

ПРИЛОЖЕНИЕ № 6  
к приказу министерства строительства  
Новосибирской области  
от 24.03.2025 № 34-НПА

«ПРИЛОЖЕНИЕ № 4  
к правилам землепользования и застройки  
Морозовского сельсовета Искитимского района  
Новосибирской области  
от 22.01.2019 № 17

Сведения о границах территориальных зон, перечень координат характерных точек границ территориальных зон правил землепользования и застройки Морозовского сельсовета Искитимского района Новосибирской области в системе координат, используемой для ведения Единого государственного реестра недвижимости

**ГРАФИЧЕСКОЕ ОПИСАНИЕ**  
**местоположения границ населенных пунктов, территориальных**  
**зон, особо охраняемых природных территорий, зон с особыми**  
**условиями использования территории**

**Зона застройки индивидуальными жилыми домами в границах земель населенных пунктов**  
**(нЖин-Мор1)**

(наименование объекта, местоположение границ  
 которого описано (далее - объект))

**Раздел 1**

Сведения об объекте		
№ п/п	Характеристики объекта	Описание характеристик
1	2	3
1	Местоположение объекта	Новосибирская область, район Искитимский, сельсовет Морозовский
2	Площадь объекта +/- величина погрешности определения площади (Р +/- Дельта Р)	2540312 кв.м ± 558 кв.м
3	Иные характеристики объекта	Основные виды РИ (Код вида РИ): Для индивидуального жилищного строительства (2.1) Для ведения личного подсобного хозяйства (приусадебный земельный участок) (2.2) Блокированная жилая застройка (2.3) Здравоохранение (3.4) Амбулаторно-поликлиническое обслуживание (3.4.1) Дошкольное, начальное и среднее общее образование (3.5.1) Культурное развитие (3.6) Объекты культурно-досуговой деятельности (3.6.1) Земельные участки (территории) общего пользования (12.0) Улично-дорожная сеть (12.0.1) Благоустройство территории (12.0.2) Условно разрешенные виды РИ (Код вида РИ): Малоэтажная многоквартирная жилая застройка (2.1.1) Обслуживание жилой застройки (2.7) Хранение автотранспорта (2.7.1) Коммунальное обслуживание (3.1) Предоставление коммунальных услуг (3.1.1) Административные здания организаций, обеспечивающих предоставление коммунальных услуг (3.1.2) Социальное обслуживание (3.2) Бытовое обслуживание (3.3) Религиозное использование (3.7) Амбулаторное ветеринарное обслуживание (3.10.1) Деловое управление (4.1) Рынки (4.3) Магазины (4.4) Общественное питание (4.6)

		Обеспечение занятий спортом в помещениях (5.1.2) Площадки для занятий спортом (5.1.3) Вспомогательные виды РИ (Код вида РИ): Службные гаражи (4.9)
--	--	--

**Раздел 2**

<b>Сведения о местоположении границ объекта</b>					
<b>1. Система координат <u>МСК НСО, зона 4</u></b>					
<b>2. Сведения о характерных точках границ объекта</b>					
Обозначение характерных точек границ	Координаты, м		Метод определения координат характерной точки	Средняя квадратическая погрешность положения характерной точки ( Mt ), м	Описание обозначения точки на местности (при наличии)
	X	Y			
1	2	3	4	5	6
1	459638,57	4218714,53	Геодезический метод	0,10	–
2	459490,15	4218846,71	Геодезический метод	0,10	–
3	459354,37	4218813,02	Геодезический метод	0,10	–
4	459249,44	4218786,98	Геодезический метод	0,10	–
5	459232,23	4218782,71	Геодезический метод	0,10	–
6	459085,56	4218746,31	Геодезический метод	0,10	–
7	459085,36	4218746,26	Геодезический метод	0,10	–
8	458994,21	4218792,62	Геодезический метод	0,10	–
9	458787,60	4218897,69	Геодезический метод	0,10	–
10	458787,34	4218897,82	Геодезический метод	0,10	–
11	458702,79	4218940,81	Геодезический метод	0,10	–
12	458619,44	4218983,20	Геодезический метод	0,10	–
13	458557,55	4218902,87	Геодезический метод	0,10	–
14	458551,69	4218881,36	Геодезический метод	0,10	–
15	458514,56	4218875,49	Геодезический метод	0,10	–
16	458498,92	4218859,85	Геодезический метод	0,10	–
17	458530,19	4218824,65	Геодезический метод	0,10	–
18	458505,48	4218806,99	Геодезический метод	0,10	–
19	458315,83	4218896,09	Геодезический метод	0,10	–
20	458293,70	4218867,67	Геодезический метод	0,10	–
21	458315,23	4218836,36	Геодезический метод	0,10	–
22	458391,42	4218793,36	Геодезический метод	0,10	–
23	458397,29	4218771,85	Геодезический метод	0,10	–
24	458362,10	4218775,76	Геодезический метод	0,10	–
25	458323,01	4218717,10	Геодезический метод	0,10	–
26	458248,74	4218736,66	Геодезический метод	0,10	–
27	458235,06	4218724,92	Геодезический метод	0,10	–

28	458342,56	4218638,88	Геодезический метод	0,10	–
29	458283,91	4218648,04	Геодезический метод	0,10	–
30	458231,50	4218637,71	Геодезический метод	0,10	–
31	458211,47	4218633,74	Геодезический метод	0,10	–
32	458157,89	4218623,15	Геодезический метод	0,10	–
33	458151,96	4218612,11	Геодезический метод	0,10	–
34	458155,78	4218597,39	Геодезический метод	0,10	–
35	458155,78	4218597,38	Геодезический метод	0,10	–
36	458078,78	4218597,38	Геодезический метод	0,10	–
37	458078,78	4218569,75	Геодезический метод	0,10	–
38	458078,78	4218542,12	Геодезический метод	0,10	–
39	458078,77	4218487,71	Геодезический метод	0,10	–
40	458078,78	4218467,38	Геодезический метод	0,10	–
41	458070,62	4218467,77	Геодезический метод	0,10	–
42	458070,46	4218437,76	Геодезический метод	0,10	–
43	458070,31	4218407,76	Геодезический метод	0,10	–
44	458070,16	4218377,76	Геодезический метод	0,10	–
45	458070,00	4218347,76	Геодезический метод	0,10	–
46	458069,85	4218317,76	Геодезический метод	0,10	–
47	458069,26	4218316,26	Геодезический метод	0,10	–
48	458069,07	4218315,77	Геодезический метод	0,10	–
49	458066,00	4218307,88	Геодезический метод	0,10	–
50	458061,46	4218296,22	Геодезический метод	0,10	–
51	458061,46	4218296,19	Геодезический метод	0,10	–
52	458073,58	4218289,57	Геодезический метод	0,10	–
53	458059,03	4218282,43	Геодезический метод	0,10	–
54	458041,50	4218277,67	Геодезический метод	0,10	–
55	458030,54	4218271,79	Геодезический метод	0,10	–
56	458018,68	4218267,53	Геодезический метод	0,10	–
57	457976,93	4218256,20	Геодезический метод	0,10	–
58	457981,61	4218244,51	Геодезический метод	0,10	–
59	457943,29	4218225,74	Геодезический метод	0,10	–
60	457973,59	4218171,61	Геодезический метод	0,10	–
61	458000,09	4218126,03	Геодезический метод	0,10	–
62	458104,79	4218177,38	Геодезический метод	0,10	–

63	458102,72	4218179,81	Геодезический метод	0,10	–
64	458048,17	4218156,89	Геодезический метод	0,10	–
65	458022,69	4218197,43	Геодезический метод	0,10	–
66	458021,61	4218196,95	Геодезический метод	0,10	–
67	457997,88	4218230,29	Геодезический метод	0,10	–
68	458037,10	4218251,74	Геодезический метод	0,10	–
69	458051,92	4218216,98	Геодезический метод	0,10	–
70	458072,26	4218173,45	Геодезический метод	0,10	–
71	458129,27	4218189,46	Геодезический метод	0,10	–
72	458101,95	4218232,05	Геодезический метод	0,10	–
73	458076,00	4218280,65	Геодезический метод	0,10	–
74	458073,59	4218289,56	Геодезический метод	0,10	–
75	458074,94	4218290,22	Геодезический метод	0,10	–
76	458077,78	4218291,61	Геодезический метод	0,10	–
77	458078,83	4218292,26	Геодезический метод	0,10	–
78	458117,42	4218316,01	Геодезический метод	0,10	–
79	458119,85	4218317,51	Геодезический метод	0,10	–
80	458119,87	4218322,03	Геодезический метод	0,10	–
81	458120,00	4218347,51	Геодезический метод	0,10	–
82	458120,03	4218352,03	Геодезический метод	0,10	–
83	458150,03	4218351,88	Геодезический метод	0,10	–
84	458180,03	4218351,73	Геодезический метод	0,10	–
85	458210,03	4218351,58	Геодезический метод	0,10	–
86	458230,01	4218351,47	Геодезический метод	0,10	–
87	458260,02	4218351,31	Геодезический метод	0,10	–
88	458290,02	4218351,16	Геодезический метод	0,10	–
89	458320,02	4218351,01	Геодезический метод	0,10	–
90	458277,41	4218258,00	Геодезический метод	0,10	–
91	458244,85	4218260,41	Геодезический метод	0,10	–
92	458215,06	4218263,99	Геодезический метод	0,10	–
93	458195,11	4218266,38	Геодезический метод	0,10	–
94	458189,59	4218293,24	Геодезический метод	0,10	–
95	458082,32	4218281,33	Геодезический метод	0,10	–
96	458092,92	4218265,69	Геодезический метод	0,10	–
97	458093,31	4218262,71	Геодезический метод	0,10	–

98	458114,54	4218228,20	Геодезический метод	0,10	–
99	458136,87	4218191,89	Геодезический метод	0,10	–
100	458152,73	4218177,90	Геодезический метод	0,10	–
101	458162,56	4218169,13	Геодезический метод	0,10	–
102	458199,74	4218136,15	Геодезический метод	0,10	–
103	458222,49	4218146,97	Геодезический метод	0,10	–
104	458218,27	4218163,69	Геодезический метод	0,10	–
105	458233,47	4218158,52	Геодезический метод	0,10	–
106	458233,64	4218160,21	Геодезический метод	0,10	–
107	458236,20	4218159,63	Геодезический метод	0,10	–
108	458265,27	4218155,90	Геодезический метод	0,10	–
109	458294,48	4218152,15	Геодезический метод	0,10	–
110	458322,80	4218148,55	Геодезический метод	0,10	–
111	458322,75	4218147,66	Геодезический метод	0,10	–
112	458352,71	4218146,09	Геодезический метод	0,10	–
113	458382,66	4218144,54	Геодезический метод	0,10	–
114	458382,61	4218143,52	Геодезический метод	0,10	–
115	458411,21	4218142,74	Геодезический метод	0,10	–
116	458411,16	4218141,70	Геодезический метод	0,10	–
117	458441,43	4218140,00	Геодезический метод	0,10	–
118	458471,97	4218138,93	Геодезический метод	0,10	–
119	458502,05	4218137,87	Геодезический метод	0,10	–
120	458501,80	4218135,58	Геодезический метод	0,10	–
121	458531,76	4218134,96	Геодезический метод	0,10	–
122	458563,80	4218134,32	Геодезический метод	0,10	–
123	458598,80	4218140,90	Геодезический метод	0,10	–
124	458599,13	4218136,62	Геодезический метод	0,10	–
125	458631,93	4218141,07	Геодезический метод	0,10	–
126	458637,99	4218143,53	Геодезический метод	0,10	–
127	458651,66	4218149,29	Геодезический метод	0,10	–
128	458674,68	4218162,09	Геодезический метод	0,10	–
129	458672,45	4218165,77	Геодезический метод	0,10	–
130	458698,28	4218181,30	Геодезический метод	0,10	–
131	458696,90	4218183,60	Геодезический метод	0,10	–
132	458699,10	4218184,81	Геодезический метод	0,10	–

133	458702,80	4218178,60	Геодезический метод	0,10	–
134	458734,10	4218195,90	Геодезический метод	0,10	–
135	458729,70	4218203,10	Геодезический метод	0,10	–
136	458705,13	4218242,66	Геодезический метод	0,10	–
137	458682,45	4218282,75	Геодезический метод	0,10	–
138	458679,30	4218281,00	Геодезический метод	0,10	–
139	458677,34	4218284,42	Геодезический метод	0,10	–
140	458689,55	4218287,69	Геодезический метод	0,10	–
141	458741,45	4218202,22	Геодезический метод	0,10	–
142	458743,26	4218197,35	Геодезический метод	0,10	–
143	458628,67	4218062,39	Геодезический метод	0,10	–
144	458568,66	4218041,64	Геодезический метод	0,10	–
145	458529,89	4218028,23	Геодезический метод	0,10	–
146	458528,53	4218034,59	Геодезический метод	0,10	–
147	458554,09	4218042,23	Геодезический метод	0,10	–
148	458568,82	4218046,64	Геодезический метод	0,10	–
149	458565,22	4218080,59	Геодезический метод	0,10	–
150	458564,95	4218081,97	Геодезический метод	0,10	–
151	458565,90	4218082,16	Геодезический метод	0,10	–
152	458557,32	4218120,38	Геодезический метод	0,10	–
153	458522,42	4218120,49	Геодезический метод	0,10	–
154	458494,22	4218120,59	Геодезический метод	0,10	–
155	458490,09	4218076,39	Геодезический метод	0,10	–
156	458490,12	4218075,72	Геодезический метод	0,10	–
157	458489,04	4218075,87	Геодезический метод	0,10	–
158	458479,96	4218028,10	Геодезический метод	0,10	–
159	458478,16	4218018,60	Геодезический метод	0,10	–
160	458477,60	4218015,63	Геодезический метод	0,10	–
161	458477,00	4218012,50	Геодезический метод	0,10	–
162	458355,50	4218021,76	Геодезический метод	0,10	–
163	458344,52	4218023,23	Геодезический метод	0,10	–
164	458237,06	4218037,60	Геодезический метод	0,10	–
165	458235,29	4218045,98	Геодезический метод	0,10	–
166	458230,64	4218070,21	Геодезический метод	0,10	–
167	458224,03	4218069,69	Геодезический метод	0,10	–



168	458216,21	4218107,62	Геодезический метод	0,10	–
169	457999,97	4218125,56	Геодезический метод	0,10	–
170	457988,31	4218124,41	Геодезический метод	0,10	–
171	457958,72	4218120,77	Геодезический метод	0,10	–
172	457927,90	4218236,20	Геодезический метод	0,10	–
173	457912,71	4218224,46	Геодезический метод	0,10	–
174	457908,68	4218223,05	Геодезический метод	0,10	–
175	457893,64	4218248,25	Геодезический метод	0,10	–
176	457893,89	4218247,29	Геодезический метод	0,10	–
177	457931,86	4218105,07	Геодезический метод	0,10	–
178	457953,57	4218107,47	Геодезический метод	0,10	–
179	457957,74	4218077,86	Геодезический метод	0,10	–
180	457962,92	4218041,05	Геодезический метод	0,10	–
181	457964,57	4218029,30	Геодезический метод	0,10	–
182	457963,86	4218006,03	Геодезический метод	0,10	–
183	457963,65	4217999,08	Геодезический метод	0,10	–
184	457958,78	4217983,08	Геодезический метод	0,10	–
185	457959,25	4217978,55	Геодезический метод	0,10	–
186	457962,21	4217949,85	Геодезический метод	0,10	–
187	457954,49	4217948,99	Геодезический метод	0,10	–
188	457982,65	4217860,20	Геодезический метод	0,10	–
189	457986,34	4217821,89	Геодезический метод	0,10	–
190	457987,76	4217803,01	Геодезический метод	0,10	–
191	457985,51	4217766,62	Геодезический метод	0,10	–
192	457985,00	4217728,45	Геодезический метод	0,10	–
193	457983,37	4217695,16	Геодезический метод	0,10	–
194	457983,68	4217676,62	Геодезический метод	0,10	–
195	457982,16	4217569,41	Геодезический метод	0,10	–
196	457998,77	4217461,68	Геодезический метод	0,10	–
197	457981,66	4217357,99	Геодезический метод	0,10	–
198	457998,77	4217231,13	Геодезический метод	0,10	–
199	457931,32	4217083,14	Геодезический метод	0,10	–
200	457934,41	4217069,46	Геодезический метод	0,10	–
201	457941,32	4217063,20	Геодезический метод	0,10	–
202	457943,85	4217051,56	Геодезический метод	0,10	–

203	457951,83	4217044,36	Геодезический метод	0,10	–
204	457933,48	4216997,50	Геодезический метод	0,10	–
205	457914,42	4216952,47	Геодезический метод	0,10	–
206	457905,19	4216930,68	Геодезический метод	0,10	–
207	457878,12	4216943,60	Геодезический метод	0,10	–
208	457876,14	4216939,46	Геодезический метод	0,10	–
209	457903,21	4216926,54	Геодезический метод	0,10	–
210	457890,04	4216895,76	Геодезический метод	0,10	–
211	457844,73	4216842,51	Геодезический метод	0,10	–
212	457759,24	4216766,38	Геодезический метод	0,10	–
213	457868,57	4216789,69	Геодезический метод	0,10	–
214	457882,82	4216794,81	Геодезический метод	0,10	–
215	457892,70	4216795,16	Геодезический метод	0,10	–
216	457929,65	4216808,99	Геодезический метод	0,10	–
217	457958,32	4216819,70	Геодезический метод	0,10	–
218	457975,27	4216821,61	Геодезический метод	0,10	–
219	457980,71	4216822,25	Геодезический метод	0,10	–
220	457989,53	4216764,20	Геодезический метод	0,10	–
221	458003,04	4216769,82	Геодезический метод	0,10	–
222	458018,10	4216771,44	Геодезический метод	0,10	–
223	458024,85	4216768,94	Геодезический метод	0,10	–
224	458026,68	4216768,26	Геодезический метод	0,10	–
225	458068,80	4216744,11	Геодезический метод	0,10	–
226	458092,17	4216723,55	Геодезический метод	0,10	–
227	458107,14	4216773,40	Геодезический метод	0,10	–
228	458115,27	4216781,91	Геодезический метод	0,10	–
229	458137,92	4216807,05	Геодезический метод	0,10	–
230	458133,34	4216815,37	Геодезический метод	0,10	–
231	458120,87	4216838,08	Геодезический метод	0,10	–
232	458209,25	4216847,42	Геодезический метод	0,10	–
233	458215,66	4216827,20	Геодезический метод	0,10	–
234	458225,30	4216810,87	Геодезический метод	0,10	–
235	458251,39	4216819,83	Геодезический метод	0,10	–
236	458285,80	4216718,00	Геодезический метод	0,10	–
237	458319,96	4216635,73	Геодезический метод	0,10	–

238	458321,87	4216631,13	Геодезический метод	0,10	–
239	458336,20	4216596,62	Геодезический метод	0,10	–
240	458233,63	4216488,29	Геодезический метод	0,10	–
241	458231,57	4216473,92	Геодезический метод	0,10	–
242	458231,72	4216452,47	Геодезический метод	0,10	–
243	458155,89	4216456,45	Геодезический метод	0,10	–
244	458148,74	4216456,82	Геодезический метод	0,10	–
245	458061,32	4216461,41	Геодезический метод	0,10	–
246	458053,20	4216503,91	Геодезический метод	0,10	–
247	458051,71	4216511,73	Геодезический метод	0,10	–
248	458068,75	4216509,16	Геодезический метод	0,10	–
249	458083,89	4216509,55	Геодезический метод	0,10	–
250	458127,93	4216521,79	Геодезический метод	0,10	–
251	458127,32	4216523,69	Геодезический метод	0,10	–
252	458111,99	4216557,94	Геодезический метод	0,10	–
253	458093,06	4216596,56	Геодезический метод	0,10	–
254	458039,61	4216574,96	Геодезический метод	0,10	–
255	458015,33	4216560,58	Геодезический метод	0,10	–
256	458011,33	4216557,42	Геодезический метод	0,10	–
257	457986,79	4216538,01	Геодезический метод	0,10	–
258	457953,74	4216511,87	Геодезический метод	0,10	–
259	457951,00	4216529,00	Геодезический метод	0,10	–
260	457950,07	4216534,59	Геодезический метод	0,10	–
261	457952,81	4216540,57	Геодезический метод	0,10	–
262	457963,85	4216535,61	Геодезический метод	0,10	–
263	457993,44	4216551,33	Геодезический метод	0,10	–
264	458014,70	4216568,59	Геодезический метод	0,10	–
265	457950,63	4216562,57	Геодезический метод	0,10	–
266	457907,80	4216558,08	Геодезический метод	0,10	–
267	457896,20	4216556,86	Геодезический метод	0,10	–
268	457888,15	4216555,47	Геодезический метод	0,10	–
269	457859,37	4216550,52	Геодезический метод	0,10	–
270	457821,25	4216543,95	Геодезический метод	0,10	–
271	457825,24	4216535,14	Геодезический метод	0,10	–
272	457847,24	4216500,88	Геодезический метод	0,10	–

273	457883,18	4216444,87	Геодезический метод	0,10	–
274	457901,44	4216406,18	Геодезический метод	0,10	–
275	457971,08	4216258,58	Геодезический метод	0,10	–
276	458110,00	4216103,53	Геодезический метод	0,10	–
277	458111,88	4216103,81	Геодезический метод	0,10	–
278	458390,09	4216145,61	Геодезический метод	0,10	–
279	458414,94	4216149,34	Геодезический метод	0,10	–
280	458430,40	4216155,89	Геодезический метод	0,10	–
281	458445,21	4216162,17	Геодезический метод	0,10	–
282	458476,35	4216175,39	Геодезический метод	0,10	–
283	458476,35	4216175,37	Геодезический метод	0,10	–
284	458541,13	4216202,85	Геодезический метод	0,10	–
285	458541,14	4216202,86	Геодезический метод	0,10	–
286	458541,79	4216203,13	Геодезический метод	0,10	–
287	458608,67	4216353,72	Геодезический метод	0,10	–
288	458624,12	4216388,74	Геодезический метод	0,10	–
289	458683,54	4216522,70	Геодезический метод	0,10	–
290	458742,82	4216566,52	Геодезический метод	0,10	–
291	458819,17	4216601,87	Геодезический метод	0,10	–
292	458850,88	4216632,38	Геодезический метод	0,10	–
293	459086,27	4216858,90	Геодезический метод	0,10	–
294	459052,07	4216924,74	Геодезический метод	0,10	–
295	459047,08	4216920,19	Геодезический метод	0,10	–
296	459060,45	4216951,55	Геодезический метод	0,10	–
297	459023,10	4216974,10	Геодезический метод	0,10	–
298	458967,40	4216998,94	Геодезический метод	0,10	–
299	458960,73	4216984,66	Геодезический метод	0,10	–
300	458947,00	4216953,68	Геодезический метод	0,10	–
301	458933,80	4216924,01	Геодезический метод	0,10	–
302	458922,10	4216899,15	Геодезический метод	0,10	–
303	458921,62	4216899,33	Геодезический метод	0,10	–
304	458920,08	4216895,48	Геодезический метод	0,10	–
305	458916,74	4216890,92	Геодезический метод	0,10	–
306	458906,44	4216860,29	Геодезический метод	0,10	–
307	458899,74	4216839,38	Геодезический метод	0,10	–

308	458892,96	4216818,46	Геодезический метод	0,10	–
309	458939,04	4216804,71	Геодезический метод	0,10	–
310	458946,48	4216826,50	Геодезический метод	0,10	–
311	458954,09	4216846,98	Геодезический метод	0,10	–
312	458965,23	4216843,69	Геодезический метод	0,10	–
313	458975,26	4216851,31	Геодезический метод	0,10	–
314	458979,05	4216859,25	Геодезический метод	0,10	–
315	458983,87	4216870,29	Геодезический метод	0,10	–
316	458984,44	4216871,43	Геодезический метод	0,10	–
317	458988,11	4216880,47	Геодезический метод	0,10	–
318	459005,40	4216878,68	Геодезический метод	0,10	–
319	459016,29	4216874,95	Геодезический метод	0,10	–
320	459001,21	4216843,66	Геодезический метод	0,10	–
321	459023,02	4216827,78	Геодезический метод	0,10	–
322	459026,15	4216824,29	Геодезический метод	0,10	–
323	458996,94	4216794,63	Геодезический метод	0,10	–
324	458942,33	4216750,42	Геодезический метод	0,10	–
325	458910,67	4216732,82	Геодезический метод	0,10	–
326	458922,05	4216760,56	Геодезический метод	0,10	–
327	458893,14	4216772,40	Геодезический метод	0,10	–
328	458891,22	4216767,58	Геодезический метод	0,10	–
329	458866,14	4216777,58	Геодезический метод	0,10	–
330	458855,15	4216755,56	Геодезический метод	0,10	–
331	458833,69	4216724,27	Геодезический метод	0,10	–
332	458793,69	4216657,07	Геодезический метод	0,10	–
333	458751,29	4216619,47	Геодезический метод	0,10	–
334	458730,09	4216606,67	Геодезический метод	0,10	–
335	458673,29	4216578,67	Геодезический метод	0,10	–
336	458668,49	4216565,07	Геодезический метод	0,10	–
337	458657,12	4216492,38	Геодезический метод	0,10	–
338	458589,38	4216326,10	Геодезический метод	0,10	–
339	458584,87	4216332,94	Геодезический метод	0,10	–
340	458591,13	4216353,08	Геодезический метод	0,10	–
341	458588,28	4216357,19	Геодезический метод	0,10	–
342	458602,57	4216382,99	Геодезический метод	0,10	–

343	458591,87	4216401,65	Геодезический метод	0,10	–
344	458587,73	4216408,87	Геодезический метод	0,10	–
345	458566,56	4216392,16	Геодезический метод	0,10	–
346	458560,00	4216404,35	Геодезический метод	0,10	–
347	458554,05	4216401,25	Геодезический метод	0,10	–
348	458549,64	4216397,82	Геодезический метод	0,10	–
349	458538,41	4216389,11	Геодезический метод	0,10	–
350	458522,45	4216376,72	Геодезический метод	0,10	–
351	458521,41	4216378,70	Геодезический метод	0,10	–
352	458508,19	4216368,12	Геодезический метод	0,10	–
353	458492,79	4216355,55	Геодезический метод	0,10	–
354	458479,44	4216344,56	Геодезический метод	0,10	–
355	458491,03	4216329,53	Геодезический метод	0,10	–
356	458485,12	4216323,93	Геодезический метод	0,10	–
357	458469,58	4216340,34	Геодезический метод	0,10	–
358	458472,04	4216344,52	Геодезический метод	0,10	–
359	458460,19	4216355,25	Геодезический метод	0,10	–
360	458456,57	4216358,91	Геодезический метод	0,10	–
361	458434,34	4216380,15	Геодезический метод	0,10	–
362	458432,84	4216379,15	Геодезический метод	0,10	–
363	458420,81	4216370,76	Геодезический метод	0,10	–
364	458415,38	4216376,95	Геодезический метод	0,10	–
365	458414,59	4216376,30	Геодезический метод	0,10	–
366	458410,77	4216373,21	Геодезический метод	0,10	–
367	458412,19	4216370,90	Геодезический метод	0,10	–
368	458414,16	4216367,86	Геодезический метод	0,10	–
369	458411,07	4216365,63	Геодезический метод	0,10	–
370	458408,67	4216363,40	Геодезический метод	0,10	–
371	458404,89	4216358,47	Геодезический метод	0,10	–
372	458407,09	4216356,23	Геодезический метод	0,10	–
373	458414,91	4216348,28	Геодезический метод	0,10	–
374	458409,93	4216342,05	Геодезический метод	0,10	–
375	458406,12	4216338,04	Геодезический метод	0,10	–
376	458404,20	4216340,43	Геодезический метод	0,10	–
377	458400,38	4216344,35	Геодезический метод	0,10	–

378	458393,83	4216337,77	Геодезический метод	0,10	–
379	458390,79	4216339,94	Геодезический метод	0,10	–
380	458389,05	4216341,19	Геодезический метод	0,10	–
381	458382,34	4216349,16	Геодезический метод	0,10	–
382	458379,86	4216352,51	Геодезический метод	0,10	–
383	458370,05	4216368,46	Геодезический метод	0,10	–
384	458359,80	4216384,10	Геодезический метод	0,10	–
385	458351,78	4216374,55	Геодезический метод	0,10	–
386	458335,36	4216353,37	Геодезический метод	0,10	–
387	458329,69	4216367,98	Геодезический метод	0,10	–
388	458320,38	4216379,86	Геодезический метод	0,10	–
389	458284,59	4216365,38	Геодезический метод	0,10	–
390	458262,73	4216357,33	Геодезический метод	0,10	–
391	458242,19	4216349,10	Геодезический метод	0,10	–
392	458239,28	4216347,22	Геодезический метод	0,10	–
393	458229,38	4216334,88	Геодезический метод	0,10	–
394	458208,11	4216308,32	Геодезический метод	0,10	–
395	458209,29	4216305,43	Геодезический метод	0,10	–
396	458211,10	4216297,10	Геодезический метод	0,10	–
397	458208,40	4216294,26	Геодезический метод	0,10	–
398	458194,21	4216282,35	Геодезический метод	0,10	–
399	458213,51	4216262,59	Геодезический метод	0,10	–
400	458216,32	4216264,95	Геодезический метод	0,10	–
401	458232,78	4216250,85	Геодезический метод	0,10	–
402	458220,67	4216232,86	Геодезический метод	0,10	–
403	458214,30	4216231,05	Геодезический метод	0,10	–
404	458226,79	4216187,05	Геодезический метод	0,10	–
405	458266,84	4216193,91	Геодезический метод	0,10	–
406	458268,06	4216207,43	Геодезический метод	0,10	–
407	458277,06	4216211,85	Геодезический метод	0,10	–
408	458276,42	4216194,85	Геодезический метод	0,10	–
409	458308,49	4216199,67	Геодезический метод	0,10	–
410	458342,01	4216205,00	Геодезический метод	0,10	–
411	458358,25	4216215,34	Геодезический метод	0,10	–
412	458360,95	4216216,56	Геодезический метод	0,10	–

413	458370,46	4216220,85	Геодезический метод	0,10	–
414	458439,08	4216219,90	Геодезический метод	0,10	–
415	458453,80	4216219,96	Геодезический метод	0,10	–
416	458453,77	4216219,92	Геодезический метод	0,10	–
417	458440,17	4216211,42	Геодезический метод	0,10	–
418	458449,83	4216209,64	Геодезический метод	0,10	–
419	458446,18	4216172,17	Геодезический метод	0,10	–
420	458436,07	4216173,55	Геодезический метод	0,10	–
421	458438,31	4216194,22	Геодезический метод	0,10	–
422	458439,94	4216209,32	Геодезический метод	0,10	–
423	458437,46	4216209,42	Геодезический метод	0,10	–
424	458435,54	4216208,02	Геодезический метод	0,10	–
425	458434,61	4216209,56	Геодезический метод	0,10	–
426	458428,58	4216209,84	Геодезический метод	0,10	–
427	458428,69	4216206,55	Геодезический метод	0,10	–
428	458428,21	4216206,17	Геодезический метод	0,10	–
429	458421,75	4216206,99	Геодезический метод	0,10	–
430	458420,33	4216207,17	Геодезический метод	0,10	–
431	458420,10	4216212,69	Геодезический метод	0,10	–
432	458413,11	4216212,31	Геодезический метод	0,10	–
433	458383,62	4216210,70	Геодезический метод	0,10	–
434	458332,30	4216194,25	Геодезический метод	0,10	–
435	458332,43	4216193,60	Геодезический метод	0,10	–
436	458293,57	4216186,48	Геодезический метод	0,10	–
437	458259,95	4216180,56	Геодезический метод	0,10	–
438	458255,17	4216179,74	Геодезический метод	0,10	–
439	458254,50	4216179,66	Геодезический метод	0,10	–
440	458214,97	4216172,64	Геодезический метод	0,10	–
441	458168,73	4216164,94	Геодезический метод	0,10	–
442	458174,75	4216133,17	Геодезический метод	0,10	–
443	458170,28	4216127,72	Геодезический метод	0,10	–
444	458110,88	4216111,46	Геодезический метод	0,10	–
445	458116,28	4216125,22	Геодезический метод	0,10	–
446	458123,69	4216119,86	Геодезический метод	0,10	–
447	458165,77	4216135,25	Геодезический метод	0,10	–



448	458158,09	4216167,81	Геодезический метод	0,10	–
449	458166,18	4216170,08	Геодезический метод	0,10	–
450	458161,97	4216178,58	Геодезический метод	0,10	–
451	458187,13	4216183,05	Геодезический метод	0,10	–
452	458211,35	4216187,39	Геодезический метод	0,10	–
453	458199,16	4216248,12	Геодезический метод	0,10	–
454	458171,53	4216237,33	Геодезический метод	0,10	–
455	458147,09	4216215,17	Геодезический метод	0,10	–
456	458074,46	4216174,11	Геодезический метод	0,10	–
457	458077,28	4216186,68	Геодезический метод	0,10	–
458	458082,88	4216192,28	Геодезический метод	0,10	–
459	458094,08	4216197,86	Геодезический метод	0,10	–
460	458099,68	4216205,08	Геодезический метод	0,10	–
461	458099,68	4216213,07	Геодезический метод	0,10	–
462	458095,68	4216222,67	Геодезический метод	0,10	–
463	458081,28	4216227,47	Геодезический метод	0,10	–
464	458200,49	4216307,47	Геодезический метод	0,10	–
465	458202,89	4216313,86	Геодезический метод	0,10	–
466	458202,11	4216341,62	Геодезический метод	0,10	–
467	458202,36	4216377,67	Геодезический метод	0,10	–
468	458236,79	4216460,05	Геодезический метод	0,10	–
469	458271,10	4216488,82	Геодезический метод	0,10	–
470	458256,74	4216467,49	Геодезический метод	0,10	–
471	458247,41	4216452,70	Геодезический метод	0,10	–
472	458238,92	4216439,27	Геодезический метод	0,10	–
473	458246,93	4216431,14	Геодезический метод	0,10	–
474	458250,27	4216427,77	Геодезический метод	0,10	–
475	458261,21	4216422,17	Геодезический метод	0,10	–
476	458249,60	4216411,35	Геодезический метод	0,10	–
477	458237,70	4216393,40	Геодезический метод	0,10	–
478	458230,03	4216359,66	Геодезический метод	0,10	–
479	458300,10	4216378,65	Геодезический метод	0,10	–
480	458314,95	4216385,10	Геодезический метод	0,10	–
481	458328,68	4216391,13	Геодезический метод	0,10	–
482	458330,01	4216391,90	Геодезический метод	0,10	–

483	458322,55	4216418,50	Геодезический метод	0,10	–
484	458323,79	4216419,02	Геодезический метод	0,10	–
485	458339,13	4216426,64	Геодезический метод	0,10	–
486	458313,38	4216481,35	Геодезический метод	0,10	–
487	458301,64	4216477,15	Геодезический метод	0,10	–
488	458293,77	4216480,16	Геодезический метод	0,10	–
469	458271,10	4216488,82	Геодезический метод	0,10	–
489	458288,53	4216499,68	Геодезический метод	0,10	–
490	458304,19	4216511,66	Геодезический метод	0,10	–
491	458330,46	4216531,92	Геодезический метод	0,10	–
492	458335,72	4216555,63	Геодезический метод	0,10	–
493	458343,99	4216526,55	Геодезический метод	0,10	–
494	458344,53	4216526,69	Геодезический метод	0,10	–
495	458348,24	4216528,27	Геодезический метод	0,10	–
496	458348,73	4216526,42	Геодезический метод	0,10	–
497	458349,64	4216521,95	Геодезический метод	0,10	–
498	458344,52	4216519,49	Геодезический метод	0,10	–
499	458351,90	4216507,10	Геодезический метод	0,10	–
500	458354,31	4216508,53	Геодезический метод	0,10	–
501	458360,34	4216496,52	Геодезический метод	0,10	–
502	458372,78	4216503,96	Геодезический метод	0,10	–
503	458387,55	4216496,01	Геодезический метод	0,10	–
504	458388,84	4216496,02	Геодезический метод	0,10	–
505	458389,37	4216496,31	Геодезический метод	0,10	–
506	458391,94	4216497,72	Геодезический метод	0,10	–
507	458392,70	4216496,55	Геодезический метод	0,10	–
508	458425,94	4216512,77	Геодезический метод	0,10	–
509	458427,43	4216514,84	Геодезический метод	0,10	–
510	458433,45	4216522,90	Геодезический метод	0,10	–
511	458462,17	4216536,77	Геодезический метод	0,10	–
512	458461,25	4216538,99	Геодезический метод	0,10	–
513	458494,09	4216554,59	Геодезический метод	0,10	–
514	458476,37	4216603,14	Геодезический метод	0,10	–
515	458475,11	4216602,80	Геодезический метод	0,10	–
516	458468,58	4216618,13	Геодезический метод	0,10	–

517	458457,29	4216648,25	Геодезический метод	0,10	–
518	458453,82	4216650,46	Геодезический метод	0,10	–
519	458431,94	4216642,69	Геодезический метод	0,10	–
520	458404,10	4216632,81	Геодезический метод	0,10	–
521	458403,74	4216634,04	Геодезический метод	0,10	–
522	458369,65	4216622,59	Геодезический метод	0,10	–
523	458369,94	4216620,76	Геодезический метод	0,10	–
524	458351,30	4216613,31	Геодезический метод	0,10	–
525	458340,25	4216608,88	Геодезический метод	0,10	–
526	458329,18	4216630,67	Геодезический метод	0,10	–
527	458327,15	4216637,36	Геодезический метод	0,10	–
528	458342,53	4216640,85	Геодезический метод	0,10	–
529	458345,85	4216630,42	Геодезический метод	0,10	–
530	458441,98	4216662,72	Геодезический метод	0,10	–
531	458434,89	4216683,47	Геодезический метод	0,10	–
532	458412,62	4216748,63	Геодезический метод	0,10	–
533	458411,56	4216751,77	Геодезический метод	0,10	–
534	458417,94	4216754,08	Геодезический метод	0,10	–
535	458408,94	4216783,36	Геодезический метод	0,10	–
536	458402,08	4216805,71	Геодезический метод	0,10	–
537	458396,29	4216823,92	Геодезический метод	0,10	–
538	458395,05	4216827,84	Геодезический метод	0,10	–
539	458390,32	4216842,06	Геодезический метод	0,10	–
540	458384,89	4216858,41	Геодезический метод	0,10	–
541	458382,22	4216866,38	Геодезический метод	0,10	–
542	458378,49	4216877,72	Геодезический метод	0,10	–
543	458353,88	4216868,26	Геодезический метод	0,10	–
544	458351,14	4216866,50	Геодезический метод	0,10	–
545	458346,94	4216865,25	Геодезический метод	0,10	–
546	458323,97	4216855,52	Геодезический метод	0,10	–
547	458324,36	4216854,51	Геодезический метод	0,10	–
548	458318,22	4216852,13	Геодезический метод	0,10	–
549	458313,69	4216850,33	Геодезический метод	0,10	–
550	458295,14	4216843,79	Геодезический метод	0,10	–
551	458294,84	4216843,35	Геодезический метод	0,10	–

552	458291,10	4216841,78	Геодезический метод	0,10	–
553	458277,83	4216836,58	Геодезический метод	0,10	–
554	458275,37	4216835,61	Геодезический метод	0,10	–
555	458273,79	4216835,76	Геодезический метод	0,10	–
556	458265,03	4216832,38	Геодезический метод	0,10	–
557	458262,68	4216831,57	Геодезический метод	0,10	–
558	458261,45	4216835,78	Геодезический метод	0,10	–
559	458222,61	4216832,99	Геодезический метод	0,10	–
560	458211,35	4216864,16	Геодезический метод	0,10	–
561	458142,17	4216898,82	Геодезический метод	0,10	–
562	458154,84	4217022,35	Геодезический метод	0,10	–
563	458155,78	4217028,55	Геодезический метод	0,10	–
564	458165,15	4217090,43	Геодезический метод	0,10	–
565	458165,17	4217141,66	Геодезический метод	0,10	–
566	458169,96	4217254,14	Геодезический метод	0,10	–
567	458124,77	4217273,93	Геодезический метод	0,10	–
568	458123,18	4217284,97	Геодезический метод	0,10	–
569	458119,04	4217313,70	Геодезический метод	0,10	–
570	458116,15	4217333,78	Геодезический метод	0,10	–
571	458114,66	4217344,13	Геодезический метод	0,10	–
572	458113,58	4217351,58	Геодезический метод	0,10	–
573	458113,13	4217354,73	Геодезический метод	0,10	–
574	458142,55	4217348,88	Геодезический метод	0,10	–
575	458146,20	4217361,59	Геодезический метод	0,10	–
576	458149,90	4217374,51	Геодезический метод	0,10	–
577	458153,62	4217387,46	Геодезический метод	0,10	–
578	458124,21	4217393,32	Геодезический метод	0,10	–
579	458171,59	4217446,96	Геодезический метод	0,10	–
580	458142,72	4217493,46	Геодезический метод	0,10	–
581	458258,56	4217597,56	Геодезический метод	0,10	–
582	458327,90	4217659,88	Геодезический метод	0,10	–
583	458269,74	4217745,74	Геодезический метод	0,10	–
584	458257,37	4217766,66	Геодезический метод	0,10	–
585	458257,38	4217766,90	Геодезический метод	0,10	–
586	458241,96	4217785,31	Геодезический метод	0,10	–

587	458237,95	4217789,85	Геодезический метод	0,10	–
588	458236,35	4217791,49	Геодезический метод	0,10	–
589	458214,04	4217814,93	Геодезический метод	0,10	–
590	458203,36	4217829,29	Геодезический метод	0,10	–
591	458188,45	4217849,34	Геодезический метод	0,10	–
592	458187,85	4217852,85	Геодезический метод	0,10	–
593	458182,53	4217883,88	Геодезический метод	0,10	–
594	458183,06	4217901,84	Геодезический метод	0,10	–
595	458185,94	4217923,20	Геодезический метод	0,10	–
596	458185,05	4217936,97	Геодезический метод	0,10	–
597	458179,40	4217957,57	Геодезический метод	0,10	–
598	458174,98	4217967,71	Геодезический метод	0,10	–
599	458178,28	4217968,81	Геодезический метод	0,10	–
600	458170,92	4217985,04	Геодезический метод	0,10	–
601	458163,92	4218000,55	Геодезический метод	0,10	–
602	458165,26	4218004,29	Геодезический метод	0,10	–
603	458195,24	4218039,77	Геодезический метод	0,10	–
604	458210,77	4218068,00	Геодезический метод	0,10	–
605	458208,24	4218068,49	Геодезический метод	0,10	–
606	458182,73	4218073,43	Геодезический метод	0,10	–
607	458201,90	4218082,34	Геодезический метод	0,10	–
608	458213,58	4218084,49	Геодезический метод	0,10	–
609	458217,91	4218061,70	Геодезический метод	0,10	–
610	458216,22	4218051,43	Геодезический метод	0,10	–
611	458211,50	4218047,01	Геодезический метод	0,10	–
612	458204,14	4218038,28	Геодезический метод	0,10	–
613	458195,11	4218026,49	Геодезический метод	0,10	–
614	458192,86	4218023,10	Геодезический метод	0,10	–
615	458185,94	4218012,54	Геодезический метод	0,10	–
616	458183,29	4218004,76	Геодезический метод	0,10	–
617	458182,89	4217999,57	Геодезический метод	0,10	–
618	458184,74	4217988,57	Геодезический метод	0,10	–
619	458184,98	4217987,11	Геодезический метод	0,10	–
620	458187,87	4217978,85	Геодезический метод	0,10	–
621	458193,09	4217967,50	Геодезический метод	0,10	–

622	458196,78	4217968,60	Геодезический метод	0,10	–
623	458204,88	4217940,30	Геодезический метод	0,10	–
624	458206,03	4217922,50	Геодезический метод	0,10	–
625	458203,16	4217901,26	Геодезический метод	0,10	–
626	458202,58	4217885,29	Геодезический метод	0,10	–
627	458207,57	4217856,24	Геодезический метод	0,10	–
628	458211,33	4217848,33	Геодезический метод	0,10	–
629	458257,05	4217796,14	Геодезический метод	0,10	–
630	458269,02	4217780,12	Геодезический метод	0,10	–
631	458289,38	4217752,83	Геодезический метод	0,10	–
632	458318,34	4217709,20	Геодезический метод	0,10	–
633	458321,64	4217711,44	Геодезический метод	0,10	–
634	458317,63	4217706,05	Геодезический метод	0,10	–
635	458319,54	4217707,35	Геодезический метод	0,10	–
636	458336,04	4217681,76	Геодезический метод	0,10	–
637	458364,83	4217641,46	Геодезический метод	0,10	–
638	458399,83	4217596,08	Геодезический метод	0,10	–
639	458422,47	4217572,63	Геодезический метод	0,10	–
640	458450,63	4217547,62	Геодезический метод	0,10	–
641	458466,31	4217536,85	Геодезический метод	0,10	–
642	458533,24	4217492,66	Геодезический метод	0,10	–
643	458597,61	4217445,73	Геодезический метод	0,10	–
644	458670,27	4217392,65	Геодезический метод	0,10	–
645	458675,45	4217402,66	Геодезический метод	0,10	–
646	458680,21	4217410,01	Геодезический метод	0,10	–
647	458686,04	4217418,80	Геодезический метод	0,10	–
648	458690,41	4217425,39	Геодезический метод	0,10	–
649	458692,27	4217427,95	Геодезический метод	0,10	–
650	458704,50	4217447,39	Геодезический метод	0,10	–
651	458705,28	4217448,09	Геодезический метод	0,10	–
652	458711,75	4217458,78	Геодезический метод	0,10	–
653	458716,56	4217488,93	Геодезический метод	0,10	–
654	458714,84	4217491,19	Геодезический метод	0,10	–
655	458739,62	4217536,70	Геодезический метод	0,10	–
656	458739,01	4217537,10	Геодезический метод	0,10	–

657	458713,39	4217550,85	Геодезический метод	0,10	–
658	458713,87	4217551,65	Геодезический метод	0,10	–
659	458689,19	4217570,14	Геодезический метод	0,10	–
660	458683,79	4217561,83	Геодезический метод	0,10	–
661	458657,62	4217575,60	Геодезический метод	0,10	–
662	458631,44	4217589,38	Геодезический метод	0,10	–
663	458604,78	4217603,04	Геодезический метод	0,10	–
664	458610,60	4217615,10	Геодезический метод	0,10	–
665	458602,06	4217620,33	Геодезический метод	0,10	–
666	458554,39	4217594,72	Геодезический метод	0,10	–
667	458527,36	4217579,96	Геодезический метод	0,10	–
668	458522,17	4217577,96	Геодезический метод	0,10	–
669	458517,00	4217589,20	Геодезический метод	0,10	–
670	458540,00	4217599,98	Геодезический метод	0,10	–
671	458584,70	4217626,08	Геодезический метод	0,10	–
672	458574,62	4217663,03	Геодезический метод	0,10	–
673	458573,39	4217667,65	Геодезический метод	0,10	–
674	458577,83	4217668,77	Геодезический метод	0,10	–
675	458570,48	4217697,86	Геодезический метод	0,10	–
676	458565,49	4217696,60	Геодезический метод	0,10	–
677	458558,85	4217720,92	Геодезический метод	0,10	–
678	458578,14	4217726,19	Геодезический метод	0,10	–
679	458586,04	4217697,25	Геодезический метод	0,10	–
680	458593,92	4217668,30	Геодезический метод	0,10	–
681	458602,61	4217636,44	Геодезический метод	0,10	–
682	458647,29	4217662,63	Геодезический метод	0,10	–
683	458691,97	4217688,82	Геодезический метод	0,10	–
684	458682,49	4217723,56	Геодезический метод	0,10	–
685	458674,60	4217752,50	Геодезический метод	0,10	–
686	458693,90	4217757,77	Геодезический метод	0,10	–
687	458707,17	4217709,15	Геодезический метод	0,10	–
688	458713,60	4217705,69	Геодезический метод	0,10	–
689	458744,35	4217762,96	Геодезический метод	0,10	–
690	458749,93	4217785,31	Геодезический метод	0,10	–
691	458735,89	4217839,06	Геодезический метод	0,10	–

692	458723,25	4217887,44	Геодезический метод	0,10	–
693	458712,02	4217930,45	Геодезический метод	0,10	–
694	458701,91	4217969,15	Геодезический метод	0,10	–
695	458701,17	4217975,13	Геодезический метод	0,10	–
696	458736,92	4217984,07	Геодезический метод	0,10	–
697	458711,62	4218023,85	Геодезический метод	0,10	–
698	458706,46	4218032,80	Геодезический метод	0,10	–
699	458725,35	4218039,80	Геодезический метод	0,10	–
700	458741,42	4218014,47	Геодезический метод	0,10	–
701	458757,48	4217989,13	Геодезический метод	0,10	–
702	458773,55	4217963,80	Геодезический метод	0,10	–
703	458789,91	4217937,47	Геодезический метод	0,10	–
704	458800,05	4217932,40	Геодезический метод	0,10	–
705	458826,32	4217917,92	Геодезический метод	0,10	–
706	458850,46	4217961,70	Геодезический метод	0,10	–
707	458861,20	4217981,16	Геодезический метод	0,10	–
708	458862,61	4217980,42	Геодезический метод	0,10	–
709	458868,88	4217992,36	Геодезический метод	0,10	–
710	458870,54	4217995,98	Геодезический метод	0,10	–
711	458876,44	4218004,48	Геодезический метод	0,10	–
712	458874,71	4218005,69	Геодезический метод	0,10	–
713	458858,00	4218017,35	Геодезический метод	0,10	–
714	458841,93	4218042,68	Геодезический метод	0,10	–
715	458825,87	4218068,02	Геодезический метод	0,10	–
716	458809,80	4218093,35	Геодезический метод	0,10	–
717	458826,69	4218104,12	Геодезический метод	0,10	–
718	458842,11	4218079,75	Геодезический метод	0,10	–
719	458858,18	4218054,41	Геодезический метод	0,10	–
720	458875,23	4218027,52	Геодезический метод	0,10	–
721	458883,93	4218022,85	Геодезический метод	0,10	–
722	458911,37	4218073,94	Геодезический метод	0,10	–
723	458937,40	4218122,40	Геодезический метод	0,10	–
724	458974,17	4218169,03	Геодезический метод	0,10	–
725	458977,78	4218173,61	Геодезический метод	0,10	–
726	458987,27	4218190,45	Геодезический метод	0,10	–



727	459005,64	4218180,11	Геодезический метод	0,10	–
728	459020,37	4218206,25	Геодезический метод	0,10	–
729	459035,09	4218232,38	Геодезический метод	0,10	–
730	459043,80	4218227,48	Геодезический метод	0,10	–
731	459052,51	4218222,57	Геодезический метод	0,10	–
732	459037,79	4218196,43	Геодезический метод	0,10	–
733	459023,07	4218170,29	Геодезический метод	0,10	–
734	459066,64	4218145,75	Геодезический метод	0,10	–
735	459081,36	4218171,89	Геодезический метод	0,10	–
736	459096,08	4218198,03	Геодезический метод	0,10	–
737	459110,80	4218224,17	Геодезический метод	0,10	–
738	459125,52	4218250,31	Геодезический метод	0,10	–
739	459141,18	4218278,12	Геодезический метод	0,10	–
740	459166,44	4218310,64	Геодезический метод	0,10	–
741	459134,70	4218361,56	Геодезический метод	0,10	–
742	459173,30	4218407,49	Геодезический метод	0,10	–
743	459148,30	4218449,30	Геодезический метод	0,10	–
744	459122,35	4218492,05	Геодезический метод	0,10	–
745	459096,39	4218534,77	Геодезический метод	0,10	–
746	459086,01	4218551,87	Геодезический метод	0,10	–
747	459060,06	4218594,60	Геодезический метод	0,10	–
748	459034,10	4218637,34	Геодезический метод	0,10	–
749	459023,73	4218654,44	Геодезический метод	0,10	–
750	458997,77	4218697,17	Геодезический метод	0,10	–
751	458971,82	4218739,90	Геодезический метод	0,10	–
752	458991,44	4218751,80	Геодезический метод	0,10	–
753	459048,40	4218655,93	Геодезический метод	0,10	–
754	459064,34	4218630,52	Геодезический метод	0,10	–
755	459080,29	4218605,12	Геодезический метод	0,10	–
756	459096,23	4218579,70	Геодезический метод	0,10	–
757	459112,17	4218554,27	Геодезический метод	0,10	–
758	459128,12	4218528,87	Геодезический метод	0,10	–
759	459144,06	4218503,46	Геодезический метод	0,10	–
760	459160,01	4218478,04	Геодезический метод	0,10	–
761	459175,95	4218452,64	Геодезический метод	0,10	–

762	459191,90	4218427,22	Геодезический метод	0,10	–
763	459218,48	4218384,87	Геодезический метод	0,10	–
764	459287,23	4218463,44	Геодезический метод	0,10	–
765	459276,60	4218480,38	Геодезический метод	0,10	–
766	459260,66	4218505,79	Геодезический метод	0,10	–
767	459244,71	4218531,22	Геодезический метод	0,10	–
768	459237,60	4218542,54	Геодезический метод	0,10	–
769	459228,77	4218556,61	Геодезический метод	0,10	–
770	459212,82	4218582,02	Геодезический метод	0,10	–
771	459196,87	4218607,42	Геодезический метод	0,10	–
772	459180,93	4218632,84	Геодезический метод	0,10	–
773	459164,98	4218658,26	Геодезический метод	0,10	–
774	459149,03	4218683,66	Геодезический метод	0,10	–
775	459133,10	4218709,08	Геодезический метод	0,10	–
776	459150,04	4218719,72	Геодезический метод	0,10	–
777	459192,39	4218746,29	Геодезический метод	0,10	–
778	459208,34	4218720,88	Геодезический метод	0,10	–
779	459250,69	4218747,46	Геодезический метод	0,10	–
780	459246,44	4218754,25	Геодезический метод	0,10	–
781	459266,57	4218759,78	Геодезический метод	0,10	–
782	459286,62	4218727,83	Геодезический метод	0,10	–
783	459302,55	4218702,41	Геодезический метод	0,10	–
784	459318,50	4218677,00	Геодезический метод	0,10	–
785	459360,85	4218703,58	Геодезический метод	0,10	–
786	459369,06	4218690,49	Геодезический метод	0,10	–
787	459376,80	4218678,17	Геодезический метод	0,10	–
788	459385,01	4218665,08	Геодезический метод	0,10	–
789	459427,36	4218691,65	Геодезический метод	0,10	–
790	459411,43	4218717,07	Геодезический метод	0,10	–
791	459395,48	4218742,49	Геодезический метод	0,10	–
792	459379,53	4218767,90	Геодезический метод	0,10	–
793	459367,70	4218786,76	Геодезический метод	0,10	–
794	459387,93	4218792,15	Геодезический метод	0,10	–
795	459407,98	4218760,19	Геодезический метод	0,10	–
796	459423,93	4218734,78	Геодезический метод	0,10	–

797	459439,86	4218709,36	Геодезический метод	0,10	–
798	459450,94	4218691,71	Геодезический метод	0,10	–
799	459466,00	4218667,70	Геодезический метод	0,10	–
800	459480,23	4218683,96	Геодезический метод	0,10	–
801	459500,38	4218706,99	Геодезический метод	0,10	–
802	459534,77	4218746,28	Геодезический метод	0,10	–
803	459527,80	4218757,39	Геодезический метод	0,10	–
804	459516,85	4218774,84	Геодезический метод	0,10	–
805	459500,90	4218800,25	Геодезический метод	0,10	–
806	459489,06	4218819,12	Геодезический метод	0,10	–
807	459509,41	4218824,32	Геодезический метод	0,10	–
808	459550,36	4218759,05	Геодезический метод	0,10	–
809	459561,12	4218748,86	Геодезический метод	0,10	–
810	459635,93	4218708,67	Геодезический метод	0,10	–
1	459638,57	4218714,53	Геодезический метод	0,10	–
811	458499,04	4217672,26	Геодезический метод	0,10	–
812	458473,76	4217661,58	Геодезический метод	0,10	–
813	458470,15	4217669,13	Геодезический метод	0,10	–
814	458462,57	4217684,98	Геодезический метод	0,10	–
815	458487,58	4217696,33	Геодезический метод	0,10	–
811	458499,04	4217672,26	Геодезический метод	0,10	–
816	458372,71	4216555,16	Геодезический метод	0,10	–
817	458367,56	4216552,99	Геодезический метод	0,10	–
818	458366,53	4216554,87	Геодезический метод	0,10	–
819	458358,34	4216569,82	Геодезический метод	0,10	–
820	458355,03	4216570,80	Геодезический метод	0,10	–
821	458352,79	4216576,89	Геодезический метод	0,10	–
822	458350,23	4216575,57	Геодезический метод	0,10	–
823	458349,02	4216577,92	Геодезический метод	0,10	–
824	458335,65	4216603,77	Геодезический метод	0,10	–
825	458337,99	4216606,37	Геодезический метод	0,10	–
826	458350,99	4216578,95	Геодезический метод	0,10	–
827	458352,65	4216579,54	Геодезический метод	0,10	–
828	458353,50	4216577,63	Геодезический метод	0,10	–

829	458355,01	4216577,58	Геодезический метод	0,10	–
830	458358,36	4216573,95	Геодезический метод	0,10	–
831	458360,45	4216571,32	Геодезический метод	0,10	–
832	458366,54	4216554,89	Геодезический метод	0,10	–
833	458372,13	4216556,84	Геодезический метод	0,10	–
816	458372,71	4216555,16	Геодезический метод	0,10	–
834	458346,03	4218013,06	Геодезический метод	0,10	–
835	458336,28	4218011,90	Геодезический метод	0,10	–
836	458336,02	4218014,08	Геодезический метод	0,10	–
837	458345,77	4218015,24	Геодезический метод	0,10	–
834	458346,03	4218013,06	Геодезический метод	0,10	–
838	458340,33	4216153,09	Геодезический метод	0,10	–
839	458338,50	4216152,96	Геодезический метод	0,10	–
840	458337,18	4216160,28	Геодезический метод	0,10	–
841	458338,86	4216160,60	Геодезический метод	0,10	–
842	458339,95	4216155,02	Геодезический метод	0,10	–
838	458340,33	4216153,09	Геодезический метод	0,10	–
843	458354,87	4218013,65	Геодезический метод	0,10	–
844	458352,13	4218013,26	Геодезический метод	0,10	–
845	458351,37	4218016,64	Геодезический метод	0,10	–
846	458354,11	4218017,05	Геодезический метод	0,10	–
843	458354,87	4218013,65	Геодезический метод	0,10	–
847	458312,40	4217774,26	Геодезический метод	0,10	–
848	458312,40	4217772,06	Геодезический метод	0,10	–
849	458310,20	4217772,06	Геодезический метод	0,10	–
850	458310,20	4217774,26	Геодезический метод	0,10	–
847	458312,40	4217774,26	Геодезический метод	0,10	–
851	458530,05	4216220,28	Геодезический метод	0,10	–
852	458527,92	4216218,66	Геодезический метод	0,10	–
853	458526,75	4216220,27	Геодезический метод	0,10	–
851	458530,05	4216220,28	Геодезический метод	0,10	–
854	459889,45	4218497,00	Геодезический метод	0,10	–

855	459779,89	4218602,50	Геодезический метод	0,10	–
856	459759,14	4218608,50	Геодезический метод	0,10	–
857	459740,91	4218624,05	Геодезический метод	0,10	–
858	459723,36	4218639,02	Геодезический метод	0,10	–
859	459654,34	4218700,48	Геодезический метод	0,10	–
860	459644,08	4218681,60	Геодезический метод	0,10	–
861	459620,42	4218637,55	Геодезический метод	0,10	–
862	459596,76	4218593,50	Геодезический метод	0,10	–
863	459588,17	4218577,54	Геодезический метод	0,10	–
864	459563,64	4218531,83	Геодезический метод	0,10	–
865	459539,99	4218487,77	Геодезический метод	0,10	–
866	459417,04	4218258,68	Геодезический метод	0,10	–
867	459402,72	4218232,00	Геодезический метод	0,10	–
868	459389,51	4218207,40	Геодезический метод	0,10	–
869	459373,36	4218177,32	Геодезический метод	0,10	–
870	459357,41	4218147,61	Геодезический метод	0,10	–
871	459342,07	4218119,04	Геодезический метод	0,10	–
872	459327,48	4218091,85	Геодезический метод	0,10	–
873	459326,89	4218090,74	Геодезический метод	0,10	–
874	459313,54	4218097,91	Геодезический метод	0,10	–
875	459299,52	4218065,70	Геодезический метод	0,10	–
876	459310,29	4218059,84	Геодезический метод	0,10	–
877	459337,41	4218045,10	Геодезический метод	0,10	–
878	459340,34	4218050,74	Геодезический метод	0,10	–
879	459371,23	4218034,84	Геодезический метод	0,10	–
880	459450,88	4218202,86	Геодезический метод	0,10	–
881	459483,45	4218245,72	Геодезический метод	0,10	–
882	459514,08	4218286,03	Геодезический метод	0,10	–
883	459544,71	4218326,34	Геодезический метод	0,10	–
884	459556,95	4218342,45	Геодезический метод	0,10	–
885	459566,09	4218342,56	Геодезический метод	0,10	–
886	459600,02	4218308,62	Геодезический метод	0,10	–
887	459615,44	4218273,66	Геодезический метод	0,10	–
888	459561,98	4218254,13	Геодезический метод	0,10	–
889	459547,58	4218271,61	Геодезический метод	0,10	–

890	459527,02	4218270,58	Геодезический метод	0,10	–
891	459507,49	4218244,88	Геодезический метод	0,10	–
892	459513,66	4218237,68	Геодезический метод	0,10	–
893	459530,11	4218237,68	Геодезический метод	0,10	–
894	459553,75	4218208,88	Геодезический метод	0,10	–
895	459563,00	4218210,94	Геодезический метод	0,10	–
896	459575,34	4218214,02	Геодезический метод	0,10	–
897	459592,82	4218203,74	Геодезический метод	0,10	–
898	459603,10	4218205,80	Геодезический метод	0,10	–
899	459619,54	4218230,48	Геодезический метод	0,10	–
900	459639,08	4218240,76	Геодезический метод	0,10	–
901	459651,42	4218279,84	Геодезический метод	0,10	–
902	459695,62	4218250,02	Геодезический метод	0,10	–
903	459690,44	4218239,09	Геодезический метод	0,10	–
904	459662,72	4218221,22	Геодезический метод	0,10	–
905	459645,24	4218191,40	Геодезический метод	0,10	–
906	459671,98	4218172,90	Геодезический метод	0,10	–
907	459681,22	4218127,64	Геодезический метод	0,10	–
908	459679,17	4218100,92	Геодезический метод	0,10	–
909	459689,45	4218097,84	Геодезический метод	0,10	–
910	459702,82	4218136,91	Геодезический метод	0,10	–
911	459720,29	4218130,74	Геодезический метод	0,10	–
912	459748,04	4218104,00	Геодезический метод	0,10	–
913	459756,65	4218126,84	Геодезический метод	0,10	–
914	459867,32	4218454,10	Геодезический метод	0,10	–
915	459687,91	4218514,77	Геодезический метод	0,10	–
916	459691,72	4218519,78	Геодезический метод	0,10	–
917	459703,98	4218535,91	Геодезический метод	0,10	–
918	459718,79	4218555,40	Геодезический метод	0,10	–
919	459736,27	4218549,46	Геодезический метод	0,10	–
920	459727,21	4218538,45	Геодезический метод	0,10	–
921	459763,13	4218527,33	Геодезический метод	0,10	–
922	459787,29	4218519,61	Геодезический метод	0,10	–
923	459811,41	4218512,36	Геодезический метод	0,10	–
924	459834,56	4218504,61	Геодезический метод	0,10	–

925	459882,44	4218490,60	Геодезический метод	0,10	–
854	459889,45	4218497,00	Геодезический метод	0,10	–
926	458615,35	4217279,25	Геодезический метод	0,10	–
927	458600,90	4217287,35	Геодезический метод	0,10	–
928	458592,80	4217291,40	Геодезический метод	0,10	–
929	458603,90	4217312,40	Геодезический метод	0,10	–
930	458599,20	4217314,50	Геодезический метод	0,10	–
931	458576,50	4217324,75	Геодезический метод	0,10	–
932	458569,70	4217327,75	Геодезический метод	0,10	–
933	458559,65	4217304,25	Геодезический метод	0,10	–
934	458545,95	4217311,90	Геодезический метод	0,10	–
935	458535,70	4217317,95	Геодезический метод	0,10	–
936	458533,05	4217319,55	Геодезический метод	0,10	–
937	458517,55	4217328,41	Геодезический метод	0,10	–
938	458503,15	4217337,80	Геодезический метод	0,10	–
939	458503,20	4217340,95	Геодезический метод	0,10	–
940	458512,90	4217355,85	Геодезический метод	0,10	–
941	458492,71	4217366,65	Геодезический метод	0,10	–
942	458505,22	4217387,71	Геодезический метод	0,10	–
943	458504,62	4217391,90	Геодезический метод	0,10	–
944	458494,01	4217398,79	Геодезический метод	0,10	–
945	458486,31	4217400,59	Геодезический метод	0,10	–
946	458451,81	4217359,63	Геодезический метод	0,10	–
947	458445,57	4217352,90	Геодезический метод	0,10	–
948	458419,57	4217365,00	Геодезический метод	0,10	–
949	458371,14	4217340,99	Геодезический метод	0,10	–
950	458370,96	4217346,46	Геодезический метод	0,10	–
951	458372,99	4217349,43	Геодезический метод	0,10	–
952	458380,16	4217355,20	Геодезический метод	0,10	–
953	458378,86	4217359,54	Геодезический метод	0,10	–
954	458412,94	4217374,55	Геодезический метод	0,10	–
955	458409,31	4217384,47	Геодезический метод	0,10	–
956	458401,60	4217379,46	Геодезический метод	0,10	–
957	458394,10	4217410,48	Геодезический метод	0,10	–
958	458441,34	4217423,39	Геодезический метод	0,10	–

959	458437,57	4217426,16	Геодезический метод	0,10	–
960	458456,35	4217457,88	Геодезический метод	0,10	–
961	458456,07	4217458,26	Геодезический метод	0,10	–
962	458454,61	4217459,92	Геодезический метод	0,10	–
963	458454,06	4217461,00	Геодезический метод	0,10	–
964	458459,00	4217463,48	Геодезический метод	0,10	–
965	458461,00	4217467,05	Геодезический метод	0,10	–
966	458462,68	4217469,43	Геодезический метод	0,10	–
967	458479,42	4217457,19	Геодезический метод	0,10	–
968	458497,80	4217483,45	Геодезический метод	0,10	–
969	458464,65	4217508,76	Геодезический метод	0,10	–
970	458457,00	4217502,35	Геодезический метод	0,10	–
971	458441,00	4217520,30	Геодезический метод	0,10	–
972	458396,65	4217488,77	Геодезический метод	0,10	–
973	458390,61	4217499,97	Геодезический метод	0,10	–
974	458405,80	4217506,80	Геодезический метод	0,10	–
975	458434,85	4217527,20	Геодезический метод	0,10	–
976	458411,40	4217553,17	Геодезический метод	0,10	–
977	458414,15	4217555,17	Геодезический метод	0,10	–
978	458393,06	4217576,39	Геодезический метод	0,10	–
979	458389,88	4217579,54	Геодезический метод	0,10	–
980	458388,48	4217578,16	Геодезический метод	0,10	–
981	458365,10	4217603,90	Геодезический метод	0,10	–
982	458344,26	4217571,11	Геодезический метод	0,10	–
983	458338,05	4217561,30	Геодезический метод	0,10	–
984	458337,25	4217561,90	Геодезический метод	0,10	–
985	458311,10	4217520,00	Геодезический метод	0,10	–
986	458305,75	4217507,40	Геодезический метод	0,10	–
987	458309,40	4217505,10	Геодезический метод	0,10	–
988	458314,10	4217502,25	Геодезический метод	0,10	–
989	458325,05	4217494,05	Геодезический метод	0,10	–
990	458334,55	4217487,00	Геодезический метод	0,10	–
991	458330,91	4217482,68	Геодезический метод	0,10	–
992	458319,55	4217478,50	Геодезический метод	0,10	–
993	458322,85	4217473,14	Геодезический метод	0,10	–



994	458321,82	4217471,92	Геодезический метод	0,10	–
995	458328,65	4217442,32	Геодезический метод	0,10	–
996	458315,07	4217439,04	Геодезический метод	0,10	–
997	458321,48	4217417,95	Геодезический метод	0,10	–
998	458333,49	4217421,32	Геодезический метод	0,10	–
999	458339,50	4217395,28	Геодезический метод	0,10	–
1000	458327,54	4217392,00	Геодезический метод	0,10	–
1001	458329,16	4217386,64	Геодезический метод	0,10	–
1002	458330,28	4217382,43	Геодезический метод	0,10	–
1003	458335,65	4217361,98	Геодезический метод	0,10	–
1004	458340,44	4217345,27	Геодезический метод	0,10	–
1005	458345,59	4217330,84	Геодезический метод	0,10	–
1006	458353,63	4217334,03	Геодезический метод	0,10	–
1007	458356,46	4217321,79	Геодезический метод	0,10	–
1008	458352,39	4217312,23	Геодезический метод	0,10	–
1009	458355,35	4217304,10	Геодезический метод	0,10	–
1010	458388,30	4217293,45	Геодезический метод	0,10	–
1011	458393,25	4217291,50	Геодезический метод	0,10	–
1012	458391,90	4217288,55	Геодезический метод	0,10	–
1013	458393,85	4217286,40	Геодезический метод	0,10	–
1014	458415,70	4217279,20	Геодезический метод	0,10	–
1015	458442,80	4217269,55	Геодезический метод	0,10	–
1016	458442,20	4217267,85	Геодезический метод	0,10	–
1017	458479,14	4217252,70	Геодезический метод	0,10	–
1018	458498,14	4217244,69	Геодезический метод	0,10	–
1019	458526,57	4217233,20	Геодезический метод	0,10	–
1020	458554,63	4217221,85	Геодезический метод	0,10	–
1021	458555,25	4217223,20	Геодезический метод	0,10	–
1022	458583,50	4217211,60	Геодезический метод	0,10	–
926	458615,35	4217279,25	Геодезический метод	0,10	–
1023	458949,30	4216999,46	Геодезический метод	0,10	–
1024	458946,80	4217000,45	Геодезический метод	0,10	–
1025	458949,09	4217006,28	Геодезический метод	0,10	–
1026	458927,51	4217016,61	Геодезический метод	0,10	–
1027	458937,48	4217037,53	Геодезический метод	0,10	–

1028	458936,92	4217038,41	Геодезический метод	0,10	–
1029	458882,23	4217059,00	Геодезический метод	0,10	–
1030	458842,94	4217078,58	Геодезический метод	0,10	–
1031	458809,38	4217095,34	Геодезический метод	0,10	–
1032	458803,13	4217080,93	Геодезический метод	0,10	–
1033	458797,31	4217067,55	Геодезический метод	0,10	–
1034	458782,25	4217038,67	Геодезический метод	0,10	–
1035	458770,49	4217014,61	Геодезический метод	0,10	–
1036	458762,65	4216997,71	Геодезический метод	0,10	–
1037	458765,16	4216996,17	Геодезический метод	0,10	–
1038	458761,36	4216988,90	Геодезический метод	0,10	–
1039	458759,74	4216985,97	Геодезический метод	0,10	–
1040	458755,34	4216978,62	Геодезический метод	0,10	–
1041	458752,74	4216978,31	Геодезический метод	0,10	–
1042	458744,98	4216961,31	Геодезический метод	0,10	–
1043	458732,24	4216933,47	Геодезический метод	0,10	–
1044	458725,95	4216920,33	Геодезический метод	0,10	–
1045	458719,67	4216907,20	Геодезический метод	0,10	–
1046	458711,31	4216892,74	Геодезический метод	0,10	–
1047	458713,08	4216891,20	Геодезический метод	0,10	–
1048	458711,02	4216887,62	Геодезический метод	0,10	–
1049	458706,89	4216883,16	Геодезический метод	0,10	–
1050	458717,78	4216876,91	Геодезический метод	0,10	–
1051	458717,51	4216876,46	Геодезический метод	0,10	–
1052	458732,11	4216868,30	Геодезический метод	0,10	–
1053	458739,77	4216864,16	Геодезический метод	0,10	–
1054	458775,57	4216842,17	Геодезический метод	0,10	–
1055	458794,02	4216839,80	Геодезический метод	0,10	–
1056	458826,22	4216825,25	Геодезический метод	0,10	–
1057	458858,88	4216811,88	Геодезический метод	0,10	–
1058	458869,20	4216835,25	Геодезический метод	0,10	–
1059	458883,71	4216861,19	Геодезический метод	0,10	–
1060	458896,18	4216887,06	Геодезический метод	0,10	–
1061	458893,71	4216888,50	Геодезический метод	0,10	–
1062	458906,79	4216915,25	Геодезический метод	0,10	–

1063	458921,13	4216942,87	Геодезический метод	0,10	–
1064	458929,97	4216958,35	Геодезический метод	0,10	–
1065	458929,35	4216958,77	Геодезический метод	0,10	–
1066	458934,90	4216970,74	Геодезический метод	0,10	–
1067	458936,27	4216970,09	Геодезический метод	0,10	–
1023	458949,30	4216999,46	Геодезический метод	0,10	–
1068	459051,65	4217305,82	Геодезический метод	0,10	–
1069	459031,99	4217322,28	Геодезический метод	0,10	–
1070	458980,70	4217369,28	Геодезический метод	0,10	–
1071	458962,87	4217358,90	Геодезический метод	0,10	–
1072	458937,06	4217346,87	Геодезический метод	0,10	–
1073	458930,22	4217335,44	Геодезический метод	0,10	–
1074	458910,22	4217295,49	Геодезический метод	0,10	–
1075	458895,59	4217267,99	Геодезический метод	0,10	–
1076	458879,98	4217240,08	Геодезический метод	0,10	–
1077	458867,71	4217213,20	Геодезический метод	0,10	–
1078	458851,79	4217185,77	Геодезический метод	0,10	–
1079	458839,45	4217159,37	Геодезический метод	0,10	–
1080	458838,93	4217158,40	Геодезический метод	0,10	–
1081	458836,97	4217154,75	Геодезический метод	0,10	–
1082	458827,11	4217134,59	Геодезический метод	0,10	–
1083	458813,56	4217107,67	Геодезический метод	0,10	–
1084	458849,09	4217089,20	Геодезический метод	0,10	–
1085	458882,68	4217071,74	Геодезический метод	0,10	–
1086	458942,29	4217052,02	Геодезический метод	0,10	–
1087	458952,67	4217076,50	Геодезический метод	0,10	–
1088	458961,95	4217094,12	Геодезический метод	0,10	–
1089	458961,01	4217094,73	Геодезический метод	0,10	–
1090	458966,68	4217106,27	Геодезический метод	0,10	–
1091	458983,27	4217134,85	Геодезический метод	0,10	–
1092	458986,26	4217134,83	Геодезический метод	0,10	–
1093	458994,38	4217149,97	Геодезический метод	0,10	–
1094	458997,89	4217157,30	Геодезический метод	0,10	–
1095	459000,08	4217161,23	Геодезический метод	0,10	–
1096	458996,60	4217163,13	Геодезический метод	0,10	–

1097	459003,97	4217176,63	Геодезический метод	0,10	–
1098	459007,57	4217174,82	Геодезический метод	0,10	–
1099	459014,86	4217187,86	Геодезический метод	0,10	–
1100	459011,18	4217189,84	Геодезический метод	0,10	–
1101	459024,55	4217218,38	Геодезический метод	0,10	–
1102	459040,60	4217244,67	Геодезический метод	0,10	–
1103	459037,71	4217247,83	Геодезический метод	0,10	–
1104	459030,84	4217254,92	Геодезический метод	0,10	–
1105	459029,41	4217257,30	Геодезический метод	0,10	–
1106	459031,37	4217259,59	Геодезический метод	0,10	–
1107	459030,65	4217264,30	Геодезический метод	0,10	–
1108	459027,00	4217267,31	Геодезический метод	0,10	–
1109	459033,27	4217273,48	Геодезический метод	0,10	–
1110	459025,60	4217280,16	Геодезический метод	0,10	–
1111	459036,28	4217292,82	Геодезический метод	0,10	–
1112	459033,41	4217294,97	Геодезический метод	0,10	–
1113	459023,25	4217302,04	Геодезический метод	0,10	–
1114	459014,19	4217308,35	Геодезический метод	0,10	–
1115	459015,66	4217310,34	Геодезический метод	0,10	–
1116	459004,31	4217318,04	Геодезический метод	0,10	–
1117	458991,55	4217328,95	Геодезический метод	0,10	–
1118	458979,21	4217340,24	Геодезический метод	0,10	–
1119	459006,14	4217324,37	Геодезический метод	0,10	–
1120	459044,77	4217301,05	Геодезический метод	0,10	–
1121	459047,45	4217298,33	Геодезический метод	0,10	–
1068	459051,65	4217305,82	Геодезический метод	0,10	–
1122	458858,12	4216796,52	Геодезический метод	0,10	–
1123	458835,01	4216809,39	Геодезический метод	0,10	–
1124	458805,24	4216822,97	Геодезический метод	0,10	–
1125	458783,51	4216831,41	Геодезический метод	0,10	–
1126	458701,77	4216870,43	Геодезический метод	0,10	–
1127	458698,64	4216863,77	Геодезический метод	0,10	–
1128	458700,83	4216862,82	Геодезический метод	0,10	–
1129	458698,99	4216858,55	Геодезический метод	0,10	–
1130	458696,77	4216859,52	Геодезический метод	0,10	–

1131	458688,87	4216841,86	Геодезический метод	0,10	–
1132	458690,07	4216841,31	Геодезический метод	0,10	–
1133	458689,33	4216839,19	Геодезический метод	0,10	–
1134	458677,01	4216814,77	Геодезический метод	0,10	–
1135	458662,88	4216788,15	Геодезический метод	0,10	–
1136	458649,65	4216761,41	Геодезический метод	0,10	–
1137	458636,59	4216734,50	Геодезический метод	0,10	–
1138	458637,88	4216733,91	Геодезический метод	0,10	–
1139	458632,30	4216721,17	Геодезический метод	0,10	–
1140	458626,85	4216711,47	Геодезический метод	0,10	–
1141	458637,69	4216692,13	Геодезический метод	0,10	–
1142	458640,25	4216687,24	Геодезический метод	0,10	–
1143	458643,91	4216675,49	Геодезический метод	0,10	–
1144	458647,52	4216662,50	Геодезический метод	0,10	–
1145	458676,78	4216597,04	Геодезический метод	0,10	–
1146	458699,57	4216605,96	Геодезический метод	0,10	–
1147	458730,98	4216625,73	Геодезический метод	0,10	–
1148	458729,50	4216627,59	Геодезический метод	0,10	–
1149	458753,78	4216645,01	Геодезический метод	0,10	–
1150	458754,90	4216643,81	Геодезический метод	0,10	–
1151	458783,25	4216661,06	Геодезический метод	0,10	–
1152	458796,29	4216671,54	Геодезический метод	0,10	–
1153	458807,77	4216685,24	Геодезический метод	0,10	–
1154	458817,47	4216701,30	Геодезический метод	0,10	–
1155	458818,57	4216703,12	Геодезический метод	0,10	–
1156	458820,49	4216707,44	Геодезический метод	0,10	–
1157	458822,59	4216711,40	Геодезический метод	0,10	–
1158	458824,25	4216714,53	Геодезический метод	0,10	–
1159	458825,55	4216713,63	Геодезический метод	0,10	–
1160	458836,61	4216739,00	Геодезический метод	0,10	–
1161	458838,15	4216743,44	Геодезический метод	0,10	–
1162	458844,40	4216758,77	Геодезический метод	0,10	–
1163	458847,96	4216769,04	Геодезический метод	0,10	–
1164	458851,50	4216776,47	Геодезический метод	0,10	–
1165	458853,63	4216778,52	Геодезический метод	0,10	–

1166	458856,15	4216783,80	Геодезический метод	0,10	–
1167	458853,52	4216785,21	Геодезический метод	0,10	–
1168	458854,92	4216788,64	Геодезический метод	0,10	–
1122	458858,12	4216796,52	Геодезический метод	0,10	–
1169	459230,57	4217145,81	Геодезический метод	0,10	–
1170	459226,73	4217149,24	Геодезический метод	0,10	–
1171	459181,39	4217189,80	Геодезический метод	0,10	–
1172	459175,67	4217190,94	Геодезический метод	0,10	–
1173	459114,56	4217231,52	Геодезический метод	0,10	–
1174	459097,94	4217242,56	Геодезический метод	0,10	–
1175	459085,32	4217213,90	Геодезический метод	0,10	–
1176	459081,58	4217221,03	Геодезический метод	0,10	–
1177	459077,58	4217223,42	Геодезический метод	0,10	–
1178	459055,91	4217236,62	Геодезический метод	0,10	–
1179	459050,48	4217239,73	Геодезический метод	0,10	–
1180	459020,55	4217181,23	Геодезический метод	0,10	–
1181	458999,53	4217133,58	Геодезический метод	0,10	–
1182	458984,81	4217108,30	Геодезический метод	0,10	–
1183	458963,16	4217063,68	Геодезический метод	0,10	–
1184	458991,65	4217050,72	Геодезический метод	0,10	–
1185	459011,80	4217092,88	Геодезический метод	0,10	–
1186	459015,07	4217091,00	Геодезический метод	0,10	–
1187	459029,49	4217116,02	Геодезический метод	0,10	–
1188	459045,46	4217151,91	Геодезический метод	0,10	–
1189	459055,83	4217150,19	Геодезический метод	0,10	–
1190	459056,99	4217149,62	Геодезический метод	0,10	–
1191	459010,15	4217043,33	Геодезический метод	0,10	–
1192	459107,33	4217017,65	Геодезический метод	0,10	–
1169	459230,57	4217145,81	Геодезический метод	0,10	–
1193	458945,92	4217426,04	Геодезический метод	0,10	–
1194	458919,26	4217439,80	Геодезический метод	0,10	–
1195	458892,60	4217453,55	Геодезический метод	0,10	–
1196	458888,57	4217455,63	Геодезический метод	0,10	–
1197	458865,93	4217467,30	Геодезический метод	0,10	–

1198	458865,34	4217467,61	Геодезический метод	0,10	–
1199	458812,61	4217494,81	Геодезический метод	0,10	–
1200	458785,95	4217508,57	Геодезический метод	0,10	–
1201	458763,81	4217516,92	Геодезический метод	0,10	–
1202	458741,24	4217474,05	Геодезический метод	0,10	–
1203	458695,76	4217386,09	Геодезический метод	0,10	–
1204	458774,63	4217344,72	Геодезический метод	0,10	–
1205	458820,63	4217343,47	Геодезический метод	0,10	–
1206	458827,30	4217351,48	Геодезический метод	0,10	–
1207	458856,90	4217359,47	Геодезический метод	0,10	–
1208	458893,21	4217352,61	Геодезический метод	0,10	–
1209	458908,65	4217354,41	Геодезический метод	0,10	–
1210	458923,00	4217381,61	Геодезический метод	0,10	–
1193	458945,92	4217426,04	Геодезический метод	0,10	–
1211	458771,68	4217449,94	Геодезический метод	0,10	–
1212	458752,50	4217411,45	Геодезический метод	0,10	–
1213	458746,56	4217399,52	Геодезический метод	0,10	–
1214	458719,71	4217412,91	Геодезический метод	0,10	–
1215	458725,65	4217424,84	Геодезический метод	0,10	–
1216	458744,83	4217463,32	Геодезический метод	0,10	–
1211	458771,68	4217449,94	Геодезический метод	0,10	–
1217	458803,01	4217434,33	Геодезический метод	0,10	–
1218	458780,70	4217389,58	Геодезический метод	0,10	–
1219	458753,85	4217402,96	Геодезический метод	0,10	–
1220	458776,16	4217447,71	Геодезический метод	0,10	–
1217	458803,01	4217434,33	Геодезический метод	0,10	–
1221	458899,06	4217312,72	Геодезический метод	0,10	–
1222	458878,97	4217325,78	Геодезический метод	0,10	–
1223	458865,73	4217325,64	Геодезический метод	0,10	–
1224	458854,00	4217326,15	Геодезический метод	0,10	–
1225	458840,55	4217318,75	Геодезический метод	0,10	–
1226	458829,50	4217301,87	Геодезический метод	0,10	–
1227	458811,61	4217275,82	Геодезический метод	0,10	–
1228	458808,34	4217277,87	Геодезический метод	0,10	–

1229	458804,21	4217271,63	Геодезический метод	0,10	–
1230	458791,98	4217254,01	Геодезический метод	0,10	–
1231	458792,27	4217253,83	Геодезический метод	0,10	–
1232	458776,43	4217226,40	Геодезический метод	0,10	–
1233	458777,10	4217226,05	Геодезический метод	0,10	–
1234	458763,80	4217198,45	Геодезический метод	0,10	–
1235	458757,05	4217196,60	Геодезический метод	0,10	–
1236	458742,95	4217204,60	Геодезический метод	0,10	–
1237	458728,40	4217212,80	Геодезический метод	0,10	–
1238	458738,85	4217232,90	Геодезический метод	0,10	–
1239	458743,00	4217240,90	Геодезический метод	0,10	–
1240	458731,15	4217246,85	Геодезический метод	0,10	–
1241	458712,95	4217256,00	Геодезический метод	0,10	–
1242	458708,55	4217247,50	Геодезический метод	0,10	–
1243	458702,60	4217236,05	Геодезический метод	0,10	–
1244	458686,65	4217245,55	Геодезический метод	0,10	–
1245	458686,05	4217245,90	Геодезический метод	0,10	–
1246	458681,25	4217248,55	Геодезический метод	0,10	–
1247	458663,15	4217260,60	Геодезический метод	0,10	–
1248	458656,70	4217264,00	Геодезический метод	0,10	–
1249	458642,05	4217271,15	Геодезический метод	0,10	–
1250	458635,50	4217274,20	Геодезический метод	0,10	–
1251	458626,00	4217277,60	Геодезический метод	0,10	–
1252	458591,17	4217206,65	Геодезический метод	0,10	–
1253	458618,97	4217194,85	Геодезический метод	0,10	–
1254	458643,44	4217182,34	Геодезический метод	0,10	–
1255	458647,77	4217180,27	Геодезический метод	0,10	–
1256	458648,40	4217181,60	Геодезический метод	0,10	–
1257	458668,75	4217172,71	Геодезический метод	0,10	–
1258	458671,80	4217171,22	Геодезический метод	0,10	–
1259	458672,61	4217170,81	Геодезический метод	0,10	–
1260	458697,57	4217158,73	Геодезический метод	0,10	–
1261	458699,92	4217157,85	Геодезический метод	0,10	–
1262	458714,97	4217150,33	Геодезический метод	0,10	–
1263	458721,90	4217147,06	Геодезический метод	0,10	–



1264	458728,49	4217144,44	Геодезический метод	0,10	–
1265	458729,24	4217145,76	Геодезический метод	0,10	–
1266	458763,20	4217130,26	Геодезический метод	0,10	–
1267	458765,69	4217129,11	Геодезический метод	0,10	–
1268	458796,30	4217113,88	Геодезический метод	0,10	–
1269	458808,27	4217137,33	Геодезический метод	0,10	–
1270	458809,74	4217140,11	Геодезический метод	0,10	–
1271	458823,06	4217166,49	Геодезический метод	0,10	–
1272	458836,98	4217194,04	Геодезический метод	0,10	–
1273	458839,21	4217192,81	Геодезический метод	0,10	–
1274	458852,37	4217216,63	Геодезический метод	0,10	–
1275	458850,10	4217218,04	Геодезический метод	0,10	–
1276	458863,28	4217242,54	Геодезический метод	0,10	–
1277	458865,15	4217246,13	Геодезический метод	0,10	–
1278	458876,89	4217268,78	Геодезический метод	0,10	–
1279	458887,93	4217290,98	Геодезический метод	0,10	–
1280	458886,32	4217293,62	Геодезический метод	0,10	–
1281	458888,15	4217296,52	Геодезический метод	0,10	–
1282	458890,06	4217295,31	Геодезический метод	0,10	–
1283	458893,80	4217302,50	Геодезический метод	0,10	–
1221	458899,06	4217312,72	Геодезический метод	0,10	–
1284	459058,68	4217633,87	Геодезический метод	0,10	–
1285	459018,59	4217655,40	Геодезический метод	0,10	–
1286	458992,16	4217669,59	Геодезический метод	0,10	–
1287	458965,73	4217683,78	Геодезический метод	0,10	–
1288	458939,30	4217697,98	Геодезический метод	0,10	–
1289	458923,01	4217706,73	Геодезический метод	0,10	–
1290	458906,72	4217715,48	Геодезический метод	0,10	–
1291	458872,80	4217733,70	Геодезический метод	0,10	–
1292	458860,50	4217710,80	Геодезический метод	0,10	–
1293	458837,78	4217668,51	Геодезический метод	0,10	–
1294	458825,47	4217645,60	Геодезический метод	0,10	–
1295	458824,44	4217643,64	Геодезический метод	0,10	–
1296	458859,22	4217625,48	Геодезический метод	0,10	–
1297	458891,75	4217607,85	Геодезический метод	0,10	–

1298	458917,38	4217593,96	Геодезический метод	0,10	–
1299	458972,17	4217564,26	Геодезический метод	0,10	–
1300	459011,36	4217545,77	Геодезический метод	0,10	–
1301	459026,98	4217574,84	Геодезический метод	0,10	–
1302	459043,06	4217604,79	Геодезический метод	0,10	–
1284	459058,68	4217633,87	Геодезический метод	0,10	–
1303	459178,33	4217511,70	Геодезический метод	0,10	–
1304	459176,95	4217513,28	Геодезический метод	0,10	–
1305	459168,54	4217522,91	Геодезический метод	0,10	–
1306	459142,62	4217552,58	Геодезический метод	0,10	–
1307	459155,90	4217581,99	Геодезический метод	0,10	–
1308	459129,47	4217596,19	Геодезический метод	0,10	–
1309	459103,04	4217610,38	Геодезический метод	0,10	–
1310	459076,61	4217624,58	Геодезический метод	0,10	–
1311	459052,95	4217580,53	Геодезический метод	0,10	–
1312	459029,29	4217536,48	Геодезический метод	0,10	–
1313	459055,72	4217522,28	Геодезический метод	0,10	–
1314	459082,15	4217508,09	Геодезический метод	0,10	–
1315	459108,58	4217493,90	Геодезический метод	0,10	–
1316	459099,06	4217476,06	Геодезический метод	0,10	–
1317	459087,66	4217482,14	Геодезический метод	0,10	–
1318	459089,59	4217485,84	Геодезический метод	0,10	–
1319	459055,01	4217502,62	Геодезический метод	0,10	–
1320	459053,72	4217500,24	Геодезический метод	0,10	–
1321	459019,55	4217518,48	Геодезический метод	0,10	–
1322	458937,67	4217365,12	Геодезический метод	0,10	–
1323	458955,43	4217373,65	Геодезический метод	0,10	–
1324	459129,87	4217479,71	Геодезический метод	0,10	–
1325	459129,87	4217481,91	Геодезический метод	0,10	–
1326	459132,07	4217481,91	Геодезический метод	0,10	–
1303	459178,33	4217511,70	Геодезический метод	0,10	–
1327	459020,32	4217448,62	Геодезический метод	0,10	–
1328	459009,07	4217441,47	Геодезический метод	0,10	–
1329	459001,02	4217454,12	Геодезический метод	0,10	–

1330	459012,27	4217461,28	Геодезический метод	0,10	–
1327	459020,32	4217448,62	Геодезический метод	0,10	–
1331	459002,01	4217527,84	Геодезический метод	0,10	–
1332	458961,81	4217549,13	Геодезический метод	0,10	–
1333	458935,29	4217563,17	Геодезический метод	0,10	–
1334	458908,78	4217577,21	Геодезический метод	0,10	–
1335	458882,27	4217591,25	Геодезический метод	0,10	–
1336	458855,54	4217605,14	Геодезический метод	0,10	–
1337	458815,55	4217626,59	Геодезический метод	0,10	–
1338	458792,15	4217582,40	Геодезический метод	0,10	–
1339	458768,75	4217538,22	Геодезический метод	0,10	–
1340	458808,96	4217516,92	Геодезический метод	0,10	–
1341	458835,47	4217502,88	Геодезический метод	0,10	–
1342	458861,98	4217488,83	Геодезический метод	0,10	–
1343	458888,51	4217474,81	Геодезический метод	0,10	–
1344	458913,84	4217460,93	Геодезический метод	0,10	–
1345	458955,21	4217439,46	Геодезический метод	0,10	–
1346	458970,66	4217468,63	Геодезический метод	0,10	–
1347	458986,57	4217498,67	Геодезический метод	0,10	–
1331	459002,01	4217527,84	Геодезический метод	0,10	–
1348	459172,23	4217845,30	Геодезический метод	0,10	–
1349	459132,15	4217866,83	Геодезический метод	0,10	–
1350	459105,72	4217881,03	Геодезический метод	0,10	–
1351	459079,29	4217895,22	Геодезический метод	0,10	–
1352	459052,87	4217909,41	Геодезический метод	0,10	–
1353	459020,27	4217926,92	Геодезический метод	0,10	–
1354	458986,35	4217945,14	Геодезический метод	0,10	–
1355	458974,05	4217922,23	Геодезический метод	0,10	–
1356	458964,11	4217903,72	Геодезический метод	0,10	–
1357	458961,27	4217898,44	Геодезический метод	0,10	–
1358	458951,33	4217879,94	Геодезический метод	0,10	–
1359	458939,03	4217857,04	Геодезический метод	0,10	–
1360	458972,95	4217838,82	Геодезический метод	0,10	–
1361	459005,54	4217821,32	Геодезический метод	0,10	–

1362	459031,97	4217807,12	Геодезический метод	0,10	–
1363	459058,40	4217792,93	Геодезический метод	0,10	–
1364	459084,83	4217778,73	Геодезический метод	0,10	–
1365	459124,92	4217757,21	Геодезический метод	0,10	–
1366	459140,53	4217786,28	Геодезический метод	0,10	–
1367	459156,62	4217816,23	Геодезический метод	0,10	–
1348	459172,23	4217845,30	Геодезический метод	0,10	–
1368	459342,57	4218162,46	Геодезический метод	0,10	–
1369	459302,49	4218183,99	Геодезический метод	0,10	–
1370	459276,06	4218198,18	Геодезический метод	0,10	–
1371	459249,63	4218212,38	Геодезический метод	0,10	–
1372	459223,20	4218226,57	Геодезический метод	0,10	–
1373	459196,77	4218240,76	Геодезический метод	0,10	–
1374	459156,69	4218262,29	Геодезический метод	0,10	–
1375	459141,07	4218233,22	Геодезический метод	0,10	–
1376	459124,98	4218203,27	Геодезический метод	0,10	–
1377	459109,37	4218174,19	Геодезический метод	0,10	–
1378	459149,46	4218152,67	Геодезический метод	0,10	–
1379	459175,89	4218138,47	Геодезический метод	0,10	–
1380	459202,32	4218124,28	Геодезический метод	0,10	–
1381	459228,74	4218110,08	Геодезический метод	0,10	–
1382	459255,17	4218095,89	Геодезический метод	0,10	–
1383	459295,26	4218074,36	Геодезический метод	0,10	–
1384	459310,87	4218103,43	Геодезический метод	0,10	–
1385	459326,96	4218133,39	Геодезический метод	0,10	–
1368	459342,57	4218162,46	Геодезический метод	0,10	–
1386	459229,02	4217951,02	Геодезический метод	0,10	–
1387	459188,93	4217972,55	Геодезический метод	0,10	–
1388	459162,50	4217986,74	Геодезический метод	0,10	–
1389	459136,08	4218000,94	Геодезический метод	0,10	–
1390	459109,65	4218015,13	Геодезический метод	0,10	–
1391	459083,22	4218029,33	Геодезический метод	0,10	–
1392	459043,13	4218050,85	Геодезический метод	0,10	–
1393	459027,52	4218021,78	Геодезический метод	0,10	–

1394	459011,43	4217991,83	Геодезический метод	0,10	–
1395	458995,82	4217962,76	Геодезический метод	0,10	–
1396	459035,90	4217941,23	Геодезический метод	0,10	–
1397	459062,33	4217927,03	Геодезический метод	0,10	–
1398	459088,76	4217912,84	Геодезический метод	0,10	–
1399	459115,18	4217898,65	Геодезический метод	0,10	–
1400	459141,61	4217884,45	Геодезический метод	0,10	–
1401	459181,69	4217862,92	Геодезический метод	0,10	–
1402	459197,31	4217892,00	Геодезический метод	0,10	–
1403	459213,40	4217921,95	Геодезический метод	0,10	–
1386	459229,02	4217951,02	Геодезический метод	0,10	–
1404	459115,45	4217739,59	Геодезический метод	0,10	–
1405	459075,37	4217761,11	Геодезический метод	0,10	–
1406	459048,94	4217775,31	Геодезический метод	0,10	–
1407	459022,51	4217789,50	Геодезический метод	0,10	–
1408	458996,08	4217803,70	Геодезический метод	0,10	–
1409	458969,65	4217817,89	Геодезический метод	0,10	–
1410	458929,57	4217839,42	Геодезический метод	0,10	–
1411	458913,96	4217810,35	Геодезический метод	0,10	–
1412	458897,88	4217780,39	Геодезический метод	0,10	–
1413	458882,26	4217751,32	Геодезический метод	0,10	–
1414	458922,35	4217729,79	Геодезический метод	0,10	–
1415	458948,77	4217715,60	Геодезический метод	0,10	–
1416	458975,20	4217701,40	Геодезический метод	0,10	–
1417	459001,63	4217687,21	Геодезический метод	0,10	–
1418	459028,05	4217673,02	Геодезический метод	0,10	–
1419	459068,14	4217651,49	Геодезический метод	0,10	–
1420	459083,75	4217680,56	Геодезический метод	0,10	–
1421	459099,84	4217710,51	Геодезический метод	0,10	–
1404	459115,45	4217739,59	Геодезический метод	0,10	–
1422	459285,77	4218056,70	Геодезический метод	0,10	–
1423	459245,71	4218078,27	Геодезический метод	0,10	–
1424	459219,28	4218092,46	Геодезический метод	0,10	–
1425	459192,85	4218106,66	Геодезический метод	0,10	–

1426	459166,42	4218120,85	Геодезический метод	0,10	–
1427	459139,99	4218135,05	Геодезический метод	0,10	–
1428	459099,91	4218156,57	Геодезический метод	0,10	–
1429	459084,29	4218127,50	Геодезический метод	0,10	–
1430	459068,21	4218097,55	Геодезический метод	0,10	–
1431	459052,59	4218068,47	Геодезический метод	0,10	–
1432	459092,68	4218046,95	Геодезический метод	0,10	–
1433	459119,11	4218032,75	Геодезический метод	0,10	–
1434	459145,54	4218018,56	Геодезический метод	0,10	–
1435	459171,97	4218004,36	Геодезический метод	0,10	–
1436	459198,40	4217990,17	Геодезический метод	0,10	–
1437	459238,51	4217968,70	Геодезический метод	0,10	–
1438	459254,10	4217997,71	Геодезический метод	0,10	–
1439	459270,18	4218027,67	Геодезический метод	0,10	–
1422	459285,77	4218056,70	Геодезический метод	0,10	–
1440	459399,35	4218268,18	Геодезический метод	0,10	–
1441	459359,27	4218289,70	Геодезический метод	0,10	–
1442	459332,84	4218303,90	Геодезический метод	0,10	–
1443	459306,41	4218318,09	Геодезический метод	0,10	–
1444	459279,98	4218332,29	Геодезический метод	0,10	–
1445	459253,55	4218346,48	Геодезический метод	0,10	–
1446	459224,92	4218361,86	Геодезический метод	0,10	–
1447	459199,37	4218332,67	Геодезический метод	0,10	–
1448	459186,72	4218318,22	Геодезический метод	0,10	–
1449	459180,63	4218306,87	Геодезический метод	0,10	–
1450	459166,15	4218279,91	Геодезический метод	0,10	–
1451	459206,23	4218258,38	Геодезический метод	0,10	–
1452	459232,66	4218244,19	Геодезический метод	0,10	–
1453	459259,09	4218229,99	Геодезический метод	0,10	–
1454	459285,52	4218215,80	Геодезический метод	0,10	–
1455	459311,95	4218201,61	Геодезический метод	0,10	–
1456	459352,04	4218180,08	Геодезический метод	0,10	–
1457	459367,65	4218209,15	Геодезический метод	0,10	–
1458	459383,74	4218239,10	Геодезический метод	0,10	–
1440	459399,35	4218268,18	Геодезический метод	0,10	–

1459	459456,13	4218373,89	Геодезический метод	0,10	–
1460	459416,04	4218395,42	Геодезический метод	0,10	–
1461	459389,61	4218409,62	Геодезический метод	0,10	–
1462	459363,18	4218423,81	Геодезический метод	0,10	–
1463	459336,75	4218438,01	Геодезический метод	0,10	–
1464	459306,01	4218454,52	Геодезический метод	0,10	–
1465	459280,33	4218425,18	Геодезический метод	0,10	–
1466	459259,38	4218401,24	Геодезический метод	0,10	–
1467	459238,43	4218377,30	Геодезический метод	0,10	–
1468	459289,44	4218349,91	Геодезический метод	0,10	–
1469	459315,87	4218335,71	Геодезический метод	0,10	–
1470	459342,30	4218321,52	Геодезический метод	0,10	–
1471	459368,73	4218307,32	Геодезический метод	0,10	–
1472	459408,81	4218285,80	Геодезический метод	0,10	–
1473	459424,43	4218314,87	Геодезический метод	0,10	–
1474	459440,51	4218344,82	Геодезический метод	0,10	–
1459	459456,13	4218373,89	Геодезический метод	0,10	–
1475	459369,74	4218557,71	Геодезический метод	0,10	–
1476	459362,30	4218569,57	Геодезический метод	0,10	–
1477	459346,36	4218594,98	Геодезический метод	0,10	–
1478	459330,41	4218620,39	Геодезический метод	0,10	–
1479	459314,46	4218645,80	Геодезический метод	0,10	–
1480	459272,11	4218619,23	Геодезический метод	0,10	–
1481	459256,17	4218644,64	Геодезический метод	0,10	–
1482	459298,52	4218671,22	Геодезический метод	0,10	–
1483	459282,57	4218696,63	Геодезический метод	0,10	–
1484	459240,22	4218670,05	Геодезический метод	0,10	–
1485	459197,87	4218643,47	Геодезический метод	0,10	–
1486	459213,81	4218618,06	Геодезический метод	0,10	–
1487	459229,76	4218592,65	Геодезический метод	0,10	–
1488	459245,71	4218567,24	Геодезический метод	0,10	–
1489	459261,65	4218541,83	Геодезический метод	0,10	–
1490	459277,60	4218516,42	Геодезический метод	0,10	–
1491	459300,99	4218479,15	Геодезический метод	0,10	–

1492	459335,36	4218518,43	Геодезический метод	0,10	–
1475	459369,74	4218557,71	Геодезический метод	0,10	–
1493	458791,37	4217100,73	Геодезический метод	0,10	–
1494	458722,47	4217133,07	Геодезический метод	0,10	–
1495	458694,70	4217145,47	Геодезический метод	0,10	–
1496	458667,49	4217157,82	Геодезический метод	0,10	–
1497	458640,73	4217169,59	Геодезический метод	0,10	–
1498	458614,03	4217181,64	Геодезический метод	0,10	–
1499	458588,61	4217194,77	Геодезический метод	0,10	–
1500	458566,78	4217154,70	Геодезический метод	0,10	–
1501	458589,34	4217141,31	Геодезический метод	0,10	–
1502	458607,60	4217129,43	Геодезический метод	0,10	–
1503	458616,57	4217124,91	Геодезический метод	0,10	–
1504	458626,83	4217116,57	Геодезический метод	0,10	–
1505	458639,79	4217110,29	Геодезический метод	0,10	–
1506	458630,49	4217092,69	Геодезический метод	0,10	–
1507	458650,37	4217081,37	Геодезический метод	0,10	–
1508	458634,76	4217060,86	Геодезический метод	0,10	–
1509	458625,98	4217050,46	Геодезический метод	0,10	–
1510	458630,19	4217046,19	Геодезический метод	0,10	–
1511	458636,45	4217041,45	Геодезический метод	0,10	–
1512	458641,17	4217038,76	Геодезический метод	0,10	–
1513	458644,04	4217037,02	Геодезический метод	0,10	–
1514	458676,54	4217017,16	Геодезический метод	0,10	–
1515	458681,93	4217028,45	Геодезический метод	0,10	–
1516	458692,68	4217056,09	Геодезический метод	0,10	–
1517	458701,17	4217050,72	Геодезический метод	0,10	–
1518	458703,25	4217049,40	Геодезический метод	0,10	–
1519	458732,16	4217031,11	Геодезический метод	0,10	–
1520	458750,11	4217021,27	Геодезический метод	0,10	–
1521	458757,21	4217034,48	Геодезический метод	0,10	–
1522	458766,66	4217052,06	Геодезический метод	0,10	–
1523	458726,77	4217072,71	Геодезический метод	0,10	–
1524	458698,91	4217083,31	Геодезический метод	0,10	–
1525	458706,17	4217097,53	Геодезический метод	0,10	–



1526	458711,93	4217109,62	Геодезический метод	0,10	–
1527	458777,86	4217075,87	Геодезический метод	0,10	–
1493	458791,37	4217100,73	Геодезический метод	0,10	–
1528	458666,09	4216575,92	Геодезический метод	0,10	–
1529	458656,07	4216609,10	Геодезический метод	0,10	–
1530	458658,17	4216609,73	Геодезический метод	0,10	–
1531	458645,46	4216645,62	Геодезический метод	0,10	–
1532	458645,32	4216647,24	Геодезический метод	0,10	–
1533	458637,31	4216671,69	Геодезический метод	0,10	–
1534	458633,49	4216671,63	Геодезический метод	0,10	–
1535	458633,45	4216673,83	Геодезический метод	0,10	–
1536	458636,59	4216673,88	Геодезический метод	0,10	–
1537	458634,41	4216680,53	Геодезический метод	0,10	–
1538	458632,94	4216680,75	Геодезический метод	0,10	–
1539	458629,43	4216687,73	Геодезический метод	0,10	–
1540	458625,77	4216695,18	Геодезический метод	0,10	–
1541	458619,55	4216707,55	Геодезический метод	0,10	–
1542	458618,74	4216707,59	Геодезический метод	0,10	–
1543	458612,29	4216705,14	Геодезический метод	0,10	–
1544	458611,88	4216706,27	Геодезический метод	0,10	–
1545	458584,17	4216693,12	Геодезический метод	0,10	–
1546	458553,16	4216682,88	Геодезический метод	0,10	–
1547	458524,33	4216673,45	Геодезический метод	0,10	–
1548	458501,28	4216667,16	Геодезический метод	0,10	–
1549	458496,33	4216665,41	Геодезический метод	0,10	–
1550	458470,63	4216655,65	Геодезический метод	0,10	–
1551	458468,30	4216650,24	Геодезический метод	0,10	–
1552	458496,37	4216575,25	Геодезический метод	0,10	–
1553	458507,32	4216543,66	Геодезический метод	0,10	–
1554	458519,61	4216549,05	Геодезический метод	0,10	–
1555	458517,20	4216551,40	Геодезический метод	0,10	–
1556	458527,31	4216558,41	Геодезический метод	0,10	–
1557	458523,15	4216564,40	Геодезический метод	0,10	–
1558	458512,24	4216580,14	Геодезический метод	0,10	–
1559	458525,44	4216584,72	Геодезический метод	0,10	–

1560	458509,32	4216632,54	Геодезический метод	0,10	–
1561	458535,35	4216642,56	Геодезический метод	0,10	–
1562	458552,48	4216597,86	Геодезический метод	0,10	–
1563	458579,38	4216609,25	Геодезический метод	0,10	–
1564	458593,60	4216579,17	Геодезический метод	0,10	–
1565	458621,62	4216590,45	Геодезический метод	0,10	–
1566	458637,99	4216561,45	Геодезический метод	0,10	–
1567	458647,77	4216567,03	Геодезический метод	0,10	–
1528	458666,09	4216575,92	Геодезический метод	0,10	–
1568	459512,91	4218479,61	Геодезический метод	0,10	–
1569	459486,48	4218493,81	Геодезический метод	0,10	–
1570	459460,05	4218508,00	Геодезический метод	0,10	–
1571	459433,62	4218522,20	Геодезический метод	0,10	–
1572	459407,19	4218536,39	Геодезический метод	0,10	–
1573	459387,10	4218547,18	Геодезический метод	0,10	–
1574	459347,84	4218502,32	Геодезический метод	0,10	–
1575	459319,52	4218469,96	Геодезический метод	0,10	–
1576	459359,87	4218448,29	Геодезический метод	0,10	–
1577	459386,30	4218434,10	Геодезический метод	0,10	–
1578	459412,73	4218419,89	Геодезический метод	0,10	–
1579	459439,16	4218405,71	Геодезический метод	0,10	–
1580	459465,59	4218391,51	Геодезический метод	0,10	–
1581	459489,25	4218435,56	Геодезический метод	0,10	–
1568	459512,91	4218479,61	Геодезический метод	0,10	–
1582	459056,83	4218128,34	Геодезический метод	0,10	–
1583	459009,41	4218155,03	Геодезический метод	0,10	–
1584	459004,25	4218151,96	Геодезический метод	0,10	–
1585	458991,05	4218144,10	Геодезический метод	0,10	–
1586	458961,78	4218125,53	Геодезический метод	0,10	–
1587	458948,87	4218101,48	Геодезический метод	0,10	–
1588	458933,25	4218072,41	Геодезический метод	0,10	–
1589	458917,17	4218042,46	Геодезический метод	0,10	–
1590	458901,55	4218013,38	Геодезический метод	0,10	–
1591	458937,67	4217993,98	Геодезический метод	0,10	–

1592	458973,79	4217974,59	Геодезический метод	0,10	–
1593	458989,41	4218003,66	Геодезический метод	0,10	–
1594	459005,49	4218033,61	Геодезический метод	0,10	–
1595	459021,11	4218062,68	Геодезический метод	0,10	–
1596	459034,59	4218087,79	Геодезический метод	0,10	–
1597	459048,31	4218113,34	Геодезический метод	0,10	–
1582	459056,83	4218128,34	Геодезический метод	0,10	–
1598	458716,58	4216954,93	Геодезический метод	0,10	–
1599	458701,13	4216962,41	Геодезический метод	0,10	–
1600	458697,94	4216962,88	Геодезический метод	0,10	–
1601	458683,13	4216973,44	Геодезический метод	0,10	–
1602	458676,46	4216959,87	Геодезический метод	0,10	–
1603	458655,83	4216970,96	Геодезический метод	0,10	–
1604	458653,59	4216969,06	Геодезический метод	0,10	–
1605	458647,20	4216971,87	Геодезический метод	0,10	–
1606	458632,62	4216978,99	Геодезический метод	0,10	–
1607	458617,27	4216986,49	Геодезический метод	0,10	–
1608	458613,11	4216992,32	Геодезический метод	0,10	–
1609	458601,67	4216999,59	Геодезический метод	0,10	–
1610	458594,16	4217002,33	Геодезический метод	0,10	–
1611	458574,12	4217011,58	Геодезический метод	0,10	–
1612	458564,59	4217016,32	Геодезический метод	0,10	–
1613	458556,98	4217019,31	Геодезический метод	0,10	–
1614	458554,40	4217020,34	Геодезический метод	0,10	–
1615	458536,16	4217027,65	Геодезический метод	0,10	–
1616	458534,75	4217024,31	Геодезический метод	0,10	–
1617	458534,21	4217022,88	Геодезический метод	0,10	–
1618	458528,86	4217024,84	Геодезический метод	0,10	–
1619	458513,81	4217030,14	Геодезический метод	0,10	–
1620	458508,32	4217032,56	Геодезический метод	0,10	–
1621	458487,10	4216986,02	Геодезический метод	0,10	–
1622	458514,07	4216973,70	Геодезический метод	0,10	–
1623	458514,50	4216974,83	Геодезический метод	0,10	–
1624	458530,80	4216967,62	Геодезический метод	0,10	–
1625	458534,47	4216966,10	Геодезический метод	0,10	–

1626	458542,08	4216962,78	Геодезический метод	0,10	–
1627	458567,73	4216949,31	Геодезический метод	0,10	–
1628	458595,62	4216936,67	Геодезический метод	0,10	–
1629	458624,54	4216924,28	Геодезический метод	0,10	–
1630	458623,86	4216922,65	Геодезический метод	0,10	–
1631	458642,55	4216913,41	Геодезический метод	0,10	–
1632	458643,82	4216914,72	Геодезический метод	0,10	–
1633	458650,09	4216911,35	Геодезический метод	0,10	–
1634	458659,44	4216906,33	Геодезический метод	0,10	–
1635	458659,31	4216904,93	Геодезический метод	0,10	–
1636	458671,55	4216900,41	Геодезический метод	0,10	–
1637	458692,40	4216899,71	Геодезический метод	0,10	–
1638	458702,05	4216923,17	Геодезический метод	0,10	–
1598	458716,58	4216954,93	Геодезический метод	0,10	–
1639	459267,29	4218817,81	Геодезический метод	0,10	–
1640	459249,84	4218844,59	Геодезический метод	0,10	–
1641	459232,48	4218870,95	Геодезический метод	0,10	–
1642	459219,87	4218880,06	Геодезический метод	0,10	–
1643	459209,33	4218898,79	Геодезический метод	0,10	–
1644	459192,34	4218928,98	Геодезический метод	0,10	–
1645	459181,83	4218947,70	Геодезический метод	0,10	–
1646	459175,60	4218956,85	Геодезический метод	0,10	–
1647	459157,87	4218983,01	Геодезический метод	0,10	–
1648	459139,82	4219009,65	Геодезический метод	0,10	–
1649	459121,46	4219036,71	Геодезический метод	0,10	–
1650	459103,12	4219063,76	Геодезический метод	0,10	–
1651	459099,41	4219069,25	Геодезический метод	0,10	–
1652	459083,46	4219091,18	Геодезический метод	0,10	–
1653	459068,98	4219111,09	Геодезический метод	0,10	–
1654	459062,54	4219119,95	Геодезический метод	0,10	–
1655	459040,23	4219150,63	Геодезический метод	0,10	–
1656	459022,25	4219131,49	Геодезический метод	0,10	–
1657	459043,17	4219100,01	Геодезический метод	0,10	–
1658	459062,81	4219070,20	Геодезический метод	0,10	–
1659	459081,39	4219042,02	Геодезический метод	0,10	–

1660	459099,67	4219014,30	Геодезический метод	0,10	–
1661	459117,42	4218987,35	Геодезический метод	0,10	–
1662	459135,00	4218960,72	Геодезический метод	0,10	–
1663	459152,46	4218934,25	Геодезический метод	0,10	–
1664	459169,78	4218907,94	Геодезический метод	0,10	–
1665	459188,71	4218879,21	Геодезический метод	0,10	–
1666	459207,86	4218850,15	Геодезический метод	0,10	–
1667	459224,91	4218824,28	Геодезический метод	0,10	–
1668	459241,93	4218798,40	Геодезический метод	0,10	–
1639	459267,29	4218817,81	Геодезический метод	0,10	–
1669	458793,45	4217639,32	Геодезический метод	0,10	–
1670	458752,22	4217661,17	Геодезический метод	0,10	–
1671	458725,60	4217675,12	Геодезический метод	0,10	–
1672	458716,39	4217680,17	Геодезический метод	0,10	–
1673	458666,72	4217649,27	Геодезический метод	0,10	–
1674	458618,40	4217622,56	Геодезический метод	0,10	–
1675	458618,23	4217620,69	Геодезический метод	0,10	–
1676	458618,06	4217618,91	Геодезический метод	0,10	–
1677	458653,40	4217599,98	Геодезический метод	0,10	–
1678	458679,88	4217585,89	Геодезический метод	0,10	–
1679	458678,95	4217584,02	Геодезический метод	0,10	–
1680	458745,79	4217548,01	Геодезический метод	0,10	–
1681	458747,74	4217554,22	Геодезический метод	0,10	–
1682	458762,54	4217580,47	Геодезический метод	0,10	–
1683	458763,54	4217582,24	Геодезический метод	0,10	–
1684	458779,40	4217608,55	Геодезический метод	0,10	–
1685	458777,87	4217609,43	Геодезический метод	0,10	–
1669	458793,45	4217639,32	Геодезический метод	0,10	–
1686	457941,40	4216712,19	Геодезический метод	0,10	–
1687	457920,15	4216723,68	Геодезический метод	0,10	–
1688	457898,50	4216732,45	Геодезический метод	0,10	–
1689	457899,36	4216721,50	Геодезический метод	0,10	–
1690	457878,49	4216719,12	Геодезический метод	0,10	–
1691	457879,64	4216710,28	Геодезический метод	0,10	–

1692	457847,52	4216718,69	Геодезический метод	0,10	–
1693	457824,18	4216724,75	Геодезический метод	0,10	–
1694	457803,22	4216729,44	Геодезический метод	0,10	–
1695	457760,27	4216730,25	Геодезический метод	0,10	–
1696	457760,51	4216707,33	Геодезический метод	0,10	–
1697	457760,57	4216701,54	Геодезический метод	0,10	–
1698	457760,63	4216696,13	Геодезический метод	0,10	–
1699	457760,85	4216674,10	Геодезический метод	0,10	–
1700	457776,01	4216641,42	Геодезический метод	0,10	–
1701	457863,78	4216642,48	Геодезический метод	0,10	–
1702	457883,24	4216671,49	Геодезический метод	0,10	–
1703	457893,66	4216667,83	Геодезический метод	0,10	–
1704	457893,75	4216666,78	Геодезический метод	0,10	–
1705	457901,28	4216671,81	Геодезический метод	0,10	–
1706	457907,01	4216674,93	Геодезический метод	0,10	–
1707	457911,83	4216677,55	Геодезический метод	0,10	–
1708	457916,82	4216678,54	Геодезический метод	0,10	–
1709	457924,07	4216689,35	Геодезический метод	0,10	–
1686	457941,40	4216712,19	Геодезический метод	0,10	–
1710	459223,76	4218795,55	Геодезический метод	0,10	–
1711	459204,71	4218824,45	Геодезический метод	0,10	–
1712	459183,67	4218856,37	Геодезический метод	0,10	–
1713	459165,76	4218883,56	Геодезический метод	0,10	–
1714	459147,34	4218911,51	Геодезический метод	0,10	–
1715	459129,95	4218937,88	Геодезический метод	0,10	–
1716	459106,75	4218973,09	Геодезический метод	0,10	–
1717	459084,42	4219006,98	Геодезический метод	0,10	–
1718	459064,73	4219036,80	Геодезический метод	0,10	–
1719	459047,03	4219063,71	Геодезический метод	0,10	–
1720	459029,47	4219090,35	Геодезический метод	0,10	–
1721	459010,55	4219119,05	Геодезический метод	0,10	–
1722	458990,57	4219097,79	Геодезический метод	0,10	–
1723	459007,90	4219068,13	Геодезический метод	0,10	–
1724	459024,47	4219039,78	Геодезический метод	0,10	–
1725	459030,72	4219029,09	Геодезический метод	0,10	–

1726	459042,40	4219015,14	Геодезический метод	0,10	–
1727	459064,22	4218989,08	Геодезический метод	0,10	–
1728	459090,52	4218957,64	Геодезический метод	0,10	–
1729	459106,80	4218938,19	Геодезический метод	0,10	–
1730	459101,52	4218919,17	Геодезический метод	0,10	–
1731	459105,17	4218914,76	Геодезический метод	0,10	–
1732	459124,59	4218890,82	Геодезический метод	0,10	–
1733	459138,50	4218873,72	Геодезический метод	0,10	–
1734	459137,80	4218869,54	Геодезический метод	0,10	–
1735	459142,65	4218862,18	Геодезический метод	0,10	–
1736	459159,96	4218836,02	Геодезический метод	0,10	–
1737	459161,27	4218836,12	Геодезический метод	0,10	–
1738	459169,15	4218836,73	Геодезический метод	0,10	–
1739	459182,88	4218815,59	Геодезический метод	0,10	–
1740	459176,93	4218810,19	Геодезический метод	0,10	–
1741	459182,91	4218801,12	Геодезический метод	0,10	–
1742	459200,22	4218774,84	Геодезический метод	0,10	–
1710	459223,76	4218795,55	Геодезический метод	0,10	–
1743	458219,35	4216490,91	Геодезический метод	0,10	–
1744	458207,04	4216529,11	Геодезический метод	0,10	–
1745	458194,65	4216566,36	Геодезический метод	0,10	–
1746	458188,70	4216583,86	Геодезический метод	0,10	–
1747	458181,40	4216605,32	Геодезический метод	0,10	–
1748	458167,54	4216648,76	Геодезический метод	0,10	–
1749	458099,93	4216599,40	Геодезический метод	0,10	–
1750	458112,28	4216570,76	Геодезический метод	0,10	–
1751	458116,70	4216561,44	Геодезический метод	0,10	–
1752	458124,72	4216544,54	Геодезический метод	0,10	–
1753	458137,61	4216511,12	Геодезический метод	0,10	–
1754	458148,10	4216479,73	Геодезический метод	0,10	–
1743	458219,35	4216490,91	Геодезический метод	0,10	–
1755	458485,39	4218119,90	Геодезический метод	0,10	–
1756	458454,50	4218121,95	Геодезический метод	0,10	–
1757	458425,60	4218123,86	Геодезический метод	0,10	–

1758	458395,65	4218125,64	Геодезический метод	0,10	–
1759	458365,72	4218127,58	Геодезический метод	0,10	–
1760	458362,47	4218077,69	Геодезический метод	0,10	–
1761	458359,70	4218027,48	Геодезический метод	0,10	–
1762	458371,97	4218026,80	Геодезический метод	0,10	–
1763	458389,65	4218025,82	Геодезический метод	0,10	–
1764	458419,57	4218023,71	Геодезический метод	0,10	–
1765	458420,78	4218047,87	Геодезический метод	0,10	–
1766	458472,24	4218044,76	Геодезический метод	0,10	–
1767	458473,88	4218044,66	Геодезический метод	0,10	–
1768	458481,04	4218072,64	Геодезический метод	0,10	–
1769	458483,29	4218097,10	Геодезический метод	0,10	–
1755	458485,39	4218119,90	Геодезический метод	0,10	–
1770	458587,69	4216918,64	Геодезический метод	0,10	–
1771	458559,74	4216931,47	Геодезический метод	0,10	–
1772	458533,28	4216943,53	Геодезический метод	0,10	–
1773	458507,11	4216955,96	Геодезический метод	0,10	–
1774	458479,22	4216969,50	Геодезический метод	0,10	–
1775	458454,89	4216914,53	Геодезический метод	0,10	–
1776	458457,09	4216907,95	Геодезический метод	0,10	–
1777	458476,33	4216896,01	Геодезический метод	0,10	–
1778	458495,36	4216881,22	Геодезический метод	0,10	–
1779	458498,24	4216877,98	Геодезический метод	0,10	–
1780	458487,17	4216864,56	Геодезический метод	0,10	–
1781	458502,42	4216846,24	Геодезический метод	0,10	–
1782	458511,12	4216839,29	Геодезический метод	0,10	–
1783	458526,71	4216819,66	Геодезический метод	0,10	–
1784	458553,42	4216841,40	Геодезический метод	0,10	–
1785	458546,14	4216846,02	Геодезический метод	0,10	–
1786	458561,13	4216868,53	Геодезический метод	0,10	–
1787	458564,37	4216873,38	Геодезический метод	0,10	–
1770	458587,69	4216918,64	Геодезический метод	0,10	–
1788	458353,53	4218084,23	Геодезический метод	0,10	–
1789	458352,89	4218128,95	Геодезический метод	0,10	–



1790	458351,13	4218130,86	Геодезический метод	0,10	–
1791	458302,74	4218131,70	Геодезический метод	0,10	–
1792	458259,05	4218132,45	Геодезический метод	0,10	–
1793	458256,07	4218131,22	Геодезический метод	0,10	–
1794	458243,94	4218116,42	Геодезический метод	0,10	–
1795	458244,43	4218086,81	Геодезический метод	0,10	–
1796	458243,25	4218036,82	Геодезический метод	0,10	–
1797	458273,23	4218036,12	Геодезический метод	0,10	–
1798	458303,23	4218035,41	Геодезический метод	0,10	–
1799	458348,22	4218034,34	Геодезический метод	0,10	–
1800	458349,40	4218084,33	Геодезический метод	0,10	–
1788	458353,53	4218084,23	Геодезический метод	0,10	–
1801	458681,19	4216870,61	Геодезический метод	0,10	–
1802	458651,22	4216886,13	Геодезический метод	0,10	–
1803	458635,03	4216894,76	Геодезический метод	0,10	–
1804	458615,15	4216905,36	Геодезический метод	0,10	–
1805	458603,50	4216883,73	Геодезический метод	0,10	–
1806	458595,07	4216866,61	Геодезический метод	0,10	–
1807	458585,73	4216850,36	Геодезический метод	0,10	–
1808	458581,04	4216842,21	Геодезический метод	0,10	–
1809	458604,48	4216819,57	Геодезический метод	0,10	–
1810	458581,07	4216794,94	Геодезический метод	0,10	–
1811	458571,33	4216784,74	Геодезический метод	0,10	–
1812	458564,67	4216777,59	Геодезический метод	0,10	–
1813	458612,99	4216724,35	Геодезический метод	0,10	–
1814	458622,71	4216745,21	Геодезический метод	0,10	–
1815	458631,77	4216765,77	Геодезический метод	0,10	–
1816	458648,07	4216801,84	Геодезический метод	0,10	–
1817	458666,70	4216839,87	Геодезический метод	0,10	–
1801	458681,19	4216870,61	Геодезический метод	0,10	–
1818	459626,46	4218691,05	Геодезический метод	0,10	–
1819	459600,03	4218705,24	Геодезический метод	0,10	–
1820	459573,60	4218719,44	Геодезический метод	0,10	–
1821	459549,30	4218732,51	Геодезический метод	0,10	–

1822	459515,50	4218693,89	Геодезический метод	0,10	–
1823	459481,71	4218655,28	Геодезический метод	0,10	–
1824	459526,29	4218631,34	Геодезический метод	0,10	–
1825	459552,72	4218617,15	Геодезический метод	0,10	–
1826	459579,15	4218602,95	Геодезический метод	0,10	–
1827	459602,80	4218647,00	Геодезический метод	0,10	–
1818	459626,46	4218691,05	Геодезический метод	0,10	–
1828	458391,15	4217089,05	Геодезический метод	0,10	–
1829	458374,07	4217097,33	Геодезический метод	0,10	–
1830	458372,97	4217095,09	Геодезический метод	0,10	–
1831	458355,00	4217103,75	Геодезический метод	0,10	–
1832	458356,84	4217107,13	Геодезический метод	0,10	–
1833	458322,65	4217123,00	Геодезический метод	0,10	–
1834	458340,30	4217159,55	Геодезический метод	0,10	–
1835	458348,70	4217154,95	Геодезический метод	0,10	–
1836	458356,25	4217168,85	Геодезический метод	0,10	–
1837	458358,79	4217174,50	Геодезический метод	0,10	–
1838	458313,79	4217199,50	Геодезический метод	0,10	–
1839	458309,41	4217191,43	Геодезический метод	0,10	–
1840	458304,48	4217193,90	Геодезический метод	0,10	–
1841	458298,67	4217181,09	Геодезический метод	0,10	–
1842	458303,48	4217178,35	Геодезический метод	0,10	–
1843	458282,10	4217134,80	Геодезический метод	0,10	–
1844	458277,40	4217137,05	Геодезический метод	0,10	–
1845	458259,75	4217093,70	Геодезический метод	0,10	–
1846	458286,62	4217080,56	Геодезический метод	0,10	–
1847	458310,50	4217067,81	Геодезический метод	0,10	–
1848	458312,32	4217066,92	Геодезический метод	0,10	–
1849	458312,97	4217068,15	Геодезический метод	0,10	–
1850	458316,46	4217066,61	Геодезический метод	0,10	–
1851	458316,90	4217067,72	Геодезический метод	0,10	–
1852	458317,50	4217067,36	Геодезический метод	0,10	–
1853	458344,67	4217054,82	Геодезический метод	0,10	–
1854	458371,85	4217041,90	Геодезический метод	0,10	–
1855	458382,90	4217069,35	Геодезический метод	0,10	–

1856	458389,75	4217086,90	Геодезический метод	0,10	–
1828	458391,15	4217089,05	Геодезический метод	0,10	–
1857	459208,09	4217690,70	Геодезический метод	0,10	–
1858	459186,09	4217701,66	Геодезический метод	0,10	–
1859	459159,66	4217715,85	Геодезический метод	0,10	–
1860	459133,23	4217730,04	Геодезический метод	0,10	–
1861	459116,67	4217699,20	Геодезический метод	0,10	–
1862	459109,58	4217685,99	Геодезический метод	0,10	–
1863	459085,93	4217641,93	Геодезический метод	0,10	–
1864	459112,36	4217627,74	Геодезический метод	0,10	–
1865	459138,79	4217613,55	Геодезический метод	0,10	–
1866	459165,25	4217600,34	Геодезический метод	0,10	–
1867	459186,67	4217645,52	Геодезический метод	0,10	–
1857	459208,09	4217690,70	Геодезический метод	0,10	–
1868	458578,04	4217198,59	Геодезический метод	0,10	–
1869	458551,95	4217210,50	Геодезический метод	0,10	–
1870	458548,90	4217212,05	Геодезический метод	0,10	–
1871	458539,85	4217216,00	Геодезический метод	0,10	–
1872	458519,55	4217223,50	Геодезический метод	0,10	–
1873	458494,15	4217233,20	Геодезический метод	0,10	–
1874	458491,50	4217231,70	Геодезический метод	0,10	–
1875	458464,80	4217243,55	Геодезический метод	0,10	–
1876	458436,15	4217255,75	Геодезический метод	0,10	–
1877	458432,65	4217257,05	Геодезический метод	0,10	–
1878	458406,95	4217267,15	Геодезический метод	0,10	–
1879	458393,10	4217236,85	Геодезический метод	0,10	–
1880	458393,25	4217232,55	Геодезический метод	0,10	–
1881	458418,75	4217220,00	Геодезический метод	0,10	–
1882	458419,70	4217222,00	Геодезический метод	0,10	–
1883	458423,10	4217220,30	Геодезический метод	0,10	–
1884	458435,30	4217214,40	Геодезический метод	0,10	–
1885	458451,55	4217207,30	Геодезический метод	0,10	–
1886	458466,40	4217200,70	Геодезический метод	0,10	–
1887	458473,75	4217192,80	Геодезический метод	0,10	–

1888	458478,95	4217190,05	Геодезический метод	0,10	–
1889	458480,35	4217189,35	Геодезический метод	0,10	–
1890	458495,10	4217182,15	Геодезический метод	0,10	–
1891	458496,45	4217181,55	Геодезический метод	0,10	–
1892	458498,85	4217180,40	Геодезический метод	0,10	–
1893	458511,90	4217172,75	Геодезический метод	0,10	–
1894	458512,95	4217172,15	Геодезический метод	0,10	–
1895	458514,75	4217175,40	Геодезический метод	0,10	–
1896	458529,40	4217169,15	Геодезический метод	0,10	–
1897	458529,21	4217168,79	Геодезический метод	0,10	–
1898	458529,82	4217168,33	Геодезический метод	0,10	–
1899	458541,17	4217162,61	Геодезический метод	0,10	–
1900	458536,70	4217153,45	Геодезический метод	0,10	–
1901	458531,17	4217142,91	Геодезический метод	0,10	–
1902	458530,66	4217141,99	Геодезический метод	0,10	–
1903	458533,35	4217140,62	Геодезический метод	0,10	–
1904	458526,88	4217128,85	Геодезический метод	0,10	–
1905	458541,34	4217121,60	Геодезический метод	0,10	–
1906	458544,47	4217128,03	Геодезический метод	0,10	–
1907	458557,48	4217154,93	Геодезический метод	0,10	–
1908	458557,34	4217155,22	Геодезический метод	0,10	–
1868	458578,04	4217198,59	Геодезический метод	0,10	–
1909	458850,77	4217745,53	Геодезический метод	0,10	–
1910	458814,65	4217764,93	Геодезический метод	0,10	–
1911	458778,53	4217784,33	Геодезический метод	0,10	–
1912	458761,97	4217753,49	Геодезический метод	0,10	–
1913	458747,78	4217727,07	Геодезический метод	0,10	–
1914	458731,22	4217696,23	Геодезический метод	0,10	–
1915	458767,33	4217676,83	Геодезический метод	0,10	–
1916	458803,45	4217657,43	Геодезический метод	0,10	–
1917	458815,75	4217680,34	Геодезический метод	0,10	–
1918	458838,47	4217722,62	Геодезический метод	0,10	–
1909	458850,77	4217745,53	Геодезический метод	0,10	–
1919	458907,55	4217851,25	Геодезический метод	0,10	–

1920	458871,43	4217870,65	Геодезический метод	0,10	–
1921	458835,31	4217890,05	Геодезический метод	0,10	–
1922	458819,70	4217860,97	Геодезический метод	0,10	–
1923	458803,61	4217831,02	Геодезический метод	0,10	–
1924	458788,00	4217801,95	Геодезический метод	0,10	–
1925	458824,12	4217782,55	Геодезический метод	0,10	–
1926	458860,24	4217763,15	Геодезический метод	0,10	–
1927	458875,85	4217792,22	Геодезический метод	0,10	–
1928	458891,94	4217822,18	Геодезический метод	0,10	–
1919	458907,55	4217851,25	Геодезический метод	0,10	–
1929	458964,33	4217956,97	Геодезический метод	0,10	–
1930	458928,21	4217976,36	Геодезический метод	0,10	–
1931	458892,09	4217995,76	Геодезический метод	0,10	–
1932	458875,53	4217964,93	Геодезический метод	0,10	–
1933	458861,33	4217938,50	Геодезический метод	0,10	–
1934	458844,77	4217907,67	Геодезический метод	0,10	–
1935	458880,89	4217888,27	Геодезический метод	0,10	–
1936	458917,01	4217868,87	Геодезический метод	0,10	–
1937	458929,31	4217891,77	Геодезический метод	0,10	–
1938	458952,03	4217934,06	Геодезический метод	0,10	–
1929	458964,33	4217956,97	Геодезический метод	0,10	–
1939	459259,68	4217799,53	Геодезический метод	0,10	–
1940	459236,45	4217811,61	Геодезический метод	0,10	–
1941	459213,22	4217823,69	Геодезический метод	0,10	–
1942	459189,99	4217835,77	Геодезический метод	0,10	–
1943	459166,86	4217792,69	Геодезический метод	0,10	–
1944	459142,69	4217747,66	Геодезический метод	0,10	–
1945	459167,41	4217734,83	Геодезический метод	0,10	–
1946	459192,12	4217722,00	Геодезический метод	0,10	–
1947	459216,85	4217709,17	Геодезический метод	0,10	–
1948	459238,26	4217754,35	Геодезический метод	0,10	–
1939	459259,68	4217799,53	Геодезический метод	0,10	–
1949	459311,27	4217908,37	Геодезический метод	0,10	–
1950	459300,59	4217913,85	Геодезический метод	0,10	–

1951	459279,02	4217924,93	Геодезический метод	0,10	–
1952	459246,76	4217941,50	Геодезический метод	0,10	–
1953	459223,10	4217897,44	Геодезический метод	0,10	–
1954	459199,45	4217853,39	Геодезический метод	0,10	–
1955	459233,94	4217835,70	Геодезический метод	0,10	–
1956	459268,44	4217818,01	Геодезический метод	0,10	–
1957	459289,86	4217863,19	Геодезический метод	0,10	–
1949	459311,27	4217908,37	Геодезический метод	0,10	–
1958	458360,80	4217613,82	Геодезический метод	0,10	–
1959	458346,89	4217634,97	Геодезический метод	0,10	–
1960	458341,60	4217630,03	Геодезический метод	0,10	–
1961	458330,47	4217641,88	Геодезический метод	0,10	–
1962	458282,79	4217597,62	Геодезический метод	0,10	–
1963	458300,17	4217581,73	Геодезический метод	0,10	–
1964	458267,51	4217542,55	Геодезический метод	0,10	–
1965	458256,98	4217557,65	Геодезический метод	0,10	–
1966	458238,65	4217547,74	Геодезический метод	0,10	–
1967	458235,28	4217540,86	Геодезический метод	0,10	–
1968	458211,34	4217523,70	Геодезический метод	0,10	–
1969	458209,62	4217526,59	Геодезический метод	0,10	–
1970	458187,85	4217511,36	Геодезический метод	0,10	–
1971	458165,41	4217493,33	Геодезический метод	0,10	–
1972	458161,50	4217490,43	Геодезический метод	0,10	–
1973	458158,37	4217488,50	Геодезический метод	0,10	–
1974	458167,62	4217472,30	Геодезический метод	0,10	–
1975	458187,98	4217484,73	Геодезический метод	0,10	–
1976	458221,92	4217505,66	Геодезический метод	0,10	–
1977	458271,72	4217536,34	Геодезический метод	0,10	–
1978	458315,96	4217544,11	Геодезический метод	0,10	–
1979	458327,05	4217559,35	Геодезический метод	0,10	–
1980	458337,95	4217576,65	Геодезический метод	0,10	–
1981	458357,79	4217608,15	Геодезический метод	0,10	–
1982	458359,00	4217610,62	Геодезический метод	0,10	–
1958	458360,80	4217613,82	Геодезический метод	0,10	–

1983	458932,32	4216251,31	Геодезический метод	0,10	–
1984	458903,77	4216264,63	Геодезический метод	0,10	–
1985	458896,90	4216246,61	Геодезический метод	0,10	–
1986	458871,61	4216253,98	Геодезический метод	0,10	–
1987	458870,11	4216254,41	Геодезический метод	0,10	–
1988	458846,71	4216261,22	Геодезический метод	0,10	–
1989	458838,85	4216263,51	Геодезический метод	0,10	–
1990	458821,92	4216268,43	Геодезический метод	0,10	–
1991	458810,29	4216271,81	Геодезический метод	0,10	–
1992	458797,92	4216275,42	Геодезический метод	0,10	–
1993	458783,86	4216279,51	Геодезический метод	0,10	–
1994	458773,91	4216282,40	Геодезический метод	0,10	–
1995	458759,17	4216286,69	Геодезический метод	0,10	–
1996	458749,91	4216289,37	Геодезический метод	0,10	–
1997	458735,86	4216293,47	Геодезический метод	0,10	–
1998	458727,78	4216251,78	Геодезический метод	0,10	–
1999	458751,55	4216247,20	Геодезический метод	0,10	–
2000	458776,77	4216242,33	Геодезический метод	0,10	–
2001	458803,58	4216237,17	Геодезический метод	0,10	–
2002	458832,71	4216231,54	Геодезический метод	0,10	–
2003	458864,52	4216225,41	Геодезический метод	0,10	–
2004	458907,94	4216217,03	Геодезический метод	0,10	–
2005	458915,99	4216215,48	Геодезический метод	0,10	–
1983	458932,32	4216251,31	Геодезический метод	0,10	–
2006	458316,73	4217046,11	Геодезический метод	0,10	–
2007	458313,22	4217047,74	Геодезический метод	0,10	–
2008	458313,47	4217050,10	Геодезический метод	0,10	–
2009	458297,29	4217058,07	Геодезический метод	0,10	–
2010	458296,09	4217057,38	Геодезический метод	0,10	–
2011	458280,68	4217064,69	Геодезический метод	0,10	–
2012	458276,78	4217066,27	Геодезический метод	0,10	–
2013	458252,46	4217077,72	Геодезический метод	0,10	–
2014	458243,30	4217078,07	Геодезический метод	0,10	–
2015	458238,64	4217078,08	Геодезический метод	0,10	–
2016	458234,46	4217078,08	Геодезический метод	0,10	–

2017	458206,20	4217059,35	Геодезический метод	0,10	–
2018	458198,95	4217035,97	Геодезический метод	0,10	–
2019	458198,32	4217033,92	Геодезический метод	0,10	–
2020	458210,52	4217028,05	Геодезический метод	0,10	–
2021	458208,73	4217023,39	Геодезический метод	0,10	–
2022	458199,90	4217005,63	Геодезический метод	0,10	–
2023	458237,68	4216989,04	Геодезический метод	0,10	–
2024	458250,52	4217009,65	Геодезический метод	0,10	–
2025	458251,95	4217012,00	Геодезический метод	0,10	–
2026	458253,74	4217011,41	Геодезический метод	0,10	–
2027	458291,24	4216996,50	Геодезический метод	0,10	–
2028	458297,02	4217007,55	Геодезический метод	0,10	–
2029	458303,96	4217020,81	Геодезический метод	0,10	–
2030	458310,81	4217034,06	Геодезический метод	0,10	–
2031	458313,90	4217040,21	Геодезический метод	0,10	–
2006	458316,73	4217046,11	Геодезический метод	0,10	–
2032	459362,64	4218016,71	Геодезический метод	0,10	–
2033	459333,07	4218031,94	Геодезический метод	0,10	–
2034	459303,49	4218047,18	Геодезический метод	0,10	–
2035	459279,87	4218003,17	Геодезический метод	0,10	–
2036	459256,25	4217959,17	Геодезический метод	0,10	–
2037	459288,03	4217942,76	Геодезический метод	0,10	–
2038	459319,81	4217926,35	Геодезический метод	0,10	–
2039	459341,22	4217971,53	Геодезический метод	0,10	–
2032	459362,64	4218016,71	Геодезический метод	0,10	–
2040	459546,03	4218541,28	Геодезический метод	0,10	–
2041	459519,60	4218555,48	Геодезический метод	0,10	–
2042	459493,17	4218569,67	Геодезический метод	0,10	–
2043	459466,74	4218583,86	Геодезический метод	0,10	–
2044	459434,40	4218601,23	Геодезический метод	0,10	–
2045	459400,62	4218562,62	Геодезический метод	0,10	–
2046	459443,08	4218539,82	Геодезический метод	0,10	–
2047	459469,51	4218525,62	Геодезический метод	0,10	–
2048	459495,94	4218511,43	Геодезический метод	0,10	–



2049	459522,37	4218497,23	Геодезический метод	0,10	–
2040	459546,03	4218541,28	Геодезический метод	0,10	–
2050	458817,69	4217899,51	Геодезический метод	0,10	–
2051	458791,26	4217913,70	Геодезический метод	0,10	–
2052	458776,67	4217921,54	Геодезический метод	0,10	–
2053	458769,98	4217932,09	Геодезический метод	0,10	–
2054	458740,53	4217978,54	Геодезический метод	0,10	–
2055	458725,07	4217968,74	Геодезический метод	0,10	–
2056	458739,91	4217913,03	Геодезический метод	0,10	–
2057	458748,77	4217879,77	Геодезический метод	0,10	–
2058	458766,41	4217813,54	Геодезический метод	0,10	–
2059	458770,38	4217811,41	Геодезический метод	0,10	–
2060	458794,03	4217855,46	Геодезический метод	0,10	–
2050	458817,69	4217899,51	Геодезический метод	0,10	–
2061	458388,14	4217240,22	Геодезический метод	0,10	–
2062	458386,52	4217241,21	Геодезический метод	0,10	–
2063	458362,35	4217253,44	Геодезический метод	0,10	–
2064	458374,36	4217279,66	Геодезический метод	0,10	–
2065	458373,77	4217283,52	Геодезический метод	0,10	–
2066	458350,09	4217293,63	Геодезический метод	0,10	–
2067	458340,63	4217284,62	Геодезический метод	0,10	–
2068	458327,59	4217272,20	Геодезический метод	0,10	–
2069	458307,40	4217240,64	Геодезический метод	0,10	–
2070	458305,88	4217241,20	Геодезический метод	0,10	–
2071	458296,77	4217226,18	Геодезический метод	0,10	–
2072	458316,70	4217216,20	Геодезический метод	0,10	–
2073	458330,35	4217209,37	Геодезический метод	0,10	–
2074	458329,15	4217206,76	Геодезический метод	0,10	–
2075	458367,37	4217187,89	Геодезический метод	0,10	–
2076	458376,96	4217210,54	Геодезический метод	0,10	–
2077	458376,45	4217210,77	Геодезический метод	0,10	–
2061	458388,14	4217240,22	Геодезический метод	0,10	–
2078	459959,07	4218423,89	Геодезический метод	0,10	–
2079	459908,79	4218476,70	Геодезический метод	0,10	–

2080	459907,69	4218437,78	Геодезический метод	0,10	–
2081	459862,16	4218316,16	Геодезический метод	0,10	–
2078	459959,07	4218423,89	Геодезический метод	0,10	–
2082	458468,82	4216879,32	Геодезический метод	0,10	–
2083	458465,57	4216883,18	Геодезический метод	0,10	–
2084	458455,35	4216895,42	Геодезический метод	0,10	–
2085	458449,70	4216902,14	Геодезический метод	0,10	–
2086	458444,56	4216904,36	Геодезический метод	0,10	–
2087	458414,59	4216891,83	Геодезический метод	0,10	–
2088	458406,70	4216888,84	Геодезический метод	0,10	–
2089	458394,93	4216884,21	Геодезический метод	0,10	–
2090	458387,07	4216880,71	Геодезический метод	0,10	–
2091	458409,55	4216823,09	Геодезический метод	0,10	–
2092	458435,94	4216835,23	Геодезический метод	0,10	–
2093	458437,80	4216831,43	Геодезический метод	0,10	–
2094	458465,51	4216843,87	Геодезический метод	0,10	–
2095	458463,48	4216849,81	Геодезический метод	0,10	–
2096	458462,41	4216852,14	Геодезический метод	0,10	–
2097	458459,20	4216861,47	Геодезический метод	0,10	–
2098	458456,67	4216869,54	Геодезический метод	0,10	–
2099	458459,46	4216871,79	Геодезический метод	0,10	–
2082	458468,82	4216879,32	Геодезический метод	0,10	–
2100	458496,09	4217028,42	Геодезический метод	0,10	–
2101	458478,03	4217037,32	Геодезический метод	0,10	–
2102	458470,90	4217040,75	Геодезический метод	0,10	–
2103	458476,75	4217051,40	Геодезический метод	0,10	–
2104	458466,95	4217056,45	Геодезический метод	0,10	–
2105	458452,55	4217063,55	Геодезический метод	0,10	–
2106	458448,25	4217066,30	Геодезический метод	0,10	–
2107	458442,55	4217054,85	Геодезический метод	0,10	–
2108	458431,40	4217058,71	Геодезический метод	0,10	–
2109	458424,19	4217062,98	Геодезический метод	0,10	–
2110	458417,70	4217066,88	Геодезический метод	0,10	–
2111	458409,15	4217056,40	Геодезический метод	0,10	–

2112	458398,20	4217029,73	Геодезический метод	0,10	–
2113	458425,94	4217016,63	Геодезический метод	0,10	–
2114	458451,05	4217005,13	Геодезический метод	0,10	–
2115	458477,29	4216992,67	Геодезический метод	0,10	–
2100	458496,09	4217028,42	Геодезический метод	0,10	–
2116	458607,19	4216719,07	Геодезический метод	0,10	–
2117	458584,75	4216743,49	Геодезический метод	0,10	–
2118	458573,93	4216756,56	Геодезический метод	0,10	–
2119	458569,38	4216763,24	Геодезический метод	0,10	–
2120	458564,07	4216769,40	Геодезический метод	0,10	–
2121	458559,62	4216774,54	Геодезический метод	0,10	–
2122	458557,74	4216776,36	Геодезический метод	0,10	–
2123	458543,91	4216765,97	Геодезический метод	0,10	–
2124	458521,39	4216749,04	Геодезический метод	0,10	–
2125	458523,91	4216737,49	Геодезический метод	0,10	–
2126	458524,57	4216734,44	Геодезический метод	0,10	–
2127	458541,46	4216691,47	Геодезический метод	0,10	–
2128	458569,30	4216703,42	Геодезический метод	0,10	–
2129	458569,00	4216704,05	Геодезический метод	0,10	–
2116	458607,19	4216719,07	Геодезический метод	0,10	–
2130	458006,52	4216629,41	Геодезический метод	0,10	–
2131	457989,58	4216643,50	Геодезический метод	0,10	–
2132	457979,12	4216664,17	Геодезический метод	0,10	–
2133	457935,15	4216691,69	Геодезический метод	0,10	–
2134	457922,72	4216670,89	Геодезический метод	0,10	–
2135	457920,34	4216657,58	Геодезический метод	0,10	–
2136	457925,45	4216649,90	Геодезический метод	0,10	–
2137	457954,35	4216623,06	Геодезический метод	0,10	–
2138	457991,30	4216603,54	Геодезический метод	0,10	–
2130	458006,52	4216629,41	Геодезический метод	0,10	–
2139	458633,11	4218098,64	Геодезический метод	0,10	–
2140	458628,14	4218128,15	Геодезический метод	0,10	–
2141	458566,26	4218118,12	Геодезический метод	0,10	–
2142	458574,36	4218068,79	Геодезический метод	0,10	–

2143	458623,69	4218076,94	Геодезический метод	0,10	–
2139	458633,11	4218098,64	Геодезический метод	0,10	–
2144	459003,06	4216220,90	Геодезический метод	0,10	–
2145	458943,21	4216246,27	Геодезический метод	0,10	–
2146	458924,32	4216204,83	Геодезический метод	0,10	–
2147	458946,24	4216189,43	Геодезический метод	0,10	–
2148	458966,93	4216190,05	Геодезический метод	0,10	–
2144	459003,06	4216220,90	Геодезический метод	0,10	–
2149	458939,57	4216189,24	Геодезический метод	0,10	–
2150	458920,97	4216202,30	Геодезический метод	0,10	–
2151	458871,45	4216211,85	Геодезический метод	0,10	–
2152	458863,87	4216172,58	Геодезический метод	0,10	–
2153	458920,59	4216161,63	Геодезический метод	0,10	–
2149	458939,57	4216189,24	Геодезический метод	0,10	–
2154	459452,25	4218651,99	Геодезический метод	0,10	–
2155	459443,31	4218666,24	Геодезический метод	0,10	–
2156	459400,96	4218639,67	Геодезический метод	0,10	–
2157	459408,69	4218627,35	Геодезический метод	0,10	–
2158	459366,34	4218600,77	Геодезический метод	0,10	–
2159	459383,49	4218573,43	Геодезический метод	0,10	–
2160	459417,87	4218612,71	Геодезический метод	0,10	–
2154	459452,25	4218651,99	Геодезический метод	0,10	–
2161	458029,54	4216758,58	Геодезический метод	0,10	–
2162	458015,82	4216763,84	Геодезический метод	0,10	–
2163	458004,23	4216762,19	Геодезический метод	0,10	–
2164	457986,84	4216753,72	Геодезический метод	0,10	–
2165	457960,51	4216726,89	Геодезический метод	0,10	–
2166	457992,24	4216707,79	Геодезический метод	0,10	–
2167	458005,35	4216715,17	Геодезический метод	0,10	–
2168	458025,68	4216719,11	Геодезический метод	0,10	–
2161	458029,54	4216758,58	Геодезический метод	0,10	–
2169	458069,74	4218398,23	Геодезический метод	0,10	–
2170	458023,21	4218411,33	Геодезический метод	0,10	–

2171	458016,84	4218370,92	Геодезический метод	0,10	–
2172	458066,25	4218352,01	Геодезический метод	0,10	–
2169	458069,74	4218398,23	Геодезический метод	0,10	–
2173	459008,34	4216806,24	Геодезический метод	0,10	–
2174	458987,80	4216833,63	Геодезический метод	0,10	–
2175	458936,47	4216782,93	Геодезический метод	0,10	–
2176	458951,67	4216768,35	Геодезический метод	0,10	–
2173	459008,34	4216806,24	Геодезический метод	0,10	–
2177	458295,57	4216858,50	Геодезический метод	0,10	–
2178	458285,29	4216893,19	Геодезический метод	0,10	–
2179	458263,94	4216886,39	Геодезический метод	0,10	–
2180	458261,64	4216885,57	Геодезический метод	0,10	–
2181	458244,68	4216877,41	Геодезический метод	0,10	–
2182	458246,98	4216871,46	Геодезический метод	0,10	–
2183	458247,76	4216869,25	Геодезический метод	0,10	–
2184	458250,70	4216862,28	Геодезический метод	0,10	–
2185	458254,09	4216853,42	Геодезический метод	0,10	–
2186	458257,43	4216844,66	Геодезический метод	0,10	–
2187	458260,05	4216837,82	Геодезический метод	0,10	–
2188	458278,63	4216845,76	Геодезический метод	0,10	–
2189	458278,27	4216846,55	Геодезический метод	0,10	–
2190	458283,15	4216848,49	Геодезический метод	0,10	–
2191	458283,84	4216852,81	Геодезический метод	0,10	–
2192	458292,44	4216856,91	Геодезический метод	0,10	–
2177	458295,57	4216858,50	Геодезический метод	0,10	–
2193	458232,65	4216635,85	Геодезический метод	0,10	–
2194	458218,33	4216661,76	Геодезический метод	0,10	–
2195	458179,93	4216635,28	Геодезический метод	0,10	–
2196	458188,63	4216608,34	Геодезический метод	0,10	–
2193	458232,65	4216635,85	Геодезический метод	0,10	–
2197	458713,52	4216299,97	Геодезический метод	0,10	–
2198	458701,90	4216303,34	Геодезический метод	0,10	–
2199	458694,17	4216305,60	Геодезический метод	0,10	–

2200	458679,63	4216290,52	Геодезический метод	0,10	–
2201	458693,25	4216253,11	Геодезический метод	0,10	–
2202	458699,28	4216257,28	Геодезический метод	0,10	–
2203	458705,17	4216256,15	Геодезический метод	0,10	–
2197	458713,52	4216299,97	Геодезический метод	0,10	–
2204	458724,16	4216240,26	Геодезический метод	0,10	–
2205	458701,96	4216244,54	Геодезический метод	0,10	–
2206	458683,30	4216231,64	Геодезический метод	0,10	–
2207	458710,65	4216202,13	Геодезический метод	0,10	–
2208	458716,59	4216200,99	Геодезический метод	0,10	–
2204	458724,16	4216240,26	Геодезический метод	0,10	–
2209	459070,00	4216900,00	Геодезический метод	0,10	–
2210	459065,98	4216941,19	Геодезический метод	0,10	–
2211	459067,16	4216907,66	Геодезический метод	0,10	–
2212	459069,54	4216892,29	Геодезический метод	0,10	–
2209	459070,00	4216900,00	Геодезический метод	0,10	–

### 3. Сведения о характерных точках части (частей) границы объекта

Обозначение характерных точек части границы	Координаты, м		Метод определения координат характерной точки	Средняя квадратическая погрешность положения характерной точки ( M <sub>t</sub> ), м	Описание обозначения точки на местности (при наличии)
	X	Y			
1	2	3	4	5	6
<b>Часть № –</b>					
–	–	–	–	–	–



**ТЕКСТОВОЕ ОПИСАНИЕ**  
**местоположения границ населенных пунктов,**  
**территориальных зон**

Прохождение границы		Описание прохождения границы
от точки	до точки	
1	2	3
-	-	-



**ГРАФИЧЕСКОЕ ОПИСАНИЕ**  
**местоположения границ населенных пунктов, территориальных**  
**зон, особо охраняемых природных территорий, зон с особыми**  
**условиями использования территории**

**Зона застройки индивидуальными жилыми домами в границах земель населенных пунктов (нЖин-МорЗ)**

(наименование объекта, местоположение границ  
которого описано (далее - объект))

**Раздел 1**

Сведения об объекте		
N п/п	Характеристики объекта	Описание характеристик
1	2	3
1	Местоположение объекта	Новосибирская область, район Искитимский, сельсовет Морозовский
2	Площадь объекта +/- величина погрешности определения площади (Р +/- Дельта Р)	111897кв.м ± 117кв.м
3	Иные характеристики объекта	<p>Основные виды РИ (Код вида РИ): Для индивидуального жилищного строительства (2.1)  Для ведения личного подсобного хозяйства (приусадебный земельный участок) (2.2)  Блокированная жилая застройка (2.3)  Здравоохранение (3.4)  Амбулаторно-поликлиническое обслуживание (3.4.1)  Дошкольное, начальное и среднее общее образование (3.5.1)  Культурное развитие (3.6)  Объекты культурно-досуговой деятельности (3.6.1)  Земельные участки (территории) общего пользования (12.0)  Улично-дорожная сеть (12.0.1)  Благоустройство территории (12.0.2)  Условно разрешенные виды РИ (Код вида РИ): Малоэтажная многоквартирная жилая застройка (2.1.1)  Обслуживание жилой застройки (2.7)  Хранение автотранспорта (2.7.1)  Коммунальное обслуживание (3.1)  Предоставление коммунальных услуг (3.1.1)  Административные здания организаций, обеспечивающих предоставление коммунальных услуг (3.1.2)  Социальное обслуживание (3.2)  Бытовое обслуживание (3.3)  Религиозное использование (3.7)  Амбулаторное ветеринарное обслуживание (3.10.1)  Деловое управление (4.1)  Рынки (4.3)  Магазины (4.4)  Общественное питание (4.6)</p>

		Обеспечение занятий спортом в помещениях (5.1.2) Площадки для занятий спортом (5.1.3) Вспомогательные виды РИ (Код вида РИ): Службные гаражи (4.9)
--	--	--

**Раздел 2**

<b>Сведения о местоположении границ объекта</b>					
<b>1. Система координат <u>МСК НСО, зона 4</u></b>					
<b>2. Сведения о характерных точках границ объекта</b>					
Обозначение характерных точек границ	Координаты, м		Метод определения координат характерной точки	Средняя квадратическая погрешность положения характерной точки ( Mt ), м	Описание обозначения точки на местности (при наличии)
	X	Y			
1	2	3	4	5	6
1	459452,22	4216926,14	Геодезический метод	0,10	–
2	459347,15	4216656,85	Геодезический метод	0,10	–
3	459333,72	4216620,51	Геодезический метод	0,10	–
4	459315,94	4216607,26	Геодезический метод	0,10	–
5	459411,61	4216512,68	Геодезический метод	0,10	–
6	459448,66	4216532,82	Геодезический метод	0,10	–
7	459601,46	4216473,18	Геодезический метод	0,10	–
8	459613,18	4216466,11	Геодезический метод	0,10	–
9	459721,48	4216765,22	Геодезический метод	0,10	–
10	459642,67	4216825,97	Геодезический метод	0,10	–
11	459629,54	4216835,83	Геодезический метод	0,10	–
12	459554,02	4216890,02	Геодезический метод	0,10	–
1	459452,22	4216926,14	Геодезический метод	0,10	–
<b>3. Сведения о характерных точках части (частей) границы объекта</b>					
Обозначение характерных точек части границы	Координаты, м		Метод определения координат характерной точки	Средняя квадратическая погрешность положения характерной точки ( Mt ), м	Описание обозначения точки на местности (при наличии)
	X	Y			
1	2	3	4	5	6
<b>Часть № –</b>					
–	–	–	–	–	–



**ТЕКСТОВОЕ ОПИСАНИЕ**  
**местоположения границ населенных пунктов,**  
**территориальных зон**

Прохождение границы		Описание прохождения границы
от точки	до точки	
1	2	3
–	–	–

**ГРАФИЧЕСКОЕ ОПИСАНИЕ**  
**местоположения границ населенных пунктов, территориальных**  
**зон, особо охраняемых природных территорий, зон с особыми**  
**условиями использования территории**

**Зона застройки индивидуальными жилыми домами в границах земель населенных пунктов (нЖин-Мор4)**

(наименование объекта, местоположение границ  
 которого описано (далее - объект))

**Раздел 1**

Сведения об объекте		
№ п/п	Характеристики объекта	Описание характеристик
1	2	3
1	Местоположение объекта	Новосибирская область, район Искитимский, сельсовет Морозовский
2	Площадь объекта +/- величина погрешности определения площади (Р +/- Дельта Р)	7087кв.м ± 29кв.м
3	Иные характеристики объекта	<p>Основные виды РИ (Код вида РИ): Для индивидуального жилищного строительства (2.1)                      Для ведения личного подсобного хозяйства (приусадебный земельный участок) (2.2)                      Блокированная жилая застройка (2.3)                      Здравоохранение (3.4)                      Амбулаторно-поликлиническое обслуживание (3.4.1)                      Дошкольное, начальное и среднее общее образование (3.5.1)                      Культурное развитие (3.6)                      Объекты культурно-досуговой деятельности (3.6.1)                      Земельные участки (территории) общего пользования (12.0)                      Улично-дорожная сеть (12.0.1)                      Благоустройство территории (12.0.2)                      Условно разрешенные виды РИ (Код вида РИ): Малоэтажная многоквартирная жилая застройка (2.1.1)                      Обслуживание жилой застройки (2.7)                      Хранение автотранспорта (2.7.1)                      Коммунальное обслуживание (3.1)                      Предоставление коммунальных услуг (3.1.1)                      Административные здания организаций, обеспечивающих предоставление коммунальных услуг (3.1.2)                      Социальное обслуживание (3.2)                      Бытовое обслуживание (3.3)                      Религиозное использование (3.7)                      Амбулаторное ветеринарное обслуживание (3.10.1)                      Деловое управление (4.1)                      Рынки (4.3)                      Магазины (4.4)                      Общественное питание (4.6)</p>

		Обеспечение занятий спортом в помещениях (5.1.2) Площадки для занятий спортом (5.1.3) Вспомогательные виды РИ (Код вида РИ): Службные гаражи (4.9)
--	--	--

**Раздел 2**

<b>Сведения о местоположении границ объекта</b>					
<b>1. Система координат <u>МСК НСО, зона 4</u></b>					
<b>2. Сведения о характерных точках границ объекта</b>					
Обозначение характерных точек границ	Координаты, м		Метод определения координат характерной точки	Средняя квадратическая погрешность положения характерной точки ( Mt ), м	Описание обозначения точки на местности (при наличии)
	X	Y			
1	2	3	4	5	6
1	458252,87	4217312,56	Геодезический метод	0,10	–
2	458249,96	4217291,75	Геодезический метод	0,10	–
3	458244,99	4217273,00	Геодезический метод	0,10	–
4	458246,42	4217272,41	Геодезический метод	0,10	–
5	458237,96	4217245,40	Геодезический метод	0,10	–
6	458234,80	4217213,95	Геодезический метод	0,10	–
7	458260,87	4217198,70	Геодезический метод	0,10	–
8	458275,82	4217189,27	Геодезический метод	0,10	–
9	458286,68	4217209,21	Геодезический метод	0,10	–
10	458276,76	4217215,66	Геодезический метод	0,10	–
11	458279,77	4217219,83	Геодезический метод	0,10	–
12	458277,06	4217221,43	Геодезический метод	0,10	–
13	458299,64	4217246,53	Геодезический метод	0,10	–
14	458300,72	4217246,06	Геодезический метод	0,10	–
15	458311,24	4217260,45	Геодезический метод	0,10	–
16	458312,95	4217265,79	Геодезический метод	0,10	–
17	458314,28	4217269,93	Геодезический метод	0,10	–
18	458314,72	4217271,13	Геодезический метод	0,10	–
19	458316,14	4217270,55	Геодезический метод	0,10	–
20	458332,25	4217287,59	Геодезический метод	0,10	–
21	458334,42	4217291,21	Геодезический метод	0,10	–
22	458336,33	4217299,63	Геодезический метод	0,10	–
23	458335,53	4217305,63	Геодезический метод	0,10	–
24	458335,35	4217308,49	Геодезический метод	0,10	–
25	458334,77	4217309,63	Геодезический метод	0,10	–
26	458304,48	4217308,82	Геодезический метод	0,10	–
27	458264,46	4217311,92	Геодезический метод	0,10	–



1	458252,87	4217312,56	Геодезический метод	0,10	–
<b>3. Сведения о характерных точках части (частей) границы объекта</b>					
Обозначение характерных точек части границы	Координаты, м		Метод определения координат характерной точки	Средняя квадратическая погрешность положения характерной точки ( Mt ), м	Описание обозначения точки на местности (при наличии)
	X	Y			
1	2	3	4	5	6
<b>Часть № –</b>					
–	–	–	–	–	–



**ТЕКСТОВОЕ ОПИСАНИЕ**  
**местоположения границ населенных пунктов,**  
**территориальных зон**

Прохождение границы		Описание прохождения границы
от точки	до точки	
1	2	3
-	-	-

**ГРАФИЧЕСКОЕ ОПИСАНИЕ**  
**местоположения границ населенных пунктов, территориальных**  
**зон, особо охраняемых природных территорий, зон с особыми**  
**условиями использования территории**

**Зона застройки индивидуальными жилыми домами в границах земель населенных пунктов (нЖин-Мор5)**

(наименование объекта, местоположение границ  
которого описано (далее - объект))

**Раздел 1**

Сведения об объекте		
N п/п	Характеристики объекта	Описание характеристик
1	2	3
1	Местоположение объекта	Новосибирская область, район Искитимский, сельсовет Морозовский
2	Площадь объекта +/- величина погрешности определения площади (P +/- Дельта P)	6964кв.м ± 29кв.м
3	Иные характеристики объекта	<p>Основные виды РИ (Код вида РИ): Для индивидуального жилищного строительства (2.1)  Для ведения личного подсобного хозяйства (приусадебный земельный участок) (2.2)  Блокированная жилая застройка (2.3)  Здравоохранение (3.4)  Амбулаторно-поликлиническое обслуживание (3.4.1)  Дошкольное, начальное и среднее общее образование (3.5.1)  Культурное развитие (3.6)  Объекты культурно-досуговой деятельности (3.6.1)  Земельные участки (территории) общего пользования (12.0)  Улично-дорожная сеть (12.0.1)  Благоустройство территории (12.0.2)  Условно разрешенные виды РИ (Код вида РИ): Малоэтажная многоквартирная жилая застройка (2.1.1)  Обслуживание жилой застройки (2.7)  Хранение автотранспорта (2.7.1)  Коммунальное обслуживание (3.1)  Предоставление коммунальных услуг (3.1.1)  Административные здания организаций, обеспечивающих предоставление коммунальных услуг (3.1.2)  Социальное обслуживание (3.2)  Бытовое обслуживание (3.3)  Религиозное использование (3.7)  Амбулаторное ветеринарное обслуживание (3.10.1)  Деловое управление (4.1)  Рынки (4.3)  Магазины (4.4)  Общественное питание (4.6)</p>

		Обеспечение занятий спортом в помещениях (5.1.2) Площадки для занятий спортом (5.1.3) Вспомогательные виды РИ (Код вида РИ): Службные гаражи (4.9)
--	--	--

**Раздел 2**

<b>Сведения о местоположении границ объекта</b>					
<b>1. Система координат <u>МСК НСО, зона 4</u></b>					
<b>2. Сведения о характерных точках границ объекта</b>					
Обозначение характерных точек границ	Координаты, м		Метод определения координат характерной точки	Средняя квадратическая погрешность положения характерной точки ( Mt ), м	Описание обозначения точки на местности (при наличии)
	X	Y			
1	2	3	4	5	6
1	458154,27	4217339,78	Геодезический метод	0,10	–
2	458147,91	4217312,44	Геодезический метод	0,10	–
3	458141,55	4217285,09	Геодезический метод	0,10	–
4	458155,43	4217282,28	Геодезический метод	0,10	–
5	458169,10	4217279,51	Геодезический метод	0,10	–
6	458169,53	4217281,17	Геодезический метод	0,10	–
7	458188,57	4217278,64	Геодезический метод	0,10	–
8	458188,03	4217274,13	Геодезический метод	0,10	–
9	458196,66	4217272,08	Геодезический метод	0,10	–
10	458200,73	4217271,12	Геодезический метод	0,10	–
11	458200,42	4217269,66	Геодезический метод	0,10	–
12	458198,48	4217259,85	Геодезический метод	0,10	–
13	458192,63	4217230,24	Геодезический метод	0,10	–
14	458219,52	4217224,38	Геодезический метод	0,10	–
15	458228,44	4217222,43	Геодезический метод	0,10	–
16	458231,40	4217236,62	Геодезический метод	0,10	–
17	458234,36	4217250,80	Геодезический метод	0,10	–
18	458234,42	4217251,12	Геодезический метод	0,10	–
19	458236,49	4217260,90	Геодезический метод	0,10	–
20	458243,10	4217291,42	Геодезический метод	0,10	–
21	458247,45	4217311,55	Геодезический метод	0,10	–
22	458245,35	4217315,12	Геодезический метод	0,10	–
23	458234,70	4217319,11	Геодезический метод	0,10	–
24	458205,84	4217329,91	Геодезический метод	0,10	–
25	458205,99	4217330,22	Геодезический метод	0,10	–
26	458183,24	4217334,19	Геодезический метод	0,10	–
27	458178,99	4217336,25	Геодезический метод	0,10	–

28	458174,46	4217336,97	Геодезический метод	0,10	–
29	458169,41	4217337,52	Геодезический метод	0,10	–
30	458162,35	4217338,43	Геодезический метод	0,10	–
1	458154,27	4217339,78	Геодезический метод	0,10	–

**3. Сведения о характерных точках части (частей) границы объекта**

Обозначение характерных точек части границы	Координаты, м		Метод определения координат характерной точки	Средняя квадратическая погрешность положения характерной точки ( Mt ), м	Описание обозначения точки на местности (при наличии)
	X	Y			
1	2	3	4	5	6
<b>Часть № –</b>					
–	–	–	–	–	–





**ТЕКСТОВОЕ ОПИСАНИЕ**  
**местоположения границ населенных пунктов,**  
**территориальных зон**

Прохождение границы		Описание прохождения границы
от точки	до точки	
1	2	3
-	-	-

**ГРАФИЧЕСКОЕ ОПИСАНИЕ**  
**местоположения границ населенных пунктов, территориальных**  
**зон, особо охраняемых природных территорий, зон с особыми**  
**условиями использования территории**

**Зона застройки индивидуальными жилыми домами в границах земель населенных пунктов (нЖин-Морб)**

(наименование объекта, местоположение границ  
 которого описано (далее - объект))

**Раздел 1**

Сведения об объекте		
№ п/п	Характеристики объекта	Описание характеристик
1	2	3
1	Местоположение объекта	Новосибирская область, район Искитимский, сельсовет Морозовский
2	Площадь объекта +/- величина погрешности определения площади (Р +/- Дельта Р)	4926кв.м ± 25кв.м
3	Иные характеристики объекта	<p>Основные виды РИ (Код вида РИ): Для индивидуального жилищного строительства (2.1)                      Для ведения личного подсобного хозяйства (приусадебный земельный участок) (2.2)                      Блокированная жилая застройка (2.3)                      Здравоохранение (3.4)                      Амбулаторно-поликлиническое обслуживание (3.4.1)                      Дошкольное, начальное и среднее общее образование (3.5.1)                      Культурное развитие (3.6)                      Объекты культурно-досуговой деятельности (3.6.1)                      Земельные участки (территории) общего пользования (12.0)                      Улично-дорожная сеть (12.0.1)                      Благоустройство территории (12.0.2)                      Условно разрешенные виды РИ (Код вида РИ): Малоэтажная многоквартирная жилая застройка (2.1.1)                      Обслуживание жилой застройки (2.7)                      Хранение автотранспорта (2.7.1)                      Коммунальное обслуживание (3.1)                      Предоставление коммунальных услуг (3.1.1)                      Административные здания организаций, обеспечивающих предоставление коммунальных услуг (3.1.2)                      Социальное обслуживание (3.2)                      Бытовое обслуживание (3.3)                      Религиозное использование (3.7)                      Амбулаторное ветеринарное обслуживание (3.10.1)                      Деловое управление (4.1)                      Рынки (4.3)                      Магазины (4.4)                      Общественное питание (4.6)</p>

		Обеспечение занятий спортом в помещениях (5.1.2) Площадки для занятий спортом (5.1.3) Вспомогательные виды РИ (Код вида РИ): Службные гаражи (4.9)
--	--	--

**Раздел 2**

<b>Сведения о местоположении границ объекта</b>					
<b>1. Система координат <u>МСК НСО, зона 4</u></b>					
<b>2. Сведения о характерных точках границ объекта</b>					
Обозначение характерных точек границ	Координаты, м		Метод определения координат характерной точки	Средняя квадратическая погрешность положения характерной точки ( Mt ), м	Описание обозначения точки на местности (при наличии)
	X	Y			
1	2	3	4	5	6
1	458293,84	4217443,09	Геодезический метод	0,10	–
2	458274,03	4217438,64	Геодезический метод	0,10	–
3	458240,94	4217429,15	Геодезический метод	0,10	–
4	458250,43	4217398,17	Геодезический метод	0,10	–
5	458250,17	4217395,66	Геодезический метод	0,10	–
6	458250,41	4217395,34	Геодезический метод	0,10	–
7	458251,56	4217391,97	Геодезический метод	0,10	–
8	458249,11	4217391,40	Геодезический метод	0,10	–
9	458255,77	4217365,41	Геодезический метод	0,10	–
10	458257,63	4217366,40	Геодезический метод	0,10	–
11	458259,45	4217366,94	Геодезический метод	0,10	–
12	458265,62	4217345,44	Геодезический метод	0,10	–
13	458266,27	4217342,08	Геодезический метод	0,10	–
14	458268,50	4217336,40	Геодезический метод	0,10	–
15	458270,42	4217336,99	Геодезический метод	0,10	–
16	458301,53	4217350,06	Геодезический метод	0,10	–
17	458312,57	4217353,92	Геодезический метод	0,10	–
18	458305,87	4217383,37	Геодезический метод	0,10	–
19	458308,10	4217384,12	Геодезический метод	0,10	–
20	458303,63	4217401,78	Геодезический метод	0,10	–
21	458301,94	4217408,61	Геодезический метод	0,10	–
22	458294,70	4217440,86	Геодезический метод	0,10	–
1	458293,84	4217443,09	Геодезический метод	0,10	–
<b>3. Сведения о характерных точках части (частей) границы объекта</b>					
Обозначение характерных точек части границы	Координаты, м		Метод определения координат характерной точки	Средняя квадратическая погрешность положения характерной точки ( Mt ), м	Описание обозначения точки на местности (при наличии)
	X	Y			
1	2	3	4	5	6

<b>Часть № –</b>					
-	-	-	-	-	-



**ТЕКСТОВОЕ ОПИСАНИЕ**  
**местоположения границ населенных пунктов,**  
**территориальных зон**

Прохождение границы		Описание прохождения границы
от точки	до точки	
1	2	3
-	-	-

**ГРАФИЧЕСКОЕ ОПИСАНИЕ**  
**местоположения границ населенных пунктов, территориальных**  
**зон, особо охраняемых природных территорий, зон с особыми**  
**условиями использования территории**

**Зона застройки индивидуальными жилыми домами в границах земель населенных пунктов (нЖин-Мор7)**

(наименование объекта, местоположение границ  
 которого описано (далее - объект))

**Раздел 1**

Сведения об объекте		
№ п/п	Характеристики объекта	Описание характеристик
1	2	3
1	Местоположение объекта	Новосибирская область, район Искитимский, сельсовет Морозовский
2	Площадь объекта +/- величина погрешности определения площади (Р +/- Дельта Р)	4925кв.м ± 25кв.м
3	Иные характеристики объекта	Основные виды РИ (Код вида РИ): Для индивидуального жилищного строительства (2.1) Для ведения личного подсобного хозяйства (приусадебный земельный участок) (2.2) Блокированная жилая застройка (2.3) Здравоохранение (3.4) Амбулаторно-поликлиническое обслуживание (3.4.1) Дошкольное, начальное и среднее общее образование (3.5.1) Культурное развитие (3.6) Объекты культурно-досуговой деятельности (3.6.1) Земельные участки (территории) общего пользования (12.0) Улично-дорожная сеть (12.0.1) Благоустройство территории (12.0.2) Условно разрешенные виды РИ (Код вида РИ): Малоэтажная многоквартирная жилая застройка (2.1.1) Обслуживание жилой застройки (2.7) Хранение автотранспорта (2.7.1) Коммунальное обслуживание (3.1) Предоставление коммунальных услуг (3.1.1) Административные здания организаций, обеспечивающих предоставление коммунальных услуг (3.1.2) Социальное обслуживание (3.2) Бытовое обслуживание (3.3) Религиозное использование (3.7) Амбулаторное ветеринарное обслуживание (3.10.1) Деловое управление (4.1) Рынки (4.3) Магазины (4.4) Общественное питание (4.6)



		Обеспечение занятий спортом в помещениях (5.1.2) Площадки для занятий спортом (5.1.3) Вспомогательные виды РИ (Код вида РИ): Службные гаражи (4.9)
--	--	--

**Раздел 2**

<b>Сведения о местоположении границ объекта</b>					
<b>1. Система координат <u>МСК НСО, зона 4</u></b>					
<b>2. Сведения о характерных точках границ объекта</b>					
Обозначение характерных точек границ	Координаты, м		Метод определения координат характерной точки	Средняя квадратическая погрешность положения характерной точки ( Mt ), м	Описание обозначения точки на местности (при наличии)
	X	Y			
1	2	3	4	5	6
1	458227,85	4217417,03	Геодезический метод	0,10	–
2	458220,15	4217416,07	Геодезический метод	0,10	–
3	458206,21	4217410,13	Геодезический метод	0,10	–
4	458165,45	4217392,76	Геодезический метод	0,10	–
5	458161,49	4217381,78	Геодезический метод	0,10	–
6	458162,01	4217378,22	Геодезический метод	0,10	–
7	458160,12	4217378,67	Геодезический метод	0,10	–
8	458153,69	4217346,79	Геодезический метод	0,10	–
9	458184,61	4217340,94	Геодезический метод	0,10	–
10	458186,92	4217352,87	Геодезический метод	0,10	–
11	458197,35	4217352,71	Геодезический метод	0,10	–
12	458193,79	4217386,17	Геодезический метод	0,10	–
13	458215,33	4217389,22	Геодезический метод	0,10	–
14	458216,42	4217355,52	Геодезический метод	0,10	–
15	458204,56	4217356,23	Геодезический метод	0,10	–
16	458201,98	4217336,35	Геодезический метод	0,10	–
17	458205,80	4217336,02	Геодезический метод	0,10	–
18	458217,04	4217331,71	Геодезический метод	0,10	–
19	458230,36	4217326,11	Геодезический метод	0,10	–
20	458234,19	4217324,61	Геодезический метод	0,10	–
21	458240,60	4217322,12	Геодезический метод	0,10	–
22	458249,34	4217321,43	Геодезический метод	0,10	–
23	458250,04	4217329,14	Геодезический метод	0,10	–
24	458248,18	4217350,58	Геодезический метод	0,10	–
25	458246,73	4217355,18	Геодезический метод	0,10	–
26	458241,51	4217391,12	Геодезический метод	0,10	–
27	458228,15	4217389,95	Геодезический метод	0,10	–

1	458227,85	4217417,03	Геодезический метод	0,10	–
<b>3. Сведения о характерных точках части (частей) границы объекта</b>					
Обозначение характерных точек части границы	Координаты, м		Метод определения координат характерной точки	Средняя квадратическая погрешность положения характерной точки ( Mt ), м	Описание обозначения точки на местности (при наличии)
	X	Y			
1	2	3	4	5	6
<b>Часть № –</b>					
–	–	–	–	–	–



**ТЕКСТОВОЕ ОПИСАНИЕ**  
**местоположения границ населенных пунктов,**  
**территориальных зон**

Прохождение границы		Описание прохождения границы
от точки	до точки	
1	2	3
-	-	-

**ГРАФИЧЕСКОЕ ОПИСАНИЕ**  
**местоположения границ населенных пунктов, территориальных**  
**зон, особо охраняемых природных территорий, зон с особыми**  
**условиями использования территории**

**Зона застройки индивидуальными жилыми домами в границах земель населенных пунктов (нЖин-Мор8)**

(наименование объекта, местоположение границ  
 которого описано (далее - объект))

**Раздел 1**

Сведения об объекте		
№ п/п	Характеристики объекта	Описание характеристик
1	2	3
1	Местоположение объекта	Новосибирская область, район Искитимский, сельсовет Морозовский
2	Площадь объекта +/- величина погрешности определения площади (Р +/- Дельта Р)	4475 кв.м ± 23 кв.м
3	Иные характеристики объекта	Основные виды РИ (Код вида РИ): Для индивидуального жилищного строительства (2.1) Для ведения личного подсобного хозяйства (приусадебный земельный участок) (2.2) Блокированная жилая застройка (2.3) Здравоохранение (3.4) Амбулаторно-поликлиническое обслуживание (3.4.1) Дошкольное, начальное и среднее общее образование (3.5.1) Культурное развитие (3.6) Объекты культурно-досуговой деятельности (3.6.1) Земельные участки (территории) общего пользования (12.0) Улично-дорожная сеть (12.0.1) Благоустройство территории (12.0.2) Условно разрешенные виды РИ (Код вида РИ): Малоэтажная многоквартирная жилая застройка (2.1.1) Обслуживание жилой застройки (2.7) Хранение автотранспорта (2.7.1) Коммунальное обслуживание (3.1) Предоставление коммунальных услуг (3.1.1) Административные здания организаций, обеспечивающих предоставление коммунальных услуг (3.1.2) Социальное обслуживание (3.2) Бытовое обслуживание (3.3) Религиозное использование (3.7) Амбулаторное ветеринарное обслуживание (3.10.1) Деловое управление (4.1) Рынки (4.3) Магазины (4.4) Общественное питание (4.6)

		Обеспечение занятий спортом в помещениях (5.1.2) Площадки для занятий спортом (5.1.3) Вспомогательные виды РИ (Код вида РИ): Службные гаражи (4.9)
--	--	--

**Раздел 2**

<b>Сведения о местоположении границ объекта</b>					
<b>1. Система координат <u>МСК НСО, зона 4</u></b>					
<b>2. Сведения о характерных точках границ объекта</b>					
Обозначение характерных точек границ	Координаты, м		Метод определения координат характерной точки	Средняя квадратическая погрешность положения характерной точки ( Mt ), м	Описание обозначения точки на местности (при наличии)
	X	Y			
1	2	3	4	5	6
1	458275,90	4217530,73	Геодезический метод	0,10	–
2	458251,91	4217514,04	Геодезический метод	0,10	–
3	458227,30	4217496,90	Геодезический метод	0,10	–
4	458224,77	4217501,54	Геодезический метод	0,10	–
5	458189,43	4217480,07	Геодезический метод	0,10	–
6	458169,52	4217467,17	Геодезический метод	0,10	–
7	458173,71	4217459,57	Геодезический метод	0,10	–
8	458181,59	4217452,91	Геодезический метод	0,10	–
9	458188,14	4217448,23	Геодезический метод	0,10	–
10	458194,02	4217448,41	Геодезический метод	0,10	–
11	458219,05	4217458,54	Геодезический метод	0,10	–
12	458248,63	4217472,72	Геодезический метод	0,10	–
13	458251,31	4217469,69	Геодезический метод	0,10	–
14	458275,30	4217471,97	Геодезический метод	0,10	–
15	458289,72	4217494,53	Геодезический метод	0,10	–
16	458294,89	4217503,50	Геодезический метод	0,10	–
1	458275,90	4217530,73	Геодезический метод	0,10	–
<b>3. Сведения о характерных точках части (частей) границы объекта</b>					
Обозначение характерных точек части границы	Координаты, м		Метод определения координат характерной точки	Средняя квадратическая погрешность положения характерной точки ( Mt ), м	Описание обозначения точки на местности (при наличии)
	X	Y			
1	2	3	4	5	6
<b>Часть № –</b>					
–	–	–	–	–	–





**ТЕКСТОВОЕ ОПИСАНИЕ**  
**местоположения границ населенных пунктов,**  
**территориальных зон**

Прохождение границы		Описание прохождения границы
от точки	до точки	
1	2	3
-	-	-

**ГРАФИЧЕСКОЕ ОПИСАНИЕ**  
**местоположения границ населенных пунктов, территориальных**  
**зон, особо охраняемых природных территорий, зон с особыми**  
**условиями использования территории**

**Зона застройки индивидуальными жилыми домами в границах земель населенных пунктов (нЖин-Мор9)**

(наименование объекта, местоположение границ  
 которого описано (далее - объект))

**Раздел 1**

Сведения об объекте		
№ п/п	Характеристики объекта	Описание характеристик
1	2	3
1	Местоположение объекта	Новосибирская область, район Искитимский, сельсовет Морозовский
2	Площадь объекта +/- величина погрешности определения площади (Р +/- Дельта Р)	4181 кв.м ± 23 кв.м
3	Иные характеристики объекта	<p>Основные виды РИ (Код вида РИ): Для индивидуального жилищного строительства (2.1)                      Для ведения личного подсобного хозяйства (приусадебный земельный участок) (2.2)                      Блокированная жилая застройка (2.3)                      Здравоохранение (3.4)                      Амбулаторно-поликлиническое обслуживание (3.4.1)                      Дошкольное, начальное и среднее общее образование (3.5.1)                      Культурное развитие (3.6)                      Объекты культурно-досуговой деятельности (3.6.1)                      Земельные участки (территории) общего пользования (12.0)                      Улично-дорожная сеть (12.0.1)                      Благоустройство территории (12.0.2)                      Условно разрешенные виды РИ (Код вида РИ): Малоэтажная многоквартирная жилая застройка (2.1.1)                      Обслуживание жилой застройки (2.7)                      Хранение автотранспорта (2.7.1)                      Коммунальное обслуживание (3.1)                      Предоставление коммунальных услуг (3.1.1)                      Административные здания организаций, обеспечивающих предоставление коммунальных услуг (3.1.2)                      Социальное обслуживание (3.2)                      Бытовое обслуживание (3.3)                      Религиозное использование (3.7)                      Амбулаторное ветеринарное обслуживание (3.10.1)                      Деловое управление (4.1)                      Рынки (4.3)                      Магазины (4.4)                      Общественное питание (4.6)</p>

		Обеспечение занятий спортом в помещениях (5.1.2) Площадки для занятий спортом (5.1.3) Вспомогательные виды РИ (Код вида РИ): Службные гаражи (4.9)
--	--	--

**Раздел 2**

<b>Сведения о местоположении границ объекта</b>					
<b>1. Система координат <u>МСК НСО, зона 4</u></b>					
<b>2. Сведения о характерных точках границ объекта</b>					
Обозначение характерных точек границ	Координаты, м		Метод определения координат характерной точки	Средняя квадратическая погрешность положения характерной точки ( Mt ), м	Описание обозначения точки на местности (при наличии)
	X	Y			
1	2	3	4	5	6
1	458235,36	4217211,31	Геодезический метод	0,10	–
2	458232,22	4217209,10	Геодезический метод	0,10	–
3	458227,11	4217191,39	Геодезический метод	0,10	–
4	458225,34	4217185,27	Геодезический метод	0,10	–
5	458224,82	4217181,97	Геодезический метод	0,10	–
6	458223,25	4217177,54	Геодезический метод	0,10	–
7	458181,11	4217187,75	Геодезический метод	0,10	–
8	458176,90	4217169,06	Геодезический метод	0,10	–
9	458216,85	4217159,77	Геодезический метод	0,10	–
10	458215,58	4217156,25	Геодезический метод	0,10	–
11	458208,80	4217137,47	Геодезический метод	0,10	–
12	458238,28	4217120,91	Геодезический метод	0,10	–
13	458241,34	4217119,20	Геодезический метод	0,10	–
14	458242,19	4217118,80	Геодезический метод	0,10	–
15	458260,36	4217154,98	Геодезический метод	0,10	–
16	458268,79	4217171,52	Геодезический метод	0,10	–
17	458277,21	4217188,06	Геодезический метод	0,10	–
18	458261,94	4217196,97	Геодезический метод	0,10	–
1	458235,36	4217211,31	Геодезический метод	0,10	–
<b>3. Сведения о характерных точках части (частей) границы объекта</b>					
Обозначение характерных точек части границы	Координаты, м		Метод определения координат характерной точки	Средняя квадратическая погрешность положения характерной точки ( Mt ), м	Описание обозначения точки на местности (при наличии)
	X	Y			
1	2	3	4	5	6
<b>Часть № –</b>					
–	–	–	–	–	–



**ТЕКСТОВОЕ ОПИСАНИЕ**  
**местоположения границ населенных пунктов,**  
**территориальных зон**

Прохождение границы		Описание прохождения границы
от точки	до точки	
1	2	3
–	–	–

**ГРАФИЧЕСКОЕ ОПИСАНИЕ**  
**местоположения границ населенных пунктов, территориальных**  
**зон, особо охраняемых природных территорий, зон с особыми**  
**условиями использования территории**

**Зона застройки индивидуальными жилыми домами в границах земель населенных пунктов (нЖин-  
Мор10)**

(наименование объекта, местоположение границ  
которого описано (далее - объект))

**Раздел 1**

Сведения об объекте		
№ п/п	Характеристики объекта	Описание характеристик
1	2	3
1	Местоположение объекта	Новосибирская область, район Искитимский, сельсовет Морозовский
2	Площадь объекта +/- величина погрешности определения площади (Р +/- Дельта Р)	676кв.м ± 9кв.м
3	Иные характеристики объекта	<p>Основные виды РИ (Код вида РИ): Для индивидуального жилищного строительства (2.1)  Для ведения личного подсобного хозяйства (приусадебный земельный участок) (2.2)  Блокированная жилая застройка (2.3)  Здравоохранение (3.4)  Амбулаторно-поликлиническое обслуживание (3.4.1)  Дошкольное, начальное и среднее общее образование (3.5.1)  Культурное развитие (3.6)  Объекты культурно-досуговой деятельности (3.6.1)  Земельные участки (территории) общего пользования (12.0)  Улично-дорожная сеть (12.0.1)  Благоустройство территории (12.0.2)  Условно разрешенные виды РИ (Код вида РИ): Малоэтажная многоквартирная жилая застройка (2.1.1)  Обслуживание жилой застройки (2.7)  Хранение автотранспорта (2.7.1)  Коммунальное обслуживание (3.1)  Предоставление коммунальных услуг (3.1.1)  Административные здания организаций, обеспечивающих предоставление коммунальных услуг (3.1.2)  Социальное обслуживание (3.2)  Бытовое обслуживание (3.3)  Религиозное использование (3.7)  Амбулаторное ветеринарное обслуживание (3.10.1)  Деловое управление (4.1)  Рынки (4.3)  Магазины (4.4)  Общественное питание (4.6)</p>



		Обеспечение занятий спортом в помещениях (5.1.2) Площадки для занятий спортом (5.1.3) Вспомогательные виды РИ (Код вида РИ): Службные гаражи (4.9)
--	--	--

**Раздел 2**

<b>Сведения о местоположении границ объекта</b>					
<b>1. Система координат <u>МСК НСО, зона 4</u></b>					
<b>2. Сведения о характерных точках границ объекта</b>					
Обозначение характерных точек границ	Координаты, м		Метод определения координат характерной точки	Средняя квадратическая погрешность положения характерной точки ( Mt ), м	Описание обозначения точки на местности (при наличии)
	X	Y			
1	2	3	4	5	6
1	458199,10	4217138,60	Геодезический метод	0,10	–
2	458184,23	4217109,79	Геодезический метод	0,10	–
3	458175,66	4217092,09	Геодезический метод	0,10	–
4	458184,31	4217088,55	Геодезический метод	0,10	–
5	458205,52	4217130,82	Геодезический метод	0,10	–
6	458235,88	4217116,02	Геодезический метод	0,10	–
7	458238,07	4217120,47	Геодезический метод	0,10	–
8	458208,10	4217135,97	Геодезический метод	0,10	–
1	458199,10	4217138,60	Геодезический метод	0,10	–
<b>3. Сведения о характерных точках части (частей) границы объекта</b>					
Обозначение характерных точек части границы	Координаты, м		Метод определения координат характерной точки	Средняя квадратическая погрешность положения характерной точки ( Mt ), м	Описание обозначения точки на местности (при наличии)
	X	Y			
1	2	3	4	5	6
<b>Часть № –</b>					
–	–	–	–	–	–



**ТЕКСТОВОЕ ОПИСАНИЕ**  
**местоположения границ населенных пунктов,**  
**территориальных зон**

Прохождение границы		Описание прохождения границы
от точки	до точки	
1	2	3
–	–	–

**ГРАФИЧЕСКОЕ ОПИСАНИЕ**  
**местоположения границ населенных пунктов, территориальных зон, особо охраняемых природных территорий, зон с особыми условиями использования территории**

**Зона застройки индивидуальными жилыми домами в границах земель населенных пунктов (нЖин-НК)**

(наименование объекта, местоположение границ которого описано (далее - объект))

**Раздел 1**

**Сведения об объекте**

№ п/п	Характеристики объекта	Описание характеристик
1	2	3
1.	Местоположение объекта	Новосибирская область, район Искитимский, сельсовет Морозовский
2.	Площадь объекта +/- величина погрешности определения площади (Р +/- Дельта Р)	367913 +/- 212 м <sup>2</sup>
3.	Иные характеристики объекта	<p>Основные виды РИ (Код вида РИ): Для индивидуального жилищного строительства (2.1)            Для ведения личного подсобного хозяйства (приусадебный земельный участок) (2.2)            Блокированная жилая застройка (2.3)            Здравоохранение (3.4)            Амбулаторно-поликлиническое обслуживание (3.4.1)            Дошкольное, начальное и среднее общее образование (3.5.1)            Культурное развитие (3.6)            Объекты культурно-досуговой деятельности (3.6.1)            Земельные участки (территории) общего пользования (12.0)            Улично-дорожная сеть (12.0.1)            Благоустройство территории (12.0.2)            Условно разрешенные виды РИ (Код вида РИ): Малоэтажная многоквартирная жилая застройка (2.1.1)            Обслуживание жилой застройки (2.7)            Хранение автотранспорта (2.7.1)            Коммунальное обслуживание (3.1)            Предоставление коммунальных услуг (3.1.1)            Административные здания организаций, обеспечивающих предоставление коммунальных услуг (3.1.2)            Социальное обслуживание (3.2)            Бытовое обслуживание (3.3)            Религиозное использование (3.7)            Амбулаторное ветеринарное обслуживание (3.10.1)            Деловое управление (4.1)            Рынки (4.3)            Магазины (4.4)            Общественное питание (4.6)            Обеспечение занятий спортом в помещениях (5.1.2)            Площадки для занятий спортом (5.1.3)</p>

## Раздел 2

### Сведения о местоположении границ объекта

1. Система координат МСК НСО, зона 4

2. Сведения о характерных точках границ объекта

Обозначение характерных точек границ	Координаты, м		Метод определения координат характерной точки	Средняя квадратическая погрешность положения характерной точки (Mt), м	Описание обозначения точки на местности (при наличии)
	X	Y			
1	2	3	4	5	6
1	465080.18	4228703.39	Геодезический метод	0.10	-
2	465027.27	4228716.95	Геодезический метод	0.10	-
3	465024.20	4228717.78	Геодезический метод	0.10	-
4	465009.32	4228715.44	Геодезический метод	0.10	-
5	464995.14	4228710.14	Геодезический метод	0.10	-
6	464984.61	4228703.96	Геодезический метод	0.10	-
7	464979.90	4228701.12	Геодезический метод	0.10	-
8	464976.45	4228696.23	Геодезический метод	0.10	-
9	464972.58	4228693.56	Геодезический метод	0.10	-
10	464954.40	4228691.22	Геодезический метод	0.10	-
11	464936.42	4228688.73	Геодезический метод	0.10	-
12	464930.65	4228703.32	Геодезический метод	0.10	-
13	464910.49	4228701.35	Геодезический метод	0.10	-
14	464895.14	4228707.45	Геодезический метод	0.10	-
15	464904.76	4228713.99	Геодезический метод	0.10	-
16	464889.91	4228728.22	Геодезический метод	0.10	-
17	464885.52	4228723.60	Геодезический метод	0.10	-
18	464872.65	4228713.15	Геодезический метод	0.10	-
19	464850.77	4228739.62	Геодезический метод	0.10	-
20	464832.90	4228725.65	Геодезический метод	0.10	-
21	464828.72	4228730.11	Геодезический метод	0.10	-

22	464810.24	4228744.78	Геодезический метод	0.10	-
----	-----------	------------	---------------------	------	---

2. Сведения о характерных точках границ объекта

Обозначение характерных точек границ	Координаты, м		Метод определения координат характерной точки	Средняя квадратическая погрешность положения характерной точки (Mt), м	Описание обозначения точки на местности (при наличии)
	X	Y			
1	2	3	4	5	6
23	464789.88	4228761.02	Геодезический метод	0.10	-
24	464775.71	4228772.48	Геодезический метод	0.10	-
25	464749.51	4228746.58	Геодезический метод	0.10	-
26	464746.06	4228741.73	Геодезический метод	0.10	-
27	464727.60	4228759.32	Геодезический метод	0.10	-
28	464710.92	4228752.86	Геодезический метод	0.10	-
29	464734.71	4228726.40	Геодезический метод	0.10	-
30	464721.83	4228693.36	Геодезический метод	0.10	-
31	464731.20	4228673.78	Геодезический метод	0.10	-
32	464716.26	4228664.48	Геодезический метод	0.10	-
33	464692.31	4228647.05	Геодезический метод	0.10	-
34	464680.57	4228649.03	Геодезический метод	0.10	-
35	464672.11	4228648.33	Геодезический метод	0.10	-
36	464662.74	4228652.74	Геодезический метод	0.10	-
37	464629.57	4228633.18	Геодезический метод	0.10	-
38	464577.96	4228600.29	Геодезический метод	0.10	-
39	464541.74	4228576.05	Геодезический метод	0.10	-
40	464534.12	4228587.49	Геодезический метод	0.10	-
41	464518.76	4228591.91	Геодезический метод	0.10	-
42	464505.81	4228615.57	Геодезический метод	0.10	-
43	464488.09	4228614.03	Геодезический метод	0.10	-
44	464502.86	4228590.38	Геодезический метод	0.10	-
45	464491.00	4228586.39	Геодезический метод	0.10	-
46	464499.11	4228562.92	Геодезический метод	0.10	-

47	464504.53	4228530.92	Геодезический метод	0.10	-
----	-----------	------------	---------------------	------	---

2. Сведения о характерных точках границ объекта

Обозначение характерных точек границ	Координаты, м		Метод определения координат характерной точки	Средняя квадратическая погрешность положения характерной точки (Mt), м	Описание обозначения точки на местности (при наличии)
	X	Y			
1	2	3	4	5	6
48	464515.95	4228487.03	Геодезический метод	0.10	-
49	464546.16	4228496.71	Геодезический метод	0.10	-
50	464543.11	4228508.96	Геодезический метод	0.10	-
51	464583.93	4228518.03	Геодезический метод	0.10	-
52	464586.08	4228515.99	Геодезический метод	0.10	-
53	464598.04	4228523.03	Геодезический метод	0.10	-
54	464604.55	4228513.34	Геодезический метод	0.10	-
55	464635.91	4228532.06	Геодезический метод	0.10	-
56	464680.61	4228564.65	Геодезический метод	0.10	-
57	464684.41	4228569.81	Геодезический метод	0.10	-
58	464705.61	4228583.86	Геодезический метод	0.10	-
59	464720.46	4228598.00	Геодезический метод	0.10	-
60	464746.92	4228623.16	Геодезический метод	0.10	-
61	464767.76	4228639.78	Геодезический метод	0.10	-
62	464786.57	4228649.31	Геодезический метод	0.10	-
63	464786.76	4228648.50	Геодезический метод	0.10	-
64	464789.96	4228642.99	Геодезический метод	0.10	-
65	464774.49	4228629.64	Геодезический метод	0.10	-
66	464757.29	4228616.86	Геодезический метод	0.10	-
67	464735.09	4228592.20	Геодезический метод	0.10	-
68	464717.21	4228575.98	Геодезический метод	0.10	-
69	464716.44	4228576.39	Геодезический метод	0.10	-
70	464715.58	4228575.60	Геодезический метод	0.10	-
71	464713.81	4228574.14	Геодезический метод	0.10	-



72	464698.44	4228559.43	Геодезический метод	0.10	-
----	-----------	------------	---------------------	------	---

2. Сведения о характерных точках границ объекта

Обозначение характерных точек границ	Координаты, м		Метод определения координат характерной точки	Средняя квадратическая погрешность положения характерной точки (Mt), м	Описание обозначения точки на местности (при наличии)
	X	Y			
1	2	3	4	5	6
73	464696.52	4228561.93	Геодезический метод	0.10	-
74	464690.02	4228556.25	Геодезический метод	0.10	-
75	464664.22	4228537.14	Геодезический метод	0.10	-
76	464644.87	4228522.53	Геодезический метод	0.10	-
77	464624.47	4228510.02	Геодезический метод	0.10	-
78	464613.76	4228503.69	Геодезический метод	0.10	-
79	464525.80	4228470.74	Геодезический метод	0.10	-
80	464542.65	4228425.75	Геодезический метод	0.10	-
81	464641.33	4228465.02	Геодезический метод	0.10	-
82	464681.02	4228475.45	Геодезический метод	0.10	-
83	464702.54	4228491.70	Геодезический метод	0.10	-
84	464707.87	4228485.38	Геодезический метод	0.10	-
85	464735.90	4228506.47	Геодезический метод	0.10	-
86	464743.99	4228494.22	Геодезический метод	0.10	-
87	464765.47	4228506.74	Геодезический метод	0.10	-
88	464771.91	4228498.23	Геодезический метод	0.10	-
89	464793.88	4228512.42	Геодезический метод	0.10	-
90	464785.29	4228524.13	Геодезический метод	0.10	-
91	464810.58	4228540.39	Геодезический метод	0.10	-
92	464802.62	4228552.87	Геодезический метод	0.10	-
93	464822.29	4228564.69	Геодезический метод	0.10	-
94	464826.97	4228567.70	Геодезический метод	0.10	-
95	464850.67	4228514.36	Геодезический метод	0.10	-
96	464885.01	4228525.98	Геодезический метод	0.10	-

97	464881.25	4228534.89	Геодезический метод	0.10	-
----	-----------	------------	---------------------	------	---

2. Сведения о характерных точках границ объекта

Обозначение характерных точек границ	Координаты, м		Метод определения координат характерной точки	Средняя квадратическая погрешность положения характерной точки (Mt), м	Описание обозначения точки на местности (при наличии)
	X	Y			
1	2	3	4	5	6
98	464894.36	4228544.03	Геодезический метод	0.10	-
99	464867.66	4228582.23	Геодезический метод	0.10	-
100	464862.55	4228579.22	Геодезический метод	0.10	-
101	464855.61	4228595.67	Геодезический метод	0.10	-
102	464861.25	4228600.04	Геодезический метод	0.10	-
103	464822.43	4228653.59	Геодезический метод	0.10	-
104	464812.90	4228666.71	Геодезический метод	0.10	-
105	464827.55	4228676.39	Геодезический метод	0.10	-
106	464828.10	4228676.57	Геодезический метод	0.10	-
107	464838.27	4228661.20	Геодезический метод	0.10	-
108	464864.55	4228621.48	Геодезический метод	0.10	-
109	464895.08	4228640.61	Геодезический метод	0.10	-
110	464899.58	4228640.10	Геодезический метод	0.10	-
111	464942.53	4228655.80	Геодезический метод	0.10	-
112	464944.85	4228649.98	Геодезический метод	0.10	-
113	464957.38	4228621.24	Геодезический метод	0.10	-
114	464973.65	4228596.79	Геодезический метод	0.10	-
115	465052.08	4228649.28	Геодезический метод	0.10	-
1	465080.18	4228703.39	Геодезический метод	0.10	-
116	463878.40	4228533.51	Геодезический метод	0.10	-
117	463873.64	4228536.83	Геодезический метод	0.10	-
118	463848.99	4228551.99	Геодезический метод	0.10	-
119	463841.41	4228558.11	Геодезический метод	0.10	-
120	463794.89	4228500.76	Геодезический метод	0.10	-

121	463743.44	4228541.09	Геодезический метод	0.10	-
-----	-----------	------------	---------------------	------	---

2. Сведения о характерных точках границ объекта

Обозначение характерных точек границ	Координаты, м		Метод определения координат характерной точки	Средняя квадратическая погрешность положения характерной точки (Mt), м	Описание обозначения точки на местности (при наличии)
	X	Y			
1	2	3	4	5	6
122	463707.53	4228551.69	Геодезический метод	0.10	-
123	463606.20	4228577.85	Геодезический метод	0.10	-
124	463486.99	4228656.74	Геодезический метод	0.10	-
125	463466.76	4228670.50	Геодезический метод	0.10	-
126	463430.02	4228695.55	Геодезический метод	0.10	-
127	463461.06	4228733.06	Геодезический метод	0.10	-
128	463415.10	4228740.99	Геодезический метод	0.10	-
129	463414.68	4228740.55	Геодезический метод	0.10	-
130	463365.18	4228687.63	Геодезический метод	0.10	-
131	463306.53	4228742.15	Геодезический метод	0.10	-
132	463280.13	4228713.75	Геодезический метод	0.10	-
133	463299.09	4228682.40	Геодезический метод	0.10	-
134	463327.61	4228646.64	Геодезический метод	0.10	-
135	463350.90	4228627.82	Геодезический метод	0.10	-
136	463409.12	4228584.65	Геодезический метод	0.10	-
137	463445.18	4228567.38	Геодезический метод	0.10	-
138	463481.56	4228550.36	Геодезический метод	0.10	-
139	463514.11	4228539.38	Геодезический метод	0.10	-
140	463582.32	4228519.36	Геодезический метод	0.10	-
141	463606.24	4228510.17	Геодезический метод	0.10	-
142	463637.63	4228496.36	Геодезический метод	0.10	-
143	463681.84	4228470.24	Геодезический метод	0.10	-
144	463703.64	4228454.73	Геодезический метод	0.10	-
145	463718.91	4228448.99	Геодезический метод	0.10	-

146	463726.09	4228460.41	Геодезический метод	0.10	-
-----	-----------	------------	---------------------	------	---

2. Сведения о характерных точках границ объекта

Обозначение характерных точек границ	Координаты, м		Метод определения координат характерной точки	Средняя квадратическая погрешность положения характерной точки (Mt), м	Описание обозначения точки на местности (при наличии)
	X	Y			
1	2	3	4	5	6
147	463739.61	4228454.15	Геодезический метод	0.10	-
148	463785.53	4228421.86	Геодезический метод	0.10	-
149	463794.92	4228431.35	Геодезический метод	0.10	-
150	463799.41	4228428.49	Геодезический метод	0.10	-
151	463835.03	4228469.20	Геодезический метод	0.10	-
152	463856.47	4228491.26	Геодезический метод	0.10	-
153	463862.73	4228498.94	Геодезический метод	0.10	-
154	463870.31	4228516.62	Геодезический метод	0.10	-
155	463873.91	4228526.84	Геодезический метод	0.10	-
116	463878.40	4228533.51	Геодезический метод	0.10	-
156	464448.62	4228468.94	Геодезический метод	0.10	-
157	464380.88	4228557.13	Геодезический метод	0.10	-
158	464342.27	4228529.68	Геодезический метод	0.10	-
159	464364.63	4228504.48	Геодезический метод	0.10	-
160	464327.41	4228471.15	Геодезический метод	0.10	-
161	464312.24	4228487.58	Геодезический метод	0.10	-
162	464287.16	4228469.58	Геодезический метод	0.10	-
163	464276.59	4228480.53	Геодезический метод	0.10	-
164	464261.09	4228469.91	Геодезический метод	0.10	-
165	464288.99	4228409.23	Геодезический метод	0.10	-
166	464257.36	4228384.52	Геодезический метод	0.10	-
167	464249.60	4228392.80	Геодезический метод	0.10	-
168	464215.05	4228429.65	Геодезический метод	0.10	-
169	464191.30	4228403.95	Геодезический метод	0.10	-

170	464181.10	4228346.35	Геодезический метод	0.10	-
-----	-----------	------------	---------------------	------	---

2. Сведения о характерных точках границ объекта

Обозначение характерных точек границ	Координаты, м		Метод определения координат характерной точки	Средняя квадратическая погрешность положения характерной точки (Mt), м	Описание обозначения точки на местности (при наличии)
	X	Y			
1	2	3	4	5	6
171	464178.65	4228316.95	Геодезический метод	0.10	-
172	464181.55	4228290.95	Геодезический метод	0.10	-
173	464190.95	4228262.65	Геодезический метод	0.10	-
174	464203.68	4228241.56	Геодезический метод	0.10	-
175	464218.16	4228251.48	Геодезический метод	0.10	-
176	464258.68	4228289.20	Геодезический метод	0.10	-
177	464306.82	4228239.64	Геодезический метод	0.10	-
178	464322.68	4228253.62	Геодезический метод	0.10	-
179	464295.79	4228282.14	Геодезический метод	0.10	-
180	464287.49	4228290.89	Геодезический метод	0.10	-
181	464273.18	4228306.00	Геодезический метод	0.10	-
182	464272.87	4228307.05	Геодезический метод	0.10	-
183	464283.79	4228316.75	Геодезический метод	0.10	-
184	464294.69	4228326.65	Геодезический метод	0.10	-
185	464296.43	4228323.95	Геодезический метод	0.10	-
186	464301.12	4228316.67	Геодезический метод	0.10	-
187	464328.64	4228335.20	Геодезический метод	0.10	-
188	464323.51	4228344.79	Геодезический метод	0.10	-
189	464350.42	4228372.69	Геодезический метод	0.10	-
190	464421.26	4228440.90	Геодезический метод	0.10	-
191	464415.58	4228447.04	Геодезический метод	0.10	-
156	464448.62	4228468.94	Геодезический метод	0.10	-
192	464131.12	4228436.70	Геодезический метод	0.10	-
193	464121.08	4228446.86	Геодезический метод	0.10	-

194	464127.97	4228461.51	Геодезический метод	0.10	-
-----	-----------	------------	---------------------	------	---

2. Сведения о характерных точках границ объекта

Обозначение характерных точек границ	Координаты, м		Метод определения координат характерной точки	Средняя квадратическая погрешность положения характерной точки (Mt), м	Описание обозначения точки на местности (при наличии)
	X	Y			
1	2	3	4	5	6
195	464112.38	4228486.21	Геодезический метод	0.10	-
196	463963.95	4228473.80	Геодезический метод	0.10	-
197	463887.22	4228527.35	Геодезический метод	0.10	-
198	463881.99	4228519.01	Геодезический метод	0.10	-
199	463866.92	4228494.87	Геодезический метод	0.10	-
200	463840.75	4228461.72	Геодезический метод	0.10	-
201	463827.16	4228444.41	Геодезический метод	0.10	-
202	463797.09	4228411.34	Геодезический метод	0.10	-
203	463838.01	4228374.86	Геодезический метод	0.10	-
204	463879.48	4228392.84	Геодезический метод	0.10	-
205	463893.35	4228392.94	Геодезический метод	0.10	-
206	463917.56	4228394.45	Геодезический метод	0.10	-
207	463944.48	4228403.83	Геодезический метод	0.10	-
208	463967.93	4228414.09	Геодезический метод	0.10	-
209	463991.63	4228418.79	Геодезический метод	0.10	-
210	464008.54	4228419.05	Геодезический метод	0.10	-
211	464026.85	4228419.15	Геодезический метод	0.10	-
212	464081.49	4228429.80	Геодезический метод	0.10	-
213	464083.51	4228421.58	Геодезический метод	0.10	-
214	464050.24	4228413.03	Геодезический метод	0.10	-
215	464007.03	4228405.43	Геодезический метод	0.10	-
216	463993.04	4228401.73	Геодезический метод	0.10	-
217	463995.81	4228396.45	Геодезический метод	0.10	-
218	463988.02	4228388.52	Геодезический метод	0.10	-

219	463986.83	4228392.75	Геодезический метод	0.10	-
-----	-----------	------------	---------------------	------	---

2. Сведения о характерных точках границ объекта

Обозначение характерных точек границ	Координаты, м		Метод определения координат характерной точки	Средняя квадратическая погрешность положения характерной точки (Mt), м	Описание обозначения точки на местности (при наличии)
	X	Y			
1	2	3	4	5	6
220	463968.87	4228376.37	Геодезический метод	0.10	-
221	463977.32	4228356.83	Геодезический метод	0.10	-
222	463969.92	4228351.01	Геодезический метод	0.10	-
223	463989.34	4228329.88	Геодезический метод	0.10	-
224	464005.71	4228337.81	Геодезический метод	0.10	-
225	464015.75	4228333.32	Геодезический метод	0.10	-
226	464047.05	4228351.01	Геодезический метод	0.10	-
227	464074.39	4228330.94	Геодезический метод	0.10	-
228	464083.01	4228336.64	Геодезический метод	0.10	-
229	464112.34	4228391.44	Геодезический метод	0.10	-
230	464112.28	4228394.16	Геодезический метод	0.10	-
192	464131.12	4228436.70	Геодезический метод	0.10	-
231	463799.37	4228020.00	Геодезический метод	0.10	-
232	463779.03	4228037.88	Геодезический метод	0.10	-
233	463756.03	4228050.72	Геодезический метод	0.10	-
234	463710.01	4228105.55	Геодезический метод	0.10	-
235	463676.34	4228085.92	Геодезический метод	0.10	-
236	463653.05	4228070.97	Геодезический метод	0.10	-
237	463608.66	4228030.18	Геодезический метод	0.10	-
238	463577.70	4228015.40	Геодезический метод	0.10	-
239	463586.77	4227979.07	Геодезический метод	0.10	-
240	463588.70	4227971.15	Геодезический метод	0.10	-
241	463597.73	4227933.11	Геодезический метод	0.10	-
242	463648.73	4227941.77	Геодезический метод	0.10	-

243	463672.11	4227947.12	Геодезический метод	0.10	-
-----	-----------	------------	---------------------	------	---

2. Сведения о характерных точках границ объекта					
Обозначение характерных точек границ	Координаты, м		Метод определения координат характерной точки	Средняя квадратическая погрешность положения характерной точки (Mt), м	Описание обозначения точки на местности (при наличии)
	X	Y			
1	2	3	4	5	6
244	463688.80	4227946.14	Геодезический метод	0.10	-
245	463702.26	4227945.60	Геодезический метод	0.10	-
246	463707.08	4227947.95	Геодезический метод	0.10	-
247	463712.02	4227942.14	Геодезический метод	0.10	-
248	463715.24	4227944.04	Геодезический метод	0.10	-
249	463734.97	4227941.23	Геодезический метод	0.10	-
250	463758.01	4227958.22	Геодезический метод	0.10	-
251	463772.01	4227978.56	Геодезический метод	0.10	-
231	463799.37	4228020.00	Геодезический метод	0.10	-
252	464297.24	4228229.93	Геодезический метод	0.10	-
253	464258.92	4228278.68	Геодезический метод	0.10	-
254	464242.95	4228262.04	Геодезический метод	0.10	-
255	464220.94	4228243.67	Геодезический метод	0.10	-
256	464225.40	4228239.20	Геодезический метод	0.10	-
257	464217.47	4228232.44	Геодезический метод	0.10	-
258	464216.02	4228231.95	Геодезический метод	0.10	-
259	464202.52	4228221.00	Геодезический метод	0.10	-
260	464188.96	4228210.22	Геодезический метод	0.10	-
261	464141.96	4228174.41	Геодезический метод	0.10	-
262	464136.04	4228183.91	Геодезический метод	0.10	-
263	464114.06	4228171.45	Геодезический метод	0.10	-
264	464110.41	4228179.75	Геодезический метод	0.10	-
265	464129.98	4228188.01	Геодезический метод	0.10	-
266	464121.04	4228203.23	Геодезический метод	0.10	-



267	464116.10	4228200.70	Геодезический метод	0.10	-
-----	-----------	------------	---------------------	------	---

2. Сведения о характерных точках границ объекта

Обозначение характерных точек границ	Координаты, м		Метод определения координат характерной точки	Средняя квадратическая погрешность положения характерной точки (Mt), м	Описание обозначения точки на местности (при наличии)
	X	Y			
1	2	3	4	5	6
268	464083.65	4228193.55	Геодезический метод	0.10	-
269	464080.50	4228193.25	Геодезический метод	0.10	-
270	464078.45	4228193.15	Геодезический метод	0.10	-
271	464075.20	4228193.40	Геодезический метод	0.10	-
272	464066.45	4228194.85	Геодезический метод	0.10	-
273	464052.31	4228185.18	Геодезический метод	0.10	-
274	464052.34	4228180.35	Геодезический метод	0.10	-
275	464070.20	4228149.29	Геодезический метод	0.10	-
276	464088.78	4228161.12	Геодезический метод	0.10	-
277	464094.02	4228149.56	Геодезический метод	0.10	-
278	464096.89	4228143.45	Геодезический метод	0.10	-
279	464129.27	4228161.70	Геодезический метод	0.10	-
280	464200.16	4228081.80	Геодезический метод	0.10	-
281	464265.25	4228141.62	Геодезический метод	0.10	-
282	464253.19	4228152.55	Геодезический метод	0.10	-
283	464283.27	4228184.45	Геодезический метод	0.10	-
284	464295.87	4228197.82	Геодезический метод	0.10	-
285	464281.61	4228213.68	Геодезический метод	0.10	-
252	464297.24	4228229.93	Геодезический метод	0.10	-
286	464104.19	4228045.32	Геодезический метод	0.10	-
287	464045.34	4228115.35	Геодезический метод	0.10	-
288	464037.80	4228107.71	Геодезический метод	0.10	-
289	464016.98	4228086.16	Геодезический метод	0.10	-
290	464012.73	4228082.38	Геодезический метод	0.10	-

291	464007.94	4228087.81	Геодезический метод	0.10	-
-----	-----------	------------	---------------------	------	---

2. Сведения о характерных точках границ объекта

Обозначение характерных точек границ	Координаты, м		Метод определения координат характерной точки	Средняя квадратическая погрешность положения характерной точки (Mt), м	Описание обозначения точки на местности (при наличии)
	X	Y			
1	2	3	4	5	6
292	463978.80	4228069.95	Геодезический метод	0.10	-
293	463990.75	4228057.40	Геодезический метод	0.10	-
294	463985.30	4228052.24	Геодезический метод	0.10	-
295	463969.97	4228036.70	Геодезический метод	0.10	-
296	463972.30	4228033.38	Геодезический метод	0.10	-
297	463959.06	4228019.62	Геодезический метод	0.10	-
298	463954.25	4228008.37	Геодезический метод	0.10	-
299	463951.14	4228005.40	Геодезический метод	0.10	-
300	463923.46	4227981.17	Геодезический метод	0.10	-
301	463927.77	4227969.10	Геодезический метод	0.10	-
302	463945.90	4227947.20	Геодезический метод	0.10	-
303	463942.95	4227941.77	Геодезический метод	0.10	-
304	463947.95	4227936.67	Геодезический метод	0.10	-
305	463962.35	4227922.47	Геодезический метод	0.10	-
306	463965.25	4227923.27	Геодезический метод	0.10	-
307	463999.09	4227878.94	Геодезический метод	0.10	-
308	464027.67	4227914.04	Геодезический метод	0.10	-
309	463975.13	4227976.65	Геодезический метод	0.10	-
310	463979.59	4227980.00	Геодезический метод	0.10	-
311	464001.31	4227954.60	Геодезический метод	0.10	-
312	464020.19	4227932.85	Геодезический метод	0.10	-
313	464046.15	4227953.24	Геодезический метод	0.10	-
314	464021.56	4227977.94	Геодезический метод	0.10	-
315	464014.80	4227986.54	Геодезический метод	0.10	-

316	464041.12	4228008.20	Геодезический метод	0.10	-
-----	-----------	------------	---------------------	------	---

2. Сведения о характерных точках границ объекта

Обозначение характерных точек границ	Координаты, м		Метод определения координат характерной точки	Средняя квадратическая погрешность положения характерной точки (Mt), м	Описание обозначения точки на местности (при наличии)
	X	Y			
1	2	3	4	5	6
317	464027.97	4228022.31	Геодезический метод	0.10	-
318	464026.86	4228023.43	Геодезический метод	0.10	-
319	464022.96	4228023.58	Геодезический метод	0.10	-
320	464017.34	4228021.62	Геодезический метод	0.10	-
321	464037.68	4228055.24	Геодезический метод	0.10	-
322	464072.54	4228017.93	Геодезический метод	0.10	-
323	464077.33	4228022.02	Геодезический метод	0.10	-
286	464104.19	4228045.32	Геодезический метод	0.10	-
324	463850.34	4227824.02	Геодезический метод	0.10	-
325	463846.32	4227830.86	Геодезический метод	0.10	-
326	463828.68	4227861.26	Геодезический метод	0.10	-
327	463815.22	4227884.39	Геодезический метод	0.10	-
328	463812.33	4227889.37	Геодезический метод	0.10	-
329	463804.75	4227885.14	Геодезический метод	0.10	-
330	463804.80	4227882.20	Геодезический метод	0.10	-
331	463800.73	4227879.80	Геодезический метод	0.10	-
332	463796.75	4227883.60	Геодезический метод	0.10	-
333	463781.97	4227877.48	Геодезический метод	0.10	-
334	463786.32	4227870.51	Геодезический метод	0.10	-
335	463758.50	4227857.27	Геодезический метод	0.10	-
336	463748.59	4227848.96	Геодезический метод	0.10	-
337	463747.05	4227850.86	Геодезический метод	0.10	-
338	463745.41	4227851.86	Геодезический метод	0.10	-
339	463719.37	4227834.31	Геодезический метод	0.10	-

340	463719.14	4227833.42	Геодезический метод	0.10	-
-----	-----------	------------	---------------------	------	---

2. Сведения о характерных точках границ объекта

Обозначение характерных точек границ	Координаты, м		Метод определения координат характерной точки	Средняя квадратическая погрешность положения характерной точки (Mt), м	Описание обозначения точки на местности (при наличии)
	X	Y			
1	2	3	4	5	6
341	463709.17	4227826.61	Геодезический метод	0.10	-
342	463710.71	4227822.24	Геодезический метод	0.10	-
343	463700.96	4227806.02	Геодезический метод	0.10	-
344	463699.13	4227793.10	Геодезический метод	0.10	-
345	463699.63	4227786.40	Геодезический метод	0.10	-
346	463701.68	4227760.50	Геодезический метод	0.10	-
347	463701.26	4227743.85	Геодезический метод	0.10	-
348	463733.56	4227700.29	Геодезический метод	0.10	-
349	463736.30	4227696.60	Геодезический метод	0.10	-
350	463774.08	4227717.17	Геодезический метод	0.10	-
351	463774.85	4227725.89	Геодезический метод	0.10	-
352	463814.45	4227753.29	Геодезический метод	0.10	-
353	463796.63	4227781.59	Геодезический метод	0.10	-
354	463791.94	4227788.48	Геодезический метод	0.10	-
355	463824.15	4227811.14	Геодезический метод	0.10	-
324	463850.34	4227824.02	Геодезический метод	0.10	-
356	463648.01	4227798.88	Геодезический метод	0.10	-
357	463629.33	4227819.68	Геодезический метод	0.10	-
358	463594.13	4227782.99	Геодезический метод	0.10	-
359	463556.31	4227760.25	Геодезический метод	0.10	-
360	463546.67	4227764.06	Геодезический метод	0.10	-
361	463542.22	4227760.99	Геодезический метод	0.10	-
362	463540.43	4227762.99	Геодезический метод	0.10	-
363	463504.27	4227736.37	Геодезический метод	0.10	-

364	463527.22	4227700.19	Геодезический метод	0.10	-
-----	-----------	------------	---------------------	------	---

2. Сведения о характерных точках границ объекта

Обозначение характерных точек границ	Координаты, м		Метод определения координат характерной точки	Средняя квадратическая погрешность положения характерной точки (Mt), м	Описание обозначения точки на местности (при наличии)
	X	Y			
1	2	3	4	5	6
365	463528.50	4227697.43	Геодезический метод	0.10	-
366	463563.80	4227658.61	Геодезический метод	0.10	-
367	463596.25	4227622.93	Геодезический метод	0.10	-
368	463619.00	4227642.55	Геодезический метод	0.10	-
369	463638.73	4227659.60	Геодезический метод	0.10	-
370	463604.85	4227697.70	Геодезический метод	0.10	-
371	463575.94	4227730.23	Геодезический метод	0.10	-
372	463579.32	4227733.75	Геодезический метод	0.10	-
373	463577.87	4227735.42	Геодезический метод	0.10	-
374	463599.61	4227756.01	Геодезический метод	0.10	-
375	463638.09	4227789.75	Геодезический метод	0.10	-
356	463648.01	4227798.88	Геодезический метод	0.10	-
376	463247.32	4228724.03	Геодезический метод	0.10	-
377	463232.02	4228742.35	Геодезический метод	0.10	-
378	463214.91	4228759.35	Геодезический метод	0.10	-
379	463200.38	4228770.67	Геодезический метод	0.10	-
380	463193.20	4228769.57	Геодезический метод	0.10	-
381	463163.27	4228725.62	Геодезический метод	0.10	-
382	463150.17	4228679.58	Геодезический метод	0.10	-
383	463146.32	4228641.10	Геодезический метод	0.10	-
384	463148.87	4228638.27	Геодезический метод	0.10	-
385	463175.14	4228625.54	Геодезический метод	0.10	-
386	463177.76	4228630.06	Геодезический метод	0.10	-
387	463200.84	4228669.87	Геодезический метод	0.10	-

388	463221.88	4228696.61	Геодезический метод	0.10	-
-----	-----------	------------	---------------------	------	---

2. Сведения о характерных точках границ объекта

Обозначение характерных точек границ	Координаты, м		Метод определения координат характерной точки	Средняя квадратическая погрешность положения характерной точки (Mt), м	Описание обозначения точки на местности (при наличии)
	X	Y			
1	2	3	4	5	6
389	463236.95	4228712.71	Геодезический метод	0.10	-
376	463247.32	4228724.03	Геодезический метод	0.10	-
390	463402.88	4228573.32	Геодезический метод	0.10	-
391	463382.61	4228587.79	Геодезический метод	0.10	-
392	463353.82	4228606.80	Геодезический метод	0.10	-
393	463352.17	4228613.82	Геодезический метод	0.10	-
394	463335.66	4228589.50	Геодезический метод	0.10	-
395	463297.97	4228520.22	Геодезический метод	0.10	-
396	463353.72	4228484.93	Геодезический метод	0.10	-
390	463402.88	4228573.32	Геодезический метод	0.10	-
397	463691.40	4227763.84	Геодезический метод	0.10	-
398	463685.33	4227795.03	Геодезический метод	0.10	-
399	463681.98	4227803.73	Геодезический метод	0.10	-
400	463667.32	4227793.31	Геодезический метод	0.10	-
401	463642.67	4227775.13	Геодезический метод	0.10	-
402	463629.01	4227764.70	Геодезический метод	0.10	-
403	463598.07	4227733.63	Геодезический метод	0.10	-
404	463594.92	4227726.94	Геодезический метод	0.10	-
405	463656.34	4227658.56	Геодезический метод	0.10	-
406	463686.62	4227705.37	Геодезический метод	0.10	-
407	463682.36	4227708.98	Геодезический метод	0.10	-
408	463668.47	4227720.73	Геодезический метод	0.10	-
409	463654.97	4227733.85	Геодезический метод	0.10	-
397	463691.40	4227763.84	Геодезический метод	0.10	-

410	463470.79	4228544.73	Геодезический метод	0.10	-
-----	-----------	------------	---------------------	------	---

2. Сведения о характерных точках границ объекта

Обозначение характерных точек границ	Координаты, м		Метод определения координат характерной точки	Средняя квадратическая погрешность положения характерной точки (Mt), м	Описание обозначения точки на местности (при наличии)
	X	Y			
1	2	3	4	5	6
411	463439.41	4228558.86	Геодезический метод	0.10	-
412	463410.51	4228571.20	Геодезический метод	0.10	-
413	463369.72	4228485.74	Геодезический метод	0.10	-
414	463432.12	4228447.35	Геодезический метод	0.10	-
415	463437.27	4228472.74	Геодезический метод	0.10	-
416	463449.29	4228501.81	Геодезический метод	0.10	-
410	463470.79	4228544.73	Геодезический метод	0.10	-
417	465278.68	4228645.74	Геодезический метод	0.10	-
418	465253.25	4228655.83	Геодезический метод	0.10	-
419	465231.72	4228661.54	Геодезический метод	0.10	-
420	465190.29	4228573.59	Геодезический метод	0.10	-
421	465203.75	4228568.46	Геодезический метод	0.10	-
422	465228.54	4228560.25	Геодезический метод	0.10	-
423	465244.85	4228557.47	Геодезический метод	0.10	-
417	465278.68	4228645.74	Геодезический метод	0.10	-
424	463315.58	4228642.22	Геодезический метод	0.10	-
425	463267.08	4228702.20	Геодезический метод	0.10	-
426	463252.98	4228684.77	Геодезический метод	0.10	-
427	463255.93	4228681.85	Геодезический метод	0.10	-
428	463257.23	4228671.47	Геодезический метод	0.10	-
429	463253.85	4228631.93	Геодезический метод	0.10	-
430	463234.52	4228600.94	Геодезический метод	0.10	-
431	463267.32	4228580.94	Геодезический метод	0.10	-
432	463278.19	4228591.10	Геодезический метод	0.10	-

433	463296.64	4228614.91	Геодезический метод	0.10	-
-----	-----------	------------	---------------------	------	---

2. Сведения о характерных точках границ объекта

Обозначение характерных точек границ	Координаты, м		Метод определения координат характерной точки	Средняя квадратическая погрешность положения характерной точки (Mt), м	Описание обозначения точки на местности (при наличии)
	X	Y			
1	2	3	4	5	6
424	463315.58	4228642.22	Геодезический метод	0.10	-
434	463920.71	4227938.40	Геодезический метод	0.10	-
435	463875.93	4228015.58	Геодезический метод	0.10	-
436	463828.70	4227984.27	Геодезический метод	0.10	-
437	463870.17	4227916.71	Геодезический метод	0.10	-
438	463895.94	4227923.05	Геодезический метод	0.10	-
434	463920.71	4227938.40	Геодезический метод	0.10	-
439	463750.50	4227872.51	Геодезический метод	0.10	-
440	463740.10	4227890.45	Геодезический метод	0.10	-
441	463749.31	4227896.79	Геодезический метод	0.10	-
442	463723.75	4227930.82	Геодезический метод	0.10	-
443	463673.94	4227932.15	Геодезический метод	0.10	-
444	463705.29	4227885.84	Геодезический метод	0.10	-
445	463676.36	4227866.16	Геодезический метод	0.10	-
446	463696.71	4227836.09	Геодезический метод	0.10	-
439	463750.50	4227872.51	Геодезический метод	0.10	-
447	463862.39	4228302.93	Геодезический метод	0.10	-
448	463861.04	4228308.05	Геодезический метод	0.10	-
449	463852.24	4228321.19	Геодезический метод	0.10	-
450	463850.85	4228319.94	Геодезический метод	0.10	-
451	463830.69	4228303.88	Геодезический метод	0.10	-
452	463807.50	4228285.05	Геодезический метод	0.10	-
453	463793.55	4228273.72	Геодезический метод	0.10	-
454	463789.53	4228270.46	Геодезический метод	0.10	-



455	463837.99	4228225.39	Геодезический метод	0.10	-
-----	-----------	------------	---------------------	------	---

2. Сведения о характерных точках границ объекта

Обозначение характерных точек границ	Координаты, м		Метод определения координат характерной точки	Средняя квадратическая погрешность положения характерной точки (Mt), м	Описание обозначения точки на местности (при наличии)
	X	Y			
1	2	3	4	5	6
456	463841.21	4228222.58	Геодезический метод	0.10	-
457	463851.01	4228223.55	Геодезический метод	0.10	-
458	463857.27	4228227.83	Геодезический метод	0.10	-
459	463857.45	4228231.66	Геодезический метод	0.10	-
460	463858.50	4228241.66	Геодезический метод	0.10	-
447	463862.39	4228302.93	Геодезический метод	0.10	-
461	463973.22	4228169.35	Геодезический метод	0.10	-
462	463924.12	4228223.97	Геодезический метод	0.10	-
463	463879.53	4228173.36	Геодезический метод	0.10	-
464	463934.24	4228140.25	Геодезический метод	0.10	-
465	463939.15	4228137.28	Геодезический метод	0.10	-
466	463941.77	4228139.75	Геодезический метод	0.10	-
461	463973.22	4228169.35	Геодезический метод	0.10	-
467	463745.56	4228426.23	Геодезический метод	0.10	-
468	463712.57	4228441.29	Геодезический метод	0.10	-
469	463708.58	4228438.70	Геодезический метод	0.10	-
470	463662.86	4228408.06	Геодезический метод	0.10	-
471	463644.75	4228385.22	Геодезический метод	0.10	-
472	463657.96	4228375.71	Геодезический метод	0.10	-
473	463670.41	4228387.42	Геодезический метод	0.10	-
474	463692.56	4228368.69	Геодезический метод	0.10	-
475	463713.57	4228393.54	Геодезический метод	0.10	-
476	463715.83	4228391.28	Геодезический метод	0.10	-
467	463745.56	4228426.23	Геодезический метод	0.10	-

477	464215.82	4228021.49	Геодезический метод	0.10	-
-----	-----------	------------	---------------------	------	---

2. Сведения о характерных точках границ объекта

Обозначение характерных точек границ	Координаты, м		Метод определения координат характерной точки	Средняя квадратическая погрешность положения характерной точки (Mt), м	Описание обозначения точки на местности (при наличии)
	X	Y			
1	2	3	4	5	6
478	464190.06	4228057.41	Геодезический метод	0.10	-
479	464126.15	4227994.28	Геодезический метод	0.10	-
480	464150.31	4227971.83	Геодезический метод	0.10	-
477	464215.82	4228021.49	Геодезический метод	0.10	-
481	463192.89	4228795.49	Геодезический метод	0.10	-
482	463174.42	4228809.86	Геодезический метод	0.10	-
483	463170.74	4228806.80	Геодезический метод	0.10	-
484	463155.84	4228821.19	Геодезический метод	0.10	-
485	463140.10	4228802.43	Геодезический метод	0.10	-
486	463151.93	4228791.04	Геодезический метод	0.10	-
487	463132.39	4228774.69	Геодезический метод	0.10	-
488	463128.42	4228761.23	Геодезический метод	0.10	-
489	463118.98	4228743.65	Геодезический метод	0.10	-
490	463121.02	4228743.07	Геодезический метод	0.10	-
491	463138.70	4228725.93	Геодезический метод	0.10	-
492	463145.44	4228719.41	Геодезический метод	0.10	-
493	463148.97	4228732.06	Геодезический метод	0.10	-
481	463192.89	4228795.49	Геодезический метод	0.10	-
494	464032.45	4228114.20	Геодезический метод	0.10	-
495	464028.53	4228120.07	Геодезический метод	0.10	-
496	464013.90	4228141.94	Геодезический метод	0.10	-
497	463992.83	4228154.88	Геодезический метод	0.10	-
498	463985.17	4228164.65	Геодезический метод	0.10	-
499	463972.76	4228151.71	Геодезический метод	0.10	-

500	463970.38	4228153.82	Геодезический метод	0.10	-
-----	-----------	------------	---------------------	------	---

2. Сведения о характерных точках границ объекта

Обозначение характерных точек границ	Координаты, м		Метод определения координат характерной точки	Средняя квадратическая погрешность положения характерной точки (Mt), м	Описание обозначения точки на местности (при наличии)
	X	Y			
1	2	3	4	5	6
501	463957.44	4228139.29	Геодезический метод	0.10	-
502	463986.23	4228101.79	Геодезический метод	0.10	-
503	464001.81	4228102.32	Геодезический метод	0.10	-
494	464032.45	4228114.20	Геодезический метод	0.10	-
504	465160.31	4228681.19	Геодезический метод	0.10	-
505	465112.10	4228695.53	Геодезический метод	0.10	-
506	465099.66	4228651.02	Геодезический метод	0.10	-
507	465143.77	4228631.66	Геодезический метод	0.10	-
504	465160.31	4228681.19	Геодезический метод	0.10	-
508	465353.45	4228675.96	Геодезический метод	0.10	-
509	465315.15	4228707.37	Геодезический метод	0.10	-
510	465282.52	4228669.20	Геодезический метод	0.10	-
511	465331.10	4228641.22	Геодезический метод	0.10	-
508	465353.45	4228675.96	Геодезический метод	0.10	-
512	463759.31	4228273.84	Геодезический метод	0.10	-
513	463744.23	4228285.16	Геодезический метод	0.10	-
514	463747.18	4228290.46	Геодезический метод	0.10	-
515	463713.45	4228309.33	Геодезический метод	0.10	-
516	463692.84	4228278.88	Геодезический метод	0.10	-
517	463725.47	4228256.80	Геодезический метод	0.10	-
518	463718.70	4228246.60	Геодезический метод	0.10	-
519	463730.71	4228236.70	Геодезический метод	0.10	-
512	463759.31	4228273.84	Геодезический метод	0.10	-
520	463929.78	4228240.78	Геодезический метод	0.10	-

521	463929.68	4228246.74	Геодезический метод	0.10	-
-----	-----------	------------	---------------------	------	---

2. Сведения о характерных точках границ объекта

Обозначение характерных точек границ	Координаты, м		Метод определения координат характерной точки	Средняя квадратическая погрешность положения характерной точки (Mt), м	Описание обозначения точки на местности (при наличии)
	X	Y			
1	2	3	4	5	6
522	463929.34	4228266.71	Геодезический метод	0.10	-
523	463928.92	4228291.97	Геодезический метод	0.10	-
524	463898.10	4228285.94	Геодезический метод	0.10	-
525	463895.29	4228285.39	Геодезический метод	0.10	-
526	463886.83	4228233.80	Геодезический метод	0.10	-
527	463907.88	4228234.51	Геодезический метод	0.10	-
520	463929.78	4228240.78	Геодезический метод	0.10	-
528	465184.42	4228620.34	Геодезический метод	0.10	-
529	465147.70	4228624.01	Геодезический метод	0.10	-
530	465143.29	4228574.80	Геодезический метод	0.10	-
531	465181.48	4228572.60	Геодезический метод	0.10	-
528	465184.42	4228620.34	Геодезический метод	0.10	-
532	463643.97	4228484.25	Геодезический метод	0.10	-
533	463629.39	4228496.17	Геодезический метод	0.10	-
534	463612.21	4228502.50	Геодезический метод	0.10	-
535	463610.55	4228496.85	Геодезический метод	0.10	-
536	463600.81	4228464.32	Геодезический метод	0.10	-
537	463615.80	4228458.65	Геодезический метод	0.10	-
538	463605.00	4228439.03	Геодезический метод	0.10	-
539	463621.39	4228428.78	Геодезический метод	0.10	-
540	463637.21	4228467.64	Геодезический метод	0.10	-
532	463643.97	4228484.25	Геодезический метод	0.10	-
541	465281.49	4228688.52	Геодезический метод	0.10	-
542	465242.80	4228712.52	Геодезический метод	0.10	-

543	465223.09	4228711.24	Геодезический метод	0.10	-
-----	-----------	------------	---------------------	------	---

2. Сведения о характерных точках границ объекта

Обозначение характерных точек границ	Координаты, м		Метод определения координат характерной точки	Средняя квадратическая погрешность положения характерной точки (Mt), м	Описание обозначения точки на местности (при наличии)
	X	Y			
1	2	3	4	5	6
544	465212.86	4228688.36	Геодезический метод	0.10	-
545	465270.21	4228668.57	Геодезический метод	0.10	-
541	465281.49	4228688.52	Геодезический метод	0.10	-
546	465208.55	4228716.27	Геодезический метод	0.10	-
547	465150.79	4228732.52	Геодезический метод	0.10	-
548	465144.02	4228708.45	Геодезический метод	0.10	-
549	465201.78	4228692.20	Геодезический метод	0.10	-
546	465208.55	4228716.27	Геодезический метод	0.10	-
550	463792.81	4228252.21	Геодезический метод	0.10	-
551	463771.93	4228272.21	Геодезический метод	0.10	-
552	463737.77	4228231.44	Геодезический метод	0.10	-
553	463760.03	4228213.22	Геодезический метод	0.10	-
550	463792.81	4228252.21	Геодезический метод	0.10	-

3. Сведения о характерных точках части (частей) границы объекта

Обозначение характерных точек части границы	Координаты, м		Метод определения координат характерной точки	Средняя квадратическая погрешность положения характерной точки (Mt), м	Описание обозначения точки на местности (при наличии)
	X	Y			
1	2	3	4	5	6
-	-	-	-	-	-

### Раздел 3

#### Сведения о местоположении измененных (уточненных) границ объекта

1. Система координат -

2. Сведения о характерных точках границ объекта

Обозначение характерных точек границ	Существующие координаты, м		Измененные (уточненные) координаты, м		Метод определения координат характерной точки	Средняя квадратическая погрешность положения характерной точки (Mt), м	Описание обозначения точки на местности (при наличии)
	X	Y	X	Y			
1	2	3	4	5	6	7	8
-	-	-	-	-	-	-	

3. Сведения о характерных точках части (частей) границы объекта

Обозначение характерных точек части границы	Существующие координаты, м		Измененные (уточненные) координаты, м		Метод определения координат характерной точки	Средняя квадратическая погрешность положения характерной точки (Mt), м	Описание обозначения точки на местности (при наличии)
	X	Y	X	Y			
1	2	3	4	5	6	7	8
-	-	-	-	-	-	-	

--

**ТЕКСТОВОЕ ОПИСАНИЕ**  
**местоположения границ населенных пунктов, территориальных зон**

Прохождение границы		Описание прохождения границы
от точки	до точки	
1	2	3
-	-	-

--





**ГРАФИЧЕСКОЕ ОПИСАНИЕ**  
**местоположения границ населенных пунктов, территориальных**  
**зон, особо охраняемых природных территорий, зон с особыми**  
**условиями использования территории**

**Зона застройки индивидуальными жилыми домами и малоэтажными жилыми домами**  
**блокированной застройки в границах земель населенных пунктов (пЖимб-Мор1)**

(наименование объекта, местоположение границ  
которого описано (далее - объект))

**Раздел 1**

<b>Сведения об объекте</b>		
<b>№ п/п</b>	<b>Характеристики объекта</b>	<b>Описание характеристик</b>
<b>1</b>	<b>2</b>	<b>3</b>
1	Местоположение объекта	Новосибирская область, район Искитимский, сельсовет Морозовский
2	Площадь объекта +/- величина погрешности определения площади (Р +/- Дельта Р)	140824 кв.м ± 131 кв.м
3	Иные характеристики объекта	<p>Основные виды РИ (Код вида РИ): Для индивидуального жилищного строительства (2.1)  Малоэтажная многоквартирная жилая застройка (2.1.1)  Блокированная жилая застройка (2.3)  Здравоохранение (3.4)  Амбулаторно-поликлиническое обслуживание (3.4.1)  Дошкольное, начальное и среднее общее образование (3.5.1)  Культурное развитие (3.6)  Объекты культурно-досуговой деятельности (3.6.1)  Земельные участки (территории) общего пользования (12.0)  Улично-дорожная сеть (12.0.1)  Благоустройство территории (12.0.2)  Условно разрешенные виды РИ (Код вида РИ): Для ведения личного подсобного хозяйства (приусадебный земельный участок) (2.2)  Обслуживание жилой застройки (2.7)  Хранение автотранспорта (2.7.1)  Коммунальное обслуживание (3.1)  Предоставление коммунальных услуг (3.1.1)  Административные здания организаций, обеспечивающих предоставление коммунальных услуг (3.1.2)  Социальное обслуживание (3.2)  Бытовое обслуживание (3.3)  Религиозное использование (3.7)  Амбулаторное ветеринарное обслуживание (3.10.1)  Деловое управление (4.1)  Рынки (4.3)  Магазины (4.4)  Общественное питание (4.6)  Обеспечение занятий спортом в помещениях (5.1.2)</p>

		Площадки для занятий спортом (5.1.3) Вспомогательные виды РИ (Код вида РИ): Не устанавливается
--	--	--

**Раздел 2**

<b>Сведения о местоположении границ объекта</b>					
<b>1. Система координат <u>МСК НСО, зона 4</u></b>					
<b>2. Сведения о характерных точках границ объекта</b>					
Обозначение характерных точек границ	Координаты, м		Метод определения координат характерной точки	Средняя квадратическая погрешность положения характерной точки ( Mt ), м	Описание обозначения точки на местности (при наличии)
	X	Y			
1	2	3	4	5	6
1	458490,16	4216851,04	Геодезический метод	0,10	–
2	458472,40	4216838,25	Геодезический метод	0,10	–
3	458470,32	4216841,30	Геодезический метод	0,10	–
4	458465,51	4216843,87	Геодезический метод	0,10	–
5	458437,80	4216831,43	Геодезический метод	0,10	–
6	458435,94	4216835,23	Геодезический метод	0,10	–
7	458409,55	4216823,09	Геодезический метод	0,10	–
8	458406,81	4216819,92	Геодезический метод	0,10	–
9	458415,90	4216794,13	Геодезический метод	0,10	–
10	458425,52	4216772,61	Геодезический метод	0,10	–
11	458429,87	4216762,02	Геодезический метод	0,10	–
12	458432,76	4216755,07	Геодезический метод	0,10	–
13	458431,70	4216754,66	Геодезический метод	0,10	–
14	458448,79	4216710,16	Геодезический метод	0,10	–
15	458453,34	4216692,68	Геодезический метод	0,10	–
16	458461,38	4216669,01	Геодезический метод	0,10	–
17	458481,14	4216674,94	Геодезический метод	0,10	–
18	458482,03	4216676,04	Геодезический метод	0,10	–
19	458484,61	4216674,54	Геодезический метод	0,10	–
20	458493,75	4216676,98	Геодезический метод	0,10	–
21	458511,17	4216681,68	Геодезический метод	0,10	–
22	458513,53	4216680,68	Геодезический метод	0,10	–
23	458541,68	4216690,91	Геодезический метод	0,10	–
24	458524,57	4216734,44	Геодезический метод	0,10	–
25	458523,91	4216737,49	Геодезический метод	0,10	–
26	458521,39	4216749,04	Геодезический метод	0,10	–
27	458543,91	4216765,97	Геодезический метод	0,10	–

28	458557,74	4216776,36	Геодезический метод	0,10	–
29	458554,79	4216779,88	Геодезический метод	0,10	–
30	458552,42	4216782,60	Геодезический метод	0,10	–
31	458543,55	4216790,74	Геодезический метод	0,10	–
32	458541,75	4216790,15	Геодезический метод	0,10	–
33	458534,55	4216798,67	Геодезический метод	0,10	–
34	458532,23	4216801,83	Геодезический метод	0,10	–
35	458530,08	4216804,55	Геодезический метод	0,10	–
36	458513,99	4216822,01	Геодезический метод	0,10	–
37	458502,77	4216836,64	Геодезический метод	0,10	–
1	458490,16	4216851,04	Геодезический метод	0,10	–
38	458317,66	4217048,02	Геодезический метод	0,10	–
39	458316,73	4217046,11	Геодезический метод	0,10	–
40	458313,90	4217040,21	Геодезический метод	0,10	–
41	458310,81	4217034,06	Геодезический метод	0,10	–
42	458303,96	4217020,81	Геодезический метод	0,10	–
43	458297,02	4217007,55	Геодезический метод	0,10	–
44	458291,24	4216996,50	Геодезический метод	0,10	–
45	458288,54	4216990,26	Геодезический метод	0,10	–
46	458310,37	4216980,85	Геодезический метод	0,10	–
47	458329,93	4216972,24	Геодезический метод	0,10	–
48	458329,29	4216970,72	Геодезический метод	0,10	–
49	458329,59	4216970,59	Геодезический метод	0,10	–
50	458338,73	4216965,00	Геодезический метод	0,10	–
51	458334,81	4216958,48	Геодезический метод	0,10	–
52	458342,06	4216953,07	Геодезический метод	0,10	–
53	458344,03	4216951,60	Геодезический метод	0,10	–
54	458338,59	4216942,32	Геодезический метод	0,10	–
55	458345,91	4216935,70	Геодезический метод	0,10	–
56	458355,26	4216944,39	Геодезический метод	0,10	–
57	458360,42	4216940,12	Геодезический метод	0,10	–
58	458364,57	4216936,48	Геодезический метод	0,10	–
59	458374,50	4216932,41	Геодезический метод	0,10	–
60	458412,33	4216903,87	Геодезический метод	0,10	–
61	458429,79	4216911,43	Геодезический метод	0,10	–

62	458432,15	4216912,55	Геодезический метод	0,10	–
63	458437,15	4216914,52	Геодезический метод	0,10	–
64	458442,27	4216917,74	Геодезический метод	0,10	–
65	458445,01	4216923,62	Геодезический метод	0,10	–
66	458447,63	4216928,21	Геодезический метод	0,10	–
67	458448,23	4216927,88	Геодезический метод	0,10	–
68	458449,62	4216930,18	Геодезический метод	0,10	–
69	458462,45	4216957,95	Геодезический метод	0,10	–
70	458461,90	4216958,19	Геодезический метод	0,10	–
71	458470,00	4216974,50	Геодезический метод	0,10	–
72	458438,95	4216990,26	Геодезический метод	0,10	–
73	458424,61	4216999,10	Геодезический метод	0,10	–
74	458417,63	4217001,90	Геодезический метод	0,10	–
75	458412,44	4217002,90	Геодезический метод	0,10	–
76	458408,18	4217004,77	Геодезический метод	0,10	–
77	458404,20	4217006,53	Геодезический метод	0,10	–
78	458383,60	4217015,49	Геодезический метод	0,10	–
79	458382,77	4217014,30	Геодезический метод	0,10	–
80	458377,80	4217016,72	Геодезический метод	0,10	–
81	458378,99	4217018,83	Геодезический метод	0,10	–
82	458370,53	4217022,66	Геодезический метод	0,10	–
83	458353,46	4217030,96	Геодезический метод	0,10	–
84	458336,66	4217038,64	Геодезический метод	0,10	–
38	458317,66	4217048,02	Геодезический метод	0,10	–
85	458663,05	4217351,65	Геодезический метод	0,10	–
86	458651,00	4217326,30	Геодезический метод	0,10	–
87	458627,40	4217280,20	Геодезический метод	0,10	–
88	458626,00	4217277,60	Геодезический метод	0,10	–
89	458635,50	4217274,20	Геодезический метод	0,10	–
90	458642,05	4217271,15	Геодезический метод	0,10	–
91	458656,70	4217264,00	Геодезический метод	0,10	–
92	458663,15	4217260,60	Геодезический метод	0,10	–
93	458681,25	4217248,55	Геодезический метод	0,10	–
94	458686,05	4217245,90	Геодезический метод	0,10	–
95	458686,65	4217245,55	Геодезический метод	0,10	–

96	458702,60	4217236,05	Геодезический метод	0,10	–
97	458708,55	4217247,50	Геодезический метод	0,10	–
98	458712,95	4217256,00	Геодезический метод	0,10	–
99	458731,15	4217246,85	Геодезический метод	0,10	–
100	458743,00	4217240,90	Геодезический метод	0,10	–
101	458738,85	4217232,90	Геодезический метод	0,10	–
102	458728,40	4217212,80	Геодезический метод	0,10	–
103	458742,95	4217204,60	Геодезический метод	0,10	–
104	458757,05	4217196,60	Геодезический метод	0,10	–
105	458763,80	4217198,45	Геодезический метод	0,10	–
106	458777,10	4217226,05	Геодезический метод	0,10	–
107	458776,43	4217226,40	Геодезический метод	0,10	–
108	458792,27	4217253,83	Геодезический метод	0,10	–
109	458791,98	4217254,01	Геодезический метод	0,10	–
110	458804,21	4217271,63	Геодезический метод	0,10	–
111	458786,71	4217281,93	Геодезический метод	0,10	–
112	458786,60	4217281,71	Геодезический метод	0,10	–
113	458772,81	4217289,16	Геодезический метод	0,10	–
114	458754,67	4217296,57	Геодезический метод	0,10	–
115	458742,50	4217309,55	Геодезический метод	0,10	–
116	458725,43	4217316,58	Геодезический метод	0,10	–
117	458701,85	4217329,30	Геодезический метод	0,10	–
118	458703,70	4217332,55	Геодезический метод	0,10	–
119	458681,75	4217343,30	Геодезический метод	0,10	–
120	458675,90	4217345,35	Геодезический метод	0,10	–
85	458663,05	4217351,65	Геодезический метод	0,10	–
121	458513,91	4217432,78	Геодезический метод	0,10	–
122	458494,01	4217398,79	Геодезический метод	0,10	–
123	458504,62	4217391,90	Геодезический метод	0,10	–
124	458505,22	4217387,71	Геодезический метод	0,10	–
125	458492,71	4217366,65	Геодезический метод	0,10	–
126	458512,90	4217355,85	Геодезический метод	0,10	–
127	458503,20	4217340,95	Геодезический метод	0,10	–
128	458503,15	4217337,80	Геодезический метод	0,10	–
129	458517,55	4217328,41	Геодезический метод	0,10	–

130	458533,05	4217319,55	Геодезический метод	0,10	–
131	458535,70	4217317,95	Геодезический метод	0,10	–
132	458545,95	4217311,90	Геодезический метод	0,10	–
133	458559,65	4217304,25	Геодезический метод	0,10	–
134	458569,70	4217327,75	Геодезический метод	0,10	–
135	458576,50	4217324,75	Геодезический метод	0,10	–
136	458599,20	4217314,50	Геодезический метод	0,10	–
137	458603,90	4217312,40	Геодезический метод	0,10	–
138	458592,80	4217291,40	Геодезический метод	0,10	–
139	458600,90	4217287,35	Геодезический метод	0,10	–
140	458615,35	4217279,25	Геодезический метод	0,10	–
141	458648,05	4217348,81	Геодезический метод	0,10	–
142	458640,12	4217354,52	Геодезический метод	0,10	–
143	458626,91	4217361,42	Геодезический метод	0,10	–
144	458630,07	4217366,79	Геодезический метод	0,10	–
145	458611,36	4217379,00	Геодезический метод	0,10	–
146	458595,24	4217389,56	Геодезический метод	0,10	–
147	458566,66	4217407,76	Геодезический метод	0,10	–
148	458551,29	4217417,55	Геодезический метод	0,10	–
149	458525,58	4217432,61	Геодезический метод	0,10	–
150	458522,47	4217430,84	Геодезический метод	0,10	–
121	458513,91	4217432,78	Геодезический метод	0,10	–
151	458356,25	4217168,85	Геодезический метод	0,10	–
152	458348,70	4217154,95	Геодезический метод	0,10	–
153	458340,30	4217159,55	Геодезический метод	0,10	–
154	458322,65	4217123,00	Геодезический метод	0,10	–
155	458356,85	4217107,15	Геодезический метод	0,10	–
156	458355,00	4217103,75	Геодезический метод	0,10	–
157	458364,95	4217099,00	Геодезический метод	0,10	–
158	458372,95	4217095,10	Геодезический метод	0,10	–
159	458374,05	4217097,35	Геодезический метод	0,10	–
160	458391,15	4217089,05	Геодезический метод	0,10	–
161	458389,75	4217086,90	Геодезический метод	0,10	–
162	458382,90	4217069,35	Геодезический метод	0,10	–
163	458371,85	4217041,90	Геодезический метод	0,10	–

164	458384,10	4217036,45	Геодезический метод	0,10	–
165	458398,20	4217029,75	Геодезический метод	0,10	–
166	458409,15	4217056,40	Геодезический метод	0,10	–
167	458417,70	4217066,90	Геодезический метод	0,10	–
168	458424,20	4217063,00	Геодезический метод	0,10	–
169	458431,40	4217058,70	Геодезический метод	0,10	–
170	458442,55	4217054,85	Геодезический метод	0,10	–
171	458448,25	4217066,30	Геодезический метод	0,10	–
172	458452,55	4217063,55	Геодезический метод	0,10	–
173	458466,95	4217056,45	Геодезический метод	0,10	–
174	458476,75	4217051,40	Геодезический метод	0,10	–
175	458470,90	4217040,75	Геодезический метод	0,10	–
176	458478,05	4217037,30	Геодезический метод	0,10	–
177	458496,10	4217028,40	Геодезический метод	0,10	–
178	458520,85	4217081,00	Геодезический метод	0,10	–
179	458503,00	4217090,05	Геодезический метод	0,10	–
180	458474,20	4217105,35	Геодезический метод	0,10	–
181	458460,50	4217112,45	Геодезический метод	0,10	–
182	458445,80	4217120,40	Геодезический метод	0,10	–
183	458437,60	4217124,55	Геодезический метод	0,10	–
184	458432,65	4217127,30	Геодезический метод	0,10	–
185	458430,00	4217128,70	Геодезический метод	0,10	–
186	458414,95	4217136,85	Геодезический метод	0,10	–
187	458406,20	4217141,60	Геодезический метод	0,10	–
188	458402,80	4217143,25	Геодезический метод	0,10	–
189	458398,90	4217145,75	Геодезический метод	0,10	–
190	458393,15	4217148,70	Геодезический метод	0,10	–
191	458391,15	4217149,85	Геодезический метод	0,10	–
192	458382,60	4217154,45	Геодезический метод	0,10	–
193	458375,40	4217158,55	Геодезический метод	0,10	–
194	458371,60	4217160,45	Геодезический метод	0,10	–
151	458356,25	4217168,85	Геодезический метод	0,10	–
195	458529,32	4217079,26	Геодезический метод	0,10	–
196	458508,32	4217032,56	Геодезический метод	0,10	–
197	458513,81	4217030,14	Геодезический метод	0,10	–



198	458528,86	4217024,84	Геодезический метод	0,10	–
199	458534,21	4217022,88	Геодезический метод	0,10	–
200	458534,75	4217024,31	Геодезический метод	0,10	–
201	458536,16	4217027,65	Геодезический метод	0,10	–
202	458554,40	4217020,34	Геодезический метод	0,10	–
203	458556,98	4217019,31	Геодезический метод	0,10	–
204	458564,59	4217016,32	Геодезический метод	0,10	–
205	458574,12	4217011,58	Геодезический метод	0,10	–
206	458594,16	4217002,33	Геодезический метод	0,10	–
207	458601,67	4216999,59	Геодезический метод	0,10	–
208	458613,11	4216992,32	Геодезический метод	0,10	–
209	458617,27	4216986,49	Геодезический метод	0,10	–
210	458632,62	4216978,99	Геодезический метод	0,10	–
211	458647,20	4216971,87	Геодезический метод	0,10	–
212	458653,59	4216969,06	Геодезический метод	0,10	–
213	458655,83	4216970,96	Геодезический метод	0,10	–
214	458676,46	4216959,87	Геодезический метод	0,10	–
215	458683,13	4216973,44	Геодезический метод	0,10	–
216	458697,94	4216962,88	Геодезический метод	0,10	–
217	458701,13	4216962,41	Геодезический метод	0,10	–
218	458716,58	4216954,93	Геодезический метод	0,10	–
219	458725,21	4216969,52	Геодезический метод	0,10	–
220	458731,86	4216983,54	Геодезический метод	0,10	–
221	458737,50	4216995,67	Геодезический метод	0,10	–
222	458750,11	4217021,27	Геодезический метод	0,10	–
223	458732,16	4217031,11	Геодезический метод	0,10	–
224	458703,25	4217049,40	Геодезический метод	0,10	–
225	458692,68	4217056,09	Геодезический метод	0,10	–
226	458681,93	4217028,45	Геодезический метод	0,10	–
227	458676,54	4217017,16	Геодезический метод	0,10	–
228	458678,39	4217016,04	Геодезический метод	0,10	–
229	458671,53	4217006,49	Геодезический метод	0,10	–
230	458669,79	4217004,06	Геодезический метод	0,10	–
231	458649,43	4217015,00	Геодезический метод	0,10	–
232	458629,57	4217025,86	Геодезический метод	0,10	–

233	458613,10	4217034,96	Геодезический метод	0,10	–
234	458604,10	4217039,67	Геодезический метод	0,10	–
235	458601,33	4217041,22	Геодезический метод	0,10	–
236	458589,16	4217047,30	Геодезический метод	0,10	–
237	458573,13	4217055,99	Геодезический метод	0,10	–
238	458569,95	4217057,73	Геодезический метод	0,10	–
195	458529,32	4217079,26	Геодезический метод	0,10	–
239	458495,11	4216539,57	Геодезический метод	0,10	–
240	458483,53	4216534,45	Геодезический метод	0,10	–
241	458472,08	4216528,62	Геодезический метод	0,10	–
242	458473,00	4216526,94	Геодезический метод	0,10	–
243	458472,60	4216526,95	Геодезический метод	0,10	–
244	458461,53	4216521,18	Геодезический метод	0,10	–
245	458444,75	4216512,38	Геодезический метод	0,10	–
246	458441,81	4216511,45	Геодезический метод	0,10	–
247	458442,11	4216510,52	Геодезический метод	0,10	–
248	458440,59	4216509,77	Геодезический метод	0,10	–
249	458436,83	4216507,37	Геодезический метод	0,10	–
250	458424,78	4216500,90	Геодезический метод	0,10	–
251	458413,96	4216496,45	Геодезический метод	0,10	–
252	458414,33	4216495,78	Геодезический метод	0,10	–
253	458411,94	4216494,55	Геодезический метод	0,10	–
254	458410,38	4216500,39	Геодезический метод	0,10	–
255	458403,33	4216496,88	Геодезический метод	0,10	–
256	458395,03	4216492,96	Геодезический метод	0,10	–
257	458392,70	4216496,55	Геодезический метод	0,10	–
258	458391,94	4216497,72	Геодезический метод	0,10	–
259	458389,37	4216496,31	Геодезический метод	0,10	–
260	458388,84	4216496,02	Геодезический метод	0,10	–
261	458387,55	4216496,01	Геодезический метод	0,10	–
262	458372,78	4216503,96	Геодезический метод	0,10	–
263	458360,34	4216496,52	Геодезический метод	0,10	–
264	458358,16	4216495,22	Геодезический метод	0,10	–
265	458345,67	4216487,49	Геодезический метод	0,10	–
266	458343,77	4216488,01	Геодезический метод	0,10	–

267	458342,62	4216482,45	Геодезический метод	0,10	–
268	458342,32	4216482,20	Геодезический метод	0,10	–
269	458350,51	4216467,55	Геодезический метод	0,10	–
270	458359,32	4216451,02	Геодезический метод	0,10	–
271	458362,12	4216452,61	Геодезический метод	0,10	–
272	458362,52	4216451,85	Геодезический метод	0,10	–
273	458364,73	4216447,70	Геодезический метод	0,10	–
274	458370,37	4216437,31	Геодезический метод	0,10	–
275	458380,85	4216417,04	Геодезический метод	0,10	–
276	458385,79	4216417,08	Геодезический метод	0,10	–
277	458417,76	4216434,33	Геодезический метод	0,10	–
278	458419,45	4216430,15	Геодезический метод	0,10	–
279	458455,14	4216450,27	Геодезический метод	0,10	–
280	458468,99	4216456,88	Геодезический метод	0,10	–
281	458474,41	4216459,75	Геодезический метод	0,10	–
282	458501,37	4216475,48	Геодезический метод	0,10	–
283	458506,58	4216479,02	Геодезический метод	0,10	–
284	458517,96	4216485,68	Геодезический метод	0,10	–
285	458514,05	4216494,60	Геодезический метод	0,10	–
286	458512,90	4216497,27	Геодезический метод	0,10	–
239	458495,11	4216539,57	Геодезический метод	0,10	–
287	458393,23	4217232,56	Геодезический метод	0,10	–
288	458386,74	4217213,97	Геодезический метод	0,10	–
289	458389,06	4217213,00	Геодезический метод	0,10	–
290	458377,87	4217182,66	Геодезический метод	0,10	–
291	458394,82	4217173,23	Геодезический метод	0,10	–
292	458410,26	4217165,43	Геодезический метод	0,10	–
293	458417,15	4217162,06	Геодезический метод	0,10	–
294	458425,82	4217157,21	Геодезический метод	0,10	–
295	458440,94	4217149,88	Геодезический метод	0,10	–
296	458455,82	4217139,86	Геодезический метод	0,10	–
297	458471,03	4217132,36	Геодезический метод	0,10	–
298	458486,62	4217124,41	Геодезический метод	0,10	–
299	458500,10	4217118,54	Геодезический метод	0,10	–
300	458499,93	4217118,17	Геодезический метод	0,10	–

301	458515,16	4217110,09	Геодезический метод	0,10	–
302	458531,82	4217102,01	Геодезический метод	0,10	–
303	458541,34	4217121,60	Геодезический метод	0,10	–
304	458526,88	4217128,85	Геодезический метод	0,10	–
305	458533,35	4217140,62	Геодезический метод	0,10	–
306	458530,66	4217141,99	Геодезический метод	0,10	–
307	458531,17	4217142,91	Геодезический метод	0,10	–
308	458536,70	4217153,45	Геодезический метод	0,10	–
309	458541,17	4217162,61	Геодезический метод	0,10	–
310	458529,82	4217168,33	Геодезический метод	0,10	–
311	458529,21	4217168,79	Геодезический метод	0,10	–
312	458529,40	4217169,15	Геодезический метод	0,10	–
313	458514,75	4217175,40	Геодезический метод	0,10	–
314	458512,95	4217172,15	Геодезический метод	0,10	–
315	458511,90	4217172,75	Геодезический метод	0,10	–
316	458498,85	4217180,40	Геодезический метод	0,10	–
317	458496,45	4217181,55	Геодезический метод	0,10	–
318	458495,10	4217182,15	Геодезический метод	0,10	–
319	458480,35	4217189,35	Геодезический метод	0,10	–
320	458478,95	4217190,05	Геодезический метод	0,10	–
321	458473,75	4217192,80	Геодезический метод	0,10	–
322	458466,40	4217200,70	Геодезический метод	0,10	–
323	458451,55	4217207,30	Геодезический метод	0,10	–
324	458435,30	4217214,40	Геодезический метод	0,10	–
325	458423,10	4217220,30	Геодезический метод	0,10	–
326	458419,70	4217222,00	Геодезический метод	0,10	–
327	458418,74	4217220,00	Геодезический метод	0,10	–
287	458393,23	4217232,56	Геодезический метод	0,10	–
328	458535,35	4216642,56	Геодезический метод	0,10	–
329	458509,32	4216632,54	Геодезический метод	0,10	–
330	458525,44	4216584,72	Геодезический метод	0,10	–
331	458512,24	4216580,14	Геодезический метод	0,10	–
332	458523,15	4216564,40	Геодезический метод	0,10	–
333	458527,31	4216558,41	Геодезический метод	0,10	–
334	458517,20	4216551,40	Геодезический метод	0,10	–

335	458519,61	4216549,05	Геодезический метод	0,10	–
336	458507,32	4216543,66	Геодезический метод	0,10	–
337	458509,30	4216537,97	Геодезический метод	0,10	–
338	458515,93	4216518,89	Геодезический метод	0,10	–
339	458527,59	4216497,11	Геодезический метод	0,10	–
340	458529,98	4216495,16	Геодезический метод	0,10	–
341	458532,32	4216495,26	Геодезический метод	0,10	–
342	458544,83	4216500,94	Геодезический метод	0,10	–
343	458546,25	4216499,12	Геодезический метод	0,10	–
344	458551,58	4216501,98	Геодезический метод	0,10	–
345	458557,52	4216506,18	Геодезический метод	0,10	–
346	458569,33	4216512,83	Геодезический метод	0,10	–
347	458587,41	4216521,50	Геодезический метод	0,10	–
348	458593,58	4216525,26	Геодезический метод	0,10	–
349	458607,87	4216533,95	Геодезический метод	0,10	–
350	458606,21	4216537,00	Геодезический метод	0,10	–
351	458614,52	4216541,75	Геодезический метод	0,10	–
352	458605,46	4216556,57	Геодезический метод	0,10	–
353	458593,60	4216579,17	Геодезический метод	0,10	–
354	458579,38	4216609,25	Геодезический метод	0,10	–
355	458552,48	4216597,86	Геодезический метод	0,10	–
328	458535,35	4216642,56	Геодезический метод	0,10	–
356	458566,78	4217154,70	Геодезический метод	0,10	–
357	458562,29	4217145,05	Геодезический метод	0,10	–
358	458542,76	4217103,01	Геодезический метод	0,10	–
359	458539,65	4217097,12	Геодезический метод	0,10	–
360	458550,65	4217090,99	Геодезический метод	0,10	–
361	458552,43	4217090,06	Геодезический метод	0,10	–
362	458561,09	4217085,49	Геодезический метод	0,10	–
363	458576,60	4217077,39	Геодезический метод	0,10	–
364	458579,78	4217075,76	Геодезический метод	0,10	–
365	458580,06	4217075,61	Геодезический метод	0,10	–
366	458598,85	4217065,43	Геодезический метод	0,10	–
367	458625,98	4217050,46	Геодезический метод	0,10	–
368	458634,76	4217060,86	Геодезический метод	0,10	–

369	458650,37	4217081,37	Геодезический метод	0,10	–
370	458630,49	4217092,69	Геодезический метод	0,10	–
371	458639,79	4217110,29	Геодезический метод	0,10	–
372	458626,83	4217116,57	Геодезический метод	0,10	–
373	458616,57	4217124,91	Геодезический метод	0,10	–
374	458607,60	4217129,43	Геодезический метод	0,10	–
375	458589,34	4217141,31	Геодезический метод	0,10	–
356	458566,78	4217154,70	Геодезический метод	0,10	–
376	458456,35	4217457,88	Геодезический метод	0,10	–
377	458437,57	4217426,16	Геодезический метод	0,10	–
378	458441,34	4217423,39	Геодезический метод	0,10	–
379	458394,10	4217410,48	Геодезический метод	0,10	–
380	458401,60	4217379,46	Геодезический метод	0,10	–
381	458409,31	4217384,47	Геодезический метод	0,10	–
382	458455,29	4217414,45	Геодезический метод	0,10	–
383	458442,82	4217396,11	Геодезический метод	0,10	–
384	458457,41	4217401,71	Геодезический метод	0,10	–
385	458465,32	4217410,75	Геодезический метод	0,10	–
386	458481,63	4217402,85	Геодезический метод	0,10	–
387	458500,54	4217433,96	Геодезический метод	0,10	–
388	458475,73	4217447,28	Геодезический метод	0,10	–
376	458456,35	4217457,88	Геодезический метод	0,10	–
389	458587,69	4216918,64	Геодезический метод	0,10	–
390	458564,37	4216873,38	Геодезический метод	0,10	–
391	458561,13	4216868,53	Геодезический метод	0,10	–
392	458546,14	4216846,02	Геодезический метод	0,10	–
393	458553,42	4216841,40	Геодезический метод	0,10	–
394	458568,79	4216854,49	Геодезический метод	0,10	–
395	458571,98	4216851,30	Геодезический метод	0,10	–
396	458581,04	4216842,21	Геодезический метод	0,10	–
397	458585,73	4216850,36	Геодезический метод	0,10	–
398	458595,07	4216866,61	Геодезический метод	0,10	–
399	458603,50	4216883,73	Геодезический метод	0,10	–
400	458615,15	4216905,36	Геодезический метод	0,10	–

401	458612,24	4216906,71	Геодезический метод	0,10	–
402	458601,39	4216911,97	Геодезический метод	0,10	–
389	458587,69	4216918,64	Геодезический метод	0,10	–
403	458711,93	4217109,62	Геодезический метод	0,10	–
404	458706,17	4217097,53	Геодезический метод	0,10	–
405	458698,91	4217083,31	Геодезический метод	0,10	–
406	458726,77	4217072,71	Геодезический метод	0,10	–
407	458766,66	4217052,06	Геодезический метод	0,10	–
408	458773,38	4217064,76	Геодезический метод	0,10	–
409	458777,86	4217075,87	Геодезический метод	0,10	–
403	458711,93	4217109,62	Геодезический метод	0,10	–
410	458393,98	4216400,70	Геодезический метод	0,10	–
411	458382,32	4216395,38	Геодезический метод	0,10	–
412	458376,06	4216391,83	Геодезический метод	0,10	–
413	458359,80	4216384,10	Геодезический метод	0,10	–
414	458370,05	4216368,46	Геодезический метод	0,10	–
415	458379,86	4216352,51	Геодезический метод	0,10	–
416	458382,34	4216349,16	Геодезический метод	0,10	–
417	458389,05	4216341,19	Геодезический метод	0,10	–
418	458390,79	4216339,94	Геодезический метод	0,10	–
419	458393,83	4216337,77	Геодезический метод	0,10	–
420	458400,38	4216344,35	Геодезический метод	0,10	–
421	458404,20	4216340,43	Геодезический метод	0,10	–
422	458406,12	4216338,04	Геодезический метод	0,10	–
423	458409,93	4216342,05	Геодезический метод	0,10	–
424	458414,91	4216348,29	Геодезический метод	0,10	–
425	458407,09	4216356,23	Геодезический метод	0,10	–
426	458404,88	4216358,47	Геодезический метод	0,10	–
427	458408,68	4216363,40	Геодезический метод	0,10	–
428	458411,07	4216365,63	Геодезический метод	0,10	–
429	458414,16	4216367,86	Геодезический метод	0,10	–
430	458412,20	4216370,89	Геодезический метод	0,10	–
431	458410,77	4216373,21	Геодезический метод	0,10	–
432	458397,49	4216394,73	Геодезический метод	0,10	–

410	458393,98	4216400,70	Геодезический метод	0,10	–
433	458644,05	4216515,04	Геодезический метод	0,10	–
434	458623,89	4216513,36	Геодезический метод	0,10	–
435	458614,69	4216512,67	Геодезический метод	0,10	–
436	458610,97	4216511,13	Геодезический метод	0,10	–
437	458605,34	4216508,95	Геодезический метод	0,10	–
438	458604,38	4216511,02	Геодезический метод	0,10	–
439	458595,39	4216506,49	Геодезический метод	0,10	–
440	458594,87	4216506,43	Геодезический метод	0,10	–
441	458585,97	4216502,11	Геодезический метод	0,10	–
442	458564,97	4216490,45	Геодезический метод	0,10	–
443	458557,04	4216486,79	Геодезический метод	0,10	–
444	458558,16	4216483,82	Геодезический метод	0,10	–
445	458550,52	4216480,14	Геодезический метод	0,10	–
446	458549,64	4216481,86	Геодезический метод	0,10	–
447	458544,57	4216479,74	Геодезический метод	0,10	–
448	458541,10	4216478,02	Геодезический метод	0,10	–
449	458531,94	4216473,62	Геодезический метод	0,10	–
450	458519,90	4216466,98	Геодезический метод	0,10	–
451	458516,20	4216465,09	Геодезический метод	0,10	–
452	458506,10	4216459,37	Геодезический метод	0,10	–
453	458499,12	4216461,51	Геодезический метод	0,10	–
454	458494,04	4216462,23	Геодезический метод	0,10	–
455	458492,53	4216460,56	Геодезический метод	0,10	–
456	458488,29	4216455,12	Геодезический метод	0,10	–
457	458489,34	4216452,66	Геодезический метод	0,10	–
458	458486,53	4216447,84	Геодезический метод	0,10	–
459	458469,04	4216438,79	Геодезический метод	0,10	–
460	458449,51	4216430,09	Геодезический метод	0,10	–
461	458431,55	4216421,11	Геодезический метод	0,10	–
462	458413,01	4216412,08	Геодезический метод	0,10	–
463	458399,47	4216403,40	Геодезический метод	0,10	–
464	458415,38	4216376,95	Геодезический метод	0,10	–
465	458420,81	4216370,76	Геодезический метод	0,10	–
466	458432,84	4216379,15	Геодезический метод	0,10	–



467	458434,34	4216380,15	Геодезический метод	0,10	–
468	458456,57	4216358,91	Геодезический метод	0,10	–
469	458460,19	4216355,25	Геодезический метод	0,10	–
470	458472,04	4216344,52	Геодезический метод	0,10	–
471	458469,58	4216340,34	Геодезический метод	0,10	–
472	458485,12	4216323,93	Геодезический метод	0,10	–
473	458491,03	4216329,53	Геодезический метод	0,10	–
474	458479,44	4216344,56	Геодезический метод	0,10	–
475	458492,79	4216355,55	Геодезический метод	0,10	–
476	458508,19	4216368,12	Геодезический метод	0,10	–
477	458521,41	4216378,70	Геодезический метод	0,10	–
478	458522,45	4216376,72	Геодезический метод	0,10	–
479	458538,41	4216389,11	Геодезический метод	0,10	–
480	458549,64	4216397,82	Геодезический метод	0,10	–
481	458554,05	4216401,25	Геодезический метод	0,10	–
482	458560,00	4216404,35	Геодезический метод	0,10	–
483	458566,56	4216392,16	Геодезический метод	0,10	–
484	458587,73	4216408,87	Геодезический метод	0,10	–
485	458591,87	4216401,65	Геодезический метод	0,10	–
486	458609,97	4216414,14	Геодезический метод	0,10	–
487	458620,12	4216425,59	Геодезический метод	0,10	–
488	458628,51	4216443,13	Геодезический метод	0,10	–
489	458625,05	4216454,87	Геодезический метод	0,10	–
490	458641,81	4216468,00	Геодезический метод	0,10	–
491	458644,25	4216474,99	Геодезический метод	0,10	–
492	458651,95	4216495,91	Геодезический метод	0,10	–
433	458644,05	4216515,04	Геодезический метод	0,10	–

### 3. Сведения о характерных точках части (частей) границы объекта

Обозначение характерных точек части границы	Координаты, м		Метод определения координат характерной точки	Средняя квадратическая погрешность положения характерной точки ( Mt ), м	Описание обозначения точки на местности (при наличии)
	X	Y			
1	2	3	4	5	6
<b>Часть № –</b>					
–	–	–	–	–	–



**ТЕКСТОВОЕ ОПИСАНИЕ**  
**местоположения границ населенных пунктов,**  
**территориальных зон**

Прохождение границы		Описание прохождения границы
от точки	до точки	
1	2	3
-	-	-

## ГРАФИЧЕСКОЕ ОПИСАНИЕ

**местоположения границ населенных пунктов, территориальных зон, особо охраняемых природных территорий, зон с особыми условиями использования территории**

**Зона застройки индивидуальными жилыми домами и малоэтажными жилыми домами блокированной застройки в границах земель населенных пунктов (нЖимб-НК)**

(наименование объекта, местоположение границ которого описано (далее - объект))

### Раздел 1

#### Сведения об объекте

№ п/п	Характеристики объекта	Описание характеристик
1	2	3
1.	Местоположение объекта	Новосибирская область, район Искитимский, сельсовет Морозовский
2.	Площадь объекта +/- величина погрешности определения площади (P +/- Дельта P)	55282 +/- 82 м <sup>2</sup>
3.	Иные характеристики объекта	Основные виды РИ (Код вида РИ): Для индивидуального жилищного строительства (2.1) Малоэтажная многоквартирная жилая застройка (2.1.1) Блокированная жилая застройка (2.3) Здравоохранение (3.4) Амбулаторно-поликлиническое обслуживание (3.4.1) Дошкольное, начальное и среднее общее образование (3.5.1) Культурное развитие (3.6) Объекты культурно-досуговой деятельности (3.6.1) Земельные участки (территории) общего пользования (12.0) Улично-дорожная сеть (12.0.1) Благоустройство территории (12.0.2) Условно разрешенные виды РИ (Код вида РИ): Для ведения личного подсобного хозяйства (приусадебный земельный участок) (2.2) Обслуживание жилой застройки (2.7) Хранение автотранспорта (2.7.1) Коммунальное обслуживание (3.1) Предоставление коммунальных услуг (3.1.1) Административные здания организаций, обеспечивающих предоставление коммунальных услуг (3.1.2) Социальное обслуживание (3.2) Бытовое обслуживание (3.3) Религиозное использование (3.7) Амбулаторное ветеринарное обслуживание (3.10.1) Деловое управление (4.1) Рынки (4.3) Магазины (4.4) Общественное питание (4.6)

		Обеспечение занятий спортом в помещениях (5.1.2) Площадки для занятий спортом (5.1.3) Вспомогательные виды РИ (Код вида РИ): Не устанавливается
--	--	--

## Раздел 2

### Сведения о местоположении границ объекта

1. Система координат МСК НСО, зона 4

2. Сведения о характерных точках границ объекта

Обозначение характерных точек границ	Координаты, м		Метод определения координат характерной точки	Средняя квадратическая погрешность положения характерной точки (Mt), м	Описание обозначения точки на местности (при наличии)
	X	Y			
1	2	3	4	5	6
1	464419.00	4228419.85	Геодезический метод	0.10	-
2	464475.06	4228357.99	Геодезический метод	0.10	-
3	464413.01	4228294.24	Геодезический метод	0.10	-
4	464387.52	4228320.01	Геодезический метод	0.10	-
5	464349.50	4228282.67	Геодезический метод	0.10	-
6	464366.22	4228263.05	Геодезический метод	0.10	-
7	464338.22	4228237.61	Геодезический метод	0.10	-
8	464322.68	4228253.62	Геодезический метод	0.10	-
9	464295.79	4228282.14	Геодезический метод	0.10	-
10	464287.49	4228290.89	Геодезический метод	0.10	-
11	464273.18	4228306.00	Геодезический метод	0.10	-
12	464272.87	4228307.05	Геодезический метод	0.10	-
13	464283.79	4228316.75	Геодезический метод	0.10	-
14	464286.29	4228313.75	Геодезический метод	0.10	-
15	464290.63	4228309.02	Геодезический метод	0.10	-
16	464301.12	4228316.67	Геодезический метод	0.10	-
17	464328.64	4228335.20	Геодезический метод	0.10	-
18	464349.94	4228358.34	Геодезический метод	0.10	-
19	464374.28	4228381.04	Геодезический метод	0.10	-
1	464419.00	4228419.85	Геодезический метод	0.10	-

20	463745.56	4228426.23	Геодезический метод	0.10	-
21	463766.43	4228418.92	Геодезический метод	0.10	-

2. Сведения о характерных точках границ объекта					
Обозначение характерных точек границ	Координаты, м		Метод определения координат характерной точки	Средняя квадратическая погрешность положения характерной точки (Mt), м	Описание обозначения точки на местности (при наличии)
	X	Y			
1	2	3	4	5	6
22	463776.65	4228410.04	Геодезический метод	0.10	-
23	463805.28	4228375.49	Геодезический метод	0.10	-
24	463833.22	4228345.51	Геодезический метод	0.10	-
25	463852.48	4228321.40	Геодезический метод	0.10	-
26	463852.24	4228321.19	Геодезический метод	0.10	-
27	463850.85	4228319.94	Геодезический метод	0.10	-
28	463830.69	4228303.88	Геодезический метод	0.10	-
29	463807.50	4228285.05	Геодезический метод	0.10	-
30	463793.55	4228273.72	Геодезический метод	0.10	-
31	463790.22	4228274.40	Геодезический метод	0.10	-
32	463777.27	4228282.82	Геодезический метод	0.10	-
33	463766.95	4228291.86	Геодезический метод	0.10	-
34	463740.82	4228313.96	Геодезический метод	0.10	-
35	463737.01	4228308.94	Геодезический метод	0.10	-
36	463709.42	4228331.23	Геодезический метод	0.10	-
37	463713.42	4228336.21	Геодезический метод	0.10	-
38	463719.56	4228343.17	Геодезический метод	0.10	-
39	463731.82	4228356.10	Геодезический метод	0.10	-
40	463736.57	4228362.58	Геодезический метод	0.10	-
41	463740.92	4228365.78	Геодезический метод	0.10	-
42	463737.84	4228369.31	Геодезический метод	0.10	-
43	463728.58	4228378.55	Геодезический метод	0.10	-
44	463722.19	4228384.93	Геодезический метод	0.10	-

45	463715.83	4228391.28	Геодезический метод	0.10	-
20	463745.56	4228426.23	Геодезический метод	0.10	-

2. Сведения о характерных точках границ объекта

Обозначение характерных точек границ	Координаты, м		Метод определения координат характерной точки	Средняя квадратическая погрешность положения характерной точки (Mt), м	Описание обозначения точки на местности (при наличии)
	X	Y			
1	2	3	4	5	6
46	463470.79	4228544.73	Геодезический метод	0.10	-
47	463504.72	4228531.62	Геодезический метод	0.10	-
48	463541.10	4228518.96	Геодезический метод	0.10	-
49	463575.74	4228509.42	Геодезический метод	0.10	-
50	463610.55	4228496.85	Геодезический метод	0.10	-
51	463600.81	4228464.32	Геодезический метод	0.10	-
52	463615.80	4228458.65	Геодезический метод	0.10	-
53	463605.00	4228439.03	Геодезический метод	0.10	-
54	463585.69	4228453.31	Геодезический метод	0.10	-
55	463507.66	4228495.92	Геодезический метод	0.10	-
56	463472.23	4228419.01	Геодезический метод	0.10	-
57	463464.12	4228423.35	Геодезический метод	0.10	-
58	463432.12	4228447.35	Геодезический метод	0.10	-
59	463437.27	4228472.74	Геодезический метод	0.10	-
60	463449.29	4228501.81	Геодезический метод	0.10	-
46	463470.79	4228544.73	Геодезический метод	0.10	-
61	463942.95	4227941.77	Геодезический метод	0.10	-
62	463947.95	4227936.67	Геодезический метод	0.10	-
63	463962.35	4227922.47	Геодезический метод	0.10	-
64	463965.25	4227923.27	Геодезический метод	0.10	-
65	463999.09	4227878.94	Геодезический метод	0.10	-
66	464003.95	4227872.57	Геодезический метод	0.10	-
67	463986.84	4227860.35	Геодезический метод	0.10	-

68	463963.29	4227844.73	Геодезический метод	0.10	-
69	463914.85	4227817.64	Геодезический метод	0.10	-

2. Сведения о характерных точках границ объекта

Обозначение характерных точек границ	Координаты, м		Метод определения координат характерной точки	Средняя квадратическая погрешность положения характерной точки (Mt), м	Описание обозначения точки на местности (при наличии)
	X	Y			
1	2	3	4	5	6
70	463900.21	4227840.46	Геодезический метод	0.10	-
71	463877.10	4227865.03	Геодезический метод	0.10	-
72	463868.19	4227881.44	Геодезический метод	0.10	-
73	463862.89	4227889.90	Геодезический метод	0.10	-
74	463894.94	4227913.68	Геодезический метод	0.10	-
75	463918.24	4227930.62	Геодезический метод	0.10	-
76	463922.52	4227925.43	Геодезический метод	0.10	-
77	463927.40	4227927.96	Геодезический метод	0.10	-
61	463942.95	4227941.77	Геодезический метод	0.10	-
78	463315.58	4228642.22	Геодезический метод	0.10	-
79	463325.65	4228632.10	Геодезический метод	0.10	-
80	463331.92	4228625.30	Геодезический метод	0.10	-
81	463336.81	4228621.47	Геодезический метод	0.10	-
82	463342.96	4228628.97	Геодезический метод	0.10	-
83	463350.42	4228622.87	Геодезический метод	0.10	-
84	463346.69	4228618.78	Геодезический метод	0.10	-
85	463352.17	4228613.82	Геодезический метод	0.10	-
86	463335.66	4228589.50	Геодезический метод	0.10	-
87	463297.97	4228520.22	Геодезический метод	0.10	-
88	463296.10	4228516.86	Геодезический метод	0.10	-
89	463245.63	4228548.07	Геодезический метод	0.10	-
90	463267.32	4228580.94	Геодезический метод	0.10	-
91	463278.19	4228591.10	Геодезический метод	0.10	-



92	463296.64	4228614.91	Геодезический метод	0.10	-
78	463315.58	4228642.22	Геодезический метод	0.10	-

2. Сведения о характерных точках границ объекта

Обозначение характерных точек границ	Координаты, м		Метод определения координат характерной точки	Средняя квадратическая погрешность положения характерной точки (Mt), м	Описание обозначения точки на местности (при наличии)
	X	Y			
1	2	3	4	5	6
93	463842.62	4227898.91	Геодезический метод	0.10	-
94	463854.25	4227883.30	Геодезический метод	0.10	-
95	463905.40	4227806.86	Геодезический метод	0.10	-
96	463877.07	4227787.63	Геодезический метод	0.10	-
97	463872.71	4227793.58	Геодезический метод	0.10	-
98	463850.34	4227824.02	Геодезический метод	0.10	-
99	463846.32	4227830.86	Геодезический метод	0.10	-
100	463828.68	4227861.26	Геодезический метод	0.10	-
101	463815.22	4227884.39	Геодезический метод	0.10	-
93	463842.62	4227898.91	Геодезический метод	0.10	-

3. Сведения о характерных точках части (частей) границы объекта

Обозначение характерных точек части границы	Координаты, м		Метод определения координат характерной точки	Средняя квадратическая погрешность положения характерной точки (Mt), м	Описание обозначения точки на местности (при наличии)
	X	Y			
1	2	3	4	5	6
-	-	-	-	-	-

### Раздел 3

#### Сведения о местоположении измененных (уточненных) границ объекта

1. Система координат -

2. Сведения о характерных точках границ объекта

Обозначение характерных точек границ	Существующие координаты, м		Измененные (уточненные) координаты, м		Метод определения координат характерной точки	Средняя квадратическая погрешность положения характерной точки (Mt), м	Описание обозначения точки на местности (при наличии)
	X	Y	X	Y			
1	2	3	4	5	6	7	8
-	-	-	-	-	-	-	

3. Сведения о характерных точках части (частей) границы объекта

Обозначение характерных точек части границы	Существующие координаты, м		Измененные (уточненные) координаты, м		Метод определения координат характерной точки	Средняя квадратическая погрешность положения характерной точки (Mt), м	Описание обозначения точки на местности (при наличии)
	X	Y	X	Y			
1	2	3	4	5	6	7	8
-	-	-	-	-	-	-	

--

**ТЕКСТОВОЕ ОПИСАНИЕ**  
**местоположения границ населенных пунктов, территориальных зон**

Прохождение границы		Описание прохождения границы
от точки	до точки	
1	2	3
-	-	-

--



**ГРАФИЧЕСКОЕ ОПИСАНИЕ**  
**местоположения границ населенных пунктов, территориальных**  
**зон, особо охраняемых природных территорий, зон с особыми**  
**условиями использования территории**

**Зона застройки малоэтажными жилыми домами в границах земель населенных пунктов (нЖМЛ-  
Мор1)**

(наименование объекта, местоположение границ  
которого описано (далее - объект))

**Раздел 1**

<b>Сведения об объекте</b>		
<b>№ п/п</b>	<b>Характеристики объекта</b>	<b>Описание характеристик</b>
<b>1</b>	<b>2</b>	<b>3</b>
1	Местоположение объекта	Новосибирская область, район Искитимский, сельсовет Морозовский
2	Площадь объекта +/- величина погрешности определения площади (Р +/- Дельта Р)	174262 кв.м ± 146 кв.м
3	Иные характеристики объекта	<p>Основные виды РИ (Код вида РИ): Малоэтажная многоквартирная жилая застройка (2.1.1)  Блокированная жилая застройка (2.3)  Здравоохранение (3.4)  Амбулаторно-поликлиническое обслуживание (3.4.1)  Дошкольное, начальное и среднее общее образование (3.5.1)  Объекты культурно-досуговой деятельности (3.6.1)  Земельные участки (территории) общего пользования (12.0)  Улично-дорожная сеть (12.0.1)  Благоустройство территории (12.0.2)  Условно разрешенные виды РИ (Код вида РИ): Для индивидуального жилищного строительства (2.1)  Среднеэтажная жилая застройка (2.5)  Хранение автотранспорта (2.7.1)  Коммунальное обслуживание (3.1)  Предоставление коммунальных услуг (3.1.1)  Административные здания организаций, обеспечивающих предоставление коммунальных услуг (3.1.2)  Социальное обслуживание (3.2)  Бытовое обслуживание (3.3)  Культурное развитие (3.6)  Религиозное использование (3.7)  Амбулаторное ветеринарное обслуживание (3.10.1)  Деловое управление (4.1)  Рынки (4.3)  Магазины (4.4)  Общественное питание (4.6)  Обеспечение занятий спортом в помещениях (5.1.2)  Площадки для занятий спортом (5.1.3)  Земельные участки, входящие в состав общего имущества</p>

		<p>собственников индивидуальных жилых домов в малоэтажном жилом комплексе (14.0) Вспомогательные виды РИ (Код вида РИ): Службные гаражи (4.9) Стоянка транспортных средств (4.9.2)</p>
--	--	--

**Раздел 2**

<b>Сведения о местоположении границ объекта</b>					
<b>1. Система координат <u>МСК НСО, зона 4</u></b>					
<b>2. Сведения о характерных точках границ объекта</b>					
Обозначение характерных точек границ	Координаты, м		Метод определения координат характерной точки	Средняя квадратическая погрешность положения характерной точки ( Mt ), м	Описание обозначения точки на местности (при наличии)
	X	Y			
1	2	3	4	5	6
1	459087,35	4216858,28	Геодезический метод	0,10	–
2	459033,93	4216798,24	Геодезический метод	0,10	–
3	458982,61	4216740,52	Геодезический метод	0,10	–
4	458972,86	4216718,62	Геодезический метод	0,10	–
5	458960,36	4216702,42	Геодезический метод	0,10	–
6	458940,16	4216678,80	Геодезический метод	0,10	–
7	458894,43	4216638,06	Геодезический метод	0,10	–
8	458867,06	4216615,08	Геодезический метод	0,10	–
9	458922,76	4216565,48	Геодезический метод	0,10	–
10	458943,75	4216570,79	Геодезический метод	0,10	–
11	458923,80	4216562,16	Геодезический метод	0,10	–
12	458924,69	4216558,18	Геодезический метод	0,10	–
13	458906,75	4216550,44	Геодезический метод	0,10	–
14	458869,10	4216534,21	Геодезический метод	0,10	–
15	458848,20	4216560,49	Геодезический метод	0,10	–
16	458823,13	4216592,01	Геодезический метод	0,10	–
17	458800,97	4216576,18	Геодезический метод	0,10	–
18	458743,90	4216535,39	Геодезический метод	0,10	–
19	458711,26	4216512,06	Геодезический метод	0,10	–
20	458703,10	4216506,22	Геодезический метод	0,10	–
21	458694,94	4216500,38	Геодезический метод	0,10	–
22	458679,34	4216489,24	Геодезический метод	0,10	–
23	458674,01	4216466,91	Геодезический метод	0,10	–
24	458667,36	4216439,06	Геодезический метод	0,10	–
25	458665,40	4216426,65	Геодезический метод	0,10	–
26	458660,83	4216397,69	Геодезический метод	0,10	–
27	458651,71	4216376,50	Геодезический метод	0,10	–

28	458631,78	4216330,19	Геодезический метод	0,10	–
29	458673,12	4216323,78	Геодезический метод	0,10	–
30	458694,17	4216305,60	Геодезический метод	0,10	–
31	458701,90	4216303,34	Геодезический метод	0,10	–
32	458713,52	4216299,97	Геодезический метод	0,10	–
33	458725,91	4216296,36	Геодезический метод	0,10	–
34	458735,86	4216293,47	Геодезический метод	0,10	–
35	458749,91	4216289,37	Геодезический метод	0,10	–
36	458759,17	4216286,69	Геодезический метод	0,10	–
37	458773,91	4216282,40	Геодезический метод	0,10	–
38	458783,86	4216279,51	Геодезический метод	0,10	–
39	458797,92	4216275,42	Геодезический метод	0,10	–
40	458810,29	4216271,81	Геодезический метод	0,10	–
41	458821,92	4216268,43	Геодезический метод	0,10	–
42	458838,85	4216263,51	Геодезический метод	0,10	–
43	458846,71	4216261,22	Геодезический метод	0,10	–
44	458870,11	4216254,41	Геодезический метод	0,10	–
45	458871,61	4216253,98	Геодезический метод	0,10	–
46	458896,90	4216246,61	Геодезический метод	0,10	–
47	458903,77	4216264,63	Геодезический метод	0,10	–
48	458911,19	4216284,11	Геодезический метод	0,10	–
49	458914,03	4216291,54	Геодезический метод	0,10	–
50	458946,13	4216281,61	Геодезический метод	0,10	–
51	458957,63	4216278,06	Геодезический метод	0,10	–
52	458962,85	4216276,45	Геодезический метод	0,10	–
53	459006,83	4216257,31	Геодезический метод	0,10	–
54	459034,17	4216253,52	Геодезический метод	0,10	–
55	459032,78	4216246,28	Геодезический метод	0,10	–
56	459048,98	4216260,10	Геодезический метод	0,10	–
57	459132,75	4216419,19	Геодезический метод	0,10	–
58	459139,18	4216431,31	Геодезический метод	0,10	–
59	459071,91	4216508,01	Геодезический метод	0,10	–
60	459134,25	4216562,27	Геодезический метод	0,10	–
61	459125,03	4216574,06	Геодезический метод	0,10	–
62	459121,39	4216578,71	Геодезический метод	0,10	–



63	459112,34	4216590,25	Геодезический метод	0,10	–
64	459087,81	4216621,61	Геодезический метод	0,10	–
65	459176,92	4216656,69	Геодезический метод	0,10	–
66	459209,50	4216720,63	Геодезический метод	0,10	–
67	459190,00	4216742,50	Геодезический метод	0,10	–
68	459099,24	4216844,33	Геодезический метод	0,10	–
1	459087,35	4216858,28	Геодезический метод	0,10	–

**3. Сведения о характерных точках части (частей) границы объекта**

Обозначение характерных точек части границы	Координаты, м		Метод определения координат характерной точки	Средняя квадратическая погрешность положения характерной точки ( Mt ), м	Описание обозначения точки на местности (при наличии)
	X	Y			
1	2	3	4	5	6
Часть № –	–	–	–	–	–



**ТЕКСТОВОЕ ОПИСАНИЕ**  
**местоположения границ населенных пунктов,**  
**территориальных зон**

Прохождение границы		Описание прохождения границы
от точки	до точки	
1	2	3
-	-	-

**ГРАФИЧЕСКОЕ ОПИСАНИЕ**  
**местоположения границ населенных пунктов, территориальных зон, особо охраняемых природных территорий, зон с особыми условиями использования территории**

**Зона застройки малоэтажными жилыми домами в границах земель населенных пунктов (нЖмл-Мор2)**

(наименование объекта, местоположение границ которого описано (далее - объект))

**Раздел 1**

**Сведения об объекте**

№ п/п	Характеристики объекта	Описание характеристик
1	2	3
1.	Местоположение объекта	Новосибирская область, район Искитимский, сельсовет Морозовский
2.	Площадь объекта +/- величина погрешности определения площади (P +/- Дельта P)	47185 +/- 76 м <sup>2</sup>
3.	Иные характеристики объекта	<p>Основные виды РИ (Код вида РИ): Малоэтажная многоквартирная жилая застройка (2.1.1)  Блокированная жилая застройка (2.3)  Здравоохранение (3.4)  Амбулаторно-поликлиническое обслуживание (3.4.1)  Дошкольное, начальное и среднее общее образование (3.5.1)  Объекты культурно-досуговой деятельности (3.6.1)  Земельные участки (территории) общего пользования (12.0)  Улично-дорожная сеть (12.0.1)  Благоустройство территории (12.0.2)  Условно разрешенные виды РИ (Код вида РИ): Для индивидуального жилищного строительства (2.1)  Среднеэтажная жилая застройка (2.5)  Хранение автотранспорта (2.7.1)  Коммунальное обслуживание (3.1)  Предоставление коммунальных услуг (3.1.1)  Административные здания организаций, обеспечивающих предоставление коммунальных услуг (3.1.2)  Социальное обслуживание (3.2)  Бытовое обслуживание (3.3)  Культурное развитие (3.6)  Религиозное использование (3.7)  Амбулаторное ветеринарное обслуживание (3.10.1)  Деловое управление (4.1)  Рынки (4.3)  Магазины (4.4)  Общественное питание (4.6)  Обеспечение занятий спортом в помещениях (5.1.2)  Площадки для занятий спортом (5.1.3)  Земельные участки, входящие в состав общего имущества собственников</p>

		индивидуальных жилых домов в малоэтажном жилом комплексе (14.0) Вспомогательные виды РИ (Код вида РИ): Служебные гаражи (4.9) Стоянка транспортных средств (4.9.2)

## Раздел 2

### Сведения о местоположении границ объекта

1. Система координат МСК НСО, зона 4

2. Сведения о характерных точках границ объекта

Обозначение характерных точек границ	Координаты, м		Метод определения координат характерной точки	Средняя квадратическая погрешность положения характерной точки (Mt), м	Описание обозначения точки на местности (при наличии)
	X	Y			
1	2	3	4	5	6
1	459583.64	4217664.07	Геодезический метод	0.10	-
2	459562.84	4217702.82	Геодезический метод	0.10	-
3	459551.68	4217723.65	Геодезический метод	0.10	-
4	459541.57	4217733.36	Геодезический метод	0.10	-
5	459535.18	4217730.43	Геодезический метод	0.10	-
6	459513.44	4217695.16	Геодезический метод	0.10	-
7	459499.15	4217672.05	Геодезический метод	0.10	-
8	459484.62	4217648.56	Геодезический метод	0.10	-
9	459470.53	4217625.80	Геодезический метод	0.10	-
10	459456.12	4217602.49	Геодезический метод	0.10	-
11	459489.03	4217583.24	Геодезический метод	0.10	-
12	459481.30	4217570.81	Геодезический метод	0.10	-
13	459513.92	4217551.14	Геодезический метод	0.10	-
14	459528.36	4217574.53	Геодезический метод	0.10	-
15	459542.63	4217597.62	Геодезический метод	0.10	-
16	459556.97	4217620.85	Геодезический метод	0.10	-
17	459571.38	4217644.17	Геодезический метод	0.10	-
1	459583.64	4217664.07	Геодезический метод	0.10	-
18	459682.14	4217591.16	Геодезический метод	0.10	-
19	459673.71	4217615.13	Геодезический метод	0.10	-
20	459666.78	4217634.84	Геодезический метод	0.10	-
21	459665.35	4217638.91	Геодезический метод	0.10	-

## 2. Сведения о характерных точках границ объекта

Обозначение характерных точек границ	Координаты, м		Метод определения координат характерной точки	Средняя квадратическая погрешность положения характерной точки (Mt), м	Описание обозначения точки на местности (при наличии)
	X	Y			
1	2	3	4	5	6
22	459664.01	4217642.70	Геодезический метод	0.10	-
23	459652.71	4217661.15	Геодезический метод	0.10	-
24	459639.53	4217682.69	Геодезический метод	0.10	-
25	459639.11	4217683.38	Геодезический метод	0.10	-
26	459636.02	4217688.43	Геодезический метод	0.10	-
27	459576.17	4217786.18	Геодезический метод	0.10	-
28	459565.41	4217803.74	Геодезический метод	0.10	-
29	459526.53	4217762.34	Геодезический метод	0.10	-
30	459560.20	4217730.07	Геодезический метод	0.10	-
31	459597.04	4217661.44	Геодезический метод	0.10	-
32	459608.93	4217639.27	Геодезический метод	0.10	-
33	459620.90	4217616.95	Геодезический метод	0.10	-
34	459632.83	4217594.73	Геодезический метод	0.10	-
35	459644.76	4217572.54	Геодезический метод	0.10	-
18	459682.14	4217591.16	Геодезический метод	0.10	-
36	459530.92	4217743.50	Геодезический метод	0.10	-
37	459519.31	4217754.66	Геодезический метод	0.10	-
38	459481.33	4217714.22	Геодезический метод	0.10	-
39	459454.96	4217686.15	Геодезический метод	0.10	-
40	459451.89	4217682.89	Геодезический метод	0.10	-
41	459432.23	4217667.84	Геодезический метод	0.10	-
42	459386.61	4217632.94	Геодезический метод	0.10	-
43	459357.19	4217600.71	Геодезический метод	0.10	-
44	459385.71	4217583.64	Геодезический метод	0.10	-
45	459393.61	4217596.43	Геодезический метод	0.10	-

## 2. Сведения о характерных точках границ объекта

Обозначение характерных точек границ	Координаты, м		Метод определения координат характерной точки	Средняя квадратическая погрешность положения характерной точки (Mt), м	Описание обозначения точки на местности (при наличии)
	X	Y			
1	2	3	4	5	6
46	459427.53	4217576.26	Геодезический метод	0.10	-
47	459441.91	4217599.52	Геодезический метод	0.10	-
48	459456.23	4217622.69	Геодезический метод	0.10	-
49	459470.17	4217645.23	Геодезический метод	0.10	-
50	459484.62	4217668.61	Геодезический метод	0.10	-
51	459504.36	4217700.54	Геодезический метод	0.10	-
36	459530.92	4217743.50	Геодезический метод	0.10	-
52	459635.81	4217566.87	Геодезический метод	0.10	-
53	459615.65	4217604.44	Геодезический метод	0.10	-
54	459594.58	4217643.70	Геодезический метод	0.10	-
55	459569.39	4217602.93	Геодезический метод	0.10	-
56	459554.29	4217578.47	Геодезический метод	0.10	-
57	459539.93	4217555.22	Геодезический метод	0.10	-
58	459573.19	4217535.68	Геодезический метод	0.10	-
59	459567.75	4217526.87	Геодезический метод	0.10	-
60	459599.44	4217507.97	Геодезический метод	0.10	-
61	459613.74	4217531.13	Геодезический метод	0.10	-
62	459627.79	4217553.87	Геодезический метод	0.10	-
52	459635.81	4217566.87	Геодезический метод	0.10	-
63	459722.33	4217405.64	Геодезический метод	0.10	-
64	459709.36	4217429.82	Геодезический метод	0.10	-
65	459696.46	4217453.83	Геодезический метод	0.10	-
66	459683.49	4217478.01	Геодезический метод	0.10	-
67	459670.70	4217501.85	Геодезический метод	0.10	-
68	459657.79	4217525.91	Геодезический метод	0.10	-



## 2. Сведения о характерных точках границ объекта

Обозначение характерных точек границ	Координаты, м		Метод определения координат характерной точки	Средняя квадратическая погрешность положения характерной точки (Mt), м	Описание обозначения точки на местности (при наличии)
	X	Y			
1	2	3	4	5	6
69	459644.26	4217551.11	Геодезический метод	0.10	-
70	459638.23	4217551.77	Геодезический метод	0.10	-
71	459618.80	4217520.29	Геодезический метод	0.10	-
72	459624.81	4217509.10	Геодезический метод	0.10	-
73	459636.09	4217488.07	Геодезический метод	0.10	-
74	459637.69	4217485.09	Геодезический метод	0.10	-
75	459649.12	4217463.77	Геодезический метод	0.10	-
76	459650.49	4217461.24	Геодезический метод	0.10	-
77	459661.98	4217439.83	Геодезический метод	0.10	-
78	459663.42	4217437.14	Геодезический метод	0.10	-
79	459674.95	4217415.66	Геодезический метод	0.10	-
80	459676.28	4217413.18	Геодезический метод	0.10	-
81	459688.24	4217390.90	Геодезический метод	0.10	-
82	459689.43	4217388.67	Геодезический метод	0.10	-
63	459722.33	4217405.64	Геодезический метод	0.10	-
83	459799.84	4217364.33	Геодезический метод	0.10	-
84	459778.10	4217404.65	Геодезический метод	0.10	-
85	459744.04	4217387.49	Геодезический метод	0.10	-
86	459760.39	4217357.03	Геодезический метод	0.10	-
87	459757.96	4217324.60	Геодезический метод	0.10	-
88	459796.60	4217322.03	Геодезический метод	0.10	-
83	459799.84	4217364.33	Геодезический метод	0.10	-
89	459691.76	4217564.76	Геодезический метод	0.10	-
90	459690.79	4217566.56	Геодезический метод	0.10	-
91	459683.20	4217588.13	Геодезический метод	0.10	-

2. Сведения о характерных точках границ объекта					
Обозначение характерных точек границ	Координаты, м		Метод определения координат характерной точки	Средняя квадратическая погрешность положения характерной точки (Mt), м	Описание обозначения точки на местности (при наличии)
	X	Y			
1	2	3	4	5	6
92	459646.20	4217569.83	Геодезический метод	0.10	-
93	459658.12	4217547.62	Геодезический метод	0.10	-
89	459691.76	4217564.76	Геодезический метод	0.10	-
3. Сведения о характерных точках части (частей) границы объекта					
Обозначение характерных точек части границы	Координаты, м		Метод определения координат характерной точки	Средняя квадратическая погрешность положения характерной точки (Mt), м	Описание обозначения точки на местности (при наличии)
	X	Y			
1	2	3	4	5	6
-	-	-	-	-	-

### Раздел 3

#### Сведения о местоположении измененных (уточненных) границ объекта

1. Система координат -

2. Сведения о характерных точках границ объекта

Обозначение характерных точек границ	Существующие координаты, м		Измененные (уточненные) координаты, м		Метод определения координат характерной точки	Средняя квадратическая погрешность положения характерной точки (Mt), м	Описание обозначения точки на местности (при наличии)
	X	Y	X	Y			
1	2	3	4	5	6	7	8
-	-	-	-	-	-	-	

3. Сведения о характерных точках части (частей) границы объекта

Обозначение характерных точек части границы	Существующие координаты, м		Измененные (уточненные) координаты, м		Метод определения координат характерной точки	Средняя квадратическая погрешность положения характерной точки (Mt), м	Описание обозначения точки на местности (при наличии)
	X	Y	X	Y			
1	2	3	4	5	6	7	8
-	-	-	-	-	-	-	

**ТЕКСТОВОЕ ОПИСАНИЕ**  
**местоположения границ населенных пунктов, территориальных зон**

Прохождение границы		Описание прохождения границы
от точки	до точки	
1	2	3
-	-	-

**ГРАФИЧЕСКОЕ ОПИСАНИЕ**  
**местоположения границ населенных пунктов, территориальных**  
**зон, особо охраняемых природных территорий, зон с особыми**  
**условиями использования территории**

**Зона объектов торговли в границах земель населенных пунктов (пОмТ-Мор1)**

(наименование объекта, местоположение границ  
 которого описано (далее - объект))

**Раздел 1**

Сведения об объекте		
№ п/п	Характеристики объекта	Описание характеристик
1	2	3
1	Местоположение объекта	Новосибирская область, район Искитимский, сельсовет Морозовский
2	Площадь объекта +/- величина погрешности определения площади (Р +/- Дельта Р)	1504кв.м ± 14кв.м
3	Иные характеристики объекта	Основные виды РИ (Код вида РИ): Объекты торговли (торговые центры, торгово-развлекательные центры (комплексы) (4.2) Магазины (4.4) Земельные участки (территории) общего пользования (12.0) Улично-дорожная сеть (12.0.1) Благоустройство территории (12.0.2) Условно разрешенные виды РИ (Код вида РИ): Не устанавливается Вспомогательные виды РИ (Код вида РИ): Предоставление коммунальных услуг (3.1.1) Общественное питание (4.6) Служебные гаражи (4.9)



**Раздел 3**

<b>Сведения о местоположении измененных (уточненных) границ объекта</b>							
<b>1. Система координат <u>МСК НСО, зона 4</u></b>							
<b>2. Сведения о характерных точках границ объекта</b>							
Обозначение характерных точек границ	Существующие координаты, м		Измененные (уточненные) координаты, м		Метод определения координат характерной точки	Средняя квадратическая погрешность положения характерной точки ( Mt ), м	Описание обозначения точки на местности (при наличии)
	X	Y	X	Y			
1	2	3	4	5	6	7	8
1	–	–	458396,60	4216897,45	Геодезический метод	0,10	–
2	–	–	458404,26	4216905,20	Геодезический метод	0,10	–
3	–	–	458389,29	4216918,15	Геодезический метод	0,10	–
4	458381,14	4216907,35	–	–	Геодезический метод	0,10	–
5	458380,99	4216916,80	458380,99	4216916,80	Геодезический метод	0,10	–
6	458376,82	4216922,21	458376,82	4216922,21	Геодезический метод	0,10	–
7	458364,57	4216936,48	458364,57	4216936,48	Геодезический метод	0,10	–
8	458360,42	4216940,12	458360,42	4216940,12	Геодезический метод	0,10	–
9	458355,26	4216944,39	458355,26	4216944,39	Геодезический метод	0,10	–
10	458345,91	4216935,70	458345,91	4216935,70	Геодезический метод	0,10	–
11	458338,59	4216942,32	458338,59	4216942,32	Геодезический метод	0,10	–
12	458333,35	4216933,36	458333,35	4216933,36	Геодезический метод	0,10	–
13	–	–	458356,56	4216904,19	Геодезический метод	0,10	–
14	458356,56	4216904,39	–	–	Геодезический метод	0,10	–
15	458373,28	4216900,62	458373,28	4216900,62	Геодезический метод	0,10	–
16	–	–	458379,77	4216906,18	Геодезический метод	0,10	–
17	–	–	458385,72	4216897,48	Геодезический метод	0,10	–
1	–	–	458396,60	4216897,45	Геодезический метод	0,10	–
18	458389,19	4216916,37	–	–	Геодезический метод	0,10	–
19	458382,18	4216909,32	–	–	Геодезический метод	0,10	–
20	458392,30	4216899,27	–	–	Геодезический метод	0,10	–
21	458399,31	4216906,32	–	–	Геодезический метод	0,10	–
18	458389,19	4216916,37	–	–	Геодезический метод	0,10	–

**3. Сведения о характерных точках части (частей) границы объекта**





**ТЕКСТОВОЕ ОПИСАНИЕ**  
**местоположения границ населенных пунктов,**  
**территориальных зон**

Прохождение границы		Описание прохождения границы
от точки	до точки	
1	2	3
-	-	-

## ГРАФИЧЕСКОЕ ОПИСАНИЕ

**местоположения границ населенных пунктов, территориальных зон, особо охраняемых природных территорий, зон с особыми условиями использования территории**

### Зона объектов торговли в границах населенных пунктов (нОмТ-НК)

(наименование объекта, местоположение границ которого описано (далее - объект))

#### Раздел 1

#### Сведения об объекте

№ п/п	Характеристики объекта	Описание характеристик
1	2	3
1.	Местоположение объекта	Новосибирская область, район Искитимский, сельсовет Морозовский
2.	Площадь объекта +/- величина погрешности определения площади (Р +/- Дельта Р)	2559 +/- 18 м <sup>2</sup>
3.	Иные характеристики объекта	Основные виды РИ (Код вида РИ): Объекты торговли (торговые центры, торгово-развлекательные центры (комплексы) (4.2) Магазины (4.4) Земельные участки (территории) общего пользования (12.0) Улично-дорожная сеть (12.0.1) Благоустройство территории (12.0.2) Условно разрешенные виды РИ (Код вида РИ): Не устанавливается Вспомогательные виды РИ (Код вида РИ): Предоставление коммунальных услуг (3.1.1) Общественное питание (4.6) Служебные гаражи (4.9)

## Раздел 2

### Сведения о местоположении границ объекта

1. Система координат МСК НСО, зона 4

2. Сведения о характерных точках границ объекта

Обозначение характерных точек границ	Координаты, м		Метод определения координат характерной точки	Средняя квадратическая погрешность положения характерной точки (Mt), м	Описание обозначения точки на местности (при наличии)
	X	Y			
1	2	3	4	5	6
1	463970.79	4228059.44	Геодезический метод	0.10	-
2	463964.37	4228070.49	Геодезический метод	0.10	-
3	463950.84	4228064.92	Геодезический метод	0.10	-
4	463929.12	4228052.15	Геодезический метод	0.10	-
5	463914.93	4228036.02	Геодезический метод	0.10	-
6	463909.99	4228031.02	Геодезический метод	0.10	-
7	463913.79	4228022.26	Геодезический метод	0.10	-
8	463915.07	4228020.48	Геодезический метод	0.10	-
9	463917.59	4228021.67	Геодезический метод	0.10	-
10	463919.58	4228019.70	Геодезический метод	0.10	-
11	463926.96	4228012.91	Геодезический метод	0.10	-
12	463928.86	4228013.11	Геодезический метод	0.10	-
13	463937.13	4228021.65	Геодезический метод	0.10	-
14	463936.23	4228022.72	Геодезический метод	0.10	-
15	463939.43	4228025.59	Геодезический метод	0.10	-
16	463943.65	4228033.97	Геодезический метод	0.10	-
17	463963.13	4228049.56	Геодезический метод	0.10	-
18	463960.30	4228053.09	Геодезический метод	0.10	-
1	463970.79	4228059.44	Геодезический метод	0.10	-
19	463692.21	4228454.57	Геодезический метод	0.10	-
20	463643.97	4228484.25	Геодезический метод	0.10	-
21	463637.21	4228467.64	Геодезический метод	0.10	-

## 2. Сведения о характерных точках границ объекта

Обозначение характерных точек границ	Координаты, м		Метод определения координат характерной точки	Средняя квадратическая погрешность положения характерной точки (Mt), м	Описание обозначения точки на местности (при наличии)
	X	Y			
1	2	3	4	5	6
22	463678.22	4228437.00	Геодезический метод	0.10	-
23	463689.35	4228445.07	Геодезический метод	0.10	-
19	463692.21	4228454.57	Геодезический метод	0.10	-

## 3. Сведения о характерных точках части (частей) границы объекта

Обозначение характерных точек части границы	Координаты, м		Метод определения координат характерной точки	Средняя квадратическая погрешность положения характерной точки (Mt), м	Описание обозначения точки на местности (при наличии)
	X	Y			
1	2	3	4	5	6
-	-	-	-	-	-



**ТЕКСТОВОЕ ОПИСАНИЕ**  
**местоположения границ населенных пунктов, территориальных зон**

Прохождение границы		Описание прохождения границы
от точки	до точки	
1	2	3
-	-	-

**ГРАФИЧЕСКОЕ ОПИСАНИЕ**  
**местоположения границ населенных пунктов, территориальных**  
**зон, особо охраняемых природных территорий, зон с особыми**  
**условиями использования территории**

**Зона специализированной общественной застройки**  
**в границах земель населенных пунктов (нОс-Мор1)**

(наименование объекта, местоположение границ  
которого описано (далее - объект))

**Раздел 1**

Сведения об объекте		
№ п/п	Характеристики объекта	Описание характеристик
1	2	3
1	Местоположение объекта	Новосибирская область, район Искитимский, сельсовет Морозовский
2	Площадь объекта +/- величина погрешности определения площади (Р +/- Дельта Р)	10716кв.м ± 36кв.м
3	Иные характеристики объекта	<p>Основные виды РИ (Код вида РИ):Хранение автотранспорта (2.7.1)  Коммунальное обслуживание (3.1)  Предоставление коммунальных услуг (3.1.1)  Административные здания организаций, обеспечивающих предоставление коммунальных услуг (3.1.2)  Социальное обслуживание (3.2)  Дома социального обслуживания (3.2.1)  Оказание социальной помощи населению (3.2.2)  Оказание услуг связи (3.2.3)  Общежития (3.2.4)  Бытовое обслуживание (3.3)  Здравоохранение (3.4)  Амбулаторно-поликлиническое обслуживание (3.4.1)  Стационарное медицинское обслуживание (3.4.2)  Медицинские организации особого назначения (3.4.3)  Образование и просвещение (3.5)  Дошкольное, начальное и среднее общее образование (3.5.1)  Среднее и высшее профессиональное образование (3.5.2)  Культурное развитие (3.6)  Объекты культурно-досуговой деятельности (3.6.1)  Парки культуры и отдыха (3.6.2)  Цирки и зверинцы (3.6.3)  Религиозное использование (3.7)  Осуществление религиозных обрядов (3.7.1)  Религиозное управление и образование (3.7.2)  Общественное управление (3.8)  Государственное управление (3.8.1)</p>

		<p>Обеспечение научной деятельности (3.9)</p> <p>Обеспечение деятельности в области гидрометеорологии и смежных с ней областях (3.9.1)</p> <p>Проведение научных исследований (3.9.2)</p> <p>Проведение научных испытаний (3.9.3)</p> <p>Предпринимательство (4.0)</p> <p>Деловое управление (4.1)</p> <p>Объекты торговли (торговые центры, торгово-развлекательные центры (комплексы) (4.2)</p> <p>Рынки (4.3)</p> <p>Магазины (4.4)</p> <p>Банковская и страховая деятельность (4.5)</p> <p>Общественное питание (4.6)</p> <p>Гостиничное обслуживание (4.7)</p> <p>Развлечение (4.8)</p> <p>Развлекательные мероприятия (4.8.1)</p> <p>Проведение азартных игр (4.8.2)</p> <p>Служебные гаражи (4.9)</p> <p>Объекты дорожного сервиса (4.9.1)</p> <p>Заправка транспортных средств (4.9.1.1)</p> <p>Обеспечение дорожного отдыха (4.9.1.2)</p> <p>Автомобильные мойки (4.9.1.3)</p> <p>Ремонт автомобилей (4.9.1.4)</p> <p>Выставочно-ярмарочная деятельность (4.10)</p> <p>Земельные участки (территории) общего пользования (12.0)</p> <p>Улично-дорожная сеть (12.0.1)</p> <p>Благоустройство территории (12.0.2)</p> <p>Условно разрешенные виды РИ (Код вида РИ): Амбулаторное ветеринарное обслуживание (3.10.1)</p> <p>Приюты для животных (3.10.2)</p> <p>Обеспечение спортивно-зрелищных мероприятий (5.1.1)</p> <p>Обеспечение занятий спортом в помещениях (5.1.2)</p> <p>Площадки для занятий спортом (5.1.3)</p> <p>Оборудованные площадки для занятий спортом (5.1.4)</p> <p>Склад (6.9)</p> <p>Складские площадки (6.9.1)</p> <p>Вспомогательные виды РИ (Код вида РИ): Не устанавливается</p>
--	--	---



**Раздел 2**

<b>Сведения о местоположении границ объекта</b>					
<b>1. Система координат <u>МСК НСО, зона 4</u></b>					
<b>2. Сведения о характерных точках границ объекта</b>					
Обозначение характерных точек границ	Координаты, м		Метод определения координат характерной точки	Средняя квадратическая погрешность положения характерной точки ( Mt ), м	Описание обозначения точки на местности (при наличии)
	X	Y			
1	2	3	4	5	6
1	458468,80	4216879,30	Геодезический метод	0,10	–
2	458459,46	4216871,79	Геодезический метод	0,10	–
3	458456,67	4216869,54	Геодезический метод	0,10	–
4	458459,20	4216861,47	Геодезический метод	0,10	–
5	458462,41	4216852,14	Геодезический метод	0,10	–
6	458463,50	4216849,80	Геодезический метод	0,10	–
7	458465,50	4216843,85	Геодезический метод	0,10	–
8	458470,32	4216841,30	Геодезический метод	0,10	–
9	458472,40	4216838,25	Геодезический метод	0,10	–
10	458490,16	4216851,04	Геодезический метод	0,10	–
1	458468,80	4216879,30	Геодезический метод	0,10	–
11	459509,57	4218016,87	Геодезический метод	0,10	–
12	459405,71	4217924,65	Геодезический метод	0,10	–
13	459453,51	4217870,81	Геодезический метод	0,10	–
14	459557,36	4217963,02	Геодезический метод	0,10	–
11	459509,57	4218016,87	Геодезический метод	0,10	–
<b>3. Сведения о характерных точках части (частей) границы объекта</b>					
Обозначение характерных точек части границы	Координаты, м		Метод определения координат характерной точки	Средняя квадратическая погрешность положения характерной точки ( Mt ), м	Описание обозначения точки на местности (при наличии)
	X	Y			
1	2	3	4	5	6
<b>Часть № –</b>					
–	–	–	–	–	–



**ТЕКСТОВОЕ ОПИСАНИЕ**  
**местоположения границ населенных пунктов,**  
**территориальных зон**

Прохождение границы		Описание прохождения границы
от точки	до точки	
1	2	3
-	-	-

**ГРАФИЧЕСКОЕ ОПИСАНИЕ**  
**местоположения границ населенных пунктов, территориальных**  
**зон, особо охраняемых природных территорий, зон с особыми**  
**условиями использования территории**

**Зона специализированной общественной застройки**  
**в границах земель населенных пунктов (нОс-Мор2)**

(наименование объекта, местоположение границ  
 которого описано (далее - объект))

**Раздел 1**

Сведения об объекте		
№ п/п	Характеристики объекта	Описание характеристик
1	2	3
1	Местоположение объекта	Новосибирская область, район Искитимский, сельсовет Морозовский
2	Площадь объекта +/- величина погрешности определения площади (Р +/- Дельта Р)	121997кв.м ± 122кв.м
3	Иные характеристики объекта	Основные виды РИ (Код вида РИ):Хранение автотранспорта (2.7.1) Коммунальное обслуживание (3.1) Предоставление коммунальных услуг (3.1.1) Административные здания организаций, обеспечивающих предоставление коммунальных услуг (3.1.2) Социальное обслуживание (3.2) Дома социального обслуживания (3.2.1) Оказание социальной помощи населению (3.2.2) Оказание услуг связи (3.2.3) Общежития (3.2.4) Бытовое обслуживание (3.3) Здравоохранение (3.4) Амбулаторно-поликлиническое обслуживание (3.4.1) Стационарное медицинское обслуживание (3.4.2) Медицинские организации особого назначения (3.4.3) Образование и просвещение (3.5) Дошкольное, начальное и среднее общее образование (3.5.1) Среднее и высшее профессиональное образование (3.5.2) Культурное развитие (3.6) Объекты культурно-досуговой деятельности (3.6.1) Парки культуры и отдыха (3.6.2) Цирки и зверинцы (3.6.3) Религиозное использование (3.7) Осуществление религиозных обрядов (3.7.1) Религиозное управление и образование (3.7.2) Общественное управление (3.8) Государственное управление (3.8.1)

		<p>Обеспечение научной деятельности (3.9)</p> <p>Обеспечение деятельности в области гидрометеорологии и смежных с ней областях (3.9.1)</p> <p>Проведение научных исследований (3.9.2)</p> <p>Проведение научных испытаний (3.9.3)</p> <p>Предпринимательство (4.0)</p> <p>Деловое управление (4.1)</p> <p>Объекты торговли (торговые центры, торгово-развлекательные центры (комплексы) (4.2)</p> <p>Рынки (4.3)</p> <p>Магазины (4.4)</p> <p>Банковская и страховая деятельность (4.5)</p> <p>Общественное питание (4.6)</p> <p>Гостиничное обслуживание (4.7)</p> <p>Развлечение (4.8)</p> <p>Развлекательные мероприятия (4.8.1)</p> <p>Проведение азартных игр (4.8.2)</p> <p>Служебные гаражи (4.9)</p> <p>Объекты дорожного сервиса (4.9.1)</p> <p>Заправка транспортных средств (4.9.1.1)</p> <p>Обеспечение дорожного отдыха (4.9.1.2)</p> <p>Автомобильные мойки (4.9.1.3)</p> <p>Ремонт автомобилей (4.9.1.4)</p> <p>Выставочно-ярмарочная деятельность (4.10)</p> <p>Земельные участки (территории) общего пользования (12.0)</p> <p>Улично-дорожная сеть (12.0.1)</p> <p>Благоустройство территории (12.0.2)</p> <p>Условно разрешенные виды РИ (Код вида РИ): Амбулаторное ветеринарное обслуживание (3.10.1)</p> <p>Приюты для животных (3.10.2)</p> <p>Обеспечение спортивно-зрелищных мероприятий (5.1.1)</p> <p>Обеспечение занятий спортом в помещениях (5.1.2)</p> <p>Площадки для занятий спортом (5.1.3)</p> <p>Оборудованные площадки для занятий спортом (5.1.4)</p> <p>Склад (6.9)</p> <p>Складские площадки (6.9.1)</p> <p>Вспомогательные виды РИ (Код вида РИ): Не устанавливается</p>
--	--	---

**Раздел 2**

<b>Сведения о местоположении границ объекта</b>					
<b>1. Система координат <u>МСК НСО, зона 4</u></b>					
<b>2. Сведения о характерных точках границ объекта</b>					
Обозначение характерных точек границ	Координаты, м		Метод определения координат характерной точки	Средняя квадратическая погрешность положения характерной точки ( Mt ), м	Описание обозначения точки на местности (при наличии)
	X	Y			
1	2	3	4	5	6
1	459702,10	4217365,07	Геодезический метод	0,10	–
2	459666,73	4217349,62	Геодезический метод	0,10	–
3	459672,89	4217338,14	Геодезический метод	0,10	–
4	459672,68	4217335,30	Геодезический метод	0,10	–
5	459670,77	4217309,70	Геодезический метод	0,10	–
6	459668,75	4217282,58	Геодезический метод	0,10	–
7	459666,74	4217255,47	Геодезический метод	0,10	–
8	459664,71	4217228,26	Геодезический метод	0,10	–
9	459662,70	4217201,14	Геодезический метод	0,10	–
10	459660,70	4217174,24	Геодезический метод	0,10	–
11	459658,68	4217147,12	Геодезический метод	0,10	–
12	459656,66	4217119,89	Геодезический метод	0,10	–
13	459654,66	4217093,00	Геодезический метод	0,10	–
14	459652,64	4217065,66	Геодезический метод	0,10	–
15	459650,86	4217041,65	Геодезический метод	0,10	–
16	459660,84	4217031,74	Геодезический метод	0,10	–
17	459688,00	4217029,89	Геодезический метод	0,10	–
18	459725,33	4217027,34	Геодезический метод	0,10	–
19	459727,32	4217054,42	Геодезический метод	0,10	–
20	459729,33	4217081,75	Геодезический метод	0,10	–
21	459731,30	4217108,55	Геодезический метод	0,10	–
22	459733,27	4217135,68	Геодезический метод	0,10	–
23	459735,28	4217162,69	Геодезический метод	0,10	–
24	459737,28	4217189,81	Геодезический метод	0,10	–
25	459739,29	4217217,12	Геодезический метод	0,10	–
26	459741,27	4217244,12	Геодезический метод	0,10	–
27	459743,27	4217271,24	Геодезический метод	0,10	–

28	459745,26	4217298,26	Геодезический метод	0,10	–
29	459708,15	4217300,97	Геодезический метод	0,10	–
30	459708,59	4217306,91	Геодезический метод	0,10	–
31	459710,15	4217327,89	Геодезический метод	0,10	–
32	459710,55	4217333,29	Геодезический метод	0,10	–
33	459711,60	4217347,36	Геодезический метод	0,10	–
1	459702,10	4217365,07	Геодезический метод	0,10	–
34	459511,28	4217508,82	Геодезический метод	0,10	–
35	459496,83	4217485,43	Геодезический метод	0,10	–
36	459482,62	4217462,43	Геодезический метод	0,10	–
37	459468,31	4217439,25	Геодезический метод	0,10	–
38	459453,88	4217415,90	Геодезический метод	0,10	–
39	459439,58	4217392,74	Геодезический метод	0,10	–
40	459425,05	4217369,22	Геодезический метод	0,10	–
41	459410,87	4217346,25	Геодезический метод	0,10	–
42	459396,41	4217322,78	Геодезический метод	0,10	–
43	459388,83	4217310,57	Геодезический метод	0,10	–
44	459389,08	4217299,38	Геодезический метод	0,10	–
45	459412,33	4217275,22	Геодезический метод	0,10	–
46	459437,72	4217249,45	Геодезический метод	0,10	–
47	459439,98	4217249,85	Геодезический метод	0,10	–
48	459456,07	4217275,86	Геодезический метод	0,10	–
49	459470,34	4217298,96	Геодезический метод	0,10	–
50	459484,79	4217322,35	Геодезический метод	0,10	–
51	459499,02	4217345,38	Геодезический метод	0,10	–
52	459513,29	4217368,49	Геодезический метод	0,10	–
53	459527,53	4217391,54	Геодезический метод	0,10	–
54	459541,65	4217414,40	Геодезический метод	0,10	–
55	459556,17	4217437,92	Геодезический метод	0,10	–
56	459570,82	4217461,65	Геодезический метод	0,10	–
57	459585,16	4217484,85	Геодезический метод	0,10	–
58	459553,57	4217503,92	Геодезический метод	0,10	–
59	459544,41	4217489,08	Геодезический метод	0,10	–
34	459511,28	4217508,82	Геодезический метод	0,10	–

60	459427,50	4217556,23	Геодезический метод	0,10	–
61	459413,09	4217532,93	Геодезический метод	0,10	–
62	459398,74	4217509,73	Геодезический метод	0,10	–
63	459384,49	4217486,68	Геодезический метод	0,10	–
64	459370,17	4217463,36	Геодезический метод	0,10	–
65	459355,89	4217440,32	Геодезический метод	0,10	–
66	459341,62	4217417,32	Геодезический метод	0,10	–
67	459330,61	4217399,57	Геодезический метод	0,10	–
68	459355,67	4217368,09	Геодезический метод	0,10	–
69	459375,56	4217343,10	Геодезический метод	0,10	–
70	459381,19	4217336,21	Геодезический метод	0,10	–
71	459399,20	4217365,38	Геодезический метод	0,10	–
72	459413,65	4217388,78	Геодезический метод	0,10	–
73	459427,86	4217411,78	Геодезический метод	0,10	–
74	459442,46	4217435,43	Геодезический метод	0,10	–
75	459456,49	4217458,14	Геодезический метод	0,10	–
76	459470,92	4217481,50	Геодезический метод	0,10	–
77	459485,26	4217504,73	Геодезический метод	0,10	–
78	459499,66	4217528,04	Геодезический метод	0,10	–
79	459466,85	4217547,50	Геодезический метод	0,10	–
80	459460,18	4217536,75	Геодезический метод	0,10	–
60	459427,50	4217556,23	Геодезический метод	0,10	–
81	459357,19	4217600,71	Геодезический метод	0,10	–
82	459337,52	4217579,16	Геодезический метод	0,10	–
83	459320,27	4217560,26	Геодезический метод	0,10	–
84	459303,19	4217541,54	Геодезический метод	0,10	–
85	459285,82	4217522,51	Геодезический метод	0,10	–
86	459268,16	4217503,17	Геодезический метод	0,10	–
87	459252,67	4217486,19	Геодезический метод	0,10	–
88	459296,12	4217438,58	Геодезический метод	0,10	–
89	459323,13	4217408,97	Геодезический метод	0,10	–
90	459323,68	4217408,28	Геодезический метод	0,10	–
91	459341,05	4217436,38	Геодезический метод	0,10	–
92	459355,70	4217460,08	Геодезический метод	0,10	–
93	459370,06	4217483,31	Геодезический метод	0,10	–



94	459384,43	4217506,54	Геодезический метод	0,10	–
95	459398,74	4217529,69	Геодезический метод	0,10	–
96	459413,18	4217553,06	Геодезический метод	0,10	–
97	459379,27	4217573,22	Геодезический метод	0,10	–
98	459385,71	4217583,64	Геодезический метод	0,10	–
81	459357,19	4217600,71	Геодезический метод	0,10	–
99	459749,94	4217216,55	Геодезический метод	0,10	–
100	459747,90	4217189,07	Геодезический метод	0,10	–
101	459745,90	4217162,24	Геодезический метод	0,10	–
102	459743,87	4217134,95	Геодезический метод	0,10	–
103	459741,86	4217107,74	Геодезический метод	0,10	–
104	459739,86	4217080,97	Геодезический метод	0,10	–
105	459737,84	4217053,86	Геодезический метод	0,10	–
106	459735,75	4217026,74	Геодезический метод	0,10	–
107	459777,15	4217023,96	Геодезический метод	0,10	–
108	459775,90	4217033,75	Геодезический метод	0,10	–
109	459777,10	4217050,65	Геодезический метод	0,10	–
110	459779,04	4217078,10	Геодезический метод	0,10	–
111	459779,44	4217083,76	Геодезический метод	0,10	–
112	459780,81	4217105,28	Геодезический метод	0,10	–
113	459782,52	4217132,19	Геодезический метод	0,10	–
114	459784,25	4217159,46	Геодезический метод	0,10	–
115	459784,57	4217164,58	Геодезический метод	0,10	–
116	459786,24	4217186,46	Геодезический метод	0,10	–
117	459788,31	4217213,61	Геодезический метод	0,10	–
99	459749,94	4217216,55	Геодезический метод	0,10	–
118	459634,78	4217043,49	Геодезический метод	0,10	–
119	459649,05	4216997,67	Геодезический метод	0,10	–
120	459654,56	4216979,96	Геодезический метод	0,10	–
121	459661,69	4216967,94	Геодезический метод	0,10	–
122	459714,95	4216975,44	Геодезический метод	0,10	–
123	459715,54	4216985,74	Геодезический метод	0,10	–
124	459717,49	4216993,86	Геодезический метод	0,10	–
125	459719,88	4216999,08	Геодезический метод	0,10	–

126	459723,39	4217001,29	Геодезический метод	0,10	–
127	459724,59	4217017,25	Геодезический метод	0,10	–
128	459681,50	4217020,20	Геодезический метод	0,10	–
129	459656,91	4217021,88	Геодезический метод	0,10	–
118	459634,78	4217043,49	Геодезический метод	0,10	–
130	459354,28	4217333,34	Геодезический метод	0,10	–
131	459353,02	4217332,27	Геодезический метод	0,10	–
132	459352,54	4217331,85	Геодезический метод	0,10	–
130	459354,28	4217333,34	Геодезический метод	0,10	–
133	459585,44	4217407,13	Геодезический метод	0,10	–
134	459434,63	4217241,85	Геодезический метод	0,10	–
135	459507,05	4217170,08	Геодезический метод	0,10	–
136	459580,71	4217251,92	Геодезический метод	0,10	–
137	459579,86	4217240,10	Геодезический метод	0,10	–
138	459577,76	4217212,87	Геодезический метод	0,10	–
139	459575,73	4217185,70	Геодезический метод	0,10	–
140	459573,72	4217158,63	Геодезический метод	0,10	–
141	459571,71	4217131,50	Геодезический метод	0,10	–
142	459570,92	4217120,86	Геодезический метод	0,10	–
143	459606,38	4217085,72	Геодезический метод	0,10	–
144	459637,62	4217054,76	Геодезический метод	0,10	–
145	459641,91	4217056,48	Геодезический метод	0,10	–
146	459644,71	4217094,06	Геодезический метод	0,10	–
147	459646,77	4217121,14	Геодезический метод	0,10	–
148	459648,75	4217148,42	Геодезический метод	0,10	–
149	459650,75	4217175,33	Геодезический метод	0,10	–
150	459652,75	4217202,30	Геодезический метод	0,10	–
151	459654,78	4217229,56	Геодезический метод	0,10	–
152	459656,80	4217256,72	Геодезический метод	0,10	–
153	459658,80	4217283,71	Геодезический метод	0,10	–
154	459662,77	4217335,97	Геодезический метод	0,10	–
155	459657,06	4217336,74	Геодезический метод	0,10	–
156	459661,84	4217342,06	Геодезический метод	0,10	–
133	459585,44	4217407,13	Геодезический метод	0,10	–

<b>3. Сведения о характерных точках части (частей) границы объекта</b>					
Обозначение характерных точек части границы	Координаты, м		Метод определения координат характерной точки	Средняя квадратическая погрешность положения характерной точки ( Mt ), м	Описание обозначения точки на местности (при наличии)
	X	Y			
1	2	3	4	5	6
<b>Часть № –</b>					
–	–	–	–	–	–



**ТЕКСТОВОЕ ОПИСАНИЕ**  
**местоположения границ населенных пунктов,**  
**территориальных зон**

Прохождение границы		Описание прохождения границы
от точки	до точки	
1	2	3
-	-	-

**ГРАФИЧЕСКОЕ ОПИСАНИЕ**  
**местоположения границ населенных пунктов, территориальных зон, особо охраняемых природных территорий, зон с особыми условиями использования территории**

**Зона специализированной общественной застройки в границах земель населенных пунктов (нОс-НК)**

(наименование объекта, местоположение границ которого описано (далее - объект))

**Раздел 1**

**Сведения об объекте**

№ п/п	Характеристики объекта	Описание характеристик
1	2	3
1.	Местоположение объекта	Новосибирская область, район Искитимский, сельсовет Морозовский
2.	Площадь объекта +/- величина погрешности определения площади (P +/- Дельта P)	2881 +/- 19 м <sup>2</sup>
3.	Иные характеристики объекта	<p>Основные виды РИ (Код вида РИ):  Хранение автотранспорта (2.7.1)  Коммунальное обслуживание (3.1)  Предоставление коммунальных услуг (3.1.1)  Административные здания организаций, обеспечивающих предоставление коммунальных услуг (3.1.2)  Социальное обслуживание (3.2)  Дома социального обслуживания (3.2.1)  Оказание социальной помощи населению (3.2.2)  Оказание услуг связи (3.2.3)  Общежития (3.2.4)  Бытовое обслуживание (3.3)  Здравоохранение (3.4)  Амбулаторно-поликлиническое обслуживание (3.4.1)  Стационарное медицинское обслуживание (3.4.2)  Медицинские организации особого назначения (3.4.3)  Образование и просвещение (3.5)  Дошкольное, начальное и среднее общее образование (3.5.1)  Среднее и высшее профессиональное образование (3.5.2)  Культурное развитие (3.6)  Объекты культурно-досуговой деятельности (3.6.1)  Парки культуры и отдыха (3.6.2)  Цирки и зверинцы (3.6.3)  Религиозное использование (3.7)  Осуществление религиозных обрядов (3.7.1)  Религиозное управление и образование (3.7.2)  Общественное управление (3.8)  Государственное управление (3.8.1)  Обеспечение научной деятельности (3.9)</p>

		<p>Обеспечение деятельности в области гидрометеорологии и смежных с ней областях (3.9.1)  Проведение научных исследований (3.9.2)  Проведение научных испытаний (3.9.3)  Предпринимательство (4.0)  Деловое управление (4.1)  Объекты торговли (торговые центры, торгово-развлекательные центры (комплексы) (4.2)  Рынки (4.3)  Магазины (4.4)  Банковская и страховая деятельность (4.5)  Общественное питание (4.6)  Гостиничное обслуживание (4.7)  Развлечение (4.8)  Развлекательные мероприятия (4.8.1)  Проведение азартных игр (4.8.2)  Служебные гаражи (4.9)  Объекты дорожного сервиса (4.9.1)  Заправка транспортных средств (4.9.1.1)  Обеспечение дорожного отдыха (4.9.1.2)  Автомобильные мойки (4.9.1.3)  Ремонт автомобилей (4.9.1.4)  Выставочно-ярмарочная деятельность (4.10)  Земельные участки (территории) общего пользования (12.0)  Улично-дорожная сеть (12.0.1)  Благоустройство территории (12.0.2)  Условно разрешенные виды РИ (Код вида РИ): Амбулаторное ветеринарное обслуживание (3.10.1)  Приюты для животных (3.10.2)  Обеспечение спортивно-зрелищных мероприятий (5.1.1)  Обеспечение занятий спортом в помещениях (5.1.2)  Площадки для занятий спортом (5.1.3)  Оборудованные площадки для занятий спортом (5.1.4)  Склад (6.9)  Складские площадки (6.9.1)  Вспомогательные виды РИ (Код вида РИ):  Не устанавливается</p>

## Раздел 2

### Сведения о местоположении границ объекта

1. Система координат МСК НСО, зона 4

2. Сведения о характерных точках границ объекта

Обозначение характерных точек границ	Координаты, м		Метод определения координат характерной точки	Средняя квадратическая погрешность положения характерной точки (Mt), м	Описание обозначения точки на местности (при наличии)
	X	Y			
1	2	3	4	5	6
1	463740.92	4228365.78	Геодезический метод	0.10	-
2	463737.84	4228369.31	Геодезический метод	0.10	-
3	463728.58	4228378.55	Геодезический метод	0.10	-
4	463722.19	4228384.93	Геодезический метод	0.10	-
5	463715.83	4228391.28	Геодезический метод	0.10	-
6	463713.57	4228393.54	Геодезический метод	0.10	-
7	463692.56	4228368.69	Геодезический метод	0.10	-
8	463670.41	4228387.42	Геодезический метод	0.10	-
9	463657.96	4228375.71	Геодезический метод	0.10	-
10	463639.20	4228358.08	Геодезический метод	0.10	-
11	463686.84	4228343.10	Геодезический метод	0.10	-
12	463693.61	4228351.11	Геодезический метод	0.10	-
13	463713.42	4228336.21	Геодезический метод	0.10	-
14	463719.56	4228343.17	Геодезический метод	0.10	-
15	463731.82	4228356.10	Геодезический метод	0.10	-
16	463736.57	4228362.58	Геодезический метод	0.10	-
1	463740.92	4228365.78	Геодезический метод	0.10	-

3. Сведения о характерных точках части (частей) границы объекта

Обозначение характерных точек части границы	Координаты, м		Метод определения координат характерной точки	Средняя квадратическая погрешность положения характерной точки (Mt), м	Описание обозначения точки на местности (при наличии)
	X	Y			
1	2	3	4	5	6
-	-	-	-	-	-





**ТЕКСТОВОЕ ОПИСАНИЕ**  
**местоположения границ населенных пунктов, территориальных зон**

Прохождение границы		Описание прохождения границы
от точки	до точки	
1	2	3
-	-	-

**ОПИСАНИЕ МЕСТОПОЛОЖЕНИЯ ГРАНИЦ**  
**Зона дошкольных и образовательных организаций (ОсДе)**

(наименование объекта, местоположение границ которого описано  
(далее - объект))

**Раздел 1**

Сведения об объекте		
N п/п	Характеристики объекта	Описание характеристик
1	2	3
1	Местоположение объекта	Новосибирская область, Искитимский район, Морозовский сельсовет
2	Площадь объекта +/- величина погрешности определения площади (P +/- Дельта P)	2976кв.м ± 19кв.м
3	Иные характеристики объекта	Основные виды РИ: Дошкольное, начальное и среднее общее образование (3.5.1) Земельные участки (территории) общего пользования (12.0) Улично-дорожная сеть (12.0.1) Благоустройство территории (12.0.2); Условно разрешенные виды использования: Не устанавливается; Вспомогательные виды РИ: Предоставление коммунальных услуг (3.1.1)

**Раздел 2**

<b>Сведения о местоположении границ объекта</b>					
<b>1. Система координат <u>МСК НСО</u></b>					
<b>2. Сведения о характерных точках границ объекта</b>					
Обозначение характерных точек границ	Координаты, м		Метод определения координат характерной точки	Средняя квадратическая погрешность положения характерной точки ( Mt ), м	Описание обозначения точки на местности (при наличии)
	X	Y			
1	2	3	4	5	6
1	458568,79	4216854,49	Геодезический метод	0,10	–
2	458553,42	4216841,40	Геодезический метод	0,10	–
3	458526,71	4216819,66	Геодезический метод	0,10	–
4	458564,67	4216777,59	Геодезический метод	0,10	–
5	458571,33	4216784,74	Геодезический метод	0,10	–
6	458581,07	4216794,94	Геодезический метод	0,10	–
7	458604,48	4216819,57	Геодезический метод	0,10	–
8	458581,04	4216842,21	Геодезический метод	0,10	–
9	458571,98	4216851,30	Геодезический метод	0,10	–
1	458568,79	4216854,49	Геодезический метод	0,10	–
<b>3. Сведения о характерных точках части (частей) границы объекта</b>					
Обозначение характерных точек части границы	Координаты, м		Метод определения координат характерной точки	Средняя квадратическая погрешность положения характерной точки ( Mt ), м	Описание обозначения точки на местности (при наличии)
	X	Y			
1	2	3	4	5	6
<b>Часть № –</b>					
–	–	–	–	–	–

ОПИСАНИЕ МЕСТОПОЛОЖЕНИЯ ГРАНИЦ

Зона дошкольных и образовательных организаций (ОсДе)

(наименование объекта)

ПЛАН ГРАНИЦ ОБЪЕКТА



Условные обозначения

Масштаб 1:1000



- граница кадастрового квартала



- граница земельного участка, внесенного в ЕГРН



- граница территориальной зоны

54:07:057401 - номер кадастрового квартала

54:07:055601:586 - кадастровый номер земельного участка, внесенного в ЕГРН

ОсДе-1 - условное обозначение границы территориальной зоны

Кадастровый инженер  
(квалификационный сертификат № 54-11-193)



2021 г.

**ОПИСАНИЕ МЕСТОПОЛОЖЕНИЯ ГРАНИЦ**  
**Зона общеобразовательных организаций (ОсШк)**

(наименование объекта, местоположение границ которого описано  
(далее - объект))

**Раздел 1**

Сведения об объекте		
№ п/п	Характеристики объекта	Описание характеристик
1	2	3
1	Местоположение объекта	Новосибирская область, Искитимский район, Морозовский сельсовет
2	Площадь объекта +/- величина погрешности определения площади (Р +/- Дельта Р)	22081 кв.м ± 52 кв.м
3	Иные характеристики объекта	Основные виды РИ: Дошкольное, начальное и среднее общее образование (3.5.1) Земельные участки (территории) общего пользования (12.0) Улично-дорожная сеть (12.0.1) Благоустройство территории (12.0.2); Условно разрешенные виды использования: Не устанавливается; Вспомогательные виды РИ: Предоставление коммунальных услуг (3.1.1)

**Раздел 2**

<b>Сведения о местоположении границ объекта</b>					
<b>1. Система координат <u>МСК НСО</u></b>					
<b>2. Сведения о характерных точках границ объекта</b>					
Обозначение характерных точек границ	Координаты, м		Метод определения координат характерной точки	Средняя квадратическая погрешность положения характерной точки ( Мt ), м	Описание обозначения точки на местности (при наличии)
	X	Y			
1	2	3	4	5	6
1	458222,61	4216832,99	Геодезический метод	0,10	–
2	458257,43	4216844,66	Геодезический метод	0,10	–
3	458254,09	4216853,42	Геодезический метод	0,10	–
4	458250,70	4216862,28	Геодезический метод	0,10	–
5	458247,76	4216869,25	Геодезический метод	0,10	–
6	458246,98	4216871,46	Геодезический метод	0,10	–
7	458244,68	4216877,41	Геодезический метод	0,10	–
8	458261,64	4216885,57	Геодезический метод	0,10	–
9	458263,94	4216886,39	Геодезический метод	0,10	–
10	458285,29	4216893,19	Геодезический метод	0,10	–
11	458295,57	4216858,50	Геодезический метод	0,10	–
12	458368,36	4216889,69	Геодезический метод	0,10	–
13	458356,56	4216904,39	Геодезический метод	0,10	–
14	458333,35	4216933,36	Геодезический метод	0,10	–
15	458338,59	4216942,32	Геодезический метод	0,10	–
16	458344,03	4216951,60	Геодезический метод	0,10	–
17	458342,06	4216953,07	Геодезический метод	0,10	–
18	458334,81	4216958,48	Геодезический метод	0,10	–
19	458338,73	4216965,00	Геодезический метод	0,10	–
20	458329,59	4216970,59	Геодезический метод	0,10	–
21	458329,29	4216970,72	Геодезический метод	0,10	–
22	458329,93	4216972,24	Геодезический метод	0,10	–
23	458310,37	4216980,85	Геодезический метод	0,10	–
24	458288,54	4216990,26	Геодезический метод	0,10	–
25	458291,24	4216996,50	Геодезический метод	0,10	–
26	458253,74	4217011,41	Геодезический метод	0,10	–
27	458251,95	4217012,00	Геодезический метод	0,10	–

28	458250,52	4217009,65	Геодезический метод	0,10	–
29	458237,68	4216989,04	Геодезический метод	0,10	–
30	458199,90	4217005,63	Геодезический метод	0,10	–
31	458189,60	4216984,89	Геодезический метод	0,10	–
32	458175,76	4216961,70	Геодезический метод	0,10	–
33	458172,07	4216954,72	Геодезический метод	0,10	–
34	458173,45	4216954,00	Геодезический метод	0,10	–
35	458145,78	4216901,07	Геодезический метод	0,10	–
36	458211,35	4216864,16	Геодезический метод	0,10	–
1	458222,61	4216832,99	Геодезический метод	0,10	–

**3. Сведения о характерных точках части (частей) границы объекта**

Обозначение характерных точек части границы	Координаты, м		Метод определения координат характерной точки	Средняя квадратическая погрешность положения характерной точки ( $M_t$ ), м	Описание обозначения точки на местности (при наличии)
	X	Y			
1	2	3	4	5	6
<b>Часть № –</b>					
–	–	–	–	–	–



**ОПИСАНИЕ МЕСТОПОЛОЖЕНИЯ ГРАНИЦ**  
**Зона общеобразовательных организаций (ОсШк)**




(наименование объекта)

**ПЛАН ГРАНИЦ ОБЪЕКТА**



**Условные обозначения**

Масштаб 1:1000

-  - граница кадастрового квартала
-  - граница земельного участка, внесенного в ЕГРН
-  - граница территориальной зоны
- 54:07:057401** - номер кадастрового квартала
- 54:07:055601:586 - кадастровый номер земельного участка, внесенного в Е
- ОсШк-1** - условное обозначение границы территориальной зоны

Кадастровый инженер  
(квалификационный сертификат 54-11-193)

*Е.В. Тимошенко*



2021 г.

**ГРАФИЧЕСКОЕ ОПИСАНИЕ**  
**местоположения границ населенных пунктов, территориальных**  
**зон, особо охраняемых природных территорий, зон с особыми**  
**условиями использования территории**

**Зона объектов культуры и искусства (ОсКи-Мор1)**

(наименование объекта, местоположение границ  
 которого описано (далее - объект))

**Раздел 1**

Сведения об объекте		
№ п/п	Характеристики объекта	Описание характеристик
1	2	3
1	Местоположение объекта	Новосибирская область, район Искитимский, сельсовет Морозовский
2	Площадь объекта +/- величина погрешности определения площади (Р +/- Дельта Р)	1600кв.м ± 14кв.м
3	Иные характеристики объекта	Основные виды РИ (Код вида РИ): Культурное развитие (3.6) Объекты культурно-досуговой деятельности (3.6.1) Парки культуры и отдыха (3.6.2) Цирки и зверинцы (3.6.3) Земельные участки (территории) общего пользования (12.0) Улично-дорожная сеть (12.0.1) Благоустройство территории (12.0.2) Условно разрешенные виды РИ (Код вида РИ): Образование и просвещение (3.5) Вспомогательные виды РИ (Код вида РИ): Предоставление коммунальных услуг (3.1.1) Служебные гаражи (4.9)

**Раздел 2**

<b>Сведения о местоположении границ объекта</b>					
<b>1. Система координат <u>МСК НСО, зона 4</u></b>					
<b>2. Сведения о характерных точках границ объекта</b>					
Обозначение характерных точек границ	Координаты, м		Метод определения координат характерной точки	Средняя квадратическая погрешность положения характерной точки ( Mt ), м	Описание обозначения точки на местности (при наличии)
	X	Y			
1	2	3	4	5	6
1	458208,73	4217023,39	Геодезический метод	0,10	–
2	458172,40	4217037,83	Геодезический метод	0,10	–
3	458156,47	4216998,22	Геодезический метод	0,10	–
4	458189,60	4216984,89	Геодезический метод	0,10	–
5	458199,90	4217005,63	Геодезический метод	0,10	–
1	458208,73	4217023,39	Геодезический метод	0,10	–
<b>3. Сведения о характерных точках части (частей) границы объекта</b>					
Обозначение характерных точек части границы	Координаты, м		Метод определения координат характерной точки	Средняя квадратическая погрешность положения характерной точки ( Mt ), м	Описание обозначения точки на местности (при наличии)
	X	Y			
1	2	3	4	5	6
<b>Часть № –</b>					
–	–	–	–	–	–



**ТЕКСТОВОЕ ОПИСАНИЕ**  
**местоположения границ населенных пунктов,**  
**территориальных зон**

Прохождение границы		Описание прохождения границы
от точки	до точки	
1	2	3
-	-	-

**ОПИСАНИЕ МЕСТОПОЛОЖЕНИЯ ГРАНИЦ**  
**Научно-производственная зона (НП)**

(наименование объекта, местоположение границ которого описано  
(далее - объект))

**Раздел 1**

<b>Сведения об объекте</b>		
<b>№ п/п</b>	<b>Характеристики объекта</b>	<b>Описание характеристик</b>
1	2	3
1	Местоположение объекта	Новосибирская область, Искитимский район, Морозовский сельсовет
2	Площадь объекта +/- величина погрешности определения площади (Р +/- Дельта Р)	854кв.м ± 10кв.м
3	Иные характеристики объекта	Основные виды РИ: Обеспечение научной деятельности (3.9) Обеспечение деятельности в области гидрометеорологии и смежных с ней областях (3.9.1) Проведение научных исследований (3.9.2) Проведение научных испытаний (3.9.3); Условно разрешенные виды использования: Не устанавливается; Вспомогательные виды РИ: Предоставление коммунальных услуг (3.1.1) Представительская деятельность (3.8.2) Служебные гаражи (4.9) Производственная деятельность (6.0) Связь (6.8) Железнодорожные пути (7.1.1) Размещение автомобильных дорог (7.2.1) Трубопроводный транспорт (7.5) Благоустройство территории (12.0.2)

**Раздел 2**

<b>Сведения о местоположении границ объекта</b>					
<b>1. Система координат <u>МСК НСО</u></b>					
<b>2. Сведения о характерных точках границ объекта</b>					
Обозначение характерных точек границ	Координаты, м		Метод определения координат характерной точки	Средняя квадратическая погрешность положения характерной точки ( Mt ), м	Описание обозначения точки на местности (при наличии)
	X	Y			
1	2	3	4	5	6
1	464291,69	4228631,38	Геодезический метод	0,10	–
2	464295,45	4228627,94	Геодезический метод	0,10	–
3	464303,69	4228620,38	Геодезический метод	0,10	–
4	464333,68	4228659,38	Геодезический метод	0,10	–
5	464320,68	4228672,39	Геодезический метод	0,10	–
1	464291,69	4228631,38	Геодезический метод	0,10	–
<b>3. Сведения о характерных точках части (частей) границы объекта</b>					
Обозначение характерных точек части границы	Координаты, м		Метод определения координат характерной точки	Средняя квадратическая погрешность положения характерной точки ( Mt ), м	Описание обозначения точки на местности (при наличии)
	X	Y			
1	2	3	4	5	6
<b>Часть № –</b>					
–	–	–	–	–	–

## ОПИСАНИЕ МЕСТОПОЛОЖЕНИЯ ГРАНИЦ

## Научно-производственная зона (НП)

(наименование объекта)

## ПЛАН ГРАНИЦ ОБЪЕКТА



## Условные обозначения

Масштаб 1:1000

- граница кадастрового квартала
- граница земельного участка, внесенного в ЕГРН
- граница территориальной зоны
- 54:07:057401** - номер кадастрового квартала
- 54:07:055601:586** - кадастровый номер земельного участка, внесенного в Е
- НП-1** - условное обозначение границы территориальной зоны

Кадастровый инженер  
(квалификационный сертификат 54-11-193)

*Е.В. Тимошенко*



2021 г.



**ГРАФИЧЕСКОЕ ОПИСАНИЕ**  
**местоположения границ населенных пунктов, территориальных**  
**зон, особо охраняемых природных территорий, зон с особыми**  
**условиями использования территории**

**Научно-производственная зона в границах земель населенных пунктов (нНП-НК)**

(наименование объекта, местоположение границ  
 которого описано (далее - объект))

**Раздел 1**

Сведения об объекте		
№ п/п	Характеристики объекта	Описание характеристик
1	2	3
1	Местоположение объекта	Новосибирская область, район Искитимский, сельсовет Морозовский
2	Площадь объекта +/- величина погрешности определения площади (Р +/- Дельта Р)	3547кв.м ± 21кв.м
3	Иные характеристики объекта	Основные виды РИ (Код вида РИ): Обеспечение научной деятельности (3.9) Обеспечение деятельности в области гидрометеорологии и смежных с ней областях (3.9.1) Проведение научных исследований (3.9.2) Проведение научных испытаний (3.9.3) Общежития (3.2.4) Выставочно-ярмарочная деятельность (4.10) Земельные участки (территории) общего пользования (12.0) Улично-дорожная сеть (12.0.1) Благоустройство территории (12.0.2) Условно разрешенные виды РИ (Код вида РИ): Не устанавливается Вспомогательные виды РИ (Код вида РИ): Предоставление коммунальных услуг (3.1.1) Представительская деятельность (3.8.2) Деловое управление (4.1) Магазины (4.4) Общественное питание (4.6) Служебные гаражи (4.9) Производственная деятельность (6.0) Связь (6.8) Железнодорожные пути (7.1.1) Размещение автомобильных дорог (7.2.1) Трубопроводный транспорт (7.5)



**Раздел 3**

<b>Сведения о местоположении измененных (уточненных) границ объекта</b>							
<b>1. Система координат <u>МСК НСО, зона 4</u></b>							
<b>2. Сведения о характерных точках границ объекта</b>							
Обозначение характерных точек границ	Существующие координаты, м		Измененные (уточненные) координаты, м		Метод определения координат характерной точки	Средняя квадратическая погрешность положения характерной точки ( Mt ), м	Описание обозначения точки на местности (при наличии)
	X	Y	X	Y			
1	2	3	4	5	6	7	8
1	464189,91	4228442,31	464189,91	4228442,31	Геодезический метод	0,10	–
2	464212,14	4228434,00	464212,14	4228434,00	Геодезический метод	0,10	–
3	464218,79	4228453,92	464218,79	4228453,92	Геодезический метод	0,10	–
4	464196,41	4228462,25	464196,41	4228462,25	Геодезический метод	0,10	–
1	464189,91	4228442,31	464189,91	4228442,31	Геодезический метод	0,10	–
5	464314,22	4228617,77	464314,22	4228617,77	Геодезический метод	0,10	–
6	464316,57	4228615,86	–	–	Геодезический метод	0,10	–
7	464347,02	4228591,19	464347,02	4228591,19	Геодезический метод	0,10	–
8	–	–	464360,97	4228610,94	Геодезический метод	0,10	–
9	464387,38	4228648,38	464387,38	4228648,38	Геодезический метод	0,10	–
10	464370,04	4228662,48	–	–	Геодезический метод	0,10	–
11	464352,45	4228676,78	464352,45	4228676,78	Геодезический метод	0,10	–
12	464341,34	4228659,64	–	–	Геодезический метод	0,10	–
13	464319,90	4228626,55	–	–	Геодезический метод	0,10	–
5	464314,22	4228617,77	464314,22	4228617,77	Геодезический метод	0,10	–
<b>3. Сведения о характерных точках части (частей) границы объекта</b>							
Обозначение характерных точек границ	Существующие координаты, м		Измененные (уточненные) координаты, м		Метод определения координат характерной точки	Средняя квадратическая погрешность положения характерной точки ( Mt ), м	Описание обозначения точки на местности (при наличии)
	X	Y	X	Y			
1	2	3	4	5	6	7	8
<b>Часть № –</b>							

-	-	-	-	-	-	-	-
---	---	---	---	---	---	---	---

**ТЕКСТОВОЕ ОПИСАНИЕ**  
**местоположения границ населенных пунктов,**  
**территориальных зон**

Прохождение границы		Описание прохождения границы
от точки	до точки	
1	2	3
-	-	-

**ГРАФИЧЕСКОЕ ОПИСАНИЕ**  
**местоположения границ населенных пунктов, территориальных**  
**зон, особо охраняемых природных территорий, зон с особыми**  
**условиями использования территории**

**Зона объектов коммунального обслуживания (ИК)**

(наименование объекта, местоположение границ  
 которого описано (далее - объект))

**Раздел 1**

Сведения об объекте		
№ п/п	Характеристики объекта	Описание характеристик
1	2	3
1	Местоположение объекта	Новосибирская область, район Искитимский, сельсовет Морозовский
2	Площадь объекта +/- величина погрешности определения площади (Р +/- Дельта Р)	9кв.м ± 5кв.м
3	Иные характеристики объекта	Основные виды РИ (Код вида РИ): Коммунальное обслуживание (3.1) Предоставление коммунальных услуг (3.1.1) Административные здания организаций, обеспечивающих предоставление коммунальных услуг (3.1.2) Условно разрешенные виды РИ (Код вида РИ): Не устанавливается Вспомогательные виды РИ (Код вида РИ): Служебные гаражи (4.9) Связь (6.8) Железнодорожные пути (7.1.1) Размещение автомобильных дорог (7.2.1) Благоустройство территории (12.0.2)

**Раздел 2**

<b>Сведения о местоположении границ объекта</b>					
<b>1. Система координат <u>МСК НСО, зона 4</u></b>					
<b>2. Сведения о характерных точках границ объекта</b>					
Обозначение характерных точек границ	Координаты, м		Метод определения координат характерной точки	Средняя квадратическая погрешность положения характерной точки ( Mt ), м	Описание обозначения точки на местности (при наличии)
	X	Y			
1	2	3	4	5	6
1	462099,37	4216215,10	Геодезический метод	0,50	–
2	462099,17	4216214,10	Геодезический метод	0,50	–
3	462100,15	4216213,91	Геодезический метод	0,50	–
4	462100,35	4216214,88	Геодезический метод	0,50	–
1	462099,37	4216215,10	Геодезический метод	0,50	–
5	463316,21	4219342,30	Геодезический метод	0,50	–
6	463315,59	4219341,50	Геодезический метод	0,50	–
7	463316,39	4219340,90	Геодезический метод	0,50	–
8	463317,00	4219341,67	Геодезический метод	0,50	–
5	463316,21	4219342,30	Геодезический метод	0,50	–
9	462633,07	4218129,22	Геодезический метод	0,50	–
10	462632,72	4218128,28	Геодезический метод	0,50	–
11	462633,65	4218127,93	Геодезический метод	0,50	–
12	462634,01	4218128,88	Геодезический метод	0,50	–
9	462633,07	4218129,22	Геодезический метод	0,50	–
13	462271,02	4217167,86	Геодезический метод	0,50	–
14	462270,85	4217166,88	Геодезический метод	0,50	–
15	462271,85	4217166,70	Геодезический метод	0,50	–
16	462272,01	4217167,67	Геодезический метод	0,50	–
13	462271,02	4217167,86	Геодезический метод	0,50	–
17	461995,60	4215652,44	Геодезический метод	0,50	–
18	461995,37	4215651,46	Геодезический метод	0,50	–
19	461996,34	4215651,24	Геодезический метод	0,50	–
20	461996,58	4215652,20	Геодезический метод	0,50	–
17	461995,60	4215652,44	Геодезический метод	0,50	–

21	462017,52	4215161,08	Геодезический метод	0,50	–
22	462017,16	4215160,13	Геодезический метод	0,50	–
23	462018,11	4215159,79	Геодезический метод	0,50	–
24	462018,45	4215160,68	Геодезический метод	0,50	–
21	462017,52	4215161,08	Геодезический метод	0,50	–
25	463095,30	4219066,22	Геодезический метод	0,50	–
26	463094,85	4219065,34	Геодезический метод	0,50	–
27	463095,75	4219064,90	Геодезический метод	0,50	–
28	463096,19	4219065,77	Геодезический метод	0,50	–
25	463095,30	4219066,22	Геодезический метод	0,50	–
29	461921,40	4215338,04	Геодезический метод	0,50	–
30	461921,17	4215337,07	Геодезический метод	0,50	–
31	461922,07	4215336,86	Геодезический метод	0,50	–
32	461922,31	4215336,53	Геодезический метод	0,50	–
33	461923,11	4215337,14	Геодезический метод	0,50	–
34	461922,51	4215337,94	Геодезический метод	0,50	–
35	461922,36	4215337,81	Геодезический метод	0,50	–
29	461921,40	4215338,04	Геодезический метод	0,50	–

### 3. Сведения о характерных точках части (частей) границы объекта

Обозначение характерных точек части границы	Координаты, м		Метод определения координат характерной точки	Средняя квадратическая погрешность положения характерной точки ( Mt ), м	Описание обозначения точки на местности (при наличии)
	X	Y			
1	2	3	4	5	6
<b>Часть № –</b>					
–	–	–	–	–	–





**ТЕКСТОВОЕ ОПИСАНИЕ**  
**местоположения границ населенных пунктов,**  
**территориальных зон**

Прохождение границы		Описание прохождения границы
от точки	до точки	
1	2	3
-	-	-

**ГРАФИЧЕСКОЕ ОПИСАНИЕ**  
**местоположения границ населенных пунктов, территориальных**  
**зон, особо охраняемых природных территорий, зон с особыми**  
**условиями использования территории**

**Зона объектов коммунального обслуживания в границах земель населенных пунктов (НИК-Мор1)**

(наименование объекта, местоположение границ  
 которого описано (далее - объект))

**Раздел 1**

Сведения об объекте		
№ п/п	Характеристики объекта	Описание характеристик
1	2	3
1	Местоположение объекта	Новосибирская область, район Искитимский, сельсовет Морозовский
2	Площадь объекта +/- величина погрешности определения площади (Р +/- Дельта Р)	6376кв.м ± 28кв.м
3	Иные характеристики объекта	Основные виды РИ (Код вида РИ): Коммунальное обслуживание (3.1) Предоставление коммунальных услуг (3.1.1) Административные здания организаций, обеспечивающих предоставление коммунальных услуг (3.1.2) Земельные участки (территории) общего пользования (12.0) Улично-дорожная сеть (12.0.1) Благоустройство территории (12.0.2) Условно разрешенные виды РИ (Код вида РИ): Общежития (3.2.4) Вспомогательные виды РИ (Код вида РИ): Служебные гаражи (4.9) Связь (6.8) Железнодорожные пути (7.1.1) Размещение автомобильных дорог (7.2.1)

**Раздел 2**

<b>Сведения о местоположении границ объекта</b>					
<b>1. Система координат <u>МСК НСО, зона 4</u></b>					
<b>2. Сведения о характерных точках границ объекта</b>					
Обозначение характерных точек границ	Координаты, м		Метод определения координат характерной точки	Средняя квадратическая погрешность положения характерной точки ( Мт ), м	Описание обозначения точки на местности (при наличии)
	X	Y			
1	2	3	4	5	6
1	459067,87	4217372,13	Геодезический метод	0,10	–
2	459065,67	4217372,13	Геодезический метод	0,10	–
3	459065,67	4217369,92	Геодезический метод	0,10	–
4	459067,87	4217369,92	Геодезический метод	0,10	–
1	459067,87	4217372,13	Геодезический метод	0,10	–
5	459096,88	4217421,40	Геодезический метод	0,10	–
6	459094,68	4217421,40	Геодезический метод	0,10	–
7	459094,68	4217419,20	Геодезический метод	0,10	–
8	459096,88	4217419,20	Геодезический метод	0,10	–
5	459096,88	4217421,40	Геодезический метод	0,10	–
9	459330,21	4217777,68	Геодезический метод	0,10	–
10	459303,76	4217753,44	Геодезический метод	0,10	–
11	459302,91	4217752,56	Геодезический метод	0,10	–
12	459301,97	4217751,83	Геодезический метод	0,10	–
13	459298,41	4217748,64	Геодезический метод	0,10	–
14	459275,00	4217726,78	Геодезический метод	0,10	–
15	459324,43	4217672,92	Геодезический метод	0,10	–
16	459348,13	4217694,46	Геодезический метод	0,10	–
17	459351,69	4217697,64	Геодезический метод	0,10	–
18	459352,29	4217698,32	Геодезический метод	0,10	–
19	459353,05	4217699,09	Геодезический метод	0,10	–
20	459379,53	4217723,50	Геодезический метод	0,10	–
9	459330,21	4217777,68	Геодезический метод	0,10	–
21	458876,91	4216804,58	Геодезический метод	0,10	–
22	458872,82	4216794,31	Геодезический метод	0,10	–
23	458868,16	4216782,64	Геодезический метод	0,10	–

24	458866,14	4216777,58	Геодезический метод	0,10	–
25	458891,22	4216767,58	Геодезический метод	0,10	–
26	458893,14	4216772,41	Геодезический метод	0,10	–
27	458896,19	4216780,04	Геодезический метод	0,10	–
28	458901,99	4216794,57	Геодезический метод	0,10	–
21	458876,91	4216804,58	Геодезический метод	0,10	–
29	459359,49	4217762,95	Геодезический метод	0,10	–
30	459353,16	4217757,41	Геодезический метод	0,10	–
31	459358,77	4217751,08	Геодезический метод	0,10	–
32	459365,09	4217756,61	Геодезический метод	0,10	–
29	459359,49	4217762,95	Геодезический метод	0,10	–
33	459033,29	4217324,29	Геодезический метод	0,10	–
34	459032,15	4217322,38	Геодезический метод	0,10	–
35	459037,82	4217318,98	Геодезический метод	0,10	–
36	459038,96	4217320,87	Геодезический метод	0,10	–
33	459033,29	4217324,29	Геодезический метод	0,10	–

### 3. Сведения о характерных точках части (частей) границы объекта

Обозначение характерных точек части границы	Координаты, м		Метод определения координат характерной точки	Средняя квадратическая погрешность положения характерной точки ( Мп ), м	Описание обозначения точки на местности (при наличии)
	X	Y			
1	2	3	4	5	6
<b>Часть № –</b>					
–	–	–	–	–	–



**ТЕКСТОВОЕ ОПИСАНИЕ**  
**местоположения границ населенных пунктов,**  
**территориальных зон**

Прохождение границы		Описание прохождения границы
от точки	до точки	
1	2	3
-	-	-

## ГРАФИЧЕСКОЕ ОПИСАНИЕ

местоположения границ населенных пунктов, территориальных зон, особо охраняемых природных территорий, зон с особыми условиями использования территории

**Зона объектов коммунального обслуживания в границах земель населенных пунктов (НИК-НК)**

(наименование объекта, местоположение границ которого описано (далее - объект))

### Раздел 1

#### Сведения об объекте

№ п/п	Характеристики объекта	Описание характеристик
1	2	3
1.	Местоположение объекта	Новосибирская область, район Искитимский, сельсовет Морозовский
2.	Площадь объекта +/- величина погрешности определения площади (Р +/- Дельта Р)	15564 +/- 44 м <sup>2</sup>
3.	Иные характеристики объекта	Основные виды РИ (Код вида РИ): Коммунальное обслуживание (3.1) Предоставление коммунальных услуг (3.1.1) Административные здания организаций, обеспечивающих предоставление коммунальных услуг (3.1.2) Земельные участки (территории) общего пользования (12.0) Улично-дорожная сеть (12.0.1) Благоустройство территории (12.0.2) Условно разрешенные виды РИ (Код вида РИ): Общежития (3.2.4) Вспомогательные виды РИ (Код вида РИ): Служебные гаражи (4.9) Связь (6.8) Железнодорожные пути (7.1.1) Размещение автомобильных дорог (7.2.1)



## Раздел 2

### Сведения о местоположении границ объекта

1. Система координат МСК НСО, зона 4

2. Сведения о характерных точках границ объекта

Обозначение характерных точек границ	Координаты, м		Метод определения координат характерной точки	Средняя квадратическая погрешность положения характерной точки (Mt), м	Описание обозначения точки на местности (при наличии)
	X	Y			
1	2	3	4	5	6
1	463705.29	4227885.84	Геодезический метод	0.10	-
2	463673.94	4227932.15	Геодезический метод	0.10	-
3	463651.23	4227926.97	Геодезический метод	0.10	-
4	463625.51	4227922.44	Геодезический метод	0.10	-
5	463629.33	4227819.68	Геодезический метод	0.10	-
6	463648.01	4227798.88	Геодезический метод	0.10	-
7	463666.65	4227815.74	Геодезический метод	0.10	-
8	463696.71	4227836.09	Геодезический метод	0.10	-
9	463676.36	4227866.16	Геодезический метод	0.10	-
1	463705.29	4227885.84	Геодезический метод	0.10	-
10	464028.86	4227852.18	Геодезический метод	0.10	-
11	464010.46	4227879.05	Геодезический метод	0.10	-
12	464003.95	4227872.57	Геодезический метод	0.10	-
13	463986.84	4227860.35	Геодезический метод	0.10	-
14	463963.29	4227844.73	Геодезический метод	0.10	-
15	463923.41	4227818.70	Геодезический метод	0.10	-
16	463937.39	4227798.29	Геодезический метод	0.10	-
17	463957.74	4227794.41	Геодезический метод	0.10	-
18	463992.54	4227804.69	Геодезический метод	0.10	-
10	464028.86	4227852.18	Геодезический метод	0.10	-
19	463257.23	4228671.47	Геодезический метод	0.10	-
20	463255.93	4228681.85	Геодезический метод	0.10	-

2. Сведения о характерных точках границ объекта					
Обозначение характерных точек границ	Координаты, м		Метод определения координат характерной точки	Средняя квадратическая погрешность положения характерной точки (Mt), м	Описание обозначения точки на местности (при наличии)
	X	Y			
1	2	3	4	5	6
21	463252.98	4228684.77	Геодезический метод	0.10	-
22	463239.17	4228697.59	Геодезический метод	0.10	-
23	463231.00	4228688.79	Геодезический метод	0.10	-
24	463220.06	4228681.16	Геодезический метод	0.10	-
25	463199.22	4228648.19	Геодезический метод	0.10	-
26	463185.88	4228621.52	Геодезический метод	0.10	-
27	463196.92	4228617.74	Геодезический метод	0.10	-
28	463228.12	4228593.74	Геодезический метод	0.10	-
29	463234.52	4228600.94	Геодезический метод	0.10	-
30	463253.85	4228631.93	Геодезический метод	0.10	-
19	463257.23	4228671.47	Геодезический метод	0.10	-
3. Сведения о характерных точках части (частей) границы объекта					
Обозначение характерных точек части границы	Координаты, м		Метод определения координат характерной точки	Средняя квадратическая погрешность положения характерной точки (Mt), м	Описание обозначения точки на местности (при наличии)
	X	Y			
1	2	3	4	5	6
-	-	-	-	-	-



**ТЕКСТОВОЕ ОПИСАНИЕ**  
**местоположения границ населенных пунктов, территориальных зон**

Прохождение границы		Описание прохождения границы
от точки	до точки	
1	2	3
-	-	-

**ОПИСАНИЕ МЕСТОПОЛОЖЕНИЯ ГРАНИЦ**  
**Зона объектов связи в границах земель населенных пунктов (нИС)**

(наименование объекта, местоположение границ которого описано  
(далее - объект))

**Раздел 1**

Сведения об объекте		
N п/п	Характеристики объекта	Описание характеристик
1	2	3
1	Местоположение объекта	Новосибирская область, Искитимский район, Морозовский сельсовет
2	Площадь объекта +/- величина погрешности определения площади (P +/- Дельта P)	511 кв.м ± 25 кв.м
3	Иные характеристики объекта	Основные виды РИ: Связь (6.8) Земельные участки (территории) общего пользования (12.0) Улично-дорожная сеть (12.0.1) Благоустройство территории (12.0.2); Условно разрешенные виды использования: Общежития (3.2.4); Вспомогательные виды РИ: Предоставление коммунальных услуг (3.1.1) Служебные гаражи (4.9)

**Раздел 2**

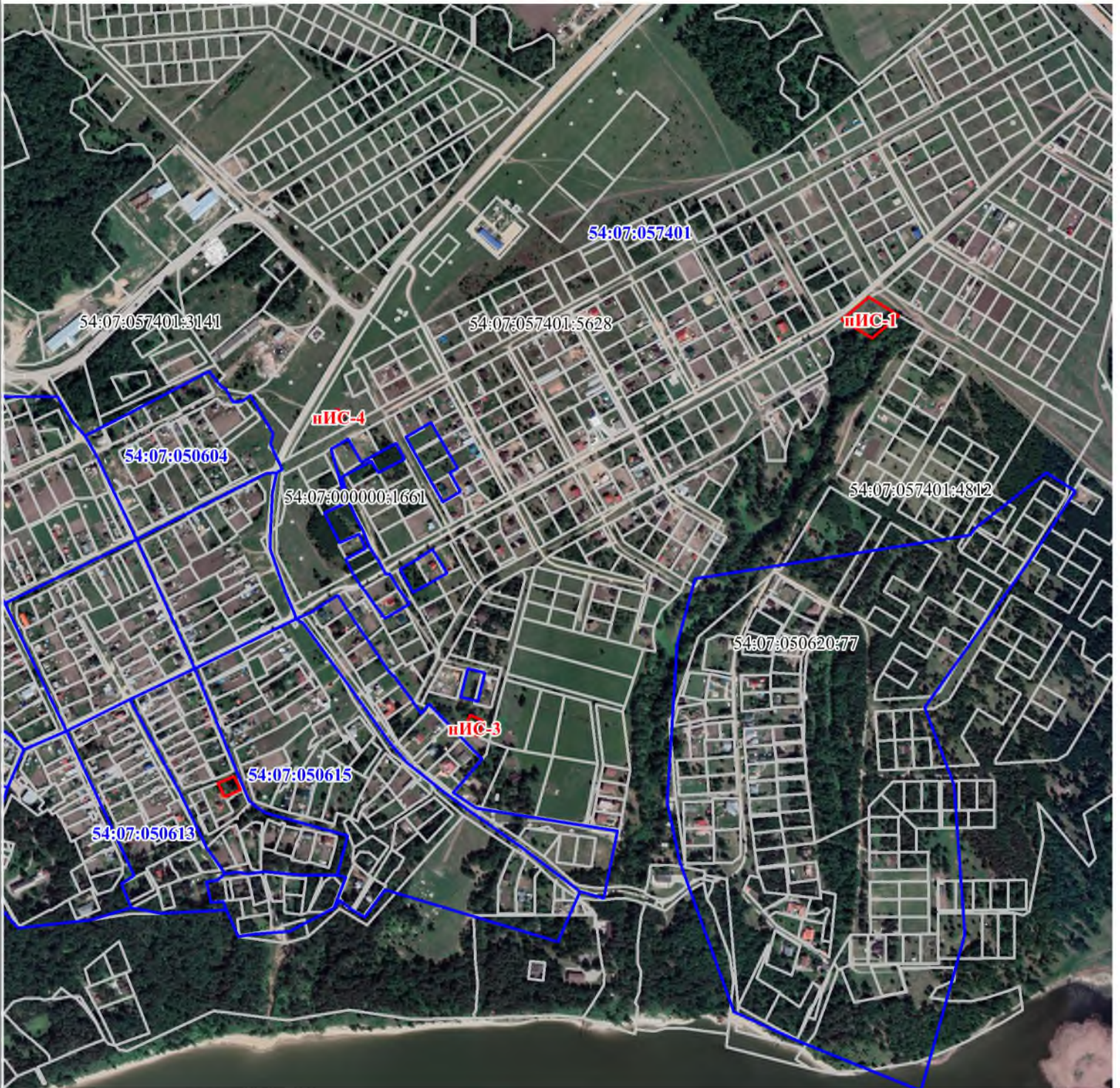
<b>Сведения о местоположении границ объекта</b>					
<b>1. Система координат <u>МСК НСО</u></b>					
<b>2. Сведения о характерных точках границ объекта</b>					
Обозначение характерных точек границ	Координаты, м		Метод определения координат характерной точки	Средняя квадратическая погрешность положения характерной точки ( Mt ), м	Описание обозначения точки на местности (при наличии)
	X	Y			
1	2	3	4	5	6
1	459173,30	4218407,49	Геодезический метод	0,10	–
2	459134,70	4218361,56	Геодезический метод	0,10	–
3	459166,44	4218310,64	Геодезический метод	0,10	–
4	459205,04	4218356,58	Геодезический метод	0,10	–
1	459173,30	4218407,49	Геодезический метод	0,10	–
5	458374,36	4217279,66	Геодезический метод	0,10	–
6	458362,35	4217253,44	Геодезический метод	0,10	–
7	458386,52	4217241,21	Геодезический метод	0,10	–
8	458397,37	4217268,69	Геодезический метод	0,10	–
5	458374,36	4217279,66	Геодезический метод	0,10	–
9	458487,58	4217696,33	Геодезический метод	0,10	–
10	458462,57	4217684,98	Геодезический метод	0,10	–
11	458470,15	4217669,13	Геодезический метод	0,10	–
12	458473,77	4217661,60	Геодезический метод	0,10	–
13	458499,04	4217672,26	Геодезический метод	0,10	–
9	458487,58	4217696,33	Геодезический метод	0,10	–
14	459012,27	4217461,28	Геодезический метод	0,10	–
15	459001,02	4217454,12	Геодезический метод	0,10	–
16	459009,07	4217441,47	Геодезический метод	0,10	–
17	459020,32	4217448,62	Геодезический метод	0,10	–
14	459012,27	4217461,28	Геодезический метод	0,10	–
<b>3. Сведения о характерных точках части (частей) границы объекта</b>					
Обозначение характерных точек части границы	Координаты, м		Метод определения координат характерной точки	Средняя квадратическая погрешность положения характерной точки ( Mt ), м	Описание обозначения точки на местности (при наличии)
	X	Y			
1	2	3	4	5	6

## ОПИСАНИЕ МЕСТОПОЛОЖЕНИЯ ГРАНИЦ

## Зона объектов связи в границах земель населенных пунктов (нИС)




(наименование объекта)

## ПЛАН ГРАНИЦ ОБЪЕКТА



## Условные обозначения

Масштаб 1:1000

-  - граница кадастрового квартала
-  - граница земельного участка, внесенного в ЕГРН
-  - граница территориальной зоны
- 54:07:057401 - номер кадастрового квартала
- 54:07:055601:586 - кадастровый номер земельного участка, внесенного в Е
- нИС-1** - условное обозначение границы территориальной зоны

Кадастровый инженер  
(квалификационный сертификат 54-11-193)

*[Handwritten signature]*



2021 г.

**ОПИСАНИЕ МЕСТОПОЛОЖЕНИЯ ГРАНИЦ**  
**Зона объектов связи (ИС)**

(наименование объекта, местоположение границ которого описано  
(далее - объект))

**Раздел 1**

Сведения об объекте		
N п/п	Характеристики объекта	Описание характеристик
1	2	3
1	Местоположение объекта	Новосибирская область, Искитимский район, Морозовский сельсовет
2	Площадь объекта +/- величина погрешности определения площади (P +/- Дельта P)	300кв.м ± 57кв.м
3	Иные характеристики объекта	Основные виды РИ: Связь (6.8); Условно разрешенные виды использования: Не устанавливается; Вспомогательные виды РИ: Предоставление коммунальных услуг (3.1.1) Служебные гаражи (4.9) Благоустройство территории (12.0.2)



**Раздел 2**

<b>Сведения о местоположении границ объекта</b>					
<b>1. Система координат <u>МСК НСО</u></b>					
<b>2. Сведения о характерных точках границ объекта</b>					
Обозначение характерных точек границ	Координаты, м		Метод определения координат характерной точки	Средняя квадратическая погрешность положения характерной точки ( Mt ), м	Описание обозначения точки на местности (при наличии)
	X	Y			
1	2	3	4	5	6
1	459145,54	4217402,94	Геодезический метод	2,50	–
2	459160,51	4217416,21	Геодезический метод	2,50	–
3	459150,56	4217427,44	Геодезический метод	2,50	–
4	459135,59	4217414,17	Геодезический метод	2,50	–
1	459145,54	4217402,94	Геодезический метод	2,50	–
<b>3. Сведения о характерных точках части (частей) границы объекта</b>					
Обозначение характерных точек части границы	Координаты, м		Метод определения координат характерной точки	Средняя квадратическая погрешность положения характерной точки ( Mt ), м	Описание обозначения точки на местности (при наличии)
	X	Y			
1	2	3	4	5	6
<b>Часть № –</b>					
–	–	–	–	–	–

## ОПИСАНИЕ МЕСТОПОЛОЖЕНИЯ ГРАНИЦ

## Зона объектов связи (ИС)

(наименование объекта)

## ПЛАН ГРАНИЦ ОБЪЕКТА



## Условные обозначения

Масштаб 1:100 000



- граница кадастрового квартала



- граница земельного участка, внесенного в ЕГРН



- граница территориальной зоны

54:07:057401

- номер кадастрового квартала

54:07:055601:586

- кадастровый номер земельного участка, внесенного в Е

ИС-1

- условное обозначение границы территориальной зоны

Кадастровый инженер  
(квалификационный сертификат 54-11-193)



2021 г.

**ГРАФИЧЕСКОЕ ОПИСАНИЕ**  
**местоположения границ населенных пунктов, территориальных**  
**зон, особо охраняемых природных территорий, зон с особыми**  
**условиями использования территории**

**Зона объектов автомобильного транспорта (ТА)**

(наименование объекта, местоположение границ  
 которого описано (далее - объект))

**Раздел 1**

Сведения об объекте		
№ п/п	Характеристики объекта	Описание характеристик
1	2	3
1	Местоположение объекта	Новосибирская область, район Искитимский, сельсовет Морозовский
2	Площадь объекта +/- величина погрешности определения площади (Р +/- Дельта Р)	415932кв.м ± 1129кв.м
3	Иные характеристики объекта	Основные виды РИ (Код вида РИ): Служебные гаражи (4.9) Объекты дорожного сервиса (4.9.1) Заправка транспортных средств (4.9.1.1) Обеспечение дорожного отдыха (4.9.1.2) Автомобильные мойки (4.9.1.3) Ремонт автомобилей (4.9.1.4) Автомобильный транспорт (7.2) Размещение автомобильных дорог (7.2.1) Обслуживание перевозок пассажиров (7.2.2) Стоянки транспорта общего пользования (7.2.3) Трубопроводный транспорт (7.5) Условно разрешенные виды РИ (Код вида РИ): Железнодорожные пути (7.1.1) Вспомогательные виды РИ (Код вида РИ): Предоставление коммунальных услуг (3.1.1) Связь (6.8) Благоустройство территории (12.0.2)

**Раздел 2**

<b>Сведения о местоположении границ объекта</b>					
<b>1. Система координат <u>МСК НСО, зона 4</u></b>					
<b>2. Сведения о характерных точках границ объекта</b>					
Обозначение характерных точек границ	Координаты, м		Метод определения координат характерной точки	Средняя квадратическая погрешность положения характерной точки ( Mt ), м	Описание обозначения точки на местности (при наличии)
	X	Y			
1	2	3	4	5	6
1	463072,73	4228577,73	Геодезический метод	0,50	–
2	463034,10	4228561,58	Геодезический метод	0,50	–
3	462906,48	4228513,59	Геодезический метод	0,50	–
4	462720,14	4228465,21	Геодезический метод	0,50	–
5	462555,14	4228405,47	Геодезический метод	0,50	–
6	462503,93	4228396,93	Геодезический метод	0,50	–
7	462363,11	4228394,09	Геодезический метод	0,50	–
8	462117,04	4228402,62	Геодезический метод	0,50	–
9	461862,43	4228446,73	Геодезический метод	0,50	–
10	461668,98	4228478,03	Геодезический метод	0,50	–
11	461536,69	4228512,18	Геодезический метод	0,50	–
12	461439,96	4228524,98	Геодезический метод	0,50	–
13	461384,51	4228516,33	Геодезический метод	0,50	–
14	461024,62	4228458,01	Геодезический метод	0,50	–
15	460984,79	4228465,22	Геодезический метод	0,50	–
16	460858,20	4228479,46	Геодезический метод	0,50	–
17	460476,99	4228542,06	Геодезический метод	0,50	–
18	460374,57	4228540,64	Геодезический метод	0,50	–
19	460294,92	4228533,52	Геодезический метод	0,50	–
20	459976,30	4228453,85	Геодезический метод	0,50	–
21	459633,49	4228381,29	Геодезический метод	0,50	–
22	459559,52	4228371,33	Геодезический метод	0,50	–
23	459469,92	4228355,68	Геодезический метод	0,50	–
24	459437,21	4228354,26	Геодезический метод	0,50	–
25	459422,85	4228364,88	Геодезический метод	0,50	–
26	459409,97	4228352,88	Геодезический метод	0,50	–
27	459432,18	4228338,80	Геодезический метод	0,50	–

28	459648,65	4228366,98	Геодезический метод	0,50	–
29	460327,63	4228516,45	Геодезический метод	0,50	–
30	460424,36	4228520,72	Геодезический метод	0,50	–
31	460522,51	4228513,60	Геодезический метод	0,50	–
32	461003,28	4228441,04	Геодезический метод	0,50	–
33	461038,84	4228439,61	Геодезический метод	0,50	–
34	461420,05	4228497,95	Геодезический метод	0,50	–
35	461466,99	4228497,95	Геодезический метод	0,50	–
36	461519,62	4228495,10	Геодезический метод	0,50	–
37	461586,48	4228479,45	Геодезический метод	0,50	–
38	461668,98	4228459,53	Геодезический метод	0,50	–
39	462138,38	4228377,02	Геодезический метод	0,50	–
40	462523,84	4228377,02	Геодезический метод	0,50	–
41	462587,85	4228395,52	Геодезический метод	0,50	–
42	462744,32	4228453,83	Геодезический метод	0,50	–
43	462923,55	4228497,94	Геодезический метод	0,50	–
44	462959,11	4228515,01	Геодезический метод	0,50	–
45	463060,10	4228559,12	Геодезический метод	0,50	–
46	463102,78	4228554,84	Геодезический метод	0,50	–
47	463320,40	4228452,41	Геодезический метод	0,50	–
48	463394,79	4228420,64	Геодезический метод	0,50	–
49	463449,84	4228388,40	Геодезический метод	0,50	–
50	463599,22	4228300,32	Геодезический метод	0,50	–
51	463614,60	4228313,95	Геодезический метод	0,50	–
52	463444,15	4228414,00	Геодезический метод	0,50	–
53	463110,89	4228571,48	Геодезический метод	0,50	–
1	463072,73	4228577,73	Геодезический метод	0,50	–
54	459182,41	4216646,48	Геодезический метод	0,50	–
55	459178,70	4216634,85	Геодезический метод	0,50	–
56	459179,36	4216619,79	Геодезический метод	0,50	–
57	459180,25	4216618,60	Геодезический метод	0,50	–
58	459112,34	4216590,25	Геодезический метод	0,50	–
59	459121,39	4216578,71	Геодезический метод	0,50	–
60	459125,03	4216574,06	Геодезический метод	0,50	–
61	459171,86	4216595,01	Геодезический метод	0,50	–

62	459191,86	4216602,11	Геодезический метод	0,50	–
63	459195,98	4216593,69	Геодезический метод	0,50	–
64	459243,33	4216510,78	Геодезический метод	0,50	–
65	459336,44	4216333,99	Геодезический метод	0,50	–
66	459420,48	4216185,84	Геодезический метод	0,50	–
67	459434,94	4216162,03	Геодезический метод	0,50	–
68	459439,89	4216153,88	Геодезический метод	0,50	–
69	459446,20	4216130,57	Геодезический метод	0,50	–
70	459496,73	4216105,14	Геодезический метод	0,50	–
71	459521,38	4216084,87	Геодезический метод	0,50	–
72	459537,97	4216067,82	Геодезический метод	0,50	–
73	459543,61	4216014,10	Геодезический метод	0,50	–
74	459545,87	4215998,67	Геодезический метод	0,50	–
75	459548,40	4215981,59	Геодезический метод	0,50	–
76	459553,64	4215960,55	Геодезический метод	0,50	–
77	459565,27	4215934,48	Геодезический метод	0,50	–
78	459583,92	4215909,58	Геодезический метод	0,50	–
79	459584,16	4215909,35	Геодезический метод	0,50	–
80	459587,09	4215906,47	Геодезический метод	0,50	–
81	459614,61	4215882,06	Геодезический метод	0,50	–
82	459616,82	4215880,10	Геодезический метод	0,50	–
83	459651,67	4215854,39	Геодезический метод	0,50	–
84	459698,18	4215814,36	Геодезический метод	0,50	–
85	459720,12	4215795,48	Геодезический метод	0,50	–
86	459734,62	4215775,59	Геодезический метод	0,50	–
87	459737,75	4215751,95	Геодезический метод	0,50	–
88	459739,69	4215734,72	Геодезический метод	0,50	–
89	459741,81	4215715,89	Геодезический метод	0,50	–
90	459749,66	4215695,85	Геодезический метод	0,50	–
91	459763,47	4215682,25	Геодезический метод	0,50	–
92	459818,91	4215625,58	Геодезический метод	0,50	–
93	459842,66	4215601,31	Геодезический метод	0,50	–
94	459933,59	4215582,74	Геодезический метод	0,50	–
95	459973,54	4215578,11	Геодезический метод	0,50	–
96	460014,29	4215576,17	Геодезический метод	0,50	–

97	460095,97	4215590,81	Геодезический метод	0,50	–
98	460140,49	4215596,44	Геодезический метод	0,50	–
99	460147,00	4215597,26	Геодезический метод	0,50	–
100	460182,68	4215604,90	Геодезический метод	0,50	–
101	460221,52	4215615,86	Геодезический метод	0,50	–
102	460324,48	4215649,26	Геодезический метод	0,50	–
103	460349,61	4215662,63	Геодезический метод	0,50	–
104	460372,84	4215679,43	Геодезический метод	0,50	–
105	460394,91	4215702,41	Геодезический метод	0,50	–
106	460405,67	4215721,41	Геодезический метод	0,50	–
107	460416,30	4215743,93	Геодезический метод	0,50	–
108	460430,75	4215758,62	Геодезический метод	0,50	–
109	460441,99	4215765,29	Геодезический метод	0,50	–
110	460461,32	4215753,77	Геодезический метод	0,50	–
111	460491,13	4215707,03	Геодезический метод	0,50	–
112	460503,86	4215668,22	Геодезический метод	0,50	–
113	460512,48	4215635,42	Геодезический метод	0,50	–
114	460514,85	4215619,58	Геодезический метод	0,50	–
115	460509,84	4215612,33	Геодезический метод	0,50	–
116	460498,71	4215603,03	Геодезический метод	0,50	–
117	460469,48	4215581,49	Геодезический метод	0,50	–
118	460441,41	4215553,02	Геодезический метод	0,50	–
119	460427,63	4215533,57	Геодезический метод	0,50	–
120	460416,26	4215517,55	Геодезический метод	0,50	–
121	460399,94	4215505,44	Геодезический метод	0,50	–
122	460365,04	4215493,43	Геодезический метод	0,50	–
123	460331,39	4215471,78	Геодезический метод	0,50	–
124	460302,45	4215443,24	Геодезический метод	0,50	–
125	460284,03	4215416,90	Геодезический метод	0,50	–
126	460267,51	4215386,18	Геодезический метод	0,50	–
127	460255,84	4215345,96	Геодезический метод	0,50	–
128	460231,93	4215255,69	Геодезический метод	0,50	–
129	460222,44	4215227,03	Геодезический метод	0,50	–
130	460210,94	4215204,47	Геодезический метод	0,50	–
131	460186,65	4215169,43	Геодезический метод	0,50	–

132	460157,19	4215126,44	Геодезический метод	0,50	–
133	460151,74	4215110,17	Геодезический метод	0,50	–
134	460163,96	4215065,91	Геодезический метод	0,50	–
135	460160,94	4215044,25	Геодезический метод	0,50	–
136	460162,32	4215022,75	Геодезический метод	0,50	–
137	460195,34	4214941,12	Геодезический метод	0,50	–
138	460204,75	4214912,72	Геодезический метод	0,50	–
139	460202,92	4214887,70	Геодезический метод	0,50	–
140	460192,27	4214864,34	Геодезический метод	0,50	–
141	460176,18	4214843,10	Геодезический метод	0,50	–
142	460160,08	4214800,28	Геодезический метод	0,50	–
143	460156,16	4214782,14	Геодезический метод	0,50	–
144	460152,05	4214760,22	Геодезический метод	0,50	–
145	460145,68	4214761,58	Геодезический метод	0,50	–
146	460144,43	4214756,31	Геодезический метод	0,50	–
147	460151,03	4214754,85	Геодезический метод	0,50	–
148	460147,00	4214706,53	Геодезический метод	0,50	–
149	460139,18	4214660,89	Геодезический метод	0,50	–
150	460125,41	4214601,93	Геодезический метод	0,50	–
151	460120,84	4214582,36	Геодезический метод	0,50	–
152	460100,71	4214514,45	Геодезический метод	0,50	–
153	460094,04	4214482,51	Геодезический метод	0,50	–
154	460059,56	4214368,47	Геодезический метод	0,50	–
155	460033,81	4214321,96	Геодезический метод	0,50	–
156	460023,37	4214287,18	Геодезический метод	0,50	–
157	460020,13	4214265,71	Геодезический метод	0,50	–
158	460023,78	4214243,01	Геодезический метод	0,50	–
159	460031,44	4214221,94	Геодезический метод	0,50	–
160	460042,56	4214210,29	Геодезический метод	0,50	–
161	460058,71	4214186,43	Геодезический метод	0,50	–
162	460072,83	4214154,20	Геодезический метод	0,50	–
163	460080,84	4214135,91	Геодезический метод	0,50	–
164	460082,36	4214130,37	Геодезический метод	0,50	–
165	460083,35	4214126,76	Геодезический метод	0,50	–
166	460087,75	4214110,78	Геодезический метод	0,50	–



167	460091,92	4214098,52	Геодезический метод	0,50	–
168	460099,86	4214081,32	Геодезический метод	0,50	–
169	460102,64	4214083,30	Геодезический метод	0,50	–
170	460106,90	4214073,93	Геодезический метод	0,50	–
171	460127,94	4214041,77	Геодезический метод	0,50	–
172	460155,28	4214003,74	Геодезический метод	0,50	–
173	460175,91	4213982,24	Геодезический метод	0,50	–
174	460246,94	4213930,24	Геодезический метод	0,50	–
175	460260,28	4213913,50	Геодезический метод	0,50	–
176	460271,77	4213892,12	Геодезический метод	0,50	–
177	460276,82	4213859,51	Геодезический метод	0,50	–
178	460277,40	4213786,81	Геодезический метод	0,50	–
179	460263,65	4213722,85	Геодезический метод	0,50	–
180	460252,76	4213691,03	Геодезический метод	0,50	–
181	460246,93	4213670,47	Геодезический метод	0,50	–
182	460247,43	4213665,42	Геодезический метод	0,50	–
183	460248,60	4213653,26	Геодезический метод	0,50	–
184	460256,23	4213634,59	Геодезический метод	0,50	–
185	460262,07	4213620,29	Геодезический метод	0,50	–
186	460274,82	4213579,69	Геодезический метод	0,50	–
187	460281,75	4213544,97	Геодезический метод	0,50	–
188	460285,47	4213514,65	Геодезический метод	0,50	–
189	460286,74	4213481,75	Геодезический метод	0,50	–
190	460290,28	4213443,31	Геодезический метод	0,50	–
191	460298,28	4213381,24	Геодезический метод	0,50	–
192	460300,56	4213361,53	Геодезический метод	0,50	–
193	460295,49	4213348,60	Геодезический метод	0,50	–
194	460270,30	4213330,90	Геодезический метод	0,50	–
195	460256,73	4213316,48	Геодезический метод	0,50	–
196	460192,33	4213248,28	Геодезический метод	0,50	–
197	460200,23	4213237,75	Геодезический метод	0,50	–
198	460266,03	4213310,48	Геодезический метод	0,50	–
199	460283,69	4213325,84	Геодезический метод	0,50	–
200	460301,13	4213334,64	Геодезический метод	0,50	–
201	460314,31	4213347,34	Геодезический метод	0,50	–

202	460316,42	4213356,41	Геодезический метод	0,50	–
203	460316,62	4213367,07	Геодезический метод	0,50	–
204	460309,44	4213394,36	Геодезический метод	0,50	–
205	460302,08	4213432,59	Геодезический метод	0,50	–
206	460295,87	4213495,28	Геодезический метод	0,50	–
207	460295,03	4213503,86	Геодезический метод	0,50	–
208	460291,46	4213543,29	Геодезический метод	0,50	–
209	460282,93	4213579,52	Геодезический метод	0,50	–
210	460264,46	4213637,14	Геодезический метод	0,50	–
211	460256,33	4213663,73	Геодезический метод	0,50	–
212	460257,27	4213678,44	Геодезический метод	0,50	–
213	460263,48	4213694,18	Геодезический метод	0,50	–
214	460269,28	4213708,86	Геодезический метод	0,50	–
215	460277,16	4213740,62	Геодезический метод	0,50	–
216	460284,26	4213779,46	Геодезический метод	0,50	–
217	460286,74	4213820,16	Геодезический метод	0,50	–
218	460287,16	4213861,26	Геодезический метод	0,50	–
219	460284,76	4213883,98	Геодезический метод	0,50	–
220	460278,25	4213908,10	Геодезический метод	0,50	–
221	460268,56	4213921,92	Геодезический метод	0,50	–
222	460244,41	4213943,28	Геодезический метод	0,50	–
223	460182,72	4213989,61	Геодезический метод	0,50	–
224	460162,07	4214012,17	Геодезический метод	0,50	–
225	460136,95	4214044,65	Геодезический метод	0,50	–
226	460115,27	4214080,32	Геодезический метод	0,50	–
227	460092,84	4214135,26	Геодезический метод	0,50	–
228	460062,89	4214187,40	Геодезический метод	0,50	–
229	460047,60	4214207,02	Геодезический метод	0,50	–
230	460038,07	4214228,58	Геодезический метод	0,50	–
231	460032,43	4214254,53	Геодезический метод	0,50	–
232	460038,58	4214298,43	Геодезический метод	0,50	–
233	460048,64	4214327,21	Геодезический метод	0,50	–
234	460068,22	4214386,35	Геодезический метод	0,50	–
235	460086,74	4214442,29	Геодезический метод	0,50	–
236	460109,46	4214515,01	Геодезический метод	0,50	–

237	460129,35	4214568,44	Геодезический метод	0,50	–
238	460139,17	4214594,83	Геодезический метод	0,50	–
239	460148,96	4214657,72	Геодезический метод	0,50	–
240	460158,34	4214704,36	Геодезический метод	0,50	–
241	460165,60	4214757,94	Геодезический метод	0,50	–
242	460165,66	4214763,36	Геодезический метод	0,50	–
243	460171,71	4214792,71	Геодезический метод	0,50	–
244	460181,80	4214818,78	Геодезический метод	0,50	–
245	460198,91	4214847,61	Геодезический метод	0,50	–
246	460216,54	4214880,23	Геодезический метод	0,50	–
247	460220,12	4214906,79	Геодезический метод	0,50	–
248	460212,12	4214936,24	Геодезический метод	0,50	–
249	460185,36	4214989,79	Геодезический метод	0,50	–
250	460171,87	4215033,08	Геодезический метод	0,50	–
251	460174,44	4215051,96	Геодезический метод	0,50	–
252	460174,33	4215069,07	Геодезический метод	0,50	–
253	460166,25	4215106,34	Геодезический метод	0,50	–
254	460176,38	4215129,98	Геодезический метод	0,50	–
255	460201,12	4215167,56	Геодезический метод	0,50	–
256	460226,42	4215215,71	Геодезический метод	0,50	–
257	460242,72	4215251,71	Геодезический метод	0,50	–
258	460256,95	4215310,63	Геодезический метод	0,50	–
259	460268,59	4215358,82	Геодезический метод	0,50	–
260	460283,87	4215398,35	Геодезический метод	0,50	–
261	460312,57	4215433,04	Геодезический метод	0,50	–
262	460343,26	4215462,54	Геодезический метод	0,50	–
263	460375,12	4215484,12	Геодезический метод	0,50	–
264	460399,47	4215494,79	Геодезический метод	0,50	–
265	460414,26	4215500,65	Геодезический метод	0,50	–
266	460427,22	4215509,16	Геодезический метод	0,50	–
267	460439,64	4215530,86	Геодезический метод	0,50	–
268	460462,46	4215557,40	Геодезический метод	0,50	–
269	460488,97	4215580,50	Геодезический метод	0,50	–
270	460509,52	4215598,12	Геодезический метод	0,50	–
271	460522,65	4215612,92	Геодезический метод	0,50	–

272	460522,30	4215633,07	Геодезический метод	0,50	–
273	460505,69	4215696,15	Геодезический метод	0,50	–
274	460493,05	4215725,68	Геодезический метод	0,50	–
275	460471,54	4215755,78	Геодезический метод	0,50	–
276	460449,70	4215771,76	Геодезический метод	0,50	–
277	460433,85	4215770,26	Геодезический метод	0,50	–
278	460417,30	4215763,44	Геодезический метод	0,50	–
279	460398,74	4215740,59	Геодезический метод	0,50	–
280	460389,88	4215718,15	Геодезический метод	0,50	–
281	460364,47	4215689,73	Геодезический метод	0,50	–
282	460342,96	4215674,74	Геодезический метод	0,50	–
283	460307,41	4215656,58	Геодезический метод	0,50	–
284	460262,03	4215640,63	Геодезический метод	0,50	–
285	460195,49	4215623,05	Геодезический метод	0,50	–
286	460152,65	4215611,62	Геодезический метод	0,50	–
287	460093,30	4215603,84	Геодезический метод	0,50	–
288	460010,25	4215589,23	Геодезический метод	0,50	–
289	459975,76	4215589,71	Геодезический метод	0,50	–
290	459935,46	4215595,59	Геодезический метод	0,50	–
291	459850,51	4215611,08	Геодезический метод	0,50	–
292	459796,10	4215661,40	Геодезический метод	0,50	–
293	459757,26	4215704,96	Геодезический метод	0,50	–
294	459751,89	4215729,51	Геодезический метод	0,50	–
295	459750,75	4215758,69	Геодезический метод	0,50	–
296	459747,13	4215783,29	Геодезический метод	0,50	–
297	459729,51	4215804,68	Геодезический метод	0,50	–
298	459659,21	4215858,57	Геодезический метод	0,50	–
299	459622,34	4215885,95	Геодезический метод	0,50	–
300	459603,70	4215901,47	Геодезический метод	0,50	–
301	459581,30	4215931,57	Геодезический метод	0,50	–
302	459567,01	4215957,54	Геодезический метод	0,50	–
303	459556,59	4215998,69	Геодезический метод	0,50	–
304	459548,77	4216062,93	Геодезический метод	0,50	–
305	459538,94	4216088,20	Геодезический метод	0,50	–
306	459510,58	4216112,74	Геодезический метод	0,50	–

307	459470,83	4216132,67	Геодезический метод	0,50	–
308	459460,47	4216131,51	Геодезический метод	0,50	–
309	459452,25	4216146,73	Геодезический метод	0,50	–
310	459437,88	4216173,33	Геодезический метод	0,50	–
311	459187,12	4216637,80	Геодезический метод	0,50	–
312	459185,05	4216641,64	Геодезический метод	0,50	–
54	459182,41	4216646,48	Геодезический метод	0,50	–
313	459319,45	4217590,79	Геодезический метод	0,50	–
314	459254,46	4217538,92	Геодезический метод	0,50	–
315	459275,97	4217515,29	Геодезический метод	0,50	–
316	459332,49	4217577,81	Геодезический метод	0,50	–
313	459319,45	4217590,79	Геодезический метод	0,50	–
317	458641,73	4220571,40	Геодезический метод	0,50	–
318	458629,57	4220578,62	Геодезический метод	0,50	–
319	458624,75	4220565,85	Геодезический метод	0,50	–
320	458626,20	4220565,05	Геодезический метод	0,50	–
321	458634,43	4220560,65	Геодезический метод	0,50	–
322	458635,58	4220560,02	Геодезический метод	0,50	–
323	458691,00	4220530,28	Геодезический метод	0,50	–
324	458769,93	4220478,33	Геодезический метод	0,50	–
325	458783,97	4220468,95	Геодезический метод	0,50	–
326	458800,13	4220453,06	Геодезический метод	0,50	–
327	458834,59	4220418,60	Геодезический метод	0,50	–
328	458887,31	4220375,94	Геодезический метод	0,50	–
329	458923,01	4220333,43	Геодезический метод	0,50	–
330	458927,66	4220314,78	Геодезический метод	0,50	–
331	458935,47	4220303,93	Геодезический метод	0,50	–
332	458940,40	4220294,07	Геодезический метод	0,50	–
333	458942,23	4220288,18	Геодезический метод	0,50	–
334	458943,16	4220279,30	Геодезический метод	0,50	–
335	458943,69	4220261,72	Геодезический метод	0,50	–
336	458929,18	4220090,97	Геодезический метод	0,50	–
337	458921,10	4219995,00	Геодезический метод	0,50	–
338	458913,50	4219907,46	Геодезический метод	0,50	–

339	458908,17	4219706,26	Геодезический метод	0,50	–
340	458907,14	4219692,73	Геодезический метод	0,50	–
341	458905,16	4219666,74	Геодезический метод	0,50	–
342	458895,60	4219602,14	Геодезический метод	0,50	–
343	458894,16	4219556,54	Геодезический метод	0,50	–
344	458897,31	4219528,10	Геодезический метод	0,50	–
345	458908,20	4219506,63	Геодезический метод	0,50	–
346	458920,63	4219491,00	Геодезический метод	0,50	–
347	458937,11	4219476,34	Геодезический метод	0,50	–
348	459000,06	4219426,50	Геодезический метод	0,50	–
349	459093,04	4219354,63	Геодезический метод	0,50	–
350	459119,63	4219325,91	Геодезический метод	0,50	–
351	459146,15	4219298,02	Геодезический метод	0,50	–
352	459241,36	4219197,48	Геодезический метод	0,50	–
353	459314,99	4219123,58	Геодезический метод	0,50	–
354	459344,50	4219102,02	Геодезический метод	0,50	–
355	459472,37	4218949,83	Геодезический метод	0,50	–
356	459491,77	4218920,22	Геодезический метод	0,50	–
357	459527,92	4218884,71	Геодезический метод	0,50	–
358	459548,76	4218863,91	Геодезический метод	0,50	–
359	459648,29	4218767,04	Геодезический метод	0,50	–
360	459669,38	4218745,60	Геодезический метод	0,50	–
361	459781,03	4218632,94	Геодезический метод	0,50	–
362	459801,70	4218612,10	Геодезический метод	0,50	–
363	459839,29	4218574,04	Геодезический метод	0,50	–
364	459878,53	4218534,70	Геодезический метод	0,50	–
365	459913,65	4218493,23	Геодезический метод	0,50	–
366	459918,22	4218493,80	Геодезический метод	0,50	–
367	459963,95	4218446,64	Геодезический метод	0,50	–
368	459976,48	4218432,21	Геодезический метод	0,50	–
369	460000,30	4218403,23	Геодезический метод	0,50	–
370	460006,58	4218392,35	Геодезический метод	0,50	–
371	460010,88	4218376,96	Геодезический метод	0,50	–
372	460011,30	4218360,73	Геодезический метод	0,50	–
373	460006,12	4218341,01	Геодезический метод	0,50	–

374	459998,84	4218330,38	Геодезический метод	0,50	–
375	459967,83	4218297,44	Геодезический метод	0,50	–
376	459964,63	4218293,33	Геодезический метод	0,50	–
377	459915,28	4218230,03	Геодезический метод	0,50	–
378	459891,55	4218199,57	Геодезический метод	0,50	–
379	459838,64	4218143,01	Геодезический метод	0,50	–
380	459808,87	4218116,64	Геодезический метод	0,50	–
381	459726,58	4218026,09	Геодезический метод	0,50	–
382	459697,20	4217993,70	Геодезический метод	0,50	–
383	459693,05	4217994,90	Геодезический метод	0,50	–
384	459668,14	4217961,68	Геодезический метод	0,50	–
385	459556,48	4217849,18	Геодезический метод	0,50	–
386	459444,77	4217738,86	Геодезический метод	0,50	–
387	459317,51	4217620,27	Геодезический метод	0,50	–
388	459276,39	4217579,98	Геодезический метод	0,50	–
389	459228,57	4217545,29	Геодезический метод	0,50	–
390	459176,95	4217513,28	Геодезический метод	0,50	–
391	459178,33	4217511,69	Геодезический метод	0,50	–
392	459186,75	4217502,08	Геодезический метод	0,50	–
393	459192,00	4217505,00	Геодезический метод	0,50	–
394	459237,70	4217532,58	Геодезический метод	0,50	–
395	459557,60	4217815,19	Геодезический метод	0,50	–
396	459566,75	4217823,28	Геодезический метод	0,50	–
397	459825,09	4218079,38	Геодезический метод	0,50	–
398	459841,60	4218098,15	Геодезический метод	0,50	–
399	460032,40	4218315,07	Геодезический метод	0,50	–
400	460039,49	4218327,74	Геодезический метод	0,50	–
401	460045,06	4218331,42	Геодезический метод	0,50	–
402	460048,72	4218331,12	Геодезический метод	0,50	–
403	460056,53	4218330,86	Геодезический метод	0,50	–
404	460060,15	4218342,83	Геодезический метод	0,50	–
405	460050,06	4218350,06	Геодезический метод	0,50	–
406	460055,37	4218356,29	Геодезический метод	0,50	–
407	460070,73	4218373,60	Геодезический метод	0,50	–
408	460097,05	4218400,87	Геодезический метод	0,50	–

409	460114,19	4218418,01	Геодезический метод	0,50	–
410	460133,87	4218436,95	Геодезический метод	0,50	–
411	460148,73	4218451,39	Геодезический метод	0,50	–
412	460159,32	4218462,47	Геодезический метод	0,50	–
413	460171,74	4218476,62	Геодезический метод	0,50	–
414	460198,76	4218510,50	Геодезический метод	0,50	–
415	460251,43	4218570,91	Геодезический метод	0,50	–
416	460278,77	4218601,63	Геодезический метод	0,50	–
417	460300,96	4218625,23	Геодезический метод	0,50	–
418	460321,43	4218646,82	Геодезический метод	0,50	–
419	460371,95	4218698,62	Геодезический метод	0,50	–
420	460395,55	4218722,18	Геодезический метод	0,50	–
421	460436,62	4218761,19	Геодезический метод	0,50	–
422	460476,68	4218797,95	Геодезический метод	0,50	–
423	460507,53	4218825,71	Геодезический метод	0,50	–
424	460536,14	4218850,67	Геодезический метод	0,50	–
425	460553,83	4218865,86	Геодезический метод	0,50	–
426	460573,32	4218882,25	Геодезический метод	0,50	–
427	460597,51	4218902,04	Геодезический метод	0,50	–
428	460642,96	4218938,74	Геодезический метод	0,50	–
429	460656,09	4218948,93	Геодезический метод	0,50	–
430	460679,51	4218967,50	Геодезический метод	0,50	–
431	460711,59	4218991,78	Геодезический метод	0,50	–
432	460733,83	4219008,18	Геодезический метод	0,50	–
433	460750,83	4218995,19	Геодезический метод	0,50	–
434	460764,29	4218985,48	Геодезический метод	0,50	–
435	460766,46	4218990,10	Геодезический метод	0,50	–
436	460750,69	4219001,73	Геодезический метод	0,50	–
437	460738,16	4219011,30	Геодезический метод	0,50	–
438	460748,42	4219018,66	Геодезический метод	0,50	–
439	460780,35	4219040,35	Геодезический метод	0,50	–
440	460800,19	4219053,40	Геодезический метод	0,50	–
441	460815,34	4219063,50	Геодезический метод	0,50	–
442	460834,84	4219076,45	Геодезический метод	0,50	–
443	460856,24	4219090,44	Геодезический метод	0,50	–



444	460879,24	4219105,65	Геодезический метод	0,50	–
445	460898,53	4219118,14	Геодезический метод	0,50	–
446	460916,40	4219129,52	Геодезический метод	0,50	–
447	460932,63	4219138,56	Геодезический метод	0,50	–
448	460968,88	4219160,68	Геодезический метод	0,50	–
449	461013,97	4219188,93	Геодезический метод	0,50	–
450	461029,35	4219198,06	Геодезический метод	0,50	–
451	461038,18	4219203,69	Геодезический метод	0,50	–
452	461046,59	4219208,30	Геодезический метод	0,50	–
453	461062,40	4219217,26	Геодезический метод	0,50	–
454	461071,31	4219222,00	Геодезический метод	0,50	–
455	461088,13	4219230,33	Геодезический метод	0,50	–
456	461120,56	4219245,76	Геодезический метод	0,50	–
457	461171,01	4219268,72	Геодезический метод	0,50	–
458	461190,21	4219277,75	Геодезический метод	0,50	–
459	461189,93	4219280,32	Геодезический метод	0,50	–
460	461219,89	4219294,86	Геодезический метод	0,50	–
461	461221,58	4219292,06	Геодезический метод	0,50	–
462	461239,98	4219300,04	Геодезический метод	0,50	–
463	461279,80	4219318,60	Геодезический метод	0,50	–
464	461303,73	4219329,89	Геодезический метод	0,50	–
465	461312,61	4219337,44	Геодезический метод	0,50	–
466	461325,10	4219343,85	Геодезический метод	0,50	–
467	461342,87	4219349,30	Геодезический метод	0,50	–
468	461356,94	4219353,86	Геодезический метод	0,50	–
469	461368,57	4219358,73	Геодезический метод	0,50	–
470	461412,35	4219378,76	Геодезический метод	0,50	–
471	461458,16	4219400,71	Геодезический метод	0,50	–
472	461516,83	4219430,07	Геодезический метод	0,50	–
473	461541,93	4219442,61	Геодезический метод	0,50	–
474	461586,59	4219465,57	Геодезический метод	0,50	–
475	461609,32	4219477,16	Геодезический метод	0,50	–
476	461635,96	4219490,02	Геодезический метод	0,50	–
477	461662,08	4219501,39	Геодезический метод	0,50	–
478	461682,94	4219510,75	Геодезический метод	0,50	–

479	461697,80	4219517,59	Геодезический метод	0,50	–
480	461706,55	4219522,96	Геодезический метод	0,50	–
481	461706,97	4219523,48	Геодезический метод	0,50	–
482	461707,26	4219524,31	Геодезический метод	0,50	–
483	461708,60	4219525,21	Геодезический метод	0,50	–
484	461709,73	4219524,86	Геодезический метод	0,50	–
485	461713,68	4219524,55	Геодезический метод	0,50	–
486	461716,96	4219525,39	Геодезический метод	0,50	–
487	461721,46	4219528,55	Геодезический метод	0,50	–
488	461723,90	4219530,39	Геодезический метод	0,50	–
489	461731,74	4219533,38	Геодезический метод	0,50	–
490	461741,89	4219537,28	Геодезический метод	0,50	–
491	461753,90	4219542,03	Геодезический метод	0,50	–
492	461765,56	4219547,66	Геодезический метод	0,50	–
493	461784,33	4219557,12	Геодезический метод	0,50	–
494	461807,38	4219568,62	Геодезический метод	0,50	–
495	461826,02	4219577,84	Геодезический метод	0,50	–
496	461847,53	4219588,72	Геодезический метод	0,50	–
497	461863,68	4219595,84	Геодезический метод	0,50	–
498	461874,24	4219600,59	Геодезический метод	0,50	–
499	461888,12	4219606,48	Геодезический метод	0,50	–
500	461901,44	4219614,06	Геодезический метод	0,50	–
501	461904,12	4219615,99	Геодезический метод	0,50	–
502	461914,81	4219622,55	Геодезический метод	0,50	–
503	461984,02	4219667,36	Геодезический метод	0,50	–
504	462025,84	4219695,27	Геодезический метод	0,50	–
505	462050,13	4219713,30	Геодезический метод	0,50	–
506	462069,04	4219725,92	Геодезический метод	0,50	–
507	462094,32	4219742,26	Геодезический метод	0,50	–
508	462128,45	4219764,94	Геодезический метод	0,50	–
509	462143,39	4219774,92	Геодезический метод	0,50	–
510	462169,73	4219792,06	Геодезический метод	0,50	–
511	462190,38	4219805,76	Геодезический метод	0,50	–
512	462209,74	4219818,92	Геодезический метод	0,50	–
513	462235,15	4219836,43	Геодезический метод	0,50	–

514	462249,53	4219847,21	Геодезический метод	0,50	–
515	462268,13	4219862,39	Геодезический метод	0,50	–
516	462291,78	4219880,15	Геодезический метод	0,50	–
517	462316,40	4219897,33	Геодезический метод	0,50	–
518	462325,52	4219902,65	Геодезический метод	0,50	–
519	462335,26	4219908,32	Геодезический метод	0,50	–
520	462348,64	4219916,96	Геодезический метод	0,50	–
521	462365,32	4219930,68	Геодезический метод	0,50	–
522	462368,66	4219933,37	Геодезический метод	0,50	–
523	462387,96	4219948,87	Геодезический метод	0,50	–
524	462535,83	4220056,90	Геодезический метод	0,50	–
525	462557,59	4220060,61	Геодезический метод	0,50	–
526	462580,38	4220064,29	Геодезический метод	0,50	–
527	462597,51	4220064,94	Геодезический метод	0,50	–
528	462620,51	4220065,89	Геодезический метод	0,50	–
529	462652,01	4220068,84	Геодезический метод	0,50	–
530	462694,07	4220073,04	Геодезический метод	0,50	–
531	462701,92	4220073,69	Геодезический метод	0,50	–
532	462746,05	4220071,92	Геодезический метод	0,50	–
533	462763,11	4220065,41	Геодезический метод	0,50	–
534	462779,18	4220060,63	Геодезический метод	0,50	–
535	462791,67	4220057,76	Геодезический метод	0,50	–
536	462816,29	4220052,12	Геодезический метод	0,50	–
537	462829,24	4220048,76	Геодезический метод	0,50	–
538	462837,12	4220045,33	Геодезический метод	0,50	–
539	462852,66	4220039,99	Геодезический метод	0,50	–
540	462855,53	4220039,35	Геодезический метод	0,50	–
541	462860,09	4220038,38	Геодезический метод	0,50	–
542	462859,54	4220036,25	Геодезический метод	0,50	–
543	462870,04	4220024,52	Геодезический метод	0,50	–
544	462873,60	4220019,42	Геодезический метод	0,50	–
545	462878,10	4220017,58	Геодезический метод	0,50	–
546	462883,71	4220014,65	Геодезический метод	0,50	–
547	462889,92	4220011,92	Геодезический метод	0,50	–
548	462911,93	4219999,62	Геодезический метод	0,50	–

549	462915,88	4219997,87	Геодезический метод	0,50	–
550	462934,18	4219993,25	Геодезический метод	0,50	–
551	462934,70	4219995,22	Геодезический метод	0,50	–
552	462937,99	4220007,52	Геодезический метод	0,50	–
553	462945,14	4220002,72	Геодезический метод	0,50	–
554	462950,91	4219999,63	Геодезический метод	0,50	–
555	462983,15	4219990,58	Геодезический метод	0,50	–
556	462991,00	4219988,22	Геодезический метод	0,50	–
557	463009,59	4219978,01	Геодезический метод	0,50	–
558	463023,91	4219969,53	Геодезический метод	0,50	–
559	463032,73	4219964,36	Геодезический метод	0,50	–
560	463042,11	4219958,88	Геодезический метод	0,50	–
561	463045,73	4219957,32	Геодезический метод	0,50	–
562	463054,75	4219953,68	Геодезический метод	0,50	–
563	463074,51	4219943,90	Геодезический метод	0,50	–
564	463097,91	4219931,80	Геодезический метод	0,50	–
565	463118,11	4219921,35	Геодезический метод	0,50	–
566	463129,11	4219916,48	Геодезический метод	0,50	–
567	463149,81	4219908,56	Геодезический метод	0,50	–
568	463165,07	4219901,83	Геодезический метод	0,50	–
569	463171,49	4219899,21	Геодезический метод	0,50	–
570	463184,17	4219895,19	Геодезический метод	0,50	–
571	463197,78	4219891,08	Геодезический метод	0,50	–
572	463207,36	4219887,99	Геодезический метод	0,50	–
573	463224,31	4219882,44	Геодезический метод	0,50	–
574	463234,49	4219879,27	Геодезический метод	0,50	–
575	463242,14	4219875,40	Геодезический метод	0,50	–
576	463233,85	4219872,07	Геодезический метод	0,50	–
577	463230,15	4219869,56	Геодезический метод	0,50	–
578	463223,92	4219864,83	Геодезический метод	0,50	–
579	463227,92	4219861,42	Геодезический метод	0,50	–
580	463233,99	4219866,08	Геодезический метод	0,50	–
581	463241,73	4219869,90	Геодезический метод	0,50	–
582	463249,15	4219872,16	Геодезический метод	0,50	–
583	463276,37	4219856,34	Геодезический метод	0,50	–

584	463277,02	4219849,59	Геодезический метод	0,50	–
585	463283,93	4219843,42	Геодезический метод	0,50	–
586	463294,58	4219836,60	Геодезический метод	0,50	–
587	463299,40	4219834,33	Геодезический метод	0,50	–
588	463307,54	4219831,45	Геодезический метод	0,50	–
589	463320,88	4219826,43	Геодезический метод	0,50	–
590	463327,74	4219822,14	Геодезический метод	0,50	–
591	463350,46	4219808,68	Геодезический метод	0,50	–
592	463361,88	4219803,14	Геодезический метод	0,50	–
593	463375,70	4219796,23	Геодезический метод	0,50	–
594	463386,50	4219788,82	Геодезический метод	0,50	–
595	463395,88	4219781,43	Геодезический метод	0,50	–
596	463398,87	4219778,12	Геодезический метод	0,50	–
597	463396,87	4219774,97	Геодезический метод	0,50	–
598	463407,38	4219765,38	Геодезический метод	0,50	–
599	463412,11	4219771,17	Геодезический метод	0,50	–
600	463413,84	4219770,49	Геодезический метод	0,50	–
601	463414,48	4219773,15	Геодезический метод	0,50	–
602	463414,00	4219773,30	Геодезический метод	0,50	–
603	463418,21	4219776,14	Геодезический метод	0,50	–
604	463425,79	4219778,25	Геодезический метод	0,50	–
605	463430,91	4219779,06	Геодезический метод	0,50	–
606	463434,38	4219777,69	Геодезический метод	0,50	–
607	463437,50	4219766,13	Геодезический метод	0,50	–
608	463445,45	4219760,37	Геодезический метод	0,50	–
609	463455,59	4219753,32	Геодезический метод	0,50	–
610	463463,01	4219748,46	Геодезический метод	0,50	–
611	463468,95	4219745,24	Геодезический метод	0,50	–
612	463478,75	4219738,61	Геодезический метод	0,50	–
613	463495,18	4219727,08	Геодезический метод	0,50	–
614	463506,35	4219718,56	Геодезический метод	0,50	–
615	463516,73	4219711,13	Геодезический метод	0,50	–
616	463525,62	4219703,87	Геодезический метод	0,50	–
617	463532,39	4219696,75	Геодезический метод	0,50	–
618	463543,13	4219685,57	Геодезический метод	0,50	–

619	463552,13	4219699,96	Геодезический метод	0,50	–
620	463577,68	4219684,09	Геодезический метод	0,50	–
621	463604,43	4219666,04	Геодезический метод	0,50	–
622	463628,08	4219646,78	Геодезический метод	0,50	–
623	463654,16	4219624,19	Геодезический метод	0,50	–
624	463669,14	4219612,26	Геодезический метод	0,50	–
625	463680,36	4219601,83	Геодезический метод	0,50	–
626	463701,70	4219587,26	Геодезический метод	0,50	–
627	463726,20	4219568,20	Геодезический метод	0,50	–
628	463746,11	4219551,33	Геодезический метод	0,50	–
629	463770,55	4219530,09	Геодезический метод	0,50	–
630	463797,92	4219507,37	Геодезический метод	0,50	–
631	463820,91	4219488,97	Геодезический метод	0,50	–
632	463826,61	4219486,51	Геодезический метод	0,50	–
633	463840,99	4219471,21	Геодезический метод	0,50	–
634	463847,97	4219465,33	Геодезический метод	0,50	–
635	463859,51	4219456,75	Геодезический метод	0,50	–
636	463868,00	4219451,30	Геодезический метод	0,50	–
637	463972,66	4219360,69	Геодезический метод	0,50	–
638	463990,08	4219345,99	Геодезический метод	0,50	–
639	464000,85	4219339,20	Геодезический метод	0,50	–
640	464012,65	4219328,20	Геодезический метод	0,50	–
641	464025,16	4219317,49	Геодезический метод	0,50	–
642	464038,76	4219305,94	Геодезический метод	0,50	–
643	464049,99	4219297,16	Геодезический метод	0,50	–
644	464060,15	4219283,61	Геодезический метод	0,50	–
645	464071,45	4219267,92	Геодезический метод	0,50	–
646	464075,75	4219261,92	Геодезический метод	0,50	–
647	464079,04	4219260,24	Геодезический метод	0,50	–
648	464085,85	4219262,45	Геодезический метод	0,50	–
649	464095,34	4219265,34	Геодезический метод	0,50	–
650	464107,27	4219256,88	Геодезический метод	0,50	–
651	464116,08	4219251,18	Геодезический метод	0,50	–
652	464121,95	4219258,39	Геодезический метод	0,50	–
653	464189,34	4219203,62	Геодезический метод	0,50	–

654	464230,94	4219170,48	Геодезический метод	0,50	–
655	464241,28	4219157,77	Геодезический метод	0,50	–
656	464267,84	4219136,91	Геодезический метод	0,50	–
657	464283,02	4219124,62	Геодезический метод	0,50	–
658	464293,07	4219117,06	Геодезический метод	0,50	–
659	464304,31	4219106,42	Геодезический метод	0,50	–
660	464315,21	4219096,12	Геодезический метод	0,50	–
661	464317,60	4219094,16	Геодезический метод	0,50	–
662	464321,92	4219090,63	Геодезический метод	0,50	–
663	464329,02	4219084,85	Геодезический метод	0,50	–
664	464342,97	4219073,52	Геодезический метод	0,50	–
665	464353,72	4219065,22	Геодезический метод	0,50	–
666	464367,79	4219054,36	Геодезический метод	0,50	–
667	464440,72	4218995,67	Геодезический метод	0,50	–
668	464468,15	4218971,59	Геодезический метод	0,50	–
669	464479,20	4218962,09	Геодезический метод	0,50	–
670	464491,06	4218951,96	Геодезический метод	0,50	–
671	464505,26	4218936,72	Геодезический метод	0,50	–
672	464520,66	4218918,77	Геодезический метод	0,50	–
673	464530,51	4218907,14	Геодезический метод	0,50	–
674	464544,40	4218910,85	Геодезический метод	0,50	–
675	464549,76	4218906,41	Геодезический метод	0,50	–
676	464563,70	4218894,88	Геодезический метод	0,50	–
677	464571,96	4218888,22	Геодезический метод	0,50	–
678	464587,21	4218875,87	Геодезический метод	0,50	–
679	464599,24	4218866,80	Геодезический метод	0,50	–
680	464610,48	4218859,10	Геодезический метод	0,50	–
681	464613,23	4218857,22	Геодезический метод	0,50	–
682	464628,95	4218845,60	Геодезический метод	0,50	–
683	464637,66	4218838,97	Геодезический метод	0,50	–
684	464643,48	4218824,40	Геодезический метод	0,50	–
685	464647,91	4218802,02	Геодезический метод	0,50	–
686	464648,74	4218802,22	Геодезический метод	0,50	–
687	464667,16	4218806,48	Геодезический метод	0,50	–
688	464676,64	4218818,25	Геодезический метод	0,50	–

689	464682,73	4218812,25	Геодезический метод	0,50	–
690	464689,48	4218805,35	Геодезический метод	0,50	–
691	464703,55	4218789,97	Геодезический метод	0,50	–
692	464711,28	4218781,36	Геодезический метод	0,50	–
693	464722,21	4218769,18	Геодезический метод	0,50	–
694	464724,80	4218762,30	Геодезический метод	0,50	–
695	464749,22	4218730,81	Геодезический метод	0,50	–
696	464757,32	4218720,96	Геодезический метод	0,50	–
697	464771,11	4218706,02	Геодезический метод	0,50	–
698	464788,97	4218696,65	Геодезический метод	0,50	–
699	464797,40	4218686,96	Геодезический метод	0,50	–
700	464849,49	4218627,14	Геодезический метод	0,50	–
701	464902,66	4218560,48	Геодезический метод	0,50	–
702	464915,44	4218542,98	Геодезический метод	0,50	–
703	464938,65	4218511,24	Геодезический метод	0,50	–
704	464943,07	4218505,19	Геодезический метод	0,50	–
705	464974,61	4218462,04	Геодезический метод	0,50	–
706	464988,19	4218443,46	Геодезический метод	0,50	–
707	465002,16	4218451,36	Геодезический метод	0,50	–
708	464996,65	4218458,89	Геодезический метод	0,50	–
709	464987,54	4218471,00	Геодезический метод	0,50	–
710	464983,86	4218476,28	Геодезический метод	0,50	–
711	464974,74	4218490,73	Геодезический метод	0,50	–
712	464966,71	4218502,37	Геодезический метод	0,50	–
713	464957,24	4218514,95	Геодезический метод	0,50	–
714	464950,73	4218523,91	Геодезический метод	0,50	–
715	464946,82	4218529,29	Геодезический метод	0,50	–
716	464943,84	4218533,30	Геодезический метод	0,50	–
717	464939,88	4218538,65	Геодезический метод	0,50	–
718	464927,74	4218555,05	Геодезический метод	0,50	–
719	464897,62	4218592,59	Геодезический метод	0,50	–
720	464890,77	4218601,13	Геодезический метод	0,50	–
721	464875,48	4218620,72	Геодезический метод	0,50	–
722	464854,92	4218646,52	Геодезический метод	0,50	–
723	464840,51	4218664,04	Геодезический метод	0,50	–



724	464825,95	4218681,00	Геодезический метод	0,50	–
725	464814,24	4218694,41	Геодезический метод	0,50	–
726	464807,06	4218702,17	Геодезический метод	0,50	–
727	464790,42	4218720,13	Геодезический метод	0,50	–
728	464778,64	4218733,18	Геодезический метод	0,50	–
729	464779,24	4218744,03	Геодезический метод	0,50	–
730	464791,54	4218746,59	Геодезический метод	0,50	–
731	464772,00	4218769,60	Геодезический метод	0,50	–
732	464765,72	4218777,38	Геодезический метод	0,50	–
733	464759,61	4218785,44	Геодезический метод	0,50	–
734	464755,99	4218790,21	Геодезический метод	0,50	–
735	464738,90	4218788,56	Геодезический метод	0,50	–
736	464739,59	4218801,30	Геодезический метод	0,50	–
737	464740,54	4218821,38	Геодезический метод	0,50	–
738	464741,41	4218826,48	Геодезический метод	0,50	–
739	464733,76	4218826,45	Геодезический метод	0,50	–
740	464732,44	4218803,31	Геодезический метод	0,50	–
741	464731,69	4218795,34	Геодезический метод	0,50	–
742	464731,62	4218791,03	Геодезический метод	0,50	–
743	464724,23	4218797,03	Геодезический метод	0,50	–
744	464714,26	4218807,25	Геодезический метод	0,50	–
745	464703,60	4218818,10	Геодезический метод	0,50	–
746	464686,86	4218834,07	Геодезический метод	0,50	–
747	464688,34	4218836,47	Геодезический метод	0,50	–
748	464679,02	4218847,93	Геодезический метод	0,50	–
749	464668,94	4218859,31	Геодезический метод	0,50	–
750	464665,24	4218862,96	Геодезический метод	0,50	–
751	464657,14	4218869,05	Геодезический метод	0,50	–
752	464641,87	4218879,82	Геодезический метод	0,50	–
753	464634,30	4218885,28	Геодезический метод	0,50	–
754	464632,91	4218892,84	Геодезический метод	0,50	–
755	464630,04	4218892,84	Геодезический метод	0,50	–
756	464629,43	4218892,84	Геодезический метод	0,50	–
757	464630,18	4218888,54	Геодезический метод	0,50	–
758	464611,45	4218902,89	Геодезический метод	0,50	–

759	464599,70	4218911,94	Геодезический метод	0,50	–
760	464593,85	4218916,44	Геодезический метод	0,50	–
761	464589,85	4218920,13	Геодезический метод	0,50	–
762	464582,12	4218927,24	Геодезический метод	0,50	–
763	464570,50	4218937,50	Геодезический метод	0,50	–
764	464567,11	4218940,66	Геодезический метод	0,50	–
765	464563,75	4218938,01	Геодезический метод	0,50	–
766	464550,82	4218943,66	Геодезический метод	0,50	–
767	464535,81	4218951,78	Геодезический метод	0,50	–
768	464516,51	4218969,19	Геодезический метод	0,50	–
769	464482,29	4218990,54	Геодезический метод	0,50	–
770	464418,61	4219039,35	Геодезический метод	0,50	–
771	464404,37	4219053,95	Геодезический метод	0,50	–
772	464393,44	4219063,37	Геодезический метод	0,50	–
773	464370,87	4219080,79	Геодезический метод	0,50	–
774	464339,87	4219102,07	Геодезический метод	0,50	–
775	464329,33	4219109,83	Геодезический метод	0,50	–
776	464323,29	4219114,27	Геодезический метод	0,50	–
777	464300,94	4219132,88	Геодезический метод	0,50	–
778	464282,74	4219148,17	Геодезический метод	0,50	–
779	464243,65	4219179,26	Геодезический метод	0,50	–
780	464222,34	4219199,06	Геодезический метод	0,50	–
781	464218,93	4219201,57	Геодезический метод	0,50	–
782	464197,33	4219217,41	Геодезический метод	0,50	–
783	464176,71	4219233,49	Геодезический метод	0,50	–
784	464160,56	4219247,51	Геодезический метод	0,50	–
785	464129,32	4219272,28	Геодезический метод	0,50	–
786	464113,84	4219285,12	Геодезический метод	0,50	–
787	464100,30	4219296,71	Геодезический метод	0,50	–
788	464089,52	4219305,13	Геодезический метод	0,50	–
789	464076,44	4219315,59	Геодезический метод	0,50	–
790	464074,97	4219314,71	Геодезический метод	0,50	–
791	464066,26	4219324,71	Геодезический метод	0,50	–
792	464061,68	4219330,19	Геодезический метод	0,50	–
793	464056,29	4219335,14	Геодезический метод	0,50	–

794	464043,80	4219344,12	Геодезический метод	0,50	–
795	464046,60	4219348,73	Геодезический метод	0,50	–
796	464043,82	4219358,32	Геодезический метод	0,50	–
797	464023,82	4219374,85	Геодезический метод	0,50	–
798	464004,67	4219391,50	Геодезический метод	0,50	–
799	463991,46	4219394,54	Геодезический метод	0,50	–
800	463983,08	4219391,24	Геодезический метод	0,50	–
801	463965,43	4219405,33	Геодезический метод	0,50	–
802	463954,11	4219413,90	Геодезический метод	0,50	–
803	463900,13	4219456,83	Геодезический метод	0,50	–
804	463884,61	4219468,87	Геодезический метод	0,50	–
805	463880,59	4219473,92	Геодезический метод	0,50	–
806	463863,61	4219493,15	Геодезический метод	0,50	–
807	463857,07	4219498,89	Геодезический метод	0,50	–
808	463848,75	4219504,08	Геодезический метод	0,50	–
809	463837,80	4219512,58	Геодезический метод	0,50	–
810	463835,61	4219512,45	Геодезический метод	0,50	–
811	463834,81	4219512,93	Геодезический метод	0,50	–
812	463834,96	4219514,61	Геодезический метод	0,50	–
813	463807,06	4219538,40	Геодезический метод	0,50	–
814	463786,41	4219555,90	Геодезический метод	0,50	–
815	463757,96	4219573,67	Геодезический метод	0,50	–
816	463738,55	4219589,81	Геодезический метод	0,50	–
817	463699,06	4219620,59	Геодезический метод	0,50	–
818	463657,02	4219652,44	Геодезический метод	0,50	–
819	463632,16	4219666,97	Геодезический метод	0,50	–
820	463610,24	4219683,72	Геодезический метод	0,50	–
821	463594,18	4219694,91	Геодезический метод	0,50	–
822	463573,61	4219708,92	Геодезический метод	0,50	–
823	463548,21	4219725,77	Геодезический метод	0,50	–
824	463535,77	4219732,23	Геодезический метод	0,50	–
825	463524,76	4219741,76	Геодезический метод	0,50	–
826	463515,48	4219753,07	Геодезический метод	0,50	–
827	463512,63	4219755,68	Геодезический метод	0,50	–
828	463503,94	4219760,47	Геодезический метод	0,50	–

829	463490,98	4219767,22	Геодезический метод	0,50	–
830	463484,50	4219771,38	Геодезический метод	0,50	–
831	463459,56	4219785,85	Геодезический метод	0,50	–
832	463452,83	4219790,29	Геодезический метод	0,50	–
833	463447,88	4219795,29	Геодезический метод	0,50	–
834	463442,83	4219798,77	Геодезический метод	0,50	–
835	463444,00	4219801,08	Геодезический метод	0,50	–
836	463441,03	4219803,01	Геодезический метод	0,50	–
837	463448,20	4219808,07	Геодезический метод	0,50	–
838	463453,98	4219812,12	Геодезический метод	0,50	–
839	463451,65	4219817,43	Геодезический метод	0,50	–
840	463439,72	4219810,61	Геодезический метод	0,50	–
841	463435,06	4219807,26	Геодезический метод	0,50	–
842	463429,99	4219810,71	Геодезический метод	0,50	–
843	463429,33	4219809,64	Геодезический метод	0,50	–
844	463425,43	4219811,28	Геодезический метод	0,50	–
845	463417,78	4219815,85	Геодезический метод	0,50	–
846	463413,06	4219818,51	Геодезический метод	0,50	–
847	463405,60	4219821,75	Геодезический метод	0,50	–
848	463401,70	4219815,26	Геодезический метод	0,50	–
849	463388,27	4219824,08	Геодезический метод	0,50	–
850	463378,39	4219831,01	Геодезический метод	0,50	–
851	463365,36	4219838,31	Геодезический метод	0,50	–
852	463336,51	4219852,59	Геодезический метод	0,50	–
853	463309,77	4219864,78	Геодезический метод	0,50	–
854	463231,94	4219908,02	Геодезический метод	0,50	–
855	463209,11	4219920,71	Геодезический метод	0,50	–
856	463189,37	4219932,87	Геодезический метод	0,50	–
857	463181,17	4219938,73	Геодезический метод	0,50	–
858	463179,71	4219939,90	Геодезический метод	0,50	–
859	463178,67	4219940,74	Геодезический метод	0,50	–
860	463178,02	4219946,38	Геодезический метод	0,50	–
861	463178,32	4219957,11	Геодезический метод	0,50	–
862	463177,55	4219960,80	Геодезический метод	0,50	–
863	463167,70	4219966,62	Геодезический метод	0,50	–

864	463054,85	4219988,27	Геодезический метод	0,50	–
865	463049,71	4219993,21	Геодезический метод	0,50	–
866	463043,58	4219998,64	Геодезический метод	0,50	–
867	463040,79	4220000,87	Геодезический метод	0,50	–
868	463036,36	4220001,94	Геодезический метод	0,50	–
869	463032,89	4220002,77	Геодезический метод	0,50	–
870	463026,15	4220004,54	Геодезический метод	0,50	–
871	463021,45	4220006,79	Геодезический метод	0,50	–
872	463011,46	4220011,64	Геодезический метод	0,50	–
873	462996,12	4220018,40	Геодезический метод	0,50	–
874	462984,33	4220015,38	Геодезический метод	0,50	–
875	462971,07	4220025,24	Геодезический метод	0,50	–
876	462964,37	4220029,67	Геодезический метод	0,50	–
877	462924,79	4220040,75	Геодезический метод	0,50	–
878	462892,67	4220050,89	Геодезический метод	0,50	–
879	462881,01	4220055,08	Геодезический метод	0,50	–
880	462863,78	4220061,72	Геодезический метод	0,50	–
881	462851,90	4220066,57	Геодезический метод	0,50	–
882	462833,21	4220071,21	Геодезический метод	0,50	–
883	462819,83	4220076,32	Геодезический метод	0,50	–
884	462809,18	4220077,87	Геодезический метод	0,50	–
885	462795,58	4220080,72	Геодезический метод	0,50	–
886	462788,45	4220082,10	Геодезический метод	0,50	–
887	462778,71	4220083,97	Геодезический метод	0,50	–
888	462754,86	4220087,33	Геодезический метод	0,50	–
889	462734,66	4220087,68	Геодезический метод	0,50	–
890	462726,82	4220091,06	Геодезический метод	0,50	–
891	462710,00	4220094,17	Геодезический метод	0,50	–
892	462678,73	4220097,78	Геодезический метод	0,50	–
893	462650,86	4220098,84	Геодезический метод	0,50	–
894	462620,61	4220097,14	Геодезический метод	0,50	–
895	462564,68	4220086,57	Геодезический метод	0,50	–
896	462518,59	4220067,77	Геодезический метод	0,50	–
897	462497,30	4220052,91	Геодезический метод	0,50	–
898	462393,71	4219972,37	Геодезический метод	0,50	–

899	462381,09	4219964,19	Геодезический метод	0,50	–
900	462361,82	4219951,03	Геодезический метод	0,50	–
901	462343,77	4219938,68	Геодезический метод	0,50	–
902	462324,02	4219925,33	Геодезический метод	0,50	–
903	462310,64	4219916,69	Геодезический метод	0,50	–
904	462295,54	4219907,09	Геодезический метод	0,50	–
905	462263,56	4219887,40	Геодезический метод	0,50	–
906	462230,39	4219866,34	Геодезический метод	0,50	–
907	462214,33	4219855,68	Геодезический метод	0,50	–
908	462182,10	4219835,45	Геодезический метод	0,50	–
909	462165,34	4219824,69	Геодезический метод	0,50	–
910	462131,11	4219800,77	Геодезический метод	0,50	–
911	462110,92	4219786,98	Геодезический метод	0,50	–
912	462066,89	4219758,64	Геодезический метод	0,50	–
913	462052,79	4219749,59	Геодезический метод	0,50	–
914	462035,39	4219738,34	Геодезический метод	0,50	–
915	462013,99	4219724,64	Геодезический метод	0,50	–
916	461998,59	4219714,84	Геодезический метод	0,50	–
917	461986,96	4219707,41	Геодезический метод	0,50	–
918	461978,34	4219702,57	Геодезический метод	0,50	–
919	461968,97	4219697,74	Геодезический метод	0,50	–
920	461962,36	4219694,23	Геодезический метод	0,50	–
921	461953,12	4219687,98	Геодезический метод	0,50	–
922	461940,45	4219678,91	Геодезический метод	0,50	–
923	461924,25	4219668,75	Геодезический метод	0,50	–
924	461910,06	4219660,21	Геодезический метод	0,50	–
925	461897,99	4219653,47	Геодезический метод	0,50	–
926	461886,40	4219647,08	Геодезический метод	0,50	–
927	461869,92	4219638,54	Геодезический метод	0,50	–
928	461859,08	4219633,04	Геодезический метод	0,50	–
929	461850,68	4219628,16	Геодезический метод	0,50	–
930	461835,89	4219618,79	Геодезический метод	0,50	–
931	461825,47	4219612,66	Геодезический метод	0,50	–
932	461800,48	4219600,10	Геодезический метод	0,50	–
933	461752,14	4219576,71	Геодезический метод	0,50	–

934	461733,23	4219565,72	Геодезический метод	0,50	–
935	461723,86	4219560,79	Геодезический метод	0,50	–
936	461713,54	4219554,98	Геодезический метод	0,50	–
937	461700,85	4219546,96	Геодезический метод	0,50	–
938	461699,27	4219545,14	Геодезический метод	0,50	–
939	461683,32	4219539,04	Геодезический метод	0,50	–
940	461666,63	4219533,87	Геодезический метод	0,50	–
941	461640,98	4219524,40	Геодезический метод	0,50	–
942	461604,19	4219508,88	Геодезический метод	0,50	–
943	461581,92	4219498,97	Геодезический метод	0,50	–
944	461575,86	4219495,96	Геодезический метод	0,50	–
945	461575,68	4219498,04	Геодезический метод	0,50	–
946	461574,35	4219503,50	Геодезический метод	0,50	–
947	461572,25	4219507,30	Геодезический метод	0,50	–
948	461565,59	4219516,04	Геодезический метод	0,50	–
949	461561,03	4219513,94	Геодезический метод	0,50	–
950	461569,12	4219502,56	Геодезический метод	0,50	–
951	461570,30	4219498,57	Геодезический метод	0,50	–
952	461570,94	4219493,86	Геодезический метод	0,50	–
953	461547,06	4219482,77	Геодезический метод	0,50	–
954	461498,81	4219460,42	Геодезический метод	0,50	–
955	461458,25	4219441,37	Геодезический метод	0,50	–
956	461439,61	4219432,82	Геодезический метод	0,50	–
957	461427,53	4219427,58	Геодезический метод	0,50	–
958	461414,34	4219421,98	Геодезический метод	0,50	–
959	461407,29	4219419,03	Геодезический метод	0,50	–
960	461400,66	4219415,97	Геодезический метод	0,50	–
961	461384,80	4219407,29	Геодезический метод	0,50	–
962	461373,17	4219402,07	Геодезический метод	0,50	–
963	461333,37	4219384,37	Геодезический метод	0,50	–
964	461308,27	4219373,12	Геодезический метод	0,50	–
965	461271,82	4219356,67	Геодезический метод	0,50	–
966	461254,32	4219348,87	Геодезический метод	0,50	–
967	461235,35	4219339,81	Геодезический метод	0,50	–
968	461213,54	4219329,06	Геодезический метод	0,50	–

969	461201,21	4219323,32	Геодезический метод	0,50	–
970	461187,46	4219315,02	Геодезический метод	0,50	–
971	461172,30	4219306,64	Геодезический метод	0,50	–
972	461153,22	4219298,12	Геодезический метод	0,50	–
973	461128,06	4219286,32	Геодезический метод	0,50	–
974	461109,80	4219277,56	Геодезический метод	0,50	–
975	461086,29	4219265,96	Геодезический метод	0,50	–
976	461069,34	4219257,37	Геодезический метод	0,50	–
977	461048,76	4219246,16	Геодезический метод	0,50	–
978	461027,70	4219234,35	Геодезический метод	0,50	–
979	460997,79	4219217,30	Геодезический метод	0,50	–
980	460988,64	4219211,94	Геодезический метод	0,50	–
981	460969,14	4219200,70	Геодезический метод	0,50	–
982	460947,93	4219188,14	Геодезический метод	0,50	–
983	460912,42	4219166,64	Геодезический метод	0,50	–
984	460880,16	4219146,58	Геодезический метод	0,50	–
985	460867,75	4219138,67	Геодезический метод	0,50	–
986	460840,36	4219121,43	Геодезический метод	0,50	–
987	460809,30	4219101,52	Геодезический метод	0,50	–
988	460803,07	4219097,40	Геодезический метод	0,50	–
989	460801,20	4219103,83	Геодезический метод	0,50	–
990	460798,60	4219108,24	Геодезический метод	0,50	–
991	460794,54	4219112,25	Геодезический метод	0,50	–
992	460789,96	4219116,35	Геодезический метод	0,50	–
993	460785,81	4219112,90	Геодезический метод	0,50	–
994	460794,13	4219105,81	Геодезический метод	0,50	–
995	460796,17	4219102,66	Геодезический метод	0,50	–
996	460797,25	4219098,83	Геодезический метод	0,50	–
997	460797,64	4219094,02	Геодезический метод	0,50	–
998	460783,87	4219084,40	Геодезический метод	0,50	–
999	460767,97	4219073,25	Геодезический метод	0,50	–
1000	460748,99	4219059,13	Геодезический метод	0,50	–
1001	460741,66	4219053,21	Геодезический метод	0,50	–
1002	460727,72	4219042,27	Геодезический метод	0,50	–
1003	460713,11	4219030,99	Геодезический метод	0,50	–



1004	460698,47	4219020,80	Геодезический метод	0,50	–
1005	460683,53	4219009,27	Геодезический метод	0,50	–
1006	460669,85	4218999,18	Геодезический метод	0,50	–
1007	460649,46	4218984,75	Геодезический метод	0,50	–
1008	460638,21	4218976,74	Геодезический метод	0,50	–
1009	460629,59	4218970,67	Геодезический метод	0,50	–
1010	460623,84	4218967,35	Геодезический метод	0,50	–
1011	460616,27	4218962,10	Геодезический метод	0,50	–
1012	460608,83	4218955,73	Геодезический метод	0,50	–
1013	460600,06	4218946,86	Геодезический метод	0,50	–
1014	460591,61	4218939,26	Геодезический метод	0,50	–
1015	460575,54	4218925,84	Геодезический метод	0,50	–
1016	460559,84	4218912,79	Геодезический метод	0,50	–
1017	460548,05	4218903,20	Геодезический метод	0,50	–
1018	460537,67	4218895,11	Геодезический метод	0,50	–
1019	460531,28	4218889,58	Геодезический метод	0,50	–
1020	460510,23	4218871,58	Геодезический метод	0,50	–
1021	460492,49	4218854,80	Геодезический метод	0,50	–
1022	460478,90	4218842,05	Геодезический метод	0,50	–
1023	460464,24	4218827,94	Геодезический метод	0,50	–
1024	460427,69	4218793,50	Геодезический метод	0,50	–
1025	460410,64	4218777,40	Геодезический метод	0,50	–
1026	460388,55	4218757,06	Геодезический метод	0,50	–
1027	460369,61	4218739,86	Геодезический метод	0,50	–
1028	460362,65	4218733,46	Геодезический метод	0,50	–
1029	460345,21	4218715,52	Геодезический метод	0,50	–
1030	460335,40	4218705,05	Геодезический метод	0,50	–
1031	460313,30	4218681,25	Геодезический метод	0,50	–
1032	460300,10	4218667,05	Геодезический метод	0,50	–
1033	460282,75	4218648,30	Геодезический метод	0,50	–
1034	460271,24	4218635,54	Геодезический метод	0,50	–
1035	460259,54	4218622,59	Геодезический метод	0,50	–
1036	460229,95	4218590,80	Геодезический метод	0,50	–
1037	460213,60	4218573,51	Геодезический метод	0,50	–
1038	460197,68	4218555,58	Геодезический метод	0,50	–

1039	460182,19	4218535,84	Геодезический метод	0,50	–
1040	460165,75	4218515,65	Геодезический метод	0,50	–
1041	460134,44	4218481,24	Геодезический метод	0,50	–
1042	460119,11	4218462,86	Геодезический метод	0,50	–
1043	460108,75	4218451,96	Геодезический метод	0,50	–
1044	460095,14	4218436,88	Геодезический метод	0,50	–
1045	460061,94	4218400,64	Геодезический метод	0,50	–
1046	460055,34	4218393,65	Геодезический метод	0,50	–
1047	460048,83	4218390,80	Геодезический метод	0,50	–
1048	460044,77	4218389,83	Геодезический метод	0,50	–
1049	460041,07	4218389,23	Геодезический метод	0,50	–
1050	460034,67	4218391,47	Геодезический метод	0,50	–
1051	460024,85	4218397,81	Геодезический метод	0,50	–
1052	460024,84	4218397,82	Геодезический метод	0,50	–
1053	460006,48	4218432,93	Геодезический метод	0,50	–
1054	459807,73	4218640,14	Геодезический метод	0,50	–
1055	459561,83	4218891,88	Геодезический метод	0,50	–
1056	459510,91	4218937,85	Геодезический метод	0,50	–
1057	459420,40	4219046,76	Геодезический метод	0,50	–
1058	459387,07	4219086,28	Геодезический метод	0,50	–
1059	459333,55	4219141,78	Геодезический метод	0,50	–
1060	459260,02	4219215,59	Геодезический метод	0,50	–
1061	459165,02	4219315,91	Геодезический метод	0,50	–
1062	459137,83	4219344,50	Геодезический метод	0,50	–
1063	459098,86	4219380,07	Геодезический метод	0,50	–
1064	458953,89	4219496,22	Геодезический метод	0,50	–
1065	458946,68	4219501,54	Геодезический метод	0,50	–
1066	458928,72	4219521,64	Геодезический метод	0,50	–
1067	458922,63	4219535,66	Геодезический метод	0,50	–
1068	458920,20	4219557,56	Геодезический метод	0,50	–
1069	458921,54	4219599,80	Геодезический метод	0,50	–
1070	458926,61	4219637,90	Геодезический метод	0,50	–
1071	458931,02	4219663,86	Геодезический метод	0,50	–
1072	458934,15	4219704,92	Геодезический метод	0,50	–
1073	458939,48	4219905,99	Геодезический метод	0,50	–

1074	458944,88	4219913,16	Геодезический метод	0,50	–
1075	458969,08	4220292,39	Геодезический метод	0,50	–
1076	458964,60	4220303,80	Геодезический метод	0,50	–
1077	458957,79	4220317,43	Геодезический метод	0,50	–
1078	458938,57	4220346,70	Геодезический метод	0,50	–
1079	458794,07	4220491,27	Геодезический метод	0,50	–
1080	458671,92	4220556,30	Геодезический метод	0,50	–
317	458641,73	4220571,40	Геодезический метод	0,50	–

**3. Сведения о характерных точках части (частей) границы объекта**

Обозначение характерных точек части границы	Координаты, м		Метод определения координат характерной точки	Средняя квадратическая погрешность положения характерной точки ( Mt ), м	Описание обозначения точки на местности (при наличии)
	X	Y			
1	2	3	4	5	6
<b>Часть № –</b>					
–	–	–	–	–	–



**ТЕКСТОВОЕ ОПИСАНИЕ**  
**местоположения границ населенных пунктов,**  
**территориальных зон**

Прохождение границы		Описание прохождения границы
от точки	до точки	
1	2	3
-	-	-

## ОПИСАНИЕ МЕСТОПОЛОЖЕНИЯ ГРАНИЦ

### Зона объектов автомобильного транспорта в границах земель населенных пунктов (нТА)

(наименование объекта, местоположение границ которого описано  
(далее - объект)

#### Раздел 1

Сведения об объекте		
№ п/п	Характеристики объекта	Описание характеристик
1	2	3
1	Местоположение объекта	Новосибирская область, Искитимский район, Морозовский сельсовет
2	Площадь объекта +/- величина погрешности определения площади (Р +/- Дельта Р)	4739кв.м ± 25кв.м
3	Иные характеристики объекта	<p>Основные виды РИ (Код вида РИ): Служебные гаражи (4.9) Объекты дорожного сервиса (4.9.1) Заправка транспортных средств (4.9.1.1) Обеспечение дорожного отдыха (4.9.1.2) Автомобильные мойки (4.9.1.3) Ремонт автомобилей (4.9.1.4) Автомобильный транспорт (7.2) Размещение автомобильных дорог (7.2.1) Обслуживание перевозок пассажиров (7.2.2) Стоянки транспорта общего пользования (7.2.3) Трубопроводный транспорт (7.5) Земельные участки (территории) общего пользования (12.0) Улично-дорожная сеть (12.0.1) Благоустройство территории (12.0.2)</p> <p>Условно разрешенные виды РИ (Код вида РИ): Хранение автотранспорта (2.7.1) Общежития (3.2.4) Гостиничное обслуживание (4.7) Железнодорожные пути (7.1.1) Обслуживание железнодорожных перевозок (7.1.2)</p> <p>Вспомогательные виды РИ (Код вида РИ): Предоставление коммунальных услуг (3.1.1) Деловое управление (4.1) Связь (6.8)</p>

**Раздел 2**

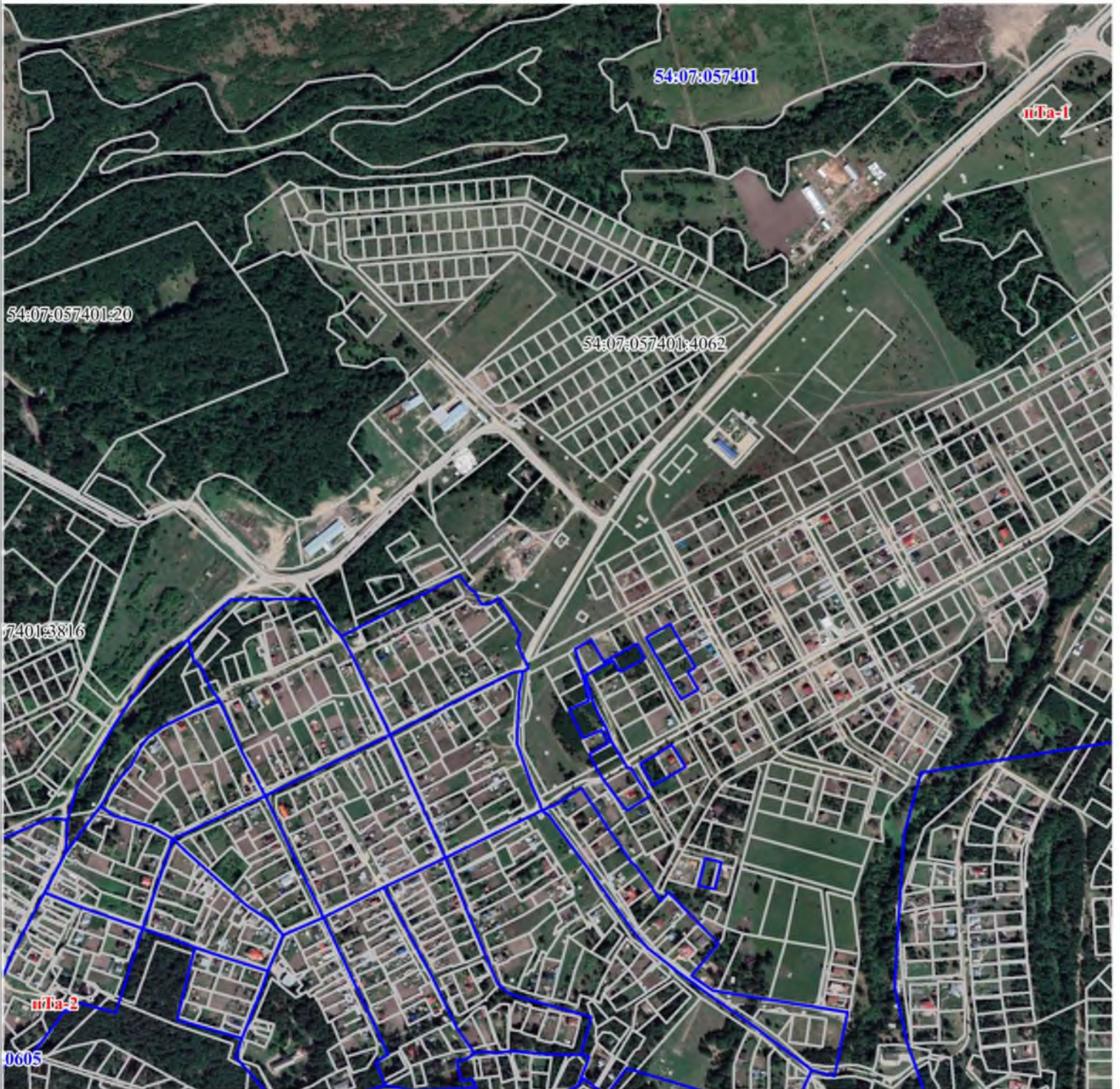
<b>Сведения о местоположении границ объекта</b>					
<b>1. Система координат <u>МСК НСО</u></b>					
<b>2. Сведения о характерных точках границ объекта</b>					
Обозначение характерных точек границ	Координаты, м		Метод определения координат характерной точки	Средняя квадратическая погрешность положения характерной точки ( Mt ), м	Описание обозначения точки на местности (при наличии)
	X	Y			
1	2	3	4	5	6
1	459919,76	4218334,63	Геодезический метод	0,10	–
2	459865,58	4218275,78	Геодезический метод	0,10	–
3	459902,37	4218241,91	Геодезический метод	0,10	–
4	459956,55	4218300,77	Геодезический метод	0,10	–
1	459919,76	4218334,63	Геодезический метод	0,10	–
5	458343,21	4216521,67	Геодезический метод	0,10	–
6	458332,47	4216515,26	Геодезический метод	0,10	–
7	458334,02	4216512,67	Геодезический метод	0,10	–
8	458314,12	4216500,76	Геодезический метод	0,10	–
9	458322,49	4216483,42	Геодезический метод	0,10	–
10	458354,59	4216502,60	Геодезический метод	0,10	–
11	458351,90	4216507,10	Геодезический метод	0,10	–
5	458343,21	4216521,67	Геодезический метод	0,10	–
<b>3. Сведения о характерных точках части (частей) границы объекта</b>					
Обозначение характерных точек части границы	Координаты, м		Метод определения координат характерной точки	Средняя квадратическая погрешность положения характерной точки ( Mt ), м	Описание обозначения точки на местности (при наличии)
	X	Y			
1	2	3	4	5	6
<b>Часть № –</b>					
–	–	–	–	–	–

## ОПИСАНИЕ МЕСТОПОЛОЖЕНИЯ ГРАНИЦ

## Зона объектов автомобильного транспорта в границах земель населенных пунктов (нТА)

(наименование объекта)

## ПЛАН ГРАНИЦ ОБЪЕКТА



## Условные обозначения

Масштаб 1:1000



- граница кадастрового квартала



- граница земельного участка, внесенного в ЕГРН



- граница территориальной зоны

54:07:057401

- номер кадастрового квартала

54:07:055601:586

- кадастровый номер земельного участка, внесенного в Е

нТА-1

- условное обозначение границы территориальной зоны

Кадастровый инженер  
(квалификационный сертификат 54-И-193)



2021 г.



## ГРАФИЧЕСКОЕ ОПИСАНИЕ

местоположения границ населенных пунктов, территориальных зон, особо охраняемых природных территорий, зон с особыми условиями использования территории

### Зона уличной и дорожной сети (УДС-Мор1)

(наименование объекта, местоположение границ которого описано (далее - объект))

#### Раздел 1

#### Сведения об объекте

№ п/п	Характеристики объекта	Описание характеристик
1	2	3
1.	Местоположение объекта	Новосибирская область, район Искитимский, сельсовет Морозовский
2.	Площадь объекта +/- величина погрешности определения площади (Р +/- Дельта Р)	355572 +/- 209 м <sup>2</sup>
3.	Иные характеристики объекта	Основные виды РИ (Код вида РИ): Размещение автомобильных дорог (7.2.1) Обслуживание перевозок пассажиров (7.2.2) Стоянки транспорта общего пользования (7.2.3) Трубопроводный транспорт (7.5) Внеуличный транспорт (7.6) Земельные участки (территории) общего пользования (12.0) Улично-дорожная сеть (12.0.1) Благоустройство территории (12.0.2) Условно разрешенные виды РИ (Код вида РИ): Хранение автотранспорта (2.7.1) Вспомогательные виды РИ (Код вида РИ): Коммунальное обслуживание (3.1) Предоставление коммунальных услуг (3.1.1) Административные здания организаций, обеспечивающих предоставление коммунальных услуг (3.1.2)

## Раздел 2

### Сведения о местоположении границ объекта

1. Система координат МСК НСО, зона 4

2. Сведения о характерных точках границ объекта

Обозначение характерных точек границ	Координаты, м		Метод определения координат характерной точки	Средняя квадратическая погрешность положения характерной точки (Mt), м	Описание обозначения точки на местности (при наличии)
	X	Y			
1	2	3	4	5	6
1	459654.64	4218701.04	Геодезический метод	0.10	-
2	459638.81	4218715.06	Геодезический метод	0.10	-
3	459638.57	4218714.53	Геодезический метод	0.10	-
4	459635.93	4218708.67	Геодезический метод	0.10	-
5	459561.12	4218748.86	Геодезический метод	0.10	-
6	459550.36	4218759.05	Геодезический метод	0.10	-
7	459509.41	4218824.32	Геодезический метод	0.10	-
8	459489.06	4218819.12	Геодезический метод	0.10	-
9	459500.90	4218800.25	Геодезический метод	0.10	-
10	459516.85	4218774.84	Геодезический метод	0.10	-
11	459527.80	4218757.39	Геодезический метод	0.10	-
12	459534.77	4218746.28	Геодезический метод	0.10	-
13	459500.38	4218706.99	Геодезический метод	0.10	-
14	459480.23	4218683.96	Геодезический метод	0.10	-
15	459466.00	4218667.70	Геодезический метод	0.10	-
16	459450.94	4218691.71	Геодезический метод	0.10	-
17	459439.86	4218709.36	Геодезический метод	0.10	-
18	459423.93	4218734.78	Геодезический метод	0.10	-
19	459407.98	4218760.19	Геодезический метод	0.10	-
20	459387.93	4218792.15	Геодезический метод	0.10	-
21	459367.70	4218786.76	Геодезический метод	0.10	-
22	459379.53	4218767.90	Геодезический метод	0.10	-

## 2. Сведения о характерных точках границ объекта

Обозначение характерных точек границ	Координаты, м		Метод определения координат характерной точки	Средняя квадратическая погрешность положения характерной точки (Mt), м	Описание обозначения точки на местности (при наличии)
	X	Y			
1	2	3	4	5	6
23	459395.48	4218742.49	Геодезический метод	0.10	-
24	459411.43	4218717.07	Геодезический метод	0.10	-
25	459427.36	4218691.65	Геодезический метод	0.10	-
26	459443.31	4218666.24	Геодезический метод	0.10	-
27	459452.25	4218651.99	Геодезический метод	0.10	-
28	459417.87	4218612.72	Геодезический метод	0.10	-
29	459383.49	4218573.43	Геодезический метод	0.10	-
30	459366.34	4218600.77	Геодезический метод	0.10	-
31	459350.39	4218626.18	Геодезический метод	0.10	-
32	459334.44	4218651.58	Геодезический метод	0.10	-
33	459318.50	4218677.00	Геодезический метод	0.10	-
34	459302.55	4218702.41	Геодезический метод	0.10	-
35	459286.62	4218727.83	Геодезический метод	0.10	-
36	459266.57	4218759.78	Геодезический метод	0.10	-
37	459246.44	4218754.25	Геодезический метод	0.10	-
38	459250.69	4218747.46	Геодезический метод	0.10	-
39	459266.63	4218722.05	Геодезический метод	0.10	-
40	459282.57	4218696.63	Геодезический метод	0.10	-
41	459298.52	4218671.22	Геодезический метод	0.10	-
42	459314.46	4218645.80	Геодезический метод	0.10	-
43	459330.41	4218620.39	Геодезический метод	0.10	-
44	459346.36	4218594.99	Геодезический метод	0.10	-
45	459362.30	4218569.57	Геодезический метод	0.10	-
46	459369.74	4218557.71	Геодезический метод	0.10	-
47	459335.36	4218518.43	Геодезический метод	0.10	-

## 2. Сведения о характерных точках границ объекта

Обозначение характерных точек границ	Координаты, м		Метод определения координат характерной точки	Средняя квадратическая погрешность положения характерной точки (Mt), м	Описание обозначения точки на местности (при наличии)
	X	Y			
1	2	3	4	5	6
48	459300.99	4218479.15	Геодезический метод	0.10	-
49	459277.60	4218516.43	Геодезический метод	0.10	-
50	459261.65	4218541.83	Геодезический метод	0.10	-
51	459245.71	4218567.23	Геодезический метод	0.10	-
52	459229.76	4218592.65	Геодезический метод	0.10	-
53	459213.81	4218618.07	Геодезический метод	0.10	-
54	459197.87	4218643.47	Геодезический метод	0.10	-
55	459181.92	4218668.88	Геодезический метод	0.10	-
56	459165.98	4218694.30	Геодезический метод	0.10	-
57	459150.04	4218719.72	Геодезический метод	0.10	-
58	459133.10	4218709.08	Геодезический метод	0.10	-
59	459149.03	4218683.66	Геодезический метод	0.10	-
60	459164.98	4218658.26	Геодезический метод	0.10	-
61	459180.93	4218632.84	Геодезический метод	0.10	-
62	459196.87	4218607.42	Геодезический метод	0.10	-
63	459212.82	4218582.02	Геодезический метод	0.10	-
64	459228.77	4218556.61	Геодезический метод	0.10	-
65	459237.60	4218542.54	Геодезический метод	0.10	-
66	459244.71	4218531.22	Геодезический метод	0.10	-
67	459260.66	4218505.79	Геодезический метод	0.10	-
68	459276.60	4218480.38	Геодезический метод	0.10	-
69	459287.23	4218463.44	Геодезический метод	0.10	-
70	459252.86	4218424.15	Геодезический метод	0.10	-
71	459218.48	4218384.87	Геодезический метод	0.10	-
72	459191.90	4218427.22	Геодезический метод	0.10	-

## 2. Сведения о характерных точках границ объекта

Обозначение характерных точек границ	Координаты, м		Метод определения координат характерной точки	Средняя квадратическая погрешность положения характерной точки (Mt), м	Описание обозначения точки на местности (при наличии)
	X	Y			
1	2	3	4	5	6
73	459175.95	4218452.64	Геодезический метод	0.10	-
74	459160.01	4218478.04	Геодезический метод	0.10	-
75	459144.06	4218503.46	Геодезический метод	0.10	-
76	459128.12	4218528.87	Геодезический метод	0.10	-
77	459112.17	4218554.27	Геодезический метод	0.10	-
78	459096.23	4218579.70	Геодезический метод	0.10	-
79	459080.29	4218605.12	Геодезический метод	0.10	-
80	459064.34	4218630.52	Геодезический метод	0.10	-
81	459048.40	4218655.93	Геодезический метод	0.10	-
82	458991.44	4218751.80	Геодезический метод	0.10	-
83	458971.82	4218739.90	Геодезический метод	0.10	-
84	458997.77	4218697.17	Геодезический метод	0.10	-
85	459023.73	4218654.44	Геодезический метод	0.10	-
86	459034.10	4218637.34	Геодезический метод	0.10	-
87	459060.06	4218594.60	Геодезический метод	0.10	-
88	459086.01	4218551.87	Геодезический метод	0.10	-
89	459096.39	4218534.77	Геодезический метод	0.10	-
90	459122.35	4218492.05	Геодезический метод	0.10	-
91	459148.30	4218449.30	Геодезический метод	0.10	-
92	459173.30	4218407.49	Геодезический метод	0.10	-
93	459205.04	4218356.58	Геодезический метод	0.10	-
94	459166.44	4218310.64	Геодезический метод	0.10	-
95	459141.18	4218278.12	Геодезический метод	0.10	-
96	459125.52	4218250.31	Геодезический метод	0.10	-
97	459118.17	4218237.24	Геодезический метод	0.10	-

## 2. Сведения о характерных точках границ объекта

Обозначение характерных точек границ	Координаты, м		Метод определения координат характерной точки	Средняя квадратическая погрешность положения характерной точки (Mt), м	Описание обозначения точки на местности (при наличии)
	X	Y			
1	2	3	4	5	6
98	459110.80	4218224.16	Геодезический метод	0.10	-
99	459096.08	4218198.03	Геодезический метод	0.10	-
100	459081.36	4218171.89	Геодезический метод	0.10	-
101	459066.64	4218145.75	Геодезический метод	0.10	-
102	459023.07	4218170.29	Геодезический метод	0.10	-
103	459037.79	4218196.43	Геодезический метод	0.10	-
104	459052.51	4218222.57	Геодезический метод	0.10	-
105	459035.09	4218232.38	Геодезический метод	0.10	-
106	459020.37	4218206.25	Геодезический метод	0.10	-
107	459005.64	4218180.11	Геодезический метод	0.10	-
108	458987.27	4218190.45	Геодезический метод	0.10	-
109	458977.78	4218173.61	Геодезический метод	0.10	-
110	458974.17	4218169.03	Геодезический метод	0.10	-
111	458937.40	4218122.40	Геодезический метод	0.10	-
112	458911.37	4218073.94	Геодезический метод	0.10	-
113	458883.93	4218022.85	Геодезический метод	0.10	-
114	458875.23	4218027.52	Геодезический метод	0.10	-
115	458858.18	4218054.41	Геодезический метод	0.10	-
116	458842.11	4218079.75	Геодезический метод	0.10	-
117	458826.69	4218104.12	Геодезический метод	0.10	-
118	458809.80	4218093.35	Геодезический метод	0.10	-
119	458825.87	4218068.02	Геодезический метод	0.10	-
120	458841.93	4218042.68	Геодезический метод	0.10	-
121	458858.00	4218017.35	Геодезический метод	0.10	-
122	458874.71	4218005.69	Геодезический метод	0.10	-

## 2. Сведения о характерных точках границ объекта

Обозначение характерных точек границ	Координаты, м		Метод определения координат характерной точки	Средняя квадратическая погрешность положения характерной точки (Mt), м	Описание обозначения точки на местности (при наличии)
	X	Y			
1	2	3	4	5	6
123	458876.44	4218004.48	Геодезический метод	0.10	-
124	458870.54	4217995.98	Геодезический метод	0.10	-
125	458868.88	4217992.36	Геодезический метод	0.10	-
126	458862.61	4217980.42	Геодезический метод	0.10	-
127	458861.20	4217981.16	Геодезический метод	0.10	-
128	458850.46	4217961.70	Геодезический метод	0.10	-
129	458826.32	4217917.92	Геодезический метод	0.10	-
130	458800.05	4217932.40	Геодезический метод	0.10	-
131	458789.91	4217937.47	Геодезический метод	0.10	-
132	458773.55	4217963.80	Геодезический метод	0.10	-
133	458757.48	4217989.13	Геодезический метод	0.10	-
134	458741.42	4218014.47	Геодезический метод	0.10	-
135	458725.35	4218039.80	Геодезический метод	0.10	-
136	458706.46	4218032.80	Геодезический метод	0.10	-
137	458711.62	4218023.85	Геодезический метод	0.10	-
138	458736.92	4217984.07	Геодезический метод	0.10	-
139	458701.17	4217975.13	Геодезический метод	0.10	-
140	458701.91	4217969.15	Геодезический метод	0.10	-
141	458712.02	4217930.45	Геодезический метод	0.10	-
142	458723.25	4217887.44	Геодезический метод	0.10	-
143	458735.89	4217839.06	Геодезический метод	0.10	-
144	458749.93	4217785.31	Геодезический метод	0.10	-
145	458744.35	4217762.96	Геодезический метод	0.10	-
146	458713.60	4217705.69	Геодезический метод	0.10	-
147	458707.17	4217709.15	Геодезический метод	0.10	-

## 2. Сведения о характерных точках границ объекта

Обозначение характерных точек границ	Координаты, м		Метод определения координат характерной точки	Средняя квадратическая погрешность положения характерной точки (Mt), м	Описание обозначения точки на местности (при наличии)
	X	Y			
1	2	3	4	5	6
148	458693.90	4217757.77	Геодезический метод	0.10	-
149	458674.60	4217752.50	Геодезический метод	0.10	-
150	458682.49	4217723.56	Геодезический метод	0.10	-
151	458691.97	4217688.82	Геодезический метод	0.10	-
152	458647.29	4217662.63	Геодезический метод	0.10	-
153	458602.61	4217636.44	Геодезический метод	0.10	-
154	458593.92	4217668.30	Геодезический метод	0.10	-
155	458586.04	4217697.25	Геодезический метод	0.10	-
156	458578.14	4217726.19	Геодезический метод	0.10	-
157	458558.85	4217720.92	Геодезический метод	0.10	-
158	458565.49	4217696.60	Геодезический метод	0.10	-
159	458570.48	4217697.86	Геодезический метод	0.10	-
160	458577.83	4217668.77	Геодезический метод	0.10	-
161	458573.39	4217667.65	Геодезический метод	0.10	-
162	458574.62	4217663.03	Геодезический метод	0.10	-
163	458584.70	4217626.08	Геодезический метод	0.10	-
164	458540.00	4217599.98	Геодезический метод	0.10	-
165	458517.00	4217589.20	Геодезический метод	0.10	-
166	458522.17	4217577.96	Геодезический метод	0.10	-
167	458527.36	4217579.96	Геодезический метод	0.10	-
168	458554.39	4217594.72	Геодезический метод	0.10	-
169	458602.06	4217620.33	Геодезический метод	0.10	-
170	458610.60	4217615.10	Геодезический метод	0.10	-
171	458604.78	4217603.04	Геодезический метод	0.10	-
172	458631.44	4217589.38	Геодезический метод	0.10	-



## 2. Сведения о характерных точках границ объекта

Обозначение характерных точек границ	Координаты, м		Метод определения координат характерной точки	Средняя квадратическая погрешность положения характерной точки (Mt), м	Описание обозначения точки на местности (при наличии)
	X	Y			
1	2	3	4	5	6
173	458657.62	4217575.60	Геодезический метод	0.10	-
174	458683.79	4217561.83	Геодезический метод	0.10	-
175	458689.19	4217570.14	Геодезический метод	0.10	-
176	458713.87	4217551.65	Геодезический метод	0.10	-
177	458713.39	4217550.85	Геодезический метод	0.10	-
178	458739.01	4217537.10	Геодезический метод	0.10	-
179	458739.62	4217536.70	Геодезический метод	0.10	-
180	458714.84	4217491.19	Геодезический метод	0.10	-
181	458716.56	4217488.93	Геодезический метод	0.10	-
182	458711.75	4217458.78	Геодезический метод	0.10	-
183	458705.28	4217448.09	Геодезический метод	0.10	-
184	458704.50	4217447.39	Геодезический метод	0.10	-
185	458692.27	4217427.95	Геодезический метод	0.10	-
186	458690.41	4217425.39	Геодезический метод	0.10	-
187	458686.04	4217418.80	Геодезический метод	0.10	-
188	458680.21	4217410.01	Геодезический метод	0.10	-
189	458675.45	4217402.66	Геодезический метод	0.10	-
190	458670.27	4217392.65	Геодезический метод	0.10	-
191	458597.61	4217445.73	Геодезический метод	0.10	-
192	458533.24	4217492.66	Геодезический метод	0.10	-
193	458466.31	4217536.85	Геодезический метод	0.10	-
194	458450.63	4217547.62	Геодезический метод	0.10	-
195	458422.47	4217572.63	Геодезический метод	0.10	-
196	458399.83	4217596.08	Геодезический метод	0.10	-
197	458364.83	4217641.46	Геодезический метод	0.10	-

## 2. Сведения о характерных точках границ объекта

Обозначение характерных точек границ	Координаты, м		Метод определения координат характерной точки	Средняя квадратическая погрешность положения характерной точки (Mt), м	Описание обозначения точки на местности (при наличии)
	X	Y			
1	2	3	4	5	6
198	458336.04	4217681.76	Геодезический метод	0.10	-
199	458319.54	4217707.35	Геодезический метод	0.10	-
200	458317.63	4217706.05	Геодезический метод	0.10	-
201	458316.39	4217707.87	Геодезический метод	0.10	-
202	458318.34	4217709.20	Геодезический метод	0.10	-
203	458289.38	4217752.83	Геодезический метод	0.10	-
204	458269.02	4217780.12	Геодезический метод	0.10	-
205	458257.05	4217796.14	Геодезический метод	0.10	-
206	458211.33	4217848.33	Геодезический метод	0.10	-
207	458207.57	4217856.24	Геодезический метод	0.10	-
208	458202.58	4217885.29	Геодезический метод	0.10	-
209	458203.16	4217901.26	Геодезический метод	0.10	-
210	458206.03	4217922.50	Геодезический метод	0.10	-
211	458204.88	4217940.30	Геодезический метод	0.10	-
212	458196.78	4217968.60	Геодезический метод	0.10	-
213	458193.09	4217967.50	Геодезический метод	0.10	-
214	458187.87	4217978.85	Геодезический метод	0.10	-
215	458184.98	4217987.11	Геодезический метод	0.10	-
216	458184.74	4217988.57	Геодезический метод	0.10	-
217	458182.89	4217999.57	Геодезический метод	0.10	-
218	458183.29	4218004.76	Геодезический метод	0.10	-
219	458185.94	4218012.54	Геодезический метод	0.10	-
220	458192.86	4218023.10	Геодезический метод	0.10	-
221	458195.11	4218026.49	Геодезический метод	0.10	-
222	458204.14	4218038.28	Геодезический метод	0.10	-

2. Сведения о характерных точках границ объекта					
Обозначение характерных точек границ	Координаты, м		Метод определения координат характерной точки	Средняя квадратическая погрешность положения характерной точки (Mt), м	Описание обозначения точки на местности (при наличии)
	X	Y			
1	2	3	4	5	6
223	458211.50	4218047.01	Геодезический метод	0.10	-
224	458216.22	4218051.43	Геодезический метод	0.10	-
225	458217.91	4218061.70	Геодезический метод	0.10	-
226	458213.58	4218084.49	Геодезический метод	0.10	-
227	458210.77	4218068.00	Геодезический метод	0.10	-
228	458195.24	4218039.77	Геодезический метод	0.10	-
229	458165.26	4218004.29	Геодезический метод	0.10	-
230	458163.92	4218000.55	Геодезический метод	0.10	-
231	458170.92	4217985.04	Геодезический метод	0.10	-
232	458178.28	4217968.81	Геодезический метод	0.10	-
233	458174.98	4217967.71	Геодезический метод	0.10	-
234	458179.40	4217957.57	Геодезический метод	0.10	-
235	458185.05	4217936.98	Геодезический метод	0.10	-
236	458185.94	4217923.20	Геодезический метод	0.10	-
237	458183.06	4217901.84	Геодезический метод	0.10	-
238	458182.53	4217883.88	Геодезический метод	0.10	-
239	458187.85	4217852.85	Геодезический метод	0.10	-
240	458188.45	4217849.34	Геодезический метод	0.10	-
241	458203.36	4217829.29	Геодезический метод	0.10	-
242	458214.04	4217814.93	Геодезический метод	0.10	-
243	458236.35	4217791.49	Геодезический метод	0.10	-
244	458237.95	4217789.86	Геодезический метод	0.10	-
245	458241.96	4217785.31	Геодезический метод	0.10	-
246	458257.38	4217766.90	Геодезический метод	0.10	-
247	458257.37	4217766.66	Геодезический метод	0.10	-

## 2. Сведения о характерных точках границ объекта

Обозначение характерных точек границ	Координаты, м		Метод определения координат характерной точки	Средняя квадратическая погрешность положения характерной точки (Mt), м	Описание обозначения точки на местности (при наличии)
	X	Y			
1	2	3	4	5	6
248	458269.74	4217745.74	Геодезический метод	0.10	-
249	458327.90	4217659.88	Геодезический метод	0.10	-
250	458336.74	4217649.42	Геодезический метод	0.10	-
251	458348.04	4217636.04	Геодезический метод	0.10	-
252	458346.89	4217634.97	Геодезический метод	0.10	-
253	458360.80	4217613.82	Геодезический метод	0.10	-
254	458359.00	4217610.62	Геодезический метод	0.10	-
255	458357.79	4217608.15	Геодезический метод	0.10	-
256	458337.95	4217576.65	Геодезический метод	0.10	-
257	458339.14	4217574.41	Геодезический метод	0.10	-
258	458344.26	4217571.11	Геодезический метод	0.10	-
259	458365.10	4217603.90	Геодезический метод	0.10	-
260	458388.48	4217578.16	Геодезический метод	0.10	-
261	458389.88	4217579.54	Геодезический метод	0.10	-
262	458393.06	4217576.39	Геодезический метод	0.10	-
263	458414.15	4217555.17	Геодезический метод	0.10	-
264	458411.40	4217553.17	Геодезический метод	0.10	-
265	458434.85	4217527.20	Геодезический метод	0.10	-
266	458405.80	4217506.80	Геодезический метод	0.10	-
267	458390.61	4217499.97	Геодезический метод	0.10	-
268	458396.65	4217488.77	Геодезический метод	0.10	-
269	458441.00	4217520.30	Геодезический метод	0.10	-
270	458457.00	4217502.35	Геодезический метод	0.10	-
271	458464.65	4217508.76	Геодезический метод	0.10	-
272	458497.80	4217483.45	Геодезический метод	0.10	-

2. Сведения о характерных точках границ объекта					
Обозначение характерных точек границ	Координаты, м		Метод определения координат характерной точки	Средняя квадратическая погрешность положения характерной точки (Mt), м	Описание обозначения точки на местности (при наличии)
	X	Y			
1	2	3	4	5	6
273	458479.42	4217457.19	Геодезический метод	0.10	-
274	458462.68	4217469.43	Геодезический метод	0.10	-
275	458461.00	4217467.05	Геодезический метод	0.10	-
276	458459.00	4217463.48	Геодезический метод	0.10	-
277	458454.06	4217461.00	Геодезический метод	0.10	-
278	458454.61	4217459.92	Геодезический метод	0.10	-
279	458456.07	4217458.26	Геодезический метод	0.10	-
280	458456.35	4217457.88	Геодезический метод	0.10	-
281	458475.73	4217447.28	Геодезический метод	0.10	-
282	458500.54	4217433.96	Геодезический метод	0.10	-
283	458513.91	4217432.78	Геодезический метод	0.10	-
284	458522.47	4217430.84	Геодезический метод	0.10	-
285	458525.58	4217432.61	Геодезический метод	0.10	-
286	458551.29	4217417.55	Геодезический метод	0.10	-
287	458566.66	4217407.76	Геодезический метод	0.10	-
288	458595.24	4217389.56	Геодезический метод	0.10	-
289	458611.36	4217379.00	Геодезический метод	0.10	-
290	458630.07	4217366.79	Геодезический метод	0.10	-
291	458626.91	4217361.42	Геодезический метод	0.10	-
292	458640.12	4217354.52	Геодезический метод	0.10	-
293	458648.05	4217348.81	Геодезический метод	0.10	-
294	458615.35	4217279.25	Геодезический метод	0.10	-
295	458583.50	4217211.60	Геодезический метод	0.10	-
296	458555.25	4217223.20	Геодезический метод	0.10	-
297	458554.63	4217221.85	Геодезический метод	0.10	-

## 2. Сведения о характерных точках границ объекта

Обозначение характерных точек границ	Координаты, м		Метод определения координат характерной точки	Средняя квадратическая погрешность положения характерной точки (Mt), м	Описание обозначения точки на местности (при наличии)
	X	Y			
1	2	3	4	5	6
298	458526.57	4217233.20	Геодезический метод	0.10	-
299	458498.14	4217244.69	Геодезический метод	0.10	-
300	458479.14	4217252.70	Геодезический метод	0.10	-
301	458442.20	4217267.85	Геодезический метод	0.10	-
302	458442.80	4217269.55	Геодезический метод	0.10	-
303	458415.70	4217279.20	Геодезический метод	0.10	-
304	458393.85	4217286.40	Геодезический метод	0.10	-
305	458391.90	4217288.55	Геодезический метод	0.10	-
306	458393.25	4217291.50	Геодезический метод	0.10	-
307	458388.30	4217293.45	Геодезический метод	0.10	-
308	458355.35	4217304.10	Геодезический метод	0.10	-
309	458352.39	4217312.23	Геодезический метод	0.10	-
310	458340.63	4217284.62	Геодезический метод	0.10	-
311	458350.09	4217293.63	Геодезический метод	0.10	-
312	458373.77	4217283.52	Геодезический метод	0.10	-
313	458374.36	4217279.66	Геодезический метод	0.10	-
314	458397.37	4217268.69	Геодезический метод	0.10	-
315	458386.52	4217241.21	Геодезический метод	0.10	-
316	458388.14	4217240.22	Геодезический метод	0.10	-
317	458376.45	4217210.77	Геодезический метод	0.10	-
318	458376.96	4217210.54	Геодезический метод	0.10	-
319	458367.37	4217187.89	Геодезический метод	0.10	-
320	458329.15	4217206.76	Геодезический метод	0.10	-
321	458327.45	4217203.04	Геодезический метод	0.10	-
322	458313.75	4217210.15	Геодезический метод	0.10	-

2. Сведения о характерных точках границ объекта					
Обозначение характерных точек границ	Координаты, м		Метод определения координат характерной точки	Средняя квадратическая погрешность положения характерной точки (Mt), м	Описание обозначения точки на местности (при наличии)
	X	Y			
1	2	3	4	5	6
323	458307.67	4217213.30	Геодезический метод	0.10	-
324	458238.64	4217078.08	Геодезический метод	0.10	-
325	458243.30	4217078.07	Геодезический метод	0.10	-
326	458252.46	4217077.72	Геодезический метод	0.10	-
327	458276.78	4217066.27	Геодезический метод	0.10	-
328	458280.68	4217064.69	Геодезический метод	0.10	-
329	458296.09	4217057.38	Геодезический метод	0.10	-
330	458297.29	4217058.07	Геодезический метод	0.10	-
331	458313.47	4217050.10	Геодезический метод	0.10	-
332	458313.22	4217047.74	Геодезический метод	0.10	-
333	458316.73	4217046.11	Геодезический метод	0.10	-
334	458317.66	4217048.02	Геодезический метод	0.10	-
335	458336.66	4217038.64	Геодезический метод	0.10	-
336	458353.46	4217030.96	Геодезический метод	0.10	-
337	458370.53	4217022.66	Геодезический метод	0.10	-
338	458378.99	4217018.83	Геодезический метод	0.10	-
339	458377.80	4217016.72	Геодезический метод	0.10	-
340	458382.77	4217014.30	Геодезический метод	0.10	-
341	458383.60	4217015.49	Геодезический метод	0.10	-
342	458404.20	4217006.53	Геодезический метод	0.10	-
343	458408.18	4217004.77	Геодезический метод	0.10	-
344	458412.44	4217002.90	Геодезический метод	0.10	-
345	458417.63	4217001.90	Геодезический метод	0.10	-
346	458424.61	4216999.10	Геодезический метод	0.10	-
347	458438.95	4216990.26	Геодезический метод	0.10	-

## 2. Сведения о характерных точках границ объекта

Обозначение характерных точек границ	Координаты, м		Метод определения координат характерной точки	Средняя квадратическая погрешность положения характерной точки (Mt), м	Описание обозначения точки на местности (при наличии)
	X	Y			
1	2	3	4	5	6
348	458470.00	4216974.50	Геодезический метод	0.10	-
349	458461.90	4216958.19	Геодезический метод	0.10	-
350	458462.45	4216957.95	Геодезический метод	0.10	-
351	458449.62	4216930.18	Геодезический метод	0.10	-
352	458448.23	4216927.88	Геодезический метод	0.10	-
353	458447.63	4216928.21	Геодезический метод	0.10	-
354	458445.01	4216923.62	Геодезический метод	0.10	-
355	458442.27	4216917.74	Геодезический метод	0.10	-
356	458437.15	4216914.52	Геодезический метод	0.10	-
357	458432.15	4216912.55	Геодезический метод	0.10	-
358	458429.79	4216911.43	Геодезический метод	0.10	-
359	458412.33	4216903.87	Геодезический метод	0.10	-
360	458374.50	4216932.41	Геодезический метод	0.10	-
361	458364.57	4216936.48	Геодезический метод	0.10	-
362	458376.82	4216922.21	Геодезический метод	0.10	-
363	458380.99	4216916.80	Геодезический метод	0.10	-
364	458389.29	4216918.15	Геодезический метод	0.10	-
365	458404.26	4216905.20	Геодезический метод	0.10	-
366	458396.60	4216897.45	Геодезический метод	0.10	-
367	458385.72	4216897.48	Геодезический метод	0.10	-
368	458379.77	4216906.18	Геодезический метод	0.10	-
369	458373.28	4216900.62	Геодезический метод	0.10	-
370	458356.76	4216904.15	Геодезический метод	0.10	-
371	458368.36	4216889.69	Геодезический метод	0.10	-
372	458295.57	4216858.50	Геодезический метод	0.10	-



## 2. Сведения о характерных точках границ объекта

Обозначение характерных точек границ	Координаты, м		Метод определения координат характерной точки	Средняя квадратическая погрешность положения характерной точки (Mt), м	Описание обозначения точки на местности (при наличии)
	X	Y			
1	2	3	4	5	6
373	458292.44	4216856.91	Геодезический метод	0.10	-
374	458283.84	4216852.81	Геодезический метод	0.10	-
375	458283.15	4216848.49	Геодезический метод	0.10	-
376	458278.27	4216846.55	Геодезический метод	0.10	-
377	458278.63	4216845.76	Геодезический метод	0.10	-
378	458260.05	4216837.82	Геодезический метод	0.10	-
379	458257.43	4216844.66	Геодезический метод	0.10	-
380	458222.61	4216832.99	Геодезический метод	0.10	-
381	458261.45	4216835.78	Геодезический метод	0.10	-
382	458262.68	4216831.57	Геодезический метод	0.10	-
383	458265.03	4216832.38	Геодезический метод	0.10	-
384	458273.79	4216835.76	Геодезический метод	0.10	-
385	458275.37	4216835.61	Геодезический метод	0.10	-
386	458277.83	4216836.58	Геодезический метод	0.10	-
387	458291.10	4216841.78	Геодезический метод	0.10	-
388	458294.84	4216843.35	Геодезический метод	0.10	-
389	458295.14	4216843.79	Геодезический метод	0.10	-
390	458313.69	4216850.33	Геодезический метод	0.10	-
391	458318.22	4216852.13	Геодезический метод	0.10	-
392	458324.36	4216854.51	Геодезический метод	0.10	-
393	458323.97	4216855.52	Геодезический метод	0.10	-
394	458346.94	4216865.25	Геодезический метод	0.10	-
395	458351.14	4216866.50	Геодезический метод	0.10	-
396	458353.88	4216868.26	Геодезический метод	0.10	-
397	458378.49	4216877.72	Геодезический метод	0.10	-

2. Сведения о характерных точках границ объекта

Обозначение характерных точек границ	Координаты, м		Метод определения координат характерной точки	Средняя квадратическая погрешность положения характерной точки (Mt), м	Описание обозначения точки на местности (при наличии)
	X	Y			
1	2	3	4	5	6
398	458382.22	4216866.38	Геодезический метод	0.10	-
399	458384.89	4216858.41	Геодезический метод	0.10	-
400	458390.32	4216842.06	Геодезический метод	0.10	-
401	458395.05	4216827.84	Геодезический метод	0.10	-
402	458396.29	4216823.92	Геодезический метод	0.10	-
403	458402.08	4216805.71	Геодезический метод	0.10	-
404	458408.94	4216783.36	Геодезический метод	0.10	-
405	458417.94	4216754.08	Геодезический метод	0.10	-
406	458411.56	4216751.77	Геодезический метод	0.10	-
407	458412.62	4216748.63	Геодезический метод	0.10	-
408	458434.89	4216683.47	Геодезический метод	0.10	-
409	458441.98	4216662.72	Геодезический метод	0.10	-
410	458345.85	4216630.42	Геодезический метод	0.10	-
411	458351.30	4216613.31	Геодезический метод	0.10	-
412	458369.94	4216620.76	Геодезический метод	0.10	-
413	458369.65	4216622.59	Геодезический метод	0.10	-
414	458403.74	4216634.04	Геодезический метод	0.10	-
415	458404.10	4216632.81	Геодезический метод	0.10	-
416	458431.94	4216642.69	Геодезический метод	0.10	-
417	458453.82	4216650.46	Геодезический метод	0.10	-
418	458457.29	4216648.25	Геодезический метод	0.10	-
419	458468.58	4216618.13	Геодезический метод	0.10	-
420	458475.11	4216602.80	Геодезический метод	0.10	-
421	458476.37	4216603.14	Геодезический метод	0.10	-
422	458494.09	4216554.59	Геодезический метод	0.10	-

## 2. Сведения о характерных точках границ объекта

Обозначение характерных точек границ	Координаты, м		Метод определения координат характерной точки	Средняя квадратическая погрешность положения характерной точки (Mt), м	Описание обозначения точки на местности (при наличии)
	X	Y			
1	2	3	4	5	6
423	458461.25	4216538.99	Геодезический метод	0.10	-
424	458462.17	4216536.77	Геодезический метод	0.10	-
425	458433.45	4216522.90	Геодезический метод	0.10	-
426	458427.43	4216514.84	Геодезический метод	0.10	-
427	458425.94	4216512.77	Геодезический метод	0.10	-
428	458392.70	4216496.55	Геодезический метод	0.10	-
429	458395.03	4216492.96	Геодезический метод	0.10	-
430	458403.33	4216496.88	Геодезический метод	0.10	-
431	458410.38	4216500.39	Геодезический метод	0.10	-
432	458411.94	4216494.55	Геодезический метод	0.10	-
433	458414.33	4216495.78	Геодезический метод	0.10	-
434	458413.96	4216496.45	Геодезический метод	0.10	-
435	458424.78	4216500.90	Геодезический метод	0.10	-
436	458436.83	4216507.37	Геодезический метод	0.10	-
437	458440.59	4216509.77	Геодезический метод	0.10	-
438	458442.11	4216510.52	Геодезический метод	0.10	-
439	458441.81	4216511.45	Геодезический метод	0.10	-
440	458444.75	4216512.38	Геодезический метод	0.10	-
441	458461.53	4216521.18	Геодезический метод	0.10	-
442	458472.60	4216526.95	Геодезический метод	0.10	-
443	458473.00	4216526.94	Геодезический метод	0.10	-
444	458472.08	4216528.62	Геодезический метод	0.10	-
445	458483.53	4216534.45	Геодезический метод	0.10	-
446	458495.11	4216539.57	Геодезический метод	0.10	-
447	458512.90	4216497.27	Геодезический метод	0.10	-

## 2. Сведения о характерных точках границ объекта

Обозначение характерных точек границ	Координаты, м		Метод определения координат характерной точки	Средняя квадратическая погрешность положения характерной точки (Mt), м	Описание обозначения точки на местности (при наличии)
	X	Y			
1	2	3	4	5	6
448	458514.05	4216494.60	Геодезический метод	0.10	-
449	458517.96	4216485.68	Геодезический метод	0.10	-
450	458506.58	4216479.02	Геодезический метод	0.10	-
451	458501.37	4216475.48	Геодезический метод	0.10	-
452	458474.41	4216459.75	Геодезический метод	0.10	-
453	458468.99	4216456.88	Геодезический метод	0.10	-
454	458455.14	4216450.27	Геодезический метод	0.10	-
455	458419.45	4216430.15	Геодезический метод	0.10	-
456	458417.76	4216434.33	Геодезический метод	0.10	-
457	458385.79	4216417.08	Геодезический метод	0.10	-
458	458380.85	4216417.04	Геодезический метод	0.10	-
459	458370.37	4216437.31	Геодезический метод	0.10	-
460	458364.73	4216447.70	Геодезический метод	0.10	-
461	458362.52	4216451.85	Геодезический метод	0.10	-
462	458362.12	4216452.61	Геодезический метод	0.10	-
463	458359.32	4216451.02	Геодезический метод	0.10	-
464	458350.51	4216467.55	Геодезический метод	0.10	-
465	458342.32	4216482.20	Геодезический метод	0.10	-
466	458342.62	4216482.45	Геодезический метод	0.10	-
467	458343.77	4216488.01	Геодезический метод	0.10	-
468	458345.67	4216487.49	Геодезический метод	0.10	-
469	458358.16	4216495.22	Геодезический метод	0.10	-
470	458360.34	4216496.52	Геодезический метод	0.10	-
471	458354.31	4216508.53	Геодезический метод	0.10	-
472	458351.90	4216507.10	Геодезический метод	0.10	-

## 2. Сведения о характерных точках границ объекта

Обозначение характерных точек границ	Координаты, м		Метод определения координат характерной точки	Средняя квадратическая погрешность положения характерной точки (Mt), м	Описание обозначения точки на местности (при наличии)
	X	Y			
1	2	3	4	5	6
473	458354.59	4216502.60	Геодезический метод	0.10	-
474	458322.49	4216483.42	Геодезический метод	0.10	-
475	458313.38	4216481.35	Геодезический метод	0.10	-
476	458339.13	4216426.64	Геодезический метод	0.10	-
477	458323.79	4216419.02	Геодезический метод	0.10	-
478	458322.55	4216418.50	Геодезический метод	0.10	-
479	458330.01	4216391.90	Геодезический метод	0.10	-
480	458328.68	4216391.13	Геодезический метод	0.10	-
481	458314.95	4216385.10	Геодезический метод	0.10	-
482	458300.10	4216378.65	Геодезический метод	0.10	-
483	458230.03	4216359.66	Геодезический метод	0.10	-
484	458214.79	4216340.65	Геодезический метод	0.10	-
485	458219.84	4216323.28	Геодезический метод	0.10	-
486	458202.89	4216313.86	Геодезический метод	0.10	-
487	458200.49	4216307.47	Геодезический метод	0.10	-
488	458179.71	4216279.50	Геодезический метод	0.10	-
489	458151.78	4216243.62	Геодезический метод	0.10	-
490	458099.68	4216213.07	Геодезический метод	0.10	-
491	458099.68	4216205.08	Геодезический метод	0.10	-
492	458094.08	4216197.86	Геодезический метод	0.10	-
493	458082.88	4216192.28	Геодезический метод	0.10	-
494	458077.28	4216186.68	Геодезический метод	0.10	-
495	458074.46	4216174.11	Геодезический метод	0.10	-
496	458147.09	4216215.17	Геодезический метод	0.10	-
497	458171.53	4216237.33	Геодезический метод	0.10	-

## 2. Сведения о характерных точках границ объекта

Обозначение характерных точек границ	Координаты, м		Метод определения координат характерной точки	Средняя квадратическая погрешность положения характерной точки (Mt), м	Описание обозначения точки на местности (при наличии)
	X	Y			
1	2	3	4	5	6
498	458199.16	4216248.12	Геодезический метод	0.10	-
499	458211.35	4216187.39	Геодезический метод	0.10	-
500	458187.13	4216183.05	Геодезический метод	0.10	-
501	458161.97	4216178.58	Геодезический метод	0.10	-
502	458166.18	4216170.08	Геодезический метод	0.10	-
503	458226.79	4216187.05	Геодезический метод	0.10	-
504	458214.30	4216231.05	Геодезический метод	0.10	-
505	458220.67	4216232.86	Геодезический метод	0.10	-
506	458232.78	4216250.85	Геодезический метод	0.10	-
507	458216.32	4216264.95	Геодезический метод	0.10	-
508	458213.51	4216262.59	Геодезический метод	0.10	-
509	458194.21	4216282.35	Геодезический метод	0.10	-
510	458208.40	4216294.26	Геодезический метод	0.10	-
511	458211.10	4216297.10	Геодезический метод	0.10	-
512	458209.29	4216305.43	Геодезический метод	0.10	-
513	458208.11	4216308.32	Геодезический метод	0.10	-
514	458229.38	4216334.88	Геодезический метод	0.10	-
515	458239.28	4216347.22	Геодезический метод	0.10	-
516	458242.19	4216349.10	Геодезический метод	0.10	-
517	458262.73	4216357.33	Геодезический метод	0.10	-
518	458284.59	4216365.38	Геодезический метод	0.10	-
519	458320.38	4216379.86	Геодезический метод	0.10	-
520	458329.69	4216367.98	Геодезический метод	0.10	-
521	458335.36	4216353.37	Геодезический метод	0.10	-
522	458351.78	4216374.55	Геодезический метод	0.10	-

## 2. Сведения о характерных точках границ объекта

Обозначение характерных точек границ	Координаты, м		Метод определения координат характерной точки	Средняя квадратическая погрешность положения характерной точки (Mt), м	Описание обозначения точки на местности (при наличии)
	X	Y			
1	2	3	4	5	6
523	458359.80	4216384.10	Геодезический метод	0.10	-
524	458376.06	4216391.83	Геодезический метод	0.10	-
525	458382.32	4216395.38	Геодезический метод	0.10	-
526	458393.98	4216400.70	Геодезический метод	0.10	-
527	458397.49	4216394.73	Геодезический метод	0.10	-
528	458410.77	4216373.21	Геодезический метод	0.10	-
529	458414.59	4216376.30	Геодезический метод	0.10	-
530	458415.38	4216376.95	Геодезический метод	0.10	-
531	458399.47	4216403.40	Геодезический метод	0.10	-
532	458413.01	4216412.08	Геодезический метод	0.10	-
533	458431.55	4216421.11	Геодезический метод	0.10	-
534	458449.51	4216430.09	Геодезический метод	0.10	-
535	458469.04	4216438.79	Геодезический метод	0.10	-
536	458486.53	4216447.84	Геодезический метод	0.10	-
537	458489.34	4216452.66	Геодезический метод	0.10	-
538	458488.29	4216455.12	Геодезический метод	0.10	-
539	458492.53	4216460.56	Геодезический метод	0.10	-
540	458494.04	4216462.23	Геодезический метод	0.10	-
541	458499.12	4216461.51	Геодезический метод	0.10	-
542	458506.10	4216459.37	Геодезический метод	0.10	-
543	458516.20	4216465.09	Геодезический метод	0.10	-
544	458519.90	4216466.98	Геодезический метод	0.10	-
545	458531.94	4216473.62	Геодезический метод	0.10	-
546	458541.10	4216478.02	Геодезический метод	0.10	-
547	458544.57	4216479.74	Геодезический метод	0.10	-

## 2. Сведения о характерных точках границ объекта

Обозначение характерных точек границ	Координаты, м		Метод определения координат характерной точки	Средняя квадратическая погрешность положения характерной точки (Mt), м	Описание обозначения точки на местности (при наличии)
	X	Y			
1	2	3	4	5	6
548	458549.64	4216481.86	Геодезический метод	0.10	-
549	458550.52	4216480.14	Геодезический метод	0.10	-
550	458558.16	4216483.82	Геодезический метод	0.10	-
551	458557.04	4216486.79	Геодезический метод	0.10	-
552	458564.97	4216490.45	Геодезический метод	0.10	-
553	458585.97	4216502.11	Геодезический метод	0.10	-
554	458594.87	4216506.43	Геодезический метод	0.10	-
555	458595.39	4216506.49	Геодезический метод	0.10	-
556	458604.38	4216511.02	Геодезический метод	0.10	-
557	458605.34	4216508.95	Геодезический метод	0.10	-
558	458610.97	4216511.13	Геодезический метод	0.10	-
559	458614.69	4216512.67	Геодезический метод	0.10	-
560	458623.89	4216513.36	Геодезический метод	0.10	-
561	458644.05	4216515.04	Геодезический метод	0.10	-
562	458660.59	4216514.54	Геодезический метод	0.10	-
563	458668.49	4216565.07	Геодезический метод	0.10	-
564	458673.29	4216578.67	Геодезический метод	0.10	-
565	458730.09	4216606.67	Геодезический метод	0.10	-
566	458751.29	4216619.47	Геодезический метод	0.10	-
567	458793.69	4216657.07	Геодезический метод	0.10	-
568	458833.69	4216724.27	Геодезический метод	0.10	-
569	458855.15	4216755.56	Геодезический метод	0.10	-
570	458866.14	4216777.58	Геодезический метод	0.10	-
571	458868.16	4216782.64	Геодезический метод	0.10	-
572	458872.82	4216794.31	Геодезический метод	0.10	-



## 2. Сведения о характерных точках границ объекта

Обозначение характерных точек границ	Координаты, м		Метод определения координат характерной точки	Средняя квадратическая погрешность положения характерной точки (Mt), м	Описание обозначения точки на местности (при наличии)
	X	Y			
1	2	3	4	5	6
573	458876.91	4216804.58	Геодезический метод	0.10	-
574	458885.60	4216801.10	Геодезический метод	0.10	-
575	458892.96	4216818.46	Геодезический метод	0.10	-
576	458899.74	4216839.38	Геодезический метод	0.10	-
577	458906.44	4216860.29	Геодезический метод	0.10	-
578	458916.74	4216890.92	Геодезический метод	0.10	-
579	458920.08	4216895.48	Геодезический метод	0.10	-
580	458921.62	4216899.33	Геодезический метод	0.10	-
581	458922.10	4216899.15	Геодезический метод	0.10	-
582	458933.80	4216924.01	Геодезический метод	0.10	-
583	458947.00	4216953.68	Геодезический метод	0.10	-
584	458960.73	4216984.66	Геодезический метод	0.10	-
585	458967.40	4216998.94	Геодезический метод	0.10	-
586	459023.10	4216974.10	Геодезический метод	0.10	-
587	459060.45	4216951.55	Геодезический метод	0.10	-
588	459047.08	4216920.19	Геодезический метод	0.10	-
589	459052.07	4216924.74	Геодезический метод	0.10	-
590	459065.98	4216941.19	Геодезический метод	0.10	-
591	459080.42	4216958.26	Геодезический метод	0.10	-
592	459071.35	4216963.17	Геодезический метод	0.10	-
593	458967.85	4217022.36	Геодезический метод	0.10	-
594	458947.98	4217033.72	Геодезический метод	0.10	-
595	458961.07	4217061.98	Геодезический метод	0.10	-
596	458963.16	4217063.68	Геодезический метод	0.10	-
597	458984.81	4217108.30	Геодезический метод	0.10	-

## 2. Сведения о характерных точках границ объекта

Обозначение характерных точек границ	Координаты, м		Метод определения координат характерной точки	Средняя квадратическая погрешность положения характерной точки (Mt), м	Описание обозначения точки на местности (при наличии)
	X	Y			
1	2	3	4	5	6
598	458999.53	4217133.58	Геодезический метод	0.10	-
599	459020.55	4217181.23	Геодезический метод	0.10	-
600	459050.48	4217239.73	Геодезический метод	0.10	-
601	459040.60	4217244.67	Геодезический метод	0.10	-
602	459024.55	4217218.38	Геодезический метод	0.10	-
603	459011.18	4217189.84	Геодезический метод	0.10	-
604	459014.86	4217187.86	Геодезический метод	0.10	-
605	459007.57	4217174.82	Геодезический метод	0.10	-
606	459003.97	4217176.63	Геодезический метод	0.10	-
607	458996.60	4217163.13	Геодезический метод	0.10	-
608	459000.08	4217161.23	Геодезический метод	0.10	-
609	458997.89	4217157.30	Геодезический метод	0.10	-
610	458994.38	4217149.97	Геодезический метод	0.10	-
611	458986.26	4217134.83	Геодезический метод	0.10	-
612	458983.27	4217134.85	Геодезический метод	0.10	-
613	458966.68	4217106.27	Геодезический метод	0.10	-
614	458961.01	4217094.73	Геодезический метод	0.10	-
615	458961.95	4217094.12	Геодезический метод	0.10	-
616	458952.67	4217076.50	Геодезический метод	0.10	-
617	458942.29	4217052.02	Геодезический метод	0.10	-
618	458882.68	4217071.74	Геодезический метод	0.10	-
619	458849.09	4217089.20	Геодезический метод	0.10	-
620	458813.56	4217107.67	Геодезический метод	0.10	-
621	458827.11	4217134.59	Геодезический метод	0.10	-
622	458836.97	4217154.75	Геодезический метод	0.10	-

## 2. Сведения о характерных точках границ объекта

Обозначение характерных точек границ	Координаты, м		Метод определения координат характерной точки	Средняя квадратическая погрешность положения характерной точки (Mt), м	Описание обозначения точки на местности (при наличии)
	X	Y			
1	2	3	4	5	6
623	458838.93	4217158.40	Геодезический метод	0.10	-
624	458839.45	4217159.37	Геодезический метод	0.10	-
625	458851.79	4217185.77	Геодезический метод	0.10	-
626	458867.71	4217213.20	Геодезический метод	0.10	-
627	458879.98	4217240.08	Геодезический метод	0.10	-
628	458895.59	4217267.99	Геодезический метод	0.10	-
629	458910.22	4217295.49	Геодезический метод	0.10	-
630	458930.22	4217335.44	Геодезический метод	0.10	-
631	458937.06	4217346.87	Геодезический метод	0.10	-
632	458945.66	4217350.89	Геодезический метод	0.10	-
633	458962.87	4217358.91	Геодезический метод	0.10	-
634	458980.70	4217369.28	Геодезический метод	0.10	-
635	459170.82	4217484.51	Геодезический метод	0.10	-
636	459175.00	4217487.05	Геодезический метод	0.10	-
637	459191.25	4217496.90	Геодезический метод	0.10	-
638	459186.75	4217502.08	Геодезический метод	0.10	-
639	459178.33	4217511.70	Геодезический метод	0.10	-
640	459132.07	4217481.91	Геодезический метод	0.10	-
641	459129.87	4217481.91	Геодезический метод	0.10	-
642	459129.87	4217479.71	Геодезический метод	0.10	-
643	458955.43	4217373.65	Геодезический метод	0.10	-
644	458937.67	4217365.11	Геодезический метод	0.10	-
645	459019.55	4217518.48	Геодезический метод	0.10	-
646	459053.73	4217500.24	Геодезический метод	0.10	-
647	459055.01	4217502.62	Геодезический метод	0.10	-

## 2. Сведения о характерных точках границ объекта

Обозначение характерных точек границ	Координаты, м		Метод определения координат характерной точки	Средняя квадратическая погрешность положения характерной точки (Mt), м	Описание обозначения точки на местности (при наличии)
	X	Y			
1	2	3	4	5	6
648	459089.59	4217485.84	Геодезический метод	0.10	-
649	459087.66	4217482.14	Геодезический метод	0.10	-
650	459099.06	4217476.06	Геодезический метод	0.10	-
651	459108.58	4217493.90	Геодезический метод	0.10	-
652	459082.15	4217508.09	Геодезический метод	0.10	-
653	459055.72	4217522.28	Геодезический метод	0.10	-
654	459029.29	4217536.48	Геодезический метод	0.10	-
655	459052.95	4217580.53	Геодезический метод	0.10	-
656	459076.61	4217624.58	Геодезический метод	0.10	-
657	459103.04	4217610.38	Геодезический метод	0.10	-
658	459129.47	4217596.19	Геодезический метод	0.10	-
659	459155.90	4217581.99	Геодезический метод	0.10	-
660	459165.25	4217600.34	Геодезический метод	0.10	-
661	459138.79	4217613.55	Геодезический метод	0.10	-
662	459112.36	4217627.74	Геодезический метод	0.10	-
663	459085.93	4217641.93	Геодезический метод	0.10	-
664	459109.58	4217685.99	Геодезический метод	0.10	-
665	459133.23	4217730.04	Геодезический метод	0.10	-
666	459159.66	4217715.85	Геодезический метод	0.10	-
667	459186.09	4217701.66	Геодезический метод	0.10	-
668	459208.09	4217690.70	Геодезический метод	0.10	-
669	459216.85	4217709.17	Геодезический метод	0.10	-
670	459192.12	4217722.00	Геодезический метод	0.10	-
671	459167.41	4217734.83	Геодезический метод	0.10	-
672	459142.69	4217747.66	Геодезический метод	0.10	-

## 2. Сведения о характерных точках границ объекта

Обозначение характерных точек границ	Координаты, м		Метод определения координат характерной точки	Средняя квадратическая погрешность положения характерной точки (Mt), м	Описание обозначения точки на местности (при наличии)
	X	Y			
1	2	3	4	5	6
673	459166.86	4217792.68	Геодезический метод	0.10	-
674	459189.99	4217835.78	Геодезический метод	0.10	-
675	459190.83	4217835.33	Геодезический метод	0.10	-
676	459213.22	4217823.69	Геодезический метод	0.10	-
677	459236.45	4217811.61	Геодезический метод	0.10	-
678	459259.68	4217799.53	Геодезический метод	0.10	-
679	459268.44	4217818.01	Геодезический метод	0.10	-
680	459233.94	4217835.70	Геодезический метод	0.10	-
681	459200.68	4217852.76	Геодезический метод	0.10	-
682	459199.45	4217853.39	Геодезический метод	0.10	-
683	459223.10	4217897.44	Геодезический метод	0.10	-
684	459246.76	4217941.50	Геодезический метод	0.10	-
685	459249.90	4217939.89	Геодезический метод	0.10	-
686	459279.02	4217924.93	Геодезический метод	0.10	-
687	459300.59	4217913.85	Геодезический метод	0.10	-
688	459311.27	4217908.37	Геодезический метод	0.10	-
689	459319.81	4217926.35	Геодезический метод	0.10	-
690	459288.03	4217942.76	Геодезический метод	0.10	-
691	459259.76	4217957.36	Геодезический метод	0.10	-
692	459256.25	4217959.17	Геодезический метод	0.10	-
693	459279.87	4218003.17	Геодезический метод	0.10	-
694	459303.49	4218047.18	Геодезический метод	0.10	-
695	459333.07	4218031.94	Геодезический метод	0.10	-
696	459362.64	4218016.71	Геодезический метод	0.10	-
697	459371.23	4218034.84	Геодезический метод	0.10	-

2. Сведения о характерных точках границ объекта

Обозначение характерных точек границ	Координаты, м		Метод определения координат характерной точки	Средняя квадратическая погрешность положения характерной точки (Mt), м	Описание обозначения точки на местности (при наличии)
	X	Y			
1	2	3	4	5	6
698	459340.34	4218050.74	Геодезический метод	0.10	-
699	459337.41	4218045.10	Геодезический метод	0.10	-
700	459310.29	4218059.84	Геодезический метод	0.10	-
701	459299.52	4218065.70	Геодезический метод	0.10	-
702	459313.54	4218097.91	Геодезический метод	0.10	-
703	459326.89	4218090.74	Геодезический метод	0.10	-
704	459327.48	4218091.85	Геодезический метод	0.10	-
705	459342.07	4218119.04	Геодезический метод	0.10	-
706	459357.41	4218147.61	Геодезический метод	0.10	-
707	459373.36	4218177.32	Геодезический метод	0.10	-
708	459389.51	4218207.40	Геодезический метод	0.10	-
709	459402.72	4218232.00	Геодезический метод	0.10	-
710	459417.04	4218258.68	Геодезический метод	0.10	-
711	459539.99	4218487.77	Геодезический метод	0.10	-
712	459563.64	4218531.83	Геодезический метод	0.10	-
713	459588.17	4218577.54	Геодезический метод	0.10	-
714	459596.76	4218593.50	Геодезический метод	0.10	-
715	459620.42	4218637.55	Геодезический метод	0.10	-
716	459644.08	4218681.60	Геодезический метод	0.10	-
717	459654.34	4218700.48	Геодезический метод	0.10	-
1	459654.64	4218701.04	Геодезический метод	0.10	-
718	458791.37	4217100.73	Геодезический метод	0.10	-
719	458722.47	4217133.07	Геодезический метод	0.10	-
720	458694.70	4217145.47	Геодезический метод	0.10	-
721	458667.49	4217157.82	Геодезический метод	0.10	-

2. Сведения о характерных точках границ объекта					
Обозначение характерных точек границ	Координаты, м		Метод определения координат характерной точки	Средняя квадратическая погрешность положения характерной точки (Mt), м	Описание обозначения точки на местности (при наличии)
	X	Y			
1	2	3	4	5	6
722	458640.73	4217169.59	Геодезический метод	0.10	-
723	458614.03	4217181.64	Геодезический метод	0.10	-
724	458588.61	4217194.77	Геодезический метод	0.10	-
725	458566.78	4217154.70	Геодезический метод	0.10	-
726	458562.29	4217145.05	Геодезический метод	0.10	-
727	458542.76	4217103.01	Геодезический метод	0.10	-
728	458539.65	4217097.12	Геодезический метод	0.10	-
729	458550.65	4217090.99	Геодезический метод	0.10	-
730	458552.43	4217090.06	Геодезический метод	0.10	-
731	458561.09	4217085.49	Геодезический метод	0.10	-
732	458576.60	4217077.39	Геодезический метод	0.10	-
733	458579.78	4217075.76	Геодезический метод	0.10	-
734	458580.06	4217075.61	Геодезический метод	0.10	-
735	458598.85	4217065.43	Геодезический метод	0.10	-
736	458625.98	4217050.46	Геодезический метод	0.10	-
737	458630.19	4217046.19	Геодезический метод	0.10	-
738	458636.45	4217041.45	Геодезический метод	0.10	-
739	458641.17	4217038.76	Геодезический метод	0.10	-
740	458644.04	4217037.02	Геодезический метод	0.10	-
741	458676.54	4217017.16	Геодезический метод	0.10	-
742	458678.39	4217016.04	Геодезический метод	0.10	-
743	458671.53	4217006.49	Геодезический метод	0.10	-
744	458669.79	4217004.06	Геодезический метод	0.10	-
745	458649.43	4217015.00	Геодезический метод	0.10	-
746	458629.57	4217025.86	Геодезический метод	0.10	-

2. Сведения о характерных точках границ объекта

Обозначение характерных точек границ	Координаты, м		Метод определения координат характерной точки	Средняя квадратическая погрешность положения характерной точки (Mt), м	Описание обозначения точки на местности (при наличии)
	X	Y			
1	2	3	4	5	6
747	458613.10	4217034.96	Геодезический метод	0.10	-
748	458604.10	4217039.67	Геодезический метод	0.10	-
749	458601.33	4217041.22	Геодезический метод	0.10	-
750	458589.16	4217047.30	Геодезический метод	0.10	-
751	458573.13	4217055.99	Геодезический метод	0.10	-
752	458569.95	4217057.73	Геодезический метод	0.10	-
753	458529.32	4217079.26	Геодезический метод	0.10	-
754	458508.32	4217032.56	Геодезический метод	0.10	-
755	458487.10	4216986.02	Геодезический метод	0.10	-
756	458514.07	4216973.70	Геодезический метод	0.10	-
757	458514.50	4216974.83	Геодезический метод	0.10	-
758	458530.80	4216967.62	Геодезический метод	0.10	-
759	458534.47	4216966.10	Геодезический метод	0.10	-
760	458542.08	4216962.78	Геодезический метод	0.10	-
761	458567.73	4216949.31	Геодезический метод	0.10	-
762	458595.62	4216936.67	Геодезический метод	0.10	-
763	458624.54	4216924.28	Геодезический метод	0.10	-
764	458623.86	4216922.65	Геодезический метод	0.10	-
765	458642.55	4216913.41	Геодезический метод	0.10	-
766	458643.82	4216914.72	Геодезический метод	0.10	-
767	458650.09	4216911.35	Геодезический метод	0.10	-
768	458659.44	4216906.33	Геодезический метод	0.10	-
769	458659.31	4216904.93	Геодезический метод	0.10	-
770	458671.55	4216900.41	Геодезический метод	0.10	-
771	458692.40	4216899.71	Геодезический метод	0.10	-



## 2. Сведения о характерных точках границ объекта

Обозначение характерных точек границ	Координаты, м		Метод определения координат характерной точки	Средняя квадратическая погрешность положения характерной точки (Mt), м	Описание обозначения точки на местности (при наличии)
	X	Y			
1	2	3	4	5	6
772	458702.05	4216923.17	Геодезический метод	0.10	-
773	458716.58	4216954.93	Геодезический метод	0.10	-
774	458725.21	4216969.52	Геодезический метод	0.10	-
775	458731.86	4216983.54	Геодезический метод	0.10	-
776	458737.50	4216995.67	Геодезический метод	0.10	-
777	458750.11	4217021.27	Геодезический метод	0.10	-
778	458757.21	4217034.48	Геодезический метод	0.10	-
779	458766.66	4217052.06	Геодезический метод	0.10	-
780	458773.38	4217064.76	Геодезический метод	0.10	-
781	458777.86	4217075.87	Геодезический метод	0.10	-
718	458791.37	4217100.73	Геодезический метод	0.10	-
782	458949.30	4216999.46	Геодезический метод	0.10	-
783	458946.80	4217000.45	Геодезический метод	0.10	-
784	458949.09	4217006.28	Геодезический метод	0.10	-
785	458927.51	4217016.61	Геодезический метод	0.10	-
786	458937.48	4217037.53	Геодезический метод	0.10	-
787	458936.92	4217038.41	Геодезический метод	0.10	-
788	458882.23	4217059.00	Геодезический метод	0.10	-
789	458842.94	4217078.58	Геодезический метод	0.10	-
790	458809.38	4217095.34	Геодезический метод	0.10	-
791	458803.13	4217080.93	Геодезический метод	0.10	-
792	458797.31	4217067.55	Геодезический метод	0.10	-
793	458782.25	4217038.67	Геодезический метод	0.10	-
794	458770.49	4217014.61	Геодезический метод	0.10	-
795	458762.65	4216997.71	Геодезический метод	0.10	-

## 2. Сведения о характерных точках границ объекта

Обозначение характерных точек границ	Координаты, м		Метод определения координат характерной точки	Средняя квадратическая погрешность положения характерной точки (Mt), м	Описание обозначения точки на местности (при наличии)
	X	Y			
1	2	3	4	5	6
796	458765.16	4216996.17	Геодезический метод	0.10	-
797	458761.36	4216988.90	Геодезический метод	0.10	-
798	458759.74	4216985.97	Геодезический метод	0.10	-
799	458755.34	4216978.62	Геодезический метод	0.10	-
800	458752.74	4216978.31	Геодезический метод	0.10	-
801	458744.98	4216961.31	Геодезический метод	0.10	-
802	458732.24	4216933.47	Геодезический метод	0.10	-
803	458725.95	4216920.33	Геодезический метод	0.10	-
804	458719.67	4216907.20	Геодезический метод	0.10	-
805	458711.31	4216892.74	Геодезический метод	0.10	-
806	458713.08	4216891.20	Геодезический метод	0.10	-
807	458711.02	4216887.62	Геодезический метод	0.10	-
808	458706.89	4216883.16	Геодезический метод	0.10	-
809	458717.78	4216876.91	Геодезический метод	0.10	-
810	458717.51	4216876.46	Геодезический метод	0.10	-
811	458732.11	4216868.30	Геодезический метод	0.10	-
812	458739.77	4216864.16	Геодезический метод	0.10	-
813	458775.57	4216842.17	Геодезический метод	0.10	-
814	458794.02	4216839.80	Геодезический метод	0.10	-
815	458826.22	4216825.25	Геодезический метод	0.10	-
816	458858.88	4216811.88	Геодезический метод	0.10	-
817	458869.20	4216835.25	Геодезический метод	0.10	-
818	458883.71	4216861.19	Геодезический метод	0.10	-
819	458896.18	4216887.06	Геодезический метод	0.10	-
820	458893.71	4216888.50	Геодезический метод	0.10	-

## 2. Сведения о характерных точках границ объекта

Обозначение характерных точек границ	Координаты, м		Метод определения координат характерной точки	Средняя квадратическая погрешность положения характерной точки (Mt), м	Описание обозначения точки на местности (при наличии)
	X	Y			
1	2	3	4	5	6
821	458906.79	4216915.25	Геодезический метод	0.10	-
822	458921.13	4216942.87	Геодезический метод	0.10	-
823	458929.97	4216958.35	Геодезический метод	0.10	-
824	458929.35	4216958.77	Геодезический метод	0.10	-
825	458934.90	4216970.74	Геодезический метод	0.10	-
826	458936.27	4216970.09	Геодезический метод	0.10	-
782	458949.30	4216999.46	Геодезический метод	0.10	-
827	458899.06	4217312.72	Геодезический метод	0.10	-
828	458878.97	4217325.78	Геодезический метод	0.10	-
829	458865.73	4217325.64	Геодезический метод	0.10	-
830	458854.00	4217326.15	Геодезический метод	0.10	-
831	458840.55	4217318.75	Геодезический метод	0.10	-
832	458829.50	4217301.87	Геодезический метод	0.10	-
833	458811.61	4217275.82	Геодезический метод	0.10	-
834	458808.34	4217277.87	Геодезический метод	0.10	-
835	458804.21	4217271.63	Геодезический метод	0.10	-
836	458786.71	4217281.93	Геодезический метод	0.10	-
837	458786.60	4217281.71	Геодезический метод	0.10	-
838	458772.81	4217289.16	Геодезический метод	0.10	-
839	458754.67	4217296.57	Геодезический метод	0.10	-
840	458742.51	4217309.57	Геодезический метод	0.10	-
841	458725.43	4217316.58	Геодезический метод	0.10	-
842	458701.87	4217329.32	Геодезический метод	0.10	-
843	458703.68	4217332.53	Геодезический метод	0.10	-
844	458681.73	4217343.31	Геодезический метод	0.10	-

## 2. Сведения о характерных точках границ объекта

Обозначение характерных точек границ	Координаты, м		Метод определения координат характерной точки	Средняя квадратическая погрешность положения характерной точки (Mt), м	Описание обозначения точки на местности (при наличии)
	X	Y			
1	2	3	4	5	6
845	458675.91	4217345.36	Геодезический метод	0.10	-
846	458663.07	4217351.67	Геодезический метод	0.10	-
847	458651.00	4217326.32	Геодезический метод	0.10	-
848	458627.41	4217280.19	Геодезический метод	0.10	-
849	458626.00	4217277.60	Геодезический метод	0.10	-
850	458591.17	4217206.65	Геодезический метод	0.10	-
851	458618.97	4217194.85	Геодезический метод	0.10	-
852	458643.44	4217182.34	Геодезический метод	0.10	-
853	458647.77	4217180.27	Геодезический метод	0.10	-
854	458648.40	4217181.60	Геодезический метод	0.10	-
855	458668.75	4217172.71	Геодезический метод	0.10	-
856	458671.80	4217171.22	Геодезический метод	0.10	-
857	458672.61	4217170.81	Геодезический метод	0.10	-
858	458697.57	4217158.73	Геодезический метод	0.10	-
859	458699.92	4217157.85	Геодезический метод	0.10	-
860	458714.97	4217150.33	Геодезический метод	0.10	-
861	458721.90	4217147.06	Геодезический метод	0.10	-
862	458728.49	4217144.44	Геодезический метод	0.10	-
863	458729.24	4217145.76	Геодезический метод	0.10	-
864	458763.20	4217130.26	Геодезический метод	0.10	-
865	458765.69	4217129.11	Геодезический метод	0.10	-
866	458796.30	4217113.88	Геодезический метод	0.10	-
867	458808.27	4217137.33	Геодезический метод	0.10	-
868	458809.74	4217140.11	Геодезический метод	0.10	-
869	458823.06	4217166.49	Геодезический метод	0.10	-

## 2. Сведения о характерных точках границ объекта

Обозначение характерных точек границ	Координаты, м		Метод определения координат характерной точки	Средняя квадратическая погрешность положения характерной точки (Mt), м	Описание обозначения точки на местности (при наличии)
	X	Y			
1	2	3	4	5	6
870	458836.98	4217194.04	Геодезический метод	0.10	-
871	458839.21	4217192.81	Геодезический метод	0.10	-
872	458852.37	4217216.63	Геодезический метод	0.10	-
873	458850.10	4217218.04	Геодезический метод	0.10	-
874	458863.28	4217242.54	Геодезический метод	0.10	-
875	458865.15	4217246.13	Геодезический метод	0.10	-
876	458876.89	4217268.78	Геодезический метод	0.10	-
877	458887.93	4217290.98	Геодезический метод	0.10	-
878	458886.32	4217293.62	Геодезический метод	0.10	-
879	458888.15	4217296.52	Геодезический метод	0.10	-
880	458890.06	4217295.31	Геодезический метод	0.10	-
881	458893.80	4217302.50	Геодезический метод	0.10	-
827	458899.06	4217312.72	Геодезический метод	0.10	-
882	458858.12	4216796.52	Геодезический метод	0.10	-
883	458835.01	4216809.39	Геодезический метод	0.10	-
884	458805.24	4216822.97	Геодезический метод	0.10	-
885	458783.51	4216831.41	Геодезический метод	0.10	-
886	458701.77	4216870.43	Геодезический метод	0.10	-
887	458698.64	4216863.77	Геодезический метод	0.10	-
888	458700.83	4216862.82	Геодезический метод	0.10	-
889	458698.99	4216858.55	Геодезический метод	0.10	-
890	458696.77	4216859.52	Геодезический метод	0.10	-
891	458688.87	4216841.86	Геодезический метод	0.10	-
892	458690.07	4216841.31	Геодезический метод	0.10	-
893	458689.33	4216839.19	Геодезический метод	0.10	-

## 2. Сведения о характерных точках границ объекта

Обозначение характерных точек границ	Координаты, м		Метод определения координат характерной точки	Средняя квадратическая погрешность положения характерной точки (Mt), м	Описание обозначения точки на местности (при наличии)
	X	Y			
1	2	3	4	5	6
894	458677.01	4216814.77	Геодезический метод	0.10	-
895	458662.88	4216788.15	Геодезический метод	0.10	-
896	458649.65	4216761.41	Геодезический метод	0.10	-
897	458636.59	4216734.50	Геодезический метод	0.10	-
898	458637.88	4216733.91	Геодезический метод	0.10	-
899	458632.30	4216721.17	Геодезический метод	0.10	-
900	458626.85	4216711.47	Геодезический метод	0.10	-
901	458637.69	4216692.13	Геодезический метод	0.10	-
902	458640.25	4216687.24	Геодезический метод	0.10	-
903	458643.91	4216675.49	Геодезический метод	0.10	-
904	458647.52	4216662.50	Геодезический метод	0.10	-
905	458676.78	4216597.04	Геодезический метод	0.10	-
906	458699.57	4216605.96	Геодезический метод	0.10	-
907	458730.98	4216625.73	Геодезический метод	0.10	-
908	458729.50	4216627.59	Геодезический метод	0.10	-
909	458753.78	4216645.01	Геодезический метод	0.10	-
910	458754.90	4216643.81	Геодезический метод	0.10	-
911	458783.25	4216661.06	Геодезический метод	0.10	-
912	458796.29	4216671.54	Геодезический метод	0.10	-
913	458807.77	4216685.24	Геодезический метод	0.10	-
914	458817.47	4216701.30	Геодезический метод	0.10	-
915	458818.57	4216703.12	Геодезический метод	0.10	-
916	458820.49	4216707.44	Геодезический метод	0.10	-
917	458822.59	4216711.40	Геодезический метод	0.10	-
918	458824.25	4216714.53	Геодезический метод	0.10	-

## 2. Сведения о характерных точках границ объекта

Обозначение характерных точек границ	Координаты, м		Метод определения координат характерной точки	Средняя квадратическая погрешность положения характерной точки (Mt), м	Описание обозначения точки на местности (при наличии)
	X	Y			
1	2	3	4	5	6
919	458825.55	4216713.63	Геодезический метод	0.10	-
920	458836.61	4216739.00	Геодезический метод	0.10	-
921	458838.15	4216743.44	Геодезический метод	0.10	-
922	458844.40	4216758.77	Геодезический метод	0.10	-
923	458847.96	4216769.04	Геодезический метод	0.10	-
924	458851.50	4216776.47	Геодезический метод	0.10	-
925	458853.63	4216778.52	Геодезический метод	0.10	-
926	458856.15	4216783.80	Геодезический метод	0.10	-
927	458853.52	4216785.21	Геодезический метод	0.10	-
928	458854.92	4216788.64	Геодезический метод	0.10	-
882	458858.12	4216796.52	Геодезический метод	0.10	-
929	458945.92	4217426.04	Геодезический метод	0.10	-
930	458919.26	4217439.80	Геодезический метод	0.10	-
931	458892.60	4217453.55	Геодезический метод	0.10	-
932	458888.57	4217455.63	Геодезический метод	0.10	-
933	458865.93	4217467.30	Геодезический метод	0.10	-
934	458865.34	4217467.61	Геодезический метод	0.10	-
935	458812.61	4217494.81	Геодезический метод	0.10	-
936	458785.95	4217508.57	Геодезический метод	0.10	-
937	458763.81	4217516.92	Геодезический метод	0.10	-
938	458741.24	4217474.05	Геодезический метод	0.10	-
939	458695.77	4217386.09	Геодезический метод	0.10	-
940	458774.63	4217344.72	Геодезический метод	0.10	-
941	458820.63	4217343.47	Геодезический метод	0.10	-
942	458827.30	4217351.48	Геодезический метод	0.10	-

## 2. Сведения о характерных точках границ объекта

Обозначение характерных точек границ	Координаты, м		Метод определения координат характерной точки	Средняя квадратическая погрешность положения характерной точки (Mt), м	Описание обозначения точки на местности (при наличии)
	X	Y			
1	2	3	4	5	6
943	458856.90	4217359.47	Геодезический метод	0.10	-
944	458893.21	4217352.61	Геодезический метод	0.10	-
945	458908.65	4217354.41	Геодезический метод	0.10	-
946	458923.00	4217381.61	Геодезический метод	0.10	-
929	458945.92	4217426.04	Геодезический метод	0.10	-
947	458520.86	4217080.99	Геодезический метод	0.10	-
948	458503.02	4217090.06	Геодезический метод	0.10	-
949	458488.25	4217097.57	Геодезический метод	0.10	-
950	458474.18	4217105.37	Геодезический метод	0.10	-
951	458460.49	4217112.47	Геодезический метод	0.10	-
952	458445.81	4217120.40	Геодезический метод	0.10	-
953	458437.59	4217124.57	Геодезический метод	0.10	-
954	458432.66	4217127.29	Геодезический метод	0.10	-
955	458430.02	4217128.68	Геодезический метод	0.10	-
956	458414.93	4217136.85	Геодезический метод	0.10	-
957	458406.19	4217141.58	Геодезический метод	0.10	-
958	458402.79	4217143.27	Геодезический метод	0.10	-
959	458398.92	4217145.73	Геодезический метод	0.10	-
960	458393.17	4217148.72	Геодезический метод	0.10	-
961	458391.16	4217149.84	Геодезический метод	0.10	-
962	458382.59	4217154.43	Геодезический метод	0.10	-
963	458375.42	4217158.53	Геодезический метод	0.10	-
964	458371.62	4217160.46	Геодезический метод	0.10	-
965	458356.25	4217168.85	Геодезический метод	0.10	-
966	458358.79	4217174.50	Геодезический метод	0.10	-



## 2. Сведения о характерных точках границ объекта

Обозначение характерных точек границ	Координаты, м		Метод определения координат характерной точки	Средняя квадратическая погрешность положения характерной точки (Mt), м	Описание обозначения точки на местности (при наличии)
	X	Y			
1	2	3	4	5	6
967	458313.79	4217199.50	Геодезический метод	0.10	-
968	458309.41	4217191.43	Геодезический метод	0.10	-
969	458304.48	4217193.90	Геодезический метод	0.10	-
970	458298.67	4217181.09	Геодезический метод	0.10	-
971	458303.48	4217178.35	Геодезический метод	0.10	-
972	458282.10	4217134.80	Геодезический метод	0.10	-
973	458277.40	4217137.05	Геодезический метод	0.10	-
974	458259.75	4217093.70	Геодезический метод	0.10	-
975	458286.62	4217080.56	Геодезический метод	0.10	-
976	458310.50	4217067.81	Геодезический метод	0.10	-
977	458312.32	4217066.92	Геодезический метод	0.10	-
978	458312.97	4217068.15	Геодезический метод	0.10	-
979	458316.46	4217066.61	Геодезический метод	0.10	-
980	458316.90	4217067.72	Геодезический метод	0.10	-
981	458317.50	4217067.36	Геодезический метод	0.10	-
982	458344.67	4217054.82	Геодезический метод	0.10	-
983	458371.85	4217041.90	Геодезический метод	0.10	-
984	458384.10	4217036.45	Геодезический метод	0.10	-
985	458398.20	4217029.75	Геодезический метод	0.10	-
986	458425.94	4217016.63	Геодезический метод	0.10	-
987	458451.05	4217005.13	Геодезический метод	0.10	-
988	458477.29	4216992.67	Геодезический метод	0.10	-
989	458496.09	4217028.42	Геодезический метод	0.10	-
947	458520.86	4217080.99	Геодезический метод	0.10	-
990	458681.19	4216870.61	Геодезический метод	0.10	-

## 2. Сведения о характерных точках границ объекта

Обозначение характерных точек границ	Координаты, м		Метод определения координат характерной точки	Средняя квадратическая погрешность положения характерной точки (Mt), м	Описание обозначения точки на местности (при наличии)
	X	Y			
1	2	3	4	5	6
991	458651.22	4216886.13	Геодезический метод	0.10	-
992	458635.03	4216894.76	Геодезический метод	0.10	-
993	458615.15	4216905.36	Геодезический метод	0.10	-
994	458612.24	4216906.71	Геодезический метод	0.10	-
995	458601.39	4216911.97	Геодезический метод	0.10	-
996	458587.69	4216918.64	Геодезический метод	0.10	-
997	458559.74	4216931.47	Геодезический метод	0.10	-
998	458533.28	4216943.53	Геодезический метод	0.10	-
999	458507.11	4216955.96	Геодезический метод	0.10	-
1000	458479.22	4216969.50	Геодезический метод	0.10	-
1001	458454.89	4216914.53	Геодезический метод	0.10	-
1002	458457.09	4216907.95	Геодезический метод	0.10	-
1003	458476.33	4216896.01	Геодезический метод	0.10	-
1004	458495.36	4216881.22	Геодезический метод	0.10	-
1005	458498.24	4216877.98	Геодезический метод	0.10	-
1006	458487.17	4216864.56	Геодезический метод	0.10	-
1007	458502.42	4216846.24	Геодезический метод	0.10	-
1008	458511.12	4216839.29	Геодезический метод	0.10	-
1009	458526.71	4216819.66	Геодезический метод	0.10	-
1010	458564.67	4216777.59	Геодезический метод	0.10	-
1011	458612.99	4216724.35	Геодезический метод	0.10	-
1012	458622.71	4216745.21	Геодезический метод	0.10	-
1013	458631.77	4216765.77	Геодезический метод	0.10	-
1014	458648.07	4216801.84	Геодезический метод	0.10	-
1015	458666.70	4216839.87	Геодезический метод	0.10	-

## 2. Сведения о характерных точках границ объекта

Обозначение характерных точек границ	Координаты, м		Метод определения координат характерной точки	Средняя квадратическая погрешность положения характерной точки (Mt), м	Описание обозначения точки на местности (при наличии)
	X	Y			
1	2	3	4	5	6
990	458681.19	4216870.61	Геодезический метод	0.10	-
1016	458607.19	4216719.07	Геодезический метод	0.10	-
1017	458584.75	4216743.49	Геодезический метод	0.10	-
1018	458573.93	4216756.56	Геодезический метод	0.10	-
1019	458569.38	4216763.24	Геодезический метод	0.10	-
1020	458564.07	4216769.40	Геодезический метод	0.10	-
1021	458559.62	4216774.54	Геодезический метод	0.10	-
1022	458557.74	4216776.36	Геодезический метод	0.10	-
1023	458554.79	4216779.88	Геодезический метод	0.10	-
1024	458552.42	4216782.60	Геодезический метод	0.10	-
1025	458543.55	4216790.74	Геодезический метод	0.10	-
1026	458541.75	4216790.15	Геодезический метод	0.10	-
1027	458534.55	4216798.67	Геодезический метод	0.10	-
1028	458532.23	4216801.83	Геодезический метод	0.10	-
1029	458530.08	4216804.55	Геодезический метод	0.10	-
1030	458513.99	4216822.01	Геодезический метод	0.10	-
1031	458502.77	4216836.64	Геодезический метод	0.10	-
1032	458490.16	4216851.04	Геодезический метод	0.10	-
1033	458468.82	4216879.32	Геодезический метод	0.10	-
1034	458465.57	4216883.18	Геодезический метод	0.10	-
1035	458455.35	4216895.42	Геодезический метод	0.10	-
1036	458449.70	4216902.14	Геодезический метод	0.10	-
1037	458444.56	4216904.36	Геодезический метод	0.10	-
1038	458414.59	4216891.83	Геодезический метод	0.10	-
1039	458406.70	4216888.84	Геодезический метод	0.10	-

## 2. Сведения о характерных точках границ объекта

Обозначение характерных точек границ	Координаты, м		Метод определения координат характерной точки	Средняя квадратическая погрешность положения характерной точки (Mt), м	Описание обозначения точки на местности (при наличии)
	X	Y			
1	2	3	4	5	6
1040	458394.93	4216884.21	Геодезический метод	0.10	-
1041	458387.07	4216880.71	Геодезический метод	0.10	-
1042	458409.55	4216823.09	Геодезический метод	0.10	-
1043	458406.81	4216819.92	Геодезический метод	0.10	-
1044	458415.90	4216794.13	Геодезический метод	0.10	-
1045	458425.52	4216772.61	Геодезический метод	0.10	-
1046	458429.87	4216762.02	Геодезический метод	0.10	-
1047	458432.76	4216755.07	Геодезический метод	0.10	-
1048	458431.70	4216754.66	Геодезический метод	0.10	-
1049	458448.79	4216710.16	Геодезический метод	0.10	-
1050	458453.34	4216692.68	Геодезический метод	0.10	-
1051	458461.38	4216669.01	Геодезический метод	0.10	-
1052	458481.14	4216674.94	Геодезический метод	0.10	-
1053	458482.03	4216676.04	Геодезический метод	0.10	-
1054	458484.61	4216674.54	Геодезический метод	0.10	-
1055	458493.75	4216676.98	Геодезический метод	0.10	-
1056	458511.17	4216681.68	Геодезический метод	0.10	-
1057	458513.53	4216680.68	Геодезический метод	0.10	-
1058	458541.68	4216690.91	Геодезический метод	0.10	-
1059	458541.46	4216691.47	Геодезический метод	0.10	-
1060	458569.30	4216703.42	Геодезический метод	0.10	-
1061	458569.00	4216704.05	Геодезический метод	0.10	-
1016	458607.19	4216719.07	Геодезический метод	0.10	-
1062	458666.09	4216575.92	Геодезический метод	0.10	-
1063	458656.07	4216609.10	Геодезический метод	0.10	-

## 2. Сведения о характерных точках границ объекта

Обозначение характерных точек границ	Координаты, м		Метод определения координат характерной точки	Средняя квадратическая погрешность положения характерной точки (Mt), м	Описание обозначения точки на местности (при наличии)
	X	Y			
1	2	3	4	5	6
1064	458658.17	4216609.73	Геодезический метод	0.10	-
1065	458645.46	4216645.62	Геодезический метод	0.10	-
1066	458645.32	4216647.24	Геодезический метод	0.10	-
1067	458637.31	4216671.69	Геодезический метод	0.10	-
1068	458633.49	4216671.63	Геодезический метод	0.10	-
1069	458633.45	4216673.83	Геодезический метод	0.10	-
1070	458636.59	4216673.88	Геодезический метод	0.10	-
1071	458634.41	4216680.53	Геодезический метод	0.10	-
1072	458632.94	4216680.75	Геодезический метод	0.10	-
1073	458629.43	4216687.73	Геодезический метод	0.10	-
1074	458625.77	4216695.18	Геодезический метод	0.10	-
1075	458619.55	4216707.55	Геодезический метод	0.10	-
1076	458618.74	4216707.59	Геодезический метод	0.10	-
1077	458612.29	4216705.14	Геодезический метод	0.10	-
1078	458611.88	4216706.27	Геодезический метод	0.10	-
1079	458584.17	4216693.12	Геодезический метод	0.10	-
1080	458553.16	4216682.88	Геодезический метод	0.10	-
1081	458524.33	4216673.45	Геодезический метод	0.10	-
1082	458501.28	4216667.16	Геодезический метод	0.10	-
1083	458496.33	4216665.41	Геодезический метод	0.10	-
1084	458470.63	4216655.65	Геодезический метод	0.10	-
1085	458468.30	4216650.24	Геодезический метод	0.10	-
1086	458496.37	4216575.25	Геодезический метод	0.10	-
1087	458507.32	4216543.66	Геодезический метод	0.10	-
1088	458509.30	4216537.97	Геодезический метод	0.10	-

## 2. Сведения о характерных точках границ объекта

Обозначение характерных точек границ	Координаты, м		Метод определения координат характерной точки	Средняя квадратическая погрешность положения характерной точки (Mt), м	Описание обозначения точки на местности (при наличии)
	X	Y			
1	2	3	4	5	6
1089	458515.93	4216518.89	Геодезический метод	0.10	-
1090	458527.59	4216497.11	Геодезический метод	0.10	-
1091	458529.98	4216495.16	Геодезический метод	0.10	-
1092	458532.32	4216495.26	Геодезический метод	0.10	-
1093	458544.83	4216500.94	Геодезический метод	0.10	-
1094	458546.25	4216499.12	Геодезический метод	0.10	-
1095	458551.58	4216501.98	Геодезический метод	0.10	-
1096	458557.52	4216506.18	Геодезический метод	0.10	-
1097	458569.33	4216512.83	Геодезический метод	0.10	-
1098	458587.41	4216521.50	Геодезический метод	0.10	-
1099	458593.58	4216525.26	Геодезический метод	0.10	-
1100	458607.87	4216533.95	Геодезический метод	0.10	-
1101	458606.21	4216537.00	Геодезический метод	0.10	-
1102	458614.52	4216541.75	Геодезический метод	0.10	-
1103	458605.46	4216556.57	Геодезический метод	0.10	-
1104	458593.60	4216579.17	Геодезический метод	0.10	-
1105	458621.62	4216590.45	Геодезический метод	0.10	-
1106	458637.99	4216561.45	Геодезический метод	0.10	-
1107	458647.77	4216567.03	Геодезический метод	0.10	-
1062	458666.09	4216575.92	Геодезический метод	0.10	-
1108	459058.68	4217633.87	Геодезический метод	0.10	-
1109	459018.59	4217655.40	Геодезический метод	0.10	-
1110	458992.16	4217669.59	Геодезический метод	0.10	-
1111	458965.73	4217683.78	Геодезический метод	0.10	-
1112	458939.30	4217697.98	Геодезический метод	0.10	-

## 2. Сведения о характерных точках границ объекта

Обозначение характерных точек границ	Координаты, м		Метод определения координат характерной точки	Средняя квадратическая погрешность положения характерной точки (Mt), м	Описание обозначения точки на местности (при наличии)
	X	Y			
1	2	3	4	5	6
1113	458923.01	4217706.73	Геодезический метод	0.10	-
1114	458906.72	4217715.48	Геодезический метод	0.10	-
1115	458872.80	4217733.70	Геодезический метод	0.10	-
1116	458860.50	4217710.80	Геодезический метод	0.10	-
1117	458837.78	4217668.51	Геодезический метод	0.10	-
1118	458825.47	4217645.60	Геодезический метод	0.10	-
1119	458824.44	4217643.64	Геодезический метод	0.10	-
1120	458858.94	4217625.63	Геодезический метод	0.10	-
1121	458891.75	4217607.85	Геодезический метод	0.10	-
1122	458917.38	4217593.95	Геодезический метод	0.10	-
1123	458972.17	4217564.26	Геодезический метод	0.10	-
1124	459011.36	4217545.77	Геодезический метод	0.10	-
1125	459026.98	4217574.84	Геодезический метод	0.10	-
1126	459043.06	4217604.79	Геодезический метод	0.10	-
1108	459058.68	4217633.87	Геодезический метод	0.10	-
1127	459002.01	4217527.84	Геодезический метод	0.10	-
1128	458961.81	4217549.13	Геодезический метод	0.10	-
1129	458935.29	4217563.17	Геодезический метод	0.10	-
1130	458908.78	4217577.21	Геодезический метод	0.10	-
1131	458882.27	4217591.25	Геодезический метод	0.10	-
1132	458855.54	4217605.15	Геодезический метод	0.10	-
1133	458815.55	4217626.59	Геодезический метод	0.10	-
1134	458792.15	4217582.40	Геодезический метод	0.10	-
1135	458768.75	4217538.21	Геодезический метод	0.10	-
1136	458808.96	4217516.92	Геодезический метод	0.10	-

## 2. Сведения о характерных точках границ объекта

Обозначение характерных точек границ	Координаты, м		Метод определения координат характерной точки	Средняя квадратическая погрешность положения характерной точки (Mt), м	Описание обозначения точки на местности (при наличии)
	X	Y			
1	2	3	4	5	6
1137	458835.47	4217502.88	Геодезический метод	0.10	-
1138	458861.98	4217488.83	Геодезический метод	0.10	-
1139	458888.49	4217474.79	Геодезический метод	0.10	-
1140	458909.37	4217463.38	Геодезический метод	0.10	-
1141	458913.84	4217460.93	Геодезический метод	0.10	-
1142	458954.24	4217439.96	Геодезический метод	0.10	-
1143	458955.21	4217439.46	Геодезический метод	0.10	-
1144	458970.66	4217468.63	Геодезический метод	0.10	-
1145	458986.57	4217498.68	Геодезический метод	0.10	-
1127	459002.01	4217527.84	Геодезический метод	0.10	-
1146	459342.57	4218162.46	Геодезический метод	0.10	-
1147	459302.49	4218184.00	Геодезический метод	0.10	-
1148	459276.06	4218198.18	Геодезический метод	0.10	-
1149	459249.63	4218212.38	Геодезический метод	0.10	-
1150	459223.20	4218226.57	Геодезический метод	0.10	-
1151	459196.77	4218240.76	Геодезический метод	0.10	-
1152	459156.69	4218262.29	Геодезический метод	0.10	-
1153	459141.07	4218233.22	Геодезический метод	0.10	-
1154	459124.98	4218203.27	Геодезический метод	0.10	-
1155	459109.37	4218174.19	Геодезический метод	0.10	-
1156	459149.46	4218152.67	Геодезический метод	0.10	-
1157	459175.89	4218138.47	Геодезический метод	0.10	-
1158	459202.32	4218124.28	Геодезический метод	0.10	-
1159	459228.74	4218110.08	Геодезический метод	0.10	-
1160	459255.17	4218095.89	Геодезический метод	0.10	-



## 2. Сведения о характерных точках границ объекта

Обозначение характерных точек границ	Координаты, м		Метод определения координат характерной точки	Средняя квадратическая погрешность положения характерной точки (Mt), м	Описание обозначения точки на местности (при наличии)
	X	Y			
1	2	3	4	5	6
1161	459295.26	4218074.36	Геодезический метод	0.10	-
1162	459310.87	4218103.43	Геодезический метод	0.10	-
1163	459326.96	4218133.39	Геодезический метод	0.10	-
1146	459342.57	4218162.46	Геодезический метод	0.10	-
1164	459172.23	4217845.30	Геодезический метод	0.10	-
1165	459132.15	4217866.83	Геодезический метод	0.10	-
1166	459105.72	4217881.03	Геодезический метод	0.10	-
1167	459079.29	4217895.22	Геодезический метод	0.10	-
1168	459052.87	4217909.41	Геодезический метод	0.10	-
1169	459020.27	4217926.92	Геодезический метод	0.10	-
1170	458986.35	4217945.14	Геодезический метод	0.10	-
1171	458974.05	4217922.23	Геодезический метод	0.10	-
1172	458964.11	4217903.72	Геодезический метод	0.10	-
1173	458961.27	4217898.44	Геодезический метод	0.10	-
1174	458951.33	4217879.94	Геодезический метод	0.10	-
1175	458939.03	4217857.04	Геодезический метод	0.10	-
1176	458972.95	4217838.82	Геодезический метод	0.10	-
1177	459005.54	4217821.32	Геодезический метод	0.10	-
1178	459031.97	4217807.12	Геодезический метод	0.10	-
1179	459058.40	4217792.93	Геодезический метод	0.10	-
1180	459084.83	4217778.73	Геодезический метод	0.10	-
1181	459124.92	4217757.21	Геодезический метод	0.10	-
1182	459140.53	4217786.28	Геодезический метод	0.10	-
1183	459156.62	4217816.22	Геодезический метод	0.10	-
1164	459172.23	4217845.30	Геодезический метод	0.10	-

## 2. Сведения о характерных точках границ объекта

Обозначение характерных точек границ	Координаты, м		Метод определения координат характерной точки	Средняя квадратическая погрешность положения характерной точки (Mt), м	Описание обозначения точки на местности (при наличии)
	X	Y			
1	2	3	4	5	6
1184	459229.02	4217951.02	Геодезический метод	0.10	-
1185	459188.93	4217972.55	Геодезический метод	0.10	-
1186	459162.50	4217986.74	Геодезический метод	0.10	-
1187	459136.08	4218000.94	Геодезический метод	0.10	-
1188	459109.65	4218015.13	Геодезический метод	0.10	-
1189	459083.22	4218029.33	Геодезический метод	0.10	-
1190	459043.13	4218050.85	Геодезический метод	0.10	-
1191	459027.52	4218021.78	Геодезический метод	0.10	-
1192	459011.43	4217991.83	Геодезический метод	0.10	-
1193	458995.82	4217962.76	Геодезический метод	0.10	-
1194	459035.90	4217941.23	Геодезический метод	0.10	-
1195	459062.33	4217927.03	Геодезический метод	0.10	-
1196	459088.76	4217912.84	Геодезический метод	0.10	-
1197	459115.18	4217898.65	Геодезический метод	0.10	-
1198	459141.61	4217884.45	Геодезический метод	0.10	-
1199	459181.69	4217862.92	Геодезический метод	0.10	-
1200	459197.31	4217892.00	Геодезический метод	0.10	-
1201	459213.40	4217921.94	Геодезический метод	0.10	-
1184	459229.02	4217951.02	Геодезический метод	0.10	-
1202	459115.45	4217739.59	Геодезический метод	0.10	-
1203	459075.37	4217761.11	Геодезический метод	0.10	-
1204	459048.94	4217775.31	Геодезический метод	0.10	-
1205	459022.51	4217789.50	Геодезический метод	0.10	-
1206	458996.08	4217803.70	Геодезический метод	0.10	-
1207	458969.65	4217817.89	Геодезический метод	0.10	-

## 2. Сведения о характерных точках границ объекта

Обозначение характерных точек границ	Координаты, м		Метод определения координат характерной точки	Средняя квадратическая погрешность положения характерной точки (Mt), м	Описание обозначения точки на местности (при наличии)
	X	Y			
1	2	3	4	5	6
1208	458929.57	4217839.42	Геодезический метод	0.10	-
1209	458913.96	4217810.35	Геодезический метод	0.10	-
1210	458897.88	4217780.39	Геодезический метод	0.10	-
1211	458882.26	4217751.32	Геодезический метод	0.10	-
1212	458922.35	4217729.79	Геодезический метод	0.10	-
1213	458948.77	4217715.60	Геодезический метод	0.10	-
1214	458975.20	4217701.40	Геодезический метод	0.10	-
1215	459001.63	4217687.21	Геодезический метод	0.10	-
1216	459028.05	4217673.02	Геодезический метод	0.10	-
1217	459068.14	4217651.49	Геодезический метод	0.10	-
1218	459083.75	4217680.56	Геодезический метод	0.10	-
1219	459099.84	4217710.51	Геодезический метод	0.10	-
1202	459115.45	4217739.59	Геодезический метод	0.10	-
1220	459285.77	4218056.70	Геодезический метод	0.10	-
1221	459245.71	4218078.27	Геодезический метод	0.10	-
1222	459219.28	4218092.46	Геодезический метод	0.10	-
1223	459192.85	4218106.66	Геодезический метод	0.10	-
1224	459166.42	4218120.85	Геодезический метод	0.10	-
1225	459139.99	4218135.05	Геодезический метод	0.10	-
1226	459099.91	4218156.57	Геодезический метод	0.10	-
1227	459084.29	4218127.50	Геодезический метод	0.10	-
1228	459068.21	4218097.55	Геодезический метод	0.10	-
1229	459052.59	4218068.47	Геодезический метод	0.10	-
1230	459092.68	4218046.95	Геодезический метод	0.10	-
1231	459119.11	4218032.75	Геодезический метод	0.10	-

## 2. Сведения о характерных точках границ объекта

Обозначение характерных точек границ	Координаты, м		Метод определения координат характерной точки	Средняя квадратическая погрешность положения характерной точки (Mt), м	Описание обозначения точки на местности (при наличии)
	X	Y			
1	2	3	4	5	6
1232	459145.54	4218018.56	Геодезический метод	0.10	-
1233	459171.97	4218004.36	Геодезический метод	0.10	-
1234	459198.40	4217990.17	Геодезический метод	0.10	-
1235	459238.51	4217968.69	Геодезический метод	0.10	-
1236	459254.10	4217997.71	Геодезический метод	0.10	-
1237	459270.18	4218027.68	Геодезический метод	0.10	-
1220	459285.77	4218056.70	Геодезический метод	0.10	-
1238	459399.35	4218268.18	Геодезический метод	0.10	-
1239	459359.27	4218289.72	Геодезический метод	0.10	-
1240	459332.84	4218303.91	Геодезический метод	0.10	-
1241	459306.41	4218318.08	Геодезический метод	0.10	-
1242	459279.98	4218332.29	Геодезический метод	0.10	-
1243	459253.55	4218346.48	Геодезический метод	0.10	-
1244	459224.92	4218361.87	Геодезический метод	0.10	-
1245	459199.37	4218332.67	Геодезический метод	0.10	-
1246	459186.72	4218318.24	Геодезический метод	0.10	-
1247	459180.63	4218306.87	Геодезический метод	0.10	-
1248	459166.15	4218279.90	Геодезический метод	0.10	-
1249	459206.23	4218258.38	Геодезический метод	0.10	-
1250	459232.66	4218244.19	Геодезический метод	0.10	-
1251	459259.09	4218230.00	Геодезический метод	0.10	-
1252	459285.52	4218215.79	Геодезический метод	0.10	-
1253	459311.95	4218201.62	Геодезический метод	0.10	-
1254	459352.04	4218180.08	Геодезический метод	0.10	-
1255	459367.65	4218209.15	Геодезический метод	0.10	-

## 2. Сведения о характерных точках границ объекта

Обозначение характерных точек границ	Координаты, м		Метод определения координат характерной точки	Средняя квадратическая погрешность положения характерной точки (Mt), м	Описание обозначения точки на местности (при наличии)
	X	Y			
1	2	3	4	5	6
1256	459383.74	4218239.12	Геодезический метод	0.10	-
1238	459399.35	4218268.18	Геодезический метод	0.10	-
1257	459456.13	4218373.89	Геодезический метод	0.10	-
1258	459416.04	4218395.43	Геодезический метод	0.10	-
1259	459389.61	4218409.62	Геодезический метод	0.10	-
1260	459363.18	4218423.80	Геодезический метод	0.10	-
1261	459336.75	4218438.01	Геодезический метод	0.10	-
1262	459306.01	4218454.52	Геодезический метод	0.10	-
1263	459280.33	4218425.18	Геодезический метод	0.10	-
1264	459259.38	4218401.24	Геодезический метод	0.10	-
1265	459238.43	4218377.30	Геодезический метод	0.10	-
1266	459289.44	4218349.91	Геодезический метод	0.10	-
1267	459315.87	4218335.71	Геодезический метод	0.10	-
1268	459342.30	4218321.51	Геодезический метод	0.10	-
1269	459368.73	4218307.32	Геодезический метод	0.10	-
1270	459408.81	4218285.80	Геодезический метод	0.10	-
1271	459424.43	4218314.86	Геодезический метод	0.10	-
1272	459440.51	4218344.83	Геодезический метод	0.10	-
1257	459456.13	4218373.89	Геодезический метод	0.10	-
1273	458578.04	4217198.59	Геодезический метод	0.10	-
1274	458551.95	4217210.50	Геодезический метод	0.10	-
1275	458548.90	4217212.05	Геодезический метод	0.10	-
1276	458539.85	4217216.00	Геодезический метод	0.10	-
1277	458519.55	4217223.50	Геодезический метод	0.10	-
1278	458494.15	4217233.20	Геодезический метод	0.10	-

2. Сведения о характерных точках границ объекта

Обозначение характерных точек границ	Координаты, м		Метод определения координат характерной точки	Средняя квадратическая погрешность положения характерной точки (Mt), м	Описание обозначения точки на местности (при наличии)
	X	Y			
1	2	3	4	5	6
1279	458491.50	4217231.70	Геодезический метод	0.10	-
1280	458464.80	4217243.55	Геодезический метод	0.10	-
1281	458436.15	4217255.75	Геодезический метод	0.10	-
1282	458432.65	4217257.05	Геодезический метод	0.10	-
1283	458406.95	4217267.15	Геодезический метод	0.10	-
1284	458393.10	4217236.85	Геодезический метод	0.10	-
1285	458393.23	4217232.56	Геодезический метод	0.10	-
1286	458386.74	4217213.97	Геодезический метод	0.10	-
1287	458389.06	4217213.00	Геодезический метод	0.10	-
1288	458377.87	4217182.66	Геодезический метод	0.10	-
1289	458394.82	4217173.23	Геодезический метод	0.10	-
1290	458410.26	4217165.43	Геодезический метод	0.10	-
1291	458417.15	4217162.06	Геодезический метод	0.10	-
1292	458425.82	4217157.21	Геодезический метод	0.10	-
1293	458440.94	4217149.88	Геодезический метод	0.10	-
1294	458455.82	4217139.86	Геодезический метод	0.10	-
1295	458471.03	4217132.36	Геодезический метод	0.10	-
1296	458486.62	4217124.41	Геодезический метод	0.10	-
1297	458500.10	4217118.54	Геодезический метод	0.10	-
1298	458499.93	4217118.17	Геодезический метод	0.10	-
1299	458515.16	4217110.09	Геодезический метод	0.10	-
1300	458531.82	4217102.01	Геодезический метод	0.10	-
1301	458541.34	4217121.60	Геодезический метод	0.10	-
1302	458544.47	4217128.03	Геодезический метод	0.10	-
1303	458557.48	4217154.93	Геодезический метод	0.10	-

## 2. Сведения о характерных точках границ объекта

Обозначение характерных точек границ	Координаты, м		Метод определения координат характерной точки	Средняя квадратическая погрешность положения характерной точки (Mt), м	Описание обозначения точки на местности (при наличии)
	X	Y			
1	2	3	4	5	6
1304	458557.34	4217155.22	Геодезический метод	0.10	-
1273	458578.04	4217198.59	Геодезический метод	0.10	-
1305	459512.91	4218479.61	Геодезический метод	0.10	-
1306	459486.48	4218493.80	Геодезический метод	0.10	-
1307	459460.05	4218508.00	Геодезический метод	0.10	-
1308	459433.62	4218522.20	Геодезический метод	0.10	-
1309	459407.19	4218536.39	Геодезический метод	0.10	-
1310	459387.10	4218547.18	Геодезический метод	0.10	-
1311	459347.84	4218502.32	Геодезический метод	0.10	-
1312	459319.52	4218469.97	Геодезический метод	0.10	-
1313	459359.87	4218448.29	Геодезический метод	0.10	-
1314	459386.30	4218434.10	Геодезический метод	0.10	-
1315	459412.73	4218419.89	Геодезический метод	0.10	-
1316	459439.16	4218405.72	Геодезический метод	0.10	-
1317	459465.59	4218391.51	Геодезический метод	0.10	-
1318	459489.25	4218435.56	Геодезический метод	0.10	-
1305	459512.91	4218479.61	Геодезический метод	0.10	-
1319	459056.83	4218128.33	Геодезический метод	0.10	-
1320	459009.41	4218155.03	Геодезический метод	0.10	-
1321	459004.25	4218151.96	Геодезический метод	0.10	-
1322	458991.05	4218144.10	Геодезический метод	0.10	-
1323	458961.78	4218125.53	Геодезический метод	0.10	-
1324	458948.87	4218101.48	Геодезический метод	0.10	-
1325	458933.25	4218072.41	Геодезический метод	0.10	-
1326	458917.17	4218042.46	Геодезический метод	0.10	-

## 2. Сведения о характерных точках границ объекта

Обозначение характерных точек границ	Координаты, м		Метод определения координат характерной точки	Средняя квадратическая погрешность положения характерной точки (Mt), м	Описание обозначения точки на местности (при наличии)
	X	Y			
1	2	3	4	5	6
1327	458901.55	4218013.38	Геодезический метод	0.10	-
1328	458937.67	4217993.98	Геодезический метод	0.10	-
1329	458973.79	4217974.59	Геодезический метод	0.10	-
1330	458989.41	4218003.65	Геодезический метод	0.10	-
1331	459005.49	4218033.61	Геодезический метод	0.10	-
1332	459021.11	4218062.68	Геодезический метод	0.10	-
1333	459034.59	4218087.79	Геодезический метод	0.10	-
1334	459048.31	4218113.34	Геодезический метод	0.10	-
1319	459056.83	4218128.33	Геодезический метод	0.10	-
1335	459569.68	4218585.33	Геодезический метод	0.10	-
1336	459543.25	4218599.53	Геодезический метод	0.10	-
1337	459516.82	4218613.72	Геодезический метод	0.10	-
1338	459490.39	4218627.91	Геодезический метод	0.10	-
1339	459468.19	4218639.83	Геодезический метод	0.10	-
1340	459434.40	4218601.23	Геодезический метод	0.10	-
1341	459400.62	4218562.62	Геодезический метод	0.10	-
1342	459443.08	4218539.82	Геодезический метод	0.10	-
1343	459469.51	4218525.63	Геодезический метод	0.10	-
1344	459495.94	4218511.43	Геодезический метод	0.10	-
1345	459522.37	4218497.23	Геодезический метод	0.10	-
1346	459546.03	4218541.28	Геодезический метод	0.10	-
1335	459569.68	4218585.33	Геодезический метод	0.10	-
1347	458793.45	4217639.32	Геодезический метод	0.10	-
1348	458752.22	4217661.17	Геодезический метод	0.10	-
1349	458725.60	4217675.12	Геодезический метод	0.10	-



## 2. Сведения о характерных точках границ объекта

Обозначение характерных точек границ	Координаты, м		Метод определения координат характерной точки	Средняя квадратическая погрешность положения характерной точки (Mt), м	Описание обозначения точки на местности (при наличии)
	X	Y			
1	2	3	4	5	6
1350	458716.39	4217680.17	Геодезический метод	0.10	-
1351	458666.72	4217649.27	Геодезический метод	0.10	-
1352	458618.40	4217622.56	Геодезический метод	0.10	-
1353	458618.23	4217620.69	Геодезический метод	0.10	-
1354	458618.06	4217618.91	Геодезический метод	0.10	-
1355	458653.40	4217599.98	Геодезический метод	0.10	-
1356	458679.88	4217585.89	Геодезический метод	0.10	-
1357	458678.95	4217584.02	Геодезический метод	0.10	-
1358	458745.79	4217548.01	Геодезический метод	0.10	-
1359	458747.74	4217554.22	Геодезический метод	0.10	-
1360	458762.54	4217580.47	Геодезический метод	0.10	-
1361	458763.54	4217582.24	Геодезический метод	0.10	-
1362	458779.40	4217608.55	Геодезический метод	0.10	-
1363	458777.87	4217609.43	Геодезический метод	0.10	-
1347	458793.45	4217639.32	Геодезический метод	0.10	-
1364	459626.46	4218691.07	Геодезический метод	0.10	-
1365	459600.03	4218705.23	Геодезический метод	0.10	-
1366	459573.60	4218719.43	Геодезический метод	0.10	-
1367	459549.30	4218732.51	Геодезический метод	0.10	-
1368	459515.50	4218693.89	Геодезический метод	0.10	-
1369	459481.71	4218655.28	Геодезический метод	0.10	-
1370	459526.29	4218631.34	Геодезический метод	0.10	-
1371	459552.72	4218617.15	Геодезический метод	0.10	-
1372	459579.15	4218602.95	Геодезический метод	0.10	-
1373	459602.80	4218647.00	Геодезический метод	0.10	-

## 2. Сведения о характерных точках границ объекта

Обозначение характерных точек границ	Координаты, м		Метод определения координат характерной точки	Средняя квадратическая погрешность положения характерной точки (Mt), м	Описание обозначения точки на местности (при наличии)
	X	Y			
1	2	3	4	5	6
1364	459626.46	4218691.07	Геодезический метод	0.10	-
1374	458907.55	4217851.25	Геодезический метод	0.10	-
1375	458871.43	4217870.66	Геодезический метод	0.10	-
1376	458835.31	4217890.06	Геодезический метод	0.10	-
1377	458819.70	4217860.97	Геодезический метод	0.10	-
1378	458803.61	4217831.02	Геодезический метод	0.10	-
1379	458788.00	4217801.95	Геодезический метод	0.10	-
1380	458824.12	4217782.55	Геодезический метод	0.10	-
1381	458860.24	4217763.15	Геодезический метод	0.10	-
1382	458875.85	4217792.22	Геодезический метод	0.10	-
1383	458891.94	4217822.19	Геодезический метод	0.10	-
1374	458907.55	4217851.25	Геодезический метод	0.10	-
1384	458964.33	4217956.97	Геодезический метод	0.10	-
1385	458928.21	4217976.37	Геодезический метод	0.10	-
1386	458892.09	4217995.76	Геодезический метод	0.10	-
1387	458875.53	4217964.93	Геодезический метод	0.10	-
1388	458861.33	4217938.50	Геодезический метод	0.10	-
1389	458844.77	4217907.68	Геодезический метод	0.10	-
1390	458880.89	4217888.27	Геодезический метод	0.10	-
1391	458917.01	4217868.87	Геодезический метод	0.10	-
1392	458929.31	4217891.77	Геодезический метод	0.10	-
1393	458952.03	4217934.07	Геодезический метод	0.10	-
1384	458964.33	4217956.97	Геодезический метод	0.10	-
1394	458850.77	4217745.53	Геодезический метод	0.10	-
1395	458814.65	4217764.93	Геодезический метод	0.10	-

## 2. Сведения о характерных точках границ объекта

Обозначение характерных точек границ	Координаты, м		Метод определения координат характерной точки	Средняя квадратическая погрешность положения характерной точки (M <sub>t</sub> ), м	Описание обозначения точки на местности (при наличии)
	X	Y			
1	2	3	4	5	6
1396	458778.53	4217784.33	Геодезический метод	0.10	-
1397	458761.97	4217753.49	Геодезический метод	0.10	-
1398	458747.78	4217727.07	Геодезический метод	0.10	-
1399	458731.22	4217696.23	Геодезический метод	0.10	-
1400	458767.33	4217676.83	Геодезический метод	0.10	-
1401	458803.45	4217657.44	Геодезический метод	0.10	-
1402	458815.75	4217680.34	Геодезический метод	0.10	-
1403	458838.47	4217722.62	Геодезический метод	0.10	-
1394	458850.77	4217745.53	Геодезический метод	0.10	-
1404	458817.69	4217899.51	Геодезический метод	0.10	-
1405	458791.26	4217913.70	Геодезический метод	0.10	-
1406	458776.67	4217921.54	Геодезический метод	0.10	-
1407	458769.98	4217932.09	Геодезический метод	0.10	-
1408	458740.53	4217978.54	Геодезический метод	0.10	-
1409	458725.07	4217968.74	Геодезический метод	0.10	-
1410	458739.91	4217913.03	Геодезический метод	0.10	-
1411	458748.77	4217879.77	Геодезический метод	0.10	-
1412	458766.41	4217813.54	Геодезический метод	0.10	-
1413	458770.38	4217811.41	Геодезический метод	0.10	-
1414	458794.03	4217855.46	Геодезический метод	0.10	-
1404	458817.69	4217899.51	Геодезический метод	0.10	-
1415	458271.43	4217761.75	Геодезический метод	0.10	-
1416	458269.23	4217761.75	Геодезический метод	0.10	-
1417	458269.23	4217759.55	Геодезический метод	0.10	-
1418	458271.43	4217759.55	Геодезический метод	0.10	-

## 2. Сведения о характерных точках границ объекта

Обозначение характерных точек границ	Координаты, м		Метод определения координат характерной точки	Средняя квадратическая погрешность положения характерной точки (Mt), м	Описание обозначения точки на местности (при наличии)
	X	Y			
1	2	3	4	5	6
1415	458271.43	4217761.75	Геодезический метод	0.10	-
1419	458743.26	4218197.35	Геодезический метод	0.10	-
1420	458741.45	4218202.22	Геодезический метод	0.10	-
1421	458689.55	4218287.69	Геодезический метод	0.10	-
1422	458677.34	4218284.42	Геодезический метод	0.10	-
1423	458679.30	4218281.00	Геодезический метод	0.10	-
1424	458682.45	4218282.75	Геодезический метод	0.10	-
1425	458705.13	4218242.66	Геодезический метод	0.10	-
1426	458729.70	4218203.10	Геодезический метод	0.10	-
1427	458734.10	4218195.90	Геодезический метод	0.10	-
1428	458702.80	4218178.60	Геодезический метод	0.10	-
1429	458699.10	4218184.81	Геодезический метод	0.10	-
1430	458696.90	4218183.60	Геодезический метод	0.10	-
1431	458698.28	4218181.30	Геодезический метод	0.10	-
1432	458672.45	4218165.77	Геодезический метод	0.10	-
1433	458674.68	4218162.09	Геодезический метод	0.10	-
1434	458651.66	4218149.29	Геодезический метод	0.10	-
1435	458637.99	4218143.53	Геодезический метод	0.10	-
1436	458631.93	4218141.07	Геодезический метод	0.10	-
1437	458599.13	4218136.62	Геодезический метод	0.10	-
1438	458598.80	4218140.90	Геодезический метод	0.10	-
1439	458563.80	4218134.32	Геодезический метод	0.10	-
1440	458531.76	4218134.96	Геодезический метод	0.10	-
1441	458501.80	4218135.58	Геодезический метод	0.10	-
1442	458502.05	4218137.87	Геодезический метод	0.10	-

## 2. Сведения о характерных точках границ объекта

Обозначение характерных точек границ	Координаты, м		Метод определения координат характерной точки	Средняя квадратическая погрешность положения характерной точки (Mt), м	Описание обозначения точки на местности (при наличии)
	X	Y			
1	2	3	4	5	6
1443	458471.97	4218138.93	Геодезический метод	0.10	-
1444	458441.43	4218140.00	Геодезический метод	0.10	-
1445	458411.16	4218141.70	Геодезический метод	0.10	-
1446	458411.21	4218142.74	Геодезический метод	0.10	-
1447	458382.61	4218143.52	Геодезический метод	0.10	-
1448	458382.66	4218144.54	Геодезический метод	0.10	-
1449	458352.71	4218146.09	Геодезический метод	0.10	-
1450	458322.75	4218147.66	Геодезический метод	0.10	-
1451	458322.80	4218148.55	Геодезический метод	0.10	-
1452	458294.48	4218152.15	Геодезический метод	0.10	-
1453	458265.27	4218155.90	Геодезический метод	0.10	-
1454	458236.20	4218159.63	Геодезический метод	0.10	-
1455	458233.64	4218160.21	Геодезический метод	0.10	-
1456	458233.47	4218158.52	Геодезический метод	0.10	-
1457	458218.27	4218163.69	Геодезический метод	0.10	-
1458	458222.49	4218146.97	Геодезический метод	0.10	-
1459	458199.74	4218136.15	Геодезический метод	0.10	-
1460	458162.56	4218169.13	Геодезический метод	0.10	-
1461	458152.73	4218177.90	Геодезический метод	0.10	-
1462	458136.87	4218191.89	Геодезический метод	0.10	-
1463	458114.54	4218228.20	Геодезический метод	0.10	-
1464	458093.31	4218262.71	Геодезический метод	0.10	-
1465	458092.92	4218265.69	Геодезический метод	0.10	-
1466	458082.32	4218281.33	Геодезический метод	0.10	-
1467	458074.94	4218290.22	Геодезический метод	0.10	-

## 2. Сведения о характерных точках границ объекта

Обозначение характерных точек границ	Координаты, м		Метод определения координат характерной точки	Средняя квадратическая погрешность положения характерной точки (Mt), м	Описание обозначения точки на местности (при наличии)
	X	Y			
1	2	3	4	5	6
1468	458073.59	4218289.56	Геодезический метод	0.10	-
1469	458076.00	4218280.65	Геодезический метод	0.10	-
1470	458101.95	4218232.05	Геодезический метод	0.10	-
1471	458129.27	4218189.46	Геодезический метод	0.10	-
1472	458216.27	4218108.20	Геодезический метод	0.10	-
1473	458243.94	4218116.42	Геодезический метод	0.10	-
1474	458256.07	4218131.22	Геодезический метод	0.10	-
1475	458259.05	4218132.45	Геодезический метод	0.10	-
1476	458302.74	4218131.70	Геодезический метод	0.10	-
1477	458351.13	4218130.86	Геодезический метод	0.10	-
1478	458352.89	4218128.95	Геодезический метод	0.10	-
1479	458365.72	4218127.58	Геодезический метод	0.10	-
1480	458395.65	4218125.64	Геодезический метод	0.10	-
1481	458425.60	4218123.86	Геодезический метод	0.10	-
1482	458454.50	4218121.95	Геодезический метод	0.10	-
1483	458485.39	4218119.90	Геодезический метод	0.10	-
1484	458494.22	4218120.59	Геодезический метод	0.10	-
1485	458522.42	4218120.49	Геодезический метод	0.10	-
1486	458557.32	4218120.38	Геодезический метод	0.10	-
1487	458566.26	4218118.12	Геодезический метод	0.10	-
1488	458628.14	4218128.15	Геодезический метод	0.10	-
1489	458645.31	4218130.83	Геодезический метод	0.10	-
1490	458726.56	4218177.69	Геодезический метод	0.10	-
1419	458743.26	4218197.35	Геодезический метод	0.10	-
1491	459249.44	4218786.98	Геодезический метод	0.10	-

## 2. Сведения о характерных точках границ объекта

Обозначение характерных точек границ	Координаты, м		Метод определения координат характерной точки	Средняя квадратическая погрешность положения характерной точки (Mt), м	Описание обозначения точки на местности (при наличии)
	X	Y			
1	2	3	4	5	6
1492	459241.93	4218798.40	Геодезический метод	0.10	-
1493	459224.91	4218824.28	Геодезический метод	0.10	-
1494	459207.86	4218850.15	Геодезический метод	0.10	-
1495	459188.71	4218879.21	Геодезический метод	0.10	-
1496	459169.78	4218907.94	Геодезический метод	0.10	-
1497	459152.46	4218934.25	Геодезический метод	0.10	-
1498	459135.00	4218960.72	Геодезический метод	0.10	-
1499	459117.42	4218987.35	Геодезический метод	0.10	-
1500	459099.67	4219014.30	Геодезический метод	0.10	-
1501	459081.39	4219042.02	Геодезический метод	0.10	-
1502	459062.81	4219070.20	Геодезический метод	0.10	-
1503	459043.17	4219100.01	Геодезический метод	0.10	-
1504	459022.25	4219131.49	Геодезический метод	0.10	-
1505	459010.55	4219119.05	Геодезический метод	0.10	-
1506	459029.47	4219090.35	Геодезический метод	0.10	-
1507	459047.03	4219063.71	Геодезический метод	0.10	-
1508	459064.73	4219036.80	Геодезический метод	0.10	-
1509	459084.42	4219006.98	Геодезический метод	0.10	-
1510	459106.75	4218973.09	Геодезический метод	0.10	-
1511	459129.95	4218937.88	Геодезический метод	0.10	-
1512	459147.34	4218911.51	Геодезический метод	0.10	-
1513	459165.76	4218883.56	Геодезический метод	0.10	-
1514	459183.67	4218856.37	Геодезический метод	0.10	-
1515	459204.71	4218824.45	Геодезический метод	0.10	-
1516	459223.76	4218795.55	Геодезический метод	0.10	-

## 2. Сведения о характерных точках границ объекта

Обозначение характерных точек границ	Координаты, м		Метод определения координат характерной точки	Средняя квадратическая погрешность положения характерной точки (Mt), м	Описание обозначения точки на местности (при наличии)
	X	Y			
1	2	3	4	5	6
1517	459232.23	4218782.71	Геодезический метод	0.10	-
1491	459249.44	4218786.98	Геодезический метод	0.10	-
1518	458957.63	4216278.06	Геодезический метод	0.10	-
1519	458946.13	4216281.61	Геодезический метод	0.10	-
1520	458914.03	4216291.54	Геодезический метод	0.10	-
1521	458911.19	4216284.11	Геодезический метод	0.10	-
1522	458943.04	4216274.84	Геодезический метод	0.10	-
1523	458932.32	4216251.31	Геодезический метод	0.10	-
1524	458915.99	4216215.48	Геодезический метод	0.10	-
1525	458907.94	4216217.03	Геодезический метод	0.10	-
1526	458864.52	4216225.41	Геодезический метод	0.10	-
1527	458832.71	4216231.54	Геодезический метод	0.10	-
1528	458803.58	4216237.17	Геодезический метод	0.10	-
1529	458776.77	4216242.33	Геодезический метод	0.10	-
1530	458751.55	4216247.20	Геодезический метод	0.10	-
1531	458727.78	4216251.78	Геодезический метод	0.10	-
1532	458705.17	4216256.15	Геодезический метод	0.10	-
1533	458699.28	4216257.28	Геодезический метод	0.10	-
1534	458693.25	4216253.11	Геодезический метод	0.10	-
1535	458675.06	4216240.53	Геодезический метод	0.10	-
1536	458683.30	4216231.64	Геодезический метод	0.10	-
1537	458701.96	4216244.54	Геодезический метод	0.10	-
1538	458724.16	4216240.26	Геодезический метод	0.10	-
1539	458748.71	4216235.53	Геодезический метод	0.10	-
1540	458773.26	4216230.79	Геодезический метод	0.10	-



## 2. Сведения о характерных точках границ объекта

Обозначение характерных точек границ	Координаты, м		Метод определения координат характерной точки	Средняя квадратическая погрешность положения характерной точки (Mt), м	Описание обозначения точки на местности (при наличии)
	X	Y			
1	2	3	4	5	6
1541	458797.80	4216226.06	Геодезический метод	0.10	-
1542	458822.35	4216221.32	Геодезический метод	0.10	-
1543	458846.90	4216216.59	Геодезический метод	0.10	-
1544	458871.45	4216211.85	Геодезический метод	0.10	-
1545	458920.97	4216202.30	Геодезический метод	0.10	-
1546	458939.57	4216189.24	Геодезический метод	0.10	-
1547	458946.24	4216189.43	Геодезический метод	0.10	-
1548	458924.32	4216204.83	Геодезический метод	0.10	-
1549	458943.21	4216246.27	Геодезический метод	0.10	-
1518	458957.63	4216278.06	Геодезический метод	0.10	-
1550	459093.00	4216863.00	Геодезический метод	0.10	-
1551	459070.00	4216900.00	Геодезический метод	0.10	-
1552	459069.54	4216892.29	Геодезический метод	0.10	-
1553	459080.87	4216871.70	Геодезический метод	0.10	-
1554	459091.66	4216861.06	Геодезический метод	0.10	-
1550	459093.00	4216863.00	Геодезический метод	0.10	-
1555	458210.52	4217028.05	Геодезический метод	0.10	-
1556	458198.32	4217033.92	Геодезический метод	0.10	-
1557	458198.95	4217035.97	Геодезический метод	0.10	-
1558	458180.64	4217034.56	Геодезический метод	0.10	-
1559	458208.73	4217023.39	Геодезический метод	0.10	-
1555	458210.52	4217028.05	Геодезический метод	0.10	-
1560	458924.69	4216558.18	Геодезический метод	0.10	-
1561	458923.80	4216562.16	Геодезический метод	0.10	-
1562	458904.20	4216553.69	Геодезический метод	0.10	-

2. Сведения о характерных точках границ объекта					
Обозначение характерных точек границ	Координаты, м		Метод определения координат характерной точки	Средняя квадратическая погрешность положения характерной точки (Mt), м	Описание обозначения точки на местности (при наличии)
	X	Y			
1	2	3	4	5	6
1563	458906.75	4216550.44	Геодезический метод	0.10	-
1560	458924.69	4216558.18	Геодезический метод	0.10	-

3. Сведения о характерных точках части (частей) границы объекта					
Обозначение характерных точек части границы	Координаты, м		Метод определения координат характерной точки	Средняя квадратическая погрешность положения характерной точки (Mt), м	Описание обозначения точки на местности (при наличии)
	X	Y			
1	2	3	4	5	6
-	-	-	-	-	-

--	--	--	--	--	--



**ТЕКСТОВОЕ ОПИСАНИЕ**  
**местоположения границ населенных пунктов, территориальных зон**

Прохождение границы		Описание прохождения границы
от точки	до точки	
1	2	3
-	-	-

## ГРАФИЧЕСКОЕ ОПИСАНИЕ

местоположения границ населенных пунктов, территориальных зон, особо охраняемых природных территорий, зон с особыми условиями использования территории

### Зона уличной и дорожной сети (УДС-НК)

(наименование объекта, местоположение границ которого описано (далее - объект))

#### Раздел 1

#### Сведения об объекте

№ п/п	Характеристики объекта	Описание характеристик
1	2	3
1.	Местоположение объекта	Новосибирская область, район Искитимский, сельсовет Морозовский
2.	Площадь объекта +/- величина погрешности определения площади (Р +/- Дельта Р)	79090 +/- 98 м <sup>2</sup>
3.	Иные характеристики объекта	Основные виды РИ (Код вида РИ): Размещение автомобильных дорог (7.2.1) Обслуживание перевозок пассажиров (7.2.2) Стоянки транспорта общего пользования (7.2.3) Трубопроводный транспорт (7.5) Внеуличный транспорт (7.6) Земельные участки (территории) общего пользования (12.0) Улично-дорожная сеть (12.0.1) Благоустройство территории (12.0.2) Условно разрешенные виды РИ (Код вида РИ): Хранение автотранспорта (2.7.1) Вспомогательные виды РИ (Код вида РИ): Коммунальное обслуживание (3.1) Предоставление коммунальных услуг (3.1.1) Административные здания организаций, обеспечивающих предоставление коммунальных услуг (3.1.2)

**Раздел 2****Сведения о местоположении границ объекта**

1. Система координат МСК НСО, зона 4

2. Сведения о характерных точках границ объекта

Обозначение характерных точек границ	Координаты, м		Метод определения координат характерной точки	Средняя квадратическая погрешность положения характерной точки (Mt), м	Описание обозначения точки на местности (при наличии)
	X	Y			
1	2	3	4	5	6
1	464094.02	4228149.56	Геодезический метод	0.10	-
2	464088.78	4228161.12	Геодезический метод	0.10	-
3	464070.20	4228149.29	Геодезический метод	0.10	-
4	464054.05	4228137.03	Геодезический метод	0.10	-
5	464028.53	4228120.07	Геодезический метод	0.10	-
6	464032.45	4228114.20	Геодезический метод	0.10	-
7	464001.81	4228102.32	Геодезический метод	0.10	-
8	463979.99	4228087.84	Геодезический метод	0.10	-
9	463950.66	4228074.49	Геодезический метод	0.10	-
10	463901.41	4228060.88	Геодезический метод	0.10	-
11	463867.90	4228075.78	Геодезический метод	0.10	-
12	463831.08	4228098.39	Геодезический метод	0.10	-
13	463811.59	4228112.41	Геодезический метод	0.10	-
14	463802.94	4228118.64	Геодезический метод	0.10	-
15	463790.45	4228127.62	Геодезический метод	0.10	-
16	463783.30	4228139.60	Геодезический метод	0.10	-
17	463782.89	4228140.55	Геодезический метод	0.10	-
18	463778.75	4228150.05	Геодезический метод	0.10	-
19	463792.58	4228188.00	Геодезический метод	0.10	-
20	463817.69	4228206.75	Геодезический метод	0.10	-
21	463853.82	4228212.54	Геодезический метод	0.10	-
22	463865.49	4228220.77	Геодезический метод	0.10	-

2. Сведения о характерных точках границ объекта					
Обозначение характерных точек границ	Координаты, м		Метод определения координат характерной точки	Средняя квадратическая погрешность положения характерной точки (Mt), м	Описание обозначения точки на местности (при наличии)
	X	Y			
1	2	3	4	5	6
23	463872.02	4228237.64	Геодезический метод	0.10	-
24	463878.10	4228297.13	Геодезический метод	0.10	-
25	463865.01	4228329.84	Геодезический метод	0.10	-
26	463839.49	4228365.26	Геодезический метод	0.10	-
27	463862.31	4228374.01	Геодезический метод	0.10	-
28	463906.72	4228376.05	Геодезический метод	0.10	-
29	463922.62	4228379.12	Геодезический метод	0.10	-
30	463937.35	4228384.84	Геодезический метод	0.10	-
31	463971.09	4228398.12	Геодезический метод	0.10	-
32	463993.04	4228401.73	Геодезический метод	0.10	-
33	464007.03	4228405.43	Геодезический метод	0.10	-
34	464050.24	4228413.03	Геодезический метод	0.10	-
35	464083.51	4228421.58	Геодезический метод	0.10	-
36	464081.49	4228429.80	Геодезический метод	0.10	-
37	464026.85	4228419.15	Геодезический метод	0.10	-
38	464008.54	4228419.05	Геодезический метод	0.10	-
39	463991.63	4228418.79	Геодезический метод	0.10	-
40	463967.93	4228414.09	Геодезический метод	0.10	-
41	463944.48	4228403.83	Геодезический метод	0.10	-
42	463917.56	4228394.45	Геодезический метод	0.10	-
43	463893.35	4228392.94	Геодезический метод	0.10	-
44	463879.48	4228392.84	Геодезический метод	0.10	-
45	463838.01	4228374.86	Геодезический метод	0.10	-
46	463797.09	4228411.34	Геодезический метод	0.10	-
47	463827.16	4228444.41	Геодезический метод	0.10	-

2. Сведения о характерных точках границ объекта					
Обозначение характерных точек границ	Координаты, м		Метод определения координат характерной точки	Средняя квадратическая погрешность положения характерной точки (Mt), м	Описание обозначения точки на местности (при наличии)
	X	Y			
1	2	3	4	5	6
48	463840.75	4228461.72	Геодезический метод	0.10	-
49	463866.92	4228494.87	Геодезический метод	0.10	-
50	463881.99	4228519.01	Геодезический метод	0.10	-
51	463887.22	4228527.35	Геодезический метод	0.10	-
52	463878.40	4228533.51	Геодезический метод	0.10	-
53	463873.91	4228526.84	Геодезический метод	0.10	-
54	463870.31	4228516.62	Геодезический метод	0.10	-
55	463862.73	4228498.94	Геодезический метод	0.10	-
56	463856.47	4228491.26	Геодезический метод	0.10	-
57	463835.03	4228469.20	Геодезический метод	0.10	-
58	463799.41	4228428.49	Геодезический метод	0.10	-
59	463794.92	4228431.35	Геодезический метод	0.10	-
60	463785.53	4228421.86	Геодезический метод	0.10	-
61	463739.61	4228454.15	Геодезический метод	0.10	-
62	463726.09	4228460.41	Геодезический метод	0.10	-
63	463718.91	4228448.99	Геодезический метод	0.10	-
64	463703.64	4228454.73	Геодезический метод	0.10	-
65	463681.84	4228470.24	Геодезический метод	0.10	-
66	463637.63	4228496.36	Геодезический метод	0.10	-
67	463606.24	4228510.17	Геодезический метод	0.10	-
68	463582.32	4228519.36	Геодезический метод	0.10	-
69	463514.11	4228539.38	Геодезический метод	0.10	-
70	463481.56	4228550.36	Геодезический метод	0.10	-
71	463445.18	4228567.38	Геодезический метод	0.10	-
72	463409.12	4228584.65	Геодезический метод	0.10	-



2. Сведения о характерных точках границ объекта					
Обозначение характерных точек границ	Координаты, м		Метод определения координат характерной точки	Средняя квадратическая погрешность положения характерной точки (Mt), м	Описание обозначения точки на местности (при наличии)
	X	Y			
1	2	3	4	5	6
73	463350.90	4228627.82	Геодезический метод	0.10	-
74	463327.61	4228646.64	Геодезический метод	0.10	-
75	463299.09	4228682.40	Геодезический метод	0.10	-
76	463280.13	4228713.75	Геодезический метод	0.10	-
77	463224.93	4228770.55	Геодезический метод	0.10	-
78	463200.83	4228789.31	Геодезический метод	0.10	-
79	463192.89	4228795.49	Геодезический метод	0.10	-
80	463148.97	4228732.06	Геодезический метод	0.10	-
81	463145.44	4228719.41	Геодезический метод	0.10	-
82	463135.26	4228683.01	Геодезический метод	0.10	-
83	463132.71	4228656.23	Геодезический метод	0.10	-
84	463146.32	4228641.10	Геодезический метод	0.10	-
85	463150.17	4228679.58	Геодезический метод	0.10	-
86	463163.27	4228725.62	Геодезический метод	0.10	-
87	463193.20	4228769.57	Геодезический метод	0.10	-
88	463200.38	4228770.67	Геодезический метод	0.10	-
89	463214.91	4228759.35	Геодезический метод	0.10	-
90	463232.02	4228742.35	Геодезический метод	0.10	-
91	463247.32	4228724.03	Геодезический метод	0.10	-
92	463236.95	4228712.71	Геодезический метод	0.10	-
93	463221.88	4228696.61	Геодезический метод	0.10	-
94	463200.84	4228669.87	Геодезический метод	0.10	-
95	463177.76	4228630.06	Геодезический метод	0.10	-
96	463175.14	4228625.54	Геодезический метод	0.10	-
97	463177.48	4228624.40	Геодезический метод	0.10	-

2. Сведения о характерных точках границ объекта					
Обозначение характерных точек границ	Координаты, м		Метод определения координат характерной точки	Средняя квадратическая погрешность положения характерной точки (Mt), м	Описание обозначения точки на местности (при наличии)
	X	Y			
1	2	3	4	5	6
98	463185.88	4228621.52	Геодезический метод	0.10	-
99	463199.22	4228648.19	Геодезический метод	0.10	-
100	463220.06	4228681.16	Геодезический метод	0.10	-
101	463231.00	4228688.79	Геодезический метод	0.10	-
102	463239.17	4228697.59	Геодезический метод	0.10	-
103	463256.07	4228715.82	Геодезический метод	0.10	-
104	463267.08	4228702.20	Геодезический метод	0.10	-
105	463315.58	4228642.22	Геодезический метод	0.10	-
106	463325.65	4228632.10	Геодезический метод	0.10	-
107	463331.92	4228625.30	Геодезический метод	0.10	-
108	463336.81	4228621.47	Геодезический метод	0.10	-
109	463342.96	4228628.97	Геодезический метод	0.10	-
110	463350.42	4228622.87	Геодезический метод	0.10	-
111	463346.69	4228618.78	Геодезический метод	0.10	-
112	463352.17	4228613.82	Геодезический метод	0.10	-
113	463353.82	4228606.80	Геодезический метод	0.10	-
114	463382.61	4228587.79	Геодезический метод	0.10	-
115	463402.88	4228573.32	Геодезический метод	0.10	-
116	463353.72	4228484.93	Геодезический метод	0.10	-
117	463369.72	4228485.74	Геодезический метод	0.10	-
118	463410.51	4228571.20	Геодезический метод	0.10	-
119	463439.41	4228558.86	Геодезический метод	0.10	-
120	463470.79	4228544.73	Геодезический метод	0.10	-
121	463504.72	4228531.62	Геодезический метод	0.10	-
122	463541.10	4228518.96	Геодезический метод	0.10	-

2. Сведения о характерных точках границ объекта					
Обозначение характерных точек границ	Координаты, м		Метод определения координат характерной точки	Средняя квадратическая погрешность положения характерной точки (Mt), м	Описание обозначения точки на местности (при наличии)
	X	Y			
1	2	3	4	5	6
123	463575.74	4228509.42	Геодезический метод	0.10	-
124	463610.55	4228496.85	Геодезический метод	0.10	-
125	463612.21	4228502.50	Геодезический метод	0.10	-
126	463629.39	4228496.17	Геодезический метод	0.10	-
127	463643.97	4228484.25	Геодезический метод	0.10	-
128	463692.21	4228454.57	Геодезический метод	0.10	-
129	463689.35	4228445.07	Геодезический метод	0.10	-
130	463678.22	4228437.00	Геодезический метод	0.10	-
131	463627.11	4228412.42	Геодезический метод	0.10	-
132	463573.72	4228369.74	Геодезический метод	0.10	-
133	463586.68	4228352.04	Геодезический метод	0.10	-
134	463588.49	4228349.58	Геодезический метод	0.10	-
135	463592.41	4228350.36	Геодезический метод	0.10	-
136	463623.76	4228345.66	Геодезический метод	0.10	-
137	463691.34	4228323.28	Геодезический метод	0.10	-
138	463713.45	4228309.33	Геодезический метод	0.10	-
139	463747.18	4228290.46	Геодезический метод	0.10	-
140	463744.23	4228285.16	Геодезический метод	0.10	-
141	463759.31	4228273.84	Геодезический метод	0.10	-
142	463730.71	4228236.70	Геодезический метод	0.10	-
143	463722.16	4228225.60	Геодезический метод	0.10	-
144	463714.28	4228233.73	Геодезический метод	0.10	-
145	463614.60	4228313.95	Геодезический метод	0.10	-
146	463599.22	4228300.32	Геодезический метод	0.10	-
147	463707.68	4228224.58	Геодезический метод	0.10	-

2. Сведения о характерных точках границ объекта					
Обозначение характерных точек границ	Координаты, м		Метод определения координат характерной точки	Средняя квадратическая погрешность положения характерной точки (Mt), м	Описание обозначения точки на местности (при наличии)
	X	Y			
1	2	3	4	5	6
148	463749.25	4228180.59	Геодезический метод	0.10	-
149	463786.96	4228121.30	Геодезический метод	0.10	-
150	463801.18	4228110.93	Геодезический метод	0.10	-
151	463810.61	4228104.29	Геодезический метод	0.10	-
152	463842.43	4228081.39	Геодезический метод	0.10	-
153	463821.48	4228055.85	Геодезический метод	0.10	-
154	463799.37	4228020.00	Геодезический метод	0.10	-
155	463772.01	4227978.56	Геодезический метод	0.10	-
156	463758.01	4227958.22	Геодезический метод	0.10	-
157	463734.97	4227941.23	Геодезический метод	0.10	-
158	463715.24	4227944.04	Геодезический метод	0.10	-
159	463712.02	4227942.14	Геодезический метод	0.10	-
160	463707.08	4227947.95	Геодезический метод	0.10	-
161	463702.26	4227945.60	Геодезический метод	0.10	-
162	463688.80	4227946.14	Геодезический метод	0.10	-
163	463672.11	4227947.12	Геодезический метод	0.10	-
164	463648.73	4227941.77	Геодезический метод	0.10	-
165	463597.73	4227933.11	Геодезический метод	0.10	-
166	463600.23	4227918.32	Геодезический метод	0.10	-
167	463625.51	4227922.44	Геодезический метод	0.10	-
168	463651.23	4227926.97	Геодезический метод	0.10	-
169	463673.94	4227932.15	Геодезический метод	0.10	-
170	463723.75	4227930.82	Геодезический метод	0.10	-
171	463754.81	4227930.08	Геодезический метод	0.10	-
172	463761.65	4227920.92	Геодезический метод	0.10	-

2. Сведения о характерных точках границ объекта					
Обозначение характерных точек границ	Координаты, м		Метод определения координат характерной точки	Средняя квадратическая погрешность положения характерной точки (Mt), м	Описание обозначения точки на местности (при наличии)
	X	Y			
1	2	3	4	5	6
173	463750.50	4227872.51	Геодезический метод	0.10	-
174	463696.71	4227836.09	Геодезический метод	0.10	-
175	463666.65	4227815.74	Геодезический метод	0.10	-
176	463648.01	4227798.88	Геодезический метод	0.10	-
177	463638.09	4227789.75	Геодезический метод	0.10	-
178	463599.61	4227756.01	Геодезический метод	0.10	-
179	463577.87	4227735.42	Геодезический метод	0.10	-
180	463579.32	4227733.75	Геодезический метод	0.10	-
181	463575.94	4227730.23	Геодезический метод	0.10	-
182	463604.85	4227697.70	Геодезический метод	0.10	-
183	463638.73	4227659.60	Геодезический метод	0.10	-
184	463638.38	4227652.65	Геодезический метод	0.10	-
185	463634.39	4227647.63	Геодезический метод	0.10	-
186	463634.14	4227646.73	Геодезический метод	0.10	-
187	463629.74	4227631.02	Геодезический метод	0.10	-
188	463632.07	4227626.27	Геодезический метод	0.10	-
189	463632.52	4227625.35	Геодезический метод	0.10	-
190	463638.62	4227626.12	Геодезический метод	0.10	-
191	463638.68	4227627.14	Геодезический метод	0.10	-
192	463639.02	4227633.10	Геодезический метод	0.10	-
193	463645.39	4227642.43	Геодезический метод	0.10	-
194	463652.63	4227648.19	Геодезический метод	0.10	-
195	463667.77	4227660.24	Геодезический метод	0.10	-
196	463686.69	4227692.84	Геодезический метод	0.10	-
197	463698.71	4227723.70	Геодезический метод	0.10	-

2. Сведения о характерных точках границ объекта					
Обозначение характерных точек границ	Координаты, м		Метод определения координат характерной точки	Средняя квадратическая погрешность положения характерной точки (Mt), м	Описание обозначения точки на местности (при наличии)
	X	Y			
1	2	3	4	5	6
198	463701.26	4227743.85	Геодезический метод	0.10	-
199	463701.68	4227760.50	Геодезический метод	0.10	-
200	463699.63	4227786.40	Геодезический метод	0.10	-
201	463699.13	4227793.10	Геодезический метод	0.10	-
202	463700.96	4227806.02	Геодезический метод	0.10	-
203	463710.71	4227822.24	Геодезический метод	0.10	-
204	463709.17	4227826.61	Геодезический метод	0.10	-
205	463719.14	4227833.42	Геодезический метод	0.10	-
206	463719.37	4227834.31	Геодезический метод	0.10	-
207	463745.41	4227851.86	Геодезический метод	0.10	-
208	463747.05	4227850.86	Геодезический метод	0.10	-
209	463748.59	4227848.96	Геодезический метод	0.10	-
210	463758.50	4227857.27	Геодезический метод	0.10	-
211	463786.32	4227870.51	Геодезический метод	0.10	-
212	463781.97	4227877.48	Геодезический метод	0.10	-
213	463796.75	4227883.60	Геодезический метод	0.10	-
214	463800.73	4227879.80	Геодезический метод	0.10	-
215	463804.80	4227882.20	Геодезический метод	0.10	-
216	463804.75	4227885.14	Геодезический метод	0.10	-
217	463812.33	4227889.37	Геодезический метод	0.10	-
218	463815.22	4227884.39	Геодезический метод	0.10	-
219	463842.62	4227898.91	Геодезический метод	0.10	-
220	463854.25	4227883.30	Геодезический метод	0.10	-
221	463905.40	4227806.86	Геодезический метод	0.10	-
222	463909.05	4227809.35	Геодезический метод	0.10	-

2. Сведения о характерных точках границ объекта					
Обозначение характерных точек границ	Координаты, м		Метод определения координат характерной точки	Средняя квадратическая погрешность положения характерной точки (Mt), м	Описание обозначения точки на местности (при наличии)
	X	Y			
1	2	3	4	5	6
223	463914.85	4227817.64	Геодезический метод	0.10	-
224	463900.21	4227840.46	Геодезический метод	0.10	-
225	463877.10	4227865.03	Геодезический метод	0.10	-
226	463868.19	4227881.44	Геодезический метод	0.10	-
227	463862.89	4227889.90	Геодезический метод	0.10	-
228	463894.94	4227913.68	Геодезический метод	0.10	-
229	463918.24	4227930.62	Геодезический метод	0.10	-
230	463922.52	4227925.43	Геодезический метод	0.10	-
231	463927.40	4227927.96	Геодезический метод	0.10	-
232	463942.95	4227941.77	Геодезический метод	0.10	-
233	463945.90	4227947.20	Геодезический метод	0.10	-
234	463927.77	4227969.10	Геодезический метод	0.10	-
235	463923.46	4227981.17	Геодезический метод	0.10	-
236	463951.14	4228005.40	Геодезический метод	0.10	-
237	463954.25	4228008.37	Геодезический метод	0.10	-
238	463959.06	4228019.62	Геодезический метод	0.10	-
239	463972.30	4228033.38	Геодезический метод	0.10	-
240	463969.97	4228036.70	Геодезический метод	0.10	-
241	463985.30	4228052.24	Геодезический метод	0.10	-
242	463990.75	4228057.40	Геодезический метод	0.10	-
243	463978.80	4228069.95	Геодезический метод	0.10	-
244	464007.94	4228087.81	Геодезический метод	0.10	-
245	464012.73	4228082.38	Геодезический метод	0.10	-
246	464016.98	4228086.16	Геодезический метод	0.10	-
247	464037.80	4228107.71	Геодезический метод	0.10	-

2. Сведения о характерных точках границ объекта					
Обозначение характерных точек границ	Координаты, м		Метод определения координат характерной точки	Средняя квадратическая погрешность положения характерной точки (Mt), м	Описание обозначения точки на местности (при наличии)
	X	Y			
1	2	3	4	5	6
248	464045.34	4228115.35	Геодезический метод	0.10	-
249	464052.61	4228121.62	Геодезический метод	0.10	-
1	464094.02	4228149.56	Геодезический метод	0.10	-
250	463862.39	4228302.93	Геодезический метод	0.10	-
251	463861.04	4228308.05	Геодезический метод	0.10	-
252	463852.24	4228321.19	Геодезический метод	0.10	-
253	463852.48	4228321.40	Геодезический метод	0.10	-
254	463833.22	4228345.51	Геодезический метод	0.10	-
255	463805.28	4228375.49	Геодезический метод	0.10	-
256	463776.65	4228410.04	Геодезический метод	0.10	-
257	463766.43	4228418.92	Геодезический метод	0.10	-
258	463745.56	4228426.23	Геодезический метод	0.10	-
259	463712.57	4228441.29	Геодезический метод	0.10	-
260	463708.58	4228438.70	Геодезический метод	0.10	-
261	463662.86	4228408.06	Геодезический метод	0.10	-
262	463633.53	4228386.66	Геодезический метод	0.10	-
263	463590.59	4228360.47	Геодезический метод	0.10	-
264	463594.92	4228359.56	Геодезический метод	0.10	-
265	463632.62	4228355.66	Геодезический метод	0.10	-
266	463709.42	4228331.23	Геодезический метод	0.10	-
267	463737.01	4228308.94	Геодезический метод	0.10	-
268	463740.82	4228313.96	Геодезический метод	0.10	-
269	463766.95	4228291.86	Геодезический метод	0.10	-
270	463777.27	4228282.82	Геодезический метод	0.10	-
271	463790.22	4228274.40	Геодезический метод	0.10	-



2. Сведения о характерных точках границ объекта					
Обозначение характерных точек границ	Координаты, м		Метод определения координат характерной точки	Средняя квадратическая погрешность положения характерной точки (Mt), м	Описание обозначения точки на местности (при наличии)
	X	Y			
1	2	3	4	5	6
272	463793.55	4228273.72	Геодезический метод	0.10	-
273	463789.53	4228270.46	Геодезический метод	0.10	-
274	463837.99	4228225.39	Геодезический метод	0.10	-
275	463841.21	4228222.58	Геодезический метод	0.10	-
276	463851.01	4228223.55	Геодезический метод	0.10	-
277	463857.27	4228227.83	Геодезический метод	0.10	-
278	463857.45	4228231.66	Геодезический метод	0.10	-
279	463858.50	4228241.66	Геодезический метод	0.10	-
250	463862.39	4228302.93	Геодезический метод	0.10	-
280	463920.71	4227938.40	Геодезический метод	0.10	-
281	463912.12	4227970.55	Геодезический метод	0.10	-
282	463896.59	4228017.67	Геодезический метод	0.10	-
283	463876.16	4228042.05	Геодезический метод	0.10	-
284	463858.82	4228037.84	Геодезический метод	0.10	-
285	463817.42	4228018.16	Геодезический метод	0.10	-
286	463804.25	4228004.24	Геодезический метод	0.10	-
287	463786.15	4227973.18	Геодезический метод	0.10	-
288	463773.98	4227934.48	Геодезический метод	0.10	-
289	463773.80	4227911.76	Геодезический метод	0.10	-
290	463790.95	4227894.15	Геодезический метод	0.10	-
291	463801.87	4227889.49	Геодезический метод	0.10	-
292	463838.27	4227906.19	Геодезический метод	0.10	-
293	463859.74	4227910.12	Геодезический метод	0.10	-
294	463870.17	4227916.71	Геодезический метод	0.10	-
295	463895.94	4227923.05	Геодезический метод	0.10	-

2. Сведения о характерных точках границ объекта					
Обозначение характерных точек границ	Координаты, м		Метод определения координат характерной точки	Средняя квадратическая погрешность положения характерной точки (Mt), м	Описание обозначения точки на местности (при наличии)
	X	Y			
1	2	3	4	5	6
280	463920.71	4227938.40	Геодезический метод	0.10	-
296	463691.40	4227763.84	Геодезический метод	0.10	-
297	463685.33	4227795.03	Геодезический метод	0.10	-
298	463681.98	4227803.73	Геодезический метод	0.10	-
299	463667.32	4227793.31	Геодезический метод	0.10	-
300	463642.67	4227775.13	Геодезический метод	0.10	-
301	463629.01	4227764.70	Геодезический метод	0.10	-
302	463598.07	4227733.63	Геодезический метод	0.10	-
303	463594.92	4227726.94	Геодезический метод	0.10	-
304	463656.34	4227658.56	Геодезический метод	0.10	-
305	463686.62	4227705.37	Геодезический метод	0.10	-
306	463682.36	4227708.98	Геодезический метод	0.10	-
307	463684.90	4227713.22	Геодезический метод	0.10	-
308	463691.19	4227740.34	Геодезический метод	0.10	-
296	463691.40	4227763.84	Геодезический метод	0.10	-
309	463820.65	4228226.42	Геодезический метод	0.10	-
310	463792.81	4228252.21	Геодезический метод	0.10	-
311	463771.93	4228272.21	Геодезический метод	0.10	-
312	463737.77	4228231.44	Геодезический метод	0.10	-
313	463729.00	4228218.55	Геодезический метод	0.10	-
314	463749.42	4228197.50	Геодезический метод	0.10	-
315	463769.61	4228168.80	Геодезический метод	0.10	-
316	463770.00	4228169.52	Геодезический метод	0.10	-
317	463783.87	4228196.64	Геодезический метод	0.10	-
309	463820.65	4228226.42	Геодезический метод	0.10	-

2. Сведения о характерных точках границ объекта					
Обозначение характерных точек границ	Координаты, м		Метод определения координат характерной точки	Средняя квадратическая погрешность положения характерной точки (Mt), м	Описание обозначения точки на местности (при наличии)
	X	Y			
1	2	3	4	5	6
318	463970.79	4228059.44	Геодезический метод	0.10	-
319	463964.37	4228070.49	Геодезический метод	0.10	-
320	463950.84	4228064.92	Геодезический метод	0.10	-
321	463929.12	4228052.15	Геодезический метод	0.10	-
322	463914.93	4228036.02	Геодезический метод	0.10	-
323	463909.99	4228031.02	Геодезический метод	0.10	-
324	463913.79	4228022.26	Геодезический метод	0.10	-
325	463915.07	4228020.48	Геодезический метод	0.10	-
326	463917.59	4228021.67	Геодезический метод	0.10	-
327	463919.58	4228019.70	Геодезический метод	0.10	-
328	463926.96	4228012.91	Геодезический метод	0.10	-
329	463928.86	4228013.11	Геодезический метод	0.10	-
330	463937.13	4228021.65	Геодезический метод	0.10	-
331	463936.23	4228022.72	Геодезический метод	0.10	-
332	463939.43	4228025.59	Геодезический метод	0.10	-
333	463943.65	4228033.97	Геодезический метод	0.10	-
334	463963.13	4228049.56	Геодезический метод	0.10	-
335	463960.30	4228053.09	Геодезический метод	0.10	-
318	463970.79	4228059.44	Геодезический метод	0.10	-
336	465331.10	4228641.22	Геодезический метод	0.10	-
337	465282.52	4228669.20	Геодезический метод	0.10	-
338	465271.79	4228668.10	Геодезический метод	0.10	-
339	465270.21	4228668.57	Геодезический метод	0.10	-
340	465212.86	4228688.36	Геодезический метод	0.10	-
341	465201.78	4228692.20	Геодезический метод	0.10	-

2. Сведения о характерных точках границ объекта					
Обозначение характерных точек границ	Координаты, м		Метод определения координат характерной точки	Средняя квадратическая погрешность положения характерной точки (Mt), м	Описание обозначения точки на местности (при наличии)
	X	Y			
1	2	3	4	5	6
342	465144.02	4228708.45	Геодезический метод	0.10	-
343	465042.41	4228729.31	Геодезический метод	0.10	-
344	465025.06	4228731.95	Геодезический метод	0.10	-
345	465003.23	4228728.51	Геодезический метод	0.10	-
346	464983.47	4228719.87	Геодезический метод	0.10	-
347	464969.06	4228711.58	Геодезический метод	0.10	-
348	464929.05	4228713.91	Геодезический метод	0.10	-
349	464909.00	4228715.08	Геодезический метод	0.10	-
350	464904.76	4228713.99	Геодезический метод	0.10	-
351	464895.14	4228707.45	Геодезический метод	0.10	-
352	464910.49	4228701.35	Геодезический метод	0.10	-
353	464930.65	4228703.32	Геодезический метод	0.10	-
354	464936.42	4228688.73	Геодезический метод	0.10	-
355	464954.40	4228691.22	Геодезический метод	0.10	-
356	464972.58	4228693.56	Геодезический метод	0.10	-
357	464976.45	4228696.23	Геодезический метод	0.10	-
358	464979.90	4228701.12	Геодезический метод	0.10	-
359	464984.61	4228703.96	Геодезический метод	0.10	-
360	464995.14	4228710.14	Геодезический метод	0.10	-
361	465009.32	4228715.44	Геодезический метод	0.10	-
362	465024.20	4228717.78	Геодезический метод	0.10	-
363	465027.27	4228716.95	Геодезический метод	0.10	-
364	465080.18	4228703.39	Геодезический метод	0.10	-
365	465112.10	4228695.53	Геодезический метод	0.10	-
366	465160.31	4228681.19	Геодезический метод	0.10	-

2. Сведения о характерных точках границ объекта					
Обозначение характерных точек границ	Координаты, м		Метод определения координат характерной точки	Средняя квадратическая погрешность положения характерной точки (Mt), м	Описание обозначения точки на местности (при наличии)
	X	Y			
1	2	3	4	5	6
367	465231.72	4228661.54	Геодезический метод	0.10	-
368	465253.25	4228655.83	Геодезический метод	0.10	-
369	465278.68	4228645.74	Геодезический метод	0.10	-
370	465322.83	4228628.35	Геодезический метод	0.10	-
336	465331.10	4228641.22	Геодезический метод	0.10	-
371	464789.96	4228642.99	Геодезический метод	0.10	-
372	464786.76	4228648.50	Геодезический метод	0.10	-
373	464786.57	4228649.31	Геодезический метод	0.10	-
374	464767.76	4228639.78	Геодезический метод	0.10	-
375	464746.92	4228623.16	Геодезический метод	0.10	-
376	464720.46	4228598.00	Геодезический метод	0.10	-
377	464705.61	4228583.86	Геодезический метод	0.10	-
378	464684.41	4228569.81	Геодезический метод	0.10	-
379	464680.61	4228564.65	Геодезический метод	0.10	-
380	464635.91	4228532.06	Геодезический метод	0.10	-
381	464604.55	4228513.34	Геодезический метод	0.10	-
382	464567.49	4228501.03	Геодезический метод	0.10	-
383	464546.16	4228496.71	Геодезический метод	0.10	-
384	464515.95	4228487.03	Геодезический метод	0.10	-
385	464443.77	4228451.75	Геодезический метод	0.10	-
386	464421.26	4228440.90	Геодезический метод	0.10	-
387	464350.42	4228372.69	Геодезический метод	0.10	-
388	464323.51	4228344.79	Геодезический метод	0.10	-
389	464328.64	4228335.20	Геодезический метод	0.10	-
390	464349.94	4228358.34	Геодезический метод	0.10	-

2. Сведения о характерных точках границ объекта					
Обозначение характерных точек границ	Координаты, м		Метод определения координат характерной точки	Средняя квадратическая погрешность положения характерной точки (Mt), м	Описание обозначения точки на местности (при наличии)
	X	Y			
1	2	3	4	5	6
391	464374.28	4228381.04	Геодезический метод	0.10	-
392	464419.00	4228419.85	Геодезический метод	0.10	-
393	464436.60	4228431.77	Геодезический метод	0.10	-
394	464479.72	4228453.45	Геодезический метод	0.10	-
395	464525.80	4228470.74	Геодезический метод	0.10	-
396	464613.76	4228503.69	Геодезический метод	0.10	-
397	464624.47	4228510.02	Геодезический метод	0.10	-
398	464644.87	4228522.53	Геодезический метод	0.10	-
399	464664.22	4228537.14	Геодезический метод	0.10	-
400	464690.02	4228556.25	Геодезический метод	0.10	-
401	464696.52	4228561.93	Геодезический метод	0.10	-
402	464698.44	4228559.43	Геодезический метод	0.10	-
403	464713.81	4228574.14	Геодезический метод	0.10	-
404	464715.58	4228575.60	Геодезический метод	0.10	-
405	464716.44	4228576.39	Геодезический метод	0.10	-
406	464717.21	4228575.98	Геодезический метод	0.10	-
407	464735.09	4228592.20	Геодезический метод	0.10	-
408	464757.29	4228616.86	Геодезический метод	0.10	-
409	464774.49	4228629.64	Геодезический метод	0.10	-
371	464789.96	4228642.99	Геодезический метод	0.10	-
410	464264.10	4228283.63	Геодезический метод	0.10	-
411	464258.68	4228289.20	Геодезический метод	0.10	-
412	464218.16	4228251.48	Геодезический метод	0.10	-
413	464186.68	4228229.92	Геодезический метод	0.10	-
414	464129.98	4228188.01	Геодезический метод	0.10	-

2. Сведения о характерных точках границ объекта					
Обозначение характерных точек границ	Координаты, м		Метод определения координат характерной точки	Средняя квадратическая погрешность положения характерной точки (Mt), м	Описание обозначения точки на местности (при наличии)
	X	Y			
1	2	3	4	5	6
415	464110.41	4228179.75	Геодезический метод	0.10	-
416	464114.06	4228171.45	Геодезический метод	0.10	-
417	464136.04	4228183.91	Геодезический метод	0.10	-
418	464141.96	4228174.41	Геодезический метод	0.10	-
419	464188.96	4228210.22	Геодезический метод	0.10	-
420	464202.52	4228221.00	Геодезический метод	0.10	-
421	464216.02	4228231.95	Геодезический метод	0.10	-
422	464217.47	4228232.44	Геодезический метод	0.10	-
423	464225.40	4228239.20	Геодезический метод	0.10	-
424	464220.94	4228243.67	Геодезический метод	0.10	-
425	464242.95	4228262.04	Геодезический метод	0.10	-
426	464258.92	4228278.68	Геодезический метод	0.10	-
410	464264.10	4228283.63	Геодезический метод	0.10	-
427	464838.27	4228661.20	Геодезический метод	0.10	-
428	464828.10	4228676.57	Геодезический метод	0.10	-
429	464827.55	4228676.39	Геодезический метод	0.10	-
430	464812.90	4228666.71	Геодезический метод	0.10	-
431	464822.43	4228653.59	Геодезический метод	0.10	-
427	464838.27	4228661.20	Геодезический метод	0.10	-
432	464301.12	4228316.67	Геодезический метод	0.10	-
433	464294.69	4228326.65	Геодезический метод	0.10	-
434	464283.79	4228316.75	Геодезический метод	0.10	-
435	464286.29	4228313.75	Геодезический метод	0.10	-
436	464290.63	4228309.02	Геодезический метод	0.10	-
432	464301.12	4228316.67	Геодезический метод	0.10	-

## 3. Сведения о характерных точках части (частей) границы объекта

Обозначение характерных точек части границы	Координаты, м		Метод определения координат характерной точки	Средняя квадратическая погрешность положения характерной точки (Mt), м	Описание обозначения точки на местности (при наличии)
	X	Y			
1	2	3	4	5	6
-	-	-	-	-	-





**ТЕКСТОВОЕ ОПИСАНИЕ**  
**местоположения границ населенных пунктов, территориальных зон**

Прохождение границы		Описание прохождения границы
от точки	до точки	
1	2	3
-	-	-

## ГРАФИЧЕСКОЕ ОПИСАНИЕ

местоположения границ населенных пунктов, территориальных зон, особо охраняемых природных территорий, зон с особыми условиями использования территории

### Зона сельскохозяйственного использования (Си)

(наименование объекта, местоположение границ которого описано (далее - объект))

#### Раздел 1

#### Сведения об объекте

№ п/п	Характеристики объекта	Описание характеристик
1	2	3
1.	Местоположение объекта	Новосибирская область, район Искитимский, сельсовет Морозовский
2.	Площадь объекта +/- величина погрешности определения площади (Р +/- Дельта Р)	64431389 +/- 70236 м <sup>2</sup>
3.	Иные характеристики объекта	<p>Основные виды РИ (Код вида РИ): Сельскохозяйственное использование (1.0) Растениеводство (1.1) Выращивание зерновых и иных сельскохозяйственных культур (1.2) Овощеводство (1.3) Выращивание тонизирующих, лекарственных, цветочных культур (1.4) Садоводство (1.5) Выращивание льна и конопли (1.6) Животноводство (1.7) Скотоводство (1.8) Звероводство (1.9) Птицеводство (1.10) Свиноводство (1.11) Пчеловодство (1.12) Рыбоводство (1.13) Научное обеспечение сельского хозяйства (1.14) Хранение и переработка сельскохозяйственной продукции (1.15) Питомники (1.17) Обеспечение сельскохозяйственного производства (1.18) Сенокошение (1.19) Выпас сельскохозяйственных животных (1.20)</p> <p>Условно разрешенные виды РИ (Код вида РИ): Недропользование (6.1) Водные объекты (11.0) Специальное пользование водными объектами (11.2) Гидротехнические сооружения (11.3)</p> <p>Вспомогательные виды РИ (Код вида РИ): Не устанавливается</p>

## Раздел 2

### Сведения о местоположении границ объекта

1. Система координат МСК НСО, зона 4

2. Сведения о характерных точках границ объекта

Обозначение характерных точек границ	Координаты, м		Метод определения координат характерной точки	Средняя квадратическая погрешность положения характерной точки (Mt), м	Описание обозначения точки на местности (при наличии)
	X	Y			
1	2	3	4	5	6
1	469572.12	4225003.48	Геодезический метод	2.50	-
2	469561.68	4225052.20	Геодезический метод	2.50	-
3	469516.47	4225142.50	Геодезический метод	2.50	-
4	469464.40	4225183.98	Геодезический метод	2.50	-
5	469414.49	4225235.76	Геодезический метод	2.50	-
6	469401.25	4225222.53	Геодезический метод	2.50	-
7	469409.19	4225178.86	Геодезический метод	2.50	-
8	469395.95	4225156.36	Геодезический метод	2.50	-
9	469380.08	4225132.54	Геодезический метод	2.50	-
10	469343.01	4225106.08	Геодезический метод	2.50	-
11	469325.81	4225092.85	Геодезический метод	2.50	-
12	469304.63	4225091.52	Геодезический метод	2.50	-
13	469309.93	4225112.69	Геодезический метод	2.50	-
14	469350.95	4225143.13	Геодезический метод	2.50	-
15	469362.87	4225182.83	Геодезический метод	2.50	-
16	469378.75	4225209.29	Геодезический метод	2.50	-
17	469393.31	4225218.56	Геодезический метод	2.50	-
18	469393.31	4225242.38	Геодезический метод	2.50	-
19	469402.58	4225293.98	Геодезический метод	2.50	-
20	469384.04	4225299.28	Геодезический метод	2.50	-
21	469370.81	4225299.28	Геодезический метод	2.50	-
22	469364.19	4225272.81	Геодезический метод	2.50	-

2. Сведения о характерных точках границ объекта					
Обозначение характерных точек границ	Координаты, м		Метод определения координат характерной точки	Средняя квадратическая погрешность положения характерной точки (Mt), м	Описание обозначения точки на местности (при наличии)
	X	Y			
1	2	3	4	5	6
23	469320.51	4225239.73	Геодезический метод	2.50	-
24	469295.37	4225223.85	Геодезический метод	2.50	-
25	469290.08	4225207.97	Геодезический метод	2.50	-
26	469291.39	4225182.83	Геодезический метод	2.50	-
27	469276.83	4225159.02	Геодезический метод	2.50	-
28	469264.93	4225152.39	Геодезический метод	2.50	-
29	469254.33	4225160.34	Геодезический метод	2.50	-
30	469237.13	4225182.82	Геодезический метод	2.50	-
31	469229.19	4225178.85	Геодезический метод	2.50	-
32	469225.22	4225169.59	Геодезический метод	2.50	-
33	469259.63	4225125.93	Геодезический метод	2.50	-
34	469268.89	4225100.79	Геодезический метод	2.50	-
35	469254.33	4225065.06	Геодезический метод	2.50	-
36	469210.66	4225017.42	Геодезический метод	2.50	-
37	469154.79	4224967.91	Геодезический метод	2.50	-
38	469133.91	4225016.16	Геодезический метод	2.50	-
39	469111.55	4225047.26	Геодезический метод	2.50	-
40	469109.68	4225049.85	Геодезический метод	2.50	-
41	469129.93	4225067.71	Геодезический метод	2.50	-
42	469133.89	4225090.20	Геодезический метод	2.50	-
43	469115.37	4225096.80	Геодезический метод	2.50	-
44	469087.58	4225095.48	Геодезический метод	2.50	-
45	469082.28	4225110.04	Геодезический метод	2.50	-
46	469082.28	4225127.24	Геодезический метод	2.50	-
47	469067.72	4225135.18	Геодезический метод	2.50	-

2. Сведения о характерных точках границ объекта					
Обозначение характерных точек границ	Координаты, м		Метод определения координат характерной точки	Средняя квадратическая погрешность положения характерной точки (Mt), м	Описание обозначения точки на местности (при наличии)
	X	Y			
1	2	3	4	5	6
48	469050.51	4225136.50	Геодезический метод	2.50	-
49	469035.25	4225120.23	Геодезический метод	2.50	-
50	469032.68	4225121.56	Геодезический метод	2.50	-
51	469010.33	4225135.05	Геодезический метод	2.50	-
52	468931.13	4225137.70	Геодезический метод	2.50	-
53	468900.65	4225142.99	Геодезический метод	2.50	-
54	468872.07	4225145.59	Геодезический метод	2.50	-
55	468846.40	4225153.88	Геодезический метод	2.50	-
56	468873.16	4225227.81	Геодезический метод	2.50	-
57	468861.25	4225245.01	Геодезический метод	2.50	-
58	468830.81	4225266.19	Геодезический метод	2.50	-
59	468810.95	4225288.68	Геодезический метод	2.50	-
60	468808.31	4225346.90	Геодезический метод	2.50	-
61	468793.75	4225413.06	Геодезический метод	2.50	-
62	468800.37	4225487.17	Геодезический метод	2.50	-
63	468838.75	4225634.06	Геодезический метод	2.50	-
64	468893.01	4225802.11	Геодезический метод	2.50	-
65	468896.99	4225824.60	Геодезический метод	2.50	-
66	468873.16	4225844.45	Геодезический метод	2.50	-
67	468844.04	4225849.75	Геодезический метод	2.50	-
68	468828.16	4225843.13	Геодезический метод	2.50	-
69	468818.89	4225819.31	Геодезический метод	2.50	-
70	468812.28	4225775.65	Геодезический метод	2.50	-
71	468803.01	4225761.09	Геодезический метод	2.50	-
72	468791.10	4225769.02	Геодезический метод	2.50	-

2. Сведения о характерных точках границ объекта					
Обозначение характерных точек границ	Координаты, м		Метод определения координат характерной точки	Средняя квадратическая погрешность положения характерной точки (Mt), м	Описание обозначения точки на местности (при наличии)
	X	Y			
1	2	3	4	5	6
73	468775.22	4225779.62	Геодезический метод	2.50	-
74	468765.95	4225791.53	Геодезический метод	2.50	-
75	468756.69	4225783.58	Геодезический метод	2.50	-
76	468740.81	4225779.62	Геодезический метод	2.50	-
77	468739.49	4225791.53	Геодезический метод	2.50	-
78	468747.43	4225823.28	Геодезический метод	2.50	-
79	468727.58	4225844.45	Геодезический метод	2.50	-
80	468695.81	4225852.40	Геодезический метод	2.50	-
81	468664.04	4225841.81	Геодезический метод	2.50	-
82	468650.81	4225836.52	Геодезический метод	2.50	-
83	468644.19	4225849.75	Геодезический метод	2.50	-
84	468645.51	4225870.92	Геодезический метод	2.50	-
85	468625.66	4225872.25	Геодезический метод	2.50	-
86	468609.78	4225878.86	Геодезический метод	2.50	-
87	468584.63	4225897.39	Геодезический метод	2.50	-
88	468555.51	4225905.32	Геодезический метод	2.50	-
89	468538.31	4225904.00	Геодезический метод	2.50	-
90	468538.31	4225909.29	Геодезический метод	2.50	-
91	468579.33	4225921.20	Геодезический метод	2.50	-
92	468581.99	4225938.41	Геодезический метод	2.50	-
93	468572.72	4225950.32	Геодезический метод	2.50	-
94	468562.13	4225968.85	Геодезический метод	2.50	-
95	468521.10	4225963.55	Геодезический метод	2.50	-
96	468461.54	4225959.58	Геодезический метод	2.50	-
97	468449.63	4225995.31	Геодезический метод	2.50	-

2. Сведения о характерных точках границ объекта					
Обозначение характерных точек границ	Координаты, м		Метод определения координат характерной точки	Средняя квадратическая погрешность положения характерной точки (Mt), м	Описание обозначения точки на местности (при наличии)
	X	Y			
1	2	3	4	5	6
98	468453.60	4226044.26	Геодезический метод	2.50	-
99	468470.81	4226097.19	Геодезический метод	2.50	-
100	468509.19	4226127.63	Геодезический метод	2.50	-
101	468529.04	4226138.21	Геодезический метод	2.50	-
102	468526.39	4226151.45	Геодезический метод	2.50	-
103	468517.13	4226167.33	Геодезический метод	2.50	-
104	468513.16	4226191.14	Геодезический метод	2.50	-
105	468539.63	4226222.90	Геодезический метод	2.50	-
106	468551.54	4226259.95	Геодезический метод	2.50	-
107	468567.43	4226290.39	Геодезический метод	2.50	-
108	468572.72	4226308.91	Геодезический метод	2.50	-
109	468604.49	4226340.67	Геодезический метод	2.50	-
110	468625.66	4226339.34	Геодезический метод	2.50	-
111	468656.10	4226322.15	Геодезический метод	2.50	-
112	468681.25	4226299.65	Геодезический метод	2.50	-
113	468719.63	4226275.83	Геодезический метод	2.50	-
114	468739.49	4226205.70	Геодезический метод	2.50	-
115	468748.75	4226192.47	Геодезический метод	2.50	-
116	468773.89	4226196.43	Геодезический метод	2.50	-
117	468777.87	4226214.96	Геодезический метод	2.50	-
118	468760.66	4226241.42	Геодезический метод	2.50	-
119	468760.66	4226255.98	Геодезический метод	2.50	-
120	468744.78	4226289.07	Геодезический метод	2.50	-
121	468726.25	4226340.67	Геодезический метод	2.50	-
122	468706.39	4226392.28	Геодезический метод	2.50	-



2. Сведения о характерных точках границ объекта					
Обозначение характерных точек границ	Координаты, м		Метод определения координат характерной точки	Средняя квадратическая погрешность положения характерной точки (Mt), м	Описание обозначения точки на местности (при наличии)
	X	Y			
1	2	3	4	5	6
123	468711.69	4226405.52	Геодезический метод	2.50	-
124	468726.25	4226402.87	Геодезический метод	2.50	-
125	468742.13	4226388.31	Геодезический метод	2.50	-
126	468808.31	4226285.09	Геодезический метод	2.50	-
127	468840.08	4226224.23	Геодезический метод	2.50	-
128	468842.72	4226168.66	Геодезический метод	2.50	-
129	468850.66	4226138.22	Геодезический метод	2.50	-
130	468840.08	4226121.01	Геодезический метод	2.50	-
131	468845.37	4226062.79	Геодезический метод	2.50	-
132	468853.31	4226042.94	Геодезический метод	2.50	-
133	468869.19	4226041.62	Геодезический метод	2.50	-
134	468875.81	4226050.89	Геодезический метод	2.50	-
135	468865.22	4226090.59	Геодезический метод	2.50	-
136	468865.22	4226127.64	Геодезический метод	2.50	-
137	468873.16	4226154.10	Геодезический метод	2.50	-
138	468874.49	4226185.85	Геодезический метод	2.50	-
139	468911.54	4226238.79	Геодезический метод	2.50	-
140	468919.49	4226242.75	Геодезический метод	2.50	-
141	468932.72	4226238.79	Геодезический метод	2.50	-
142	468952.58	4226248.06	Геодезический метод	2.50	-
143	468964.49	4226248.06	Геодезический метод	2.50	-
144	468998.89	4226225.56	Геодезический метод	2.50	-
145	469000.22	4226207.04	Геодезический метод	2.50	-
146	469025.37	4226188.51	Геодезический метод	2.50	-
147	469080.95	4226163.37	Геодезический метод	2.50	-

2. Сведения о характерных точках границ объекта					
Обозначение характерных точек границ	Координаты, м		Метод определения координат характерной точки	Средняя квадратическая погрешность положения характерной точки (Mt), м	Описание обозначения точки на местности (при наличии)
	X	Y			
1	2	3	4	5	6
148	469129.93	4226135.57	Геодезический метод	2.50	-
149	469143.16	4226135.57	Геодезический метод	2.50	-
150	469147.13	4226143.51	Геодезический метод	2.50	-
151	469148.45	4226166.01	Геодезический метод	2.50	-
152	469159.04	4226216.29	Геодезический метод	2.50	-
153	469172.28	4226245.40	Геодезический метод	2.50	-
154	469196.10	4226282.45	Геодезический метод	2.50	-
155	469204.04	4226302.30	Геодезический метод	2.50	-
156	469221.25	4226338.03	Геодезический метод	2.50	-
157	469241.10	4226392.29	Геодезический метод	2.50	-
158	469262.28	4226428.02	Геодезический метод	2.50	-
159	469259.63	4226447.87	Геодезический метод	2.50	-
160	469246.39	4226457.13	Геодезический метод	2.50	-
161	469237.13	4226466.40	Геодезический метод	2.50	-
162	469245.08	4226486.24	Геодезический метод	2.50	-
163	469266.26	4226503.45	Геодезический метод	2.50	-
164	469268.90	4226518.00	Геодезический метод	2.50	-
165	469237.14	4226565.64	Геодезический метод	2.50	-
166	469233.17	4226585.49	Геодезический метод	2.50	-
167	469243.76	4226588.13	Геодезический метод	2.50	-
168	469260.96	4226577.55	Геодезический метод	2.50	-
169	469275.52	4226573.57	Геодезический метод	2.50	-
170	469284.79	4226578.87	Геодезический метод	2.50	-
171	469295.38	4226604.01	Геодезический метод	2.50	-
172	469304.64	4226619.90	Геодезический метод	2.50	-

2. Сведения о характерных точках границ объекта					
Обозначение характерных точек границ	Координаты, м		Метод определения координат характерной точки	Средняя квадратическая погрешность положения характерной точки (Mt), м	Описание обозначения точки на местности (при наличии)
	X	Y			
1	2	3	4	5	6
173	469332.44	4226637.09	Геодезический метод	2.50	-
174	469347.00	4226652.97	Геодезический метод	2.50	-
175	469341.70	4226666.21	Геодезический метод	2.50	-
176	469325.82	4226664.88	Геодезический метод	2.50	-
177	469299.34	4226663.56	Геодезический метод	2.50	-
178	469274.20	4226690.02	Геодезический метод	2.50	-
179	469278.17	4226707.23	Геодезический метод	2.50	-
180	469284.79	4226716.48	Геодезический метод	2.50	-
181	469280.82	4226721.79	Геодезический метод	2.50	-
182	469247.73	4226715.16	Геодезический метод	2.50	-
183	469247.73	4226692.67	Геодезический метод	2.50	-
184	469229.20	4226667.53	Геодезический метод	2.50	-
185	469208.02	4226659.58	Геодезический метод	2.50	-
186	469185.52	4226668.85	Геодезический метод	2.50	-
187	469160.38	4226686.06	Геодезический метод	2.50	-
188	469147.14	4226712.51	Геодезический метод	2.50	-
189	469165.67	4226745.59	Геодезический метод	2.50	-
190	469214.64	4226773.39	Геодезический метод	2.50	-
191	469259.64	4226785.30	Геодезический метод	2.50	-
192	469272.88	4226790.59	Геодезический метод	2.50	-
193	469283.46	4226781.33	Геодезический метод	2.50	-
194	469292.73	4226769.42	Геодезический метод	2.50	-
195	469288.76	4226753.54	Геодезический метод	2.50	-
196	469284.79	4226740.31	Геодезический метод	2.50	-
197	469296.70	4226740.31	Геодезический метод	2.50	-

2. Сведения о характерных точках границ объекта					
Обозначение характерных точек границ	Координаты, м		Метод определения координат характерной точки	Средняя квадратическая погрешность положения характерной точки (Mt), м	Описание обозначения точки на местности (при наличии)
	X	Y			
1	2	3	4	5	6
198	469325.82	4226762.81	Геодезический метод	2.50	-
199	469338.30	4226776.62	Геодезический метод	2.50	-
200	469328.56	4226788.44	Геодезический метод	2.50	-
201	469306.68	4226800.66	Геодезический метод	2.50	-
202	469252.02	4226818.00	Геодезический метод	2.50	-
203	469164.19	4226836.72	Геодезический метод	2.50	-
204	469101.36	4226820.93	Геодезический метод	2.50	-
205	468932.56	4226725.94	Геодезический метод	2.50	-
206	468837.64	4226685.62	Геодезический метод	2.50	-
207	468729.13	4226655.16	Геодезический метод	2.50	-
208	468658.68	4226670.11	Геодезический метод	2.50	-
209	468647.83	4226626.71	Геодезический метод	2.50	-
210	468644.21	4226580.59	Геодезический метод	2.50	-
211	468650.54	4226526.33	Геодезический метод	2.50	-
212	468650.20	4226494.69	Геодезический метод	2.50	-
213	468643.86	4226465.75	Геодезический метод	2.50	-
214	468639.34	4226442.25	Геодезический метод	2.50	-
215	468633.01	4226428.68	Геодезический метод	2.50	-
216	468622.16	4226418.73	Геодезический метод	2.50	-
217	468614.03	4226406.98	Геодезический метод	2.50	-
218	468604.98	4226413.31	Геодезический метод	2.50	-
219	468590.51	4226413.31	Геодезический метод	2.50	-
220	468581.47	4226423.25	Геодезический метод	2.50	-
221	468569.72	4226441.34	Геодезический метод	2.50	-
222	468551.63	4226447.67	Геодезический метод	2.50	-

2. Сведения о характерных точках границ объекта					
Обозначение характерных точек границ	Координаты, м		Метод определения координат характерной точки	Средняя квадратическая погрешность положения характерной точки (Mt), м	Описание обозначения точки на местности (при наличии)
	X	Y			
1	2	3	4	5	6
223	468531.74	4226467.56	Геодезический метод	2.50	-
224	468530.84	4226483.84	Геодезический метод	2.50	-
225	468546.22	4226525.44	Геодезический метод	2.50	-
226	468572.44	4226567.93	Геодезический метод	2.50	-
227	468562.50	4226598.68	Геодезический метод	2.50	-
228	468550.74	4226601.40	Геодезический метод	2.50	-
229	468538.98	4226582.40	Геодезический метод	2.50	-
230	468519.09	4226563.41	Геодезический метод	2.50	-
231	468510.05	4226567.93	Геодезический метод	2.50	-
232	468512.76	4226585.11	Геодезический метод	2.50	-
233	468520.90	4226616.76	Геодезический метод	2.50	-
234	468517.28	4226620.38	Геодезический метод	2.50	-
235	468507.34	4226614.95	Геодезический метод	2.50	-
236	468496.48	4226617.67	Геодезический метод	2.50	-
237	468467.55	4226639.37	Геодезический метод	2.50	-
238	468491.96	4226676.44	Геодезический метод	2.50	-
239	468495.58	4226688.20	Геодезический метод	2.50	-
240	468486.54	4226693.62	Геодезический метод	2.50	-
241	468481.12	4226709.90	Геодезический метод	2.50	-
242	468516.38	4226776.82	Геодезический метод	2.50	-
243	468529.94	4226797.61	Геодезический метод	2.50	-
244	468551.64	4226798.52	Геодезический метод	2.50	-
245	468570.63	4226791.28	Геодезический метод	2.50	-
246	468581.48	4226772.30	Геодезический метод	2.50	-
247	468576.96	4226762.35	Геодезический метод	2.50	-

2. Сведения о характерных точках границ объекта					
Обозначение характерных точек границ	Координаты, м		Метод определения координат характерной точки	Средняя квадратическая погрешность положения характерной точки (Mt), м	Описание обозначения точки на местности (при наличии)
	X	Y			
1	2	3	4	5	6
248	468563.40	4226750.58	Геодезический метод	2.50	-
249	468566.11	4226736.12	Геодезический метод	2.50	-
250	468569.73	4226715.33	Геодезический метод	2.50	-
251	468576.05	4226699.05	Геодезический метод	2.50	-
252	468558.88	4226677.34	Геодезический метод	2.50	-
253	468552.54	4226662.87	Геодезический метод	2.50	-
254	468565.20	4226641.17	Геодезический метод	2.50	-
255	468581.48	4226642.99	Геодезический метод	2.50	-
256	468594.14	4226687.29	Геодезический метод	2.50	-
257	468620.37	4226727.99	Геодезический метод	2.50	-
258	468607.37	4226761.36	Геодезический метод	2.50	-
259	468590.24	4226781.23	Геодезический метод	2.50	-
260	468571.05	4226806.58	Геодезический метод	2.50	-
261	468556.66	4226838.11	Геодезический метод	2.50	-
262	468555.29	4226860.72	Геодезический метод	2.50	-
263	468570.37	4226885.39	Геодезический метод	2.50	-
264	468600.52	4226923.08	Геодезический метод	2.50	-
265	468613.54	4226945.69	Геодезический метод	2.50	-
266	468606.68	4226959.40	Геодезический метод	2.50	-
267	468596.40	4226962.83	Геодезический метод	2.50	-
268	468584.07	4226958.03	Геодезический метод	2.50	-
269	468560.09	4226931.99	Геодезический метод	2.50	-
270	468547.06	4226914.17	Геодезический метод	2.50	-
271	468533.36	4226913.48	Геодезический метод	2.50	-
272	468529.25	4226921.03	Геодезический метод	2.50	-

2. Сведения о характерных точках границ объекта					
Обозначение характерных точек границ	Координаты, м		Метод определения координат характерной точки	Средняя квадратическая погрешность положения характерной точки (Mt), м	Описание обозначения точки на местности (при наличии)
	X	Y			
1	2	3	4	5	6
273	468517.60	4226923.76	Геодезический метод	2.50	-
274	468510.06	4226915.54	Геодезический метод	2.50	-
275	468499.10	4226904.58	Геодезический метод	2.50	-
276	468477.17	4226894.98	Геодезический метод	2.50	-
277	468427.83	4226888.81	Геодезический метод	2.50	-
278	468423.04	4226895.67	Геодезический метод	2.50	-
279	468425.77	4226904.58	Геодезический метод	2.50	-
280	468440.85	4226918.97	Геодезический метод	2.50	-
281	468444.27	4226928.56	Геодезический метод	2.50	-
282	468461.41	4226951.18	Геодезический метод	2.50	-
283	468481.96	4226957.34	Геодезический метод	2.50	-
284	468507.32	4226956.65	Геодезический метод	2.50	-
285	468514.18	4226962.14	Геодезический метод	2.50	-
286	468514.18	4226975.85	Геодезический метод	2.50	-
287	468523.76	4226992.98	Геодезический метод	2.50	-
288	468512.80	4227003.25	Геодезический метод	2.50	-
289	468496.36	4227002.57	Геодезический метод	2.50	-
290	468477.86	4226990.92	Геодезический метод	2.50	-
291	468443.59	4226962.14	Геодезический метод	2.50	-
292	468411.38	4226949.12	Геодезический метод	2.50	-
293	468399.05	4226960.77	Геодезический метод	2.50	-
294	468395.62	4226974.48	Геодезический метод	2.50	-
295	468405.90	4226996.41	Геодезический метод	2.50	-
296	468410.02	4227011.47	Геодезический метод	2.50	-
297	468404.53	4227025.18	Геодезический метод	2.50	-

2. Сведения о характерных точках границ объекта					
Обозначение характерных точек границ	Координаты, м		Метод определения координат характерной точки	Средняя квадратическая погрешность положения характерной точки (Mt), м	Описание обозначения точки на местности (при наличии)
	X	Y			
1	2	3	4	5	6
298	468405.90	4227044.37	Геодезический метод	2.50	-
299	468417.55	4227057.39	Геодезический метод	2.50	-
300	468414.12	4227071.10	Геодезический метод	2.50	-
301	468410.02	4227094.40	Геодезический метод	2.50	-
302	468422.35	4227141.00	Геодезический метод	2.50	-
303	468421.66	4227152.65	Геодезический метод	2.50	-
304	468414.12	4227156.07	Геодезический метод	2.50	-
305	468399.74	4227154.71	Геодезический метод	2.50	-
306	468390.83	4227144.43	Геодезический метод	2.50	-
307	468388.77	4227121.80	Геодезический метод	2.50	-
308	468393.57	4227102.62	Геодезический метод	2.50	-
309	468388.09	4227091.65	Геодезический метод	2.50	-
310	468383.29	4227081.38	Геодезический метод	2.50	-
311	468391.52	4227056.70	Геодезический метод	2.50	-
312	468386.03	4227045.74	Геодезический метод	2.50	-
313	468368.22	4227034.09	Геодезический метод	2.50	-
314	468342.18	4227023.12	Геодезический метод	2.50	-
315	468323.68	4227008.06	Геодезический метод	2.50	-
316	468312.02	4227008.74	Геодезический метод	2.50	-
317	468290.78	4226988.17	Геодезический метод	2.50	-
318	468252.40	4226958.71	Геодезический метод	2.50	-
319	468205.12	4226996.41	Геодезический метод	2.50	-
320	468198.96	4227008.74	Геодезический метод	2.50	-
321	468218.83	4227051.23	Геодезический метод	2.50	-
322	468240.07	4227094.40	Геодезический метод	2.50	-



2. Сведения о характерных точках границ объекта					
Обозначение характерных точек границ	Координаты, м		Метод определения координат характерной точки	Средняя квадратическая погрешность положения характерной точки (Mt), м	Описание обозначения точки на местности (при наличии)
	X	Y			
1	2	3	4	5	6
323	468233.22	4227109.48	Геодезический метод	2.50	-
324	468209.92	4227124.55	Геодезический метод	2.50	-
325	468161.95	4227151.96	Геодезический метод	2.50	-
326	468136.60	4227173.20	Геодезический метод	2.50	-
327	468111.24	4227215.69	Геодезический метод	2.50	-
328	468083.15	4227269.82	Геодезический метод	2.50	-
329	468081.78	4227280.09	Геодезический метод	2.50	-
330	468118.10	4227309.57	Геодезический метод	2.50	-
331	468143.45	4227327.38	Геодезический метод	2.50	-
332	468152.36	4227342.46	Геодезический метод	2.50	-
333	468150.99	4227355.47	Геодезический метод	2.50	-
334	468150.30	4227369.87	Геодезический метод	2.50	-
335	468160.58	4227385.63	Геодезический метод	2.50	-
336	468171.54	4227391.79	Геодезический метод	2.50	-
337	468175.66	4227399.33	Геодезический метод	2.50	-
338	468172.23	4227407.56	Геодезический метод	2.50	-
339	468146.88	4227419.21	Геодезический метод	2.50	-
340	468137.97	4227429.49	Геодезический метод	2.50	-
341	468137.97	4227440.45	Геодезический метод	2.50	-
342	468142.08	4227446.61	Геодезический метод	2.50	-
343	468161.95	4227443.88	Геодезический метод	2.50	-
344	468169.49	4227449.36	Геодезический метод	2.50	-
345	468170.18	4227457.58	Геодезический метод	2.50	-
346	468133.78	4227454.31	Геодезический метод	2.50	-
347	468032.44	4227399.33	Геодезический метод	2.50	-

2. Сведения о характерных точках границ объекта					
Обозначение характерных точек границ	Координаты, м		Метод определения координат характерной точки	Средняя квадратическая погрешность положения характерной точки (Mt), м	Описание обозначения точки на местности (при наличии)
	X	Y			
1	2	3	4	5	6
348	468009.82	4227380.14	Геодезический метод	2.50	-
349	467994.75	4227353.42	Геодезический метод	2.50	-
350	467996.80	4227336.97	Геодезический метод	2.50	-
351	468011.88	4227335.60	Геодезический метод	2.50	-
352	468031.07	4227347.25	Геодезический метод	2.50	-
353	468055.74	4227364.39	Геодезический метод	2.50	-
354	468074.24	4227365.07	Геодезический метод	2.50	-
355	468098.23	4227348.62	Геодезический метод	2.50	-
356	468105.76	4227330.81	Геодезический метод	2.50	-
357	468059.16	4227294.49	Геодезический метод	2.50	-
358	468035.18	4227280.78	Геодезический метод	2.50	-
359	468033.81	4227264.34	Геодезический метод	2.50	-
360	468037.92	4227221.85	Геодезический метод	2.50	-
361	468055.05	4227191.70	Геодезический метод	2.50	-
362	468066.70	4227189.65	Геодезический метод	2.50	-
363	468081.78	4227208.16	Геодезический метод	2.50	-
364	468082.46	4227221.85	Геодезический метод	2.50	-
365	468087.94	4227226.65	Геодезический метод	2.50	-
366	468101.65	4227215.00	Геодезический метод	2.50	-
367	468113.98	4227180.74	Геодезический метод	2.50	-
368	468116.04	4227154.02	Геодезический метод	2.50	-
369	468116.73	4227137.57	Геодезический метод	2.50	-
370	468103.70	4227134.14	Геодезический метод	2.50	-
371	468080.40	4227143.74	Геодезический метод	2.50	-
372	468078.35	4227136.88	Геодезический метод	2.50	-

2. Сведения о характерных точках границ объекта					
Обозначение характерных точек границ	Координаты, м		Метод определения координат характерной точки	Средняя квадратическая погрешность положения характерной точки (Mt), м	Описание обозначения точки на местности (при наличии)
	X	Y			
1	2	3	4	5	6
373	468094.11	4227124.55	Геодезический метод	2.50	-
374	468129.74	4227110.16	Геодезический метод	2.50	-
375	468138.66	4227097.83	Геодезический метод	2.50	-
376	468133.17	4227088.91	Геодезический метод	2.50	-
377	468070.13	4227115.64	Геодезический метод	2.50	-
378	468061.90	4227109.48	Геодезический метод	2.50	-
379	468057.80	4227098.50	Геодезический метод	2.50	-
380	468050.26	4227083.43	Геодезический метод	2.50	-
381	468029.02	4227120.44	Геодезический метод	2.50	-
382	468007.77	4227184.86	Геодезический метод	2.50	-
383	467996.12	4227240.36	Геодезический метод	2.50	-
384	467994.06	4227275.99	Геодезический метод	2.50	-
385	467983.78	4227290.37	Геодезический метод	2.50	-
386	467968.71	4227304.08	Геодезический метод	2.50	-
387	467961.75	4227306.24	Геодезический метод	2.50	-
388	467968.98	4227264.64	Геодезический метод	2.50	-
389	467978.02	4227209.49	Геодезический метод	2.50	-
390	467982.55	4227181.46	Геодезический метод	2.50	-
391	467982.55	4227154.34	Геодезический метод	2.50	-
392	467973.51	4227115.44	Геодезический метод	2.50	-
393	467959.94	4227068.43	Геодезический метод	2.50	-
394	467945.48	4227031.36	Геодезический метод	2.50	-
395	467925.59	4226998.80	Геодезический метод	2.50	-
396	467909.30	4227001.51	Геодезический метод	2.50	-
397	467897.55	4227002.42	Геодезический метод	2.50	-

2. Сведения о характерных точках границ объекта					
Обозначение характерных точек границ	Координаты, м		Метод определения координат характерной точки	Средняя квадратическая погрешность положения характерной точки (Mt), м	Описание обозначения точки на местности (при наличии)
	X	Y			
1	2	3	4	5	6
398	467879.46	4226994.28	Геодезический метод	2.50	-
399	467861.38	4226971.67	Геодезический метод	2.50	-
400	467845.10	4226970.78	Геодезический метод	2.50	-
401	467833.35	4226969.87	Геодезический метод	2.50	-
402	467820.69	4226945.45	Геодезический метод	2.50	-
403	467810.74	4226918.32	Геодезический метод	2.50	-
404	467800.80	4226881.25	Геодезический метод	2.50	-
405	467778.20	4226855.94	Геодезический метод	2.50	-
406	467765.55	4226832.42	Геодезический метод	2.50	-
407	467745.65	4226789.93	Геодезический метод	2.50	-
408	467761.93	4226770.03	Геодезический метод	2.50	-
409	467765.55	4226750.14	Геодезический метод	2.50	-
410	467755.60	4226714.87	Геодезический метод	2.50	-
411	467757.41	4226704.02	Геодезический метод	2.50	-
412	467751.99	4226680.52	Геодезический метод	2.50	-
413	467742.94	4226653.39	Геодезический метод	2.50	-
414	467731.18	4226618.12	Геодезический метод	2.50	-
415	467712.18	4226546.68	Геодезический метод	2.50	-
416	467702.24	4226515.03	Геодезический метод	2.50	-
417	467685.06	4226505.99	Геодезический метод	2.50	-
418	467664.26	4226476.15	Геодезический метод	2.50	-
419	467648.89	4226441.79	Геодезический метод	2.50	-
420	467638.04	4226376.70	Геодезический метод	2.50	-
421	467626.28	4226315.20	Геодезический метод	2.50	-
422	467600.07	4226260.05	Геодезический метод	2.50	-

2. Сведения о характерных точках границ объекта					
Обозначение характерных точек границ	Координаты, м		Метод определения координат характерной точки	Средняя квадратическая погрешность положения характерной точки (Mt), м	Описание обозначения точки на местности (при наличии)
	X	Y			
1	2	3	4	5	6
423	467574.75	4226204.88	Геодезический метод	2.50	-
424	467571.14	4226180.47	Геодезический метод	2.50	-
425	467583.80	4226179.57	Геодезический метод	2.50	-
426	467599.17	4226184.99	Геодезический метод	2.50	-
427	467642.56	4226253.71	Геодезический метод	2.50	-
428	467699.53	4226333.29	Геодезический метод	2.50	-
429	467725.75	4226347.76	Геодезический метод	2.50	-
430	467780.91	4226338.72	Геодезический метод	2.50	-
431	467841.49	4226333.28	Геодезический метод	2.50	-
432	467848.73	4226316.10	Геодезический метод	2.50	-
433	467859.58	4226301.64	Геодезический метод	2.50	-
434	467835.16	4226287.17	Геодезический метод	2.50	-
435	467817.08	4226277.22	Геодезический метод	2.50	-
436	467780.91	4226263.66	Геодезический метод	2.50	-
437	467755.59	4226248.29	Геодезический метод	2.50	-
438	467751.98	4226232.92	Геодезический метод	2.50	-
439	467772.77	4226214.83	Геодезический метод	2.50	-
440	467779.10	4226189.52	Геодезический метод	2.50	-
441	467767.34	4226148.82	Геодезический метод	2.50	-
442	467740.22	4226118.99	Геодезический метод	2.50	-
443	467699.53	4226091.86	Геодезический метод	2.50	-
444	467684.16	4226075.58	Геодезический метод	2.50	-
445	467695.01	4226056.59	Геодезический метод	2.50	-
446	467674.21	4226039.41	Геодезический метод	2.50	-
447	467650.70	4226036.70	Геодезический метод	2.50	-

2. Сведения о характерных точках границ объекта					
Обозначение характерных точек границ	Координаты, м		Метод определения координат характерной точки	Средняя квадратическая погрешность положения характерной точки (Mt), м	Описание обозначения точки на местности (при наличии)
	X	Y			
1	2	3	4	5	6
448	467626.28	4226023.14	Геодезический метод	2.50	-
449	467620.86	4226005.05	Геодезический метод	2.50	-
450	467620.86	4225983.35	Геодезический метод	2.50	-
451	467590.12	4225965.26	Геодезический метод	2.50	-
452	467582.88	4225944.47	Геодезический метод	2.50	-
453	467587.40	4225928.20	Геодезический метод	2.50	-
454	467566.60	4225925.48	Геодезический метод	2.50	-
455	467547.62	4225927.29	Геодезический метод	2.50	-
456	467491.55	4225915.53	Геодезический метод	2.50	-
457	467440.44	4225909.67	Геодезический метод	2.50	-
458	467401.23	4225927.57	Геодезический метод	2.50	-
459	467382.25	4225927.35	Геодезический метод	2.50	-
460	467362.59	4225919.50	Геодезический метод	2.50	-
461	467326.13	4225930.28	Геодезический метод	2.50	-
462	467317.95	4225953.51	Геодезический метод	2.50	-
463	467313.43	4225975.21	Геодезический метод	2.50	-
464	467324.28	4226016.80	Геодезический метод	2.50	-
465	467356.84	4226080.10	Геодезический метод	2.50	-
466	467385.77	4226124.41	Геодезический метод	2.50	-
467	467437.31	4226223.88	Геодезический метод	2.50	-
468	467475.29	4226288.08	Геодезический метод	2.50	-
469	467502.42	4226348.66	Геодезический метод	2.50	-
470	467508.75	4226370.37	Геодезический метод	2.50	-
471	467497.89	4226385.73	Геодезический метод	2.50	-
472	467480.71	4226394.78	Геодезический метод	2.50	-

2. Сведения о характерных точках границ объекта					
Обозначение характерных точек границ	Координаты, м		Метод определения координат характерной точки	Средняя квадратическая погрешность положения характерной точки (Mt), м	Описание обозначения точки на местности (при наличии)
	X	Y			
1	2	3	4	5	6
473	467453.59	4226392.07	Геодезический метод	2.50	-
474	467441.83	4226394.78	Геодезический метод	2.50	-
475	467424.65	4226421.00	Геодезический метод	2.50	-
476	467428.27	4226434.55	Геодезический метод	2.50	-
477	467425.56	4226448.12	Геодезический метод	2.50	-
478	467410.19	4226450.84	Геодезический метод	2.50	-
479	467388.49	4226461.68	Геодезический метод	2.50	-
480	467376.73	4226476.15	Геодезический метод	2.50	-
481	467357.75	4226511.42	Геодезический метод	2.50	-
482	467356.84	4226533.12	Геодезический метод	2.50	-
483	467368.60	4226549.39	Геодезический метод	2.50	-
484	467379.45	4226576.52	Геодезический метод	2.50	-
485	467374.02	4226603.65	Геодезический метод	2.50	-
486	467360.45	4226629.87	Геодезический метод	2.50	-
487	467355.03	4226641.62	Геодезический метод	2.50	-
488	467352.31	4226660.62	Геодезический метод	2.50	-
489	467364.97	4226677.80	Геодезический метод	2.50	-
490	467384.87	4226700.40	Геодезический метод	2.50	-
491	467383.97	4226707.63	Геодезический метод	2.50	-
492	467370.40	4226723.01	Геодезический метод	2.50	-
493	467345.99	4226730.24	Геодезический метод	2.50	-
494	467327.91	4226729.34	Геодезический метод	2.50	-
495	467317.05	4226716.68	Геодезический метод	2.50	-
496	467299.88	4226702.22	Геодезический метод	2.50	-
497	467294.45	4226723.92	Геодезический метод	2.50	-

2. Сведения о характерных точках границ объекта					
Обозначение характерных точек границ	Координаты, м		Метод определения координат характерной точки	Средняя квадратическая погрешность положения характерной точки (Mt), м	Описание обозначения точки на местности (при наличии)
	X	Y			
1	2	3	4	5	6
498	467310.73	4226760.99	Геодезический метод	2.50	-
499	467326.10	4226809.82	Геодезический метод	2.50	-
500	467336.04	4226865.88	Геодезический метод	2.50	-
501	467336.95	4226899.34	Геодезический метод	2.50	-
502	467323.38	4226944.54	Геодезический метод	2.50	-
503	467307.11	4226959.92	Геодезический метод	2.50	-
504	467277.27	4226961.72	Геодезический метод	2.50	-
505	467251.05	4226941.84	Геодезический метод	2.50	-
506	467239.29	4226991.57	Геодезический метод	2.50	-
507	467225.73	4227029.55	Геодезический метод	2.50	-
508	467240.19	4227062.10	Геодезический метод	2.50	-
509	467257.38	4227120.87	Геодезический метод	2.50	-
510	467282.69	4227176.94	Геодезический метод	2.50	-
511	467304.39	4227216.72	Геодезический метод	2.50	-
512	467346.89	4227269.16	Геодезический метод	2.50	-
513	467364.97	4227309.86	Геодезический метод	2.50	-
514	467362.27	4227333.37	Геодезический метод	2.50	-
515	467352.31	4227352.36	Геодезический метод	2.50	-
516	467323.38	4227375.87	Геодезический метод	2.50	-
517	467276.37	4227403.00	Геодезический метод	2.50	-
518	467254.66	4227420.18	Геодезический метод	2.50	-
519	467265.52	4227468.10	Геодезический метод	2.50	-
520	467262.80	4227479.86	Геодезический метод	2.50	-
521	467232.05	4227498.86	Геодезический метод	2.50	-
522	467140.73	4227532.31	Геодезический метод	2.50	-



2. Сведения о характерных точках границ объекта					
Обозначение характерных точек границ	Координаты, м		Метод определения координат характерной точки	Средняя квадратическая погрешность положения характерной точки (Mt), м	Описание обозначения точки на местности (при наличии)
	X	Y			
1	2	3	4	5	6
523	467062.06	4227572.09	Геодезический метод	2.50	-
524	467059.35	4227589.27	Геодезический метод	2.50	-
525	467062.06	4227606.45	Геодезический метод	2.50	-
526	467078.34	4227662.50	Геодезический метод	2.50	-
527	467074.72	4227696.86	Геодезический метод	2.50	-
528	467060.25	4227711.33	Геодезический метод	2.50	-
529	467035.84	4227716.76	Геодезический метод	2.50	-
530	466936.80	4227721.93	Геодезический метод	2.50	-
531	466862.87	4227723.06	Геодезический метод	2.50	-
532	466834.70	4227700.29	Геодезический метод	2.50	-
533	466670.62	4227669.80	Геодезический метод	2.50	-
534	466609.39	4227646.81	Геодезический метод	2.50	-
535	466578.86	4227612.70	Геодезический метод	2.50	-
536	466538.52	4227562.91	Геодезический метод	2.50	-
537	466459.85	4227537.64	Геодезический метод	2.50	-
538	466469.62	4227506.15	Геодезический метод	2.50	-
539	466458.76	4227489.86	Геодезический метод	2.50	-
540	466420.76	4227474.66	Геодезический метод	2.50	-
541	466376.24	4227475.74	Геодезический метод	2.50	-
542	466353.43	4227476.83	Геодезический метод	2.50	-
543	466289.36	4227449.68	Геодезический метод	2.50	-
544	466237.24	4227434.48	Геодезический метод	2.50	-
545	466198.14	4227436.65	Геодезический метод	2.50	-
546	466177.51	4227434.48	Геодезический метод	2.50	-
547	466132.98	4227439.91	Геодезический метод	2.50	-

2. Сведения о характерных точках границ объекта					
Обозначение характерных точек границ	Координаты, м		Метод определения координат характерной точки	Средняя квадратическая погрешность положения характерной точки (Mt), м	Описание обозначения точки на местности (при наличии)
	X	Y			
1	2	3	4	5	6
548	466122.12	4227430.13	Геодезический метод	2.50	-
549	466125.39	4227406.23	Геодезический метод	2.50	-
550	466128.64	4227362.80	Геодезический метод	2.50	-
551	466126.47	4227285.70	Геодезический метод	2.50	-
552	466074.54	4227245.19	Геодезический метод	2.50	-
553	466037.76	4227287.38	Геодезический метод	2.50	-
554	466010.50	4227341.91	Геодезический метод	2.50	-
555	466006.21	4227391.17	Геодезический метод	2.50	-
556	466006.21	4227541.06	Геодезический метод	2.50	-
557	466004.00	4227581.62	Геодезический метод	2.50	-
558	465999.58	4227605.81	Геодезический метод	2.50	-
559	465998.40	4227609.86	Геодезический метод	2.50	-
560	466001.58	4227619.09	Геодезический метод	2.50	-
561	466001.58	4227637.55	Геодезический метод	2.50	-
562	465993.98	4227671.22	Геодезический метод	2.50	-
563	465986.39	4227734.20	Геодезический метод	2.50	-
564	465984.21	4227770.04	Геодезический метод	2.50	-
565	465978.59	4227776.66	Геодезический метод	2.50	-
566	465958.15	4227748.04	Геодезический метод	2.50	-
567	465947.18	4227722.60	Геодезический метод	2.50	-
568	465940.13	4227701.94	Геодезический метод	2.50	-
569	465927.01	4227682.27	Геодезический метод	2.50	-
570	465928.33	4227671.77	Геодезический метод	2.50	-
571	465944.07	4227670.46	Геодезический метод	2.50	-
572	465961.11	4227678.34	Геодезический метод	2.50	-

2. Сведения о характерных точках границ объекта					
Обозначение характерных точек границ	Координаты, м		Метод определения координат характерной точки	Средняя квадратическая погрешность положения характерной точки (Mt), м	Описание обозначения точки на местности (при наличии)
	X	Y			
1	2	3	4	5	6
573	465973.16	4227681.35	Геодезический метод	2.50	-
574	465978.62	4227656.25	Геодезический метод	2.50	-
575	465993.78	4227604.28	Геодезический метод	2.50	-
576	465998.06	4227580.72	Геодезический метод	2.50	-
577	466000.21	4227540.82	Геодезический метод	2.50	-
578	466000.22	4227390.78	Геодезический метод	2.50	-
579	466004.88	4227339.74	Геодезический метод	2.50	-
580	466006.14	4227337.23	Геодезический метод	2.50	-
581	466001.78	4227325.46	Геодезический метод	2.50	-
582	465996.53	4227314.96	Геодезический метод	2.50	-
583	465983.41	4227325.46	Геодезический метод	2.50	-
584	465967.67	4227311.03	Геодезический метод	2.50	-
585	465951.93	4227292.66	Геодезический метод	2.50	-
586	465937.51	4227301.85	Геодезический метод	2.50	-
587	465924.39	4227314.96	Геодезический метод	2.50	-
588	465900.78	4227314.96	Геодезический метод	2.50	-
589	465857.49	4227299.22	Геодезический метод	2.50	-
590	465826.01	4227267.74	Геодезический метод	2.50	-
591	465793.21	4227234.94	Геодезический метод	2.50	-
592	465764.35	4227215.27	Геодезический метод	2.50	-
593	465725.00	4227154.92	Геодезический метод	2.50	-
594	465696.14	4227110.32	Геодезический метод	2.50	-
595	465673.84	4227078.84	Геодезический метод	2.50	-
596	465626.62	4227090.65	Геодезический метод	2.50	-
597	465566.27	4227097.21	Геодезический метод	2.50	-

2. Сведения о характерных точках границ объекта					
Обозначение характерных точек границ	Координаты, м		Метод определения координат характерной точки	Средняя квадратическая погрешность положения характерной точки (Mt), м	Описание обозначения точки на местности (при наличии)
	X	Y			
1	2	3	4	5	6
598	465541.35	4227103.76	Геодезический метод	2.50	-
599	465512.49	4227132.63	Геодезический метод	2.50	-
600	465495.44	4227166.74	Геодезический метод	2.50	-
601	465475.77	4227183.78	Геодезический метод	2.50	-
602	465457.40	4227190.34	Геодезический метод	2.50	-
603	465437.73	4227185.10	Геодезический метод	2.50	-
604	465428.54	4227162.79	Геодезический метод	2.50	-
605	465428.54	4227139.18	Геодезический метод	2.50	-
606	465429.85	4227095.90	Геодезический метод	2.50	-
607	465429.85	4227085.40	Геодезический метод	2.50	-
608	465441.66	4227081.46	Геодезический метод	2.50	-
609	465460.03	4227086.71	Геодезический метод	2.50	-
610	465488.89	4227080.15	Геодезический метод	2.50	-
611	465499.37	4227063.10	Геодезический метод	2.50	-
612	465500.69	4227035.55	Геодезический метод	2.50	-
613	465524.30	4227015.87	Геодезический метод	2.50	-
614	465549.22	4227002.76	Геодезический метод	2.50	-
615	465633.17	4226984.39	Геодезический метод	2.50	-
616	465675.15	4226962.10	Геодезический метод	2.50	-
617	465700.07	4226943.74	Геодезический метод	2.50	-
618	465710.57	4226912.25	Геодезический метод	2.50	-
619	465721.07	4226882.07	Геодезический метод	2.50	-
620	465738.12	4226875.52	Геодезический метод	2.50	-
621	465743.37	4226866.34	Геодезический метод	2.50	-
622	465730.25	4226850.60	Геодезический метод	2.50	-

2. Сведения о характерных точках границ объекта					
Обозначение характерных точек границ	Координаты, м		Метод определения координат характерной точки	Средняя квадратическая погрешность положения характерной точки (Mt), м	Описание обозначения точки на местности (при наличии)
	X	Y			
1	2	3	4	5	6
623	465721.07	4226832.23	Геодезический метод	2.50	-
624	465734.19	4226819.11	Геодезический метод	2.50	-
625	465743.37	4226808.62	Геодезический метод	2.50	-
626	465740.74	4226795.50	Геодезический метод	2.50	-
627	465722.37	4226788.95	Геодезический метод	2.50	-
628	465689.58	4226788.95	Геодезический метод	2.50	-
629	465672.53	4226792.88	Геодезический метод	2.50	-
630	465655.48	4226800.75	Геодезический метод	2.50	-
631	465639.73	4226796.81	Геодезический метод	2.50	-
632	465631.87	4226781.07	Геодезический метод	2.50	-
633	465621.37	4226775.82	Геодезический метод	2.50	-
634	465585.95	4226799.44	Геодезический метод	2.50	-
635	465547.91	4226809.93	Геодезический метод	2.50	-
636	465511.19	4226809.93	Геодезический метод	2.50	-
637	465449.53	4226854.53	Геодезический метод	2.50	-
638	465383.94	4226914.87	Геодезический метод	2.50	-
639	465352.46	4226939.79	Геодезический метод	2.50	-
640	465327.53	4226959.48	Геодезический метод	2.50	-
641	465306.55	4226963.41	Геодезический метод	2.50	-
642	465294.74	4226952.91	Геодезический метод	2.50	-
643	465286.87	4226924.06	Геодезический метод	2.50	-
644	465281.63	4226897.82	Геодезический метод	2.50	-
645	465261.95	4226876.83	Геодезический метод	2.50	-
646	465235.71	4226866.34	Геодезический метод	2.50	-
647	465212.10	4226870.28	Геодезический метод	2.50	-

2. Сведения о характерных точках границ объекта					
Обозначение характерных точек границ	Координаты, м		Метод определения координат характерной точки	Средняя квадратическая погрешность положения характерной точки (Mt), м	Описание обозначения точки на местности (при наличии)
	X	Y			
1	2	3	4	5	6
648	465201.61	4226871.59	Геодезический метод	2.50	-
649	465191.11	4226867.65	Геодезический метод	2.50	-
650	465195.05	4226850.60	Геодезический метод	2.50	-
651	465206.85	4226804.68	Геодезический метод	2.50	-
652	465205.54	4226783.69	Геодезический метод	2.50	-
653	465197.67	4226770.58	Геодезический метод	2.50	-
654	465146.51	4226741.72	Геодезический метод	2.50	-
655	465078.30	4226707.61	Геодезический метод	2.50	-
656	465050.75	4226689.24	Геодезический метод	2.50	-
657	465048.13	4226682.69	Геодезический метод	2.50	-
658	465056.00	4226674.82	Геодезический метод	2.50	-
659	465080.93	4226672.19	Геодезический метод	2.50	-
660	465147.83	4226718.11	Геодезический метод	2.50	-
661	465168.81	4226725.97	Геодезический метод	2.50	-
662	465183.24	4226716.80	Геодезический метод	2.50	-
663	465195.05	4226685.31	Геодезический метод	2.50	-
664	465206.85	4226664.32	Геодезический метод	2.50	-
665	465214.73	4226640.71	Геодезический метод	2.50	-
666	465213.41	4226594.79	Геодезический метод	2.50	-
667	465213.41	4226564.63	Геодезический метод	2.50	-
668	465208.17	4226523.95	Геодезический метод	2.50	-
669	465213.41	4226479.35	Геодезический метод	2.50	-
670	465235.71	4226429.51	Геодезический метод	2.50	-
671	465261.95	4226405.91	Геодезический метод	2.50	-
672	465294.74	4226392.78	Геодезический метод	2.50	-

2. Сведения о характерных точках границ объекта					
Обозначение характерных точек границ	Координаты, м		Метод определения координат характерной точки	Средняя квадратическая погрешность положения характерной точки (Mt), м	Описание обозначения точки на местности (при наличии)
	X	Y			
1	2	3	4	5	6
673	465334.09	4226396.72	Геодезический метод	2.50	-
674	465382.63	4226415.08	Геодезический метод	2.50	-
675	465431.17	4226438.69	Геодезический метод	2.50	-
676	465445.59	4226437.38	Геодезический метод	2.50	-
677	465461.33	4226422.95	Геодезический метод	2.50	-
678	465469.21	4226394.09	Геодезический метод	2.50	-
679	465490.19	4226344.24	Геодезический метод	2.50	-
680	465500.69	4226306.20	Геодезический метод	2.50	-
681	465511.19	4226287.83	Геодезический метод	2.50	-
682	465522.99	4226278.66	Геодезический метод	2.50	-
683	465532.17	4226276.02	Геодезический метод	2.50	-
684	465540.04	4226281.28	Геодезический метод	2.50	-
685	465529.55	4226290.46	Геодезический метод	2.50	-
686	465520.37	4226300.96	Геодезический метод	2.50	-
687	465520.37	4226314.07	Геодезический метод	2.50	-
688	465533.49	4226323.25	Геодезический метод	2.50	-
689	465526.93	4226344.24	Геодезический метод	2.50	-
690	465508.56	4226345.55	Геодезический метод	2.50	-
691	465494.13	4226365.23	Геодезический метод	2.50	-
692	465502.00	4226379.66	Геодезический метод	2.50	-
693	465507.25	4226391.47	Геодезический метод	2.50	-
694	465507.25	4226395.41	Геодезический метод	2.50	-
695	465498.07	4226400.65	Геодезический метод	2.50	-
696	465486.26	4226401.96	Геодезический метод	2.50	-
697	465479.70	4226411.15	Геодезический метод	2.50	-

2. Сведения о характерных точках границ объекта					
Обозначение характерных точек границ	Координаты, м		Метод определения координат характерной точки	Средняя квадратическая погрешность положения характерной точки (Mt), м	Описание обозначения точки на местности (при наличии)
	X	Y			
1	2	3	4	5	6
698	465481.01	4226425.57	Геодезический метод	2.50	-
699	465524.30	4226430.82	Геодезический метод	2.50	-
700	465534.79	4226425.57	Геодезический метод	2.50	-
701	465551.85	4226417.70	Геодезический метод	2.50	-
702	465561.03	4226421.64	Геодезический метод	2.50	-
703	465572.83	4226447.88	Геодезический метод	2.50	-
704	465589.89	4226430.82	Геодезический метод	2.50	-
705	465630.55	4226394.09	Геодезический метод	2.50	-
706	465654.17	4226386.22	Геодезический метод	2.50	-
707	465704.01	4226396.72	Геодезический метод	2.50	-
708	465755.17	4226415.08	Геодезический метод	2.50	-
709	465773.54	4226420.33	Геодезический метод	2.50	-
710	465780.09	4226411.15	Геодезический метод	2.50	-
711	465776.16	4226394.09	Геодезический метод	2.50	-
712	465756.49	4226369.17	Геодезический метод	2.50	-
713	465743.37	4226369.17	Геодезический метод	2.50	-
714	465719.75	4226346.86	Геодезический метод	2.50	-
715	465706.62	4226329.81	Геодезический метод	2.50	-
716	465715.81	4226311.45	Геодезический метод	2.50	-
717	465680.39	4226278.66	Геодезический метод	2.50	-
718	465625.29	4226231.43	Геодезический метод	2.50	-
719	465596.44	4226207.82	Геодезический метод	2.50	-
720	465572.83	4226205.20	Геодезический метод	2.50	-
721	465541.35	4226222.25	Геодезический метод	2.50	-
722	465500.69	4226249.79	Геодезический метод	2.50	-



2. Сведения о характерных точках границ объекта					
Обозначение характерных точек границ	Координаты, м		Метод определения координат характерной точки	Средняя квадратическая погрешность положения характерной точки (Mt), м	Описание обозначения точки на местности (при наличии)
	X	Y			
1	2	3	4	5	6
723	465473.14	4226283.90	Геодезический метод	2.50	-
724	465456.09	4226291.77	Геодезический метод	2.50	-
725	465439.03	4226286.52	Геодезический метод	2.50	-
726	465414.11	4226261.60	Геодезический метод	2.50	-
727	465399.69	4226265.54	Геодезический метод	2.50	-
728	465387.87	4226277.34	Геодезический метод	2.50	-
729	465435.10	4226312.76	Геодезический метод	2.50	-
730	465441.66	4226335.07	Геодезический метод	2.50	-
731	465418.05	4226361.30	Геодезический метод	2.50	-
732	465389.19	4226386.22	Геодезический метод	2.50	-
733	465365.57	4226383.60	Геодезический метод	2.50	-
734	465311.79	4226352.12	Геодезический метод	2.50	-
735	465286.87	4226357.36	Геодезический метод	2.50	-
736	465269.82	4226361.30	Геодезический метод	2.50	-
737	465254.07	4226350.80	Геодезический метод	2.50	-
738	465240.96	4226354.74	Геодезический метод	2.50	-
739	465237.03	4226353.43	Геодезический метод	2.50	-
740	465229.15	4226365.23	Геодезический метод	2.50	-
741	465233.09	4226380.97	Геодезический метод	2.50	-
742	465189.80	4226432.14	Геодезический метод	2.50	-
743	465176.68	4226463.62	Геодезический метод	2.50	-
744	465176.68	4226527.90	Геодезический метод	2.50	-
745	465175.37	4226568.56	Геодезический метод	2.50	-
746	465166.19	4226584.30	Геодезический метод	2.50	-
747	465151.76	4226589.55	Геодезический метод	2.50	-

2. Сведения о характерных точках границ объекта					
Обозначение характерных точек границ	Координаты, м		Метод определения координат характерной точки	Средняя квадратическая погрешность положения характерной точки (Mt), м	Описание обозначения точки на местности (при наличии)
	X	Y			
1	2	3	4	5	6
748	465125.53	4226581.68	Геодезический метод	2.50	-
749	465101.91	4226582.99	Геодезический метод	2.50	-
750	465073.05	4226605.29	Геодезический метод	2.50	-
751	465029.77	4226597.41	Геодезический метод	2.50	-
752	464981.23	4226582.99	Геодезический метод	2.50	-
753	464888.09	4226537.07	Геодезический метод	2.50	-
754	464859.23	4226550.20	Геодезический метод	2.50	-
755	464818.57	4226548.88	Геодезический метод	2.50	-
756	464787.10	4226548.88	Геодезический метод	2.50	-
757	464760.86	4226538.38	Геодезический метод	2.50	-
758	464755.61	4226520.02	Геодезический метод	2.50	-
759	464759.54	4226475.42	Геодезический метод	2.50	-
760	464776.59	4226443.94	Геодезический метод	2.50	-
761	464755.61	4226400.65	Геодезический метод	2.50	-
762	464743.80	4226370.47	Геодезический метод	2.50	-
763	464690.01	4226356.05	Геодезический метод	2.50	-
764	464687.39	4226388.84	Геодезический метод	2.50	-
765	464678.21	4226438.69	Геодезический метод	2.50	-
766	464658.53	4226454.44	Геодезический метод	2.50	-
767	464623.11	4226454.44	Геодезический метод	2.50	-
768	464557.54	4226445.25	Геодезический метод	2.50	-
769	464566.72	4226413.77	Геодезический метод	2.50	-
770	464575.90	4226369.17	Геодезический метод	2.50	-
771	464569.34	4226345.55	Геодезический метод	2.50	-
772	464561.48	4226329.81	Геодезический метод	2.50	-

2. Сведения о характерных точках границ объекта					
Обозначение характерных точек границ	Координаты, м		Метод определения координат характерной точки	Средняя квадратическая погрешность положения характерной точки (Mt), м	Описание обозначения точки на местности (при наличии)
	X	Y			
1	2	3	4	5	6
773	464561.48	4226307.52	Геодезический метод	2.50	-
774	464590.33	4226312.77	Геодезический метод	2.50	-
775	464606.07	4226260.30	Геодезический метод	2.50	-
776	464628.37	4226247.18	Геодезический метод	2.50	-
777	464641.48	4226240.63	Геодезический метод	2.50	-
778	464750.36	4226264.24	Геодезический метод	2.50	-
779	464773.97	4226256.36	Геодезический метод	2.50	-
780	464783.15	4226231.44	Геодезический метод	2.50	-
781	464781.84	4226203.89	Геодезический метод	2.50	-
782	464772.66	4226180.29	Геодезический метод	2.50	-
783	464745.11	4226148.80	Геодезический метод	2.50	-
784	464675.59	4226117.31	Геодезический метод	2.50	-
785	464667.71	4226092.39	Геодезический метод	2.50	-
786	464667.71	4226071.40	Геодезический метод	2.50	-
787	464684.77	4226056.97	Геодезический метод	2.50	-
788	464733.31	4226066.15	Геодезический метод	2.50	-
789	464872.35	4226125.18	Геодезический метод	2.50	-
790	464941.87	4226154.04	Геодезический метод	2.50	-
791	465075.67	4226230.13	Геодезический метод	2.50	-
792	465197.67	4226285.22	Геодезический метод	2.50	-
793	465219.97	4226277.34	Геодезический метод	2.50	-
794	465216.03	4226262.91	Геодезический метод	2.50	-
795	465217.35	4226257.67	Геодезический метод	2.50	-
796	465233.09	4226245.86	Геодезический метод	2.50	-
797	465231.77	4226232.74	Геодезический метод	2.50	-

2. Сведения о характерных точках границ объекта					
Обозначение характерных точек границ	Координаты, м		Метод определения координат характерной точки	Средняя квадратическая погрешность положения характерной точки (Mt), м	Описание обозначения точки на местности (при наличии)
	X	Y			
1	2	3	4	5	6
798	465219.97	4226223.56	Геодезический метод	2.50	-
799	465177.99	4226226.19	Геодезический метод	2.50	-
800	465157.01	4226226.19	Геодезический метод	2.50	-
801	465125.53	4226182.91	Геодезический метод	2.50	-
802	465091.41	4226165.85	Геодезический метод	2.50	-
803	465075.67	4226147.49	Геодезический метод	2.50	-
804	465070.43	4226117.31	Геодезический метод	2.50	-
805	465062.56	4226101.57	Геодезический метод	2.50	-
806	465067.81	4226092.39	Геодезический метод	2.50	-
807	465040.26	4226064.84	Геодезический метод	2.50	-
808	465025.44	4226053.27	Геодезический метод	2.50	-
809	465016.19	4226051.61	Геодезический метод	2.50	-
810	464996.41	4226034.40	Геодезический метод	2.50	-
811	464996.95	4226027.37	Геодезический метод	2.50	-
812	464993.03	4226013.68	Геодезический метод	2.50	-
813	464945.81	4225970.39	Геодезический метод	2.50	-
814	464911.71	4225937.60	Геодезический метод	2.50	-
815	464898.59	4225904.80	Геодезический метод	2.50	-
816	464886.78	4225870.69	Геодезический метод	2.50	-
817	464882.85	4225860.21	Геодезический метод	2.50	-
818	464874.97	4225860.21	Геодезический метод	2.50	-
819	464869.73	4225845.77	Геодезический метод	2.50	-
820	464864.48	4225794.61	Геодезический метод	2.50	-
821	464859.23	4225767.05	Геодезический метод	2.50	-
822	464863.17	4225734.27	Геодезический метод	2.50	-

2. Сведения о характерных точках границ объекта					
Обозначение характерных точек границ	Координаты, м		Метод определения координат характерной точки	Средняя квадратическая погрешность положения характерной точки (Mt), м	Описание обозначения точки на местности (при наличии)
	X	Y			
1	2	3	4	5	6
823	464859.23	4225693.61	Геодезический метод	2.50	-
824	464852.67	4225656.87	Геодезический метод	2.50	-
825	464850.05	4225592.59	Геодезический метод	2.50	-
826	464847.43	4225549.30	Геодезический метод	2.50	-
827	464863.17	4225486.34	Геодезический метод	2.50	-
828	464878.91	4225446.99	Геодезический метод	2.50	-
829	464880.23	4225418.12	Геодезический метод	2.50	-
830	464871.04	4225368.27	Геодезический метод	2.50	-
831	464890.71	4225373.52	Геодезический метод	2.50	-
832	464902.53	4225393.20	Геодезический метод	2.50	-
833	464897.27	4225453.54	Геодезический метод	2.50	-
834	464889.41	4225494.21	Геодезический метод	2.50	-
835	464888.09	4225523.07	Геодезический метод	2.50	-
836	464898.59	4225536.18	Геодезический метод	2.50	-
837	464918.27	4225540.13	Геодезический метод	2.50	-
838	464951.06	4225536.18	Геодезический метод	2.50	-
839	464962.87	4225553.24	Геодезический метод	2.50	-
840	464972.05	4225586.03	Геодезический метод	2.50	-
841	464976.59	4225593.30	Геодезический метод	2.50	-
842	464980.95	4225581.28	Геодезический метод	2.50	-
843	464987.43	4225548.92	Геодезический метод	2.50	-
844	464988.71	4225525.95	Геодезический метод	2.50	-
845	464979.51	4225485.11	Геодезический метод	2.50	-
846	464978.20	4225437.83	Геодезический метод	2.50	-
847	464979.51	4225381.14	Геодезический метод	2.50	-

2. Сведения о характерных точках границ объекта					
Обозначение характерных точек границ	Координаты, м		Метод определения координат характерной точки	Средняя квадратическая погрешность положения характерной точки (Mt), м	Описание обозначения точки на местности (при наличии)
	X	Y			
1	2	3	4	5	6
848	464952.37	4225390.58	Геодезический метод	2.50	-
849	464935.31	4225399.76	Геодезический метод	2.50	-
850	464927.45	4225386.65	Геодезический метод	2.50	-
851	464923.51	4225370.90	Геодезический метод	2.50	-
852	464914.33	4225353.85	Геодезический метод	2.50	-
853	464931.38	4225331.56	Геодезический метод	2.50	-
854	464949.75	4225332.87	Геодезический метод	2.50	-
855	464967.25	4225300.20	Геодезический метод	2.50	-
856	464966.45	4225296.58	Геодезический метод	2.50	-
857	464958.57	4225244.15	Геодезический метод	2.50	-
858	464942.87	4225155.14	Геодезический метод	2.50	-
859	464921.87	4225082.93	Геодезический метод	2.50	-
860	464906.07	4225007.49	Геодезический метод	2.50	-
861	464907.34	4224933.40	Геодезический метод	2.50	-
862	464899.90	4224934.09	Геодезический метод	2.50	-
863	464860.55	4224936.71	Геодезический метод	2.50	-
864	464851.37	4224917.03	Геодезический метод	2.50	-
865	464851.37	4224892.11	Геодезический метод	2.50	-
866	464871.04	4224876.37	Геодезический метод	2.50	-
867	464884.16	4224860.62	Геодезический метод	2.50	-
868	464878.91	4224840.95	Геодезический метод	2.50	-
869	464878.91	4224834.39	Геодезический метод	2.50	-
870	464889.61	4224820.49	Геодезический метод	2.50	-
871	464889.21	4224818.55	Геодезический метод	2.50	-
872	464862.17	4224779.92	Геодезический метод	2.50	-

2. Сведения о характерных точках границ объекта					
Обозначение характерных точек границ	Координаты, м		Метод определения координат характерной точки	Средняя квадратическая погрешность положения характерной точки (Mt), м	Описание обозначения точки на местности (при наличии)
	X	Y			
1	2	3	4	5	6
873	464847.14	4224764.89	Геодезический метод	2.50	-
874	464826.63	4224758.47	Геодезический метод	2.50	-
875	464825.09	4224757.85	Геодезический метод	2.50	-
876	464800.21	4224777.99	Геодезический метод	2.50	-
877	464729.37	4224817.34	Геодезический метод	2.50	-
878	464691.33	4224830.46	Геодезический метод	2.50	-
879	464653.29	4224834.39	Геодезический метод	2.50	-
880	464632.27	4224837.35	Геодезический метод	2.50	-
881	464608.65	4224850.47	Геодезический метод	2.50	-
882	464585.05	4224868.84	Геодезический метод	2.50	-
883	464608.69	4224894.73	Геодезический метод	2.50	-
884	464617.87	4224918.35	Геодезический метод	2.50	-
885	464531.29	4224993.12	Геодезический метод	2.50	-
886	464503.75	4225015.41	Геодезический метод	2.50	-
887	464499.81	4225028.53	Геодезический метод	2.50	-
888	464456.52	4225066.58	Геодезический метод	2.50	-
889	464439.48	4225077.08	Геодезический метод	2.50	-
890	464438.16	4225096.75	Геодезический метод	2.50	-
891	464422.42	4225109.86	Геодезический метод	2.50	-
892	464426.36	4225126.92	Геодезический метод	2.50	-
893	464447.34	4225129.55	Геодезический метод	2.50	-
894	464451.27	4225137.42	Геодезический метод	2.50	-
895	464459.15	4225188.58	Геодезический метод	2.50	-
896	464473.57	4225238.42	Геодезический метод	2.50	-
897	464503.75	4225310.56	Геодезический метод	2.50	-

2. Сведения о характерных точках границ объекта					
Обозначение характерных точек границ	Координаты, м		Метод определения координат характерной точки	Средняя квадратическая погрешность положения характерной точки (Mt), м	Описание обозначения точки на местности (при наличии)
	X	Y			
1	2	3	4	5	6
898	464520.80	4225363.03	Геодезический метод	2.50	-
899	464519.49	4225377.46	Геодезический метод	2.50	-
900	464512.93	4225385.32	Геодезический метод	2.50	-
901	464533.91	4225432.55	Геодезический метод	2.50	-
902	464535.23	4225464.04	Геодезический метод	2.50	-
903	464529.98	4225479.77	Геодезический метод	2.50	-
904	464485.38	4225515.19	Геодезический метод	2.50	-
905	464451.27	4225545.37	Геодезический метод	2.50	-
906	464427.68	4225576.85	Геодезический метод	2.50	-
907	464427.67	4225603.09	Геодезический метод	2.50	-
908	464446.03	4225649.00	Геодезический метод	2.50	-
909	464456.52	4225679.17	Геодезический метод	2.50	-
910	464459.15	4225698.85	Геодезический метод	2.50	-
911	464436.86	4225717.21	Геодезический метод	2.50	-
912	464419.80	4225731.65	Геодезический метод	2.50	-
913	464425.05	4225751.32	Геодезический метод	2.50	-
914	464452.60	4225822.16	Геодезический метод	2.50	-
915	464463.09	4225869.38	Геодезический метод	2.50	-
916	464455.22	4225877.25	Геодезический метод	2.50	-
917	464435.54	4225886.44	Геодезический метод	2.50	-
918	464421.12	4225860.21	Геодезический метод	2.50	-
919	464400.12	4225798.54	Геодезический метод	2.50	-
920	464387.01	4225771.00	Геодезический метод	2.50	-
921	464381.76	4225746.07	Геодезический метод	2.50	-
922	464362.08	4225717.21	Геодезический метод	2.50	-



2. Сведения о характерных точках границ объекта					
Обозначение характерных точек границ	Координаты, м		Метод определения координат характерной точки	Средняя квадратическая погрешность положения характерной точки (Mt), м	Описание обозначения точки на местности (при наличии)
	X	Y			
1	2	3	4	5	6
923	464352.90	4225726.39	Геодезический метод	2.50	-
924	464335.85	4225715.90	Геодезический метод	2.50	-
925	464306.99	4225663.43	Геодезический метод	2.50	-
926	464276.82	4225591.28	Геодезический метод	2.50	-
927	464267.64	4225566.36	Геодезический метод	2.50	-
928	464278.13	4225562.42	Геодезический метод	2.50	-
929	464270.26	4225537.49	Геодезический метод	2.50	-
930	464261.08	4225490.28	Геодезический метод	2.50	-
931	464270.26	4225453.55	Геодезический метод	2.50	-
932	464293.88	4225415.51	Геодезический метод	2.50	-
933	464306.99	4225414.20	Геодезический метод	2.50	-
934	464309.62	4225424.69	Геодезический метод	2.50	-
935	464304.36	4225465.36	Геодезический метод	2.50	-
936	464330.60	4225469.30	Геодезический метод	2.50	-
937	464345.03	4225473.23	Геодезический метод	2.50	-
938	464354.22	4225485.04	Геодезический метод	2.50	-
939	464383.08	4225477.16	Геодезический метод	2.50	-
940	464385.70	4225464.05	Геодезический метод	2.50	-
941	464350.28	4225405.01	Геодезический метод	2.50	-
942	464333.22	4225357.79	Геодезический метод	2.50	-
943	464326.66	4225336.80	Геодезический метод	2.50	-
944	464341.10	4225318.44	Геодезический метод	2.50	-
945	464373.89	4225294.83	Геодезический метод	2.50	-
946	464385.70	4225280.40	Геодезический метод	2.50	-
947	464371.27	4225247.61	Геодезический метод	2.50	-

2. Сведения о характерных точках границ объекта					
Обозначение характерных точек границ	Координаты, м		Метод определения координат характерной точки	Средняя квадратическая погрешность положения характерной точки (Mt), м	Описание обозначения точки на местности (при наличии)
	X	Y			
1	2	3	4	5	6
948	464352.90	4225250.23	Геодезический метод	2.50	-
949	464333.22	4225233.18	Геодезический метод	2.50	-
950	464338.48	4225213.50	Геодезический метод	2.50	-
951	464338.48	4225195.14	Геодезический метод	2.50	-
952	464329.29	4225189.89	Геодезический метод	2.50	-
953	464313.55	4225205.62	Геодезический метод	2.50	-
954	464304.36	4225210.88	Геодезический метод	2.50	-
955	464292.56	4225201.69	Геодезический метод	2.50	-
956	464275.51	4225188.58	Геодезический метод	2.50	-
957	464226.97	4225230.56	Геодезический метод	2.50	-
958	464179.75	4225281.71	Геодезический метод	2.50	-
959	464177.12	4225314.51	Геодезический метод	2.50	-
960	464091.86	4225389.28	Геодезический метод	2.50	-
961	463960.68	4225529.63	Геодезический метод	2.50	-
962	463975.12	4225558.49	Геодезический метод	2.50	-
963	464039.39	4225630.63	Геодезический метод	2.50	-
964	464074.81	4225654.25	Геодезический метод	2.50	-
965	464074.81	4225673.93	Геодезический метод	2.50	-
966	464052.50	4225700.16	Геодезический метод	2.50	-
967	464038.08	4225700.16	Геодезический метод	2.50	-
968	464022.34	4225696.23	Геодезический метод	2.50	-
969	463996.10	4225719.84	Геодезический метод	2.50	-
970	463979.05	4225725.08	Геодезический метод	2.50	-
971	463956.75	4225750.01	Геодезический метод	2.50	-
972	463950.19	4225774.93	Геодезический метод	2.50	-

2. Сведения о характерных точках границ объекта					
Обозначение характерных точек границ	Координаты, м		Метод определения координат характерной точки	Средняя квадратическая погрешность положения характерной точки (Mt), м	Описание обозначения точки на местности (при наличии)
	X	Y			
1	2	3	4	5	6
973	463992.16	4225835.27	Геодезический метод	2.50	-
974	464018.40	4225887.75	Геодезический метод	2.50	-
975	464043.32	4225917.92	Геодезический метод	2.50	-
976	464036.76	4225940.22	Геодезический метод	2.50	-
977	464030.21	4225949.40	Геодезический метод	2.50	-
978	464024.96	4225973.01	Геодезический метод	2.50	-
979	464019.72	4225991.39	Геодезический метод	2.50	-
980	464045.95	4226046.47	Геодезический метод	2.50	-
981	464055.13	4226067.46	Геодезический метод	2.50	-
982	464052.50	4226083.20	Геодезический метод	2.50	-
983	464042.02	4226104.19	Геодезический метод	2.50	-
984	464072.18	4226159.29	Геодезический метод	2.50	-
985	464042.02	4226175.03	Геодезический метод	2.50	-
986	464006.60	4226194.71	Геодезический метод	2.50	-
987	463992.16	4226206.52	Геодезический метод	2.50	-
988	463942.32	4226113.38	Геодезический метод	2.50	-
989	463895.10	4226034.67	Геодезический метод	2.50	-
990	463845.25	4225957.28	Геодезический метод	2.50	-
991	463817.70	4225917.92	Геодезический метод	2.50	-
992	463803.29	4225919.22	Геодезический метод	2.50	-
993	463778.36	4225927.10	Геодезический метод	2.50	-
994	463763.93	4225927.10	Геодезический метод	2.50	-
995	463735.07	4225927.10	Геодезический метод	2.50	-
996	463732.45	4225915.29	Геодезический метод	2.50	-
997	463732.45	4225903.49	Геодезический метод	2.50	-

2. Сведения о характерных точках границ объекта					
Обозначение характерных точек границ	Координаты, м		Метод определения координат характерной точки	Средняя квадратическая погрешность положения характерной точки (Mt), м	Описание обозначения точки на местности (при наличии)
	X	Y			
1	2	3	4	5	6
998	463707.53	4225910.05	Геодезический метод	2.50	-
999	463669.49	4225931.03	Геодезический метод	2.50	-
1000	463643.25	4225949.40	Геодезический метод	2.50	-
1001	463657.67	4225976.95	Геодезический метод	2.50	-
1002	463628.82	4225995.32	Геодезический метод	2.50	-
1003	463613.07	4226011.06	Геодезический метод	2.50	-
1004	463602.58	4226012.37	Геодезический метод	2.50	-
1005	463597.33	4226003.18	Геодезический метод	2.50	-
1006	463594.71	4225984.82	Геодезический метод	2.50	-
1007	463585.53	4225967.77	Геодезический метод	2.50	-
1008	463573.73	4225979.58	Геодезический метод	2.50	-
1009	463561.92	4225980.89	Геодезический метод	2.50	-
1010	463547.49	4225945.47	Геодезический метод	2.50	-
1011	463535.69	4225934.97	Геодезический метод	2.50	-
1012	463521.25	4225938.91	Геодезический метод	2.50	-
1013	463514.69	4225941.53	Геодезический метод	2.50	-
1014	463505.51	4225929.72	Геодезический метод	2.50	-
1015	463479.27	4225957.28	Геодезический метод	2.50	-
1016	463466.16	4225975.64	Геодезический метод	2.50	-
1017	463547.49	4226076.65	Геодезический метод	2.50	-
1018	463525.19	4226100.26	Геодезический метод	2.50	-
1019	463498.95	4226134.36	Геодезический метод	2.50	-
1020	463504.20	4226146.18	Геодезический метод	2.50	-
1021	463497.64	4226171.10	Геодезический метод	2.50	-
1022	463488.46	4226194.71	Геодезический метод	2.50	-

2. Сведения о характерных точках границ объекта					
Обозначение характерных точек границ	Координаты, м		Метод определения координат характерной точки	Средняя квадратическая погрешность положения характерной точки (Mt), м	Описание обозначения точки на местности (при наличии)
	X	Y			
1	2	3	4	5	6
1023	463475.34	4226220.95	Геодезический метод	2.50	-
1024	463495.02	4226253.74	Геодезический метод	2.50	-
1025	463493.71	4226283.91	Геодезический метод	2.50	-
1026	463493.71	4226311.46	Геодезический метод	2.50	-
1027	463474.03	4226341.63	Геодезический метод	2.50	-
1028	463480.59	4226374.43	Геодезический метод	2.50	-
1029	463504.20	4226375.74	Геодезический метод	2.50	-
1030	463527.81	4226401.97	Геодезический метод	2.50	-
1031	463517.32	4226424.27	Геодезический метод	2.50	-
1032	463506.83	4226466.24	Геодезический метод	2.50	-
1033	463491.09	4226493.80	Геодезический метод	2.50	-
1034	463484.53	4226525.29	Геодезический метод	2.50	-
1035	463405.16	4226480.85	Геодезический метод	2.50	-
1036	463332.12	4226439.77	Геодезический метод	2.50	-
1037	463266.44	4226429.40	Геодезический метод	2.50	-
1038	463212.62	4226419.89	Геодезический метод	2.50	-
1039	463191.98	4226406.96	Геодезический метод	2.50	-
1040	463191.61	4226405.44	Геодезический метод	2.50	-
1041	463207.49	4226358.54	Геодезический метод	2.50	-
1042	463207.81	4226304.40	Геодезический метод	2.50	-
1043	463175.74	4226210.85	Геодезический метод	2.50	-
1044	463066.39	4226232.37	Геодезический метод	2.50	-
1045	463052.68	4226307.74	Геодезический метод	2.50	-
1046	463052.36	4226363.19	Геодезический метод	2.50	-
1047	463036.26	4226362.04	Геодезический метод	2.50	-

2. Сведения о характерных точках границ объекта					
Обозначение характерных точек границ	Координаты, м		Метод определения координат характерной точки	Средняя квадратическая погрешность положения характерной точки (Mt), м	Описание обозначения точки на местности (при наличии)
	X	Y			
1	2	3	4	5	6
1048	462981.61	4226335.81	Геодезический метод	2.50	-
1049	462967.56	4226328.28	Геодезический метод	2.50	-
1050	462963.85	4226302.08	Геодезический метод	2.50	-
1051	462981.14	4226215.27	Геодезический метод	2.50	-
1052	462855.62	4226093.54	Геодезический метод	2.50	-
1053	462793.82	4226038.51	Геодезический метод	2.50	-
1054	462756.96	4226022.94	Геодезический метод	2.50	-
1055	462747.33	4226020.22	Геодезический метод	2.50	-
1056	462743.84	4225983.11	Геодезический метод	2.50	-
1057	462714.72	4225885.56	Геодезический метод	2.50	-
1058	462638.61	4225815.53	Геодезический метод	2.50	-
1059	462538.70	4225831.19	Геодезический метод	2.50	-
1060	462507.44	4225842.73	Геодезический метод	2.50	-
1061	462481.29	4225806.02	Геодезический метод	2.50	-
1062	462389.74	4225823.32	Геодезический метод	2.50	-
1063	462357.02	4225830.66	Геодезический метод	2.50	-
1064	462352.58	4225828.58	Геодезический метод	2.50	-
1065	462325.76	4225800.08	Геодезический метод	2.50	-
1066	462315.96	4225740.72	Геодезический метод	2.50	-
1067	462312.18	4225649.85	Геодезический метод	2.50	-
1068	462304.86	4225563.40	Геодезический метод	2.50	-
1069	462323.82	4225564.46	Геодезический метод	2.50	-
1070	462324.36	4225472.26	Геодезический метод	2.50	-
1071	462269.40	4225350.28	Геодезический метод	2.50	-
1072	462213.93	4225320.88	Геодезический метод	2.50	-

2. Сведения о характерных точках границ объекта					
Обозначение характерных точек границ	Координаты, м		Метод определения координат характерной точки	Средняя квадратическая погрешность положения характерной точки (Mt), м	Описание обозначения точки на местности (при наличии)
	X	Y			
1	2	3	4	5	6
1073	462208.62	4225290.48	Геодезический метод	2.50	-
1074	462231.44	4225255.50	Геодезический метод	2.50	-
1075	462210.53	4225191.39	Геодезический метод	2.50	-
1076	462175.86	4225146.25	Геодезический метод	2.50	-
1077	462086.98	4225142.06	Геодезический метод	2.50	-
1078	462039.85	4225170.14	Геодезический метод	2.50	-
1079	462030.30	4225176.46	Геодезический метод	2.50	-
1080	462015.30	4225141.56	Геодезический метод	2.50	-
1081	461982.88	4225114.71	Геодезический метод	2.50	-
1082	462060.40	4225097.74	Геодезический метод	2.50	-
1083	462013.26	4224989.76	Геодезический метод	2.50	-
1084	461956.13	4224947.73	Геодезический метод	2.50	-
1085	461933.00	4224926.93	Геодезический метод	2.50	-
1086	461929.82	4224893.00	Геодезический метод	2.50	-
1087	461902.80	4224838.07	Геодезический метод	2.50	-
1088	461884.70	4224833.04	Геодезический метод	2.50	-
1089	461960.76	4224751.70	Геодезический метод	2.50	-
1090	461948.09	4224645.08	Геодезический метод	2.50	-
1091	461902.33	4224581.31	Геодезический метод	2.50	-
1092	461802.10	4224492.56	Геодезический метод	2.50	-
1093	461782.56	4224441.08	Геодезический метод	2.50	-
1094	461793.09	4224377.91	Геодезический метод	2.50	-
1095	461750.95	4224330.34	Геодезический метод	2.50	-
1096	461678.27	4224295.08	Геодезический метод	2.50	-
1097	461659.32	4224304.50	Геодезический метод	2.50	-

2. Сведения о характерных точках границ объекта					
Обозначение характерных точек границ	Координаты, м		Метод определения координат характерной точки	Средняя квадратическая погрешность положения характерной точки (Mt), м	Описание обозначения точки на местности (при наличии)
	X	Y			
1	2	3	4	5	6
1098	461651.38	4224302.71	Геодезический метод	2.50	-
1099	461674.20	4224249.32	Геодезический метод	2.50	-
1100	461632.42	4224189.93	Геодезический метод	2.50	-
1101	461563.18	4224189.44	Геодезический метод	2.50	-
1102	461513.08	4224192.81	Геодезический метод	2.50	-
1103	461467.73	4224175.54	Геодезический метод	2.50	-
1104	461413.30	4224144.62	Геодезический метод	2.50	-
1105	461365.54	4224158.44	Геодезический метод	2.50	-
1106	461361.92	4224144.52	Геодезический метод	2.50	-
1107	461326.49	4224075.90	Геодезический метод	2.50	-
1108	461276.25	4224056.94	Геодезический метод	2.50	-
1109	461279.70	4224005.58	Геодезический метод	2.50	-
1110	461276.32	4223924.99	Геодезический метод	2.50	-
1111	461213.84	4223887.76	Геодезический метод	2.50	-
1112	461219.06	4223873.94	Геодезический метод	2.50	-
1113	461232.92	4223863.08	Геодезический метод	2.50	-
1114	461310.48	4223833.04	Геодезический метод	2.50	-
1115	461321.52	4223801.15	Геодезический метод	2.50	-
1116	461322.38	4223811.59	Геодезический метод	2.50	-
1117	461340.66	4223818.54	Геодезический метод	2.50	-
1118	461340.66	4223842.90	Геодезический метод	2.50	-
1119	461331.96	4223862.05	Геодезический метод	2.50	-
1120	461338.04	4223876.84	Геодезический метод	2.50	-
1121	461351.96	4223876.84	Геодезический метод	2.50	-
1122	461368.50	4223880.32	Геодезический метод	2.50	-



2. Сведения о характерных точках границ объекта					
Обозначение характерных точек границ	Координаты, м		Метод определения координат характерной точки	Средняя квадратическая погрешность положения характерной точки (Mt), м	Описание обозначения точки на местности (при наличии)
	X	Y			
1	2	3	4	5	6
1123	461370.24	4223904.68	Геодезический метод	2.50	-
1124	461388.50	4223936.01	Геодезический метод	2.50	-
1125	461405.90	4223978.65	Геодезический метод	2.50	-
1126	461418.96	4223997.77	Геодезический метод	2.50	-
1127	461451.14	4223976.04	Геодезический метод	2.50	-
1128	461456.36	4223985.61	Геодезический метод	2.50	-
1129	461455.49	4224030.85	Геодезический метод	2.50	-
1130	461450.27	4224077.83	Геодезический метод	2.50	-
1131	461453.75	4224082.18	Геодезический метод	2.50	-
1132	461471.15	4224081.31	Геодезический метод	2.50	-
1133	461499.86	4224086.53	Геодезический метод	2.50	-
1134	461527.70	4224112.64	Геодезический метод	2.50	-
1135	461558.15	4224148.31	Геодезический метод	2.50	-
1136	461605.13	4224159.62	Геодезический метод	2.50	-
1137	461666.03	4224212.70	Геодезический метод	2.50	-
1138	461697.34	4224232.70	Геодезический метод	2.50	-
1139	461719.96	4224224.87	Геодезический метод	2.50	-
1140	461739.97	4224216.17	Геодезический метод	2.50	-
1141	461759.98	4224189.19	Геодезический метод	2.50	-
1142	461762.59	4224161.35	Геодезический метод	2.50	-
1143	461752.15	4224119.58	Геодезический метод	2.50	-
1144	461746.06	4224098.70	Геодезический метод	2.50	-
1145	461745.19	4224063.03	Геодезический метод	2.50	-
1146	461679.94	4223989.95	Геодезический метод	2.50	-
1147	461689.51	4223972.54	Геодезический метод	2.50	-

2. Сведения о характерных точках границ объекта					
Обозначение характерных точек границ	Координаты, м		Метод определения координат характерной точки	Средняя квадратическая погрешность положения характерной точки (Mt), м	Описание обозначения точки на местности (при наличии)
	X	Y			
1	2	3	4	5	6
1148	461690.38	4223964.70	Геодезический метод	2.50	-
1149	461685.16	4223957.75	Геодезический метод	2.50	-
1150	461667.76	4223966.46	Геодезический метод	2.50	-
1151	461649.49	4223947.31	Геодезический метод	2.50	-
1152	461623.39	4223886.41	Геодезический метод	2.50	-
1153	461627.74	4223883.80	Геодезический метод	2.50	-
1154	461667.76	4223882.05	Геодезический метод	2.50	-
1155	461693.86	4223888.14	Геодезический метод	2.50	-
1156	461710.39	4223904.66	Геодезический метод	2.50	-
1157	461736.49	4223864.64	Геодезический метод	2.50	-
1158	461728.66	4223821.14	Геодезический метод	2.50	-
1159	461706.91	4223813.30	Геодезический метод	2.50	-
1160	461691.25	4223791.56	Геодезический метод	2.50	-
1161	461680.81	4223779.38	Геодезический метод	2.50	-
1162	461668.63	4223766.33	Геодезический метод	2.50	-
1163	461666.89	4223754.15	Геодезический метод	2.50	-
1164	461682.55	4223729.78	Геодезический метод	2.50	-
1165	461698.21	4223727.17	Геодезический метод	2.50	-
1166	461713.00	4223721.95	Геодезический метод	2.50	-
1167	461710.39	4223711.50	Геодезический метод	2.50	-
1168	461694.73	4223686.27	Геодезический метод	2.50	-
1169	461700.82	4223675.83	Геодезический метод	2.50	-
1170	461725.18	4223689.76	Геодезический метод	2.50	-
1171	461722.57	4223726.31	Геодезический метод	2.50	-
1172	461728.66	4223786.34	Геодезический метод	2.50	-

2. Сведения о характерных точках границ объекта					
Обозначение характерных точек границ	Координаты, м		Метод определения координат характерной точки	Средняя квадратическая погрешность положения характерной точки (Mt), м	Описание обозначения точки на местности (при наличии)
	X	Y			
1	2	3	4	5	6
1173	461758.24	4223794.17	Геодезический метод	2.50	-
1174	461801.74	4223804.61	Геодезический метод	2.50	-
1175	461824.36	4223801.14	Геодезический метод	2.50	-
1176	461846.98	4223768.06	Геодезический метод	2.50	-
1177	461861.77	4223736.74	Геодезический метод	2.50	-
1178	461881.78	4223717.60	Геодезический метод	2.50	-
1179	461888.74	4223700.20	Геодезический метод	2.50	-
1180	461887.87	4223681.05	Геодезический метод	2.50	-
1181	461889.61	4223668.00	Геодезический метод	2.50	-
1182	461875.69	4223640.16	Геодезический метод	2.50	-
1183	461874.82	4223613.18	Геодезический метод	2.50	-
1184	461879.17	4223580.12	Геодезический метод	2.50	-
1185	461879.17	4223544.44	Геодезический метод	2.50	-
1186	461890.48	4223553.15	Геодезический метод	2.50	-
1187	461891.35	4223570.55	Геодезический метод	2.50	-
1188	461891.35	4223587.08	Геодезический метод	2.50	-
1189	461896.57	4223615.79	Геодезический метод	2.50	-
1190	461900.05	4223646.25	Геодезический метод	2.50	-
1191	461904.40	4223660.17	Геодезический метод	2.50	-
1192	461920.93	4223674.96	Геодезический метод	2.50	-
1193	462026.20	4223724.56	Геодезический метод	2.50	-
1194	462047.08	4223724.56	Геодезический метод	2.50	-
1195	462059.26	4223716.73	Геодезический метод	2.50	-
1196	462061.00	4223701.06	Геодезический метод	2.50	-
1197	462065.35	4223682.80	Геодезический метод	2.50	-

2. Сведения о характерных точках границ объекта					
Обозначение характерных точек границ	Координаты, м		Метод определения координат характерной точки	Средняя квадратическая погрешность положения характерной точки (Mt), м	Описание обозначения точки на местности (при наличии)
	X	Y			
1	2	3	4	5	6
1198	462083.62	4223664.52	Геодезический метод	2.50	-
1199	462101.02	4223628.84	Геодезический метод	2.50	-
1200	462117.55	4223586.21	Геодезический метод	2.50	-
1201	462121.90	4223564.45	Геодезический метод	2.50	-
1202	462147.13	4223486.15	Геодезический метод	2.50	-
1203	462181.93	4223402.62	Геодезический метод	2.50	-
1204	462215.86	4223350.40	Геодезический метод	2.50	-
1205	462271.54	4223272.96	Геодезический метод	2.50	-
1206	462260.23	4223248.61	Геодезический метод	2.50	-
1207	462209.77	4223224.24	Геодезический метод	2.50	-
1208	462181.93	4223214.67	Геодезический метод	2.50	-
1209	462149.74	4223201.62	Геодезический метод	2.50	-
1210	462127.99	4223193.79	Геодезический метод	2.50	-
1211	462048.82	4223340.84	Геодезический метод	2.50	-
1212	462024.46	4223314.73	Геодезический метод	2.50	-
1213	462011.41	4223295.58	Геодезический метод	2.50	-
1214	462033.16	4223259.91	Геодезический метод	2.50	-
1215	462060.13	4223211.19	Геодезический метод	2.50	-
1216	462076.66	4223167.68	Геодезический метод	2.50	-
1217	462064.48	4223159.85	Геодезический метод	2.50	-
1218	462052.30	4223156.37	Геодезический метод	2.50	-
1219	462001.84	4223224.24	Геодезический метод	2.50	-
1220	461974.87	4223295.58	Геодезический метод	2.50	-
1221	461932.24	4223373.90	Геодезический метод	2.50	-
1222	461901.79	4223363.46	Геодезический метод	2.50	-

2. Сведения о характерных точках границ объекта					
Обозначение характерных точек границ	Координаты, м		Метод определения координат характерной точки	Средняя квадратическая погрешность положения характерной точки (Mt), м	Описание обозначения точки на местности (при наличии)
	X	Y			
1	2	3	4	5	6
1223	461899.18	4223339.96	Геодезический метод	2.50	-
1224	461912.23	4223297.33	Геодезический метод	2.50	-
1225	461921.80	4223259.05	Геодезический метод	2.50	-
1226	461927.89	4223229.46	Геодезический метод	2.50	-
1227	461946.16	4223201.62	Геодезический метод	2.50	-
1228	461954.86	4223170.29	Геодезический метод	2.50	-
1229	461940.94	4223145.92	Геодезический метод	2.50	-
1230	461955.73	4223112.00	Геодезический метод	2.50	-
1231	461910.49	4223089.37	Геодезический метод	2.50	-
1232	461884.39	4223078.92	Геодезический метод	2.50	-
1233	461857.42	4223154.63	Геодезический метод	2.50	-
1234	461840.02	4223246.00	Геодезический метод	2.50	-
1235	461834.80	4223269.49	Геодезический метод	2.50	-
1236	461819.14	4223283.41	Геодезический метод	2.50	-
1237	461780.86	4223271.23	Геодезический метод	2.50	-
1238	461796.52	4223199.88	Геодезический метод	2.50	-
1239	461836.54	4223090.24	Геодезический метод	2.50	-
1240	461842.63	4223057.18	Геодезический метод	2.50	-
1241	461787.82	4223029.34	Геодезический метод	2.50	-
1242	461733.88	4223004.98	Геодезический метод	2.50	-
1243	461689.51	4223062.41	Геодезический метод	2.50	-
1244	461653.84	4223092.86	Геодезический метод	2.50	-
1245	461632.96	4223099.82	Геодезический метод	2.50	-
1246	461637.31	4223121.58	Геодезический метод	2.50	-
1247	461632.09	4223143.32	Геодезический метод	2.50	-

2. Сведения о характерных точках границ объекта					
Обозначение характерных точек границ	Координаты, м		Метод определения координат характерной точки	Средняя квадратическая погрешность положения характерной точки (Mt), м	Описание обозначения точки на местности (при наличии)
	X	Y			
1	2	3	4	5	6
1248	461652.97	4223150.29	Геодезический метод	2.50	-
1249	461672.11	4223165.96	Геодезический метод	2.50	-
1250	461640.79	4223228.59	Геодезический метод	2.50	-
1251	461622.52	4223264.27	Геодезический метод	2.50	-
1252	461619.04	4223304.29	Геодезический метод	2.50	-
1253	461646.01	4223326.05	Геодезический метод	2.50	-
1254	461605.99	4223414.79	Геодезический метод	2.50	-
1255	461579.02	4223455.69	Геодезический метод	2.50	-
1256	461573.80	4223479.18	Геодезический метод	2.50	-
1257	461552.92	4223485.28	Геодезический метод	2.50	-
1258	461525.95	4223473.96	Геодезический метод	2.50	-
1259	461550.31	4223410.45	Геодезический метод	2.50	-
1260	461548.57	4223364.33	Геодезический метод	2.50	-
1261	461528.56	4223360.85	Геодезический метод	2.50	-
1262	461502.47	4223370.43	Геодезический метод	2.50	-
1263	461451.14	4223462.67	Геодезический метод	2.50	-
1264	461394.60	4223548.80	Геодезический метод	2.50	-
1265	461360.66	4223519.22	Геодезический метод	2.50	-
1266	461338.92	4223502.69	Геодезический метод	2.50	-
1267	461350.22	4223480.07	Геодезический метод	2.50	-
1268	461365.88	4223465.28	Геодезический метод	2.50	-
1269	461379.80	4223455.70	Геодезический метод	2.50	-
1270	461380.67	4223447.00	Геодезический метод	2.50	-
1271	461365.02	4223438.30	Геодезический метод	2.50	-
1272	461343.26	4223424.38	Геодезический метод	2.50	-

2. Сведения о характерных точках границ объекта					
Обозначение характерных точек границ	Координаты, м		Метод определения координат характерной точки	Средняя квадратическая погрешность положения характерной точки (Mt), м	Описание обозначения точки на местности (при наличии)
	X	Y			
1	2	3	4	5	6
1273	461334.56	4223425.25	Геодезический метод	2.50	-
1274	461321.52	4223436.56	Геодезический метод	2.50	-
1275	461290.20	4223401.75	Геодезический метод	2.50	-
1276	461271.92	4223373.92	Геодезический метод	2.50	-
1277	461280.62	4223361.74	Геодезический метод	2.50	-
1278	461287.58	4223346.08	Геодезический метод	2.50	-
1279	461258.00	4223312.14	Геодезический метод	2.50	-
1280	461230.16	4223278.20	Геодезический метод	2.50	-
1281	461210.16	4223260.80	Геодезический метод	2.50	-
1282	461210.16	4223252.10	Геодезический метод	2.50	-
1283	461241.48	4223214.69	Геодезический метод	2.50	-
1284	461263.22	4223185.98	Геодезический метод	2.50	-
1285	461263.22	4223175.53	Геодезический метод	2.50	-
1286	461225.82	4223176.41	Геодезический метод	2.50	-
1287	461180.58	4223181.63	Геодезический метод	2.50	-
1288	461157.96	4223202.50	Геодезический метод	2.50	-
1289	461144.04	4223221.65	Геодезический метод	2.50	-
1290	461125.76	4223205.99	Геодезический метод	2.50	-
1291	461140.56	4223187.71	Геодезический метод	2.50	-
1292	461157.96	4223161.61	Геодезический метод	2.50	-
1293	461142.30	4223145.08	Геодезический метод	2.50	-
1294	461126.64	4223140.72	Геодезический метод	2.50	-
1295	461096.18	4223178.14	Геодезический метод	2.50	-
1296	461064.00	4223205.12	Геодезический метод	2.50	-
1297	461047.46	4223186.85	Геодезический метод	2.50	-

2. Сведения о характерных точках границ объекта					
Обозначение характерных точек границ	Координаты, м		Метод определения координат характерной точки	Средняя квадратическая погрешность положения характерной точки (Mt), м	Описание обозначения точки на местности (при наличии)
	X	Y			
1	2	3	4	5	6
1298	461013.54	4223171.19	Геодезический метод	2.50	-
1299	461004.84	4223170.31	Геодезический метод	2.50	-
1300	460992.66	4223196.42	Геодезический метод	2.50	-
1301	460988.44	4223245.10	Геодезический метод	2.50	-
1302	460975.73	4223265.72	Геодезический метод	2.50	-
1303	460948.81	4223284.59	Геодезический метод	2.50	-
1304	460905.09	4223271.67	Геодезический метод	2.50	-
1305	460883.32	4223265.24	Геодезический метод	2.50	-
1306	460849.04	4223286.58	Геодезический метод	2.50	-
1307	460787.66	4223292.43	Геодезический метод	2.50	-
1308	460714.97	4223298.67	Геодезический метод	2.50	-
1309	460686.64	4223268.44	Геодезический метод	2.50	-
1310	460685.22	4223220.79	Геодезический метод	2.50	-
1311	460733.40	4223196.42	Геодезический метод	2.50	-
1312	460715.12	4223153.77	Геодезический метод	2.50	-
1313	460735.14	4223147.69	Геодезический метод	2.50	-
1314	460746.44	4223119.85	Геодезический метод	2.50	-
1315	460739.48	4223107.66	Геодезический метод	2.50	-
1316	460739.48	4223081.55	Геодезический метод	2.50	-
1317	460723.82	4223067.64	Геодезический метод	2.50	-
1318	460697.72	4223045.01	Геодезический метод	2.50	-
1319	460681.20	4223017.17	Геодезический метод	2.50	-
1320	460666.40	4222944.09	Геодезический метод	2.50	-
1321	460660.32	4222878.83	Геодезический метод	2.50	-
1322	460650.74	4222805.74	Геодезический метод	2.50	-



2. Сведения о характерных точках границ объекта					
Обозначение характерных точек границ	Координаты, м		Метод определения координат характерной точки	Средняя квадратическая погрешность положения характерной точки (Mt), м	Описание обозначения точки на местности (при наличии)
	X	Y			
1	2	3	4	5	6
1323	460649.00	4222776.16	Геодезический метод	2.50	-
1324	460612.76	4222738.92	Геодезический метод	2.50	-
1325	460602.39	4222728.26	Геодезический метод	2.50	-
1326	460597.72	4222707.61	Геодезический метод	2.50	-
1327	460590.69	4222683.77	Геодезический метод	2.50	-
1328	460571.02	4222661.50	Геодезический метод	2.50	-
1329	460542.64	4222645.58	Геодезический метод	2.50	-
1330	460507.20	4222616.14	Геодезический метод	2.50	-
1331	460456.95	4222608.49	Геодезический метод	2.50	-
1332	460436.23	4222602.56	Геодезический метод	2.50	-
1333	460392.70	4222608.80	Геодезический метод	2.50	-
1334	460363.21	4222602.68	Геодезический метод	2.50	-
1335	460351.00	4222581.74	Геодезический метод	2.50	-
1336	460368.14	4222540.37	Геодезический метод	2.50	-
1337	460311.88	4222487.05	Геодезический метод	2.50	-
1338	460291.18	4222484.08	Геодезический метод	2.50	-
1339	460279.32	4222495.93	Геодезический метод	2.50	-
1340	460279.74	4222503.63	Геодезический метод	2.50	-
1341	460270.56	4222498.05	Геодезический метод	2.50	-
1342	460244.52	4222482.25	Геодезический метод	2.50	-
1343	460207.87	4222480.50	Геодезический метод	2.50	-
1344	460169.47	4222527.64	Геодезический метод	2.50	-
1345	460131.07	4222555.56	Геодезический метод	2.50	-
1346	460083.94	4222554.34	Геодезический метод	2.50	-
1347	460081.68	4222550.26	Геодезический метод	2.50	-

2. Сведения о характерных точках границ объекта					
Обозначение характерных точек границ	Координаты, м		Метод определения координат характерной точки	Средняя квадратическая погрешность положения характерной точки (Mt), м	Описание обозначения точки на местности (при наличии)
	X	Y			
1	2	3	4	5	6
1348	460072.69	4222550.52	Геодезический метод	2.50	-
1349	460041.85	4222539.16	Геодезический метод	2.50	-
1350	460043.64	4222477.22	Геодезический метод	2.50	-
1351	460030.65	4222450.75	Геодезический метод	2.50	-
1352	460006.64	4222442.21	Геодезический метод	2.50	-
1353	459974.37	4222445.57	Геодезический метод	2.50	-
1354	459937.14	4222440.52	Геодезический метод	2.50	-
1355	459908.76	4222424.58	Геодезический метод	2.50	-
1356	459896.28	4222378.50	Геодезический метод	2.50	-
1357	459909.08	4222332.46	Геодезический метод	2.50	-
1358	459931.33	4222291.20	Геодезический метод	2.50	-
1359	459912.48	4222260.99	Геодезический метод	2.50	-
1360	459868.29	4222248.21	Геодезический метод	2.50	-
1361	459827.21	4222249.74	Геодезический метод	2.50	-
1362	459789.34	4222236.97	Геодезический метод	2.50	-
1363	459784.70	4222209.96	Геодезический метод	2.50	-
1364	459808.52	4222171.88	Геодезический метод	2.50	-
1365	459822.87	4222133.78	Геодезический метод	2.50	-
1366	459860.88	4222103.66	Геодезический метод	2.50	-
1367	459906.82	4222065.61	Геодезический метод	2.50	-
1368	459894.32	4222027.47	Геодезический метод	2.50	-
1369	459876.67	4222004.26	Геодезический метод	2.50	-
1370	459826.34	4221971.68	Геодезический метод	2.50	-
1371	459803.02	4221930.44	Геодезический метод	2.50	-
1372	459796.88	4221878.00	Геодезический метод	2.50	-

2. Сведения о характерных точках границ объекта					
Обозначение характерных точек границ	Координаты, м		Метод определения координат характерной точки	Средняя квадратическая погрешность положения характерной точки (Mt), м	Описание обозначения точки на местности (при наличии)
	X	Y			
1	2	3	4	5	6
1373	459749.72	4221811.22	Геодезический метод	2.50	-
1374	459705.53	4221800.04	Геодезический метод	2.50	-
1375	459651.86	4221788.83	Геодезический метод	2.50	-
1376	459625.12	4221755.43	Геодезический метод	2.50	-
1377	459588.93	4221714.08	Геодезический метод	2.50	-
1378	459554.30	4221675.90	Геодезический метод	2.50	-
1379	459508.66	4221628.18	Геодезический метод	2.50	-
1380	459443.87	4221634.43	Геодезический метод	2.50	-
1381	459413.93	4221612.14	Геодезический метод	2.50	-
1382	459384.01	4221585.10	Геодезический метод	2.50	-
1383	459334.87	4221598.45	Геодезический метод	2.50	-
1384	459290.58	4221650.07	Геодезический метод	2.50	-
1385	459260.48	4221678.62	Геодезический метод	2.50	-
1386	459220.98	4221678.55	Геодезический метод	2.50	-
1387	459203.73	4221642.00	Геодезический метод	2.50	-
1388	459186.52	4221592.72	Геодезический метод	2.50	-
1389	459142.44	4221551.36	Геодезический метод	2.50	-
1390	459082.46	4221536.97	Геодезический метод	2.50	-
1391	459060.42	4221511.52	Геодезический метод	2.50	-
1392	459065.34	4221460.70	Геодезический метод	2.50	-
1393	459065.47	4221422.58	Геодезический метод	2.50	-
1394	459043.46	4221390.78	Геодезический метод	2.50	-
1395	459013.50	4221373.26	Геодезический метод	2.50	-
1396	458966.15	4221363.65	Геодезический метод	2.50	-
1397	458920.38	4221350.88	Геодезический метод	2.50	-

2. Сведения о характерных точках границ объекта					
Обозначение характерных точек границ	Координаты, м		Метод определения координат характерной точки	Средняя квадратическая погрешность положения характерной точки (Mt), м	Описание обозначения точки на местности (при наличии)
	X	Y			
1	2	3	4	5	6
1398	458874.63	4221333.33	Геодезический метод	2.50	-
1399	458835.26	4221296.74	Геодезический метод	2.50	-
1400	458824.36	4221253.83	Геодезический метод	2.50	-
1401	458816.58	4221217.28	Геодезический метод	2.50	-
1402	458796.25	4221156.90	Геодезический метод	2.50	-
1403	458801.12	4221117.20	Геодезический метод	2.50	-
1404	458779.24	4221050.44	Геодезический метод	2.50	-
1405	458739.80	4220949.81	Геодезический метод	2.50	-
1406	458748.68	4220929.07	Геодезический метод	2.50	-
1407	458770.36	4220872.54	Геодезический метод	2.50	-
1408	458786.22	4220856.68	Геодезический метод	2.50	-
1409	458811.54	4220844.01	Геодезический метод	2.50	-
1410	458843.12	4220845.64	Геодезический метод	2.50	-
1411	458865.28	4220834.56	Геодезический метод	2.50	-
1412	458882.85	4220775.82	Геодезический метод	2.50	-
1413	458873.56	4220720.22	Геодезический метод	2.50	-
1414	458848.42	4220683.64	Геодезический метод	2.50	-
1415	458813.78	4220650.23	Геодезический метод	2.50	-
1416	458777.50	4220634.29	Геодезический метод	2.50	-
1417	458703.34	4220610.34	Геодезический метод	2.50	-
1418	458671.92	4220556.30	Геодезический метод	2.50	-
1419	458794.07	4220491.26	Геодезический метод	2.50	-
1420	458938.56	4220346.71	Геодезический метод	2.50	-
1421	458957.79	4220317.43	Геодезический метод	2.50	-
1422	458964.60	4220303.80	Геодезический метод	2.50	-

2. Сведения о характерных точках границ объекта					
Обозначение характерных точек границ	Координаты, м		Метод определения координат характерной точки	Средняя квадратическая погрешность положения характерной точки (Mt), м	Описание обозначения точки на местности (при наличии)
	X	Y			
1	2	3	4	5	6
1423	458969.08	4220292.39	Геодезический метод	2.50	-
1424	458944.88	4219913.16	Геодезический метод	2.50	-
1425	458939.48	4219905.99	Геодезический метод	2.50	-
1426	458934.15	4219704.92	Геодезический метод	2.50	-
1427	458931.02	4219663.86	Геодезический метод	2.50	-
1428	458926.61	4219637.90	Геодезический метод	2.50	-
1429	458940.84	4219638.24	Геодезический метод	2.50	-
1430	458992.26	4219604.86	Геодезический метод	2.50	-
1431	459042.68	4219637.78	Геодезический метод	2.50	-
1432	459074.18	4219616.76	Геодезический метод	2.50	-
1433	459097.28	4219589.44	Геодезический метод	2.50	-
1434	459169.39	4219585.24	Геодезический метод	2.50	-
1435	459168.69	4219613.96	Геодезический метод	2.50	-
1436	459186.89	4219632.17	Геодезический метод	2.50	-
1437	459278.61	4219524.31	Геодезический метод	2.50	-
1438	459282.80	4219501.19	Геодезический метод	2.50	-
1439	459257.60	4219489.99	Геодезический метод	2.50	-
1440	459184.79	4219538.32	Геодезический метод	2.50	-
1441	459155.40	4219545.32	Геодезический метод	2.50	-
1442	459149.09	4219532.01	Геодезический метод	2.50	-
1443	459212.10	4219463.37	Геодезический метод	2.50	-
1444	459221.20	4219436.05	Геодезический метод	2.50	-
1445	459293.31	4219401.73	Геодезический метод	2.50	-
1446	459297.51	4219372.31	Геодезический метод	2.50	-
1447	459367.52	4219335.19	Геодезический метод	2.50	-

2. Сведения о характерных точках границ объекта					
Обозначение характерных точек границ	Координаты, м		Метод определения координат характерной точки	Средняя квадратическая погрешность положения характерной точки (Mt), м	Описание обозначения точки на местности (при наличии)
	X	Y			
1	2	3	4	5	6
1448	459388.51	4219305.07	Геодезический метод	2.50	-
1449	459368.91	4219284.76	Геодезический метод	2.50	-
1450	459352.81	4219315.58	Геодезический метод	2.50	-
1451	459336.70	4219288.96	Геодезический метод	2.50	-
1452	459291.20	4219290.36	Геодезический метод	2.50	-
1453	459251.31	4219309.98	Геодезический метод	2.50	-
1454	459254.10	4219326.78	Геодезический метод	2.50	-
1455	459281.40	4219336.59	Геодезический метод	2.50	-
1456	459277.20	4219366.71	Геодезический метод	2.50	-
1457	459252.70	4219368.81	Геодезический метод	2.50	-
1458	459245.70	4219334.49	Геодезический метод	2.50	-
1459	459226.11	4219318.38	Геодезический метод	2.50	-
1460	459194.59	4219329.59	Геодезический метод	2.50	-
1461	459167.99	4219354.10	Геодезический метод	2.50	-
1462	459111.40	4219403.32	Геодезический метод	2.50	-
1463	459038.67	4219448.60	Геодезический метод	2.50	-
1464	458946.68	4219501.54	Геодезический метод	2.50	-
1465	458953.89	4219496.22	Геодезический метод	2.50	-
1466	459098.86	4219380.07	Геодезический метод	2.50	-
1467	459137.83	4219344.50	Геодезический метод	2.50	-
1468	459165.02	4219315.91	Геодезический метод	2.50	-
1469	459260.02	4219215.59	Геодезический метод	2.50	-
1470	459333.55	4219141.78	Геодезический метод	2.50	-
1471	459387.07	4219086.28	Геодезический метод	2.50	-
1472	459420.40	4219046.76	Геодезический метод	2.50	-

2. Сведения о характерных точках границ объекта					
Обозначение характерных точек границ	Координаты, м		Метод определения координат характерной точки	Средняя квадратическая погрешность положения характерной точки (Mt), м	Описание обозначения точки на местности (при наличии)
	X	Y			
1	2	3	4	5	6
1473	459510.91	4218937.85	Геодезический метод	2.50	-
1474	459561.83	4218891.88	Геодезический метод	2.50	-
1475	459807.72	4218640.15	Геодезический метод	2.50	-
1476	460006.48	4218432.92	Геодезический метод	2.50	-
1477	460024.83	4218397.82	Геодезический метод	2.50	-
1478	460034.67	4218391.47	Геодезический метод	2.50	-
1479	460041.07	4218389.23	Геодезический метод	2.50	-
1480	460044.77	4218389.83	Геодезический метод	2.50	-
1481	460048.83	4218390.80	Геодезический метод	2.50	-
1482	460055.34	4218393.65	Геодезический метод	2.50	-
1483	460061.94	4218400.64	Геодезический метод	2.50	-
1484	460095.14	4218436.88	Геодезический метод	2.50	-
1485	460108.75	4218451.96	Геодезический метод	2.50	-
1486	460119.11	4218462.86	Геодезический метод	2.50	-
1487	460134.44	4218481.24	Геодезический метод	2.50	-
1488	460165.75	4218515.65	Геодезический метод	2.50	-
1489	460182.19	4218535.84	Геодезический метод	2.50	-
1490	460197.68	4218555.58	Геодезический метод	2.50	-
1491	460213.60	4218573.51	Геодезический метод	2.50	-
1492	460229.95	4218590.80	Геодезический метод	2.50	-
1493	460259.54	4218622.60	Геодезический метод	2.50	-
1494	460271.24	4218635.54	Геодезический метод	2.50	-
1495	460282.75	4218648.30	Геодезический метод	2.50	-
1496	460300.10	4218667.05	Геодезический метод	2.50	-
1497	460313.30	4218681.25	Геодезический метод	2.50	-

2. Сведения о характерных точках границ объекта					
Обозначение характерных точек границ	Координаты, м		Метод определения координат характерной точки	Средняя квадратическая погрешность положения характерной точки (Mt), м	Описание обозначения точки на местности (при наличии)
	X	Y			
1	2	3	4	5	6
1498	460335.40	4218705.05	Геодезический метод	2.50	-
1499	460345.21	4218715.52	Геодезический метод	2.50	-
1500	460362.65	4218733.46	Геодезический метод	2.50	-
1501	460369.61	4218739.86	Геодезический метод	2.50	-
1502	460388.55	4218757.06	Геодезический метод	2.50	-
1503	460410.64	4218777.40	Геодезический метод	2.50	-
1504	460427.69	4218793.50	Геодезический метод	2.50	-
1505	460464.24	4218827.94	Геодезический метод	2.50	-
1506	460478.90	4218842.05	Геодезический метод	2.50	-
1507	460492.49	4218854.80	Геодезический метод	2.50	-
1508	460510.23	4218871.58	Геодезический метод	2.50	-
1509	460531.28	4218889.58	Геодезический метод	2.50	-
1510	460537.67	4218895.11	Геодезический метод	2.50	-
1511	460548.05	4218903.19	Геодезический метод	2.50	-
1512	460559.84	4218912.79	Геодезический метод	2.50	-
1513	460575.54	4218925.84	Геодезический метод	2.50	-
1514	460591.61	4218939.26	Геодезический метод	2.50	-
1515	460600.06	4218946.86	Геодезический метод	2.50	-
1516	460608.83	4218955.73	Геодезический метод	2.50	-
1517	460616.27	4218962.10	Геодезический метод	2.50	-
1518	460623.84	4218967.35	Геодезический метод	2.50	-
1519	460629.59	4218970.67	Геодезический метод	2.50	-
1520	460638.21	4218976.74	Геодезический метод	2.50	-
1521	460649.46	4218984.75	Геодезический метод	2.50	-
1522	460669.85	4218999.18	Геодезический метод	2.50	-



2. Сведения о характерных точках границ объекта					
Обозначение характерных точек границ	Координаты, м		Метод определения координат характерной точки	Средняя квадратическая погрешность положения характерной точки (Mt), м	Описание обозначения точки на местности (при наличии)
	X	Y			
1	2	3	4	5	6
1523	460683.53	4219009.27	Геодезический метод	2.50	-
1524	460698.47	4219020.80	Геодезический метод	2.50	-
1525	460713.11	4219030.99	Геодезический метод	2.50	-
1526	460727.72	4219042.27	Геодезический метод	2.50	-
1527	460741.66	4219053.21	Геодезический метод	2.50	-
1528	460748.99	4219059.13	Геодезический метод	2.50	-
1529	460767.97	4219073.26	Геодезический метод	2.50	-
1530	460783.87	4219084.40	Геодезический метод	2.50	-
1531	460797.64	4219094.02	Геодезический метод	2.50	-
1532	460797.25	4219098.83	Геодезический метод	2.50	-
1533	460796.17	4219102.66	Геодезический метод	2.50	-
1534	460794.13	4219105.81	Геодезический метод	2.50	-
1535	460785.81	4219112.90	Геодезический метод	2.50	-
1536	460789.96	4219116.35	Геодезический метод	2.50	-
1537	460794.54	4219112.25	Геодезический метод	2.50	-
1538	460798.60	4219108.24	Геодезический метод	2.50	-
1539	460801.20	4219103.83	Геодезический метод	2.50	-
1540	460803.07	4219097.41	Геодезический метод	2.50	-
1541	460809.30	4219101.52	Геодезический метод	2.50	-
1542	460840.36	4219121.43	Геодезический метод	2.50	-
1543	460867.75	4219138.67	Геодезический метод	2.50	-
1544	460880.16	4219146.58	Геодезический метод	2.50	-
1545	460912.42	4219166.64	Геодезический метод	2.50	-
1546	460947.93	4219188.14	Геодезический метод	2.50	-
1547	460969.14	4219200.70	Геодезический метод	2.50	-

2. Сведения о характерных точках границ объекта					
Обозначение характерных точек границ	Координаты, м		Метод определения координат характерной точки	Средняя квадратическая погрешность положения характерной точки (Mt), м	Описание обозначения точки на местности (при наличии)
	X	Y			
1	2	3	4	5	6
1548	460988.64	4219211.95	Геодезический метод	2.50	-
1549	460997.79	4219217.30	Геодезический метод	2.50	-
1550	461027.70	4219234.35	Геодезический метод	2.50	-
1551	461048.76	4219246.16	Геодезический метод	2.50	-
1552	461069.34	4219257.37	Геодезический метод	2.50	-
1553	461086.29	4219265.96	Геодезический метод	2.50	-
1554	461109.80	4219277.56	Геодезический метод	2.50	-
1555	461128.06	4219286.32	Геодезический метод	2.50	-
1556	461153.22	4219298.12	Геодезический метод	2.50	-
1557	461172.30	4219306.64	Геодезический метод	2.50	-
1558	461187.46	4219315.02	Геодезический метод	2.50	-
1559	461201.21	4219323.33	Геодезический метод	2.50	-
1560	461213.54	4219329.06	Геодезический метод	2.50	-
1561	461235.35	4219339.81	Геодезический метод	2.50	-
1562	461254.32	4219348.87	Геодезический метод	2.50	-
1563	461271.82	4219356.68	Геодезический метод	2.50	-
1564	461308.27	4219373.12	Геодезический метод	2.50	-
1565	461333.37	4219384.37	Геодезический метод	2.50	-
1566	461373.17	4219402.07	Геодезический метод	2.50	-
1567	461384.80	4219407.29	Геодезический метод	2.50	-
1568	461400.66	4219415.97	Геодезический метод	2.50	-
1569	461407.29	4219419.03	Геодезический метод	2.50	-
1570	461414.34	4219421.98	Геодезический метод	2.50	-
1571	461427.53	4219427.59	Геодезический метод	2.50	-
1572	461439.61	4219432.82	Геодезический метод	2.50	-

2. Сведения о характерных точках границ объекта					
Обозначение характерных точек границ	Координаты, м		Метод определения координат характерной точки	Средняя квадратическая погрешность положения характерной точки (Mt), м	Описание обозначения точки на местности (при наличии)
	X	Y			
1	2	3	4	5	6
1573	461458.25	4219441.37	Геодезический метод	2.50	-
1574	461498.81	4219460.42	Геодезический метод	2.50	-
1575	461547.06	4219482.77	Геодезический метод	2.50	-
1576	461570.94	4219493.86	Геодезический метод	2.50	-
1577	461570.30	4219498.57	Геодезический метод	2.50	-
1578	461569.12	4219502.56	Геодезический метод	2.50	-
1579	461561.03	4219513.94	Геодезический метод	2.50	-
1580	461565.59	4219516.04	Геодезический метод	2.50	-
1581	461572.25	4219507.30	Геодезический метод	2.50	-
1582	461574.35	4219503.50	Геодезический метод	2.50	-
1583	461575.68	4219498.05	Геодезический метод	2.50	-
1584	461575.86	4219495.96	Геодезический метод	2.50	-
1585	461581.92	4219498.96	Геодезический метод	2.50	-
1586	461604.19	4219508.88	Геодезический метод	2.50	-
1587	461640.98	4219524.40	Геодезический метод	2.50	-
1588	461666.63	4219533.87	Геодезический метод	2.50	-
1589	461683.32	4219539.04	Геодезический метод	2.50	-
1590	461699.27	4219545.14	Геодезический метод	2.50	-
1591	461700.85	4219546.96	Геодезический метод	2.50	-
1592	461713.54	4219554.98	Геодезический метод	2.50	-
1593	461723.86	4219560.79	Геодезический метод	2.50	-
1594	461733.23	4219565.72	Геодезический метод	2.50	-
1595	461752.14	4219576.71	Геодезический метод	2.50	-
1596	461800.48	4219600.10	Геодезический метод	2.50	-
1597	461825.47	4219612.66	Геодезический метод	2.50	-

2. Сведения о характерных точках границ объекта					
Обозначение характерных точек границ	Координаты, м		Метод определения координат характерной точки	Средняя квадратическая погрешность положения характерной точки (Mt), м	Описание обозначения точки на местности (при наличии)
	X	Y			
1	2	3	4	5	6
1598	461835.89	4219618.79	Геодезический метод	2.50	-
1599	461850.68	4219628.16	Геодезический метод	2.50	-
1600	461859.08	4219633.05	Геодезический метод	2.50	-
1601	461869.92	4219638.54	Геодезический метод	2.50	-
1602	461886.40	4219647.08	Геодезический метод	2.50	-
1603	461897.99	4219653.47	Геодезический метод	2.50	-
1604	461910.06	4219660.21	Геодезический метод	2.50	-
1605	461924.25	4219668.75	Геодезический метод	2.50	-
1606	461940.45	4219678.91	Геодезический метод	2.50	-
1607	461953.12	4219687.98	Геодезический метод	2.50	-
1608	461962.36	4219694.23	Геодезический метод	2.50	-
1609	461968.97	4219697.74	Геодезический метод	2.50	-
1610	461978.34	4219702.57	Геодезический метод	2.50	-
1611	461986.96	4219707.42	Геодезический метод	2.50	-
1612	461998.59	4219714.85	Геодезический метод	2.50	-
1613	462013.99	4219724.64	Геодезический метод	2.50	-
1614	462035.39	4219738.34	Геодезический метод	2.50	-
1615	462052.79	4219749.59	Геодезический метод	2.50	-
1616	462066.89	4219758.64	Геодезический метод	2.50	-
1617	462110.92	4219786.98	Геодезический метод	2.50	-
1618	462131.11	4219800.77	Геодезический метод	2.50	-
1619	462165.34	4219824.69	Геодезический метод	2.50	-
1620	462182.10	4219835.45	Геодезический метод	2.50	-
1621	462214.33	4219855.69	Геодезический метод	2.50	-
1622	462230.39	4219866.35	Геодезический метод	2.50	-

2. Сведения о характерных точках границ объекта					
Обозначение характерных точек границ	Координаты, м		Метод определения координат характерной точки	Средняя квадратическая погрешность положения характерной точки (Mt), м	Описание обозначения точки на местности (при наличии)
	X	Y			
1	2	3	4	5	6
1623	462263.56	4219887.40	Геодезический метод	2.50	-
1624	462295.54	4219907.09	Геодезический метод	2.50	-
1625	462310.64	4219916.69	Геодезический метод	2.50	-
1626	462324.02	4219925.33	Геодезический метод	2.50	-
1627	462343.77	4219938.68	Геодезический метод	2.50	-
1628	462361.82	4219951.03	Геодезический метод	2.50	-
1629	462381.09	4219964.19	Геодезический метод	2.50	-
1630	462393.71	4219972.38	Геодезический метод	2.50	-
1631	462497.30	4220052.91	Геодезический метод	2.50	-
1632	462518.59	4220067.77	Геодезический метод	2.50	-
1633	462564.68	4220086.57	Геодезический метод	2.50	-
1634	462620.61	4220097.14	Геодезический метод	2.50	-
1635	462650.86	4220098.84	Геодезический метод	2.50	-
1636	462678.73	4220097.79	Геодезический метод	2.50	-
1637	462710.00	4220094.17	Геодезический метод	2.50	-
1638	462726.82	4220091.06	Геодезический метод	2.50	-
1639	462734.66	4220087.68	Геодезический метод	2.50	-
1640	462754.86	4220087.33	Геодезический метод	2.50	-
1641	462778.71	4220083.97	Геодезический метод	2.50	-
1642	462788.45	4220082.10	Геодезический метод	2.50	-
1643	462776.18	4220099.45	Геодезический метод	2.50	-
1644	462728.62	4220143.31	Геодезический метод	2.50	-
1645	462687.85	4220164.94	Геодезический метод	2.50	-
1646	462678.59	4220194.59	Геодезический метод	2.50	-
1647	462678.59	4220216.22	Геодезический метод	2.50	-

2. Сведения о характерных точках границ объекта					
Обозначение характерных точек границ	Координаты, м		Метод определения координат характерной точки	Средняя квадратическая погрешность положения характерной точки (Mt), м	Описание обозначения точки на местности (при наличии)
	X	Y			
1	2	3	4	5	6
1648	462671.79	4220265.03	Геодезический метод	2.50	-
1649	462661.91	4220279.85	Геодезический метод	2.50	-
1650	462574.83	4220290.36	Геодезический метод	2.50	-
1651	462574.22	4220439.88	Геодезический метод	2.50	-
1652	462557.55	4220664.13	Геодезический метод	2.50	-
1653	462569.29	4220676.49	Геодезический метод	2.50	-
1654	462584.11	4220679.57	Геодезический метод	2.50	-
1655	462611.91	4220669.07	Геодезический метод	2.50	-
1656	462632.28	4220641.89	Геодезический метод	2.50	-
1657	462644.62	4220599.26	Геодезический метод	2.50	-
1658	462661.29	4220561.58	Геодезический метод	2.50	-
1659	462661.91	4220530.07	Геодезический метод	2.50	-
1660	462653.89	4220509.07	Геодезический метод	2.50	-
1661	462669.33	4220481.88	Геодезический метод	2.50	-
1662	462666.24	4220452.85	Геодезический метод	2.50	-
1663	462671.79	4220435.55	Геодезический метод	2.50	-
1664	462702.06	4220429.36	Геодезический метод	2.50	-
1665	462742.21	4220426.89	Геодезический метод	2.50	-
1666	462849.07	4220423.81	Геодезический метод	2.50	-
1667	462854.62	4220405.89	Геодезический метод	2.50	-
1668	462860.80	4220378.71	Геодезический метод	2.50	-
1669	462829.91	4220328.66	Геодезический метод	2.50	-
1670	462807.06	4220284.18	Геодезический метод	2.50	-
1671	462802.74	4220243.40	Геодезический метод	2.50	-
1672	462814.47	4220238.46	Геодезический метод	2.50	-

2. Сведения о характерных точках границ объекта					
Обозначение характерных точек границ	Координаты, м		Метод определения координат характерной точки	Средняя квадратическая погрешность положения характерной точки (Mt), м	Описание обозначения точки на местности (при наличии)
	X	Y			
1	2	3	4	5	6
1673	462822.51	4220245.87	Геодезический метод	2.50	-
1674	462823.12	4220264.41	Геодезический метод	2.50	-
1675	462828.07	4220274.30	Геодезический метод	2.50	-
1676	462858.95	4220297.77	Геодезический метод	2.50	-
1677	462860.80	4220311.36	Геодезический метод	2.50	-
1678	462871.30	4220317.54	Геодезический метод	2.50	-
1679	462903.42	4220326.81	Геодезический метод	2.50	-
1680	462910.83	4220318.78	Геодезический метод	2.50	-
1681	462921.95	4220290.36	Геодезический метод	2.50	-
1682	462916.39	4220274.91	Геодезический метод	2.50	-
1683	462887.36	4220253.91	Геодезический метод	2.50	-
1684	462880.57	4220224.87	Геодезический метод	2.50	-
1685	462879.33	4220179.15	Геодезический метод	2.50	-
1686	462883.65	4220123.54	Геодезический метод	2.50	-
1687	462899.09	4220116.13	Геодезический метод	2.50	-
1688	462942.95	4220124.78	Геодезический метод	2.50	-
1689	462948.51	4220132.19	Геодезический метод	2.50	-
1690	462940.47	4220169.27	Геодезический метод	2.50	-
1691	462923.18	4220169.27	Геодезический метод	2.50	-
1692	462902.18	4220163.08	Геодезический метод	2.50	-
1693	462889.21	4220172.35	Геодезический метод	2.50	-
1694	462892.91	4220177.30	Геодезический метод	2.50	-
1695	462920.09	4220194.59	Геодезический метод	2.50	-
1696	462927.51	4220203.24	Геодезический метод	2.50	-
1697	462923.80	4220218.68	Геодезический метод	2.50	-

2. Сведения о характерных точках границ объекта					
Обозначение характерных точек границ	Координаты, м		Метод определения координат характерной точки	Средняя квадратическая погрешность положения характерной точки (Mt), м	Описание обозначения точки на местности (при наличии)
	X	Y			
1	2	3	4	5	6
1698	462932.45	4220231.67	Геодезический метод	2.50	-
1699	462933.07	4220266.26	Геодезический метод	2.50	-
1700	462956.53	4220284.18	Геодезический метод	2.50	-
1701	462989.27	4220282.95	Геодезический метод	2.50	-
1702	463002.25	4220287.27	Геодезический метод	2.50	-
1703	463035.59	4220245.87	Геодезический метод	2.50	-
1704	463050.42	4220172.35	Геодезический метод	2.50	-
1705	463047.95	4220137.14	Геодезический метод	2.50	-
1706	463028.19	4220109.95	Геодезический метод	2.50	-
1707	463022.63	4220096.36	Геодезический метод	2.50	-
1708	463028.81	4220044.46	Геодезический метод	2.50	-
1709	463036.21	4220004.30	Геодезический метод	2.50	-
1710	463036.36	4220001.94	Геодезический метод	2.50	-
1711	463040.79	4220000.87	Геодезический метод	2.50	-
1712	463043.58	4219998.64	Геодезический метод	2.50	-
1713	463049.71	4219993.22	Геодезический метод	2.50	-
1714	463054.85	4219988.27	Геодезический метод	2.50	-
1715	463167.70	4219966.62	Геодезический метод	2.50	-
1716	463177.55	4219960.80	Геодезический метод	2.50	-
1717	463178.32	4219957.10	Геодезический метод	2.50	-
1718	463178.02	4219946.38	Геодезический метод	2.50	-
1719	463178.67	4219940.74	Геодезический метод	2.50	-
1720	463179.71	4219939.90	Геодезический метод	2.50	-
1721	463179.99	4219940.36	Геодезический метод	2.50	-
1722	463218.67	4219990.74	Геодезический метод	2.50	-



2. Сведения о характерных точках границ объекта					
Обозначение характерных точек границ	Координаты, м		Метод определения координат характерной точки	Средняя квадратическая погрешность положения характерной точки (Mt), м	Описание обозначения точки на местности (при наличии)
	X	Y			
1	2	3	4	5	6
1723	463233.95	4220021.32	Геодезический метод	2.50	-
1724	463233.95	4220045.62	Геодезический метод	2.50	-
1725	463224.96	4220074.41	Геодезический метод	2.50	-
1726	463180.89	4220100.49	Геодезический метод	2.50	-
1727	463178.19	4220107.69	Геодезический метод	2.50	-
1728	463238.45	4220258.81	Геодезический метод	2.50	-
1729	463282.52	4220421.63	Геодезический метод	2.50	-
1730	463281.62	4220433.32	Геодезический метод	2.50	-
1731	463245.66	4220467.50	Геодезический метод	2.50	-
1732	463239.36	4220477.40	Геодезический метод	2.50	-
1733	463250.15	4220523.28	Геодезический метод	2.50	-
1734	463259.14	4220576.35	Геодезический метод	2.50	-
1735	463216.88	4220617.74	Геодезический метод	2.50	-
1736	463226.76	4220806.65	Геодезический метод	2.50	-
1737	463206.98	4220827.34	Геодезический метод	2.50	-
1738	463203.38	4220841.72	Геодезический метод	2.50	-
1739	463209.68	4220877.71	Геодезический метод	2.50	-
1740	463037.90	4221032.43	Геодезический метод	2.50	-
1741	463053.20	4221060.33	Геодезический метод	2.50	-
1742	463132.34	4221057.62	Геодезический метод	2.50	-
1743	463164.72	4221037.83	Геодезический метод	2.50	-
1744	463197.09	4221063.91	Геодезический метод	2.50	-
1745	463186.83	4221093.22	Геодезический метод	2.50	-
1746	463184.77	4221096.80	Геодезический метод	2.50	-
1747	463191.77	4221106.04	Геодезический метод	2.50	-

2. Сведения о характерных точках границ объекта					
Обозначение характерных точек границ	Координаты, м		Метод определения координат характерной точки	Средняя квадратическая погрешность положения характерной точки (Mt), м	Описание обозначения точки на местности (при наличии)
	X	Y			
1	2	3	4	5	6
1748	463203.39	4221113.41	Геодезический метод	2.50	-
1749	463227.70	4221098.05	Геодезический метод	2.50	-
1750	463246.73	4221111.44	Геодезический метод	2.50	-
1751	463259.89	4221128.36	Геодезический метод	2.50	-
1752	463302.79	4221136.02	Геодезический метод	2.50	-
1753	463323.67	4221162.12	Геодезический метод	2.50	-
1754	463326.33	4221170.65	Геодезический метод	2.50	-
1755	463316.42	4221197.90	Геодезический метод	2.50	-
1756	463310.43	4221206.02	Геодезический метод	2.50	-
1757	463307.68	4221230.33	Геодезический метод	2.50	-
1758	463322.07	4221251.00	Геодезический метод	2.50	-
1759	463326.97	4221255.89	Геодезический метод	2.50	-
1760	463340.98	4221269.91	Геодезический метод	2.50	-
1761	463319.40	4221301.39	Геодезический метод	2.50	-
1762	463305.01	4221315.79	Геодезический метод	2.50	-
1763	463304.11	4221336.48	Геодезический метод	2.50	-
1764	463274.43	4221343.67	Геодезический метод	2.50	-
1765	463267.24	4221349.97	Геодезический метод	2.50	-
1766	463271.74	4221376.06	Геодезический метод	2.50	-
1767	463274.43	4221422.84	Геодезический метод	2.50	-
1768	463282.52	4221427.34	Геодезический метод	2.50	-
1769	463294.22	4221423.74	Геодезический метод	2.50	-
1770	463296.92	4221407.55	Геодезический метод	2.50	-
1771	463328.39	4221398.55	Геодезический метод	2.50	-
1772	463352.68	4221352.67	Геодезический метод	2.50	-

2. Сведения о характерных точках границ объекта					
Обозначение характерных точек границ	Координаты, м		Метод определения координат характерной точки	Средняя квадратическая погрешность положения характерной точки (Mt), м	Описание обозначения точки на местности (при наличии)
	X	Y			
1	2	3	4	5	6
1773	463351.78	4221349.07	Геодезический метод	2.50	-
1774	463313.10	4221354.47	Геодезический метод	2.50	-
1775	463308.60	4221349.97	Геодезический метод	2.50	-
1776	463340.08	4221315.79	Геодезический метод	2.50	-
1777	463347.28	4221313.08	Геодезический метод	2.50	-
1778	463362.56	4221323.88	Геодезический метод	2.50	-
1779	463394.04	4221308.59	Геодезический метод	2.50	-
1780	463398.54	4221316.68	Геодезический метод	2.50	-
1781	463398.54	4221340.97	Геодезический метод	2.50	-
1782	463401.24	4221360.76	Геодезический метод	2.50	-
1783	463394.94	4221371.56	Геодезический метод	2.50	-
1784	463355.37	4221372.46	Геодезический метод	2.50	-
1785	463337.38	4221414.74	Геодезический метод	2.50	-
1786	463364.36	4221445.32	Геодезический метод	2.50	-
1787	463378.76	4221441.72	Геодезический метод	2.50	-
1788	463380.76	4221442.09	Геодезический метод	2.50	-
1789	463385.25	4221442.91	Геодезический метод	2.50	-
1790	463388.65	4221443.53	Геодезический метод	2.50	-
1791	463417.42	4221471.42	Геодезический метод	2.50	-
1792	463439.01	4221463.31	Геодезический метод	2.50	-
1793	463455.20	4221441.72	Геодезический метод	2.50	-
1794	463483.98	4221421.93	Геодезический метод	2.50	-
1795	463511.86	4221376.96	Геодезический метод	2.50	-
1796	463510.96	4221343.67	Геодезический метод	2.50	-
1797	463494.77	4221325.68	Геодезический метод	2.50	-

2. Сведения о характерных точках границ объекта					
Обозначение характерных точек границ	Координаты, м		Метод определения координат характерной точки	Средняя квадратическая погрешность положения характерной точки (Mt), м	Описание обозначения точки на местности (при наличии)
	X	Y			
1	2	3	4	5	6
1798	463508.26	4221292.40	Геодезический метод	2.50	-
1799	463508.26	4221233.93	Геодезический метод	2.50	-
1800	463522.65	4221204.24	Геодезический метод	2.50	-
1801	463547.83	4221184.45	Геодезический метод	2.50	-
1802	463608.97	4221228.52	Геодезический метод	2.50	-
1803	463574.81	4221264.51	Геодезический метод	2.50	-
1804	463572.12	4221284.30	Геодезический метод	2.50	-
1805	463591.00	4221287.00	Геодезический метод	2.50	-
1806	463632.36	4221260.91	Геодезический метод	2.50	-
1807	463661.13	4221285.20	Геодезический метод	2.50	-
1808	463681.43	4221305.51	Геодезический метод	2.50	-
1809	463683.64	4221305.56	Геодезический метод	2.50	-
1810	463723.86	4221278.45	Геодезический метод	2.50	-
1811	463760.14	4221235.08	Геодезический метод	2.50	-
1812	463778.77	4221186.27	Геодезический метод	2.50	-
1813	463787.34	4221149.37	Геодезический метод	2.50	-
1814	463798.47	4221134.59	Геодезический метод	2.50	-
1815	463846.56	4221089.17	Геодезический метод	2.50	-
1816	463867.81	4221036.03	Геодезический метод	2.50	-
1817	463868.50	4221032.99	Геодезический метод	2.50	-
1818	463861.69	4221020.73	Геодезический метод	2.50	-
1819	463842.59	4220987.50	Геодезический метод	2.50	-
1820	463841.04	4220984.70	Геодезический метод	2.50	-
1821	463849.13	4220972.02	Геодезический метод	2.50	-
1822	463851.81	4220962.22	Геодезический метод	2.50	-

2. Сведения о характерных точках границ объекта					
Обозначение характерных точек границ	Координаты, м		Метод определения координат характерной точки	Средняя квадратическая погрешность положения характерной точки (Mt), м	Описание обозначения точки на местности (при наличии)
	X	Y			
1	2	3	4	5	6
1823	463847.39	4220937.03	Геодезический метод	2.50	-
1824	463837.41	4220923.53	Геодезический метод	2.50	-
1825	463830.20	4220913.55	Геодезический метод	2.50	-
1826	463826.65	4220899.31	Геодезический метод	2.50	-
1827	463845.59	4220873.23	Геодезический метод	2.50	-
1828	463854.50	4220862.37	Геодезический метод	2.50	-
1829	463847.39	4220803.96	Геодезический метод	2.50	-
1830	463842.25	4220790.47	Геодезический метод	2.50	-
1831	463841.91	4220789.55	Геодезический метод	2.50	-
1832	463823.92	4220776.95	Геодезический метод	2.50	-
1833	463824.81	4220760.76	Геодезический метод	2.50	-
1834	463827.51	4220740.07	Геодезический метод	2.50	-
1835	463816.73	4220727.48	Геодезический метод	2.50	-
1836	463789.75	4220711.29	Геодезический метод	2.50	-
1837	463783.45	4220699.59	Геодезический метод	2.50	-
1838	463787.95	4220683.40	Геодезический метод	2.50	-
1839	463808.63	4220664.51	Геодезический метод	2.50	-
1840	463851.79	4220593.45	Геодезический метод	2.50	-
1841	463905.75	4220493.59	Геодезический метод	2.50	-
1842	463921.05	4220458.51	Геодезический метод	2.50	-
1843	463926.44	4220389.24	Геодезический метод	2.50	-
1844	463921.95	4220355.96	Геодезический метод	2.50	-
1845	463901.26	4220365.85	Геодезический метод	2.50	-
1846	463887.77	4220379.34	Геодезический метод	2.50	-
1847	463884.17	4220400.04	Геодезический метод	2.50	-

2. Сведения о характерных точках границ объекта					
Обозначение характерных точек границ	Координаты, м		Метод определения координат характерной точки	Средняя квадратическая погрешность положения характерной точки (Mt), м	Описание обозначения точки на местности (при наличии)
	X	Y			
1	2	3	4	5	6
1848	463888.67	4220433.32	Геодезический метод	2.50	-
1849	463872.48	4220471.10	Геодезический метод	2.50	-
1850	463856.29	4220466.60	Геодезический метод	2.50	-
1851	463853.59	4220456.71	Геодезический метод	2.50	-
1852	463869.79	4220442.31	Геодезический метод	2.50	-
1853	463869.79	4220424.33	Геодезический метод	2.50	-
1854	463871.59	4220416.22	Геодезический метод	2.50	-
1855	463867.99	4220400.04	Геодезический метод	2.50	-
1856	463855.39	4220397.34	Геодезический метод	2.50	-
1857	463846.40	4220403.63	Геодезический метод	2.50	-
1858	463823.92	4220433.32	Геодезический метод	2.50	-
1859	463814.03	4220436.92	Геодезический метод	2.50	-
1860	463787.95	4220422.52	Геодезический метод	2.50	-
1861	463785.25	4220406.33	Геодезический метод	2.50	-
1862	463804.13	4220346.06	Геодезический метод	2.50	-
1863	463825.71	4220332.57	Геодезический метод	2.50	-
1864	463886.87	4220353.26	Геодезический метод	2.50	-
1865	463910.25	4220338.86	Геодезический метод	2.50	-
1866	463893.17	4220325.37	Геодезический метод	2.50	-
1867	463886.87	4220294.78	Геодезический метод	2.50	-
1868	463875.18	4220271.40	Геодезический метод	2.50	-
1869	463863.49	4220223.72	Геодезический метод	2.50	-
1870	463873.38	4220217.42	Геодезический метод	2.50	-
1871	463890.47	4220213.82	Геодезический метод	2.50	-
1872	463904.86	4220252.51	Геодезический метод	2.50	-

2. Сведения о характерных точках границ объекта					
Обозначение характерных точек границ	Координаты, м		Метод определения координат характерной точки	Средняя квадратическая погрешность положения характерной точки (Mt), м	Описание обозначения точки на местности (при наличии)
	X	Y			
1	2	3	4	5	6
1873	463908.45	4220283.10	Геодезический метод	2.50	-
1874	463916.55	4220306.48	Геодезический метод	2.50	-
1875	463939.93	4220309.18	Геодезический метод	2.50	-
1876	463963.31	4220298.38	Геодезический метод	2.50	-
1877	463980.40	4220267.80	Геодезический метод	2.50	-
1878	464014.57	4220217.42	Геодезический метод	2.50	-
1879	464040.66	4220203.93	Геодезический метод	2.50	-
1880	464069.43	4220185.04	Геодезический метод	2.50	-
1881	464091.92	4220187.74	Геодезический метод	2.50	-
1882	464108.11	4220188.64	Геодезический метод	2.50	-
1883	464154.87	4220167.95	Геодезический метод	2.50	-
1884	464181.85	4220165.25	Геодезический метод	2.50	-
1885	464187.25	4220172.44	Геодезический метод	2.50	-
1886	464183.65	4220179.64	Геодезический метод	2.50	-
1887	464171.06	4220185.04	Геодезический метод	2.50	-
1888	464162.07	4220196.73	Геодезический метод	2.50	-
1889	464146.78	4220198.54	Геодезический метод	2.50	-
1890	464121.60	4220211.13	Геодезический метод	2.50	-
1891	464090.12	4220243.51	Геодезический метод	2.50	-
1892	464044.25	4220312.78	Геодезический метод	2.50	-
1893	464001.09	4220362.25	Геодезический метод	2.50	-
1894	463987.59	4220391.04	Геодезический метод	2.50	-
1895	464016.37	4220411.73	Геодезический метод	2.50	-
1896	464035.26	4220412.63	Геодезический метод	2.50	-
1897	464044.25	4220418.92	Геодезический метод	2.50	-

2. Сведения о характерных точках границ объекта					
Обозначение характерных точек границ	Координаты, м		Метод определения координат характерной точки	Средняя квадратическая погрешность положения характерной точки (Mt), м	Описание обозначения точки на местности (при наличии)
	X	Y			
1	2	3	4	5	6
1898	464045.15	4220432.43	Геодезический метод	2.50	-
1899	464036.16	4220442.31	Геодезический метод	2.50	-
1900	464031.67	4220453.11	Геодезический метод	2.50	-
1901	464035.26	4220457.61	Геодезический метод	2.50	-
1902	464046.95	4220460.31	Геодезический метод	2.50	-
1903	464080.23	4220456.71	Геодезический метод	2.50	-
1904	464129.69	4220464.81	Геодезический метод	2.50	-
1905	464134.19	4220473.80	Геодезический метод	2.50	-
1906	464135.99	4220489.99	Геодезический метод	2.50	-
1907	464100.91	4220509.78	Геодезический метод	2.50	-
1908	464072.13	4220511.58	Геодезический метод	2.50	-
1909	464010.08	4220497.19	Геодезический метод	2.50	-
1910	463950.73	4220533.18	Геодезический метод	2.50	-
1911	463937.23	4220548.46	Геодезический метод	2.50	-
1912	463904.86	4220573.66	Геодезический метод	2.50	-
1913	463885.07	4220588.04	Геодезический метод	2.50	-
1914	463879.67	4220605.13	Геодезический метод	2.50	-
1915	463881.47	4220618.63	Геодезический метод	2.50	-
1916	463894.97	4220646.52	Геодезический метод	2.50	-
1917	463901.26	4220662.71	Геодезический метод	2.50	-
1918	463898.57	4220669.91	Геодезический метод	2.50	-
1919	463894.07	4220672.60	Геодезический метод	2.50	-
1920	463885.97	4220679.80	Геодезический метод	2.50	-
1921	463880.57	4220695.10	Геодезический метод	2.50	-
1922	463885.97	4220707.69	Геодезический метод	2.50	-



2. Сведения о характерных точках границ объекта					
Обозначение характерных точек границ	Координаты, м		Метод определения координат характерной точки	Средняя квадратическая погрешность положения характерной точки (Mt), м	Описание обозначения точки на местности (при наличии)
	X	Y			
1	2	3	4	5	6
1923	463901.26	4220722.98	Геодезический метод	2.50	-
1924	463895.87	4220729.27	Геодезический метод	2.50	-
1925	463880.57	4220733.77	Геодезический метод	2.50	-
1926	463872.48	4220746.37	Геодезический метод	2.50	-
1927	463869.79	4220757.16	Геодезический метод	2.50	-
1928	463876.82	4220768.01	Геодезический метод	2.50	-
1929	463891.43	4220790.56	Геодезический метод	2.50	-
1930	463892.48	4220791.83	Геодезический метод	2.50	-
1931	463920.15	4220835.43	Геодезический метод	2.50	-
1932	463921.95	4220860.62	Геодезический метод	2.50	-
1933	463926.44	4220866.01	Геодезический метод	2.50	-
1934	463989.39	4220869.61	Геодезический метод	2.50	-
1935	464043.35	4220876.80	Геодезический метод	2.50	-
1936	464058.65	4220870.50	Геодезический метод	2.50	-
1937	464070.33	4220860.61	Геодезический метод	2.50	-
1938	464060.45	4220839.92	Геодезический метод	2.50	-
1939	464072.13	4220808.43	Геодезический метод	2.50	-
1940	464064.04	4220779.65	Геодезический метод	2.50	-
1941	464041.55	4220762.56	Геодезический метод	2.50	-
1942	463992.09	4220747.27	Геодезический метод	2.50	-
1943	464012.78	4220695.99	Геодезический метод	2.50	-
1944	464027.17	4220678.01	Геодезический метод	2.50	-
1945	464036.16	4220672.60	Геодезический метод	2.50	-
1946	464046.05	4220678.01	Геодезический метод	2.50	-
1947	464079.33	4220727.47	Геодезический метод	2.50	-

2. Сведения о характерных точках границ объекта					
Обозначение характерных точек границ	Координаты, м		Метод определения координат характерной точки	Средняя квадратическая погрешность положения характерной точки (Mt), м	Описание обозначения точки на местности (при наличии)
	X	Y			
1	2	3	4	5	6
1948	464089.22	4220728.37	Геодезический метод	2.50	-
1949	464110.81	4220713.98	Геодезический метод	2.50	-
1950	464127.89	4220687.90	Геодезический метод	2.50	-
1951	464136.89	4220686.10	Геодезический метод	2.50	-
1952	464155.77	4220687.90	Геодезический метод	2.50	-
1953	464180.95	4220686.10	Геодезический метод	2.50	-
1954	464201.64	4220663.61	Геодезический метод	2.50	-
1955	464198.94	4220640.22	Геодезический метод	2.50	-
1956	464198.94	4220623.13	Геодезический метод	2.50	-
1957	464211.53	4220619.53	Геодезический метод	2.50	-
1958	464227.72	4220621.34	Геодезический метод	2.50	-
1959	464243.01	4220618.63	Геодезический метод	2.50	-
1960	464269.09	4220611.43	Геодезический метод	2.50	-
1961	464285.28	4220601.54	Геодезический метод	2.50	-
1962	464304.17	4220570.06	Геодезический метод	2.50	-
1963	464296.97	4220558.36	Геодезический метод	2.50	-
1964	464296.97	4220546.67	Геодезический метод	2.50	-
1965	464306.85	4220498.99	Геодезический метод	2.50	-
1966	464315.84	4220451.31	Геодезический метод	2.50	-
1967	464300.56	4220431.52	Геодезический метод	2.50	-
1968	464278.98	4220422.52	Геодезический метод	2.50	-
1969	464205.23	4220413.53	Геодезический метод	2.50	-
1970	464161.17	4220400.94	Геодезический метод	2.50	-
1971	464123.39	4220400.04	Геодезический метод	2.50	-
1972	464096.41	4220408.14	Геодезический метод	2.50	-

2. Сведения о характерных точках границ объекта					
Обозначение характерных точек границ	Координаты, м		Метод определения координат характерной точки	Средняя квадратическая погрешность положения характерной точки (Mt), м	Описание обозначения точки на местности (при наличии)
	X	Y			
1	2	3	4	5	6
1973	464085.63	4220406.33	Геодезический метод	2.50	-
1974	464095.52	4220394.64	Геодезический метод	2.50	-
1975	464117.10	4220373.05	Геодезический метод	2.50	-
1976	464136.89	4220346.96	Геодезический метод	2.50	-
1977	464165.67	4220318.17	Геодезический метод	2.50	-
1978	464210.63	4220292.09	Геодезический метод	2.50	-
1979	464224.13	4220274.99	Геодезический метод	2.50	-
1980	464243.00	4220251.61	Геодезический метод	2.50	-
1981	464272.68	4220239.01	Геодезический метод	2.50	-
1982	464298.76	4220239.01	Геодезический метод	2.50	-
1983	464293.36	4220221.02	Геодезический метод	2.50	-
1984	464304.16	4220199.43	Геодезический метод	2.50	-
1985	464285.27	4220178.75	Геодезический метод	2.50	-
1986	464271.78	4220188.64	Геодезический метод	2.50	-
1987	464264.58	4220203.93	Геодезический метод	2.50	-
1988	464250.20	4220220.12	Геодезический метод	2.50	-
1989	464225.92	4220202.13	Геодезический метод	2.50	-
1990	464224.13	4220194.94	Геодезический метод	2.50	-
1991	464238.51	4220162.55	Геодезический метод	2.50	-
1992	464244.80	4220091.48	Геодезический метод	2.50	-
1993	464237.60	4220062.71	Геодезический метод	2.50	-
1994	464216.92	4220035.72	Геодезический метод	2.50	-
1995	464189.04	4220014.13	Геодезический метод	2.50	-
1996	464160.26	4219998.84	Геодезический метод	2.50	-
1997	464080.22	4219982.65	Геодезический метод	2.50	-

2. Сведения о характерных точках границ объекта					
Обозначение характерных точек границ	Координаты, м		Метод определения координат характерной точки	Средняя квадратическая погрешность положения характерной точки (Mt), м	Описание обозначения точки на местности (при наличии)
	X	Y			
1	2	3	4	5	6
1998	464044.24	4219960.15	Геодезический метод	2.50	-
1999	463959.71	4219916.98	Геодезический метод	2.50	-
2000	463941.72	4219943.96	Геодезический метод	2.50	-
2001	463914.74	4219971.85	Геодезический метод	2.50	-
2002	463896.76	4219950.26	Геодезический метод	2.50	-
2003	463906.64	4219909.78	Геодезический метод	2.50	-
2004	463894.06	4219891.79	Геодезический метод	2.50	-
2005	463839.20	4219881.00	Геодезический метод	2.50	-
2006	463833.80	4219898.98	Геодезический метод	2.50	-
2007	463869.78	4219936.76	Геодезический метод	2.50	-
2008	463864.38	4219948.46	Геодезический метод	2.50	-
2009	463845.49	4219964.65	Геодезический метод	2.50	-
2010	463839.20	4220004.23	Геодезический метод	2.50	-
2011	463830.20	4220026.73	Геодезический метод	2.50	-
2012	463817.61	4220013.22	Геодезический метод	2.50	-
2013	463811.32	4219972.75	Геодезический метод	2.50	-
2014	463826.60	4219948.46	Геодезический метод	2.50	-
2015	463828.40	4219937.67	Геодезический метод	2.50	-
2016	463805.92	4219939.46	Геодезический метод	2.50	-
2017	463796.03	4219932.26	Геодезический метод	2.50	-
2018	463805.02	4219910.68	Геодезический метод	2.50	-
2019	463797.82	4219906.18	Геодезический метод	2.50	-
2020	463778.04	4219911.58	Геодезический метод	2.50	-
2021	463767.25	4219907.98	Геодезический метод	2.50	-
2022	463773.54	4219887.29	Геодезический метод	2.50	-

2. Сведения о характерных точках границ объекта					
Обозначение характерных точек границ	Координаты, м		Метод определения координат характерной точки	Средняя квадратическая погрешность положения характерной точки (Mt), м	Описание обозначения точки на местности (при наличии)
	X	Y			
1	2	3	4	5	6
2023	463736.67	4219874.70	Геодезический метод	2.50	-
2024	463702.50	4219932.26	Геодезический метод	2.50	-
2025	463708.79	4219947.56	Геодезический метод	2.50	-
2026	463764.55	4219990.74	Геодезический метод	2.50	-
2027	463764.55	4219997.03	Геодезический метод	2.50	-
2028	463756.46	4220002.44	Геодезический метод	2.50	-
2029	463690.80	4219965.56	Геодезический метод	2.50	-
2030	463668.32	4219939.46	Геодезический метод	2.50	-
2031	463634.14	4219935.87	Геодезический метод	2.50	-
2032	463581.08	4219945.77	Геодезический метод	2.50	-
2033	463580.18	4219931.37	Геодезический метод	2.50	-
2034	463594.58	4219907.98	Геодезический метод	2.50	-
2035	463636.84	4219906.18	Геодезический метод	2.50	-
2036	463647.64	4219894.49	Геодезический метод	2.50	-
2037	463645.84	4219855.80	Геодезический метод	2.50	-
2038	463654.83	4219839.61	Геодезический метод	2.50	-
2039	463649.44	4219824.32	Геодезический метод	2.50	-
2040	463640.44	4219821.62	Геодезический метод	2.50	-
2041	463626.96	4219834.22	Геодезический метод	2.50	-
2042	463615.26	4219836.01	Геодезический метод	2.50	-
2043	463612.56	4219827.02	Геодезический метод	2.50	-
2044	463624.26	4219809.93	Геодезический метод	2.50	-
2045	463620.66	4219802.73	Геодезический метод	2.50	-
2046	463618.12	4219802.84	Геодезический метод	2.50	-
2047	463600.62	4219806.56	Геодезический метод	2.50	-

2. Сведения о характерных точках границ объекта					
Обозначение характерных точек границ	Координаты, м		Метод определения координат характерной точки	Средняя квадратическая погрешность положения характерной точки (Mt), м	Описание обозначения точки на местности (при наличии)
	X	Y			
1	2	3	4	5	6
2048	463527.18	4219823.18	Геодезический метод	2.50	-
2049	463523.86	4219853.05	Геодезический метод	2.50	-
2050	463524.06	4219854.44	Геодезический метод	2.50	-
2051	463557.70	4219868.39	Геодезический метод	2.50	-
2052	463546.91	4219889.09	Геодезический метод	2.50	-
2053	463531.54	4219906.00	Геодезический метод	2.50	-
2054	463531.86	4219908.20	Геодезический метод	2.50	-
2055	463541.58	4219938.25	Геодезический метод	2.50	-
2056	463568.31	4219984.60	Геодезический метод	2.50	-
2057	463621.39	4220056.59	Геодезический метод	2.50	-
2058	463644.43	4220092.74	Геодезический метод	2.50	-
2059	463654.69	4220112.15	Геодезический метод	2.50	-
2060	463654.68	4220112.48	Геодезический метод	2.50	-
2061	463648.34	4220173.03	Геодезический метод	2.50	-
2062	463617.80	4220325.78	Геодезический метод	2.50	-
2063	463612.46	4220393.42	Геодезический метод	2.50	-
2064	463631.73	4220391.36	Геодезический метод	2.50	-
2065	463643.91	4220374.90	Геодезический метод	2.50	-
2066	463644.53	4220349.33	Геодезический метод	2.50	-
2067	463646.35	4220333.48	Геодезический метод	2.50	-
2068	463657.31	4220320.08	Геодезический метод	2.50	-
2069	463678.63	4220314.60	Геодезический метод	2.50	-
2070	463741.37	4220323.13	Геодезический метод	2.50	-
2071	463757.20	4220335.31	Геодезический метод	2.50	-
2072	463755.98	4220366.99	Геодезический метод	2.50	-

2. Сведения о характерных точках границ объекта					
Обозначение характерных точек границ	Координаты, м		Метод определения координат характерной точки	Средняя квадратическая погрешность положения характерной точки (Mt), м	Описание обозначения точки на местности (при наличии)
	X	Y			
1	2	3	4	5	6
2073	463751.72	4220430.34	Геодезический метод	2.50	-
2074	463743.80	4220456.54	Геодезический метод	2.50	-
2075	463749.28	4220489.44	Геодезический метод	2.50	-
2076	463764.51	4220493.10	Геодезический метод	2.50	-
2077	463788.26	4220491.27	Геодезический метод	2.50	-
2078	463798.01	4220493.71	Геодезический метод	2.50	-
2079	463796.79	4220504.67	Геодезический метод	2.50	-
2080	463771.21	4220518.08	Геодезический метод	2.50	-
2081	463754.15	4220544.26	Геодезический метод	2.50	-
2082	463760.25	4220557.67	Геодезический метод	2.50	-
2083	463776.69	4220569.85	Геодезический метод	2.50	-
2084	463774.87	4220579.60	Геодезический метод	2.50	-
2085	463768.17	4220585.09	Геодезический метод	2.50	-
2086	463727.35	4220580.82	Геодезический метод	2.50	-
2087	463721.27	4220574.12	Геодезический метод	2.50	-
2088	463721.87	4220541.84	Геодезический метод	2.50	-
2089	463717.01	4220536.35	Геодезический метод	2.50	-
2090	463687.77	4220538.79	Геодезический метод	2.50	-
2091	463667.67	4220550.97	Геодезический метод	2.50	-
2092	463673.15	4220574.12	Геодезический метод	2.50	-
2093	463667.06	4220591.79	Геодезический метод	2.50	-
2094	463646.35	4220605.19	Геодезический метод	2.50	-
2095	463637.83	4220624.68	Геодезический метод	2.50	-
2096	463636.61	4220660.63	Геодезический метод	2.50	-
2097	463631.73	4220670.98	Геодезический метод	2.50	-

2. Сведения о характерных точках границ объекта					
Обозначение характерных точек границ	Координаты, м		Метод определения координат характерной точки	Средняя квадратическая погрешность положения характерной точки (Mt), м	Описание обозначения точки на местности (при наличии)
	X	Y			
1	2	3	4	5	6
2098	463601.86	4220676.51	Геодезический метод	2.50	-
2099	463601.83	4220677.39	Геодезический метод	2.50	-
2100	463592.90	4220764.78	Геодезический метод	2.50	-
2101	463594.54	4220765.18	Геодезический метод	2.50	-
2102	463665.23	4220737.99	Геодезический метод	2.50	-
2103	463679.24	4220736.77	Геодезический метод	2.50	-
2104	463681.68	4220744.70	Геодезический метод	2.50	-
2105	463677.41	4220753.23	Геодезический метод	2.50	-
2106	463699.95	4220774.55	Геодезический метод	2.50	-
2107	463714.57	4220797.09	Геодезический метод	2.50	-
2108	463735.27	4220811.10	Геодезический метод	2.50	-
2109	463743.19	4220823.90	Геодезический метод	2.50	-
2110	463741.37	4220838.51	Геодезический метод	2.50	-
2111	463764.51	4220859.83	Геодезический метод	2.50	-
2112	463755.98	4220911.61	Геодезический метод	2.50	-
2113	463773.03	4220920.75	Геодезический метод	2.50	-
2114	463765.73	4220946.95	Геодезический метод	2.50	-
2115	463780.95	4220949.39	Геодезический метод	2.50	-
2116	463793.13	4220939.02	Геодезический метод	2.50	-
2117	463800.45	4220940.85	Геодезический метод	2.50	-
2118	463808.36	4220953.03	Геодезический метод	2.50	-
2119	463810.19	4220986.54	Геодезический метод	2.50	-
2120	463797.40	4221029.18	Геодезический метод	2.50	-
2121	463768.77	4221067.57	Геодезический метод	2.50	-
2122	463757.20	4221050.51	Геодезический метод	2.50	-



2. Сведения о характерных точках границ объекта					
Обозначение характерных точек границ	Координаты, м		Метод определения координат характерной точки	Средняя квадратическая погрешность положения характерной точки (Mt), м	Описание обозначения точки на местности (при наличии)
	X	Y			
1	2	3	4	5	6
2123	463780.35	4221010.91	Геодезический метод	2.50	-
2124	463787.65	4220987.15	Геодезический метод	2.50	-
2125	463769.38	4220992.64	Геодезический метод	2.50	-
2126	463756.59	4220988.37	Геодезический метод	2.50	-
2127	463734.05	4220973.14	Геодезический метод	2.50	-
2128	463715.17	4221005.42	Геодезический метод	2.50	-
2129	463729.19	4221010.91	Геодезический метод	2.50	-
2130	463738.93	4221019.44	Геодезический метод	2.50	-
2131	463714.57	4221062.70	Геодезический метод	2.50	-
2132	463681.68	4221043.81	Геодезический метод	2.50	-
2133	463659.15	4221066.35	Геодезический метод	2.50	-
2134	463632.35	4221082.19	Геодезический метод	2.50	-
2135	463598.86	4221057.22	Геодезический метод	2.50	-
2136	463583.63	4221081.58	Геодезический метод	2.50	-
2137	463559.88	4221104.73	Геодезический метод	2.50	-
2138	463524.56	4221074.27	Геодезический метод	2.50	-
2139	463559.88	4221021.89	Геодезический метод	2.50	-
2140	463498.97	4220957.31	Геодезический метод	2.50	-
2141	463506.28	4220906.74	Геодезический метод	2.50	-
2142	463504.46	4220882.98	Геодезический метод	2.50	-
2143	463503.24	4220833.64	Геодезический метод	2.50	-
2144	463480.09	4220831.21	Геодезический метод	2.50	-
2145	463460.60	4220845.22	Геодезический метод	2.50	-
2146	463446.60	4220859.22	Геодезический метод	2.50	-
2147	463427.10	4220895.17	Геодезический метод	2.50	-

2. Сведения о характерных точках границ объекта					
Обозначение характерных точек границ	Координаты, м		Метод определения координат характерной точки	Средняя квадратическая погрешность положения характерной точки (Mt), м	Описание обозначения точки на местности (при наличии)
	X	Y			
1	2	3	4	5	6
2148	463389.34	4220963.40	Геодезический метод	2.50	-
2149	463346.71	4220963.40	Геодезический метод	2.50	-
2150	463326.00	4220950.62	Геодезический метод	2.50	-
2151	463319.91	4220909.18	Геодезический метод	2.50	-
2152	463343.66	4220882.98	Геодезический метод	2.50	-
2153	463348.54	4220844.00	Геодезический метод	2.50	-
2154	463363.76	4220781.86	Геодезический метод	2.50	-
2155	463299.20	4220725.20	Геодезический метод	2.50	-
2156	463294.33	4220672.20	Геодезический метод	2.50	-
2157	463317.48	4220641.74	Геодезический метод	2.50	-
2158	463324.78	4220602.14	Геодезический метод	2.50	-
2159	463361.32	4220550.97	Геодезический метод	2.50	-
2160	463374.72	4220563.16	Геодезический метод	2.50	-
2161	463343.66	4220627.12	Геодезический метод	2.50	-
2162	463335.74	4220656.97	Геодезический метод	2.50	-
2163	463332.09	4220676.47	Геодезический метод	2.50	-
2164	463336.96	4220697.18	Геодезический метод	2.50	-
2165	463399.09	4220741.04	Геодезический метод	2.50	-
2166	463483.14	4220786.73	Геодезический метод	2.50	-
2167	463493.49	4220781.25	Геодезический метод	2.50	-
2168	463504.46	4220756.28	Геодезический метод	2.50	-
2169	463498.36	4220736.77	Геодезический метод	2.50	-
2170	463464.26	4220713.62	Геодезический метод	2.50	-
2171	463445.98	4220718.50	Геодезический метод	2.50	-
2172	463435.63	4220708.76	Геодезический метод	2.50	-

2. Сведения о характерных точках границ объекта					
Обозначение характерных точек границ	Координаты, м		Метод определения координат характерной точки	Средняя квадратическая погрешность положения характерной точки (Mt), м	Описание обозначения точки на местности (при наличии)
	X	Y			
1	2	3	4	5	6
2173	463440.50	4220693.52	Геодезический метод	2.50	-
2174	463451.46	4220685.61	Геодезический метод	2.50	-
2175	463477.04	4220692.91	Геодезический метод	2.50	-
2176	463491.06	4220684.39	Геодезический метод	2.50	-
2177	463492.87	4220650.27	Геодезический метод	2.50	-
2178	463509.31	4220635.04	Геодезический метод	2.50	-
2179	463505.66	4220627.12	Геодезический метод	2.50	-
2180	463484.35	4220620.42	Геодезический метод	2.50	-
2181	463477.65	4220616.76	Геодезический метод	2.50	-
2182	463476.43	4220605.80	Геодезический метод	2.50	-
2183	463483.13	4220597.87	Геодезический метод	2.50	-
2184	463508.71	4220582.04	Геодезический метод	2.50	-
2185	463521.49	4220596.66	Геодезический метод	2.50	-
2186	463526.98	4220591.79	Геодезический метод	2.50	-
2187	463551.34	4220593.00	Геодезический метод	2.50	-
2188	463585.45	4220585.70	Геодезический метод	2.50	-
2189	463599.21	4220583.20	Геодезический метод	2.50	-
2190	463599.23	4220582.53	Геодезический метод	2.50	-
2191	463606.43	4220393.51	Геодезический метод	2.50	-
2192	463611.88	4220324.78	Геодезический метод	2.50	-
2193	463642.43	4220172.00	Геодезический метод	2.50	-
2194	463648.61	4220112.79	Геодезический метод	2.50	-
2195	463639.21	4220095.73	Геодезический метод	2.50	-
2196	463616.38	4220059.90	Геодезический метод	2.50	-
2197	463615.38	4220058.55	Геодезический метод	2.50	-

2. Сведения о характерных точках границ объекта					
Обозначение характерных точек границ	Координаты, м		Метод определения координат характерной точки	Средняя квадратическая погрешность положения характерной точки (Mt), м	Описание обозначения точки на местности (при наличии)
	X	Y			
1	2	3	4	5	6
2198	463525.32	4220067.21	Геодезический метод	2.50	-
2199	463441.70	4220081.59	Геодезический метод	2.50	-
2200	463415.62	4220083.40	Геодезический метод	2.50	-
2201	463403.93	4220063.61	Геодезический метод	2.50	-
2202	463392.23	4220049.21	Геодезический метод	2.50	-
2203	463358.06	4220036.62	Геодезический метод	2.50	-
2204	463349.07	4220006.94	Геодезический метод	2.50	-
2205	463256.43	4219940.36	Геодезический метод	2.50	-
2206	463233.95	4219919.67	Геодезический метод	2.50	-
2207	463231.94	4219908.02	Геодезический метод	2.50	-
2208	463309.77	4219864.78	Геодезический метод	2.50	-
2209	463336.51	4219852.59	Геодезический метод	2.50	-
2210	463365.36	4219838.31	Геодезический метод	2.50	-
2211	463378.39	4219831.01	Геодезический метод	2.50	-
2212	463388.27	4219824.09	Геодезический метод	2.50	-
2213	463401.70	4219815.26	Геодезический метод	2.50	-
2214	463405.60	4219821.75	Геодезический метод	2.50	-
2215	463413.06	4219818.51	Геодезический метод	2.50	-
2216	463417.78	4219815.85	Геодезический метод	2.50	-
2217	463425.43	4219811.29	Геодезический метод	2.50	-
2218	463429.33	4219809.64	Геодезический метод	2.50	-
2219	463429.99	4219810.71	Геодезический метод	2.50	-
2220	463435.06	4219807.26	Геодезический метод	2.50	-
2221	463439.72	4219810.61	Геодезический метод	2.50	-
2222	463451.65	4219817.43	Геодезический метод	2.50	-

2. Сведения о характерных точках границ объекта					
Обозначение характерных точек границ	Координаты, м		Метод определения координат характерной точки	Средняя квадратическая погрешность положения характерной точки (Mt), м	Описание обозначения точки на местности (при наличии)
	X	Y			
1	2	3	4	5	6
2223	463453.98	4219812.13	Геодезический метод	2.50	-
2224	463448.20	4219808.07	Геодезический метод	2.50	-
2225	463441.03	4219803.01	Геодезический метод	2.50	-
2226	463444.00	4219801.09	Геодезический метод	2.50	-
2227	463442.83	4219798.77	Геодезический метод	2.50	-
2228	463447.88	4219795.29	Геодезический метод	2.50	-
2229	463452.83	4219790.29	Геодезический метод	2.50	-
2230	463459.56	4219785.85	Геодезический метод	2.50	-
2231	463484.50	4219771.38	Геодезический метод	2.50	-
2232	463490.98	4219767.22	Геодезический метод	2.50	-
2233	463503.94	4219760.47	Геодезический метод	2.50	-
2234	463512.63	4219755.68	Геодезический метод	2.50	-
2235	463515.48	4219753.07	Геодезический метод	2.50	-
2236	463524.76	4219741.76	Геодезический метод	2.50	-
2237	463535.77	4219732.23	Геодезический метод	2.50	-
2238	463548.21	4219725.77	Геодезический метод	2.50	-
2239	463573.61	4219708.92	Геодезический метод	2.50	-
2240	463594.18	4219694.91	Геодезический метод	2.50	-
2241	463610.24	4219683.72	Геодезический метод	2.50	-
2242	463632.16	4219666.97	Геодезический метод	2.50	-
2243	463657.02	4219652.45	Геодезический метод	2.50	-
2244	463699.06	4219620.59	Геодезический метод	2.50	-
2245	463738.55	4219589.81	Геодезический метод	2.50	-
2246	463757.96	4219573.67	Геодезический метод	2.50	-
2247	463786.41	4219555.91	Геодезический метод	2.50	-

2. Сведения о характерных точках границ объекта					
Обозначение характерных точек границ	Координаты, м		Метод определения координат характерной точки	Средняя квадратическая погрешность положения характерной точки (Mt), м	Описание обозначения точки на местности (при наличии)
	X	Y			
1	2	3	4	5	6
2248	463807.06	4219538.40	Геодезический метод	2.50	-
2249	463834.96	4219514.61	Геодезический метод	2.50	-
2250	463834.81	4219512.93	Геодезический метод	2.50	-
2251	463835.61	4219512.45	Геодезический метод	2.50	-
2252	463837.80	4219512.58	Геодезический метод	2.50	-
2253	463848.75	4219504.09	Геодезический метод	2.50	-
2254	463857.07	4219498.89	Геодезический метод	2.50	-
2255	463863.61	4219493.15	Геодезический метод	2.50	-
2256	463880.59	4219473.92	Геодезический метод	2.50	-
2257	463884.61	4219468.87	Геодезический метод	2.50	-
2258	463900.13	4219456.83	Геодезический метод	2.50	-
2259	463954.11	4219413.90	Геодезический метод	2.50	-
2260	463965.43	4219405.33	Геодезический метод	2.50	-
2261	463983.08	4219391.23	Геодезический метод	2.50	-
2262	463991.46	4219394.54	Геодезический метод	2.50	-
2263	464004.67	4219391.50	Геодезический метод	2.50	-
2264	464023.82	4219374.85	Геодезический метод	2.50	-
2265	464043.82	4219358.32	Геодезический метод	2.50	-
2266	464046.60	4219348.73	Геодезический метод	2.50	-
2267	464043.80	4219344.12	Геодезический метод	2.50	-
2268	464056.29	4219335.14	Геодезический метод	2.50	-
2269	464061.68	4219330.19	Геодезический метод	2.50	-
2270	464066.26	4219324.71	Геодезический метод	2.50	-
2271	464074.97	4219314.72	Геодезический метод	2.50	-
2272	464076.44	4219315.59	Геодезический метод	2.50	-

2. Сведения о характерных точках границ объекта					
Обозначение характерных точек границ	Координаты, м		Метод определения координат характерной точки	Средняя квадратическая погрешность положения характерной точки (Mt), м	Описание обозначения точки на местности (при наличии)
	X	Y			
1	2	3	4	5	6
2273	464089.52	4219305.14	Геодезический метод	2.50	-
2274	464100.30	4219296.70	Геодезический метод	2.50	-
2275	464113.84	4219285.12	Геодезический метод	2.50	-
2276	464129.32	4219272.28	Геодезический метод	2.50	-
2277	464160.56	4219247.51	Геодезический метод	2.50	-
2278	464176.71	4219233.49	Геодезический метод	2.50	-
2279	464197.33	4219217.41	Геодезический метод	2.50	-
2280	464218.93	4219201.57	Геодезический метод	2.50	-
2281	464212.91	4219215.91	Геодезический метод	2.50	-
2282	464198.17	4219227.37	Геодезический метод	2.50	-
2283	464185.66	4219240.67	Геодезический метод	2.50	-
2284	464182.43	4219257.52	Геодезический метод	2.50	-
2285	464175.99	4219277.73	Геодезический метод	2.50	-
2286	464139.89	4219317.95	Геодезический метод	2.50	-
2287	464124.26	4219329.46	Геодезический метод	2.50	-
2288	464104.09	4219348.02	Геодезический метод	2.50	-
2289	464099.42	4219358.15	Геодезический метод	2.50	-
2290	464076.03	4219420.27	Геодезический метод	2.50	-
2291	464082.55	4219419.19	Геодезический метод	2.50	-
2292	464091.67	4219425.83	Геодезический метод	2.50	-
2293	464094.99	4219434.12	Геодезический метод	2.50	-
2294	464085.04	4219448.22	Геодезический метод	2.50	-
2295	464078.41	4219454.85	Геодезический метод	2.50	-
2296	464085.87	4219470.61	Геодезический метод	2.50	-
2297	464084.21	4219479.73	Геодезический метод	2.50	-

2. Сведения о характерных точках границ объекта					
Обозначение характерных точек границ	Координаты, м		Метод определения координат характерной точки	Средняя квадратическая погрешность положения характерной точки (Mt), м	Описание обозначения точки на местности (при наличии)
	X	Y			
1	2	3	4	5	6
2298	464069.29	4219491.34	Геодезический метод	2.50	-
2299	464060.45	4219494.30	Геодезический метод	2.50	-
2300	464059.67	4219496.55	Геодезический метод	2.50	-
2301	464041.56	4219544.32	Геодезический метод	2.50	-
2302	464038.37	4219569.00	Геодезический метод	2.50	-
2303	464047.94	4219597.70	Геодезический метод	2.50	-
2304	464080.34	4219638.23	Геодезический метод	2.50	-
2305	464099.95	4219648.05	Геодезический метод	2.50	-
2306	464171.85	4219695.17	Геодезический метод	2.50	-
2307	464216.05	4219713.34	Геодезический метод	2.50	-
2308	464273.19	4219649.97	Геодезический метод	2.50	-
2309	464308.83	4219623.40	Геодезический метод	2.50	-
2310	464337.89	4219585.39	Геодезический метод	2.50	-
2311	464362.25	4219563.12	Геодезический метод	2.50	-
2312	464386.95	4219546.98	Геодезический метод	2.50	-
2313	464403.09	4219538.75	Геодезический метод	2.50	-
2314	464405.05	4219536.11	Геодезический метод	2.50	-
2315	464379.37	4219521.20	Геодезический метод	2.50	-
2316	464361.96	4219508.76	Геодезический метод	2.50	-
2317	464366.93	4219497.15	Геодезический метод	2.50	-
2318	464386.00	4219487.19	Геодезический метод	2.50	-
2319	464415.02	4219483.88	Геодезический метод	2.50	-
2320	464422.49	4219473.92	Геодезический метод	2.50	-
2321	464409.21	4219455.68	Геодезический метод	2.50	-
2322	464415.02	4219448.22	Геодезический метод	2.50	-



2. Сведения о характерных точках границ объекта					
Обозначение характерных точек границ	Координаты, м		Метод определения координат характерной точки	Средняя квадратическая погрешность положения характерной точки (Mt), м	Описание обозначения точки на местности (при наличии)
	X	Y			
1	2	3	4	5	6
2323	464432.43	4219440.76	Геодезический метод	2.50	-
2324	464447.35	4219434.95	Геодезический метод	2.50	-
2325	464473.05	4219408.41	Геодезический метод	2.50	-
2326	464477.21	4219376.90	Геодезический метод	2.50	-
2327	464503.73	4219353.68	Геодезический метод	2.50	-
2328	464512.85	4219347.87	Геодезический метод	2.50	-
2329	464527.77	4219296.45	Геодезический метод	2.50	-
2330	464534.41	4219250.84	Геодезический метод	2.50	-
2331	464535.24	4219187.81	Геодезический метод	2.50	-
2332	464541.87	4219168.73	Геодезический метод	2.50	-
2333	464552.65	4219146.34	Геодезический метод	2.50	-
2334	464549.32	4219113.19	Геодезический метод	2.50	-
2335	464555.96	4219071.72	Геодезический метод	2.50	-
2336	464604.04	4219022.79	Геодезический метод	2.50	-
2337	464604.88	4219008.70	Геодезический метод	2.50	-
2338	464597.41	4219001.23	Геодезический метод	2.50	-
2339	464584.98	4219001.23	Геодезический метод	2.50	-
2340	464553.47	4219032.75	Геодезический метод	2.50	-
2341	464545.18	4219030.26	Геодезический метод	2.50	-
2342	464589.95	4218960.59	Геодезический метод	2.50	-
2343	464589.12	4218935.72	Геодезический метод	2.50	-
2344	464595.76	4218933.22	Геодезический метод	2.50	-
2345	464607.36	4218929.91	Геодезический метод	2.50	-
2346	464623.94	4218912.49	Геодезический метод	2.50	-
2347	464630.04	4218892.84	Геодезический метод	2.50	-

2. Сведения о характерных точках границ объекта					
Обозначение характерных точек границ	Координаты, м		Метод определения координат характерной точки	Средняя квадратическая погрешность положения характерной точки (Mt), м	Описание обозначения точки на местности (при наличии)
	X	Y			
1	2	3	4	5	6
2348	464632.91	4218892.84	Геодезический метод	2.50	-
2349	464634.30	4218885.28	Геодезический метод	2.50	-
2350	464641.87	4218879.82	Геодезический метод	2.50	-
2351	464657.14	4218869.05	Геодезический метод	2.50	-
2352	464665.24	4218862.96	Геодезический метод	2.50	-
2353	464668.94	4218859.31	Геодезический метод	2.50	-
2354	464679.02	4218847.93	Геодезический метод	2.50	-
2355	464688.34	4218836.48	Геодезический метод	2.50	-
2356	464686.86	4218834.07	Геодезический метод	2.50	-
2357	464703.60	4218818.10	Геодезический метод	2.50	-
2358	464714.26	4218807.25	Геодезический метод	2.50	-
2359	464724.23	4218797.03	Геодезический метод	2.50	-
2360	464731.62	4218791.03	Геодезический метод	2.50	-
2361	464731.69	4218795.34	Геодезический метод	2.50	-
2362	464732.44	4218803.31	Геодезический метод	2.50	-
2363	464733.76	4218826.45	Геодезический метод	2.50	-
2364	464741.41	4218826.48	Геодезический метод	2.50	-
2365	464740.54	4218821.38	Геодезический метод	2.50	-
2366	464739.59	4218801.30	Геодезический метод	2.50	-
2367	464738.90	4218788.57	Геодезический метод	2.50	-
2368	464755.99	4218790.21	Геодезический метод	2.50	-
2369	464759.61	4218785.44	Геодезический метод	2.50	-
2370	464760.10	4218785.90	Геодезический метод	2.50	-
2371	464751.23	4218821.73	Геодезический метод	2.50	-
2372	464724.80	4218892.41	Геодезический метод	2.50	-

2. Сведения о характерных точках границ объекта					
Обозначение характерных точек границ	Координаты, м		Метод определения координат характерной точки	Средняя квадратическая погрешность положения характерной точки (Mt), м	Описание обозначения точки на местности (при наличии)
	X	Y			
1	2	3	4	5	6
2373	464696.05	4218942.41	Геодезический метод	2.50	-
2374	464682.66	4218949.99	Геодезический метод	2.50	-
2375	464669.03	4218947.59	Геодезический метод	2.50	-
2376	464676.84	4218971.60	Геодезический метод	2.50	-
2377	464694.88	4218972.29	Геодезический метод	2.50	-
2378	464708.96	4218962.88	Геодезический метод	2.50	-
2379	464717.64	4218948.23	Геодезический метод	2.50	-
2380	464719.22	4218939.57	Геодезический метод	2.50	-
2381	464725.46	4218939.19	Геодезический метод	2.50	-
2382	464737.14	4218959.61	Геодезический метод	2.50	-
2383	464746.00	4218988.02	Геодезический метод	2.50	-
2384	464730.54	4219001.11	Геодезический метод	2.50	-
2385	464762.63	4219001.57	Геодезический метод	2.50	-
2386	464790.03	4219001.57	Геодезический метод	2.50	-
2387	464896.90	4219024.04	Геодезический метод	2.50	-
2388	464916.50	4219012.13	Геодезический метод	2.50	-
2389	464931.72	4218989.64	Геодезический метод	2.50	-
2390	464945.55	4218954.65	Геодезический метод	2.50	-
2391	464943.26	4218885.34	Геодезический метод	2.50	-
2392	464933.54	4218830.73	Геодезический метод	2.50	-
2393	464937.64	4218805.31	Геодезический метод	2.50	-
2394	464975.12	4218771.23	Геодезический метод	2.50	-
2395	465022.88	4218745.04	Геодезический метод	2.50	-
2396	465069.62	4218729.41	Геодезический метод	2.50	-
2397	465099.61	4218711.86	Геодезический метод	2.50	-

2. Сведения о характерных точках границ объекта					
Обозначение характерных точек границ	Координаты, м		Метод определения координат характерной точки	Средняя квадратическая погрешность положения характерной точки (Mt), м	Описание обозначения точки на местности (при наличии)
	X	Y			
1	2	3	4	5	6
2398	465099.82	4218674.47	Геодезический метод	2.50	-
2399	465107.60	4218650.46	Геодезический метод	2.50	-
2400	465129.08	4218627.61	Геодезический метод	2.50	-
2401	465150.04	4218617.19	Геодезический метод	2.50	-
2402	465160.98	4218624.50	Геодезический метод	2.50	-
2403	465183.26	4218651.26	Геодезический метод	2.50	-
2404	465222.18	4218669.62	Геодезический метод	2.50	-
2405	465275.35	4218697.58	Геодезический метод	2.50	-
2406	465323.67	4218688.83	Геодезический метод	2.50	-
2407	465325.51	4218686.86	Геодезический метод	2.50	-
2408	465329.73	4218689.48	Геодезический метод	2.50	-
2409	465348.11	4218684.35	Геодезический метод	2.50	-
2410	465355.63	4218667.75	Геодезический метод	2.50	-
2411	465354.04	4218663.78	Геодезический метод	2.50	-
2412	465379.71	4218680.37	Геодезический метод	2.50	-
2413	465275.64	4218705.60	Геодезический метод	2.50	-
2414	465193.64	4218661.44	Геодезический метод	2.50	-
2415	465155.79	4218661.45	Геодезический метод	2.50	-
2416	465067.48	4218768.72	Геодезический метод	2.50	-
2417	465034.93	4218790.41	Геодезический метод	2.50	-
2418	464972.89	4218831.79	Геодезический метод	2.50	-
2419	464982.32	4218973.74	Геодезический метод	2.50	-
2420	464960.25	4219024.20	Геодезический метод	2.50	-
2421	464919.25	4219036.82	Геодезический метод	2.50	-
2422	464780.50	4219005.28	Геодезический метод	2.50	-

2. Сведения о характерных точках границ объекта					
Обозначение характерных точек границ	Координаты, м		Метод определения координат характерной точки	Средняя квадратическая погрешность положения характерной точки (Mt), м	Описание обозначения точки на местности (при наличии)
	X	Y			
1	2	3	4	5	6
2423	464689.04	4219014.73	Геодезический метод	2.50	-
2424	464635.36	4219074.70	Геодезический метод	2.50	-
2425	464644.89	4219219.76	Геодезический метод	2.50	-
2426	464594.43	4219308.08	Геодезический метод	2.50	-
2427	464550.25	4219396.42	Геодезический метод	2.50	-
2428	464550.28	4219506.82	Геодезический метод	2.50	-
2429	464506.09	4219604.62	Геодезический метод	2.50	-
2430	464499.78	4219686.63	Геодезический метод	2.50	-
2431	464449.32	4219819.11	Геодезический метод	2.50	-
2432	464488.40	4219846.47	Геодезический метод	2.50	-
2433	464609.05	4219930.93	Геодезический метод	2.50	-
2434	464778.72	4220049.72	Геодезический метод	2.50	-
2435	464803.51	4220067.07	Геодезический метод	2.50	-
2436	464859.33	4220106.15	Геодезический метод	2.50	-
2437	465025.81	4220231.75	Геодезический метод	2.50	-
2438	465039.11	4220241.80	Геодезический метод	2.50	-
2439	465234.65	4220304.88	Геодезический метод	2.50	-
2440	465556.35	4220655.01	Геодезический метод	2.50	-
2441	465559.04	4220659.55	Геодезический метод	2.50	-
2442	465606.81	4220740.18	Геодезический метод	2.50	-
2443	465758.19	4220566.70	Геодезический метод	2.50	-
2444	465830.73	4220554.06	Геодезический метод	2.50	-
2445	465865.43	4220525.68	Геодезический метод	2.50	-
2446	465947.37	4220569.84	Геодезический метод	2.50	-
2447	465978.96	4220569.84	Геодезический метод	2.50	-

2. Сведения о характерных точках границ объекта					
Обозначение характерных точек границ	Координаты, м		Метод определения координат характерной точки	Средняя квадратическая погрешность положения характерной точки (Mt), м	Описание обозначения точки на местности (при наличии)
	X	Y			
1	2	3	4	5	6
2448	465985.27	4220569.84	Геодезический метод	2.50	-
2449	466133.45	4220418.44	Геодезический метод	2.50	-
2450	466095.72	4220380.58	Геодезический метод	2.50	-
2451	466060.65	4220365.99	Геодезический метод	2.50	-
2452	466057.82	4220364.81	Геодезический метод	2.50	-
2453	466105.12	4220345.88	Геодезический метод	2.50	-
2454	465999.43	4220170.79	Геодезический метод	2.50	-
2455	465994.68	4220162.92	Геодезический метод	2.50	-
2456	466026.62	4220132.45	Геодезический метод	2.50	-
2457	466136.74	4220027.36	Геодезический метод	2.50	-
2458	466137.68	4220027.25	Геодезический метод	2.50	-
2459	466180.72	4220022.11	Геодезический метод	2.50	-
2460	466190.28	4220020.97	Геодезический метод	2.50	-
2461	466234.42	4219979.98	Геодезический метод	2.50	-
2462	466405.88	4220119.07	Геодезический метод	2.50	-
2463	466518.28	4220210.24	Геодезический метод	2.50	-
2464	466480.43	4220308.02	Геодезический метод	2.50	-
2465	466496.20	4220393.20	Геодезический метод	2.50	-
2466	466508.76	4220453.13	Геодезический метод	2.50	-
2467	466549.83	4220371.86	Геодезический метод	2.50	-
2468	466480.86	4220552.23	Геодезический метод	2.50	-
2469	466276.87	4220694.23	Геодезический метод	2.50	-
2470	466204.87	4220692.22	Геодезический метод	2.50	-
2471	465967.28	4220903.40	Геодезический метод	2.50	-
2472	465953.48	4220883.59	Геодезический метод	2.50	-

2. Сведения о характерных точках границ объекта					
Обозначение характерных точек границ	Координаты, м		Метод определения координат характерной точки	Средняя квадратическая погрешность положения характерной точки (Mt), м	Описание обозначения точки на местности (при наличии)
	X	Y			
1	2	3	4	5	6
2473	465913.96	4220835.09	Геодезический метод	2.50	-
2474	465907.36	4220838.20	Геодезический метод	2.50	-
2475	465860.89	4220873.51	Геодезический метод	2.50	-
2476	465841.82	4220895.17	Геодезический метод	2.50	-
2477	465812.38	4220943.54	Геодезический метод	2.50	-
2478	465799.55	4220965.58	Геодезический метод	2.50	-
2479	465781.28	4221007.14	Геодезический метод	2.50	-
2480	465775.58	4221058.58	Геодезический метод	2.50	-
2481	465735.13	4221159.66	Геодезический метод	2.50	-
2482	465648.81	4221256.17	Геодезический метод	2.50	-
2483	465608.12	4221305.01	Геодезический метод	2.50	-
2484	465970.94	4221584.71	Геодезический метод	2.50	-
2485	466416.45	4221928.05	Геодезический метод	2.50	-
2486	466406.42	4221946.35	Геодезический метод	2.50	-
2487	466392.98	4221967.74	Геодезический метод	2.50	-
2488	466389.32	4221981.90	Геодезический метод	2.50	-
2489	466394.88	4221993.42	Геодезический метод	2.50	-
2490	466400.23	4222005.03	Геодезический метод	2.50	-
2491	466412.07	4222024.81	Геодезический метод	2.50	-
2492	466419.74	4222038.61	Геодезический метод	2.50	-
2493	466419.50	4222060.01	Геодезический метод	2.50	-
2494	466412.67	4222083.76	Геодезический метод	2.50	-
2495	466407.67	4222098.97	Геодезический метод	2.50	-
2496	466410.52	4222120.70	Геодезический метод	2.50	-
2497	466419.92	4222131.37	Геодезический метод	2.50	-

2. Сведения о характерных точках границ объекта					
Обозначение характерных точек границ	Координаты, м		Метод определения координат характерной точки	Средняя квадратическая погрешность положения характерной точки (Mt), м	Описание обозначения точки на местности (при наличии)
	X	Y			
1	2	3	4	5	6
2498	466431.39	4222137.22	Геодезический метод	2.50	-
2499	466440.59	4222144.98	Геодезический метод	2.50	-
2500	466445.34	4222151.37	Геодезический метод	2.50	-
2501	466446.76	4222158.73	Геодезический метод	2.50	-
2502	466446.26	4222171.41	Геодезический метод	2.50	-
2503	466449.73	4222182.56	Геодезический метод	2.50	-
2504	466460.79	4222196.70	Геодезический метод	2.50	-
2505	466470.65	4222212.99	Геодезический метод	2.50	-
2506	466472.80	4222227.08	Геодезический метод	2.50	-
2507	466462.03	4222246.06	Геодезический метод	2.50	-
2508	466452.23	4222251.72	Геодезический метод	2.50	-
2509	466439.06	4222252.37	Геодезический метод	2.50	-
2510	466427.36	4222253.32	Геодезический метод	2.50	-
2511	466406.79	4222249.61	Геодезический метод	2.50	-
2512	466387.33	4222250.86	Геодезический метод	2.50	-
2513	466369.23	4222248.45	Геодезический метод	2.50	-
2514	466353.71	4222243.24	Геодезический метод	2.50	-
2515	466346.59	4222241.06	Геодезический метод	2.50	-
2516	466337.65	4222257.53	Геодезический метод	2.50	-
2517	466311.10	4222281.40	Геодезический метод	2.50	-
2518	466306.93	4222324.26	Геодезический метод	2.50	-
2519	466319.30	4222340.45	Геодезический метод	2.50	-
2520	466332.10	4222363.76	Геодезический метод	2.50	-
2521	466345.79	4222392.41	Геодезический метод	2.50	-
2522	466361.59	4222402.93	Геодезический метод	2.50	-



2. Сведения о характерных точках границ объекта					
Обозначение характерных точек границ	Координаты, м		Метод определения координат характерной точки	Средняя квадратическая погрешность положения характерной точки (Mt), м	Описание обозначения точки на местности (при наличии)
	X	Y			
1	2	3	4	5	6
2523	466368.66	4222411.51	Геодезический метод	2.50	-
2524	466369.19	4222418.44	Геодезический метод	2.50	-
2525	466363.37	4222431.51	Геодезический метод	2.50	-
2526	466364.85	4222444.78	Геодезический метод	2.50	-
2527	466420.33	4222497.47	Геодезический метод	2.50	-
2528	466456.24	4222530.68	Геодезический метод	2.50	-
2529	466473.43	4222536.66	Геодезический метод	2.50	-
2530	466487.16	4222533.60	Геодезический метод	2.50	-
2531	466494.62	4222524.28	Геодезический метод	2.50	-
2532	466501.19	4222514.63	Геодезический метод	2.50	-
2533	466510.05	4222508.37	Геодезический метод	2.50	-
2534	466521.96	4222510.94	Геодезический метод	2.50	-
2535	466535.72	4222519.69	Геодезический метод	2.50	-
2536	466552.00	4222538.13	Геодезический метод	2.50	-
2537	466566.01	4222538.27	Геодезический метод	2.50	-
2538	466574.16	4222531.99	Геодезический метод	2.50	-
2539	466582.84	4222519.92	Геодезический метод	2.50	-
2540	466586.91	4222512.97	Геодезический метод	2.50	-
2541	466586.33	4222504.75	Геодезический метод	2.50	-
2542	466581.26	4222498.75	Геодезический метод	2.50	-
2543	466574.59	4222487.78	Геодезический метод	2.50	-
2544	466561.15	4222473.15	Геодезический метод	2.50	-
2545	466558.87	4222467.56	Геодезический метод	2.50	-
2546	466560.53	4222455.71	Геодезический метод	2.50	-
2547	466565.64	4222442.61	Геодезический метод	2.50	-

2. Сведения о характерных точках границ объекта					
Обозначение характерных точек границ	Координаты, м		Метод определения координат характерной точки	Средняя квадратическая погрешность положения характерной точки (Mt), м	Описание обозначения точки на местности (при наличии)
	X	Y			
1	2	3	4	5	6
2548	466573.89	4222410.81	Геодезический метод	2.50	-
2549	466572.23	4222399.55	Геодезический метод	2.50	-
2550	466567.38	4222387.75	Геодезический метод	2.50	-
2551	466561.32	4222384.21	Геодезический метод	2.50	-
2552	466548.87	4222382.82	Геодезический метод	2.50	-
2553	466539.47	4222392.76	Геодезический метод	2.50	-
2554	466522.67	4222408.02	Геодезический метод	2.50	-
2555	466523.64	4222416.65	Геодезический метод	2.50	-
2556	466520.54	4222431.74	Геодезический метод	2.50	-
2557	466519.83	4222450.02	Геодезический метод	2.50	-
2558	466516.47	4222461.90	Геодезический метод	2.50	-
2559	466507.25	4222464.85	Геодезический метод	2.50	-
2560	466488.44	4222469.91	Геодезический метод	2.50	-
2561	466469.88	4222468.78	Геодезический метод	2.50	-
2562	466466.65	4222456.56	Геодезический метод	2.50	-
2563	466468.37	4222433.11	Геодезический метод	2.50	-
2564	466473.90	4222429.62	Геодезический метод	2.50	-
2565	466483.01	4222429.58	Геодезический метод	2.50	-
2566	466490.58	4222425.37	Геодезический метод	2.50	-
2567	466499.66	4222415.72	Геодезический метод	2.50	-
2568	466518.73	4222393.75	Геодезический метод	2.50	-
2569	466541.12	4222371.02	Геодезический метод	2.50	-
2570	466548.03	4222352.98	Геодезический метод	2.50	-
2571	466546.00	4222340.99	Геодезический метод	2.50	-
2572	466540.84	4222334.69	Геодезический метод	2.50	-

2. Сведения о характерных точках границ объекта					
Обозначение характерных точек границ	Координаты, м		Метод определения координат характерной точки	Средняя квадратическая погрешность положения характерной точки (Mt), м	Описание обозначения точки на местности (при наличии)
	X	Y			
1	2	3	4	5	6
2573	466533.21	4222330.19	Геодезический метод	2.50	-
2574	466528.01	4222325.08	Геодезический метод	2.50	-
2575	466529.55	4222316.43	Геодезический метод	2.50	-
2576	466528.63	4222309.20	Геодезический метод	2.50	-
2577	466523.76	4222305.81	Геодезический метод	2.50	-
2578	466519.72	4222304.05	Геодезический метод	2.50	-
2579	466497.32	4222316.78	Геодезический метод	2.50	-
2580	466480.70	4222329.74	Геодезический метод	2.50	-
2581	466471.45	4222333.58	Геодезический метод	2.50	-
2582	466463.69	4222329.97	Геодезический метод	2.50	-
2583	466457.36	4222322.73	Геодезический метод	2.50	-
2584	466455.95	4222315.47	Геодезический метод	2.50	-
2585	466457.87	4222299.53	Геодезический метод	2.50	-
2586	466453.13	4222274.03	Геодезический метод	2.50	-
2587	466463.06	4222272.65	Геодезический метод	2.50	-
2588	466469.20	4222272.36	Геодезический метод	2.50	-
2589	466483.43	4222277.82	Геодезический метод	2.50	-
2590	466510.77	4222277.18	Геодезический метод	2.50	-
2591	466517.14	4222272.74	Геодезический метод	2.50	-
2592	466513.66	4222256.88	Геодезический метод	2.50	-
2593	466506.70	4222248.31	Геодезический метод	2.50	-
2594	466499.05	4222239.11	Геодезический метод	2.50	-
2595	466495.78	4222228.08	Геодезический метод	2.50	-
2596	466504.27	4222215.50	Геодезический метод	2.50	-
2597	466512.82	4222204.03	Геодезический метод	2.50	-

2. Сведения о характерных точках границ объекта					
Обозначение характерных точек границ	Координаты, м		Метод определения координат характерной точки	Средняя квадратическая погрешность положения характерной точки (Mt), м	Описание обозначения точки на местности (при наличии)
	X	Y			
1	2	3	4	5	6
2598	466515.98	4222192.24	Геодезический метод	2.50	-
2599	466511.33	4222188.66	Геодезический метод	2.50	-
2600	466498.30	4222183.95	Геодезический метод	2.50	-
2601	466497.40	4222173.61	Геодезический метод	2.50	-
2602	466504.89	4222168.80	Геодезический метод	2.50	-
2603	466520.70	4222166.12	Геодезический метод	2.50	-
2604	466535.99	4222177.02	Геодезический метод	2.50	-
2605	466539.96	4222193.18	Геодезический метод	2.50	-
2606	466541.21	4222207.24	Геодезический метод	2.50	-
2607	466540.26	4222221.31	Геодезический метод	2.50	-
2608	466537.39	4222230.91	Геодезический метод	2.50	-
2609	466540.41	4222238.02	Геодезический метод	2.50	-
2610	466551.19	4222254.05	Геодезический метод	2.50	-
2611	466567.49	4222277.40	Геодезический метод	2.50	-
2612	466594.32	4222305.06	Геодезический метод	2.50	-
2613	466610.94	4222328.02	Геодезический метод	2.50	-
2614	466631.03	4222343.71	Геодезический метод	2.50	-
2615	466646.71	4222344.52	Геодезический метод	2.50	-
2616	466658.75	4222343.59	Геодезический метод	2.50	-
2617	466669.19	4222339.29	Геодезический метод	2.50	-
2618	466669.81	4222338.68	Геодезический метод	2.50	-
2619	466667.90	4222346.65	Геодезический метод	2.50	-
2620	466640.45	4222357.40	Геодезический метод	2.50	-
2621	466620.00	4222349.35	Геодезический метод	2.50	-
2622	466607.10	4222339.65	Геодезический метод	2.50	-

2. Сведения о характерных точках границ объекта					
Обозначение характерных точек границ	Координаты, м		Метод определения координат характерной точки	Средняя квадратическая погрешность положения характерной точки (Mt), м	Описание обозначения точки на местности (при наличии)
	X	Y			
1	2	3	4	5	6
2623	466595.75	4222353.25	Геодезический метод	2.50	-
2624	466596.85	4222368.30	Геодезический метод	2.50	-
2625	466608.65	4222387.15	Геодезический метод	2.50	-
2626	466633.95	4222400.60	Геодезический метод	2.50	-
2627	466650.65	4222436.65	Геодезический метод	2.50	-
2628	466655.50	4222460.85	Геодезический метод	2.50	-
2629	466663.00	4222495.70	Геодезический метод	2.50	-
2630	466651.70	4222524.25	Геодезический метод	2.50	-
2631	466651.70	4222554.90	Геодезический метод	2.50	-
2632	466661.90	4222576.45	Геодезический метод	2.50	-
2633	466647.40	4222592.60	Геодезический метод	2.50	-
2634	466645.00	4222594.85	Геодезический метод	2.50	-
2635	466648.35	4222595.65	Геодезический метод	2.50	-
2636	466631.35	4222655.90	Геодезический метод	2.50	-
2637	466640.95	4222663.10	Геодезический метод	2.50	-
2638	466660.35	4222676.70	Геодезический метод	2.50	-
2639	466668.40	4222699.85	Геодезический метод	2.50	-
2640	466675.95	4222749.90	Геодезический метод	2.50	-
2641	466673.80	4222783.25	Геодезический метод	2.50	-
2642	466659.60	4222798.70	Геодезический метод	2.50	-
2643	466656.70	4222797.80	Геодезический метод	2.50	-
2644	466648.30	4222794.85	Геодезический метод	2.50	-
2645	466639.60	4222798.80	Геодезический метод	2.50	-
2646	466633.85	4222802.40	Геодезический метод	2.50	-
2647	466629.83	4222806.19	Геодезический метод	2.50	-

2. Сведения о характерных точках границ объекта					
Обозначение характерных точек границ	Координаты, м		Метод определения координат характерной точки	Средняя квадратическая погрешность положения характерной точки (Mt), м	Описание обозначения точки на местности (при наличии)
	X	Y			
1	2	3	4	5	6
2648	466623.70	4222790.64	Геодезический метод	2.50	-
2649	466614.26	4222778.77	Геодезический метод	2.50	-
2650	466606.18	4222775.55	Геодезический метод	2.50	-
2651	466590.46	4222780.74	Геодезический метод	2.50	-
2652	466560.79	4222792.69	Геодезический метод	2.50	-
2653	466533.32	4222804.43	Геодезический метод	2.50	-
2654	466524.69	4222804.89	Геодезический метод	2.50	-
2655	466517.07	4222800.38	Геодезический метод	2.50	-
2656	466513.29	4222792.14	Геодезический метод	2.50	-
2657	466510.20	4222786.61	Геодезический метод	2.50	-
2658	466509.00	4222776.26	Геодезический метод	2.50	-
2659	466509.72	4222768.18	Геодезический метод	2.50	-
2660	466511.72	4222757.96	Геодезический метод	2.50	-
2661	466514.55	4222749.46	Геодезический метод	2.50	-
2662	466507.81	4222742.69	Геодезический метод	2.50	-
2663	466474.53	4222733.99	Геодезический метод	2.50	-
2664	466451.03	4222730.98	Геодезический метод	2.50	-
2665	466429.57	4222735.14	Геодезический метод	2.50	-
2666	466415.68	4222732.10	Геодезический метод	2.50	-
2667	466406.33	4222720.23	Геодезический метод	2.50	-
2668	466397.09	4222703.46	Геодезический метод	2.50	-
2669	466391.74	4222694.24	Геодезический метод	2.50	-
2670	466386.05	4222691.42	Геодезический метод	2.50	-
2671	466377.79	4222692.80	Геодезический метод	2.50	-
2672	466371.84	4222699.18	Геодезический метод	2.50	-

2. Сведения о характерных точках границ объекта					
Обозначение характерных точек границ	Координаты, м		Метод определения координат характерной точки	Средняя квадратическая погрешность положения характерной точки (Mt), м	Описание обозначения точки на местности (при наличии)
	X	Y			
1	2	3	4	5	6
2673	466372.25	4222709.09	Геодезический метод	2.50	-
2674	466377.60	4222720.71	Геодезический метод	2.50	-
2675	466350.88	4222710.66	Геодезический метод	2.50	-
2676	466333.18	4222702.67	Геодезический метод	2.50	-
2677	466311.35	4222692.71	Геодезический метод	2.50	-
2678	466311.77	4222682.12	Геодезический метод	2.50	-
2679	466324.92	4222673.20	Геодезический метод	2.50	-
2680	466324.15	4222678.20	Геодезический метод	2.50	-
2681	466335.97	4222681.49	Геодезический метод	2.50	-
2682	466366.58	4222690.11	Геодезический метод	2.50	-
2683	466370.81	4222660.06	Геодезический метод	2.50	-
2684	466362.97	4222658.89	Геодезический метод	2.50	-
2685	466411.57	4222647.40	Геодезический метод	2.50	-
2686	466422.46	4222642.81	Геодезический метод	2.50	-
2687	466419.58	4222632.09	Геодезический метод	2.50	-
2688	466411.67	4222624.38	Геодезический метод	2.50	-
2689	466385.73	4222617.57	Геодезический метод	2.50	-
2690	466361.91	4222597.12	Геодезический метод	2.50	-
2691	466346.33	4222575.91	Геодезический метод	2.50	-
2692	466336.70	4222569.03	Геодезический метод	2.50	-
2693	466322.36	4222579.97	Геодезический метод	2.50	-
2694	466321.50	4222602.06	Геодезический метод	2.50	-
2695	466302.91	4222634.96	Геодезический метод	2.50	-
2696	466275.33	4222690.51	Геодезический метод	2.50	-
2697	466242.89	4222765.57	Геодезический метод	2.50	-

2. Сведения о характерных точках границ объекта					
Обозначение характерных точек границ	Координаты, м		Метод определения координат характерной точки	Средняя квадратическая погрешность положения характерной точки (Mt), м	Описание обозначения точки на местности (при наличии)
	X	Y			
1	2	3	4	5	6
2698	466225.89	4222780.51	Геодезический метод	2.50	-
2699	466237.19	4222785.86	Геодезический метод	2.50	-
2700	466248.30	4222796.10	Геодезический метод	2.50	-
2701	466254.97	4222811.97	Геодезический метод	2.50	-
2702	466252.46	4222835.68	Геодезический метод	2.50	-
2703	466323.53	4222865.37	Геодезический метод	2.50	-
2704	466336.30	4222874.17	Геодезический метод	2.50	-
2705	466332.58	4222884.73	Геодезический метод	2.50	-
2706	466327.47	4222890.23	Геодезический метод	2.50	-
2707	466316.00	4222888.98	Геодезический метод	2.50	-
2708	466252.35	4222858.59	Геодезический метод	2.50	-
2709	466217.70	4222844.12	Геодезический метод	2.50	-
2710	466201.58	4222849.79	Геодезический метод	2.50	-
2711	466187.76	4222841.44	Геодезический метод	2.50	-
2712	466166.36	4222828.52	Геодезический метод	2.50	-
2713	466141.54	4222869.61	Геодезический метод	2.50	-
2714	466162.94	4222882.53	Геодезический метод	2.50	-
2715	466173.90	4222889.16	Геодезический метод	2.50	-
2716	466171.58	4222892.43	Геодезический метод	2.50	-
2717	466160.87	4222885.96	Геодезический метод	2.50	-
2718	466139.48	4222873.03	Геодезический метод	2.50	-
2719	466114.66	4222914.12	Геодезический метод	2.50	-
2720	466099.67	4222938.94	Геодезический метод	2.50	-
2721	466115.90	4222948.75	Геодезический метод	2.50	-
2722	466130.13	4222957.35	Геодезический метод	2.50	-



2. Сведения о характерных точках границ объекта					
Обозначение характерных точек границ	Координаты, м		Метод определения координат характерной точки	Средняя квадратическая погрешность положения характерной точки (Mt), м	Описание обозначения точки на местности (при наличии)
	X	Y			
1	2	3	4	5	6
2723	466129.26	4222958.79	Геодезический метод	2.50	-
2724	466124.47	4222955.90	Геодезический метод	2.50	-
2725	466098.79	4222940.39	Геодезический метод	2.50	-
2726	466078.11	4222974.63	Геодезический метод	2.50	-
2727	466062.96	4222999.72	Геодезический метод	2.50	-
2728	466091.34	4223016.86	Геодезический метод	2.50	-
2729	466091.09	4223017.28	Геодезический метод	2.50	-
2730	466035.00	4223103.23	Геодезический метод	2.50	-
2731	465988.24	4223165.84	Геодезический метод	2.50	-
2732	465980.15	4223170.63	Геодезический метод	2.50	-
2733	465974.95	4223170.42	Геодезический метод	2.50	-
2734	465966.25	4223167.88	Геодезический метод	2.50	-
2735	465968.50	4223199.89	Геодезический метод	2.50	-
2736	465949.92	4223224.97	Геодезический метод	2.50	-
2737	465940.28	4223233.50	Геодезический метод	2.50	-
2738	465914.21	4223260.51	Геодезический метод	2.50	-
2739	465902.33	4223293.35	Геодезический метод	2.50	-
2740	465900.49	4223312.49	Геодезический метод	2.50	-
2741	465901.63	4223321.74	Геодезический метод	2.50	-
2742	465910.61	4223327.19	Геодезический метод	2.50	-
2743	465922.48	4223333.06	Геодезический метод	2.50	-
2744	465932.94	4223334.27	Геодезический метод	2.50	-
2745	465951.43	4223332.59	Геодезический метод	2.50	-
2746	465960.63	4223327.14	Геодезический метод	2.50	-
2747	465965.30	4223323.02	Геодезический метод	2.50	-

2. Сведения о характерных точках границ объекта					
Обозначение характерных точек границ	Координаты, м		Метод определения координат характерной точки	Средняя квадратическая погрешность положения характерной точки (Mt), м	Описание обозначения точки на местности (при наличии)
	X	Y			
1	2	3	4	5	6
2748	465964.60	4223315.19	Геодезический метод	2.50	-
2749	465961.80	4223312.68	Геодезический метод	2.50	-
2750	465957.53	4223306.81	Геодезический метод	2.50	-
2751	465951.48	4223300.57	Геодезический метод	2.50	-
2752	465945.09	4223295.02	Геодезический метод	2.50	-
2753	465941.41	4223289.07	Геодезический метод	2.50	-
2754	465942.38	4223284.81	Геодезический метод	2.50	-
2755	465946.29	4223279.65	Геодезический метод	2.50	-
2756	465951.86	4223275.48	Геодезический метод	2.50	-
2757	465956.90	4223271.67	Геодезический метод	2.50	-
2758	465964.07	4223259.64	Геодезический метод	2.50	-
2759	465974.91	4223240.86	Геодезический метод	2.50	-
2760	465997.95	4223207.03	Геодезический метод	2.50	-
2761	466007.92	4223200.02	Геодезический метод	2.50	-
2762	466012.65	4223199.21	Геодезический метод	2.50	-
2763	466020.96	4223206.84	Геодезический метод	2.50	-
2764	466054.47	4223273.48	Геодезический метод	2.50	-
2765	466053.72	4223297.97	Геодезический метод	2.50	-
2766	466044.47	4223309.51	Геодезический метод	2.50	-
2767	466020.35	4223312.17	Геодезический метод	2.50	-
2768	466001.55	4223314.53	Геодезический метод	2.50	-
2769	465988.48	4223318.52	Геодезический метод	2.50	-
2770	465983.41	4223322.94	Геодезический метод	2.50	-
2771	465976.90	4223330.67	Геодезический метод	2.50	-
2772	465977.14	4223334.79	Геодезический метод	2.50	-

2. Сведения о характерных точках границ объекта					
Обозначение характерных точек границ	Координаты, м		Метод определения координат характерной точки	Средняя квадратическая погрешность положения характерной точки (Mt), м	Описание обозначения точки на местности (при наличии)
	X	Y			
1	2	3	4	5	6
2773	465986.29	4223338.85	Геодезический метод	2.50	-
2774	466006.60	4223338.84	Геодезический метод	2.50	-
2775	466025.34	4223335.48	Геодезический метод	2.50	-
2776	466028.35	4223337.99	Геодезический метод	2.50	-
2777	466026.29	4223344.52	Геодезический метод	2.50	-
2778	466021.34	4223350.93	Геодезический метод	2.50	-
2779	466019.13	4223353.73	Геодезический метод	2.50	-
2780	466012.81	4223356.69	Геодезический метод	2.50	-
2781	466002.72	4223358.90	Геодезический метод	2.50	-
2782	465990.96	4223360.35	Геодезический метод	2.50	-
2783	465977.11	4223358.81	Геодезический метод	2.50	-
2784	465975.86	4223357.56	Геодезический метод	2.50	-
2785	465951.61	4223361.02	Геодезический метод	2.50	-
2786	465950.35	4223365.36	Геодезический метод	2.50	-
2787	465943.60	4223371.50	Геодезический метод	2.50	-
2788	465936.15	4223372.51	Геодезический метод	2.50	-
2789	465927.26	4223374.87	Геодезический метод	2.50	-
2790	465924.09	4223381.75	Геодезический метод	2.50	-
2791	465929.44	4223385.56	Геодезический метод	2.50	-
2792	465931.24	4223388.13	Геодезический метод	2.50	-
2793	465930.98	4223400.02	Геодезический метод	2.50	-
2794	465927.41	4223401.68	Геодезический метод	2.50	-
2795	465915.10	4223401.70	Геодезический метод	2.50	-
2796	465910.96	4223404.35	Геодезический метод	2.50	-
2797	465914.74	4223416.64	Геодезический метод	2.50	-

2. Сведения о характерных точках границ объекта					
Обозначение характерных точек границ	Координаты, м		Метод определения координат характерной точки	Средняя квадратическая погрешность положения характерной точки (Mt), м	Описание обозначения точки на местности (при наличии)
	X	Y			
1	2	3	4	5	6
2798	466024.82	4223396.76	Геодезический метод	2.50	-
2799	466062.18	4223396.76	Геодезический метод	2.50	-
2800	466102.11	4223396.75	Геодезический метод	2.50	-
2801	466159.01	4223424.81	Геодезический метод	2.50	-
2802	466182.69	4223436.48	Геодезический метод	2.50	-
2803	466193.28	4223428.13	Геодезический метод	2.50	-
2804	466214.73	4223411.21	Геодезический метод	2.50	-
2805	466224.64	4223403.38	Геодезический метод	2.50	-
2806	466236.81	4223370.95	Геодезический метод	2.50	-
2807	466244.52	4223350.40	Геодезический метод	2.50	-
2808	466258.62	4223346.87	Геодезический метод	2.50	-
2809	466279.84	4223341.58	Геодезический метод	2.50	-
2810	466360.19	4223278.15	Геодезический метод	2.50	-
2811	466359.07	4223282.74	Геодезический метод	2.50	-
2812	466299.61	4223333.00	Геодезический метод	2.50	-
2813	466270.19	4223347.10	Геодезический метод	2.50	-
2814	466246.59	4223357.51	Геодезический метод	2.50	-
2815	466240.15	4223376.21	Геодезический метод	2.50	-
2816	466241.94	4223387.37	Геодезический метод	2.50	-
2817	466254.45	4223391.53	Геодезический метод	2.50	-
2818	466264.87	4223405.08	Геодезический метод	2.50	-
2819	466271.11	4223434.24	Геодезический метод	2.50	-
2820	466271.11	4223442.58	Геодезический метод	2.50	-
2821	466275.28	4223454.05	Геодезический метод	2.50	-
2822	466270.07	4223457.16	Геодезический метод	2.50	-

2. Сведения о характерных точках границ объекта					
Обозначение характерных точек границ	Координаты, м		Метод определения координат характерной точки	Средняя квадратическая погрешность положения характерной точки (Mt), м	Описание обозначения точки на местности (при наличии)
	X	Y			
1	2	3	4	5	6
2823	466256.53	4223467.58	Геодезический метод	2.50	-
2824	466240.89	4223471.76	Геодезический метод	2.50	-
2825	466229.43	4223471.76	Геодезический метод	2.50	-
2826	466212.76	4223471.76	Геодезический метод	2.50	-
2827	466204.42	4223475.92	Геодезический метод	2.50	-
2828	466201.30	4223489.47	Геодезический метод	2.50	-
2829	466203.38	4223535.31	Геодезический метод	2.50	-
2830	466202.34	4223563.43	Геодезический метод	2.50	-
2831	466194.01	4223574.90	Геодезический метод	2.50	-
2832	466171.08	4223579.06	Геодезический метод	2.50	-
2833	466157.53	4223579.06	Геодезический метод	2.50	-
2834	466146.07	4223566.56	Геодезический метод	2.50	-
2835	466135.65	4223555.10	Геодезический метод	2.50	-
2836	466116.89	4223557.18	Геодезический метод	2.50	-
2837	466102.30	4223573.85	Геодезический метод	2.50	-
2838	466082.50	4223601.98	Геодезический метод	2.50	-
2839	466067.91	4223615.53	Геодезический метод	2.50	-
2840	466056.45	4223616.56	Геодезический метод	2.50	-
2841	466051.24	4223611.35	Геодезический метод	2.50	-
2842	466044.99	4223599.90	Геодезический метод	2.50	-
2843	466052.28	4223585.31	Геодезический метод	2.50	-
2844	466083.55	4223547.81	Геодезический метод	2.50	-
2845	466117.93	4223524.89	Геодезический метод	2.50	-
2846	466159.61	4223486.34	Геодезический метод	2.50	-
2847	466172.12	4223459.26	Геодезический метод	2.50	-

2. Сведения о характерных точках границ объекта					
Обозначение характерных точек границ	Координаты, м		Метод определения координат характерной точки	Средняя квадратическая погрешность положения характерной точки (Mt), м	Описание обозначения точки на местности (при наличии)
	X	Y			
1	2	3	4	5	6
2848	466179.77	4223440.88	Геодезический метод	2.50	-
2849	466164.13	4223438.73	Геодезический метод	2.50	-
2850	466127.65	4223421.78	Геодезический метод	2.50	-
2851	466096.09	4223407.47	Геодезический метод	2.50	-
2852	466025.28	4223403.79	Геодезический метод	2.50	-
2853	465915.87	4223420.34	Геодезический метод	2.50	-
2854	465905.36	4223425.92	Геодезический метод	2.50	-
2855	465905.36	4223434.24	Геодезический метод	2.50	-
2856	465916.81	4223437.37	Геодезический метод	2.50	-
2857	465935.57	4223437.37	Геодезический метод	2.50	-
2858	465956.41	4223430.08	Геодезический метод	2.50	-
2859	465964.75	4223431.13	Геодезический метод	2.50	-
2860	465974.13	4223440.50	Геодезический метод	2.50	-
2861	465971.00	4223450.92	Геодезический метод	2.50	-
2862	465964.75	4223471.76	Геодезический метод	2.50	-
2863	465958.49	4223507.18	Геодезический метод	2.50	-
2864	465956.41	4223542.60	Геодезический метод	2.50	-
2865	465956.41	4223551.97	Геодезический метод	2.50	-
2866	465967.88	4223549.89	Геодезический метод	2.50	-
2867	465984.55	4223536.35	Геодезический метод	2.50	-
2868	466000.18	4223545.72	Геодезический метод	2.50	-
2869	466019.98	4223570.73	Геодезический метод	2.50	-
2870	466022.06	4223596.77	Геодезический метод	2.50	-
2871	466015.81	4223615.53	Геодезический метод	2.50	-
2872	466008.52	4223618.66	Геодезический метод	2.50	-

2. Сведения о характерных точках границ объекта					
Обозначение характерных точек границ	Координаты, м		Метод определения координат характерной точки	Средняя квадратическая погрешность положения характерной точки (Mt), м	Описание обозначения точки на местности (при наличии)
	X	Y			
1	2	3	4	5	6
2873	466000.18	4223616.56	Геодезический метод	2.50	-
2874	465993.92	4223607.19	Геодезический метод	2.50	-
2875	465991.84	4223590.52	Геодезический метод	2.50	-
2876	465985.59	4223589.48	Геодезический метод	2.50	-
2877	465942.87	4223629.06	Геодезический метод	2.50	-
2878	465891.82	4223666.58	Геодезический метод	2.50	-
2879	465884.52	4223667.61	Геодезический метод	2.50	-
2880	465875.14	4223662.40	Геодезический метод	2.50	-
2881	465861.60	4223648.87	Геодезический метод	2.50	-
2882	465861.60	4223640.53	Геодезический метод	2.50	-
2883	465868.89	4223639.48	Геодезический метод	2.50	-
2884	465883.48	4223642.61	Геодезический метод	2.50	-
2885	465902.24	4223640.53	Геодезический метод	2.50	-
2886	465920.98	4223625.95	Геодезический метод	2.50	-
2887	465919.94	4223617.61	Геодезический метод	2.50	-
2888	465909.52	4223606.15	Геодезический метод	2.50	-
2889	465889.73	4223597.82	Геодезический метод	2.50	-
2890	465876.18	4223599.90	Геодезический метод	2.50	-
2891	465866.80	4223613.45	Геодезический метод	2.50	-
2892	465859.51	4223620.74	Геодезический метод	2.50	-
2893	465850.13	4223616.56	Геодезический метод	2.50	-
2894	465844.92	4223601.98	Геодезический метод	2.50	-
2895	465844.92	4223578.02	Геодезический метод	2.50	-
2896	465854.30	4223571.77	Геодезический метод	2.50	-
2897	465865.76	4223573.85	Геодезический метод	2.50	-

2. Сведения о характерных точках границ объекта					
Обозначение характерных точек границ	Координаты, м		Метод определения координат характерной точки	Средняя квадратическая погрешность положения характерной точки (Mt), м	Описание обозначения точки на местности (при наличии)
	X	Y			
1	2	3	4	5	6
2898	465878.27	4223581.14	Геодезический метод	2.50	-
2899	465890.78	4223569.69	Геодезический метод	2.50	-
2900	465905.36	4223555.10	Геодезический метод	2.50	-
2901	465920.98	4223555.10	Геодезический метод	2.50	-
2902	465938.69	4223547.81	Геодезический метод	2.50	-
2903	465941.83	4223536.35	Геодезический метод	2.50	-
2904	465942.87	4223521.76	Геодезический метод	2.50	-
2905	465934.53	4223510.30	Геодезический метод	2.50	-
2906	465911.61	4223506.13	Геодезический метод	2.50	-
2907	465874.10	4223500.92	Геодезический метод	2.50	-
2908	465857.42	4223497.80	Геодезический метод	2.50	-
2909	465849.09	4223499.88	Геодезический метод	2.50	-
2910	465841.79	4223517.60	Геодезический метод	2.50	-
2911	465832.42	4223531.14	Геодезический метод	2.50	-
2912	465815.75	4223531.14	Геодезический метод	2.50	-
2913	465806.36	4223526.97	Геодезический метод	2.50	-
2914	465795.94	4223531.14	Геодезический метод	2.50	-
2915	465781.36	4223540.51	Геодезический метод	2.50	-
2916	465763.64	4223545.72	Геодезический метод	2.50	-
2917	465752.18	4223540.51	Геодезический метод	2.50	-
2918	465731.34	4223518.63	Геодезический метод	2.50	-
2919	465714.66	4223510.30	Геодезический метод	2.50	-
2920	465696.95	4223514.47	Геодезический метод	2.50	-
2921	465687.02	4223521.17	Геодезический метод	2.50	-
2922	465693.48	4223553.23	Геодезический метод	2.50	-



2. Сведения о характерных точках границ объекта					
Обозначение характерных точек границ	Координаты, м		Метод определения координат характерной точки	Средняя квадратическая погрешность положения характерной точки (Mt), м	Описание обозначения точки на местности (при наличии)
	X	Y			
1	2	3	4	5	6
2923	465704.25	4223609.76	Геодезический метод	2.50	-
2924	465704.36	4223610.04	Геодезический метод	2.50	-
2925	465713.56	4223608.32	Геодезический метод	2.50	-
2926	465724.40	4223613.73	Геодезический метод	2.50	-
2927	465727.78	4223623.54	Геодезический метод	2.50	-
2928	465734.21	4223635.04	Геодезический метод	2.50	-
2929	465744.70	4223639.45	Геодезический метод	2.50	-
2930	465748.42	4223646.56	Геодезический метод	2.50	-
2931	465746.73	4223656.37	Геодезический метод	2.50	-
2932	465738.61	4223660.76	Геодезический метод	2.50	-
2933	465732.33	4223665.67	Геодезический метод	2.50	-
2934	465746.96	4223676.55	Геодезический метод	2.50	-
2935	465754.18	4223674.29	Геодезический метод	2.50	-
2936	465769.06	4223666.18	Геодезический метод	2.50	-
2937	465789.70	4223662.79	Геодезический метод	2.50	-
2938	465811.36	4223689.85	Геодезический метод	2.50	-
2939	465820.84	4223711.51	Геодезический метод	2.50	-
2940	465811.98	4223719.60	Геодезический метод	2.50	-
2941	465824.29	4223727.48	Геодезический метод	2.50	-
2942	465880.12	4223780.60	Геодезический метод	2.50	-
2943	465904.96	4223800.66	Геодезический метод	2.50	-
2944	465920.99	4223793.68	Геодезический метод	2.50	-
2945	465930.37	4223787.43	Геодезический метод	2.50	-
2946	465929.33	4223774.93	Геодезический метод	2.50	-
2947	465917.86	4223770.76	Геодезический метод	2.50	-

2. Сведения о характерных точках границ объекта					
Обозначение характерных точек границ	Координаты, м		Метод определения координат характерной точки	Средняя квадратическая погрешность положения характерной точки (Mt), м	Описание обозначения точки на местности (при наличии)
	X	Y			
1	2	3	4	5	6
2948	465901.20	4223769.72	Геодезический метод	2.50	-
2949	465900.15	4223729.09	Геодезический метод	2.50	-
2950	465892.86	4223708.25	Геодезический метод	2.50	-
2951	465886.61	4223696.79	Геодезический метод	2.50	-
2952	465892.86	4223680.12	Геодезический метод	2.50	-
2953	465916.81	4223713.46	Геодезический метод	2.50	-
2954	465954.33	4223765.55	Геодезический метод	2.50	-
2955	465964.75	4223763.47	Геодезический метод	2.50	-
2956	465980.38	4223764.51	Геодезический метод	2.50	-
2957	465992.89	4223771.80	Геодезический метод	2.50	-
2958	466001.23	4223784.30	Геодезический метод	2.50	-
2959	466013.74	4223808.27	Геодезический метод	2.50	-
2960	466031.45	4223836.40	Геодезический метод	2.50	-
2961	466047.08	4223849.93	Геодезический метод	2.50	-
2962	466059.58	4223862.45	Геодезический метод	2.50	-
2963	466074.18	4223862.45	Геодезический метод	2.50	-
2964	466117.93	4223839.53	Геодезический метод	2.50	-
2965	466177.33	4223813.48	Геодезический метод	2.50	-
2966	466219.02	4223794.72	Геодезический метод	2.50	-
2967	466256.53	4223777.01	Геодезический метод	2.50	-
2968	466265.91	4223777.01	Геодезический метод	2.50	-
2969	466275.28	4223779.09	Геодезический метод	2.50	-
2970	466294.04	4223807.22	Геодезический метод	2.50	-
2971	466302.38	4223813.48	Геодезический метод	2.50	-
2972	466315.92	4223808.27	Геодезический метод	2.50	-

2. Сведения о характерных точках границ объекта					
Обозначение характерных точек границ	Координаты, м		Метод определения координат характерной точки	Средняя квадратическая погрешность положения характерной точки (Mt), м	Описание обозначения точки на местности (при наличии)
	X	Y			
1	2	3	4	5	6
2973	466352.39	4223795.77	Геодезический метод	2.50	-
2974	466387.83	4223784.30	Геодезический метод	2.50	-
2975	466418.05	4223779.09	Геодезический метод	2.50	-
2976	466431.60	4223785.35	Геодезический метод	2.50	-
2977	466439.93	4223797.85	Геодезический метод	2.50	-
2978	466448.27	4223817.64	Геодезический метод	2.50	-
2979	466459.73	4223823.90	Геодезический метод	2.50	-
2980	466471.19	4223821.80	Геодезический метод	2.50	-
2981	466498.28	4223803.06	Геодезический метод	2.50	-
2982	466533.71	4223762.43	Геодезический метод	2.50	-
2983	466548.31	4223741.59	Геодезический метод	2.50	-
2984	466573.31	4223733.25	Геодезический метод	2.50	-
2985	466605.62	4223729.09	Геодезический метод	2.50	-
2986	466624.38	4223710.34	Геодезический метод	2.50	-
2987	466643.13	4223697.83	Геодезический метод	2.50	-
2988	466680.65	4223733.25	Геодезический метод	2.50	-
2989	466711.57	4223770.51	Геодезический метод	2.50	-
2990	466721.87	4223764.64	Геодезический метод	2.50	-
2991	466758.22	4223739.10	Геодезический метод	2.50	-
2992	466808.20	4223700.88	Геодезический метод	2.50	-
2993	466840.11	4223660.17	Геодезический метод	2.50	-
2994	466857.76	4223647.73	Геодезический метод	2.50	-
2995	466875.69	4223648.73	Геодезический метод	2.50	-
2996	466966.39	4223655.63	Геодезический метод	2.50	-
2997	467100.23	4223657.22	Геодезический метод	2.50	-

2. Сведения о характерных точках границ объекта					
Обозначение характерных точек границ	Координаты, м		Метод определения координат характерной точки	Средняя квадратическая погрешность положения характерной точки (Mt), м	Описание обозначения точки на местности (при наличии)
	X	Y			
1	2	3	4	5	6
2998	467090.11	4223652.32	Геодезический метод	2.50	-
2999	467074.47	4223640.06	Геодезический метод	2.50	-
3000	467065.91	4223628.37	Геодезический метод	2.50	-
3001	467033.44	4223535.60	Геодезический метод	2.50	-
3002	467022.36	4223525.91	Геодезический метод	2.50	-
3003	466990.26	4223530.91	Геодезический метод	2.50	-
3004	466981.96	4223526.99	Геодезический метод	2.50	-
3005	466962.59	4223479.65	Геодезический метод	2.50	-
3006	466941.48	4223449.16	Геодезический метод	2.50	-
3007	466876.81	4223374.49	Геодезический метод	2.50	-
3008	466797.18	4223309.77	Геодезический метод	2.50	-
3009	466792.20	4223245.06	Геодезический метод	2.50	-
3010	466692.67	4223190.29	Геодезический метод	2.50	-
3011	466638.92	4223198.17	Геодезический метод	2.50	-
3012	466615.45	4223200.30	Геодезический метод	2.50	-
3013	466535.94	4223164.10	Геодезический метод	2.50	-
3014	466534.27	4223154.60	Геодезический метод	2.50	-
3015	466539.35	4223154.05	Геодезический метод	2.50	-
3016	466560.59	4223159.88	Геодезический метод	2.50	-
3017	466608.00	4223172.90	Геодезический метод	2.50	-
3018	466648.80	4223184.73	Геодезический метод	2.50	-
3019	466681.69	4223169.40	Геодезический метод	2.50	-
3020	466814.16	4223240.03	Геодезический метод	2.50	-
3021	466818.58	4223315.08	Геодезический метод	2.50	-
3022	466915.35	4223404.90	Геодезический метод	2.50	-

2. Сведения о характерных точках границ объекта					
Обозначение характерных точек границ	Координаты, м		Метод определения координат характерной точки	Средняя квадратическая погрешность положения характерной точки (Mt), м	Описание обозначения точки на местности (при наличии)
	X	Y			
1	2	3	4	5	6
3023	466919.10	4223400.55	Геодезический метод	2.50	-
3024	466920.20	4223389.25	Геодезический метод	2.50	-
3025	466883.60	4223312.85	Геодезический метод	2.50	-
3026	466883.60	4223294.00	Геодезический метод	2.50	-
3027	466908.90	4223271.40	Геодезический метод	2.50	-
3028	466949.25	4223279.45	Геодезический метод	2.50	-
3029	466995.55	4223312.85	Геодезический метод	2.50	-
3030	467040.75	4223348.90	Геодезический метод	2.50	-
3031	467092.15	4223426.80	Геодезический метод	2.50	-
3032	467088.60	4223433.90	Геодезический метод	2.50	-
3033	467077.91	4223507.71	Геодезический метод	2.50	-
3034	467086.33	4223545.76	Геодезический метод	2.50	-
3035	467107.14	4223569.19	Геодезический метод	2.50	-
3036	467125.69	4223578.11	Геодезический метод	2.50	-
3037	467154.64	4223582.54	Геодезический метод	2.50	-
3038	467158.23	4223585.48	Геодезический метод	2.50	-
3039	467161.75	4223589.72	Геодезический метод	2.50	-
3040	467159.80	4223596.25	Геодезический метод	2.50	-
3041	467144.81	4223603.47	Геодезический метод	2.50	-
3042	467101.09	4223608.68	Геодезический метод	2.50	-
3043	467068.77	4223608.46	Геодезический метод	2.50	-
3044	467079.72	4223636.44	Геодезический метод	2.50	-
3045	467083.54	4223646.19	Геодезический метод	2.50	-
3046	467101.59	4223649.20	Геодезический метод	2.50	-
3047	467199.13	4223665.44	Геодезический метод	2.50	-

2. Сведения о характерных точках границ объекта					
Обозначение характерных точек границ	Координаты, м		Метод определения координат характерной точки	Средняя квадратическая погрешность положения характерной точки (Mt), м	Описание обозначения точки на местности (при наличии)
	X	Y			
1	2	3	4	5	6
3048	467125.62	4223663.21	Геодезический метод	2.50	-
3049	467086.61	4223662.61	Геодезический метод	2.50	-
3050	466966.05	4223661.62	Геодезический метод	2.50	-
3051	466875.27	4223654.71	Геодезический метод	2.50	-
3052	466858.63	4223653.79	Геодезический метод	2.50	-
3053	466844.03	4223664.74	Геодезический метод	2.50	-
3054	466812.15	4223705.41	Геодезический метод	2.50	-
3055	466761.72	4223743.97	Геодезический метод	2.50	-
3056	466724.97	4223769.78	Геодезический метод	2.50	-
3057	466715.42	4223775.15	Геодезический метод	2.50	-
3058	466721.29	4223782.22	Геодезический метод	2.50	-
3059	466771.31	4223834.31	Геодезический метод	2.50	-
3060	466799.45	4223877.02	Геодезический метод	2.50	-
3061	466781.73	4223886.39	Геодезический метод	2.50	-
3062	466767.14	4223894.73	Геодезический метод	2.50	-
3063	466746.30	4223880.15	Геодезический метод	2.50	-
3064	466713.99	4223850.97	Геодезический метод	2.50	-
3065	466708.78	4223858.26	Геодезический метод	2.50	-
3066	466711.91	4223870.76	Геодезический метод	2.50	-
3067	466733.79	4223903.06	Геодезический метод	2.50	-
3068	466755.67	4223932.23	Геодезический метод	2.50	-
3069	466774.43	4223967.66	Геодезический метод	2.50	-
3070	466775.47	4223981.20	Геодезический метод	2.50	-
3071	466775.47	4224001.00	Геодезический метод	2.50	-
3072	466753.59	4224008.29	Геодезический метод	2.50	-

2. Сведения о характерных точках границ объекта					
Обозначение характерных точек границ	Координаты, м		Метод определения координат характерной точки	Средняя квадратическая погрешность положения характерной точки (Mt), м	Описание обозначения точки на местности (при наличии)
	X	Y			
1	2	3	4	5	6
3073	466733.79	4224020.79	Геодезический метод	2.50	-
3074	466722.33	4224040.58	Геодезический метод	2.50	-
3075	466668.15	4224069.76	Геодезический метод	2.50	-
3076	466664.75	4224074.84	Геодезический метод	2.50	-
3077	466529.73	4224113.94	Геодезический метод	2.50	-
3078	466506.94	4224081.78	Геодезический метод	2.50	-
3079	466482.31	4224077.29	Геодезический метод	2.50	-
3080	466450.20	4224036.98	Геодезический метод	2.50	-
3081	466413.62	4223987.73	Геодезический метод	2.50	-
3082	466415.11	4223969.82	Геодезический метод	2.50	-
3083	466420.33	4223950.41	Геодезический метод	2.50	-
3084	466400.18	4223916.08	Геодезический метод	2.50	-
3085	466391.97	4223890.70	Геодезический метод	2.50	-
3086	466402.42	4223882.49	Геодезический метод	2.50	-
3087	466407.65	4223863.82	Геодезический метод	2.50	-
3088	466406.75	4223859.33	Геодезический метод	2.50	-
3089	466406.15	4223859.36	Геодезический метод	2.50	-
3090	466405.77	4223859.34	Геодезический метод	2.50	-
3091	466376.44	4223855.57	Геодезический метод	2.50	-
3092	466373.75	4223855.03	Геодезический метод	2.50	-
3093	466360.61	4223864.57	Геодезический метод	2.50	-
3094	466347.17	4223868.31	Геодезический метод	2.50	-
3095	466338.21	4223862.33	Геодезический метод	2.50	-
3096	466327.76	4223864.57	Геодезический метод	2.50	-
3097	466297.90	4223888.46	Геодезический метод	2.50	-

2. Сведения о характерных точках границ объекта					
Обозначение характерных точек границ	Координаты, м		Метод определения координат характерной точки	Средняя квадратическая погрешность положения характерной точки (Mt), м	Описание обозначения точки на местности (при наличии)
	X	Y			
1	2	3	4	5	6
3098	466266.55	4223895.92	Геодезический метод	2.50	-
3099	466251.61	4223898.91	Геодезический метод	2.50	-
3100	466244.15	4223892.20	Геодезический метод	2.50	-
3101	466243.25	4223890.40	Геодезический метод	2.50	-
3102	466217.67	4223905.74	Геодезический метод	2.50	-
3103	466193.87	4223931.02	Геодезический метод	2.50	-
3104	466148.89	4223970.73	Геодезический метод	2.50	-
3105	466148.12	4223971.14	Геодезический метод	2.50	-
3106	466093.38	4223991.11	Геодезический метод	2.50	-
3107	466059.18	4224020.21	Геодезический метод	2.50	-
3108	466046.26	4224046.79	Геодезический метод	2.50	-
3109	466044.79	4224060.63	Геодезический метод	2.50	-
3110	466044.53	4224062.21	Геодезический метод	2.50	-
3111	466142.61	4224137.76	Геодезический метод	2.50	-
3112	466191.14	4224092.23	Геодезический метод	2.50	-
3113	466194.87	4224086.26	Геодезический метод	2.50	-
3114	466194.13	4224077.30	Геодезический метод	2.50	-
3115	466185.91	4224053.41	Геодезический метод	2.50	-
3116	466184.42	4224044.46	Геодезический метод	2.50	-
3117	466211.29	4224024.31	Геодезический метод	2.50	-
3118	466242.65	4224060.13	Геодезический метод	2.50	-
3119	466255.35	4224075.81	Геодезический метод	2.50	-
3120	466253.85	4224087.01	Геодезический метод	2.50	-
3121	466200.85	4224136.27	Геодезический метод	2.50	-
3122	466191.14	4224149.70	Геодезический метод	2.50	-



2. Сведения о характерных точках границ объекта					
Обозначение характерных точек границ	Координаты, м		Метод определения координат характерной точки	Средняя квадратическая погрешность положения характерной точки (Mt), м	Описание обозначения точки на местности (при наличии)
	X	Y			
1	2	3	4	5	6
3123	466191.89	4224161.64	Геодезический метод	2.50	-
3124	466191.89	4224183.28	Геодезический метод	2.50	-
3125	466169.49	4224201.94	Геодезический метод	2.50	-
3126	466154.55	4224216.12	Геодезический метод	2.50	-
3127	466147.83	4224224.52	Геодезический метод	2.50	-
3128	466090.89	4224241.02	Геодезический метод	2.50	-
3129	465948.54	4224368.94	Геодезический метод	2.50	-
3130	465926.61	4224362.33	Геодезический метод	2.50	-
3131	465904.54	4224350.69	Геодезический метод	2.50	-
3132	465875.73	4224333.54	Геодезический метод	2.50	-
3133	465857.34	4224313.31	Геодезический метод	2.50	-
3134	465845.69	4224318.83	Геодезический метод	2.50	-
3135	465812.58	4224340.89	Геодезический метод	2.50	-
3136	465763.54	4224358.05	Геодезический метод	2.50	-
3137	465710.21	4224373.37	Геодезический метод	2.50	-
3138	465670.36	4224381.95	Геодезический метод	2.50	-
3139	465637.26	4224390.53	Геодезический метод	2.50	-
3140	465637.88	4224405.84	Геодезический метод	2.50	-
3141	465653.82	4224434.04	Геодезический метод	2.50	-
3142	465673.43	4224451.81	Геодезический метод	2.50	-
3143	465710.21	4224461.01	Геодезический метод	2.50	-
3144	465742.09	4224456.72	Геодезический метод	2.50	-
3145	465770.28	4224448.14	Геодезический метод	2.50	-
3146	465781.32	4224443.23	Геодезический метод	2.50	-
3147	465792.97	4224446.30	Геодезический метод	2.50	-

2. Сведения о характерных точках границ объекта					
Обозначение характерных точек границ	Координаты, м		Метод определения координат характерной точки	Средняя квадратическая погрешность положения характерной точки (Mt), м	Описание обозначения точки на местности (при наличии)
	X	Y			
1	2	3	4	5	6
3148	465801.55	4224467.14	Геодезический метод	2.50	-
3149	465806.46	4224486.14	Геодезический метод	2.50	-
3150	465760.48	4224519.24	Геодезический метод	2.50	-
3151	465712.66	4224563.36	Геодезический метод	2.50	-
3152	465686.92	4224563.97	Геодезический метод	2.50	-
3153	465669.76	4224556.01	Геодезический метод	2.50	-
3154	465683.86	4224532.71	Геодезический метод	2.50	-
3155	465674.04	4224524.74	Геодезический метод	2.50	-
3156	465653.82	4224535.16	Геодезический метод	2.50	-
3157	465620.71	4224552.94	Геодезический метод	2.50	-
3158	465609.68	4224552.33	Геодезический метод	2.50	-
3159	465602.32	4224530.26	Геодезический метод	2.50	-
3160	465593.12	4224518.62	Геодезический метод	2.50	-
3161	465588.84	4224525.36	Геодезический метод	2.50	-
3162	465601.71	4224575.01	Геодезический метод	2.50	-
3163	465605.63	4224595.07	Геодезический метод	2.50	-
3164	465297.75	4224641.71	Геодезический метод	2.50	-
3165	465134.84	4224698.85	Геодезический метод	2.50	-
3166	465106.75	4224668.17	Геодезический метод	2.50	-
3167	465092.65	4224651.01	Геодезический метод	2.50	-
3168	465084.67	4224638.15	Геодезический метод	2.50	-
3169	465055.87	4224654.69	Геодезический метод	2.50	-
3170	465026.44	4224670.62	Геодезический метод	2.50	-
3171	465001.31	4224683.50	Геодезический метод	2.50	-
3172	464962.07	4224695.14	Геодезический метод	2.50	-

2. Сведения о характерных точках границ объекта					
Обозначение характерных точек границ	Координаты, м		Метод определения координат характерной точки	Средняя квадратическая погрешность положения характерной точки (Mt), м	Описание обозначения точки на местности (при наличии)
	X	Y			
1	2	3	4	5	6
3173	464951.03	4224703.72	Геодезический метод	2.50	-
3174	464924.07	4224697.59	Геодезический метод	2.50	-
3175	464913.03	4224700.66	Геодезический метод	2.50	-
3176	464862.15	4224728.84	Геодезический метод	2.50	-
3177	464848.05	4224740.50	Геодезический метод	2.50	-
3178	464856.02	4224750.30	Геодезический метод	2.50	-
3179	464867.05	4224750.30	Геодезический метод	2.50	-
3180	464898.93	4224733.76	Геодезический метод	2.50	-
3181	464917.32	4224719.66	Геодезический метод	2.50	-
3182	464927.13	4224718.43	Геодезический метод	2.50	-
3183	464928.97	4224729.47	Геодезический метод	2.50	-
3184	464913.65	4224745.39	Геодезический метод	2.50	-
3185	464909.97	4224761.94	Геодезический метод	2.50	-
3186	464922.84	4224760.72	Геодезический метод	2.50	-
3187	464960.85	4224749.68	Геодезический метод	2.50	-
3188	464970.65	4224775.43	Геодезический метод	2.50	-
3189	464968.20	4224798.11	Геодезический метод	2.50	-
3190	464946.13	4224807.30	Геодезический метод	2.50	-
3191	464932.65	4224820.17	Геодезический метод	2.50	-
3192	464935.10	4224902.30	Геодезический метод	2.50	-
3193	464933.26	4224926.81	Геодезический метод	2.50	-
3194	464925.29	4224933.56	Геодезический метод	2.50	-
3195	464914.25	4224934.78	Геодезический метод	2.50	-
3196	464911.81	4224958.68	Геодезический метод	2.50	-
3197	464911.81	4224997.91	Геодезический метод	2.50	-

2. Сведения о характерных точках границ объекта					
Обозначение характерных точек границ	Координаты, м		Метод определения координат характерной точки	Средняя квадратическая погрешность положения характерной точки (Mt), м	Описание обозначения точки на местности (при наличии)
	X	Y			
1	2	3	4	5	6
3198	464916.71	4225027.33	Геодезический метод	2.50	-
3199	464932.03	4225089.84	Геодезический метод	2.50	-
3200	464943.07	4225133.97	Геодезический метод	2.50	-
3201	464955.94	4225191.58	Геодезический метод	2.50	-
3202	464971.27	4225280.44	Геодезический метод	2.50	-
3203	464982.91	4225344.79	Геодезический метод	2.50	-
3204	464987.21	4225377.27	Геодезический метод	2.50	-
3205	464987.21	4225433.04	Геодезический метод	2.50	-
3206	464989.05	4225477.78	Геодезический метод	2.50	-
3207	464989.66	4225496.17	Геодезический метод	2.50	-
3208	464996.40	4225528.04	Геодезический метод	2.50	-
3209	465028.28	4225513.33	Геодезический метод	2.50	-
3210	465051.57	4225506.59	Геодезический метод	2.50	-
3211	465064.45	4225510.88	Геодезический метод	2.50	-
3212	465085.29	4225545.82	Геодезический метод	2.50	-
3213	465092.03	4225571.55	Геодезический метод	2.50	-
3214	465085.90	4225588.10	Геодезический метод	2.50	-
3215	465069.97	4225600.36	Геодезический метод	2.50	-
3216	465050.35	4225602.81	Геодезический метод	2.50	-
3217	465030.73	4225613.23	Геодезический метод	2.50	-
3218	465017.25	4225622.42	Геодезический метод	2.50	-
3219	465009.89	4225623.65	Геодезический метод	2.50	-
3220	465005.59	4225646.94	Геодезический метод	2.50	-
3221	464995.17	4225667.78	Геодезический метод	2.50	-
3222	464995.79	4225682.48	Геодезический метод	2.50	-

2. Сведения о характерных точках границ объекта					
Обозначение характерных точек границ	Координаты, м		Метод определения координат характерной точки	Средняя квадратическая погрешность положения характерной точки (Mt), м	Описание обозначения точки на местности (при наличии)
	X	Y			
1	2	3	4	5	6
3223	465000.69	4225693.52	Геодезический метод	2.50	-
3224	464990.89	4225710.68	Геодезический метод	2.50	-
3225	464993.33	4225724.78	Геодезический метод	2.50	-
3226	465001.92	4225731.52	Геодезический метод	2.50	-
3227	465027.67	4225715.58	Геодезический метод	2.50	-
3228	465066.29	4225678.80	Геодезический метод	2.50	-
3229	465088.35	4225653.07	Геодезический метод	2.50	-
3230	465102.45	4225647.55	Геодезический метод	2.50	-
3231	465115.94	4225649.39	Геодезический метод	2.50	-
3232	465123.29	4225654.30	Геодезический метод	2.50	-
3233	465135.23	4225656.03	Геодезический метод	2.50	-
3234	465145.87	4225687.71	Геодезический метод	2.50	-
3235	465161.07	4225698.73	Геодезический метод	2.50	-
3236	465168.13	4225716.39	Геодезический метод	2.50	-
3237	465146.06	4225735.80	Геодезический метод	2.50	-
3238	465077.22	4225779.04	Геодезический метод	2.50	-
3239	465061.33	4225792.27	Геодезический метод	2.50	-
3240	465067.51	4225806.39	Геодезический метод	2.50	-
3241	465087.81	4225802.87	Геодезический метод	2.50	-
3242	465123.99	4225791.39	Геодезический метод	2.50	-
3243	465149.59	4225772.86	Геодезический метод	2.50	-
3244	465167.25	4225765.80	Геодезический метод	2.50	-
3245	465188.43	4225771.98	Геодезический метод	2.50	-
3246	465200.78	4225786.97	Геодезический метод	2.50	-
3247	465223.73	4225776.39	Геодезический метод	2.50	-

2. Сведения о характерных точках границ объекта					
Обозначение характерных точек границ	Координаты, м		Метод определения координат характерной точки	Средняя квадратическая погрешность положения характерной точки (Mt), м	Описание обозначения точки на местности (при наличии)
	X	Y			
1	2	3	4	5	6
3248	465246.68	4225782.57	Геодезический метод	2.50	-
3249	465265.21	4225816.98	Геодезический метод	2.50	-
3250	465289.05	4225870.81	Геодезический метод	2.50	-
3251	465310.23	4225922.87	Геодезический метод	2.50	-
3252	465325.23	4225941.39	Геодезический метод	2.50	-
3253	465340.23	4225950.23	Геодезический метод	2.50	-
3254	465357.01	4225929.04	Геодезический метод	2.50	-
3255	465360.27	4225921.21	Геодезический метод	2.50	-
3256	465360.19	4225921.02	Геодезический метод	2.50	-
3257	465360.29	4225920.28	Геодезический метод	2.50	-
3258	465366.37	4225899.04	Геодезический метод	2.50	-
3259	465366.75	4225881.46	Геодезический метод	2.50	-
3260	465369.81	4225864.91	Геодезический метод	2.50	-
3261	465390.01	4225826.36	Геодезический метод	2.50	-
3262	465389.79	4225793.83	Геодезический метод	2.50	-
3263	465386.51	4225776.26	Геодезический метод	2.50	-
3264	465375.47	4225767.07	Геодезический метод	2.50	-
3265	465372.89	4225766.69	Геодезический метод	2.50	-
3266	465370.24	4225779.92	Геодезический метод	2.50	-
3267	465376.42	4225789.63	Геодезический метод	2.50	-
3268	465365.83	4225798.45	Геодезический метод	2.50	-
3269	465353.47	4225799.34	Геодезический метод	2.50	-
3270	465336.71	4225794.03	Геодезический метод	2.50	-
3271	465327.87	4225777.27	Геодезический метод	2.50	-
3272	465321.70	4225771.09	Геодезический метод	2.50	-

2. Сведения о характерных точках границ объекта					
Обозначение характерных точек границ	Координаты, м		Метод определения координат характерной точки	Средняя квадратическая погрешность положения характерной точки (Mt), м	Описание обозначения точки на местности (при наличии)
	X	Y			
1	2	3	4	5	6
3273	465302.28	4225768.45	Геодезический метод	2.50	-
3274	465290.81	4225768.45	Геодезический метод	2.50	-
3275	465285.51	4225761.39	Геодезический метод	2.50	-
3276	465297.87	4225745.50	Геодезический метод	2.50	-
3277	465302.28	4225735.80	Геодезический метод	2.50	-
3278	465296.99	4225714.61	Геодезический метод	2.50	-
3279	465296.11	4225704.91	Геодезический метод	2.50	-
3280	465305.81	4225704.91	Геодезический метод	2.50	-
3281	465317.29	4225714.61	Геодезический метод	2.50	-
3282	465341.11	4225735.80	Геодезический метод	2.50	-
3283	465341.39	4225733.61	Геодезический метод	2.50	-
3284	465333.11	4225724.00	Геодезический метод	2.50	-
3285	465322.49	4225701.00	Геодезический метод	2.50	-
3286	465307.84	4225666.90	Геодезический метод	2.50	-
3287	465293.88	4225629.89	Геодезический метод	2.50	-
3288	465658.77	4225487.35	Геодезический метод	2.50	-
3289	465656.20	4225509.90	Геодезический метод	2.50	-
3290	465672.08	4225537.26	Геодезический метод	2.50	-
3291	465688.85	4225550.49	Геодезический метод	2.50	-
3292	465701.21	4225547.84	Геодезический метод	2.50	-
3293	465720.62	4225544.31	Геодезический метод	2.50	-
3294	465735.63	4225548.73	Геодезический метод	2.50	-
3295	465770.05	4225553.14	Геодезический метод	2.50	-
3296	465809.77	4225557.55	Геодезический метод	2.50	-
3297	465827.42	4225560.19	Геодезический метод	2.50	-

2. Сведения о характерных точках границ объекта					
Обозначение характерных точек границ	Координаты, м		Метод определения координат характерной точки	Средняя квадратическая погрешность положения характерной точки (Mt), м	Описание обозначения точки на местности (при наличии)
	X	Y			
1	2	3	4	5	6
3298	465838.90	4225559.32	Геодезический метод	2.50	-
3299	465839.78	4225541.67	Геодезический метод	2.50	-
3300	465845.96	4225516.96	Геодезический метод	2.50	-
3301	465849.48	4225511.66	Геодезический метод	2.50	-
3302	465854.78	4225485.19	Геодезический метод	2.50	-
3303	465860.96	4225472.84	Геодезический метод	2.50	-
3304	465893.62	4225456.07	Геодезический метод	2.50	-
3305	465922.74	4225450.78	Геодезический метод	2.50	-
3306	465950.10	4225442.84	Геодезический метод	2.50	-
3307	465962.46	4225445.48	Геодезический метод	2.50	-
3308	465970.40	4225451.67	Геодезический метод	2.50	-
3309	465974.82	4225470.19	Геодезический метод	2.50	-
3310	465952.75	4225481.66	Геодезический метод	2.50	-
3311	465946.57	4225486.96	Геодезический метод	2.50	-
3312	465947.46	4225494.90	Геодезический метод	2.50	-
3313	465968.64	4225518.72	Геодезический метод	2.50	-
3314	465984.53	4225540.78	Геодезический метод	2.50	-
3315	465988.93	4225554.02	Геодезический метод	2.50	-
3316	465997.76	4225581.38	Геодезический метод	2.50	-
3317	465991.58	4225607.85	Геодезический метод	2.50	-
3318	465973.93	4225614.02	Геодезический метод	2.50	-
3319	465955.40	4225614.91	Геодезический метод	2.50	-
3320	465944.80	4225622.85	Геодезический метод	2.50	-
3321	465932.45	4225624.62	Геодезический метод	2.50	-
3322	465923.62	4225627.26	Геодезический метод	2.50	-



2. Сведения о характерных точках границ объекта					
Обозначение характерных точек границ	Координаты, м		Метод определения координат характерной точки	Средняя квадратическая погрешность положения характерной точки (Mt), м	Описание обозначения точки на местности (при наличии)
	X	Y			
1	2	3	4	5	6
3323	465920.10	4225637.85	Геодезический метод	2.50	-
3324	465922.74	4225644.03	Геодезический метод	2.50	-
3325	465899.79	4225644.03	Геодезический метод	2.50	-
3326	465894.50	4225634.32	Геодезический метод	2.50	-
3327	465883.03	4225624.62	Геодезический метод	2.50	-
3328	465851.25	4225630.79	Геодезический метод	2.50	-
3329	465824.77	4225632.55	Геодезический метод	2.50	-
3330	465807.12	4225629.91	Геодезический метод	2.50	-
3331	465794.76	4225641.38	Геодезический метод	2.50	-
3332	465778.00	4225656.38	Геодезический метод	2.50	-
3333	465752.40	4225648.44	Геодезический метод	2.50	-
3334	465717.10	4225644.91	Геодезический метод	2.50	-
3335	465698.56	4225650.20	Геодезический метод	2.50	-
3336	465666.78	4225678.45	Геодезический метод	2.50	-
3337	465620.02	4225734.91	Геодезический метод	2.50	-
3338	465595.30	4225771.98	Геодезический метод	2.50	-
3339	465585.59	4225778.15	Геодезический метод	2.50	-
3340	465570.59	4225773.74	Геодезический метод	2.50	-
3341	465549.41	4225773.74	Геодезический метод	2.50	-
3342	465514.99	4225779.04	Геодезический метод	2.50	-
3343	465468.21	4225787.86	Геодезический метод	2.50	-
3344	465426.73	4225784.33	Геодезический метод	2.50	-
3345	465404.67	4225777.27	Геодезический метод	2.50	-
3346	465390.54	4225769.33	Геодезический метод	2.50	-
3347	465386.02	4225768.65	Геодезический метод	2.50	-

2. Сведения о характерных точках границ объекта					
Обозначение характерных точек границ	Координаты, м		Метод определения координат характерной точки	Средняя квадратическая погрешность положения характерной точки (Mt), м	Описание обозначения точки на местности (при наличии)
	X	Y			
1	2	3	4	5	6
3348	465392.21	4225774.09	Геодезический метод	2.50	-
3349	465395.79	4225793.52	Геодезический метод	2.50	-
3350	465395.97	4225820.64	Геодезический метод	2.50	-
3351	465403.46	4225814.96	Геодезический метод	2.50	-
3352	465432.51	4225805.89	Геодезический метод	2.50	-
3353	465432.91	4225805.94	Геодезический метод	2.50	-
3354	465457.40	4225809.81	Геодезический метод	2.50	-
3355	465492.75	4225818.64	Геодезический метод	2.50	-
3356	465589.12	4225817.38	Геодезический метод	2.50	-
3357	465614.89	4225813.70	Геодезический метод	2.50	-
3358	465642.21	4225791.34	Геодезический метод	2.50	-
3359	465728.03	4225709.45	Геодезический метод	2.50	-
3360	465766.32	4225684.75	Геодезический метод	2.50	-
3361	465809.61	4225679.66	Геодезический метод	2.50	-
3362	465874.96	4225668.14	Геодезический метод	2.50	-
3363	465957.70	4225664.33	Геодезический метод	2.50	-
3364	465978.40	4225660.68	Геодезический метод	2.50	-
3365	466001.46	4225641.27	Геодезический метод	2.50	-
3366	466017.93	4225600.78	Геодезический метод	2.50	-
3367	466043.93	4225555.51	Геодезический метод	2.50	-
3368	466082.78	4225516.79	Геодезический метод	2.50	-
3369	466146.28	4225478.70	Геодезический метод	2.50	-
3370	466181.50	4225444.71	Геодезический метод	2.50	-
3371	466171.64	4225442.84	Геодезический метод	2.50	-
3372	466153.98	4225450.78	Геодезический метод	2.50	-

2. Сведения о характерных точках границ объекта					
Обозначение характерных точек границ	Координаты, м		Метод определения координат характерной точки	Средняя квадратическая погрешность положения характерной точки (Mt), м	Описание обозначения точки на местности (при наличии)
	X	Y			
1	2	3	4	5	6
3373	466116.92	4225464.02	Геодезический метод	2.50	-
3374	466089.56	4225483.43	Геодезический метод	2.50	-
3375	466075.43	4225493.14	Геодезический метод	2.50	-
3376	466046.30	4225494.90	Геодезический метод	2.50	-
3377	466029.54	4225490.49	Геодезический метод	2.50	-
3378	466026.00	4225479.02	Геодезический метод	2.50	-
3379	466031.30	4225456.96	Геодезический метод	2.50	-
3380	466033.06	4225441.08	Геодезический метод	2.50	-
3381	466027.77	4225434.02	Геодезический метод	2.50	-
3382	466006.59	4225430.49	Геодезический метод	2.50	-
3383	465999.53	4225423.42	Геодезический метод	2.50	-
3384	466001.29	4225411.96	Геодезический метод	2.50	-
3385	466011.00	4225395.19	Геодезический метод	2.50	-
3386	466008.36	4225388.13	Геодезический метод	2.50	-
3387	465999.53	4225382.84	Геодезический метод	2.50	-
3388	466000.41	4225369.60	Геодезический метод	2.50	-
3389	466008.36	4225360.77	Геодезический метод	2.50	-
3390	466012.76	4225351.07	Геодезический метод	2.50	-
3391	466010.12	4225343.13	Геодезический метод	2.50	-
3392	466013.38	4225323.66	Геодезический метод	2.50	-
3393	466255.44	4225202.66	Геодезический метод	2.50	-
3394	466462.22	4225267.36	Геодезический метод	2.50	-
3395	466445.52	4225271.24	Геодезический метод	2.50	-
3396	466391.58	4225289.01	Геодезический метод	2.50	-
3397	466345.90	4225287.78	Геодезический метод	2.50	-

2. Сведения о характерных точках границ объекта					
Обозначение характерных точек границ	Координаты, м		Метод определения координат характерной точки	Средняя квадратическая погрешность положения характерной точки (Mt), м	Описание обозначения точки на местности (при наличии)
	X	Y			
1	2	3	4	5	6
3398	466315.89	4225285.14	Геодезический метод	2.50	-
3399	466270.06	4225306.18	Геодезический метод	2.50	-
3400	466246.39	4225342.33	Геодезический метод	2.50	-
3401	466213.16	4225406.16	Геодезический метод	2.50	-
3402	466187.19	4225447.55	Геодезический метод	2.50	-
3403	466149.66	4225483.67	Геодезический метод	2.50	-
3404	466086.18	4225521.75	Геодезический метод	2.50	-
3405	466048.46	4225559.47	Геодезический метод	2.50	-
3406	466023.25	4225603.58	Геодезический метод	2.50	-
3407	466005.89	4225645.39	Геодезический метод	2.50	-
3408	465980.24	4225666.44	Геодезический метод	2.50	-
3409	465958.16	4225670.32	Геодезический метод	2.50	-
3410	465875.43	4225674.14	Геодезический метод	2.50	-
3411	465810.40	4225685.60	Геодезический метод	2.50	-
3412	465767.72	4225690.63	Геодезический метод	2.50	-
3413	465731.54	4225714.32	Геодезический метод	2.50	-
3414	465646.10	4225795.91	Геодезический метод	2.50	-
3415	465616.57	4225819.52	Геодезический метод	2.50	-
3416	465589.39	4225823.37	Геодезический метод	2.50	-
3417	465492.43	4225824.65	Геодезический метод	2.50	-
3418	465491.67	4225824.55	Геодезический метод	2.50	-
3419	465456.07	4225815.67	Геодезический метод	2.50	-
3420	465432.67	4225811.97	Геодезический метод	2.50	-
3421	465405.79	4225820.52	Геодезический метод	2.50	-
3422	465395.25	4225828.72	Геодезический метод	2.50	-

2. Сведения о характерных точках границ объекта					
Обозначение характерных точек границ	Координаты, м		Метод определения координат характерной точки	Средняя квадратическая погрешность положения характерной точки (Mt), м	Описание обозначения точки на местности (при наличии)
	X	Y			
1	2	3	4	5	6
3423	465375.35	4225867.27	Геодезический метод	2.50	-
3424	465372.69	4225882.27	Геодезический метод	2.50	-
3425	465372.27	4225899.12	Геодезический метод	2.50	-
3426	465390.33	4225896.90	Геодезический метод	2.50	-
3427	465417.13	4225896.90	Геодезический метод	2.50	-
3428	465431.16	4225889.24	Геодезический метод	2.50	-
3429	465440.09	4225865.01	Геодезический метод	2.50	-
3430	465454.13	4225857.36	Геодезический метод	2.50	-
3431	465488.57	4225866.29	Геодезический метод	2.50	-
3432	465493.67	4225881.60	Геодезический метод	2.50	-
3433	465487.29	4225902.00	Геодезический метод	2.50	-
3434	465480.91	4225914.76	Геодезический метод	2.50	-
3435	465486.01	4225919.86	Геодезический метод	2.50	-
3436	465501.33	4225918.58	Геодезический метод	2.50	-
3437	465510.25	4225909.66	Геодезический метод	2.50	-
3438	465512.81	4225894.35	Геодезический метод	2.50	-
3439	465523.01	4225875.21	Геодезический метод	2.50	-
3440	465535.77	4225872.67	Геодезический метод	2.50	-
3441	465563.83	4225881.60	Геодезический метод	2.50	-
3442	465568.94	4225903.27	Геодезический метод	2.50	-
3443	465548.53	4225936.44	Геодезический метод	2.50	-
3444	465565.11	4225967.05	Геодезический метод	2.50	-
3445	465584.25	4225972.15	Геодезический метод	2.50	-
3446	465632.71	4225950.47	Геодезический метод	2.50	-
3447	465687.57	4225923.68	Геодезический метод	2.50	-

2. Сведения о характерных точках границ объекта					
Обозначение характерных точек границ	Координаты, м		Метод определения координат характерной точки	Средняя квадратическая погрешность положения характерной точки (Mt), м	Описание обозначения точки на местности (при наличии)
	X	Y			
1	2	3	4	5	6
3448	465696.50	4225912.21	Геодезический метод	2.50	-
3449	465706.71	4225903.27	Геодезический метод	2.50	-
3450	465718.19	4225907.10	Геодезический метод	2.50	-
3451	465736.05	4225918.58	Геодезический метод	2.50	-
3452	465789.63	4225904.55	Геодезический метод	2.50	-
3453	465802.39	4225893.07	Геодезический метод	2.50	-
3454	465815.14	4225891.80	Геодезический метод	2.50	-
3455	465826.62	4225896.90	Геодезический метод	2.50	-
3456	465848.32	4225877.77	Геодезический метод	2.50	-
3457	465861.07	4225876.49	Геодезический метод	2.50	-
3458	465867.45	4225889.24	Геодезический метод	2.50	-
3459	465863.62	4225903.27	Геодезический метод	2.50	-
3460	465853.42	4225913.49	Геодезический метод	2.50	-
3461	465841.93	4225922.41	Геодезический метод	2.50	-
3462	465864.90	4225955.58	Геодезический метод	2.50	-
3463	465876.38	4225972.15	Геодезический метод	2.50	-
3464	465901.90	4225981.08	Геодезический метод	2.50	-
3465	465931.24	4225979.80	Геодезический метод	2.50	-
3466	465933.79	4225965.77	Геодезический метод	2.50	-
3467	465919.76	4225953.02	Геодезический метод	2.50	-
3468	465903.17	4225931.33	Геодезический метод	2.50	-
3469	465914.66	4225913.49	Геодезический метод	2.50	-
3470	465927.41	4225907.10	Геодезический метод	2.50	-
3471	465955.48	4225923.68	Геодезический метод	2.50	-
3472	465979.71	4225956.85	Геодезический метод	2.50	-

2. Сведения о характерных точках границ объекта					
Обозначение характерных точек границ	Координаты, м		Метод определения координат характерной точки	Средняя квадратическая погрешность положения характерной точки (Mt), м	Описание обозначения точки на местности (при наличии)
	X	Y			
1	2	3	4	5	6
3473	465987.37	4225965.77	Геодезический метод	2.50	-
3474	466007.78	4225960.67	Геодезический метод	2.50	-
3475	466026.92	4225944.10	Геодезический метод	2.50	-
3476	466046.06	4225935.16	Геодезический метод	2.50	-
3477	466054.98	4225940.27	Геодезический метод	2.50	-
3478	466016.71	4225988.73	Геодезический метод	2.50	-
3479	465983.54	4226019.34	Геодезический метод	2.50	-
3480	465991.20	4226030.82	Геодезический метод	2.50	-
3481	466005.23	4226037.20	Геодезический метод	2.50	-
3482	466038.40	4226009.14	Геодезический метод	2.50	-
3483	466067.74	4225982.36	Геодезический метод	2.50	-
3484	466079.22	4225983.64	Геодезический метод	2.50	-
3485	466093.26	4226001.48	Геодезический метод	2.50	-
3486	466107.29	4226012.97	Геодезический метод	2.50	-
3487	466117.50	4226012.97	Геодезический метод	2.50	-
3488	466125.15	4226012.97	Геодезический метод	2.50	-
3489	466165.97	4226033.37	Геодезический метод	2.50	-
3490	466186.39	4226029.54	Геодезический метод	2.50	-
3491	466208.07	4226012.97	Геодезический метод	2.50	-
3492	466209.34	4226004.04	Геодезический метод	2.50	-
3493	466199.14	4225995.11	Геодезический метод	2.50	-
3494	466167.25	4225984.91	Геодезический метод	2.50	-
3495	466139.18	4225984.91	Геодезический метод	2.50	-
3496	466114.94	4225975.98	Геодезический метод	2.50	-
3497	466107.29	4225959.39	Геодезический метод	2.50	-

2. Сведения о характерных точках границ объекта					
Обозначение характерных точек границ	Координаты, м		Метод определения координат характерной точки	Средняя квадратическая погрешность положения характерной точки (Mt), м	Описание обозначения точки на местности (при наличии)
	X	Y			
1	2	3	4	5	6
3498	466091.98	4225927.52	Геодезический метод	2.50	-
3499	466070.29	4225908.38	Геодезический метод	2.50	-
3500	466074.12	4225896.90	Геодезический метод	2.50	-
3501	466066.46	4225856.09	Геодезический метод	2.50	-
3502	466066.46	4225839.51	Геодезический метод	2.50	-
3503	466081.78	4225824.20	Геодезический метод	2.50	-
3504	466140.46	4225808.89	Геодезический метод	2.50	-
3505	466149.39	4225815.27	Геодезический метод	2.50	-
3506	466143.01	4225824.20	Геодезический метод	2.50	-
3507	466111.12	4225836.95	Геодезический метод	2.50	-
3508	466099.64	4225847.15	Геодезический метод	2.50	-
3509	466111.12	4225876.49	Геодезический метод	2.50	-
3510	466116.22	4225900.73	Геодезический метод	2.50	-
3511	466128.98	4225896.90	Геодезический метод	2.50	-
3512	466167.25	4225886.70	Геодезический метод	2.50	-
3513	466208.07	4225880.32	Геодезический метод	2.50	-
3514	466218.28	4225881.60	Геодезический метод	2.50	-
3515	466222.11	4225891.80	Геодезический метод	2.50	-
3516	466213.18	4225921.13	Геодезический метод	2.50	-
3517	466213.18	4225960.67	Геодезический метод	2.50	-
3518	466225.93	4225984.90	Геодезический метод	2.50	-
3519	466265.48	4226018.06	Геодезический метод	2.50	-
3520	466283.34	4226029.53	Геодезический метод	2.50	-
3521	466292.27	4226026.98	Геодезический метод	2.50	-
3522	466299.92	4226023.16	Геодезический метод	2.50	-



2. Сведения о характерных точках границ объекта					
Обозначение характерных точек границ	Координаты, м		Метод определения координат характерной точки	Средняя квадратическая погрешность положения характерной точки (Mt), м	Описание обозначения точки на местности (при наличии)
	X	Y			
1	2	3	4	5	6
3523	466315.24	4226004.03	Геодезический метод	2.50	-
3524	466356.06	4225984.91	Геодезический метод	2.50	-
3525	466372.64	4225978.53	Геодезический метод	2.50	-
3526	466387.95	4225959.39	Геодезический метод	2.50	-
3527	466412.19	4225916.04	Геодезический метод	2.50	-
3528	466422.39	4225894.35	Геодезический метод	2.50	-
3529	466424.93	4225885.43	Геодезический метод	2.50	-
3530	466412.19	4225875.21	Геодезический метод	2.50	-
3531	466386.68	4225867.57	Геодезический метод	2.50	-
3532	466343.30	4225862.46	Геодезический метод	2.50	-
3533	466329.26	4225845.89	Геодезический метод	2.50	-
3534	466330.54	4225829.30	Геодезический метод	2.50	-
3535	466343.30	4225799.97	Геодезический метод	2.50	-
3536	466370.09	4225785.94	Геодезический метод	2.50	-
3537	466395.61	4225789.77	Геодезический метод	2.50	-
3538	466410.91	4225801.24	Геодезический метод	2.50	-
3539	466417.29	4225815.27	Геодезический метод	2.50	-
3540	466430.04	4225821.65	Геодезический метод	2.50	-
3541	466445.35	4225824.20	Геодезический метод	2.50	-
3542	466455.55	4225821.65	Геодезический метод	2.50	-
3543	466469.59	4225822.92	Геодезический метод	2.50	-
3544	466478.52	4225852.26	Геодезический метод	2.50	-
3545	466482.35	4225867.57	Геодезический метод	2.50	-
3546	466496.38	4225891.80	Геодезический метод	2.50	-
3547	466510.41	4225912.21	Геодезический метод	2.50	-

2. Сведения о характерных точках границ объекта					
Обозначение характерных точек границ	Координаты, м		Метод определения координат характерной точки	Средняя квадратическая погрешность положения характерной точки (Mt), м	Описание обозначения точки на местности (при наличии)
	X	Y			
1	2	3	4	5	6
3548	466518.06	4225940.27	Геодезический метод	2.50	-
3549	466521.89	4225960.67	Геодезический метод	2.50	-
3550	466542.31	4225978.53	Геодезический метод	2.50	-
3551	466562.71	4225967.05	Геодезический метод	2.50	-
3552	466572.92	4225955.58	Геодезический метод	2.50	-
3553	466563.99	4225937.71	Геодезический метод	2.50	-
3554	466546.13	4225928.79	Геодезический метод	2.50	-
3555	466537.20	4225919.86	Геодезический метод	2.50	-
3556	466538.47	4225910.93	Геодезический метод	2.50	-
3557	466562.71	4225893.07	Геодезический метод	2.50	-
3558	466578.03	4225871.39	Геодезический метод	2.50	-
3559	466583.13	4225829.30	Геодезический метод	2.50	-
3560	466581.85	4225802.52	Геодезический метод	2.50	-
3561	466556.33	4225760.43	Геодезический метод	2.50	-
3562	466524.45	4225731.10	Геодезический метод	2.50	-
3563	466498.93	4225701.76	Геодезический метод	2.50	-
3564	466493.83	4225680.07	Геодезический метод	2.50	-
3565	466482.35	4225645.64	Геодезический метод	2.50	-
3566	466502.75	4225657.11	Геодезический метод	2.50	-
3567	466547.41	4225715.79	Геодезический метод	2.50	-
3568	466581.85	4225770.63	Геодезический метод	2.50	-
3569	466595.89	4225784.66	Геодезический метод	2.50	-
3570	466606.09	4225787.21	Геодезический метод	2.50	-
3571	466615.02	4225780.83	Геодезический метод	2.50	-
3572	466626.50	4225773.18	Геодезический метод	2.50	-

2. Сведения о характерных точках границ объекта					
Обозначение характерных точек границ	Координаты, м		Метод определения координат характерной точки	Средняя квадратическая погрешность положения характерной точки (Mt), м	Описание обозначения точки на местности (при наличии)
	X	Y			
1	2	3	4	5	6
3573	466602.26	4225734.91	Геодезический метод	2.50	-
3574	466581.85	4225700.48	Геодезический метод	2.50	-
3575	466572.92	4225680.07	Геодезический метод	2.50	-
3576	466555.06	4225648.19	Геодезический метод	2.50	-
3577	466537.20	4225627.78	Геодезический метод	2.50	-
3578	466524.45	4225617.58	Геодезический метод	2.50	-
3579	466510.41	4225616.30	Геодезический метод	2.50	-
3580	466495.10	4225613.75	Геодезический метод	2.50	-
3581	466487.45	4225600.99	Геодезический метод	2.50	-
3582	466479.79	4225579.32	Геодезический метод	2.50	-
3583	466449.17	4225570.38	Геодезический метод	2.50	-
3584	466399.43	4225549.98	Геодезический метод	2.50	-
3585	466356.06	4225541.05	Геодезический метод	2.50	-
3586	466326.71	4225537.23	Геодезический метод	2.50	-
3587	466289.72	4225547.43	Геодезический метод	2.50	-
3588	466268.03	4225565.29	Геодезический метод	2.50	-
3589	466255.28	4225588.24	Геодезический метод	2.50	-
3590	466215.72	4225616.30	Геодезический метод	2.50	-
3591	466162.14	4225637.98	Геодезический метод	2.50	-
3592	466140.46	4225653.29	Геодезический метод	2.50	-
3593	466128.98	4225685.18	Геодезический метод	2.50	-
3594	466118.77	4225703.04	Геодезический метод	2.50	-
3595	466089.43	4225705.59	Геодезический метод	2.50	-
3596	466070.29	4225700.48	Геодезический метод	2.50	-
3597	466053.71	4225672.42	Геодезический метод	2.50	-

2. Сведения о характерных точках границ объекта					
Обозначение характерных точек границ	Координаты, м		Метод определения координат характерной точки	Средняя квадратическая погрешность положения характерной точки (Mt), м	Описание обозначения точки на местности (при наличии)
	X	Y			
1	2	3	4	5	6
3598	466051.16	4225650.74	Геодезический метод	2.50	-
3599	466038.40	4225623.95	Геодезический метод	2.50	-
3600	466040.95	4225598.44	Геодезический метод	2.50	-
3601	466052.43	4225575.49	Геодезический метод	2.50	-
3602	466102.18	4225543.60	Геодезический метод	2.50	-
3603	466157.04	4225498.96	Геодезический метод	2.50	-
3604	466177.46	4225487.48	Геодезический метод	2.50	-
3605	466202.97	4225459.42	Геодезический метод	2.50	-
3606	466218.28	4225440.29	Геодезический метод	2.50	-
3607	466242.52	4225426.26	Геодезический метод	2.50	-
3608	466252.72	4225414.78	Геодезический метод	2.50	-
3609	466268.03	4225375.24	Геодезический метод	2.50	-
3610	466280.79	4225334.43	Геодезический метод	2.50	-
3611	466289.72	4225324.23	Геодезический метод	2.50	-
3612	466316.51	4225315.30	Геодезический метод	2.50	-
3613	466359.89	4225321.67	Геодезический метод	2.50	-
3614	466384.12	4225322.95	Геодезический метод	2.50	-
3615	466432.60	4225297.44	Геодезический метод	2.50	-
3616	466460.65	4225291.06	Геодезический метод	2.50	-
3617	466500.06	4225279.19	Геодезический метод	2.50	-
3618	466683.95	4225336.71	Геодезический метод	2.50	-
3619	466677.53	4225352.29	Геодезический метод	2.50	-
3620	466708.15	4225373.96	Геодезический метод	2.50	-
3621	466729.83	4225398.20	Геодезический метод	2.50	-
3622	466738.77	4225428.81	Геодезический метод	2.50	-

2. Сведения о характерных точках границ объекта					
Обозначение характерных точек границ	Координаты, м		Метод определения координат характерной точки	Средняя квадратическая погрешность положения характерной точки (Mt), м	Описание обозначения точки на местности (при наличии)
	X	Y			
1	2	3	4	5	6
3623	466757.90	4225454.32	Геодезический метод	2.50	-
3624	466788.52	4225491.31	Геодезический метод	2.50	-
3625	466815.31	4225509.17	Геодезический метод	2.50	-
3626	466831.89	4225506.61	Геодезический метод	2.50	-
3627	466852.31	4225479.83	Геодезический метод	2.50	-
3628	466886.75	4225439.02	Геодезический метод	2.50	-
3629	466900.78	4225424.99	Геодезический метод	2.50	-
3630	466914.31	4225408.77	Геодезический метод	2.50	-
3631	466943.11	4225417.77	Геодезический метод	2.50	-
3632	467005.19	4225393.12	Геодезический метод	2.50	-
3633	467017.52	4225405.85	Геодезический метод	2.50	-
3634	466997.10	4225417.33	Геодезический метод	2.50	-
3635	466993.27	4225427.53	Геодезический метод	2.50	-
3636	467021.34	4225449.22	Геодезический метод	2.50	-
3637	467022.61	4225472.17	Геодезический метод	2.50	-
3638	467007.31	4225500.23	Геодезический метод	2.50	-
3639	466993.27	4225518.09	Геодезический метод	2.50	-
3640	466981.79	4225527.02	Геодезический метод	2.50	-
3641	467007.31	4225562.74	Геодезический метод	2.50	-
3642	467028.99	4225584.41	Геодезический метод	2.50	-
3643	467053.24	4225611.20	Геодезический метод	2.50	-
3644	467086.41	4225636.69	Геодезический метод	2.50	-
3645	467097.89	4225629.04	Геодезический метод	2.50	-
3646	467118.29	4225621.40	Геодезический метод	2.50	-
3647	467132.33	4225617.58	Геодезический метод	2.50	-

2. Сведения о характерных точках границ объекта					
Обозначение характерных точек границ	Координаты, м		Метод определения координат характерной точки	Средняя квадратическая погрешность положения характерной точки (Mt), м	Описание обозначения точки на местности (при наличии)
	X	Y			
1	2	3	4	5	6
3648	467146.37	4225599.72	Геодезический метод	2.50	-
3649	467183.36	4225572.93	Геодезический метод	2.50	-
3650	467221.63	4225566.56	Геодезический метод	2.50	-
3651	467238.21	4225574.21	Геодезический метод	2.50	-
3652	467245.87	4225589.52	Геодезический метод	2.50	-
3653	467242.05	4225602.27	Геодезический метод	2.50	-
3654	467261.18	4225616.30	Геодезический метод	2.50	-
3655	467276.49	4225613.75	Геодезический метод	2.50	-
3656	467291.79	4225616.30	Геодезический метод	2.50	-
3657	467299.45	4225635.43	Геодезический метод	2.50	-
3658	467314.76	4225657.10	Геодезический метод	2.50	-
3659	467317.31	4225669.86	Геодезический метод	2.50	-
3660	467345.38	4225694.09	Геодезический метод	2.50	-
3661	467374.72	4225727.26	Геодезический метод	2.50	-
3662	467402.78	4225717.06	Геодезический метод	2.50	-
3663	467414.27	4225723.43	Геодезический метод	2.50	-
3664	467432.12	4225722.15	Геодезический метод	2.50	-
3665	467452.53	4225727.26	Геодезический метод	2.50	-
3666	467471.66	4225737.46	Геодезический метод	2.50	-
3667	467497.18	4225748.93	Геодезический метод	2.50	-
3668	467504.84	4225766.79	Геодезический метод	2.50	-
3669	467525.24	4225776.99	Геодезический метод	2.50	-
3670	467553.31	4225788.48	Геодезический метод	2.50	-
3671	467573.73	4225788.48	Геодезический метод	2.50	-
3672	467581.38	4225806.33	Геодезический метод	2.50	-

2. Сведения о характерных точках границ объекта					
Обозначение характерных точек границ	Координаты, м		Метод определения координат характерной точки	Средняя квадратическая погрешность положения характерной точки (Mt), м	Описание обозначения точки на местности (при наличии)
	X	Y			
1	2	3	4	5	6
3673	467595.41	4225811.44	Геодезический метод	2.50	-
3674	467619.65	4225807.61	Геодезический метод	2.50	-
3675	467666.85	4225765.52	Геодезический метод	2.50	-
3676	467683.44	4225736.18	Геодезический метод	2.50	-
3677	467689.82	4225692.82	Геодезический метод	2.50	-
3678	467680.88	4225643.07	Геодезический метод	2.50	-
3679	467666.85	4225584.40	Геодезический метод	2.50	-
3680	467668.12	4225562.73	Геодезический метод	2.50	-
3681	467683.44	4225542.31	Геодезический метод	2.50	-
3682	467705.12	4225530.84	Геодезический метод	2.50	-
3683	467708.95	4225519.36	Геодезический метод	2.50	-
3684	467706.40	4225505.33	Геодезический метод	2.50	-
3685	467698.74	4225487.47	Геодезический метод	2.50	-
3686	467696.19	4225469.62	Геодезический метод	2.50	-
3687	467692.37	4225437.74	Геодезический метод	2.50	-
3688	467688.54	4225412.23	Геодезический метод	2.50	-
3689	467683.44	4225398.20	Геодезический метод	2.50	-
3690	467671.96	4225394.38	Геодезический метод	2.50	-
3691	467660.47	4225408.41	Геодезический метод	2.50	-
3692	467648.99	4225447.93	Геодезический метод	2.50	-
3693	467643.89	4225465.79	Геодезический метод	2.50	-
3694	467640.06	4225482.37	Геодезический метод	2.50	-
3695	467645.16	4225498.95	Геодезический метод	2.50	-
3696	467651.54	4225515.53	Геодезический метод	2.50	-
3697	467645.16	4225530.84	Геодезический метод	2.50	-

2. Сведения о характерных точках границ объекта					
Обозначение характерных точек границ	Координаты, м		Метод определения координат характерной точки	Средняя квадратическая погрешность положения характерной точки (Mt), м	Описание обозначения точки на местности (при наличии)
	X	Y			
1	2	3	4	5	6
3698	467629.86	4225530.85	Геодезический метод	2.50	-
3699	467605.62	4225525.74	Геодезический метод	2.50	-
3700	467586.48	4225530.85	Геодезический метод	2.50	-
3701	467563.52	4225546.15	Геодезический метод	2.50	-
3702	467544.38	4225565.29	Геодезический метод	2.50	-
3703	467530.35	4225565.29	Геодезический метод	2.50	-
3704	467518.87	4225561.46	Геодезический метод	2.50	-
3705	467515.04	4225544.88	Геодезический метод	2.50	-
3706	467497.18	4225539.77	Геодезический метод	2.50	-
3707	467464.01	4225527.02	Геодезический метод	2.50	-
3708	467444.88	4225520.64	Геодезический метод	2.50	-
3709	467427.03	4225492.58	Геодезический метод	2.50	-
3710	467409.17	4225470.90	Геодезический метод	2.50	-
3711	467395.13	4225465.80	Геодезический метод	2.50	-
3712	467363.24	4225467.08	Геодезический метод	2.50	-
3713	467354.31	4225465.80	Геодезический метод	2.50	-
3714	467347.93	4225459.42	Геодезический метод	2.50	-
3715	467353.03	4225454.32	Геодезический метод	2.50	-
3716	467390.03	4225449.22	Геодезический метод	2.50	-
3717	467397.68	4225444.11	Геодезический метод	2.50	-
3718	467405.33	4225439.02	Геодезический метод	2.50	-
3719	467392.58	4225433.91	Геодезический метод	2.50	-
3720	467365.79	4225428.81	Геодезический метод	2.50	-
3721	467336.45	4225410.96	Геодезический метод	2.50	-
3722	467323.69	4225404.58	Геодезический метод	2.50	-



2. Сведения о характерных точках границ объекта					
Обозначение характерных точек границ	Координаты, м		Метод определения координат характерной точки	Средняя квадратическая погрешность положения характерной точки (Mt), м	Описание обозначения точки на местности (при наличии)
	X	Y			
1	2	3	4	5	6
3723	467319.87	4225382.90	Геодезический метод	2.50	-
3724	467317.31	4225349.73	Геодезический метод	2.50	-
3725	467327.52	4225335.70	Геодезический метод	2.50	-
3726	467344.10	4225319.12	Геодезический метод	2.50	-
3727	467363.24	4225294.89	Геодезический метод	2.50	-
3728	467373.45	4225274.49	Геодезический метод	2.50	-
3729	467409.17	4225259.18	Геодезический метод	2.50	-
3730	467448.70	4225240.05	Геодезический метод	2.50	-
3731	467478.04	4225220.91	Геодезический метод	2.50	-
3732	467504.50	4225201.99	Геодезический метод	2.50	-
3733	467510.31	4225192.50	Геодезический метод	2.50	-
3734	467821.46	4225068.93	Геодезический метод	2.50	-
3735	467828.62	4225089.52	Геодезический метод	2.50	-
3736	467830.44	4225114.83	Геодезический метод	2.50	-
3737	467832.24	4225151.00	Геодезический метод	2.50	-
3738	467822.30	4225173.61	Геодезический метод	2.50	-
3739	467802.40	4225180.84	Геодезический метод	2.50	-
3740	467768.02	4225190.79	Геодезический метод	2.50	-
3741	467751.74	4225202.54	Геодезический метод	2.50	-
3742	467755.37	4225211.59	Геодезический метод	2.50	-
3743	467767.12	4225211.59	Геодезический метод	2.50	-
3744	467765.32	4225223.35	Геодезический метод	2.50	-
3745	467755.37	4225231.48	Геодезический метод	2.50	-
3746	467725.52	4225245.96	Геодезический метод	2.50	-
3747	467691.15	4225253.19	Геодезический метод	2.50	-

2. Сведения о характерных точках границ объекта					
Обозначение характерных точек границ	Координаты, м		Метод определения координат характерной точки	Средняя квадратическая погрешность положения характерной точки (Mt), м	Описание обозначения точки на местности (при наличии)
	X	Y			
1	2	3	4	5	6
3748	467688.44	4225259.51	Геодезический метод	2.50	-
3749	467702.90	4225273.07	Геодезический метод	2.50	-
3750	467725.52	4225275.79	Геодезический метод	2.50	-
3751	467738.18	4225287.54	Геодезический метод	2.50	-
3752	467753.55	4225291.16	Геодезический метод	2.50	-
3753	467758.98	4225282.12	Геодезический метод	2.50	-
3754	467754.46	4225265.84	Геодезический метод	2.50	-
3755	467761.69	4225263.14	Геодезический метод	2.50	-
3756	467777.07	4225264.03	Геодезический метод	2.50	-
3757	467780.69	4225241.43	Геодезический метод	2.50	-
3758	467791.54	4225228.77	Геодезический метод	2.50	-
3759	467821.39	4225228.77	Геодезический метод	2.50	-
3760	467828.62	4225237.81	Геодезический метод	2.50	-
3761	467827.72	4225253.19	Геодезический метод	2.50	-
3762	467832.24	4225261.32	Геодезический метод	2.50	-
3763	467859.38	4225261.32	Геодезический метод	2.50	-
3764	467872.94	4225241.43	Геодезический метод	2.50	-
3765	467885.60	4225239.62	Геодезический метод	2.50	-
3766	467893.74	4225245.96	Геодезический метод	2.50	-
3767	467891.03	4225257.71	Геодезический метод	2.50	-
3768	467879.27	4225275.79	Геодезический метод	2.50	-
3769	467879.27	4225298.40	Геодезический метод	2.50	-
3770	467890.12	4225321.90	Геодезический метод	2.50	-
3771	467910.02	4225339.08	Геодезический метод	2.50	-
3772	467905.51	4225349.94	Геодезический метод	2.50	-

2. Сведения о характерных точках границ объекта					
Обозначение характерных точек границ	Координаты, м		Метод определения координат характерной точки	Средняя квадратическая погрешность положения характерной точки (Mt), м	Описание обозначения точки на местности (при наличии)
	X	Y			
1	2	3	4	5	6
3773	467894.65	4225359.89	Геодезический метод	2.50	-
3774	467877.46	4225360.80	Геодезический метод	2.50	-
3775	467859.38	4225370.73	Геодезический метод	2.50	-
3776	467836.76	4225369.83	Геодезический метод	2.50	-
3777	467818.68	4225363.50	Геодезический метод	2.50	-
3778	467807.82	4225379.78	Геодезический метод	2.50	-
3779	467812.34	4225392.43	Геодезический метод	2.50	-
3780	467825.01	4225398.77	Геодезический метод	2.50	-
3781	467846.72	4225405.09	Геодезический метод	2.50	-
3782	467850.33	4225410.52	Геодезический метод	2.50	-
3783	467849.42	4225418.66	Геодезический метод	2.50	-
3784	467833.14	4225438.56	Геодезический метод	2.50	-
3785	467827.72	4225453.01	Геодезический метод	2.50	-
3786	467833.14	4225459.34	Геодезический метод	2.50	-
3787	467843.10	4225461.15	Геодезический метод	2.50	-
3788	467853.95	4225453.91	Геодезический метод	2.50	-
3789	467860.28	4225439.46	Геодезический метод	2.50	-
3790	467870.23	4225422.27	Геодезический метод	2.50	-
3791	467904.60	4225400.57	Геодезический метод	2.50	-
3792	467922.68	4225383.39	Геодезический метод	2.50	-
3793	467949.82	4225347.23	Геодезический метод	2.50	-
3794	467957.96	4225349.94	Геодезический метод	2.50	-
3795	467957.96	4225358.07	Геодезический метод	2.50	-
3796	467940.77	4225379.78	Геодезический метод	2.50	-
3797	467938.96	4225388.82	Геодезический метод	2.50	-

2. Сведения о характерных точках границ объекта					
Обозначение характерных точек границ	Координаты, м		Метод определения координат характерной точки	Средняя квадратическая погрешность положения характерной точки (Mt), м	Описание обозначения точки на местности (при наличии)
	X	Y			
1	2	3	4	5	6
3798	467948.01	4225396.96	Геодезический метод	2.50	-
3799	467961.58	4225391.53	Геодезический метод	2.50	-
3800	467967.01	4225386.11	Геодезический метод	2.50	-
3801	467970.62	4225375.25	Геодезический метод	2.50	-
3802	467967.91	4225346.32	Геодезический метод	2.50	-
3803	467968.82	4225307.43	Геодезический метод	2.50	-
3804	467963.38	4225280.31	Геодезический метод	2.50	-
3805	467967.91	4225254.09	Геодезический метод	2.50	-
3806	467978.76	4225237.81	Геодезический метод	2.50	-
3807	467993.24	4225217.01	Геодезический метод	2.50	-
3808	467986.90	4225203.45	Геодезический метод	2.50	-
3809	467974.24	4225184.46	Геодезический метод	2.50	-
3810	467974.24	4225168.18	Геодезический метод	2.50	-
3811	467982.38	4225143.77	Геодезический метод	2.50	-
3812	467987.80	4225103.08	Геодезический метод	2.50	-
3813	467980.57	4225086.81	Геодезический метод	2.50	-
3814	467935.35	4225103.99	Геодезический метод	2.50	-
3815	467911.84	4225132.01	Геодезический метод	2.50	-
3816	467895.55	4225138.35	Геодезический метод	2.50	-
3817	467887.41	4225113.94	Геодезический метод	2.50	-
3818	467888.32	4225094.94	Геодезический метод	2.50	-
3819	467903.69	4225082.29	Геодезический метод	2.50	-
3820	467928.12	4225066.91	Геодезический метод	2.50	-
3821	467945.30	4225075.04	Геодезический метод	2.50	-
3822	467958.87	4225077.76	Геодезический метод	2.50	-

2. Сведения о характерных точках границ объекта					
Обозначение характерных точек границ	Координаты, м		Метод определения координат характерной точки	Средняя квадратическая погрешность положения характерной точки (Mt), м	Описание обозначения точки на местности (при наличии)
	X	Y			
1	2	3	4	5	6
3823	467970.62	4225059.68	Геодезический метод	2.50	-
3824	467993.24	4225018.98	Геодезический метод	2.50	-
3825	467990.52	4224990.96	Геодезический метод	2.50	-
3826	467973.34	4224961.11	Геодезический метод	2.50	-
3827	467976.05	4224942.13	Геодезический метод	2.50	-
3828	467967.91	4224931.27	Геодезический метод	2.50	-
3829	467922.68	4224921.32	Геодезический метод	2.50	-
3830	467886.51	4224898.73	Геодезический метод	2.50	-
3831	467866.93	4224904.89	Геодезический метод	2.50	-
3832	467866.87	4224836.17	Геодезический метод	2.50	-
3833	468134.86	4224830.17	Геодезический метод	2.50	-
3834	468692.86	4224808.17	Геодезический метод	2.50	-
3835	468710.78	4224807.77	Геодезический метод	2.50	-
3836	468713.00	4224822.54	Геодезический метод	2.50	-
3837	468719.18	4224838.02	Геодезический метод	2.50	-
3838	468715.06	4224855.55	Геодезический метод	2.50	-
3839	468698.55	4224859.68	Геодезический метод	2.50	-
3840	468691.33	4224848.33	Геодезический метод	2.50	-
3841	468686.17	4224823.57	Геодезический метод	2.50	-
3842	468674.81	4224816.35	Геодезический метод	2.50	-
3843	468668.63	4224818.41	Геодезический метод	2.50	-
3844	468667.59	4224833.89	Геодезический метод	2.50	-
3845	468663.47	4224844.20	Геодезический метод	2.50	-
3846	468678.94	4224882.37	Геодезический метод	2.50	-
3847	468694.42	4224924.67	Геодезический метод	2.50	-

2. Сведения о характерных точках границ объекта					
Обозначение характерных точек границ	Координаты, м		Метод определения координат характерной точки	Средняя квадратическая погрешность положения характерной точки (Mt), м	Описание обозначения точки на местности (при наличии)
	X	Y			
1	2	3	4	5	6
3848	468705.77	4224960.78	Геодезический метод	2.50	-
3849	468750.15	4224977.29	Геодезический метод	2.50	-
3850	468787.29	4224988.63	Геодезический метод	2.50	-
3851	468803.80	4225003.08	Геодезический метод	2.50	-
3852	468826.51	4225003.08	Геодезический метод	2.50	-
3853	468851.27	4225004.11	Геодезический метод	2.50	-
3854	468863.65	4225008.23	Геодезический метод	2.50	-
3855	468865.72	4225016.49	Геодезический метод	2.50	-
3856	468858.50	4225022.67	Геодезический метод	2.50	-
3857	468841.98	4225035.07	Геодезический метод	2.50	-
3858	468835.79	4225047.44	Геодезический метод	2.50	-
3859	468836.83	4225073.24	Геодезический метод	2.50	-
3860	468845.08	4225097.99	Геодезический метод	2.50	-
3861	468862.62	4225112.43	Геодезический метод	2.50	-
3862	468875.01	4225125.84	Геодезический метод	2.50	-
3863	468869.47	4225138.55	Геодезический метод	2.50	-
3864	468898.47	4225135.91	Геодезический метод	2.50	-
3865	468929.21	4225130.60	Геодезический метод	2.50	-
3866	469007.81	4225127.98	Геодезический метод	2.50	-
3867	469028.75	4225114.95	Геодезический метод	2.50	-
3868	469048.63	4225106.41	Геодезический метод	2.50	-
3869	469070.59	4225090.12	Геодезический метод	2.50	-
3870	469110.53	4225038.29	Геодезический метод	2.50	-
3871	469115.43	4225004.11	Геодезический метод	2.50	-
3872	469115.43	4224956.65	Геодезический метод	2.50	-

2. Сведения о характерных точках границ объекта					
Обозначение характерных точек границ	Координаты, м		Метод определения координат характерной точки	Средняя квадратическая погрешность положения характерной точки (Mt), м	Описание обозначения точки на местности (при наличии)
	X	Y			
1	2	3	4	5	6
3873	469118.53	4224937.05	Геодезический метод	2.50	-
3874	469100.99	4224922.61	Геодезический метод	2.50	-
3875	469064.87	4224883.41	Геодезический метод	2.50	-
3876	469023.59	4224826.67	Геодезический метод	2.50	-
3877	469009.09	4224801.07	Геодезический метод	2.50	-
3878	469226.86	4224796.17	Геодезический метод	2.50	-
3879	469566.08	4224783.10	Геодезический метод	2.50	-
3880	469553.23	4224815.58	Геодезический метод	2.50	-
3881	469544.70	4224929.40	Геодезический метод	2.50	-
3882	469569.22	4224961.41	Геодезический метод	2.50	-
1	469572.12	4225003.48	Геодезический метод	2.50	-
3883	465159.70	4222135.92	Геодезический метод	2.50	-
3884	465141.07	4222169.80	Геодезический метод	2.50	-
3885	465128.20	4222196.03	Геодезический метод	2.50	-
3886	465140.25	4222210.58	Геодезический метод	2.50	-
3887	465133.98	4222248.86	Геодезический метод	2.50	-
3888	465133.83	4222286.08	Геодезический метод	2.50	-
3889	465124.87	4222313.04	Геодезический метод	2.50	-
3890	465118.64	4222336.92	Геодезический метод	2.50	-
3891	465125.68	4222374.41	Геодезический метод	2.50	-
3892	465128.33	4222393.62	Геодезический метод	2.50	-
3893	465127.89	4222438.23	Геодезический метод	2.50	-
3894	465130.87	4222474.76	Геодезический метод	2.50	-
3895	465126.99	4222517.82	Геодезический метод	2.50	-
3896	465112.27	4222556.68	Геодезический метод	2.50	-

2. Сведения о характерных точках границ объекта					
Обозначение характерных точек границ	Координаты, м		Метод определения координат характерной точки	Средняя квадратическая погрешность положения характерной точки (Mt), м	Описание обозначения точки на местности (при наличии)
	X	Y			
1	2	3	4	5	6
3897	465100.22	4222585.62	Геодезический метод	2.50	-
3898	465088.30	4222609.27	Геодезический метод	2.50	-
3899	465088.87	4222635.90	Геодезический метод	2.50	-
3900	465091.97	4222668.84	Геодезический метод	2.50	-
3901	465089.79	4222691.46	Геодезический метод	2.50	-
3902	465062.58	4222763.45	Геодезический метод	2.50	-
3903	465047.83	4222756.67	Геодезический метод	2.50	-
3904	465029.56	4222753.35	Геодезический метод	2.50	-
3905	465016.73	4222761.66	Геодезический метод	2.50	-
3906	464992.38	4222798.23	Геодезический метод	2.50	-
3907	464961.36	4222857.14	Геодезический метод	2.50	-
3908	464947.53	4222873.21	Геодезический метод	2.50	-
3909	464935.25	4222901.14	Геодезический метод	2.50	-
3910	464934.78	4222943.75	Геодезический метод	2.50	-
3911	464940.76	4222992.81	Геодезический метод	2.50	-
3912	464968.16	4223019.19	Геодезический метод	2.50	-
3913	464980.81	4223033.39	Геодезический метод	2.50	-
3914	464998.79	4223049.30	Геодезический метод	2.50	-
3915	465006.04	4223063.39	Геодезический метод	2.50	-
3916	465018.23	4223071.87	Геодезический метод	2.50	-
3917	465023.40	4223082.87	Геодезический метод	2.50	-
3918	465021.97	4223088.72	Геодезический метод	2.50	-
3919	465009.75	4223119.86	Геодезический метод	2.50	-
3920	465005.85	4223163.13	Геодезический метод	2.50	-
3921	465011.55	4223179.06	Геодезический метод	2.50	-



2. Сведения о характерных точках границ объекта					
Обозначение характерных точек границ	Координаты, м		Метод определения координат характерной точки	Средняя квадратическая погрешность положения характерной точки (Mt), м	Описание обозначения точки на местности (при наличии)
	X	Y			
1	2	3	4	5	6
3922	465027.28	4223203.69	Геодезический метод	2.50	-
3923	465042.80	4223216.40	Геодезический метод	2.50	-
3924	465048.64	4223235.94	Геодезический метод	2.50	-
3925	465046.53	4223256.56	Геодезический метод	2.50	-
3926	465028.05	4223281.55	Геодезический метод	2.50	-
3927	465016.26	4223301.80	Геодезический метод	2.50	-
3928	465011.80	4223321.34	Геодезический метод	2.50	-
3929	465010.11	4223331.28	Геодезический метод	2.50	-
3930	465020.28	4223365.29	Геодезический метод	2.50	-
3931	465022.17	4223396.28	Геодезический метод	2.50	-
3932	465028.15	4223412.22	Геодезический метод	2.50	-
3933	465039.14	4223425.56	Геодезический метод	2.50	-
3934	465051.99	4223434.76	Геодезический метод	2.50	-
3935	465061.19	4223439.82	Геодезический метод	2.50	-
3936	465068.90	4223442.23	Геодезический метод	2.50	-
3937	465074.73	4223444.05	Геодезический метод	2.50	-
3938	465084.56	4223441.04	Геодезический метод	2.50	-
3939	465085.92	4223454.79	Геодезический метод	2.50	-
3940	465085.45	4223474.59	Геодезический метод	2.50	-
3941	465085.16	4223476.98	Геодезический метод	2.50	-
3942	465083.30	4223491.12	Геодезический метод	2.50	-
3943	465077.31	4223519.20	Геодезический метод	2.50	-
3944	465062.50	4223521.71	Геодезический метод	2.50	-
3945	465036.39	4223534.41	Геодезический метод	2.50	-
3946	465016.54	4223561.24	Геодезический метод	2.50	-

2. Сведения о характерных точках границ объекта					
Обозначение характерных точек границ	Координаты, м		Метод определения координат характерной точки	Средняя квадратическая погрешность положения характерной точки (Mt), м	Описание обозначения точки на местности (при наличии)
	X	Y			
1	2	3	4	5	6
3947	464988.95	4223521.95	Геодезический метод	2.50	-
3948	464988.73	4223520.14	Геодезический метод	2.50	-
3949	464991.04	4223516.46	Геодезический метод	2.50	-
3950	464986.21	4223516.45	Геодезический метод	2.50	-
3951	464974.58	4223516.43	Геодезический метод	2.50	-
3952	464974.63	4223486.43	Геодезический метод	2.50	-
3953	464972.12	4223493.47	Геодезический метод	2.50	-
3954	464955.07	4223495.51	Геодезический метод	2.50	-
3955	464937.67	4223492.73	Геодезический метод	2.50	-
3956	464923.87	4223482.19	Геодезический метод	2.50	-
3957	464916.49	4223474.10	Геодезический метод	2.50	-
3958	464909.60	4223463.32	Геодезический метод	2.50	-
3959	464905.63	4223452.16	Геодезический метод	2.50	-
3960	464901.81	4223445.01	Геодезический метод	2.50	-
3961	464896.44	4223441.69	Геодезический метод	2.50	-
3962	464889.41	4223442.33	Геодезический метод	2.50	-
3963	464878.66	4223448.61	Геодезический метод	2.50	-
3964	464875.51	4223454.99	Геодезический метод	2.50	-
3965	464877.94	4223459.29	Геодезический метод	2.50	-
3966	464886.48	4223468.83	Геодезический метод	2.50	-
3967	464896.38	4223481.62	Геодезический метод	2.50	-
3968	464896.92	4223490.85	Геодезический метод	2.50	-
3969	464894.01	4223496.23	Геодезический метод	2.50	-
3970	464885.46	4223499.90	Геодезический метод	2.50	-
3971	464871.25	4223495.04	Геодезический метод	2.50	-

2. Сведения о характерных точках границ объекта					
Обозначение характерных точек границ	Координаты, м		Метод определения координат характерной точки	Средняя квадратическая погрешность положения характерной точки (Mt), м	Описание обозначения точки на местности (при наличии)
	X	Y			
1	2	3	4	5	6
3972	464864.35	4223492.38	Геодезический метод	2.50	-
3973	464852.95	4223479.43	Геодезический метод	2.50	-
3974	464847.10	4223467.59	Геодезический метод	2.50	-
3975	464842.11	4223452.09	Геодезический метод	2.50	-
3976	464820.83	4223420.54	Геодезический метод	2.50	-
3977	464809.64	4223402.00	Геодезический метод	2.50	-
3978	464808.46	4223375.83	Геодезический метод	2.50	-
3979	464804.94	4223360.99	Геодезический метод	2.50	-
3980	464796.35	4223352.86	Геодезический метод	2.50	-
3981	464786.22	4223348.36	Геодезический метод	2.50	-
3982	464766.79	4223333.49	Геодезический метод	2.50	-
3983	464744.05	4223313.79	Геодезический метод	2.50	-
3984	464723.73	4223298.59	Геодезический метод	2.50	-
3985	464711.39	4223294.41	Геодезический метод	2.50	-
3986	464705.20	4223299.37	Геодезический метод	2.50	-
3987	464725.56	4223311.10	Геодезический метод	2.50	-
3988	464734.94	4223333.75	Геодезический метод	2.50	-
3989	464743.84	4223330.19	Геодезический метод	2.50	-
3990	464751.19	4223348.79	Геодезический метод	2.50	-
3991	464773.90	4223381.62	Геодезический метод	2.50	-
3992	464796.21	4223416.58	Геодезический метод	2.50	-
3993	464812.65	4223445.84	Геодезический метод	2.50	-
3994	464825.09	4223469.82	Геодезический метод	2.50	-
3995	464835.84	4223493.08	Геодезический метод	2.50	-
3996	464866.06	4223548.56	Геодезический метод	2.50	-

2. Сведения о характерных точках границ объекта					
Обозначение характерных точек границ	Координаты, м		Метод определения координат характерной точки	Средняя квадратическая погрешность положения характерной точки (Mt), м	Описание обозначения точки на местности (при наличии)
	X	Y			
1	2	3	4	5	6
3997	464886.67	4223584.20	Геодезический метод	2.50	-
3998	464870.74	4223589.68	Геодезический метод	2.50	-
3999	464872.33	4223596.17	Геодезический метод	2.50	-
4000	464887.67	4223635.07	Геодезический метод	2.50	-
4001	464876.32	4223642.89	Геодезический метод	2.50	-
4002	464854.90	4223603.21	Геодезический метод	2.50	-
4003	464806.80	4223626.48	Геодезический метод	2.50	-
4004	464767.25	4223648.17	Геодезический метод	2.50	-
4005	464759.72	4223620.32	Геодезический метод	2.50	-
4006	464705.96	4223637.56	Геодезический метод	2.50	-
4007	464690.79	4223647.46	Геодезический метод	2.50	-
4008	464685.43	4223637.17	Геодезический метод	2.50	-
4009	464684.24	4223645.16	Геодезический метод	2.50	-
4010	464500.55	4223701.27	Геодезический метод	2.50	-
4011	464504.44	4223725.26	Геодезический метод	2.50	-
4012	464464.95	4223731.66	Геодезический метод	2.50	-
4013	464452.16	4223732.75	Геодезический метод	2.50	-
4014	464433.36	4223739.55	Геодезический метод	2.50	-
4015	464419.00	4223750.66	Геодезический метод	2.50	-
4016	464405.35	4223754.43	Геодезический метод	2.50	-
4017	464392.21	4223765.24	Геодезический метод	2.50	-
4018	464275.50	4223746.31	Геодезический метод	2.50	-
4019	464247.70	4223747.73	Геодезический метод	2.50	-
4020	464153.31	4223752.57	Геодезический метод	2.50	-
4021	464099.38	4223700.60	Геодезический метод	2.50	-

2. Сведения о характерных точках границ объекта					
Обозначение характерных точек границ	Координаты, м		Метод определения координат характерной точки	Средняя квадратическая погрешность положения характерной точки (Mt), м	Описание обозначения точки на местности (при наличии)
	X	Y			
1	2	3	4	5	6
4022	464084.37	4223681.08	Геодезический метод	2.50	-
4023	464082.21	4223764.81	Геодезический метод	2.50	-
4024	464072.80	4223800.94	Геодезический метод	2.50	-
4025	464068.62	4223805.61	Геодезический метод	2.50	-
4026	464033.80	4223877.28	Геодезический метод	2.50	-
4027	463991.70	4223993.67	Геодезический метод	2.50	-
4028	463991.70	4224034.69	Геодезический метод	2.50	-
4029	463982.24	4224049.65	Геодезический метод	2.50	-
4030	463981.52	4224054.01	Геодезический метод	2.50	-
4031	463977.92	4224056.50	Геодезический метод	2.50	-
4032	463965.21	4224076.63	Геодезический метод	2.50	-
4033	463946.64	4224076.63	Геодезический метод	2.50	-
4034	463862.01	4224083.88	Геодезический метод	2.50	-
4035	463843.63	4224085.93	Геодезический метод	2.50	-
4036	463782.01	4224149.47	Геодезический метод	2.50	-
4037	463761.08	4224163.25	Геодезический метод	2.50	-
4038	463712.58	4224198.27	Геодезический метод	2.50	-
4039	463721.33	4224184.15	Геодезический метод	2.50	-
4040	463722.77	4224176.21	Геодезический метод	2.50	-
4041	463698.23	4224140.84	Геодезический метод	2.50	-
4042	463695.34	4224120.63	Геодезический метод	2.50	-
4043	463695.34	4224089.60	Геодезический метод	2.50	-
4044	463684.52	4224080.93	Геодезический метод	2.50	-
4045	463663.59	4224093.92	Геодезический метод	2.50	-
4046	463629.66	4224086.71	Геодезический метод	2.50	-

2. Сведения о характерных точках границ объекта					
Обозначение характерных точек границ	Координаты, м		Метод определения координат характерной точки	Средняя квадратическая погрешность положения характерной точки (Mt), м	Описание обозначения точки на местности (при наличии)
	X	Y			
1	2	3	4	5	6
4047	463618.42	4224096.02	Геодезический метод	2.50	-
4048	463584.70	4224134.19	Геодезический метод	2.50	-
4049	463588.70	4224205.89	Геодезический метод	2.50	-
4050	463630.55	4224271.65	Геодезический метод	2.50	-
4051	463602.65	4224347.35	Геодезический метод	2.50	-
4052	463605.88	4224369.89	Геодезический метод	2.50	-
4053	463616.56	4224444.14	Геодезический метод	2.50	-
4054	463620.79	4224451.34	Геодезический метод	2.50	-
4055	463619.79	4224463.00	Геодезический метод	2.50	-
4056	463615.45	4224469.46	Геодезический метод	2.50	-
4057	463595.07	4224489.82	Геодезический метод	2.50	-
4058	463569.74	4224508.20	Геодезический метод	2.50	-
4059	463539.92	4224538.49	Геодезический метод	2.50	-
4060	463517.57	4224558.36	Геодезический метод	2.50	-
4061	463496.70	4224578.72	Геодезический метод	2.50	-
4062	463472.85	4224593.62	Геодезический метод	2.50	-
4063	463449.50	4224609.50	Геодезический метод	2.50	-
4064	463434.10	4224620.93	Геодезический метод	2.50	-
4065	463425.65	4224632.35	Геодезический метод	2.50	-
4066	463414.22	4224638.31	Геодезический метод	2.50	-
4067	463394.85	4224637.32	Геодезический метод	2.50	-
4068	463364.53	4224616.16	Геодезический метод	2.50	-
4069	463351.54	4224621.94	Геодезический метод	2.50	-
4070	463338.54	4224620.50	Геодезический метод	2.50	-
4071	463293.08	4224621.94	Геодезический метод	2.50	-

2. Сведения о характерных точках границ объекта					
Обозначение характерных точек границ	Координаты, м		Метод определения координат характерной точки	Средняя квадратическая погрешность положения характерной точки (Mt), м	Описание обозначения точки на местности (при наличии)
	X	Y			
1	2	3	4	5	6
4072	463345.04	4224647.20	Геодезический метод	2.50	-
4073	463391.95	4224664.52	Геодезический метод	2.50	-
4074	463397.75	4224667.33	Геодезический метод	2.50	-
4075	463402.76	4224665.34	Геодезический метод	2.50	-
4076	463405.01	4224666.50	Геодезический метод	2.50	-
4077	463415.00	4224666.84	Геодезический метод	2.50	-
4078	463427.52	4224673.09	Геодезический метод	2.50	-
4079	463428.88	4224673.41	Геодезический метод	2.50	-
4080	463454.43	4224666.84	Геодезический метод	2.50	-
4081	463471.12	4224666.84	Геодезический метод	2.50	-
4082	463472.41	4224666.27	Геодезический метод	2.50	-
4083	463476.04	4224673.13	Геодезический метод	2.50	-
4084	463470.08	4224682.49	Геодезический метод	2.50	-
4085	463449.65	4224681.64	Геодезический метод	2.50	-
4086	463421.56	4224695.26	Геодезический метод	2.50	-
4087	463430.93	4224708.89	Геодезический метод	2.50	-
4088	463443.69	4224719.95	Геодезический метод	2.50	-
4089	463441.15	4224731.88	Геодезический метод	2.50	-
4090	463425.82	4224728.46	Геодезический метод	2.50	-
4091	463419.86	4224741.24	Геодезический метод	2.50	-
4092	463434.33	4224759.12	Геодезический метод	2.50	-
4093	463508.38	4224810.21	Геодезический метод	2.50	-
4094	463533.92	4224830.64	Геодезический метод	2.50	-
4095	463542.44	4224825.54	Геодезический метод	2.50	-
4096	463556.06	4224825.54	Геодезический метод	2.50	-

2. Сведения о характерных точках границ объекта					
Обозначение характерных точек границ	Координаты, м		Метод определения координат характерной точки	Средняя квадратическая погрешность положения характерной точки (Mt), м	Описание обозначения точки на местности (при наличии)
	X	Y			
1	2	3	4	5	6
4097	463558.62	4224837.45	Геодезический метод	2.50	-
4098	463556.06	4224852.78	Геодезический метод	2.50	-
4099	463560.32	4224858.74	Геодезический метод	2.50	-
4100	463571.38	4224855.33	Геодезический метод	2.50	-
4101	463584.16	4224838.30	Геодезический метод	2.50	-
4102	463602.03	4224831.49	Геодезический метод	2.50	-
4103	463622.46	4224841.72	Геодезический метод	2.50	-
4104	463648.86	4224876.62	Геодезический метод	2.50	-
4105	463671.84	4224886.83	Геодезический метод	2.50	-
4106	463686.32	4224884.28	Геодезический метод	2.50	-
4107	463693.12	4224876.61	Геодезический метод	2.50	-
4108	463689.72	4224854.47	Геодезический метод	2.50	-
4109	463669.28	4224817.02	Геодезический метод	2.50	-
4110	463669.28	4224795.72	Геодезический метод	2.50	-
4111	463657.37	4224763.38	Геодезический метод	2.50	-
4112	463650.56	4224740.39	Геодезический метод	2.50	-
4113	463642.04	4224724.21	Геодезический метод	2.50	-
4114	463639.49	4224704.63	Геодезический метод	2.50	-
4115	463643.74	4224693.56	Геодезический метод	2.50	-
4116	463702.49	4224698.66	Геодезический метод	2.50	-
4117	463725.48	4224705.47	Геодезический метод	2.50	-
4118	463756.98	4224743.78	Геодезический метод	2.50	-
4119	463791.02	4224762.52	Геодезический метод	2.50	-
4120	463837.85	4224785.51	Геодезический метод	2.50	-
4121	463865.09	4224794.02	Геодезический метод	2.50	-



2. Сведения о характерных точках границ объекта					
Обозначение характерных точек границ	Координаты, м		Метод определения координат характерной точки	Средняя квадратическая погрешность положения характерной точки (Mt), м	Описание обозначения точки на местности (при наличии)
	X	Y			
1	2	3	4	5	6
4122	463882.97	4224809.34	Геодезический метод	2.50	-
4123	463894.88	4224838.29	Геодезический метод	2.50	-
4124	463914.46	4224852.77	Геодезический метод	2.50	-
4125	463955.33	4224884.28	Геодезический метод	2.50	-
4126	463965.54	4224901.30	Геодезический метод	2.50	-
4127	463964.70	4224926.00	Геодезический метод	2.50	-
4128	463972.36	4224941.32	Геодезический метод	2.50	-
4129	463973.21	4224958.35	Геодезический метод	2.50	-
4130	463966.40	4224969.41	Геодезический метод	2.50	-
4131	463958.74	4224979.64	Геодезический метод	2.50	-
4132	463964.70	4224988.15	Геодезический метод	2.50	-
4133	463938.30	4225004.33	Геодезический метод	2.50	-
4134	463917.88	4224994.12	Геодезический метод	2.50	-
4135	463871.90	4224946.43	Геодезический метод	2.50	-
4136	463850.62	4224915.78	Геодезический метод	2.50	-
4137	463830.18	4224872.35	Геодезический метод	2.50	-
4138	463813.16	4224851.07	Геодезический метод	2.50	-
4139	463791.02	4224878.31	Геодезический метод	2.50	-
4140	463754.42	4224900.45	Геодезический метод	2.50	-
4141	463690.57	4224935.36	Геодезический метод	2.50	-
4142	463648.00	4224943.87	Геодезический метод	2.50	-
4143	463582.45	4224945.57	Геодезический метод	2.50	-
4144	463547.55	4224959.20	Геодезический метод	2.50	-
4145	463523.71	4224971.13	Геодезический метод	2.50	-
4146	463515.20	4224966.86	Геодезический метод	2.50	-

2. Сведения о характерных точках границ объекта					
Обозначение характерных точек границ	Координаты, м		Метод определения координат характерной точки	Средняя квадратическая погрешность положения характерной точки (Mt), м	Описание обозначения точки на местности (при наличии)
	X	Y			
1	2	3	4	5	6
4147	463519.46	4224949.83	Геодезический метод	2.50	-
4148	463507.54	4224914.93	Геодезический метод	2.50	-
4149	463482.00	4224895.34	Геодезический метод	2.50	-
4150	463413.90	4224848.52	Геодезический метод	2.50	-
4151	463393.47	4224829.79	Геодезический метод	2.50	-
4152	463377.29	4224809.35	Геодезический метод	2.50	-
4153	463311.74	4224777.86	Геодезический метод	2.50	-
4154	463302.37	4224757.42	Геодезический метод	2.50	-
4155	463293.87	4224742.09	Геодезический метод	2.50	-
4156	463270.88	4224730.18	Геодезический метод	2.50	-
4157	463259.15	4224724.69	Геодезический метод	2.50	-
4158	463266.47	4224720.76	Геодезический метод	2.50	-
4159	463256.27	4224713.60	Геодезический метод	2.50	-
4160	463212.24	4224676.79	Геодезический метод	2.50	-
4161	463199.25	4224658.03	Геодезический метод	2.50	-
4162	463206.46	4224629.88	Геодезический метод	2.50	-
4163	463130.68	4224553.37	Геодезический метод	2.50	-
4164	463073.66	4224544.71	Геодезический метод	2.50	-
4165	463032.52	4224505.74	Геодезический метод	2.50	-
4166	463016.64	4224497.08	Геодезический метод	2.50	-
4167	463005.81	4224496.36	Геодезический метод	2.50	-
4168	463000.76	4224505.02	Геодезический метод	2.50	-
4169	463002.21	4224519.45	Геодезический метод	2.50	-
4170	463013.75	4224538.22	Геодезический метод	2.50	-
4171	463011.59	4224557.70	Геодезический метод	2.50	-

2. Сведения о характерных точках границ объекта					
Обозначение характерных точек границ	Координаты, м		Метод определения координат характерной точки	Средняя квадратическая погрешность положения характерной точки (Mt), м	Описание обозначения точки на местности (при наличии)
	X	Y			
1	2	3	4	5	6
4172	463000.04	4224554.82	Геодезический метод	2.50	-
4173	462986.33	4224547.60	Геодезический метод	2.50	-
4174	462877.34	4224442.22	Геодезический метод	2.50	-
4175	462842.70	4224413.35	Геодезический метод	2.50	-
4176	462827.54	4224410.47	Геодезический метод	2.50	-
4177	462811.66	4224410.47	Геодезический метод	2.50	-
4178	462800.84	4224419.85	Геодезический метод	2.50	-
4179	462798.67	4224458.10	Геодезический метод	2.50	-
4180	462794.34	4224478.31	Геодезический метод	2.50	-
4181	462769.80	4224495.63	Геодезический метод	2.50	-
4182	462727.22	4224510.79	Геодезический метод	2.50	-
4183	462694.74	4224491.30	Геодезический метод	2.50	-
4184	462679.58	4224481.92	Геодезический метод	2.50	-
4185	462601.27	4224476.15	Геодезический метод	2.50	-
4186	462583.95	4224488.41	Геодезический метод	2.50	-
4187	462549.31	4224485.53	Геодезический метод	2.50	-
4188	462511.78	4224471.81	Геодезический метод	2.50	-
4189	462495.18	4224462.43	Геодезический метод	2.50	-
4190	462474.97	4224466.76	Геодезический метод	2.50	-
4191	462459.81	4224477.59	Геодезический метод	2.50	-
4192	462399.18	4224474.70	Геодезический метод	2.50	-
4193	462370.31	4224473.98	Геодезический метод	2.50	-
4194	462350.82	4224481.20	Геодезический метод	2.50	-
4195	462340.00	4224494.19	Геодезический метод	2.50	-
4196	462337.83	4224512.23	Геодезический метод	2.50	-

2. Сведения о характерных точках границ объекта					
Обозначение характерных точек границ	Координаты, м		Метод определения координат характерной точки	Средняя квадратическая погрешность положения характерной точки (Mt), м	Описание обозначения точки на местности (при наличии)
	X	Y			
1	2	3	4	5	6
4197	462324.12	4224532.44	Геодезический метод	2.50	-
4198	462310.40	4224559.15	Геодезический метод	2.50	-
4199	462309.68	4224599.57	Геодезический метод	2.50	-
4200	462314.01	4224619.77	Геодезический метод	2.50	-
4201	462327.73	4224628.44	Геодезический метод	2.50	-
4202	462348.66	4224626.27	Геодезический метод	2.50	-
4203	462355.15	4224627.71	Геодезический метод	2.50	-
4204	462363.09	4224676.79	Геодезический метод	2.50	-
4205	462380.41	4224683.29	Геодезический метод	2.50	-
4206	462390.52	4224684.73	Геодезический метод	2.50	-
4207	462397.74	4224707.11	Геодезический метод	2.50	-
4208	462415.78	4224740.31	Геодезический метод	2.50	-
4209	462440.33	4224768.45	Геодезический метод	2.50	-
4210	462484.35	4224777.84	Геодезический метод	2.50	-
4211	462511.78	4224771.34	Геодезический метод	2.50	-
4212	462552.20	4224753.30	Геодезический метод	2.50	-
4213	462583.23	4224743.19	Геодезический метод	2.50	-
4214	462606.33	4224742.47	Геодезический метод	2.50	-
4215	462627.26	4224752.58	Геодезический метод	2.50	-
4216	462682.84	4224762.68	Геодезический метод	2.50	-
4217	462685.72	4224777.84	Геодезический метод	2.50	-
4218	462686.44	4224790.83	Геодезический метод	2.50	-
4219	462685.00	4224798.05	Геодезический метод	2.50	-
4220	462672.01	4224804.54	Геодезический метод	2.50	-
4221	462552.20	4224803.10	Геодезический метод	2.50	-

2. Сведения о характерных точках границ объекта					
Обозначение характерных точек границ	Координаты, м		Метод определения координат характерной точки	Средняя квадратическая погрешность положения характерной точки (Mt), м	Описание обозначения точки на местности (при наличии)
	X	Y			
1	2	3	4	5	6
4222	462516.11	4224810.32	Геодезический метод	2.50	-
4223	462503.12	4224826.19	Геодезический метод	2.50	-
4224	462505.28	4224845.68	Геодезический метод	2.50	-
4225	462598.39	4224908.47	Геодезический метод	2.50	-
4226	462600.56	4224922.19	Геодезический метод	2.50	-
4227	462596.22	4224935.18	Геодезический метод	2.50	-
4228	462587.56	4224937.34	Геодезический метод	2.50	-
4229	462504.56	4224901.98	Геодезический метод	2.50	-
4230	462478.58	4224914.97	Геодезический метод	2.50	-
4231	462462.70	4224949.61	Геодезический метод	2.50	-
4232	462451.15	4224956.83	Геодезический метод	2.50	-
4233	462377.53	4224870.94	Геодезический метод	2.50	-
4234	462358.76	4224820.42	Геодезический метод	2.50	-
4235	462345.77	4224795.88	Геодезический метод	2.50	-
4236	462321.23	4224777.11	Геодезический метод	2.50	-
4237	462309.69	4224774.23	Геодезический метод	2.50	-
4238	462290.20	4224774.23	Геодезический метод	2.50	-
4239	462262.33	4224780.92	Геодезический метод	2.50	-
4240	462244.45	4224789.16	Геодезический метод	2.50	-
4241	462218.33	4224782.28	Геодезический метод	2.50	-
4242	462181.19	4224779.54	Геодезический метод	2.50	-
4243	462139.95	4224800.17	Геодезический метод	2.50	-
4244	462106.94	4224844.18	Геодезический метод	2.50	-
4245	462105.57	4224881.31	Геодезический метод	2.50	-
4246	462098.69	4224901.94	Геодезический метод	2.50	-

2. Сведения о характерных точках границ объекта					
Обозначение характерных точек границ	Координаты, м		Метод определения координат характерной точки	Средняя квадратическая погрешность положения характерной точки (Mt), м	Описание обозначения точки на местности (при наличии)
	X	Y			
1	2	3	4	5	6
4247	462084.94	4224901.94	Геодезический метод	2.50	-
4248	462062.94	4224881.31	Геодезический метод	2.50	-
4249	462029.93	4224812.54	Геодезический метод	2.50	-
4250	462018.21	4224757.84	Геодезический метод	2.50	-
4251	462019.01	4224757.41	Геодезический метод	2.50	-
4252	462047.32	4224735.87	Геодезический метод	2.50	-
4253	462074.97	4224738.50	Геодезический метод	2.50	-
4254	462103.05	4224742.44	Геодезический метод	2.50	-
4255	462103.55	4224742.47	Геодезический метод	2.50	-
4256	462159.15	4224731.58	Геодезический метод	2.50	-
4257	462190.52	4224726.21	Геодезический метод	2.50	-
4258	462193.59	4224725.68	Геодезический метод	2.50	-
4259	462212.47	4224713.40	Геодезический метод	2.50	-
4260	462218.23	4224708.44	Геодезический метод	2.50	-
4261	462215.08	4224703.26	Геодезический метод	2.50	-
4262	462208.99	4224708.51	Геодезический метод	2.50	-
4263	462191.95	4224719.87	Геодезический метод	2.50	-
4264	462158.11	4224725.68	Геодезический метод	2.50	-
4265	462103.37	4224736.42	Геодезический метод	2.50	-
4266	462075.73	4224732.56	Геодезический метод	2.50	-
4267	462075.00	4224732.49	Геодезический метод	2.50	-
4268	462071.19	4224695.64	Геодезический метод	2.50	-
4269	462053.31	4224683.27	Геодезический метод	2.50	-
4270	462038.19	4224676.39	Геодезический метод	2.50	-
4271	462036.81	4224646.14	Геодезический метод	2.50	-

2. Сведения о характерных точках границ объекта					
Обозначение характерных точек границ	Координаты, м		Метод определения координат характерной точки	Средняя квадратическая погрешность положения характерной точки (Mt), м	Описание обозначения точки на местности (при наличии)
	X	Y			
1	2	3	4	5	6
4272	462032.69	4224610.38	Геодезический метод	2.50	-
4273	462016.19	4224582.88	Геодезический метод	2.50	-
4274	462007.93	4224588.38	Геодезический метод	2.50	-
4275	461979.05	4224615.89	Геодезический метод	2.50	-
4276	461968.05	4224610.38	Геодезический метод	2.50	-
4277	461961.18	4224603.50	Геодезический метод	2.50	-
4278	461961.18	4224591.13	Геодезический метод	2.50	-
4279	461976.31	4224562.25	Геодезический метод	2.50	-
4280	461991.43	4224555.38	Геодезический метод	2.50	-
4281	462002.43	4224547.12	Геодезический метод	2.50	-
4282	462014.81	4224523.74	Геодезический метод	2.50	-
4283	462036.81	4224507.24	Геодезический метод	2.50	-
4284	462053.31	4224504.49	Геодезический метод	2.50	-
4285	462058.81	4224512.73	Геодезический метод	2.50	-
4286	462056.06	4224538.87	Геодезический метод	2.50	-
4287	462046.43	4224555.38	Геодезический метод	2.50	-
4288	462056.06	4224555.38	Геодезический метод	2.50	-
4289	462064.31	4224536.11	Геодезический метод	2.50	-
4290	462067.07	4224512.73	Геодезический метод	2.50	-
4291	462079.44	4224471.47	Геодезический метод	2.50	-
4292	462072.57	4224456.34	Геодезический метод	2.50	-
4293	462043.69	4224427.47	Геодезический метод	2.50	-
4294	462038.19	4224415.09	Геодезический метод	2.50	-
4295	462038.19	4224365.58	Геодезический метод	2.50	-
4296	462056.06	4224347.70	Геодезический метод	2.50	-

2. Сведения о характерных точках границ объекта					
Обозначение характерных точек границ	Координаты, м		Метод определения координат характерной точки	Средняя квадратическая погрешность положения характерной точки (Mt), м	Описание обозначения точки на местности (при наличии)
	X	Y			
1	2	3	4	5	6
4297	462065.69	4224333.96	Геодезический метод	2.50	-
4298	462062.94	4224324.32	Геодезический метод	2.50	-
4299	462060.19	4224313.32	Геодезический метод	2.50	-
4300	462067.07	4224292.69	Геодезический метод	2.50	-
4301	462067.07	4224278.94	Геодезический метод	2.50	-
4302	462083.57	4224245.93	Геодезический метод	2.50	-
4303	462083.57	4224232.18	Геодезический метод	2.50	-
4304	462069.81	4224236.31	Геодезический метод	2.50	-
4305	462053.31	4224263.80	Геодезический метод	2.50	-
4306	462047.81	4224289.95	Геодезический метод	2.50	-
4307	462036.81	4224314.69	Геодезический метод	2.50	-
4308	462023.06	4224311.94	Геодезический метод	2.50	-
4309	462014.38	4224307.61	Геодезический метод	2.50	-
4310	462025.77	4224284.34	Геодезический метод	2.50	-
4311	462049.25	4224220.14	Геодезический метод	2.50	-
4312	462051.40	4224189.08	Геодезический метод	2.50	-
4313	462075.13	4224171.76	Геодезический метод	2.50	-
4314	462136.31	4224161.56	Геодезический метод	2.50	-
4315	462232.73	4224134.03	Геодезический метод	2.50	-
4316	462258.31	4224129.99	Геодезический метод	2.50	-
4317	462289.17	4224132.67	Геодезический метод	2.50	-
4318	462430.43	4224184.80	Геодезический метод	2.50	-
4319	462478.31	4224194.55	Геодезический метод	2.50	-
4320	462478.95	4224194.61	Геодезический метод	2.50	-
4321	462509.70	4224180.91	Геодезический метод	2.50	-



2. Сведения о характерных точках границ объекта					
Обозначение характерных точек границ	Координаты, м		Метод определения координат характерной точки	Средняя квадратическая погрешность положения характерной точки (Mt), м	Описание обозначения точки на местности (при наличии)
	X	Y			
1	2	3	4	5	6
4322	462511.21	4224179.23	Геодезический метод	2.50	-
4323	462547.97	4224193.39	Геодезический метод	2.50	-
4324	462634.31	4224226.68	Геодезический метод	2.50	-
4325	462688.20	4224278.46	Геодезический метод	2.50	-
4326	462696.91	4224256.01	Геодезический метод	2.50	-
4327	462707.37	4224218.48	Геодезический метод	2.50	-
4328	462729.75	4224180.94	Геодезический метод	2.50	-
4329	462736.96	4224169.40	Геодезический метод	2.50	-
4330	462723.25	4224139.81	Геодезический метод	2.50	-
4331	462716.75	4224108.77	Геодезический метод	2.50	-
4332	462713.14	4224097.94	Геодезический метод	2.50	-
4333	462700.15	4224093.61	Геодезический метод	2.50	-
4334	462680.67	4224099.39	Геодезический метод	2.50	-
4335	462669.84	4224103.00	Геодезический метод	2.50	-
4336	462664.79	4224114.54	Геодезический метод	2.50	-
4337	462668.40	4224128.98	Геодезический метод	2.50	-
4338	462679.94	4224141.97	Геодезический метод	2.50	-
4339	462697.27	4224170.84	Геодезический метод	2.50	-
4340	462700.88	4224181.67	Геодезический метод	2.50	-
4341	462696.54	4224193.21	Геодезический метод	2.50	-
4342	462674.17	4224198.99	Геодезический метод	2.50	-
4343	462640.97	4224194.66	Геодезический метод	2.50	-
4344	462609.93	4224183.11	Геодезический метод	2.50	-
4345	462599.11	4224170.12	Геодезический метод	2.50	-
4346	462588.28	4224114.54	Геодезический метод	2.50	-

2. Сведения о характерных точках границ объекта					
Обозначение характерных точек границ	Координаты, м		Метод определения координат характерной точки	Средняя квадратическая погрешность положения характерной точки (Mt), м	Описание обозначения точки на местности (при наличии)
	X	Y			
1	2	3	4	5	6
4347	462588.28	4224096.50	Геодезический метод	2.50	-
4348	462567.35	4224082.07	Геодезический метод	2.50	-
4349	462616.13	4224004.57	Геодезический метод	2.50	-
4350	462550.35	4224019.29	Геодезический метод	2.50	-
4351	462512.87	4224085.48	Геодезический метод	2.50	-
4352	462510.82	4224072.87	Геодезический метод	2.50	-
4353	462513.05	4224052.06	Геодезический метод	2.50	-
4354	462531.63	4224037.92	Геодезический метод	2.50	-
4355	462541.29	4224023.05	Геодезический метод	2.50	-
4356	462553.19	4224008.93	Геодезический метод	2.50	-
4357	462574.01	4223994.80	Геодезический метод	2.50	-
4358	462600.77	4223984.39	Геодезический метод	2.50	-
4359	462608.95	4223975.47	Геодезический метод	2.50	-
4360	462608.20	4223959.86	Геодезический метод	2.50	-
4361	462605.23	4223946.47	Геодезический метод	2.50	-
4362	462606.71	4223940.53	Геодезический метод	2.50	-
4363	462616.38	4223938.30	Геодезический метод	2.50	-
4364	462650.57	4223965.06	Геодезический метод	2.50	-
4365	462673.62	4223994.06	Геодезический метод	2.50	-
4366	462681.05	4224007.44	Геодезический метод	2.50	-
4367	462693.69	4224005.95	Геодезический метод	2.50	-
4368	462697.41	4223976.21	Геодезический метод	2.50	-
4369	462696.66	4223962.83	Геодезический метод	2.50	-
4370	462703.35	4223948.71	Геодезический метод	2.50	-
4371	462723.43	4223962.83	Геодезический метод	2.50	-

2. Сведения о характерных точках границ объекта					
Обозначение характерных точек границ	Координаты, м		Метод определения координат характерной точки	Средняя квадратическая погрешность положения характерной точки (Mt), м	Описание обозначения точки на местности (при наличии)
	X	Y			
1	2	3	4	5	6
4372	462734.57	4223979.93	Геодезический метод	2.50	-
4373	462757.62	4223965.06	Геодезический метод	2.50	-
4374	462768.77	4223956.15	Геодезический метод	2.50	-
4375	462780.67	4223953.17	Геодезический метод	2.50	-
4376	462800.73	4223961.34	Геодезический метод	2.50	-
4377	462831.21	4223980.67	Геодезический метод	2.50	-
4378	462844.59	4223995.55	Геодезический метод	2.50	-
4379	462854.25	4223997.78	Геодезический метод	2.50	-
4380	462862.43	4223995.55	Геодезический метод	2.50	-
4381	462879.53	4223981.42	Геодезический метод	2.50	-
4382	462901.83	4223978.44	Геодезический метод	2.50	-
4383	462933.80	4223974.73	Геодезический метод	2.50	-
4384	462970.23	4223964.32	Геодезический метод	2.50	-
4385	462985.09	4223953.92	Геодезический метод	2.50	-
4386	463015.57	4223924.91	Геодезический метод	2.50	-
4387	463037.87	4223904.10	Геодезический метод	2.50	-
4388	463073.55	4223878.82	Геодезический метод	2.50	-
4389	463093.63	4223861.72	Геодезический метод	2.50	-
4390	463102.54	4223844.62	Геодезический метод	2.50	-
4391	463097.70	4223826.04	Геодезический метод	2.50	-
4392	463094.73	4223811.90	Геодезический метод	2.50	-
4393	463102.90	4223794.80	Геодезический метод	2.50	-
4394	463134.12	4223769.52	Геодезический метод	2.50	-
4395	463166.09	4223748.71	Геодезический метод	2.50	-
4396	463204.74	4223713.02	Геодезический метод	2.50	-

2. Сведения о характерных точках границ объекта					
Обозначение характерных точек границ	Координаты, м		Метод определения координат характерной точки	Средняя квадратическая погрешность положения характерной точки (Mt), м	Описание обозначения точки на местности (при наличии)
	X	Y			
1	2	3	4	5	6
4397	463231.51	4223704.85	Геодезический метод	2.50	-
4398	463262.73	4223702.62	Геодезический метод	2.50	-
4399	463278.34	4223710.79	Геодезический метод	2.50	-
4400	463293.21	4223708.56	Геодезический метод	2.50	-
4401	463311.79	4223693.69	Геодезический метод	2.50	-
4402	463336.32	4223690.71	Геодезический метод	2.50	-
4403	463366.06	4223698.16	Геодезический метод	2.50	-
4404	463390.59	4223698.16	Геодезический метод	2.50	-
4405	463415.86	4223687.75	Геодезический метод	2.50	-
4406	463453.21	4223674.35	Геодезический метод	2.50	-
4407	463433.27	4223696.85	Геодезический метод	2.50	-
4408	463250.07	4223745.53	Геодезический метод	2.50	-
4409	463135.33	4223796.19	Геодезический метод	2.50	-
4410	463108.21	4223850.55	Геодезический метод	2.50	-
4411	463102.31	4223862.43	Геодезический метод	2.50	-
4412	463005.76	4223951.26	Геодезический метод	2.50	-
4413	463076.19	4223957.20	Геодезический метод	2.50	-
4414	463105.06	4223941.32	Геодезический метод	2.50	-
4415	463138.26	4223938.44	Геодезический метод	2.50	-
4416	463164.97	4223926.89	Геодезический метод	2.50	-
4417	463183.73	4223914.62	Геодезический метод	2.50	-
4418	463196.72	4223905.24	Геодезический метод	2.50	-
4419	463237.14	4223853.99	Геодезический метод	2.50	-
4420	463253.74	4223842.44	Геодезический метод	2.50	-
4421	463274.67	4223842.44	Геодезический метод	2.50	-

2. Сведения о характерных точках границ объекта					
Обозначение характерных точек границ	Координаты, м		Метод определения координат характерной точки	Средняя квадратическая погрешность положения характерной точки (Mt), м	Описание обозначения точки на местности (при наличии)
	X	Y			
1	2	3	4	5	6
4422	463286.94	4223838.83	Геодезический метод	2.50	-
4423	463304.98	4223817.18	Геодезический метод	2.50	-
4424	463365.61	4223764.49	Геодезический метод	2.50	-
4425	463439.95	4223737.79	Геодезический метод	2.50	-
4426	463458.72	4223737.06	Геодезический метод	2.50	-
4427	463470.99	4223750.06	Геодезический метод	2.50	-
4428	463468.46	4223774.60	Геодезический метод	2.50	-
4429	463451.14	4223820.79	Геодезический метод	2.50	-
4430	463452.58	4223835.23	Геодезический метод	2.50	-
4431	463487.23	4223861.21	Геодезический метод	2.50	-
4432	463430.93	4223923.28	Геодезический метод	2.50	-
4433	463397.73	4223923.28	Геодезический метод	2.50	-
4434	463377.52	4223940.60	Геодезический метод	2.50	-
4435	463352.98	4223955.04	Геодезический метод	2.50	-
4436	463314.00	4223944.93	Геодезический метод	2.50	-
4437	463269.26	4223952.15	Геодезический метод	2.50	-
4438	463100.37	4224048.86	Геодезический метод	2.50	-
4439	462931.47	4224082.07	Геодезический метод	2.50	-
4440	462828.98	4224113.82	Геодезический метод	2.50	-
4441	462846.31	4224158.57	Геодезический метод	2.50	-
4442	462863.63	4224161.46	Геодезический метод	2.50	-
4443	462901.16	4224155.68	Геодезический метод	2.50	-
4444	462961.79	4224142.69	Геодезический метод	2.50	-
4445	463032.52	4224142.69	Геодезический метод	2.50	-
4446	463022.83	4224119.66	Геодезический метод	2.50	-

2. Сведения о характерных точках границ объекта					
Обозначение характерных точек границ	Координаты, м		Метод определения координат характерной точки	Средняя квадратическая погрешность положения характерной точки (Mt), м	Описание обозначения точки на местности (при наличии)
	X	Y			
1	2	3	4	5	6
4447	463082.85	4224083.95	Геодезический метод	2.50	-
4448	463097.90	4224107.25	Геодезический метод	2.50	-
4449	463118.55	4224092.30	Геодезический метод	2.50	-
4450	463174.35	4224056.50	Геодезический метод	2.50	-
4451	463188.25	4224038.55	Геодезический метод	2.50	-
4452	463192.15	4224036.25	Геодезический метод	2.50	-
4453	463262.15	4224009.00	Геодезический метод	2.50	-
4454	463277.15	4224006.45	Геодезический метод	2.50	-
4455	463412.10	4223946.44	Геодезический метод	2.50	-
4456	463494.80	4223886.68	Геодезический метод	2.50	-
4457	463798.00	4223641.11	Геодезический метод	2.50	-
4458	463945.31	4223484.47	Геодезический метод	2.50	-
4459	463954.40	4223497.19	Геодезический метод	2.50	-
4460	464035.29	4223614.68	Геодезический метод	2.50	-
4461	464007.86	4223524.46	Геодезический метод	2.50	-
4462	463994.15	4223494.87	Геодезический метод	2.50	-
4463	464004.25	4223476.82	Геодезический метод	2.50	-
4464	464017.24	4223470.33	Геодезический метод	2.50	-
4465	464025.91	4223481.16	Геодезический метод	2.50	-
4466	464005.75	4223429.98	Геодезический метод	2.50	-
4467	464008.35	4223426.74	Геодезический метод	2.50	-
4468	464006.17	4223353.48	Геодезический метод	2.50	-
4469	464014.88	4223314.30	Геодезический метод	2.50	-
4470	464024.83	4223287.55	Геодезический метод	2.50	-
4471	464039.96	4223267.37	Геодезический метод	2.50	-

2. Сведения о характерных точках границ объекта					
Обозначение характерных точек границ	Координаты, м		Метод определения координат характерной точки	Средняя квадратическая погрешность положения характерной точки (Mt), м	Описание обозначения точки на местности (при наличии)
	X	Y			
1	2	3	4	5	6
4472	464138.37	4223174.45	Геодезический метод	2.50	-
4473	464148.50	4223169.91	Геодезический метод	2.50	-
4474	464183.53	4223153.96	Геодезический метод	2.50	-
4475	464221.07	4223140.09	Геодезический метод	2.50	-
4476	464211.14	4223114.73	Геодезический метод	2.50	-
4477	464215.84	4223094.49	Геодезический метод	2.50	-
4478	464238.50	4223066.33	Геодезический метод	2.50	-
4479	464252.15	4223044.41	Геодезический метод	2.50	-
4480	464262.68	4223024.45	Геодезический метод	2.50	-
4481	464212.47	4223019.69	Геодезический метод	2.50	-
4482	464240.62	4222994.43	Геодезический метод	2.50	-
4483	464246.39	4222977.83	Геодезический метод	2.50	-
4484	464258.66	4222936.69	Геодезический метод	2.50	-
4485	464270.21	4222922.26	Геодезический метод	2.50	-
4486	464312.07	4222881.12	Геодезический метод	2.50	-
4487	464333.72	4222857.30	Геодезический метод	2.50	-
4488	464346.72	4222824.82	Геодезический метод	2.50	-
4489	464351.77	4222805.33	Геодезический метод	2.50	-
4490	464351.77	4222755.53	Геодезический метод	2.50	-
4491	464345.27	4222736.05	Геодезический метод	2.50	-
4492	464335.89	4222729.55	Геодезический метод	2.50	-
4493	464327.95	4222728.11	Геодезический метод	2.50	-
4494	464309.19	4222728.83	Геодезический метод	2.50	-
4495	464298.36	4222724.50	Геодезический метод	2.50	-
4496	464288.98	4222710.06	Геодезический метод	2.50	-

2. Сведения о характерных точках границ объекта					
Обозначение характерных точек границ	Координаты, м		Метод определения координат характерной точки	Средняя квадратическая погрешность положения характерной точки (Mt), м	Описание обозначения точки на местности (при наличии)
	X	Y			
1	2	3	4	5	6
4497	464286.81	4222694.18	Геодезический метод	2.50	-
4498	464283.20	4222674.70	Геодезический метод	2.50	-
4499	464275.98	4222666.04	Геодезический метод	2.50	-
4500	464259.38	4222667.48	Геодезический метод	2.50	-
4501	464266.60	4222647.99	Геодезический метод	2.50	-
4502	464265.88	4222637.17	Геодезический метод	2.50	-
4503	464248.56	4222626.34	Геодезический метод	2.50	-
4504	464233.87	4222573.60	Геодезический метод	2.50	-
4505	464215.37	4222529.93	Геодезический метод	2.50	-
4506	464210.93	4222480.22	Геодезический метод	2.50	-
4507	464188.67	4222457.22	Геодезический метод	2.50	-
4508	464164.93	4222388.23	Геодезический метод	2.50	-
4509	464165.68	4222360.04	Геодезический метод	2.50	-
4510	464157.52	4222334.07	Геодезический метод	2.50	-
4511	464147.87	4222328.14	Геодезический метод	2.50	-
4512	464140.50	4222329.99	Геодезический метод	2.50	-
4513	464137.97	4222316.37	Геодезический метод	2.50	-
4514	464133.86	4222268.34	Геодезический метод	2.50	-
4515	464133.86	4222200.87	Геодезический метод	2.50	-
4516	464135.24	4222140.17	Геодезический метод	2.50	-
4517	464132.47	4222127.28	Геодезический метод	2.50	-
4518	464129.73	4222063.12	Геодезический метод	2.50	-
4519	464136.53	4222035.92	Геодезический метод	2.50	-
4520	464136.62	4222035.14	Геодезический метод	2.50	-
4521	464135.25	4221970.46	Геодезический метод	2.50	-



2. Сведения о характерных точках границ объекта					
Обозначение характерных точек границ	Координаты, м		Метод определения координат характерной точки	Средняя квадратическая погрешность положения характерной точки (Mt), м	Описание обозначения точки на местности (при наличии)
	X	Y			
1	2	3	4	5	6
4522	464150.36	4221839.88	Геодезический метод	2.50	-
4523	464162.00	4221811.13	Геодезический метод	2.50	-
4524	464168.10	4221789.67	Геодезический метод	2.50	-
4525	464184.13	4221796.21	Геодезический метод	2.50	-
4526	464207.84	4221746.30	Геодезический метод	2.50	-
4527	464207.84	4221725.52	Геодезический метод	2.50	-
4528	464216.85	4221715.85	Геодезический метод	2.50	-
4529	464250.63	4221698.28	Геодезический метод	2.50	-
4530	464334.53	4221673.52	Геодезический метод	2.50	-
4531	464376.11	4221658.27	Геодезический метод	2.50	-
4532	464378.00	4221656.21	Геодезический метод	2.50	-
4533	464474.97	4221680.26	Геодезический метод	2.50	-
4534	464480.37	4221640.84	Геодезический метод	2.50	-
4535	464477.28	4221613.01	Геодезический метод	2.50	-
4536	464487.33	4221559.68	Геодезический метод	2.50	-
4537	464503.56	4221508.67	Геодезический метод	2.50	-
4538	464484.23	4221473.88	Геодезический метод	2.50	-
4539	464467.85	4221465.76	Геодезический метод	2.50	-
4540	464467.95	4221465.55	Геодезический метод	2.50	-
4541	464472.26	4221440.77	Геодезический метод	2.50	-
4542	464477.81	4221407.00	Геодезический метод	2.50	-
4543	464485.01	4221406.64	Геодезический метод	2.50	-
4544	464516.69	4221405.86	Геодезический метод	2.50	-
4545	464547.61	4221410.50	Геодезический метод	2.50	-
4546	464555.33	4221417.46	Геодезический метод	2.50	-

2. Сведения о характерных точках границ объекта					
Обозначение характерных точек границ	Координаты, м		Метод определения координат характерной точки	Средняя квадратическая погрешность положения характерной точки (Mt), м	Описание обозначения точки на местности (при наличии)
	X	Y			
1	2	3	4	5	6
4547	464557.65	4221452.24	Геодезический метод	2.50	-
4548	464556.11	4221475.42	Геодезический метод	2.50	-
4549	464526.75	4221478.51	Геодезический метод	2.50	-
4550	464522.11	4221483.93	Геодезический метод	2.50	-
4551	464525.97	4221500.93	Геодезический метод	2.50	-
4552	464526.75	4221545.77	Геодезический метод	2.50	-
4553	464530.61	4221549.63	Геодезический метод	2.50	-
4554	464549.93	4221559.68	Геодезический метод	2.50	-
4555	464560.75	4221570.50	Геодезический метод	2.50	-
4556	464559.97	4221590.59	Геодезический метод	2.50	-
4557	464554.57	4221599.09	Геодезический метод	2.50	-
4558	464536.79	4221600.64	Геодезический метод	2.50	-
4559	464515.15	4221585.96	Геодезический метод	2.50	-
4560	464505.87	4221585.96	Геодезический метод	2.50	-
4561	464501.24	4221592.15	Геодезический метод	2.50	-
4562	464505.87	4221608.37	Геодезический метод	2.50	-
4563	464515.15	4221622.29	Геодезический метод	2.50	-
4564	464541.43	4221638.51	Геодезический метод	2.50	-
4565	464574.66	4221650.10	Геодезический метод	2.50	-
4566	464581.61	4221653.98	Геодезический метод	2.50	-
4567	464588.56	4221664.79	Геодезический метод	2.50	-
4568	464592.42	4221687.99	Геодезический метод	2.50	-
4569	464585.47	4221705.76	Геодезический метод	2.50	-
4570	464575.43	4221717.36	Геодезический метод	2.50	-
4571	464536.79	4221727.41	Геодезический метод	2.50	-

2. Сведения о характерных точках границ объекта					
Обозначение характерных точек границ	Координаты, м		Метод определения координат характерной точки	Средняя квадратическая погрешность положения характерной точки (Mt), м	Описание обозначения точки на местности (при наличии)
	X	Y			
1	2	3	4	5	6
4572	464507.42	4221725.86	Геодезический метод	2.50	-
4573	464492.74	4221728.18	Геодезический метод	2.50	-
4574	464481.15	4221752.91	Геодезический метод	2.50	-
4575	464472.65	4221759.87	Геодезический метод	2.50	-
4576	464462.60	4221758.32	Геодезический метод	2.50	-
4577	464447.14	4221738.23	Геодезический метод	2.50	-
4578	464429.37	4221740.54	Геодезический метод	2.50	-
4579	464398.45	4221755.23	Геодезический метод	2.50	-
4580	464392.27	4221764.51	Геодезический метод	2.50	-
4581	464397.68	4221797.74	Геодезический метод	2.50	-
4582	464419.32	4221838.71	Геодезический метод	2.50	-
4583	464422.41	4221860.35	Геодезический метод	2.50	-
4584	464407.73	4221878.13	Геодезический метод	2.50	-
4585	464394.59	4221911.35	Геодезический метод	2.50	-
4586	464373.73	4221935.32	Геодезический метод	2.50	-
4587	464342.81	4221945.38	Геодезический метод	2.50	-
4588	464314.21	4221936.87	Геодезический метод	2.50	-
4589	464302.62	4221952.32	Геодезический метод	2.50	-
4590	464311.89	4221969.33	Геодезический метод	2.50	-
4591	464317.31	4221991.75	Геодезический метод	2.50	-
4592	464318.85	4222005.66	Геодезический метод	2.50	-
4593	464338.95	4222015.71	Геодезический метод	2.50	-
4594	464351.31	4222021.90	Геодезический метод	2.50	-
4595	464352.85	4222045.08	Геодезический метод	2.50	-
4596	464335.85	4222072.91	Геодезический метод	2.50	-

2. Сведения о характерных точках границ объекта					
Обозначение характерных точек границ	Координаты, м		Метод определения координат характерной точки	Средняя квадратическая погрешность положения характерной точки (Mt), м	Описание обозначения точки на местности (при наличии)
	X	Y			
1	2	3	4	5	6
4597	464321.17	4222109.23	Геодезический метод	2.50	-
4598	464318.85	4222130.09	Геодезический метод	2.50	-
4599	464331.21	4222151.74	Геодезический метод	2.50	-
4600	464349.77	4222172.61	Геодезический метод	2.50	-
4601	464348.99	4222192.71	Геодезический метод	2.50	-
4602	464352.09	4222206.62	Геодезический метод	2.50	-
4603	464386.09	4222229.03	Геодезический метод	2.50	-
4604	464389.95	4222235.22	Геодезический метод	2.50	-
4605	464365.99	4222261.49	Геодезический метод	2.50	-
4606	464364.73	4222273.23	Геодезический метод	2.50	-
4607	464262.88	4222266.91	Геодезический метод	2.50	-
4608	464236.89	4222293.27	Геодезический метод	2.50	-
4609	464233.18	4222317.75	Геодезический метод	2.50	-
4610	464242.82	4222365.23	Геодезический метод	2.50	-
4611	464250.85	4222394.04	Геодезический метод	2.50	-
4612	464276.71	4222505.81	Геодезический метод	2.50	-
4613	464287.53	4222523.85	Геодезический метод	2.50	-
4614	464309.19	4222534.68	Геодезический метод	2.50	-
4615	464322.90	4222534.68	Геодезический метод	2.50	-
4616	464349.60	4222498.59	Геодезический метод	2.50	-
4617	464386.41	4222564.27	Геодезический метод	2.50	-
4618	464412.40	4222588.09	Геодезический метод	2.50	-
4619	464412.40	4222601.08	Геодезический метод	2.50	-
4620	464392.91	4222634.28	Геодезический метод	2.50	-
4621	464379.20	4222673.26	Геодезический метод	2.50	-

2. Сведения о характерных точках границ объекта					
Обозначение характерных точек границ	Координаты, м		Метод определения координат характерной точки	Средняя квадратическая погрешность положения характерной точки (Mt), м	Описание обозначения точки на местности (при наличии)
	X	Y			
1	2	3	4	5	6
4622	464373.42	4222695.63	Геодезический метод	2.50	-
4623	464373.42	4222715.84	Геодезический метод	2.50	-
4624	464382.08	4222720.89	Геодезический метод	2.50	-
4625	464393.63	4222720.89	Геодезический метод	2.50	-
4626	464408.07	4222716.56	Геодезический метод	2.50	-
4627	464423.94	4222696.35	Геодезический метод	2.50	-
4628	464440.54	4222689.13	Геодезический метод	2.50	-
4629	464447.76	4222692.74	Геодезический метод	2.50	-
4630	464452.09	4222707.90	Геодезический метод	2.50	-
4631	464451.37	4222724.50	Геодезический метод	2.50	-
4632	464445.60	4222735.32	Геодезический метод	2.50	-
4633	464444.15	4222754.09	Геодезический метод	2.50	-
4634	464436.94	4222775.02	Геодезический метод	2.50	-
4635	464410.95	4222810.38	Геодезический метод	2.50	-
4636	464400.85	4222833.48	Геодезический метод	2.50	-
4637	464404.46	4222855.13	Геодезический метод	2.50	-
4638	464404.46	4222881.12	Геодезический метод	2.50	-
4639	464364.76	4222941.74	Геодезический метод	2.50	-
4640	464379.84	4222941.82	Геодезический метод	2.50	-
4641	464429.04	4223006.19	Геодезический метод	2.50	-
4642	464406.07	4223028.93	Геодезический метод	2.50	-
4643	464404.89	4223052.07	Геодезический метод	2.50	-
4644	464417.92	4223077.70	Геодезический метод	2.50	-
4645	464394.59	4223094.49	Геодезический метод	2.50	-
4646	464435.73	4223196.49	Геодезический метод	2.50	-

2. Сведения о характерных точках границ объекта					
Обозначение характерных точек границ	Координаты, м		Метод определения координат характерной точки	Средняя квадратическая погрешность положения характерной точки (Mt), м	Описание обозначения точки на местности (при наличии)
	X	Y			
1	2	3	4	5	6
4647	464463.49	4223246.35	Геодезический метод	2.50	-
4648	464492.04	4223215.70	Геодезический метод	2.50	-
4649	464487.03	4223206.00	Геодезический метод	2.50	-
4650	464521.32	4223178.70	Геодезический метод	2.50	-
4651	464532.52	4223203.18	Геодезический метод	2.50	-
4652	464570.70	4223259.79	Геодезический метод	2.50	-
4653	464588.69	4223253.30	Геодезический метод	2.50	-
4654	464592.47	4223251.91	Геодезический метод	2.50	-
4655	464605.18	4223247.26	Геодезический метод	2.50	-
4656	464622.10	4223241.05	Геодезический метод	2.50	-
4657	464650.32	4223246.65	Геодезический метод	2.50	-
4658	464669.20	4223240.04	Геодезический метод	2.50	-
4659	464676.60	4223249.82	Геодезический метод	2.50	-
4660	464681.80	4223259.75	Геодезический метод	2.50	-
4661	464689.76	4223280.60	Геодезический метод	2.50	-
4662	464705.18	4223299.35	Геодезический метод	2.50	-
4663	464680.21	4223249.96	Геодезический метод	2.50	-
4664	464670.06	4223212.65	Геодезический метод	2.50	-
4665	464676.35	4223123.16	Геодезический метод	2.50	-
4666	464688.80	4223117.04	Геодезический метод	2.50	-
4667	464709.20	4223109.33	Геодезический метод	2.50	-
4668	464720.34	4223111.07	Геодезический метод	2.50	-
4669	464731.75	4223124.22	Геодезический метод	2.50	-
4670	464741.77	4223146.81	Геодезический метод	2.50	-
4671	464746.45	4223157.31	Геодезический метод	2.50	-

2. Сведения о характерных точках границ объекта					
Обозначение характерных точек границ	Координаты, м		Метод определения координат характерной точки	Средняя квадратическая погрешность положения характерной точки (Mt), м	Описание обозначения точки на местности (при наличии)
	X	Y			
1	2	3	4	5	6
4672	464750.62	4223160.67	Геодезический метод	2.50	-
4673	464756.30	4223161.29	Геодезический метод	2.50	-
4674	464767.18	4223154.21	Геодезический метод	2.50	-
4675	464776.01	4223143.75	Геодезический метод	2.50	-
4676	464787.39	4223126.39	Геодезический метод	2.50	-
4677	464796.85	4223114.35	Геодезический метод	2.50	-
4678	464803.98	4223108.73	Геодезический метод	2.50	-
4679	464809.84	4223104.56	Геодезический метод	2.50	-
4680	464814.13	4223097.21	Геодезический метод	2.50	-
4681	464814.52	4223087.23	Геодезический метод	2.50	-
4682	464816.94	4223073.82	Геодезический метод	2.50	-
4683	464821.15	4223061.07	Геодезический метод	2.50	-
4684	464827.76	4223053.33	Геодезический метод	2.50	-
4685	464853.53	4223033.63	Геодезический метод	2.50	-
4686	464864.64	4223020.65	Геодезический метод	2.50	-
4687	464878.88	4223017.61	Геодезический метод	2.50	-
4688	464887.33	4223011.23	Геодезический метод	2.50	-
4689	464889.13	4222995.60	Геодезический метод	2.50	-
4690	464888.13	4222980.54	Геодезический метод	2.50	-
4691	464886.32	4222962.67	Геодезический метод	2.50	-
4692	464885.10	4222955.42	Геодезический метод	2.50	-
4693	464885.87	4222935.74	Геодезический метод	2.50	-
4694	464885.66	4222923.12	Геодезический метод	2.50	-
4695	464884.81	4222880.87	Геодезический метод	2.50	-
4696	464882.65	4222864.57	Геодезический метод	2.50	-

2. Сведения о характерных точках границ объекта					
Обозначение характерных точек границ	Координаты, м		Метод определения координат характерной точки	Средняя квадратическая погрешность положения характерной точки (Mt), м	Описание обозначения точки на местности (при наличии)
	X	Y			
1	2	3	4	5	6
4697	464863.89	4222824.42	Геодезический метод	2.50	-
4698	464856.04	4222784.60	Геодезический метод	2.50	-
4699	464855.60	4222765.17	Геодезический метод	2.50	-
4700	464859.11	4222746.90	Геодезический метод	2.50	-
4701	464870.34	4222715.72	Геодезический метод	2.50	-
4702	464892.49	4222668.66	Геодезический метод	2.50	-
4703	464894.08	4222658.62	Геодезический метод	2.50	-
4704	464898.92	4222655.20	Геодезический метод	2.50	-
4705	464918.59	4222656.28	Геодезический метод	2.50	-
4706	464932.04	4222657.70	Геодезический метод	2.50	-
4707	464940.25	4222654.92	Геодезический метод	2.50	-
4708	464947.16	4222647.08	Геодезический метод	2.50	-
4709	464965.73	4222625.09	Геодезический метод	2.50	-
4710	464974.32	4222612.62	Геодезический метод	2.50	-
4711	464973.15	4222601.57	Геодезический метод	2.50	-
4712	464970.61	4222594.87	Геодезический метод	2.50	-
4713	464962.69	4222589.96	Геодезический метод	2.50	-
4714	464958.11	4222586.58	Геодезический метод	2.50	-
4715	464962.96	4222575.46	Геодезический метод	2.50	-
4716	464972.96	4222567.85	Геодезический метод	2.50	-
4717	464978.90	4222559.28	Геодезический метод	2.50	-
4718	464982.75	4222547.82	Геодезический метод	2.50	-
4719	464986.23	4222540.65	Геодезический метод	2.50	-
4720	464994.28	4222534.17	Геодезический метод	2.50	-
4721	465004.29	4222528.75	Геодезический метод	2.50	-



2. Сведения о характерных точках границ объекта					
Обозначение характерных точек границ	Координаты, м		Метод определения координат характерной точки	Средняя квадратическая погрешность положения характерной точки (Mt), м	Описание обозначения точки на местности (при наличии)
	X	Y			
1	2	3	4	5	6
4722	465028.26	4222540.29	Геодезический метод	2.50	-
4723	465034.82	4222540.64	Геодезический метод	2.50	-
4724	465065.98	4222535.22	Геодезический метод	2.50	-
4725	465069.09	4222519.57	Геодезический метод	2.50	-
4726	465072.28	4222509.59	Геодезический метод	2.50	-
4727	465095.73	4222462.48	Геодезический метод	2.50	-
4728	465102.00	4222437.62	Геодезический метод	2.50	-
4729	465105.23	4222405.22	Геодезический метод	2.50	-
4730	465102.18	4222355.27	Геодезический метод	2.50	-
4731	465086.27	4222361.26	Геодезический метод	2.50	-
4732	465074.00	4222378.39	Геодезический метод	2.50	-
4733	465049.10	4222411.34	Геодезический метод	2.50	-
4734	465041.54	4222441.06	Геодезический метод	2.50	-
4735	465037.44	4222451.30	Геодезический метод	2.50	-
4736	465027.77	4222455.53	Геодезический метод	2.50	-
4737	465012.87	4222473.36	Геодезический метод	2.50	-
4738	465006.00	4222495.10	Геодезический метод	2.50	-
4739	464986.64	4222481.35	Геодезический метод	2.50	-
4740	464970.64	4222476.12	Геодезический метод	2.50	-
4741	464931.83	4222465.60	Геодезический метод	2.50	-
4742	464923.14	4222459.95	Геодезический метод	2.50	-
4743	464925.32	4222455.43	Геодезический метод	2.50	-
4744	464925.05	4222446.91	Геодезический метод	2.50	-
4745	464919.48	4222440.90	Геодезический метод	2.50	-
4746	464893.51	4222434.69	Геодезический метод	2.50	-

2. Сведения о характерных точках границ объекта					
Обозначение характерных точек границ	Координаты, м		Метод определения координат характерной точки	Средняя квадратическая погрешность положения характерной точки (Mt), м	Описание обозначения точки на местности (при наличии)
	X	Y			
1	2	3	4	5	6
4747	464881.90	4222427.22	Геодезический метод	2.50	-
4748	464879.36	4222420.52	Геодезический метод	2.50	-
4749	464881.05	4222413.08	Геодезический метод	2.50	-
4750	464882.78	4222404.55	Геодезический метод	2.50	-
4751	464885.74	4222395.35	Геодезический метод	2.50	-
4752	464888.80	4222391.48	Геодезический метод	2.50	-
4753	464891.63	4222385.49	Геодезический метод	2.50	-
4754	464889.89	4222371.22	Геодезический метод	2.50	-
4755	464894.60	4222360.58	Геодезический метод	2.50	-
4756	464904.18	4222353.65	Геодезический метод	2.50	-
4757	464914.86	4222359.28	Геодезический метод	2.50	-
4758	464922.11	4222365.97	Геодезический метод	2.50	-
4759	464929.91	4222365.96	Геодезический метод	2.50	-
4760	464941.16	4222367.41	Геодезический метод	2.50	-
4761	464952.52	4222371.16	Геодезический метод	2.50	-
4762	464964.13	4222376.21	Геодезический метод	2.50	-
4763	464971.92	4222391.82	Геодезический метод	2.50	-
4764	464978.52	4222399.58	Геодезический метод	2.50	-
4765	464985.72	4222399.86	Геодезический метод	2.50	-
4766	464994.58	4222395.91	Геодезический метод	2.50	-
4767	464999.99	4222390.61	Геодезический метод	2.50	-
4768	465008.49	4222380.44	Геодезический метод	2.50	-
4769	465012.57	4222370.60	Геодезический метод	2.50	-
4770	465016.70	4222354.64	Геодезический метод	2.50	-
4771	465014.78	4222336.97	Геодезический метод	2.50	-

2. Сведения о характерных точках границ объекта					
Обозначение характерных точек границ	Координаты, м		Метод определения координат характерной точки	Средняя квадратическая погрешность положения характерной точки (Mt), м	Описание обозначения точки на местности (при наличии)
	X	Y			
1	2	3	4	5	6
4772	465009.02	4222320.53	Геодезический метод	2.50	-
4773	465009.76	4222301.75	Геодезический метод	2.50	-
4774	465016.16	4222294.00	Геодезический метод	2.50	-
4775	465027.05	4222281.72	Геодезический метод	2.50	-
4776	465043.94	4222246.26	Геодезический метод	2.50	-
4777	465050.72	4222228.71	Геодезический метод	2.50	-
4778	465053.24	4222215.50	Геодезический метод	2.50	-
4779	465056.59	4222204.33	Геодезический метод	2.50	-
4780	465063.19	4222196.28	Геодезический метод	2.50	-
4781	465070.40	4222191.06	Геодезический метод	2.50	-
4782	465076.75	4222182.30	Геодезический метод	2.50	-
4783	465080.26	4222174.34	Геодезический метод	2.50	-
4784	465084.88	4222166.21	Геодезический метод	2.50	-
4785	465094.58	4222161.09	Геодезический метод	2.50	-
4786	465105.82	4222163.03	Геодезический метод	2.50	-
4787	465127.57	4222166.98	Геодезический метод	2.50	-
4788	465131.73	4222165.44	Геодезический метод	2.50	-
4789	465133.24	4222162.59	Геодезический метод	2.50	-
4790	465131.89	4222153.63	Геодезический метод	2.50	-
4791	465130.42	4222145.18	Геодезический метод	2.50	-
4792	465128.72	4222137.61	Геодезический метод	2.50	-
4793	465131.17	4222133.61	Геодезический метод	2.50	-
4794	465137.30	4222133.04	Геодезический метод	2.50	-
4795	465151.98	4222133.91	Геодезический метод	2.50	-
3883	465159.70	4222135.92	Геодезический метод	2.50	-

2. Сведения о характерных точках границ объекта					
Обозначение характерных точек границ	Координаты, м		Метод определения координат характерной точки	Средняя квадратическая погрешность положения характерной точки (Mt), м	Описание обозначения точки на местности (при наличии)
	X	Y			
1	2	3	4	5	6
4796	463893.08	4221449.79	Геодезический метод	2.50	-
4797	463884.01	4221457.85	Геодезический метод	2.50	-
4798	463861.83	4221457.85	Геодезический метод	2.50	-
4799	463847.71	4221451.80	Геодезический метод	2.50	-
4800	463831.58	4221434.66	Геодезический метод	2.50	-
4801	463814.44	4221443.74	Геодезический метод	2.50	-
4802	463807.39	4221459.87	Геодезический метод	2.50	-
4803	463804.36	4221471.97	Геодезический метод	2.50	-
4804	463784.67	4221490.68	Геодезический метод	2.50	-
4805	463784.24	4221491.15	Геодезический метод	2.50	-
4806	463754.01	4221478.96	Геодезический метод	2.50	-
4807	463724.80	4221450.80	Геодезический метод	2.50	-
4808	463700.55	4221433.66	Геодезический метод	2.50	-
4809	463669.26	4221440.74	Геодезический метод	2.50	-
4810	463652.15	4221458.88	Геодезический метод	2.50	-
4811	463648.09	4221478.03	Геодезический метод	2.50	-
4812	463678.33	4221503.23	Геодезический метод	2.50	-
4813	463684.38	4221522.37	Геодезический метод	2.50	-
4814	463678.34	4221546.55	Геодезический метод	2.50	-
4815	463666.26	4221558.68	Геодезический метод	2.50	-
4816	463618.88	4221557.63	Геодезический метод	2.50	-
4817	463563.41	4221581.88	Геодезический метод	2.50	-
4818	463530.19	4221620.21	Геодезический метод	2.50	-
4819	463512.05	4221659.52	Геодезический метод	2.50	-
4820	463501.93	4221682.73	Геодезический метод	2.50	-

2. Сведения о характерных точках границ объекта					
Обозначение характерных точек границ	Координаты, м		Метод определения координат характерной точки	Средняя квадратическая погрешность положения характерной точки (Mt), м	Описание обозначения точки на местности (при наличии)
	X	Y			
1	2	3	4	5	6
4821	463563.42	4221714.95	Геодезический метод	2.50	-
4822	463579.60	4221746.29	Геодезический метод	2.50	-
4823	463595.68	4221767.33	Геодезический метод	2.50	-
4824	463603.80	4221797.67	Геодезический метод	2.50	-
4825	463617.76	4221809.24	Геодезический метод	2.50	-
4826	463620.87	4221811.81	Геодезический метод	2.50	-
4827	463559.38	4221870.30	Геодезический метод	2.50	-
4828	463514.02	4221915.68	Геодезический метод	2.50	-
4829	463489.82	4221900.55	Геодезический метод	2.50	-
4830	463482.76	4221903.57	Геодезический метод	2.50	-
4831	463440.42	4221930.80	Геодезический метод	2.50	-
4832	463422.27	4221935.85	Геодезический метод	2.50	-
4833	463402.10	4221934.83	Геодезический метод	2.50	-
4834	463395.05	4221942.90	Геодезический метод	2.50	-
4835	463390.01	4221951.98	Геодезический метод	2.50	-
4836	463378.92	4221955.01	Геодезический метод	2.50	-
4837	463369.84	4221949.96	Геодезический метод	2.50	-
4838	463366.82	4221933.82	Геодезический метод	2.50	-
4839	463368.84	4221919.71	Геодезический метод	2.50	-
4840	463362.79	4221906.60	Геодезический метод	2.50	-
4841	463352.70	4221905.59	Геодезический метод	2.50	-
4842	463339.60	4221912.65	Геодезический метод	2.50	-
4843	463347.66	4221934.83	Геодезический метод	2.50	-
4844	463341.62	4221950.97	Геодезический метод	2.50	-
4845	463328.51	4221961.05	Геодезический метод	2.50	-

2. Сведения о характерных точках границ объекта					
Обозначение характерных точек границ	Координаты, м		Метод определения координат характерной точки	Средняя квадратическая погрешность положения характерной точки (Mt), м	Описание обозначения точки на местности (при наличии)
	X	Y			
1	2	3	4	5	6
4846	463231.72	4221991.31	Геодезический метод	2.50	-
4847	463211.56	4221994.34	Геодезический метод	2.50	-
4848	463172.24	4222001.40	Геодезический метод	2.50	-
4849	463132.92	4222027.60	Геодезический метод	2.50	-
4850	463093.60	4222038.70	Геодезический метод	2.50	-
4851	463104.70	4222064.92	Геодезический метод	2.50	-
4852	463069.41	4222079.04	Геодезический метод	2.50	-
4853	463045.21	4222088.12	Геодезический метод	2.50	-
4854	463022.02	4222104.25	Геодезический метод	2.50	-
4855	463001.86	4222108.29	Геодезический метод	2.50	-
4856	462972.62	4222104.25	Геодезический метод	2.50	-
4857	462942.38	4222109.29	Геодезический метод	2.50	-
4858	462910.12	4222124.42	Геодезический метод	2.50	-
4859	462860.72	4222159.72	Геодезический метод	2.50	-
4860	462832.48	4222174.84	Геодезический метод	2.50	-
4861	462825.43	4222141.56	Геодезический метод	2.50	-
4862	462824.42	4222118.37	Геодезический метод	2.50	-
4863	462838.54	4222093.15	Геодезический метод	2.50	-
4864	462903.06	4222060.88	Геодезический метод	2.50	-
4865	462935.32	4222040.74	Геодезический метод	2.50	-
4866	462921.20	4222013.50	Геодезический метод	2.50	-
4867	462912.13	4221991.32	Геодезический метод	2.50	-
4868	462900.04	4221994.35	Геодезический метод	2.50	-
4869	462822.40	4222050.80	Геодезический метод	2.50	-
4870	462794.18	4222080.06	Геодезический метод	2.50	-

2. Сведения о характерных точках границ объекта					
Обозначение характерных точек границ	Координаты, м		Метод определения координат характерной точки	Средняя квадратическая погрешность положения характерной точки (Mt), м	Описание обозначения точки на местности (при наличии)
	X	Y			
1	2	3	4	5	6
4871	462793.16	4222116.35	Геодезический метод	2.50	-
4872	462805.26	4222150.64	Геодезический метод	2.50	-
4873	462810.30	4222189.63	Геодезический метод	2.50	-
4874	462808.70	4222194.78	Геодезический метод	2.50	-
4875	462796.56	4222203.01	Геодезический метод	2.50	-
4876	462778.73	4222211.00	Геодезический метод	2.50	-
4877	462777.06	4222206.63	Геодезический метод	2.50	-
4878	462761.61	4222187.31	Геодезический метод	2.50	-
4879	462750.80	4222181.90	Геодезический метод	2.50	-
4880	462698.25	4222227.50	Геодезический метод	2.50	-
4881	462697.47	4222236.00	Геодезический метод	2.50	-
4882	462706.75	4222245.28	Геодезический метод	2.50	-
4883	462716.79	4222247.60	Геодезический метод	2.50	-
4884	462697.47	4222265.37	Геодезический метод	2.50	-
4885	462671.97	4222286.24	Геодезический метод	2.50	-
4886	462654.97	4222270.01	Геодезический метод	2.50	-
4887	462658.06	4222231.36	Геодезический метод	2.50	-
4888	462651.11	4222216.68	Геодезический метод	2.50	-
4889	462616.33	4222196.59	Геодезический метод	2.50	-
4890	462589.28	4222163.34	Геодезический метод	2.50	-
4891	462570.73	4222160.26	Геодезический метод	2.50	-
4892	462533.63	4222170.31	Геодезический метод	2.50	-
4893	462517.41	4222172.63	Геодезический метод	2.50	-
4894	462495.77	4222189.64	Геодезический метод	2.50	-
4895	462491.91	4222200.46	Геодезический метод	2.50	-

2. Сведения о характерных точках границ объекта					
Обозначение характерных точек границ	Координаты, м		Метод определения координат характерной точки	Средняя квадратическая погрешность положения характерной точки (Mt), м	Описание обозначения точки на местности (при наличии)
	X	Y			
1	2	3	4	5	6
4896	462506.59	4222225.97	Геодезический метод	2.50	-
4897	462518.95	4222238.32	Геодезический метод	2.50	-
4898	462532.09	4222236.01	Геодезический метод	2.50	-
4899	462552.19	4222220.55	Геодезический метод	2.50	-
4900	462565.33	4222222.86	Геодезический метод	2.50	-
4901	462588.51	4222242.95	Геодезический метод	2.50	-
4902	462597.78	4222266.15	Геодезический метод	2.50	-
4903	462585.41	4222279.28	Геодезический метод	2.50	-
4904	462535.18	4222320.26	Геодезический метод	2.50	-
4905	462534.41	4222334.16	Геодезический метод	2.50	-
4906	462546.77	4222353.49	Геодезический метод	2.50	-
4907	462560.69	4222366.62	Геодезический метод	2.50	-
4908	462632.56	4222311.75	Геодезический метод	2.50	-
4909	462650.33	4222310.98	Геодезический метод	2.50	-
4910	462654.18	4222315.92	Геодезический метод	2.50	-
4911	462627.14	4222361.65	Геодезический метод	2.50	-
4912	462574.44	4222437.78	Геодезический метод	2.50	-
4913	462512.75	4222546.46	Геодезический метод	2.50	-
4914	462504.61	4222584.46	Геодезический метод	2.50	-
4915	462504.54	4222585.01	Геодезический метод	2.50	-
4916	462525.07	4222726.10	Геодезический метод	2.50	-
4917	462526.82	4222753.47	Геодезический метод	2.50	-
4918	462520.49	4222753.09	Геодезический метод	2.50	-
4919	462450.95	4222765.47	Геодезический метод	2.50	-
4920	462383.71	4222772.43	Геодезический метод	2.50	-



2. Сведения о характерных точках границ объекта					
Обозначение характерных точек границ	Координаты, м		Метод определения координат характерной точки	Средняя квадратическая погрешность положения характерной точки (Mt), м	Описание обозначения точки на местности (при наличии)
	X	Y			
1	2	3	4	5	6
4921	462369.79	4222776.29	Геодезический метод	2.50	-
4922	462344.29	4222835.79	Геодезический метод	2.50	-
4923	462341.20	4222869.80	Геодезический метод	2.50	-
4924	462351.25	4222908.45	Геодезический метод	2.50	-
4925	462430.07	4222888.35	Геодезический метод	2.50	-
4926	462481.85	4222869.80	Геодезический метод	2.50	-
4927	462499.63	4222854.34	Геодезический метод	2.50	-
4928	462505.81	4222858.99	Геодезический метод	2.50	-
4929	462513.54	4222876.75	Геодезический метод	2.50	-
4930	462505.04	4222906.91	Геодезический метод	2.50	-
4931	462510.45	4222916.95	Геодезический метод	2.50	-
4932	462505.81	4222938.59	Геодезический метод	2.50	-
4933	462510.45	4222954.83	Геодезический метод	2.50	-
4934	462536.73	4222967.19	Геодезический метод	2.50	-
4935	462568.63	4222959.68	Геодезический метод	2.50	-
4936	462587.58	4223044.63	Геодезический метод	2.50	-
4937	462585.65	4223132.63	Геодезический метод	2.50	-
4938	462560.63	4223193.26	Геодезический метод	2.50	-
4939	462470.06	4223302.35	Геодезический метод	2.50	-
4940	462418.25	4223366.87	Геодезический метод	2.50	-
4941	462403.45	4223388.56	Геодезический метод	2.50	-
4942	462402.10	4223405.40	Геодезический метод	2.50	-
4943	462393.23	4223389.02	Геодезический метод	2.50	-
4944	462362.60	4223366.50	Геодезический метод	2.50	-
4945	462332.36	4223354.23	Геодезический метод	2.50	-

2. Сведения о характерных точках границ объекта					
Обозначение характерных точек границ	Координаты, м		Метод определения координат характерной точки	Средняя квадратическая погрешность положения характерной точки (Mt), м	Описание обозначения точки на местности (при наличии)
	X	Y			
1	2	3	4	5	6
4946	462309.52	4223332.15	Геодезический метод	2.50	-
4947	462300.41	4223318.49	Геодезический метод	2.50	-
4948	462293.23	4223303.92	Геодезический метод	2.50	-
4949	462314.29	4223295.21	Геодезический метод	2.50	-
4950	462347.56	4223255.87	Геодезический метод	2.50	-
4951	462398.98	4223199.41	Геодезический метод	2.50	-
4952	462446.37	4223145.96	Геодезический метод	2.50	-
4953	462466.53	4223121.76	Геодезический метод	2.50	-
4954	462471.57	4223069.32	Геодезический метод	2.50	-
4955	462432.25	4223101.59	Геодезический метод	2.50	-
4956	462394.95	4223149.99	Геодезический метод	2.50	-
4957	462347.56	4223192.35	Геодезический метод	2.50	-
4958	462318.33	4223232.68	Геодезический метод	2.50	-
4959	462300.17	4223255.87	Геодезический метод	2.50	-
4960	462282.03	4223251.84	Геодезический метод	2.50	-
4961	462228.59	4223221.59	Геодезический метод	2.50	-
4962	462199.36	4223202.43	Геодезический метод	2.50	-
4963	462162.05	4223190.34	Геодезический метод	2.50	-
4964	462142.90	4223184.29	Геодезический метод	2.50	-
4965	462136.85	4223170.17	Геодезический метод	2.50	-
4966	462195.33	4223073.36	Геодезический метод	2.50	-
4967	462237.67	4222993.69	Геодезический метод	2.50	-
4968	462265.90	4222968.48	Геодезический метод	2.50	-
4969	462265.90	4222948.31	Геодезический метод	2.50	-
4970	462245.73	4222931.16	Геодезический метод	2.50	-

2. Сведения о характерных точках границ объекта					
Обозначение характерных точек границ	Координаты, м		Метод определения координат характерной точки	Средняя квадратическая погрешность положения характерной точки (Mt), м	Описание обозначения точки на местности (при наличии)
	X	Y			
1	2	3	4	5	6
4971	462225.57	4222911.00	Геодезический метод	2.50	-
4972	462221.54	4222902.93	Геодезический метод	2.50	-
4973	462239.69	4222869.65	Геодезический метод	2.50	-
4974	462246.75	4222846.45	Геодезический метод	2.50	-
4975	462237.67	4222834.35	Геодезический метод	2.50	-
4976	462192.30	4222809.16	Геодезический метод	2.50	-
4977	462172.14	4222796.05	Геодезический метод	2.50	-
4978	462165.08	4222784.95	Геодезический метод	2.50	-
4979	462172.14	4222770.84	Геодезический метод	2.50	-
4980	462216.49	4222703.26	Геодезический метод	2.50	-
4981	462226.58	4222678.06	Геодезический метод	2.50	-
4982	462217.51	4222662.93	Геодезический метод	2.50	-
4983	462213.47	4222657.88	Геодезический метод	2.50	-
4984	462273.97	4222546.96	Геодезический метод	2.50	-
4985	462295.13	4222512.67	Геодезический метод	2.50	-
4986	462314.79	4222484.10	Геодезический метод	2.50	-
4987	462283.03	4222440.06	Геодезический метод	2.50	-
4988	462269.93	4222447.12	Геодезический метод	2.50	-
4989	462259.85	4222447.12	Геодезический метод	2.50	-
4990	462225.57	4222393.67	Геодезический метод	2.50	-
4991	462182.22	4222382.59	Геодезический метод	2.50	-
4992	462105.60	4222360.39	Геодезический метод	2.50	-
4993	462085.43	4222362.41	Геодезический метод	2.50	-
4994	462069.30	4222380.56	Геодезический метод	2.50	-
4995	462053.17	4222385.61	Геодезический метод	2.50	-

2. Сведения о характерных точках границ объекта					
Обозначение характерных точек границ	Координаты, м		Метод определения координат характерной точки	Средняя квадратическая погрешность положения характерной точки (Mt), м	Описание обозначения точки на местности (при наличии)
	X	Y			
1	2	3	4	5	6
4996	462030.99	4222378.55	Геодезический метод	2.50	-
4997	462024.95	4222366.45	Геодезический метод	2.50	-
4998	462027.97	4222354.34	Геодезический метод	2.50	-
4999	462010.83	4222324.10	Геодезический метод	2.50	-
5000	461967.47	4222294.85	Геодезический метод	2.50	-
5001	461945.29	4222284.78	Геодезический метод	2.50	-
5002	461949.33	4222258.56	Геодезический метод	2.50	-
5003	461935.21	4222235.36	Геодезический метод	2.50	-
5004	461907.99	4222230.31	Геодезический метод	2.50	-
5005	461856.57	4222237.37	Геодезический метод	2.50	-
5006	461829.35	4222245.45	Геодезический метод	2.50	-
5007	461753.75	4222229.31	Геодезический метод	2.50	-
5008	461694.26	4222223.25	Геодезический метод	2.50	-
5009	461589.41	4222200.07	Геодезический метод	2.50	-
5010	461520.86	4222175.87	Геодезический метод	2.50	-
5011	461494.65	4222165.78	Геодезический метод	2.50	-
5012	461484.57	4222167.81	Геодезический метод	2.50	-
5013	461507.76	4222202.09	Геодезический метод	2.50	-
5014	461532.96	4222226.30	Геодезический метод	2.50	-
5015	461562.19	4222245.45	Геодезический метод	2.50	-
5016	461573.28	4222252.51	Геодезический метод	2.50	-
5017	461594.45	4222237.37	Геодезический метод	2.50	-
5018	461619.65	4222225.28	Геодезический метод	2.50	-
5019	461650.91	4222235.36	Геодезический метод	2.50	-
5020	461682.16	4222246.45	Геодезический метод	2.50	-

2. Сведения о характерных точках границ объекта					
Обозначение характерных точек границ	Координаты, м		Метод определения координат характерной точки	Средняя квадратическая погрешность положения характерной точки (Mt), м	Описание обозначения точки на местности (при наличии)
	X	Y			
1	2	3	4	5	6
5021	461681.15	4222258.56	Геодезический метод	2.50	-
5022	461651.91	4222320.07	Геодезический метод	2.50	-
5023	461609.57	4222283.77	Геодезический метод	2.50	-
5024	461602.51	4222271.67	Геодезический метод	2.50	-
5025	461587.39	4222267.63	Геодезический метод	2.50	-
5026	461571.26	4222279.73	Геодезический метод	2.50	-
5027	461562.19	4222285.78	Геодезический метод	2.50	-
5028	461541.02	4222281.75	Геодезический метод	2.50	-
5029	461514.82	4222280.75	Геодезический метод	2.50	-
5030	461507.76	4222294.87	Геодезический метод	2.50	-
5031	461507.76	4222314.03	Геодезический метод	2.50	-
5032	461480.54	4222322.09	Геодезический метод	2.50	-
5033	461457.35	4222335.20	Геодезический метод	2.50	-
5034	461357.54	4222348.31	Геодезический метод	2.50	-
5035	461336.36	4222363.44	Геодезический метод	2.50	-
5036	461308.14	4222398.74	Геодезический метод	2.50	-
5037	461277.89	4222460.25	Геодезический метод	2.50	-
5038	461263.78	4222462.27	Геодезический метод	2.50	-
5039	461251.68	4222452.18	Геодезический метод	2.50	-
5040	461250.67	4222444.12	Геодезический метод	2.50	-
5041	461263.78	4222409.83	Геодезический метод	2.50	-
5042	461295.03	4222355.37	Геодезический метод	2.50	-
5043	461328.30	4222318.07	Геодезический метод	2.50	-
5044	461365.60	4222302.93	Геодезический метод	2.50	-
5045	461420.04	4222293.86	Геодезический метод	2.50	-

2. Сведения о характерных точках границ объекта					
Обозначение характерных точек границ	Координаты, м		Метод определения координат характерной точки	Средняя квадратическая погрешность положения характерной точки (Mt), м	Описание обозначения точки на местности (при наличии)
	X	Y			
1	2	3	4	5	6
5046	461463.40	4222280.75	Геодезический метод	2.50	-
5047	461478.52	4222261.59	Геодезический метод	2.50	-
5048	461489.61	4222241.42	Геодезический метод	2.50	-
5049	461477.51	4222234.36	Геодезический метод	2.50	-
5050	461458.36	4222240.41	Геодезический метод	2.50	-
5051	461444.24	4222259.57	Геодезический метод	2.50	-
5052	461409.96	4222270.67	Геодезический метод	2.50	-
5053	461380.72	4222272.68	Геодезический метод	2.50	-
5054	461337.38	4222266.63	Геодезический метод	2.50	-
5055	461319.22	4222261.59	Геодезический метод	2.50	-
5056	461300.07	4222265.62	Геодезический метод	2.50	-
5057	461280.92	4222273.69	Геодезический метод	2.50	-
5058	461268.82	4222273.69	Геодезический метод	2.50	-
5059	461339.39	4222230.32	Геодезический метод	2.50	-
5060	461440.21	4222150.66	Геодезический метод	2.50	-
5061	461441.22	4222142.59	Геодезический метод	2.50	-
5062	461434.16	4222128.48	Геодезический метод	2.50	-
5063	461440.21	4222121.42	Геодезический метод	2.50	-
5064	461430.12	4222095.20	Геодезический метод	2.50	-
5065	461404.92	4222068.98	Геодезический метод	2.50	-
5066	461372.66	4222046.80	Геодезический метод	2.50	-
5067	461352.50	4222005.44	Геодезический метод	2.50	-
5068	461347.46	4221983.27	Геодезический метод	2.50	-
5069	461338.38	4221964.11	Геодезический метод	2.50	-
5070	461315.20	4221948.99	Геодезический метод	2.50	-

2. Сведения о характерных точках границ объекта					
Обозначение характерных точек границ	Координаты, м		Метод определения координат характерной точки	Средняя квадратическая погрешность положения характерной точки (Mt), м	Описание обозначения точки на местности (при наличии)
	X	Y			
1	2	3	4	5	6
5071	461279.91	4221961.08	Геодезический метод	2.50	-
5072	461230.50	4221987.29	Геодезический метод	2.50	-
5073	461226.48	4221999.39	Геодезический метод	2.50	-
5074	461234.54	4222006.45	Геодезический метод	2.50	-
5075	461300.07	4222032.67	Геодезический метод	2.50	-
5076	461314.18	4222042.76	Геодезический метод	2.50	-
5077	461311.16	4222055.87	Геодезический метод	2.50	-
5078	461256.72	4222087.12	Геодезический метод	2.50	-
5079	461235.55	4222108.31	Геодезический метод	2.50	-
5080	461228.49	4222132.50	Геодезический метод	2.50	-
5081	461229.50	4222147.64	Геодезический метод	2.50	-
5082	461226.48	4222159.74	Геодезический метод	2.50	-
5083	461194.22	4222181.92	Геодезический метод	2.50	-
5084	461188.16	4222199.07	Геодезический метод	2.50	-
5085	461149.86	4222212.18	Геодезический метод	2.50	-
5086	461080.29	4222242.43	Геодезический метод	2.50	-
5087	461054.08	4222253.52	Геодезический метод	2.50	-
5088	461036.94	4222253.52	Геодезический метод	2.50	-
5089	461019.80	4222243.43	Геодезический метод	2.50	-
5090	461003.66	4222230.32	Геодезический метод	2.50	-
5091	460968.38	4222224.27	Геодезический метод	2.50	-
5092	460926.04	4222229.32	Геодезический метод	2.50	-
5093	460905.88	4222224.27	Геодезический метод	2.50	-
5094	460875.63	4222209.15	Геодезический метод	2.50	-
5095	460854.46	4222178.90	Геодезический метод	2.50	-

2. Сведения о характерных точках границ объекта					
Обозначение характерных точек границ	Координаты, м		Метод определения координат характерной точки	Средняя квадратическая погрешность положения характерной точки (Mt), м	Описание обозначения точки на местности (при наличии)
	X	Y			
1	2	3	4	5	6
5096	460824.22	4222123.44	Геодезический метод	2.50	-
5097	460818.16	4222100.25	Геодезический метод	2.50	-
5098	460807.08	4222089.16	Геодезический метод	2.50	-
5099	460788.92	4222082.10	Геодезический метод	2.50	-
5100	460759.68	4222064.95	Геодезический метод	2.50	-
5101	460758.68	4222076.05	Геодезический метод	2.50	-
5102	460763.72	4222097.22	Геодезический метод	2.50	-
5103	460760.70	4222137.56	Геодезический метод	2.50	-
5104	460742.55	4222166.81	Геодезический метод	2.50	-
5105	460732.46	4222176.88	Геодезический метод	2.50	-
5106	460731.46	4222202.09	Геодезический метод	2.50	-
5107	460727.42	4222230.32	Геодезический метод	2.50	-
5108	460727.42	4222246.46	Геодезический метод	2.50	-
5109	460714.32	4222249.48	Геодезический метод	2.50	-
5110	460711.30	4222237.38	Геодезический метод	2.50	-
5111	460714.32	4222202.09	Геодезический метод	2.50	-
5112	460713.31	4222152.69	Геодезический метод	2.50	-
5113	460710.28	4222124.45	Геодезический метод	2.50	-
5114	460701.21	4222076.05	Геодезический метод	2.50	-
5115	460688.11	4222027.63	Геодезический метод	2.50	-
5116	460677.02	4222016.55	Геодезический метод	2.50	-
5117	460632.66	4222017.56	Геодезический метод	2.50	-
5118	460615.52	4222018.56	Геодезический метод	2.50	-
5119	460613.50	4222030.67	Геодезический метод	2.50	-
5120	460629.64	4222055.88	Геодезический метод	2.50	-



2. Сведения о характерных точках границ объекта					
Обозначение характерных точек границ	Координаты, м		Метод определения координат характерной точки	Средняя квадратическая погрешность положения характерной точки (Mt), м	Описание обозначения точки на местности (при наличии)
	X	Y			
1	2	3	4	5	6
5121	460621.57	4222083.10	Геодезический метод	2.50	-
5122	460594.34	4222117.39	Геодезический метод	2.50	-
5123	460581.24	4222152.69	Геодезический метод	2.50	-
5124	460572.16	4222124.45	Геодезический метод	2.50	-
5125	460566.12	4222104.28	Геодезический метод	2.50	-
5126	460569.14	4222076.05	Геодезический метод	2.50	-
5127	460582.25	4222039.74	Геодезический метод	2.50	-
5128	460583.35	4222032.58	Геодезический метод	2.50	-
5129	460589.14	4222014.42	Геодезический метод	2.50	-
5130	460589.28	4222013.57	Геодезический метод	2.50	-
5131	460586.22	4221992.90	Геодезический метод	2.50	-
5132	460580.22	4221966.87	Геодезический метод	2.50	-
5133	460581.20	4221947.23	Геодезический метод	2.50	-
5134	460583.12	4221931.94	Геодезический метод	2.50	-
5135	460594.78	4221915.42	Геодезический метод	2.50	-
5136	460595.33	4221898.26	Геодезический метод	2.50	-
5137	460615.34	4221879.74	Геодезический метод	2.50	-
5138	460625.99	4221861.08	Геодезический метод	2.50	-
5139	460649.86	4221838.21	Геодезический метод	2.50	-
5140	460662.20	4221822.81	Геодезический метод	2.50	-
5141	460671.70	4221811.40	Геодезический метод	2.50	-
5142	460689.67	4221805.73	Геодезический метод	2.50	-
5143	460719.95	4221803.78	Геодезический метод	2.50	-
5144	460738.86	4221810.40	Геодезический метод	2.50	-
5145	460766.37	4221838.88	Геодезический метод	2.50	-

2. Сведения о характерных точках границ объекта					
Обозначение характерных точек границ	Координаты, м		Метод определения координат характерной точки	Средняя квадратическая погрешность положения характерной точки (Mt), м	Описание обозначения точки на местности (при наличии)
	X	Y			
1	2	3	4	5	6
5146	460803.46	4221900.04	Геодезический метод	2.50	-
5147	460813.04	4221918.26	Геодезический метод	2.50	-
5148	460807.13	4221958.63	Геодезический метод	2.50	-
5149	460807.10	4221959.12	Геодезический метод	2.50	-
5150	460820.38	4221996.39	Геодезический метод	2.50	-
5151	460840.04	4222020.47	Геодезический метод	2.50	-
5152	460870.40	4222048.85	Геодезический метод	2.50	-
5153	460892.28	4222075.72	Геодезический метод	2.50	-
5154	460908.29	4222104.72	Геодезический метод	2.50	-
5155	460929.43	4222116.89	Геодезический метод	2.50	-
5156	460942.24	4222126.74	Геодезический метод	2.50	-
5157	460975.99	4222158.43	Геодезический метод	2.50	-
5158	461003.56	4222173.06	Геодезический метод	2.50	-
5159	461004.99	4222173.41	Геодезический метод	2.50	-
5160	461025.07	4222171.50	Геодезический метод	2.50	-
5161	461041.16	4222160.58	Геодезический метод	2.50	-
5162	461056.90	4222141.14	Геодезический метод	2.50	-
5163	461062.14	4222149.65	Геодезический метод	2.50	-
5164	461064.16	4222166.80	Геодезический метод	2.50	-
5165	461073.23	4222177.90	Геодезический метод	2.50	-
5166	461090.37	4222182.93	Геодезический метод	2.50	-
5167	461096.42	4222176.88	Геодезический метод	2.50	-
5168	461098.44	4222162.76	Геодезический метод	2.50	-
5169	461111.54	4222138.56	Геодезический метод	2.50	-
5170	461124.65	4222118.39	Геодезический метод	2.50	-

2. Сведения о характерных точках границ объекта					
Обозначение характерных точек границ	Координаты, м		Метод определения координат характерной точки	Средняя квадратическая погрешность положения характерной точки (Mt), м	Описание обозначения точки на местности (при наличии)
	X	Y			
1	2	3	4	5	6
5171	461152.88	4222084.10	Геодезический метод	2.50	-
5172	461152.88	4222066.95	Геодезический метод	2.50	-
5173	461139.77	4222051.83	Геодезический метод	2.50	-
5174	461134.34	4222049.80	Геодезический метод	2.50	-
5175	461163.10	4222017.62	Геодезический метод	2.50	-
5176	461234.57	4221951.18	Геодезический метод	2.50	-
5177	461282.27	4221890.32	Геодезический метод	2.50	-
5178	461301.94	4221864.75	Геодезический метод	2.50	-
5179	461323.74	4221856.22	Геодезический метод	2.50	-
5180	461339.06	4221857.11	Геодезический метод	2.50	-
5181	461351.22	4221864.61	Геодезический метод	2.50	-
5182	461365.85	4221900.70	Геодезический метод	2.50	-
5183	461400.00	4221929.10	Геодезический метод	2.50	-
5184	461439.40	4221954.39	Геодезический метод	2.50	-
5185	461471.92	4221983.59	Геодезический метод	2.50	-
5186	461494.36	4222011.77	Геодезический метод	2.50	-
5187	461512.74	4222037.40	Геодезический метод	2.50	-
5188	461531.06	4222073.08	Геодезический метод	2.50	-
5189	461548.24	4222098.43	Геодезический метод	2.50	-
5190	461561.52	4222109.88	Геодезический метод	2.50	-
5191	461638.27	4222117.20	Геодезический метод	2.50	-
5192	461668.17	4222118.15	Геодезический метод	2.50	-
5193	461767.39	4222119.10	Геодезический метод	2.50	-
5194	461820.13	4222109.64	Геодезический метод	2.50	-
5195	461865.89	4222108.24	Геодезический метод	2.50	-

2. Сведения о характерных точках границ объекта					
Обозначение характерных точек границ	Координаты, м		Метод определения координат характерной точки	Средняя квадратическая погрешность положения характерной точки (Mt), м	Описание обозначения точки на местности (при наличии)
	X	Y			
1	2	3	4	5	6
5196	461912.19	4222115.73	Геодезический метод	2.50	-
5197	461948.22	4222125.42	Геодезический метод	2.50	-
5198	461982.53	4222154.64	Геодезический метод	2.50	-
5199	462011.23	4222184.29	Геодезический метод	2.50	-
5200	462036.19	4222196.25	Геодезический метод	2.50	-
5201	462060.23	4222204.91	Геодезический метод	2.50	-
5202	462088.51	4222214.01	Геодезический метод	2.50	-
5203	462140.91	4222232.13	Геодезический метод	2.50	-
5204	462169.59	4222237.29	Геодезический метод	2.50	-
5205	462170.15	4222237.34	Геодезический метод	2.50	-
5206	462203.67	4222234.31	Геодезический метод	2.50	-
5207	462248.35	4222225.18	Геодезический метод	2.50	-
5208	462265.35	4222215.79	Геодезический метод	2.50	-
5209	462297.22	4222185.07	Геодезический метод	2.50	-
5210	462320.60	4222148.63	Геодезический метод	2.50	-
5211	462332.35	4222138.84	Геодезический метод	2.50	-
5212	462370.79	4222102.41	Геодезический метод	2.50	-
5213	462383.28	4222084.82	Геодезический метод	2.50	-
5214	462390.71	4222054.94	Геодезический метод	2.50	-
5215	462405.72	4222027.84	Геодезический метод	2.50	-
5216	462423.57	4222012.66	Геодезический метод	2.50	-
5217	462446.38	4222008.56	Геодезический метод	2.50	-
5218	462530.21	4221969.61	Геодезический метод	2.50	-
5219	462573.21	4221938.14	Геодезический метод	2.50	-
5220	462612.21	4221901.07	Геодезический метод	2.50	-

2. Сведения о характерных точках границ объекта					
Обозначение характерных точек границ	Координаты, м		Метод определения координат характерной точки	Средняя квадратическая погрешность положения характерной точки (Mt), м	Описание обозначения точки на местности (при наличии)
	X	Y			
1	2	3	4	5	6
5221	462643.33	4221864.31	Геодезический метод	2.50	-
5222	462683.55	4221837.19	Геодезический метод	2.50	-
5223	462705.94	4221823.02	Геодезический метод	2.50	-
5224	462726.10	4221822.58	Геодезический метод	2.50	-
5225	462756.61	4221837.37	Геодезический метод	2.50	-
5226	462843.16	4221873.33	Геодезический метод	2.50	-
5227	462887.38	4221878.74	Геодезический метод	2.50	-
5228	462887.76	4221878.75	Геодезический метод	2.50	-
5229	462939.23	4221878.27	Геодезический метод	2.50	-
5230	462992.39	4221864.01	Геодезический метод	2.50	-
5231	463032.60	4221851.43	Геодезический метод	2.50	-
5232	463030.64	4221861.92	Геодезический метод	2.50	-
5233	463045.34	4221868.84	Геодезический метод	2.50	-
5234	463066.08	4221868.84	Геодезический метод	2.50	-
5235	463085.10	4221851.55	Геодезический метод	2.50	-
5236	463095.48	4221854.15	Геодезический метод	2.50	-
5237	463116.22	4221858.47	Геодезический метод	2.50	-
5238	463139.56	4221848.10	Геодезический метод	2.50	-
5239	463149.94	4221847.24	Геодезический метод	2.50	-
5240	463169.82	4221855.87	Геодезический метод	2.50	-
5241	463194.89	4221876.62	Геодезический метод	2.50	-
5242	463225.15	4221888.73	Геодезический метод	2.50	-
5243	463258.86	4221886.99	Геодезический метод	2.50	-
5244	463273.50	4221875.23	Геодезический метод	2.50	-
5245	463242.57	4221871.78	Геодезический метод	2.50	-

2. Сведения о характерных точках границ объекта					
Обозначение характерных точек границ	Координаты, м		Метод определения координат характерной точки	Средняя квадратическая погрешность положения характерной точки (Mt), м	Описание обозначения точки на местности (при наличии)
	X	Y			
1	2	3	4	5	6
5246	463180.51	4221846.05	Геодезический метод	2.50	-
5247	463155.49	4221838.75	Геодезический метод	2.50	-
5248	463137.89	4221834.66	Геодезический метод	2.50	-
5249	463133.73	4221812.86	Геодезический метод	2.50	-
5250	463115.14	4221822.81	Геодезический метод	2.50	-
5251	463075.66	4221834.83	Геодезический метод	2.50	-
5252	463032.53	4221845.18	Геодезический метод	2.50	-
5253	462990.76	4221858.22	Геодезический метод	2.50	-
5254	462938.79	4221872.28	Геодезический метод	2.50	-
5255	462887.90	4221872.76	Геодезический метод	2.50	-
5256	462845.08	4221867.63	Геодезический метод	2.50	-
5257	462759.15	4221831.93	Геодезический метод	2.50	-
5258	462728.07	4221816.86	Геодезический метод	2.50	-
5259	462726.69	4221816.57	Геодезический метод	2.50	-
5260	462704.97	4221817.04	Геодезический метод	2.50	-
5261	462680.30	4221832.14	Геодезический метод	2.50	-
5262	462639.63	4221859.58	Геодезический метод	2.50	-
5263	462607.96	4221896.83	Геодезический метод	2.50	-
5264	462569.50	4221933.42	Геодезический метод	2.50	-
5265	462527.41	4221964.30	Геодезический метод	2.50	-
5266	462444.93	4222002.72	Геодезический метод	2.50	-
5267	462421.71	4222006.90	Геодезический метод	2.50	-
5268	462401.41	4222023.62	Геодезический метод	2.50	-
5269	462386.61	4222049.99	Геодезический метод	2.50	-
5270	462381.84	4222035.69	Геодезический метод	2.50	-

2. Сведения о характерных точках границ объекта					
Обозначение характерных точек границ	Координаты, м		Метод определения координат характерной точки	Средняя квадратическая погрешность положения характерной точки (Mt), м	Описание обозначения точки на местности (при наличии)
	X	Y			
1	2	3	4	5	6
5271	462390.91	4222007.45	Геодезический метод	2.50	-
5272	462405.03	4221993.33	Геодезический метод	2.50	-
5273	462421.16	4221980.22	Геодезический метод	2.50	-
5274	462429.23	4221970.14	Геодезический метод	2.50	-
5275	462424.18	4221956.03	Геодезический метод	2.50	-
5276	462419.14	4221948.97	Геодезический метод	2.50	-
5277	462402.01	4221962.08	Геодезический метод	2.50	-
5278	462379.82	4221971.15	Геодезический метод	2.50	-
5279	462351.59	4221985.26	Геодезический метод	2.50	-
5280	462330.42	4221977.20	Геодезический метод	2.50	-
5281	462305.22	4221981.24	Геодезический метод	2.50	-
5282	462282.03	4221973.16	Геодезический метод	2.50	-
5283	462272.95	4221949.97	Геодезический метод	2.50	-
5284	462264.89	4221940.89	Геодезический метод	2.50	-
5285	462245.73	4221947.95	Геодезический метод	2.50	-
5286	462212.47	4221937.87	Геодезический метод	2.50	-
5287	462220.53	4221913.67	Геодезический метод	2.50	-
5288	462242.71	4221878.37	Геодезический метод	2.50	-
5289	462274.97	4221869.29	Геодезический метод	2.50	-
5290	462375.79	4221867.28	Геодезический метод	2.50	-
5291	462380.83	4221834.00	Геодезический метод	2.50	-
5292	462332.44	4221849.12	Геодезический метод	2.50	-
5293	462255.81	4221862.23	Геодезический метод	2.50	-
5294	462189.27	4221864.26	Геодезический метод	2.50	-
5295	462170.12	4221864.26	Геодезический метод	2.50	-

2. Сведения о характерных точках границ объекта					
Обозначение характерных точек границ	Координаты, м		Метод определения координат характерной точки	Средняя квадратическая погрешность положения характерной точки (Mt), м	Описание обозначения точки на местности (при наличии)
	X	Y			
1	2	3	4	5	6
5296	462163.07	4221855.17	Геодезический метод	2.50	-
5297	462165.08	4221842.07	Геодезический метод	2.50	-
5298	462178.19	4221837.02	Геодезический метод	2.50	-
5299	462203.39	4221837.02	Геодезический метод	2.50	-
5300	462243.72	4221821.90	Геодезический метод	2.50	-
5301	462267.91	4221800.72	Геодезический метод	2.50	-
5302	462261.87	4221784.58	Геодезический метод	2.50	-
5303	462248.76	4221775.51	Геодезический метод	2.50	-
5304	462220.53	4221766.44	Геодезический метод	2.50	-
5305	462209.44	4221739.21	Геодезический метод	2.50	-
5306	462205.41	4221705.92	Геодезический метод	2.50	-
5307	462209.44	4221665.59	Геодезический метод	2.50	-
5308	462204.40	4221634.33	Геодезический метод	2.50	-
5309	462187.26	4221601.05	Геодезический метод	2.50	-
5310	462189.27	4221591.97	Геодезический метод	2.50	-
5311	462204.40	4221583.91	Геодезический метод	2.50	-
5312	462237.67	4221611.13	Геодезический метод	2.50	-
5313	462294.13	4221644.41	Геодезический метод	2.50	-
5314	462336.47	4221666.60	Геодезический метод	2.50	-
5315	462319.33	4221681.73	Геодезический метод	2.50	-
5316	462348.57	4221718.03	Геодезический метод	2.50	-
5317	462361.67	4221723.07	Геодезический метод	2.50	-
5318	462403.01	4221697.86	Геодезический метод	2.50	-
5319	462427.21	4221719.04	Геодезический метод	2.50	-
5320	462445.35	4221733.16	Геодезический метод	2.50	-



2. Сведения о характерных точках границ объекта					
Обозначение характерных точек границ	Координаты, м		Метод определения координат характерной точки	Средняя квадратическая погрешность положения характерной точки (Mt), м	Описание обозначения точки на местности (при наличии)
	X	Y			
1	2	3	4	5	6
5321	462479.63	4221705.92	Геодезический метод	2.50	-
5322	462504.83	4221734.17	Геодезический метод	2.50	-
5323	462475.60	4221761.39	Геодезический метод	2.50	-
5324	462498.79	4221781.56	Геодезический метод	2.50	-
5325	462519.96	4221761.39	Геодезический метод	2.50	-
5326	462536.09	4221756.35	Геодезический метод	2.50	-
5327	462553.23	4221726.10	Геодезический метод	2.50	-
5328	462525.00	4221700.89	Геодезический метод	2.50	-
5329	462513.91	4221681.73	Геодезический метод	2.50	-
5330	462504.83	4221674.67	Геодезический метод	2.50	-
5331	462491.73	4221678.70	Геодезический метод	2.50	-
5332	462458.46	4221663.57	Геодезический метод	2.50	-
5333	462456.45	4221652.48	Геодезический метод	2.50	-
5334	462465.52	4221643.40	Геодезический метод	2.50	-
5335	462473.59	4221624.24	Геодезический метод	2.50	-
5336	462450.39	4221597.02	Геодезический метод	2.50	-
5337	462473.59	4221568.78	Геодезический метод	2.50	-
5338	462461.49	4221554.67	Геодезический метод	2.50	-
5339	462420.15	4221501.21	Геодезический метод	2.50	-
5340	462437.29	4221485.08	Геодезический метод	2.50	-
5341	462456.45	4221473.98	Геодезический метод	2.50	-
5342	462492.74	4221511.30	Геодезический метод	2.50	-
5343	462535.08	4221548.61	Геодезический метод	2.50	-
5344	462553.23	4221545.59	Геодезический метод	2.50	-
5345	462568.19	4221524.90	Геодезический метод	2.50	-

2. Сведения о характерных точках границ объекта					
Обозначение характерных точек границ	Координаты, м		Метод определения координат характерной точки	Средняя квадратическая погрешность положения характерной точки (Mt), м	Описание обозначения точки на местности (при наличии)
	X	Y			
1	2	3	4	5	6
5346	462535.10	4221492.95	Геодезический метод	2.50	-
5347	462638.10	4221393.49	Геодезический метод	2.50	-
5348	462652.02	4221378.20	Геодезический метод	2.50	-
5349	462656.06	4221365.09	Геодезический метод	2.50	-
5350	462667.14	4221359.04	Геодезический метод	2.50	-
5351	462689.32	4221357.01	Геодезический метод	2.50	-
5352	462714.53	4221362.06	Геодезический метод	2.50	-
5353	462760.90	4221310.63	Геодезический метод	2.50	-
5354	462819.38	4221258.18	Геодезический метод	2.50	-
5355	462840.55	4221251.12	Геодезический метод	2.50	-
5356	462880.88	4221248.11	Геодезический метод	2.50	-
5357	462892.98	4221189.62	Геодезический метод	2.50	-
5358	462900.04	4221137.18	Геодезический метод	2.50	-
5359	462903.06	4221105.91	Геодезический метод	2.50	-
5360	462892.98	4221086.75	Геодезический метод	2.50	-
5361	462890.96	4221061.54	Геодезический метод	2.50	-
5362	462898.02	4221004.07	Геодезический метод	2.50	-
5363	462931.28	4221016.17	Геодезический метод	2.50	-
5364	462933.30	4221025.24	Геодезический метод	2.50	-
5365	462926.24	4221073.64	Геодезический метод	2.50	-
5366	462922.22	4221100.87	Геодезический метод	2.50	-
5367	462939.36	4221094.83	Геодезический метод	2.50	-
5368	462957.50	4221086.75	Геодезический метод	2.50	-
5369	462964.56	4221115.00	Геодезический метод	2.50	-
5370	462953.46	4221132.13	Геодезический метод	2.50	-

2. Сведения о характерных точках границ объекта					
Обозначение характерных точек границ	Координаты, м		Метод определения координат характерной точки	Средняя квадратическая погрешность положения характерной точки (Mt), м	Описание обозначения точки на местности (при наличии)
	X	Y			
1	2	3	4	5	6
5371	463011.94	4221189.62	Геодезический метод	2.50	-
5372	463052.27	4221231.97	Геодезический метод	2.50	-
5373	463064.36	4221238.02	Геодезический метод	2.50	-
5374	463071.42	4221203.73	Геодезический метод	2.50	-
5375	463081.50	4221175.50	Геодезический метод	2.50	-
5376	463054.28	4221186.59	Геодезический метод	2.50	-
5377	463044.20	4221179.53	Геодезический метод	2.50	-
5378	463007.91	4221146.25	Геодезический метод	2.50	-
5379	462975.64	4221117.01	Геодезический метод	2.50	-
5380	462995.81	4221088.78	Геодезический метод	2.50	-
5381	463005.89	4221077.68	Геодезический метод	2.50	-
5382	463049.24	4221074.65	Геодезический метод	2.50	-
5383	463078.48	4221077.68	Геодезический метод	2.50	-
5384	463088.56	4221110.96	Геодезический метод	2.50	-
5385	463090.58	4221157.35	Геодезический метод	2.50	-
5386	463100.70	4221149.04	Геодезический метод	2.50	-
5387	463122.24	4221141.06	Геодезический метод	2.50	-
5388	463145.12	4221133.44	Геодезический метод	2.50	-
5389	463148.04	4221142.21	Геодезический метод	2.50	-
5390	463192.68	4221211.08	Геодезический метод	2.50	-
5391	463219.66	4221240.00	Геодезический метод	2.50	-
5392	463261.00	4221293.44	Геодезический метод	2.50	-
5393	463261.45	4221296.40	Геодезический метод	2.50	-
5394	463262.98	4221305.58	Геодезический метод	2.50	-
5395	463245.84	4221342.89	Геодезический метод	2.50	-

2. Сведения о характерных точках границ объекта					
Обозначение характерных точек границ	Координаты, м		Метод определения координат характерной точки	Средняя квадратическая погрешность положения характерной точки (Mt), м	Описание обозначения точки на местности (при наличии)
	X	Y			
1	2	3	4	5	6
5396	463235.76	4221348.94	Геодезический метод	2.50	-
5397	463207.53	4221353.98	Геодезический метод	2.50	-
5398	463202.48	4221358.02	Геодезический метод	2.50	-
5399	463215.60	4221369.11	Геодезический метод	2.50	-
5400	463231.72	4221371.13	Геодезический метод	2.50	-
5401	463251.89	4221391.30	Геодезический метод	2.50	-
5402	463258.94	4221420.54	Геодезический метод	2.50	-
5403	463253.90	4221431.63	Геодезический метод	2.50	-
5404	463229.71	4221438.69	Геодезический метод	2.50	-
5405	463228.70	4221447.76	Геодезический метод	2.50	-
5406	463251.89	4221477.02	Геодезический метод	2.50	-
5407	463262.98	4221477.02	Геодезический метод	2.50	-
5408	463289.19	4221461.88	Геодезический метод	2.50	-
5409	463300.28	4221444.74	Геодезический метод	2.50	-
5410	463313.38	4221443.74	Геодезический метод	2.50	-
5411	463329.52	4221455.83	Геодезический метод	2.50	-
5412	463308.34	4221477.02	Геодезический метод	2.50	-
5413	463305.32	4221489.11	Геодезический метод	2.50	-
5414	463310.88	4221500.65	Геодезический метод	2.50	-
5415	463318.43	4221516.29	Геодезический метод	2.50	-
5416	463334.99	4221537.88	Геодезический метод	2.50	-
5417	463338.59	4221542.56	Геодезический метод	2.50	-
5418	463346.66	4221543.57	Геодезический метод	2.50	-
5419	463365.81	4221544.58	Геодезический метод	2.50	-
5420	463381.38	4221554.09	Геодезический метод	2.50	-

2. Сведения о характерных точках границ объекта					
Обозначение характерных точек границ	Координаты, м		Метод определения координат характерной точки	Средняя квадратическая погрешность положения характерной точки (Mt), м	Описание обозначения точки на местности (при наличии)
	X	Y			
1	2	3	4	5	6
5421	463367.94	4221570.21	Геодезический метод	2.50	-
5422	463361.26	4221589.60	Геодезический метод	2.50	-
5423	463356.90	4221616.95	Геодезический метод	2.50	-
5424	463350.34	4221651.13	Геодезический метод	2.50	-
5425	463339.27	4221681.28	Геодезический метод	2.50	-
5426	463320.02	4221700.54	Геодезический метод	2.50	-
5427	463277.99	4221731.42	Геодезический метод	2.50	-
5428	463237.59	4221753.78	Геодезический метод	2.50	-
5429	463162.44	4221790.93	Геодезический метод	2.50	-
5430	463133.88	4221812.75	Геодезический метод	2.50	-
5431	463163.70	4221806.63	Геодезический метод	2.50	-
5432	463188.05	4221811.71	Геодезический метод	2.50	-
5433	463191.13	4221808.63	Геодезический метод	2.50	-
5434	463349.55	4221691.47	Геодезический метод	2.50	-
5435	463378.74	4221768.65	Геодезический метод	2.50	-
5436	463370.82	4221802.76	Геодезический метод	2.50	-
5437	463335.13	4221836.76	Геодезический метод	2.50	-
5438	463351.34	4221877.48	Геодезический метод	2.50	-
5439	463364.34	4221866.26	Геодезический метод	2.50	-
5440	463386.81	4221846.35	Геодезический метод	2.50	-
5441	463396.32	4221823.01	Геодезический метод	2.50	-
5442	463393.73	4221803.99	Геодезический метод	2.50	-
5443	463382.49	4221764.21	Геодезический метод	2.50	-
5444	463371.25	4221727.04	Геодезический метод	2.50	-
5445	463373.84	4221712.33	Геодезический метод	2.50	-

2. Сведения о характерных точках границ объекта					
Обозначение характерных точек границ	Координаты, м		Метод определения координат характерной точки	Средняя квадратическая погрешность положения характерной точки (Mt), м	Описание обозначения точки на местности (при наличии)
	X	Y			
1	2	3	4	5	6
5446	463375.58	4221696.77	Геодезический метод	2.50	-
5447	463364.34	4221689.85	Геодезический метод	2.50	-
5448	463344.48	4221683.74	Геодезический метод	2.50	-
5449	463356.06	4221652.97	Геодезический метод	2.50	-
5450	463362.80	4221618.03	Геодезический метод	2.50	-
5451	463367.03	4221591.27	Геодезический метод	2.50	-
5452	463372.91	4221573.62	Геодезический метод	2.50	-
5453	463386.22	4221557.64	Геодезический метод	2.50	-
5454	463397.16	4221545.71	Геодезический метод	2.50	-
5455	463417.03	4221527.82	Геодезический метод	2.50	-
5456	463443.72	4221511.01	Геодезический метод	2.50	-
5457	463450.50	4221525.42	Геодезический метод	2.50	-
5458	463447.48	4221535.51	Геодезический метод	2.50	-
5459	463415.22	4221561.73	Геодезический метод	2.50	-
5460	463434.37	4221568.78	Геодезический метод	2.50	-
5461	463458.56	4221565.75	Геодезический метод	2.50	-
5462	463465.62	4221555.67	Геодезический метод	2.50	-
5463	463476.71	4221533.48	Геодезический метод	2.50	-
5464	463491.84	4221504.24	Геодезический метод	2.50	-
5465	463517.04	4221477.02	Геодезический метод	2.50	-
5466	463570.48	4221467.93	Геодезический метод	2.50	-
5467	463596.67	4221463.91	Геодезический метод	2.50	-
5468	463607.77	4221450.80	Геодезический метод	2.50	-
5469	463656.16	4221369.11	Геодезический метод	2.50	-
5470	463669.27	4221352.98	Геодезический метод	2.50	-

2. Сведения о характерных точках границ объекта					
Обозначение характерных точек границ	Координаты, м		Метод определения координат характерной точки	Средняя квадратическая погрешность положения характерной точки (Mt), м	Описание обозначения точки на местности (при наличии)
	X	Y			
1	2	3	4	5	6
5471	463688.42	4221350.95	Геодезический метод	2.50	-
5472	463709.59	4221359.03	Геодезический метод	2.50	-
5473	463744.88	4221377.17	Геодезический метод	2.50	-
5474	463757.99	4221385.25	Геодезический метод	2.50	-
5475	463771.09	4221374.15	Геодезический метод	2.50	-
5476	463783.19	4221360.03	Геодезический метод	2.50	-
5477	463840.65	4221378.19	Геодезический метод	2.50	-
5478	463852.75	4221394.32	Геодезический метод	2.50	-
5479	463857.79	4221412.47	Геодезический метод	2.50	-
5480	463867.87	4221423.57	Геодезический метод	2.50	-
5481	463890.05	4221438.69	Геодезический метод	2.50	-
4796	463893.08	4221449.79	Геодезический метод	2.50	-
5482	462468.03	4220285.38	Геодезический метод	2.50	-
5483	462457.19	4220336.63	Геодезический метод	2.50	-
5484	462426.66	4220351.42	Геодезический метод	2.50	-
5485	462403.01	4220355.35	Геодезический метод	2.50	-
5486	462380.35	4220338.60	Геодезический метод	2.50	-
5487	462371.48	4220317.91	Геодезический метод	2.50	-
5488	462359.66	4220303.13	Геодезический метод	2.50	-
5489	462326.16	4220295.24	Геодезический метод	2.50	-
5490	462305.48	4220290.31	Геодезический метод	2.50	-
5491	462292.66	4220273.56	Геодезический метод	2.50	-
5492	462285.77	4220255.82	Геодезический метод	2.50	-
5493	462288.72	4220225.27	Геодезический метод	2.50	-
5494	462290.70	4220203.59	Геодезический метод	2.50	-

2. Сведения о характерных точках границ объекта					
Обозначение характерных точек границ	Координаты, м		Метод определения координат характерной точки	Средняя квадратическая погрешность положения характерной точки (Mt), м	Описание обозначения точки на местности (при наличии)
	X	Y			
1	2	3	4	5	6
5495	462329.12	4220202.61	Геодезический метод	2.50	-
5496	462326.16	4220120.81	Геодезический метод	2.50	-
5497	462271.98	4220121.80	Геодезический метод	2.50	-
5498	462275.92	4220202.61	Геодезический метод	2.50	-
5499	462281.83	4220203.59	Геодезический метод	2.50	-
5500	462279.86	4220245.96	Геодезический метод	2.50	-
5501	462285.77	4220276.52	Геодезический метод	2.50	-
5502	462299.56	4220296.23	Геодезический метод	2.50	-
5503	462313.36	4220302.14	Геодезический метод	2.50	-
5504	462329.12	4220306.08	Геодезический метод	2.50	-
5505	462298.58	4220328.74	Геодезический метод	2.50	-
5506	462285.77	4220350.43	Геодезический метод	2.50	-
5507	462255.23	4220374.07	Геодезический метод	2.50	-
5508	462236.51	4220388.86	Геодезический метод	2.50	-
5509	462238.48	4220396.74	Геодезический метод	2.50	-
5510	462231.58	4220406.59	Геодезический метод	2.50	-
5511	462206.96	4220410.54	Геодезический метод	2.50	-
5512	462191.19	4220422.36	Геодезический метод	2.50	-
5513	462197.10	4220442.07	Геодезический метод	2.50	-
5514	462202.02	4220454.88	Геодезический метод	2.50	-
5515	462177.40	4220457.84	Геодезический метод	2.50	-
5516	462167.54	4220474.59	Геодезический метод	2.50	-
5517	462172.47	4220479.53	Геодезический метод	2.50	-
5518	462187.25	4220479.53	Геодезический метод	2.50	-
5519	462204.98	4220481.49	Геодезический метод	2.50	-



2. Сведения о характерных точках границ объекта					
Обозначение характерных точек границ	Координаты, м		Метод определения координат характерной точки	Средняя квадратическая погрешность положения характерной точки (Mt), м	Описание обозначения точки на местности (при наличии)
	X	Y			
1	2	3	4	5	6
5520	462214.84	4220491.35	Геодезический метод	2.50	-
5521	462210.90	4220502.19	Геодезический метод	2.50	-
5522	462197.10	4220508.10	Геодезический метод	2.50	-
5523	462194.14	4220524.85	Геодезический метод	2.50	-
5524	462185.28	4220540.63	Геодезический метод	2.50	-
5525	462193.16	4220544.56	Геодезический метод	2.50	-
5526	462211.88	4220542.59	Геодезический метод	2.50	-
5527	462232.56	4220563.29	Геодезический метод	2.50	-
5528	462235.52	4220592.85	Геодезический метод	2.50	-
5529	462218.78	4220626.36	Геодезический метод	2.50	-
5530	462184.29	4220652.97	Геодезический метод	2.50	-
5531	462142.92	4220678.59	Геодезический метод	2.50	-
5532	462122.22	4220687.46	Геодезический метод	2.50	-
5533	462106.46	4220711.10	Геодезический метод	2.50	-
5534	462058.18	4220735.75	Геодезический метод	2.50	-
5535	462024.68	4220761.37	Геодезический метод	2.50	-
5536	462022.72	4220770.24	Геодезический метод	2.50	-
5537	462033.56	4220782.06	Геодезический метод	2.50	-
5538	462047.34	4220778.13	Геодезический метод	2.50	-
5539	462076.90	4220752.50	Геодезический метод	2.50	-
5540	462106.46	4220745.60	Геодезический метод	2.50	-
5541	462137.98	4220716.04	Геодезический метод	2.50	-
5542	462170.50	4220687.46	Геодезический метод	2.50	-
5543	462225.67	4220647.05	Геодезический метод	2.50	-
5544	462251.28	4220641.14	Геодезический метод	2.50	-

2. Сведения о характерных точках границ объекта					
Обозначение характерных точек границ	Координаты, м		Метод определения координат характерной точки	Средняя квадратическая погрешность положения характерной точки (Mt), м	Описание обозначения точки на местности (при наличии)
	X	Y			
1	2	3	4	5	6
5545	462275.92	4220644.09	Геодезический метод	2.50	-
5546	462290.70	4220632.27	Геодезический метод	2.50	-
5547	462293.65	4220609.60	Геодезический метод	2.50	-
5548	462295.62	4220588.90	Геодезический метод	2.50	-
5549	462304.49	4220570.18	Геодезический метод	2.50	-
5550	462334.04	4220569.20	Геодезический метод	2.50	-
5551	462342.91	4220584.97	Геодезический метод	2.50	-
5552	462339.96	4220594.83	Геодезический метод	2.50	-
5553	462324.20	4220608.62	Геодезический метод	2.50	-
5554	462327.15	4220637.20	Геодезический метод	2.50	-
5555	462320.26	4220676.61	Геодезический метод	2.50	-
5556	462305.48	4220718.01	Геодезический метод	2.50	-
5557	462285.77	4220730.81	Геодезический метод	2.50	-
5558	462266.06	4220728.85	Геодезический метод	2.50	-
5559	462238.48	4220719.98	Геодезический метод	2.50	-
5560	462215.82	4220719.98	Геодезический метод	2.50	-
5561	462171.48	4220768.27	Геодезический метод	2.50	-
5562	462094.64	4220817.55	Геодезический метод	2.50	-
5563	462112.38	4220844.14	Геодезический метод	2.50	-
5564	462120.27	4220876.66	Геодезический метод	2.50	-
5565	462084.79	4220935.79	Геодезический метод	2.50	-
5566	462077.90	4220965.35	Геодезический метод	2.50	-
5567	462039.47	4221010.68	Геодезический метод	2.50	-
5568	461993.17	4221073.76	Геодезический метод	2.50	-
5569	461956.71	4221126.97	Геодезический метод	2.50	-

2. Сведения о характерных точках границ объекта					
Обозначение характерных точек границ	Координаты, м		Метод определения координат характерной точки	Средняя квадратическая погрешность положения характерной точки (Mt), м	Описание обозначения точки на местности (при наличии)
	X	Y			
1	2	3	4	5	6
5570	461937.01	4221169.34	Геодезический метод	2.50	-
5571	461896.62	4221203.83	Геодезический метод	2.50	-
5572	461788.25	4221247.20	Геодезический метод	2.50	-
5573	461772.48	4221230.44	Геодезический метод	2.50	-
5574	461778.39	4221218.62	Геодезический метод	2.50	-
5575	461822.73	4221169.34	Геодезический метод	2.50	-
5576	461835.53	4221148.65	Геодезический метод	2.50	-
5577	461869.03	4221142.73	Геодезический метод	2.50	-
5578	461901.55	4221120.07	Геодезический метод	2.50	-
5579	461906.47	4221092.48	Геодезический метод	2.50	-
5580	461932.09	4221056.01	Геодезический метод	2.50	-
5581	461959.67	4221011.67	Геодезический метод	2.50	-
5582	461983.32	4220956.48	Геодезический метод	2.50	-
5583	461995.14	4220891.44	Геодезический метод	2.50	-
5584	461980.36	4220874.69	Геодезический метод	2.50	-
5585	461969.53	4220913.12	Геодезический метод	2.50	-
5586	461954.75	4220921.99	Геодезический метод	2.50	-
5587	461953.76	4220903.27	Геодезический метод	2.50	-
5588	461943.91	4220899.33	Геодезический метод	2.50	-
5589	461931.10	4220920.03	Геодезический метод	2.50	-
5590	461922.23	4220971.27	Геодезический метод	2.50	-
5591	461894.65	4221045.18	Геодезический метод	2.50	-
5592	461875.93	4221087.55	Геодезический метод	2.50	-
5593	461832.58	4221117.11	Геодезический метод	2.50	-
5594	461778.39	4221138.80	Геодезический метод	2.50	-

2. Сведения о характерных точках границ объекта					
Обозначение характерных точек границ	Координаты, м		Метод определения координат характерной точки	Средняя квадратическая погрешность положения характерной точки (Mt), м	Описание обозначения точки на местности (при наличии)
	X	Y			
1	2	3	4	5	6
5595	461743.91	4221145.69	Геодезический метод	2.50	-
5596	461727.16	4221169.34	Геодезический метод	2.50	-
5597	461726.17	4221205.81	Геодезический метод	2.50	-
5598	461722.23	4221243.25	Геодезический метод	2.50	-
5599	461721.25	4221277.74	Геодезический метод	2.50	-
5600	461698.59	4221317.17	Геодезический метод	2.50	-
5601	461680.85	4221359.54	Геодезический метод	2.50	-
5602	461660.17	4221377.28	Геодезический метод	2.50	-
5603	461623.71	4221389.11	Геодезический метод	2.50	-
5604	461543.91	4221448.23	Геодезический метод	2.50	-
5605	461498.59	4221491.60	Геодезический метод	2.50	-
5606	461522.23	4221526.09	Геодезический метод	2.50	-
5607	461377.42	4221660.12	Геодезический метод	2.50	-
5608	461352.79	4221689.68	Геодезический метод	2.50	-
5609	461376.44	4221736.98	Геодезический метод	2.50	-
5610	461375.45	4221746.84	Геодезический метод	2.50	-
5611	461416.82	4221777.39	Геодезический метод	2.50	-
5612	461446.38	4221823.70	Геодезический метод	2.50	-
5613	461444.42	4221841.44	Геодезический метод	2.50	-
5614	461432.59	4221858.20	Геодезический метод	2.50	-
5615	461416.82	4221856.22	Геодезический метод	2.50	-
5616	461358.70	4221805.97	Геодезический метод	2.50	-
5617	461358.70	4221794.15	Геодезический метод	2.50	-
5618	461356.73	4221781.34	Геодезический метод	2.50	-
5619	461345.89	4221773.45	Геодезический метод	2.50	-

2. Сведения о характерных точках границ объекта					
Обозначение характерных точек границ	Координаты, м		Метод определения координат характерной точки	Средняя квадратическая погрешность положения характерной точки (Mt), м	Описание обозначения точки на местности (при наличии)
	X	Y			
1	2	3	4	5	6
5620	461311.41	4221783.31	Геодезический метод	2.50	-
5621	461273.97	4221782.32	Геодезический метод	2.50	-
5622	461230.62	4221758.67	Геодезический метод	2.50	-
5623	461231.60	4221736.98	Геодезический метод	2.50	-
5624	461219.78	4221713.34	Геодезический метод	2.50	-
5625	461207.96	4221693.63	Геодезический метод	2.50	-
5626	461206.98	4221686.73	Геодезический метод	2.50	-
5627	461215.84	4221679.83	Геодезический метод	2.50	-
5628	461231.60	4221673.92	Геодезический метод	2.50	-
5629	461232.59	4221659.14	Геодезический метод	2.50	-
5630	461230.62	4221645.34	Геодезический метод	2.50	-
5631	461225.70	4221635.48	Геодезический метод	2.50	-
5632	461204.02	4221622.67	Геодезический метод	2.50	-
5633	461194.17	4221617.75	Геодезический метод	2.50	-
5634	461192.20	4221612.82	Геодезический метод	2.50	-
5635	461193.18	4221552.71	Геодезический метод	2.50	-
5636	461190.22	4221538.91	Геодезический метод	2.50	-
5637	461178.40	4221524.13	Геодезический метод	2.50	-
5638	461175.45	4221518.22	Геодезический метод	2.50	-
5639	461166.58	4221512.30	Геодезический метод	2.50	-
5640	461146.88	4221519.20	Геодезический метод	2.50	-
5641	461133.08	4221518.22	Геодезический метод	2.50	-
5642	461125.20	4221509.34	Геодезический метод	2.50	-
5643	461128.16	4221496.53	Геодезический метод	2.50	-
5644	461141.95	4221481.75	Геодезический метод	2.50	-

2. Сведения о характерных точках границ объекта					
Обозначение характерных точек границ	Координаты, м		Метод определения координат характерной точки	Средняя квадратическая погрешность положения характерной точки (Mt), м	Описание обозначения точки на местности (при наличии)
	X	Y			
1	2	3	4	5	6
5645	461201.06	4221469.93	Геодезический метод	2.50	-
5646	461227.66	4221469.93	Геодезический метод	2.50	-
5647	461264.12	4221486.67	Геодезический метод	2.50	-
5648	461283.82	4221495.55	Геодезический метод	2.50	-
5649	461307.47	4221488.65	Геодезический метод	2.50	-
5650	461389.23	4221419.65	Геодезический метод	2.50	-
5651	461436.52	4221416.70	Геодезический метод	2.50	-
5652	461491.69	4221400.93	Геодезический метод	2.50	-
5653	461508.44	4221386.14	Геодезический метод	2.50	-
5654	461528.15	4221360.53	Геодезический метод	2.50	-
5655	461482.83	4221362.50	Геодезический метод	2.50	-
5656	461447.36	4221356.59	Геодезический метод	2.50	-
5657	461404.99	4221299.43	Геодезический метод	2.50	-
5658	461410.91	4221291.54	Геодезический метод	2.50	-
5659	461412.87	4221283.65	Геодезический метод	2.50	-
5660	461435.53	4221290.56	Геодезический метод	2.50	-
5661	461474.95	4221317.17	Геодезический метод	2.50	-
5662	461485.78	4221320.12	Геодезический метод	2.50	-
5663	461495.63	4221316.18	Геодезический метод	2.50	-
5664	461509.43	4221294.50	Геодезический метод	2.50	-
5665	461526.17	4221290.56	Геодезический метод	2.50	-
5666	461559.67	4221309.28	Геодезический метод	2.50	-
5667	461577.41	4221302.39	Геодезический метод	2.50	-
5668	461576.43	4221293.52	Геодезический метод	2.50	-
5669	461561.65	4221273.81	Геодезический метод	2.50	-

2. Сведения о характерных точках границ объекта					
Обозначение характерных точек границ	Координаты, м		Метод определения координат характерной точки	Средняя квадратическая погрешность положения характерной точки (Mt), м	Описание обозначения точки на местности (при наличии)
	X	Y			
1	2	3	4	5	6
5670	461493.67	4221223.54	Геодезический метод	2.50	-
5671	461473.96	4221200.88	Геодезический метод	2.50	-
5672	461475.93	4221193.00	Геодезический метод	2.50	-
5673	461524.21	4221116.13	Геодезический метод	2.50	-
5674	461553.77	4221065.87	Геодезический метод	2.50	-
5675	461499.57	4221018.57	Геодезический метод	2.50	-
5676	461465.09	4220995.90	Геодезический метод	2.50	-
5677	461454.25	4221005.76	Геодезический метод	2.50	-
5678	461428.63	4220984.09	Геодезический метод	2.50	-
5679	461436.51	4220975.22	Геодезический метод	2.50	-
5680	461381.35	4220925.96	Геодезический метод	2.50	-
5681	461376.43	4220915.11	Геодезический метод	2.50	-
5682	461381.35	4220900.33	Геодезический метод	2.50	-
5683	461391.20	4220881.61	Геодезический метод	2.50	-
5684	461403.03	4220879.63	Геодезический метод	2.50	-
5685	461446.36	4220912.15	Геодезический метод	2.50	-
5686	461485.77	4220941.71	Геодезический метод	2.50	-
5687	461501.54	4220924.96	Геодезический метод	2.50	-
5688	461572.28	4220981.73	Геодезический метод	2.50	-
5689	461569.96	4221005.06	Геодезический метод	2.50	-
5690	461575.79	4221015.57	Геодезический метод	2.50	-
5691	461595.63	4221024.90	Геодезический метод	2.50	-
5692	461616.63	4221013.23	Геодезический метод	2.50	-
5693	461659.80	4220949.05	Геодезический метод	2.50	-
5694	461639.96	4220936.20	Геодезический метод	2.50	-

2. Сведения о характерных точках границ объекта					
Обозначение характерных точек границ	Координаты, м		Метод определения координат характерной точки	Средняя квадратическая погрешность положения характерной точки (Mt), м	Описание обозначения точки на местности (при наличии)
	X	Y			
1	2	3	4	5	6
5695	461616.62	4220932.71	Геодезический метод	2.50	-
5696	461596.78	4220952.54	Геодезический метод	2.50	-
5697	461580.45	4220954.88	Геодезический метод	2.50	-
5698	461520.26	4220905.25	Геодезический метод	2.50	-
5699	461419.76	4220818.52	Геодезический метод	2.50	-
5700	461402.04	4220816.57	Геодезический метод	2.50	-
5701	461357.71	4220771.23	Геодезический метод	2.50	-
5702	461332.09	4220746.59	Геодезический метод	2.50	-
5703	461333.07	4220727.87	Геодезический метод	2.50	-
5704	461340.95	4220719.00	Геодезический метод	2.50	-
5705	461389.23	4220713.09	Геодезический метод	2.50	-
5706	461397.11	4220703.23	Геодезический метод	2.50	-
5707	461394.15	4220689.44	Геодезический метод	2.50	-
5708	461344.89	4220627.36	Геодезический метод	2.50	-
5709	461288.74	4220558.38	Геодезический метод	2.50	-
5710	461272.49	4220518.93	Геодезический метод	2.50	-
5711	461267.55	4220453.49	Геодезический метод	2.50	-
5712	461281.67	4220386.34	Геодезический метод	2.50	-
5713	461283.80	4220378.03	Геодезический метод	2.50	-
5714	461296.61	4220325.79	Геодезический метод	2.50	-
5715	461307.45	4220278.49	Геодезический метод	2.50	-
5716	461308.97	4220264.76	Геодезический метод	2.50	-
5717	461306.01	4220216.23	Геодезический метод	2.50	-
5718	461305.48	4220211.69	Геодезический метод	2.50	-
5719	461299.82	4220159.83	Геодезический метод	2.50	-



2. Сведения о характерных точках границ объекта					
Обозначение характерных точек границ	Координаты, м		Метод определения координат характерной точки	Средняя квадратическая погрешность положения характерной точки (Mt), м	Описание обозначения точки на местности (при наличии)
	X	Y			
1	2	3	4	5	6
5720	461299.12	4220144.33	Геодезический метод	2.50	-
5721	461290.22	4220075.11	Геодезический метод	2.50	-
5722	461278.52	4220010.95	Геодезический метод	2.50	-
5723	461306.53	4220000.44	Геодезический метод	2.50	-
5724	461327.53	4219981.27	Геодезический метод	2.50	-
5725	461329.66	4219951.39	Геодезический метод	2.50	-
5726	461310.72	4219904.84	Геодезический метод	2.50	-
5727	461301.44	4219882.57	Геодезический метод	2.50	-
5728	461319.38	4219852.33	Геодезический метод	2.50	-
5729	461319.80	4219816.19	Геодезический метод	2.50	-
5730	461324.95	4219813.62	Геодезический метод	2.50	-
5731	461340.56	4219818.32	Геодезический метод	2.50	-
5732	461358.05	4219813.27	Геодезический метод	2.50	-
5733	461398.07	4219757.93	Геодезический метод	2.50	-
5734	461440.43	4219679.16	Геодезический метод	2.50	-
5735	461478.56	4219640.04	Геодезический метод	2.50	-
5736	461485.23	4219602.29	Геодезический метод	2.50	-
5737	461503.55	4219584.93	Геодезический метод	2.50	-
5738	461547.93	4219608.08	Геодезический метод	2.50	-
5739	461556.22	4219608.41	Геодезический метод	2.50	-
5740	461558.44	4219607.42	Геодезический метод	2.50	-
5741	461578.51	4219560.44	Геодезический метод	2.50	-
5742	461655.23	4219566.99	Геодезический метод	2.50	-
5743	461647.35	4219589.65	Геодезический метод	2.50	-
5744	461658.18	4219611.33	Геодезический метод	2.50	-

2. Сведения о характерных точках границ объекта					
Обозначение характерных точек границ	Координаты, м		Метод определения координат характерной точки	Средняя квадратическая погрешность положения характерной точки (Mt), м	Описание обозначения точки на местности (при наличии)
	X	Y			
1	2	3	4	5	6
5745	461666.06	4219640.89	Геодезический метод	2.50	-
5746	461693.66	4219654.69	Геодезический метод	2.50	-
5747	461731.09	4219659.62	Геодезический метод	2.50	-
5748	461737.99	4219644.83	Геодезический метод	2.50	-
5749	461744.88	4219598.53	Геодезический метод	2.50	-
5750	461786.26	4219615.27	Геодезический метод	2.50	-
5751	461826.66	4219643.86	Геодезический метод	2.50	-
5752	461807.94	4219678.34	Геодезический метод	2.50	-
5753	461813.85	4219701.99	Геодезический метод	2.50	-
5754	461797.10	4219721.70	Геодезический метод	2.50	-
5755	461800.06	4219752.25	Геодезический метод	2.50	-
5756	461798.08	4219799.55	Геодезический метод	2.50	-
5757	461816.80	4219815.32	Геодезический метод	2.50	-
5758	461839.46	4219826.17	Геодезический метод	2.50	-
5759	461846.36	4219836.02	Геодезический метод	2.50	-
5760	461817.79	4219837.99	Геодезический метод	2.50	-
5761	461813.85	4219857.70	Геодезический метод	2.50	-
5762	461793.16	4219869.52	Геодезический метод	2.50	-
5763	461801.04	4219896.13	Геодезический метод	2.50	-
5764	461756.71	4219907.95	Геодезический метод	2.50	-
5765	461727.15	4219955.26	Геодезический метод	2.50	-
5766	461747.84	4219962.16	Геодезический метод	2.50	-
5767	461747.84	4219970.04	Геодезический метод	2.50	-
5768	461732.08	4219980.89	Геодезический метод	2.50	-
5769	461726.16	4219999.61	Геодезический метод	2.50	-

2. Сведения о характерных точках границ объекта					
Обозначение характерных точек границ	Координаты, м		Метод определения координат характерной точки	Средняя квадратическая погрешность положения характерной точки (Mt), м	Описание обозначения точки на местности (при наличии)
	X	Y			
1	2	3	4	5	6
5770	461721.24	4220025.23	Геодезический метод	2.50	-
5771	461708.43	4220040.01	Геодезический метод	2.50	-
5772	461692.67	4220036.07	Геодезический метод	2.50	-
5773	461683.80	4220021.29	Геодезический метод	2.50	-
5774	461675.92	4219985.81	Геодезический метод	2.50	-
5775	461678.88	4219964.13	Геодезический метод	2.50	-
5776	461690.70	4219923.73	Геодезический метод	2.50	-
5777	461671.98	4219922.74	Геодезический метод	2.50	-
5778	461645.38	4219938.51	Геодезический метод	2.50	-
5779	461637.50	4219954.27	Геодезический метод	2.50	-
5780	461657.20	4219992.71	Геодезический метод	2.50	-
5781	461640.45	4220011.43	Геодезический метод	2.50	-
5782	461628.63	4219994.67	Геодезический метод	2.50	-
5783	461611.88	4219957.23	Геодезический метод	2.50	-
5784	461604.00	4219953.29	Геодезический метод	2.50	-
5785	461595.13	4219962.16	Геодезический метод	2.50	-
5786	461611.88	4220006.51	Геодезический метод	2.50	-
5787	461619.76	4220036.07	Геодезический метод	2.50	-
5788	461609.91	4220061.70	Геодезический метод	2.50	-
5789	461620.74	4220090.27	Геодезический метод	2.50	-
5790	461645.38	4220114.91	Геодезический метод	2.50	-
5791	461687.74	4220116.87	Геодезический метод	2.50	-
5792	461701.54	4220110.96	Геодезический метод	2.50	-
5793	461718.28	4220139.54	Геодезический метод	2.50	-
5794	461715.33	4220157.28	Геодезический метод	2.50	-

2. Сведения о характерных точках границ объекта					
Обозначение характерных точек границ	Координаты, м		Метод определения координат характерной точки	Средняя квадратическая погрешность положения характерной точки (Mt), м	Описание обозначения точки на местности (при наличии)
	X	Y			
1	2	3	4	5	6
5795	461727.15	4220180.93	Геодезический метод	2.50	-
5796	461756.71	4220185.86	Геодезический метод	2.50	-
5797	461816.80	4220138.56	Геодезический метод	2.50	-
5798	461876.90	4220082.39	Геодезический метод	2.50	-
5799	461904.49	4220109.00	Геодезический метод	2.50	-
5800	461927.15	4220137.57	Геодезический метод	2.50	-
5801	461950.80	4220119.83	Геодезический метод	2.50	-
5802	461971.48	4220097.17	Геодезический метод	2.50	-
5803	461922.22	4220039.03	Геодезический метод	2.50	-
5804	461942.92	4220017.34	Геодезический метод	2.50	-
5805	461953.75	4220016.36	Геодезический метод	2.50	-
5806	461973.46	4220004.53	Геодезический метод	2.50	-
5807	461992.18	4219988.76	Геодезический метод	2.50	-
5808	462011.88	4219987.79	Геодезический метод	2.50	-
5809	462022.72	4219979.90	Геодезический метод	2.50	-
5810	462017.79	4219947.38	Геодезический метод	2.50	-
5811	462015.82	4219916.83	Геодезический метод	2.50	-
5812	461993.16	4219905.99	Геодезический метод	2.50	-
5813	461971.48	4219851.79	Геодезический метод	2.50	-
5814	461969.52	4219820.25	Геодезический метод	2.50	-
5815	461987.25	4219786.74	Геодезический метод	2.50	-
5816	462014.84	4219776.89	Геодезический метод	2.50	-
5817	462028.62	4219787.73	Геодезический метод	2.50	-
5818	462009.91	4219810.40	Геодезический метод	2.50	-
5819	462033.56	4219828.13	Геодезический метод	2.50	-

2. Сведения о характерных точках границ объекта					
Обозначение характерных точек границ	Координаты, м		Метод определения координат характерной точки	Средняя квадратическая погрешность положения характерной точки (Mt), м	Описание обозначения точки на местности (при наличии)
	X	Y			
1	2	3	4	5	6
5820	462072.96	4219805.47	Геодезический метод	2.50	-
5821	462104.49	4219800.54	Геодезический метод	2.50	-
5822	462124.20	4219807.44	Геодезический метод	2.50	-
5823	462137.00	4219822.22	Геодезический метод	2.50	-
5824	462150.80	4219859.66	Геодезический метод	2.50	-
5825	462186.26	4219889.23	Геодезический метод	2.50	-
5826	462207.94	4219904.02	Геодезический метод	2.50	-
5827	462235.52	4219890.22	Геодезический метод	2.50	-
5828	462261.14	4219890.22	Геодезический метод	2.50	-
5829	462308.43	4219926.69	Геодезический метод	2.50	-
5830	462372.47	4219970.04	Геодезический метод	2.50	-
5831	462394.14	4219989.75	Геодезический метод	2.50	-
5832	462402.02	4220037.04	Геодезический метод	2.50	-
5833	462429.61	4220084.35	Геодезический метод	2.50	-
5834	462441.43	4220150.37	Геодезический метод	2.50	-
5835	462449.31	4220193.74	Геодезический метод	2.50	-
5482	462468.03	4220285.38	Геодезический метод	2.50	-
5836	464279.35	4222793.35	Геодезический метод	2.50	-
5837	464270.75	4222827.80	Геодезический метод	2.50	-
5838	464230.35	4222846.60	Геодезический метод	2.50	-
5839	464200.75	4222851.45	Геодезический метод	2.50	-
5840	464170.05	4222856.85	Геодезический метод	2.50	-
5841	464139.90	4222854.70	Геодезический метод	2.50	-
5842	464113.55	4222836.40	Геодезический метод	2.50	-
5843	464086.05	4222826.70	Геодезический метод	2.50	-

2. Сведения о характерных точках границ объекта					
Обозначение характерных точек границ	Координаты, м		Метод определения координат характерной точки	Средняя квадратическая погрешность положения характерной точки (Mt), м	Описание обозначения точки на местности (при наличии)
	X	Y			
1	2	3	4	5	6
5844	464058.05	4222827.80	Геодезический метод	2.50	-
5845	464038.15	4222853.60	Геодезический метод	2.50	-
5846	464023.05	4222899.90	Геодезический метод	2.50	-
5847	464001.00	4222940.25	Геодезический метод	2.50	-
5848	463982.15	4222952.65	Геодезический метод	2.50	-
5849	463966.55	4222993.00	Геодезический метод	2.50	-
5850	463945.55	4223003.80	Геодезический метод	2.50	-
5851	463903.00	4223011.85	Геодезический метод	2.50	-
5852	463883.60	4223022.60	Геодезический метод	2.50	-
5853	463880.40	4223039.85	Геодезический метод	2.50	-
5854	463883.05	4223065.65	Геодезический метод	2.50	-
5855	463878.15	4223089.10	Геодезический метод	2.50	-
5856	463902.95	4223100.40	Геодезический метод	2.50	-
5857	463900.25	4223111.70	Геодезический метод	2.50	-
5858	463883.00	4223115.45	Геодезический метод	2.50	-
5859	463863.60	4223126.20	Геодезический метод	2.50	-
5860	463859.40	4223144.80	Геодезический метод	2.50	-
5861	463836.75	4223133.50	Геодезический метод	2.50	-
5862	463811.70	4223124.67	Геодезический метод	2.50	-
5863	463783.44	4223165.85	Геодезический метод	2.50	-
5864	463810.71	4223310.68	Геодезический метод	2.50	-
5865	463795.24	4223350.42	Геодезический метод	2.50	-
5866	463772.46	4223358.76	Геодезический метод	2.50	-
5867	463749.80	4223366.31	Геодезический метод	2.50	-
5868	463730.90	4223388.05	Геодезический метод	2.50	-

2. Сведения о характерных точках границ объекта					
Обозначение характерных точек границ	Координаты, м		Метод определения координат характерной точки	Средняя квадратическая погрешность положения характерной точки (Mt), м	Описание обозначения точки на местности (при наличии)
	X	Y			
1	2	3	4	5	6
5869	463708.22	4223425.83	Геодезический метод	2.50	-
5870	463697.83	4223440.01	Геодезический метод	2.50	-
5871	463672.32	4223442.84	Геодезический метод	2.50	-
5872	463640.20	4223458.91	Геодезический метод	2.50	-
5873	463618.48	4223471.19	Геодезический метод	2.50	-
5874	463609.97	4223466.48	Геодезический метод	2.50	-
5875	463605.24	4223455.13	Геодезический метод	2.50	-
5876	463588.24	4223425.83	Геодезический метод	2.50	-
5877	463592.02	4223406.94	Геодезический метод	2.50	-
5878	463609.97	4223396.54	Геодезический метод	2.50	-
5879	463619.42	4223403.16	Геодезический метод	2.50	-
5880	463636.42	4223426.79	Геодезический метод	2.50	-
5881	463656.26	4223419.22	Геодезический метод	2.50	-
5882	463675.16	4223395.60	Геодезический метод	2.50	-
5883	463658.15	4223370.09	Геодезический метод	2.50	-
5884	463660.98	4223348.36	Геодезический метод	2.50	-
5885	463654.38	4223337.02	Геодезический метод	2.50	-
5886	463602.41	4223309.62	Геодезический метод	2.50	-
5887	463603.36	4223287.88	Геодезический метод	2.50	-
5888	463620.36	4223268.04	Геодезический метод	2.50	-
5889	463659.10	4223278.44	Геодезический метод	2.50	-
5890	463679.88	4223280.33	Геодезический метод	2.50	-
5891	463712.95	4223250.09	Геодезический метод	2.50	-
5892	463741.29	4223215.13	Геодезический метод	2.50	-
5893	463765.86	4223216.08	Геодезический метод	2.50	-

2. Сведения о характерных точках границ объекта					
Обозначение характерных точек границ	Координаты, м		Метод определения координат характерной точки	Средняя квадратическая погрешность положения характерной точки (Mt), м	Описание обозначения точки на местности (при наличии)
	X	Y			
1	2	3	4	5	6
5894	463776.24	4223210.41	Геодезический метод	2.50	-
5895	463756.40	4223196.24	Геодезический метод	2.50	-
5896	463757.35	4223179.23	Геодезический метод	2.50	-
5897	463759.24	4223164.11	Геодезический метод	2.50	-
5898	463756.40	4223138.59	Геодезический метод	2.50	-
5899	463788.53	4223129.15	Геодезический метод	2.50	-
5900	463812.82	4223122.98	Геодезический метод	2.50	-
5901	463824.46	4223105.97	Геодезический метод	2.50	-
5902	463849.64	4223055.62	Геодезический метод	2.50	-
5903	463840.67	4223045.30	Геодезический метод	2.50	-
5904	463834.92	4223024.46	Геодезический метод	2.50	-
5905	463850.73	4222963.73	Геодезический метод	2.50	-
5906	463848.22	4222962.65	Геодезический метод	2.50	-
5907	463810.85	4222991.04	Геодезический метод	2.50	-
5908	463782.10	4222988.52	Геодезический метод	2.50	-
5909	463770.61	4222963.73	Геодезический метод	2.50	-
5910	463770.25	4222936.06	Геодезический метод	2.50	-
5911	463760.55	4222898.68	Геодезический метод	2.50	-
5912	463754.08	4222888.62	Геодезический метод	2.50	-
5913	463757.31	4222873.53	Геодезический метод	2.50	-
5914	463765.93	4222864.18	Геодезический метод	2.50	-
5915	463796.83	4222849.45	Геодезический метод	2.50	-
5916	463813.71	4222835.80	Геодезический метод	2.50	-
5917	463789.29	4222802.38	Геодезический метод	2.50	-
5918	463810.12	4222755.30	Геодезический метод	2.50	-



2. Сведения о характерных точках границ объекта					
Обозначение характерных точек границ	Координаты, м		Метод определения координат характерной точки	Средняя квадратическая погрешность положения характерной точки (Mt), м	Описание обозначения точки на местности (при наличии)
	X	Y			
1	2	3	4	5	6
5919	463769.52	4222691.35	Геодезический метод	2.50	-
5920	463755.51	4222653.62	Геодезический метод	2.50	-
5921	463728.93	4222697.46	Геодезический метод	2.50	-
5922	463688.33	4222735.19	Геодезический метод	2.50	-
5923	463672.52	4222761.42	Геодезический метод	2.50	-
5924	463652.76	4222772.55	Геодезический метод	2.50	-
5925	463626.90	4222774.36	Геодезический метод	2.50	-
5926	463622.94	4222778.67	Геодезический метод	2.50	-
5927	463622.58	4222788.37	Геодезический метод	2.50	-
5928	463645.22	4222796.99	Геодезический метод	2.50	-
5929	463663.90	4222808.49	Геодезический метод	2.50	-
5930	463673.24	4222839.39	Геодезический метод	2.50	-
5931	463672.16	4222880.35	Геодезический метод	2.50	-
5932	463696.60	4222922.04	Геодезический метод	2.50	-
5933	463724.62	4222960.13	Геодезический метод	2.50	-
5934	463724.62	4222981.34	Геодезический метод	2.50	-
5935	463703.06	4223032.72	Геодезический метод	2.50	-
5936	463676.12	4223071.89	Геодезический метод	2.50	-
5937	463651.32	4223057.15	Геодезический метод	2.50	-
5938	463611.44	4223038.47	Геодезический метод	2.50	-
5939	463559.34	4223003.61	Геодезический метод	2.50	-
5940	463543.54	4222997.50	Геодезический метод	2.50	-
5941	463525.94	4223015.11	Геодезический метод	2.50	-
5942	463522.34	4223030.57	Геодезический метод	2.50	-
5943	463544.26	4223043.86	Геодезический метод	2.50	-

2. Сведения о характерных точках границ объекта					
Обозначение характерных точек границ	Координаты, м		Метод определения координат характерной точки	Средняя квадратическая погрешность положения характерной точки (Mt), м	Описание обозначения точки на местности (при наличии)
	X	Y			
1	2	3	4	5	6
5944	463539.22	4223051.05	Геодезический метод	2.50	-
5945	463523.06	4223049.97	Геодезический метод	2.50	-
5946	463479.58	4223021.59	Геодезический метод	2.50	-
5947	463452.28	4223006.84	Геодезический метод	2.50	-
5948	463453.36	4222999.65	Геодезический метод	2.50	-
5949	463471.32	4222979.90	Геодезический метод	2.50	-
5950	463470.60	4222970.55	Геодезический метод	2.50	-
5951	463457.31	4222963.36	Геодезический метод	2.50	-
5952	463436.83	4222957.62	Геодезический метод	2.50	-
5953	463455.52	4222903.35	Геодезический метод	2.50	-
5954	463475.64	4222852.33	Геодезический метод	2.50	-
5955	463504.38	4222792.32	Геодезический метод	2.50	-
5956	463482.82	4222772.91	Геодезический метод	2.50	-
5957	463505.10	4222721.88	Геодезический метод	2.50	-
5958	463506.18	4222704.99	Геодезический метод	2.50	-
5959	463479.22	4222734.10	Геодезический метод	2.50	-
5960	463427.85	4222790.52	Геодезический метод	2.50	-
5961	463401.26	4222819.99	Геодезический метод	2.50	-
5962	463378.62	4222836.52	Геодезический метод	2.50	-
5963	463367.84	4222808.85	Геодезический метод	2.50	-
5964	463368.92	4222780.10	Геодезический метод	2.50	-
5965	463364.62	4222759.26	Геодезический метод	2.50	-
5966	463362.82	4222734.11	Геодезический метод	2.50	-
5967	463353.84	4222729.80	Геодезический метод	2.50	-
5968	463330.84	4222736.98	Геодезический метод	2.50	-

2. Сведения о характерных точках границ объекта					
Обозначение характерных точек границ	Координаты, м		Метод определения координат характерной точки	Средняя квадратическая погрешность положения характерной точки (Mt), м	Описание обозначения точки на местности (при наличии)
	X	Y			
1	2	3	4	5	6
5969	463317.90	4222744.88	Геодезический метод	2.50	-
5970	463302.82	4222741.65	Геодезический метод	2.50	-
5971	463292.40	4222730.87	Геодезический метод	2.50	-
5972	463285.21	4222708.59	Геодезический метод	2.50	-
5973	463284.13	4222664.75	Геодезический метод	2.50	-
5974	463282.34	4222602.23	Геодезический метод	2.50	-
5975	463278.38	4222550.48	Геодезический метод	2.50	-
5976	463285.92	4222503.76	Геодезический метод	2.50	-
5977	463283.41	4222476.09	Геодезический метод	2.50	-
5978	463240.66	4222475.74	Геодезический метод	2.50	-
5979	463220.90	4222480.05	Геодезический метод	2.50	-
5980	463204.72	4222472.15	Геодезический метод	2.50	-
5981	463201.50	4222483.65	Геодезический метод	2.50	-
5982	463206.16	4222531.43	Геодезический метод	2.50	-
5983	463209.04	4222591.08	Геодезический метод	2.50	-
5984	463207.96	4222643.55	Геодезический метод	2.50	-
5985	463210.12	4222672.65	Геодезический метод	2.50	-
5986	463249.28	4222696.38	Геодезический метод	2.50	-
5987	463254.67	4222708.23	Геодезический метод	2.50	-
5988	463253.59	4222744.88	Геодезический метод	2.50	-
5989	463236.34	4222813.88	Геодезический метод	2.50	-
5990	463221.98	4222862.03	Геодезический метод	2.50	-
5991	463211.56	4222888.98	Геодезический метод	2.50	-
5992	463212.27	4222900.84	Геодезический метод	2.50	-
5993	463237.42	4222917.73	Геодезический метод	2.50	-

2. Сведения о характерных точках границ объекта					
Обозначение характерных точек границ	Координаты, м		Метод определения координат характерной точки	Средняя квадратическая погрешность положения характерной точки (Mt), м	Описание обозначения точки на местности (при наличии)
	X	Y			
1	2	3	4	5	6
5994	463235.26	4222934.98	Геодезический метод	2.50	-
5995	463202.93	4222976.30	Геодезический метод	2.50	-
5996	463177.78	4223014.75	Геодезический метод	2.50	-
5997	463166.28	4223092.01	Геодезический метод	2.50	-
5998	463161.61	4223105.66	Геодезический метод	2.50	-
5999	463189.28	4223112.49	Геодезический метод	2.50	-
6000	463215.86	4223144.83	Геодезический метод	2.50	-
6001	463257.54	4223172.86	Геодезический метод	2.50	-
6002	463235.98	4223214.19	Геодезический метод	2.50	-
6003	463235.98	4223225.69	Геодезический метод	2.50	-
6004	463272.28	4223259.09	Геодезический метод	2.50	-
6005	463312.52	4223207.36	Геодезический метод	2.50	-
6006	463365.69	4223117.52	Геодезический метод	2.50	-
6007	463421.02	4223049.25	Геодезический метод	2.50	-
6008	463506.54	4223093.09	Геодезический метод	2.50	-
6009	463507.97	4223103.87	Геодезический метод	2.50	-
6010	463472.76	4223153.46	Геодезический метод	2.50	-
6011	463448.33	4223210.96	Геодезический метод	2.50	-
6012	463460.54	4223226.04	Геодезический метод	2.50	-
6013	463505.82	4223268.44	Геодезический метод	2.50	-
6014	463500.78	4223277.78	Геодезический метод	2.50	-
6015	463451.20	4223323.77	Геодезический метод	2.50	-
6016	463446.89	4223302.22	Геодезический метод	2.50	-
6017	463438.27	4223272.04	Геодезический метод	2.50	-
6018	463441.14	4223236.11	Геодезический метод	2.50	-

2. Сведения о характерных точках границ объекта					
Обозначение характерных точек границ	Координаты, м		Метод определения координат характерной точки	Средняя квадратическая погрешность положения характерной точки (Mt), м	Описание обозначения точки на местности (при наличии)
	X	Y			
1	2	3	4	5	6
6019	463432.52	4223220.29	Геодезический метод	2.50	-
6020	463400.18	4223197.29	Геодезический метод	2.50	-
6021	463384.38	4223205.21	Геодезический метод	2.50	-
6022	463409.52	4223244.02	Геодезический метод	2.50	-
6023	463418.15	4223275.62	Геодезический метод	2.50	-
6024	463394.44	4223306.53	Геодезический метод	2.50	-
6025	463360.66	4223352.52	Геодезический метод	2.50	-
6026	463328.32	4223328.81	Геодезический метод	2.50	-
6027	463305.33	4223318.02	Геодезический метод	2.50	-
6028	463288.08	4223323.77	Геодезический метод	2.50	-
6029	463279.46	4223338.87	Геодезический метод	2.50	-
6030	463275.15	4223363.31	Геодезический метод	2.50	-
6031	463294.55	4223371.93	Геодезический метод	2.50	-
6032	463328.32	4223364.75	Геодезический метод	2.50	-
6033	463347.01	4223364.75	Геодезический метод	2.50	-
6034	463352.04	4223378.40	Геодезический метод	2.50	-
6035	463320.42	4223402.83	Геодезический метод	2.50	-
6036	463293.84	4223413.61	Геодезический метод	2.50	-
6037	463261.50	4223422.24	Геодезический метод	2.50	-
6038	463255.75	4223435.90	Геодезический метод	2.50	-
6039	463266.53	4223445.24	Геодезический метод	2.50	-
6040	463298.14	4223463.92	Геодезический метод	2.50	-
6041	463253.59	4223497.70	Геодезический метод	2.50	-
6042	463186.04	4223542.26	Геодезический метод	2.50	-
6043	463165.20	4223547.29	Геодезический метод	2.50	-

2. Сведения о характерных точках границ объекта					
Обозначение характерных точек границ	Координаты, м		Метод определения координат характерной точки	Средняя квадратическая погрешность положения характерной точки (Mt), м	Описание обозначения точки на местности (при наличии)
	X	Y			
1	2	3	4	5	6
6044	463135.02	4223541.54	Геодезический метод	2.50	-
6045	463101.25	4223553.04	Геодезический метод	2.50	-
6046	463076.82	4223549.45	Геодезический метод	2.50	-
6047	463064.60	4223523.57	Геодезический метод	2.50	-
6048	463045.92	4223499.86	Геодезический метод	2.50	-
6049	463050.23	4223481.17	Геодезический метод	2.50	-
6050	463068.92	4223478.30	Геодезический метод	2.50	-
6051	463066.04	4223454.58	Геодезический метод	2.50	-
6052	463058.14	4223430.87	Геодезический метод	2.50	-
6053	463066.76	4223376.26	Геодезический метод	2.50	-
6054	463023.64	4223331.69	Геодезический метод	2.50	-
6055	462999.22	4223300.07	Геодезический метод	2.50	-
6056	462979.81	4223296.48	Геодезический метод	2.50	-
6057	462933.82	4223303.67	Геодезический метод	2.50	-
6058	462894.30	4223319.47	Геодезический метод	2.50	-
6059	462874.18	4223302.23	Геодезический метод	2.50	-
6060	462847.59	4223279.23	Геодезический метод	2.50	-
6061	462840.40	4223261.98	Геодезический метод	2.50	-
6062	462848.31	4223231.79	Геодезический метод	2.50	-
6063	462876.34	4223175.74	Геодезический метод	2.50	-
6064	462902.92	4223136.93	Геодезический метод	2.50	-
6065	462941.01	4223085.90	Геодезический метод	2.50	-
6066	462906.52	4223107.47	Геодезический метод	2.50	-
6067	462892.14	4223120.39	Геодезический метод	2.50	-
6068	462876.34	4223155.62	Геодезический метод	2.50	-

2. Сведения о характерных точках границ объекта					
Обозначение характерных точек границ	Координаты, м		Метод определения координат характерной точки	Средняя квадратическая погрешность положения характерной точки (Mt), м	Описание обозначения точки на местности (при наличии)
	X	Y			
1	2	3	4	5	6
6069	462846.88	4223175.74	Геодезический метод	2.50	-
6070	462838.97	4223209.52	Геодезический метод	2.50	-
6071	462787.96	4223252.63	Геодезический метод	2.50	-
6072	462772.14	4223254.07	Геодезический метод	2.50	-
6073	462765.68	4223248.33	Геодезический метод	2.50	-
6074	462760.65	4223219.58	Геодезический метод	2.50	-
6075	462752.02	4223215.98	Геодезический метод	2.50	-
6076	462731.18	4223229.64	Геодезический метод	2.50	-
6077	462716.83	4223272.04	Геодезический метод	2.50	-
6078	462672.27	4223304.38	Геодезический метод	2.50	-
6079	462609.03	4223347.51	Геодезический метод	2.50	-
6080	462594.67	4223366.91	Геодезический метод	2.50	-
6081	462513.47	4223433.75	Геодезический метод	2.50	-
6082	462489.03	4223447.40	Геодезический метод	2.50	-
6083	462477.53	4223438.06	Геодезический метод	2.50	-
6084	462466.75	4223418.66	Геодезический метод	2.50	-
6085	462464.60	4223389.18	Геодезический метод	2.50	-
6086	462461.73	4223348.22	Геодезический метод	2.50	-
6087	462453.82	4223348.94	Геодезический метод	2.50	-
6088	462436.57	4223389.18	Геодезический метод	2.50	-
6089	462412.87	4223407.16	Геодезический метод	2.50	-
6090	462409.27	4223405.00	Геодезический метод	2.50	-
6091	462415.02	4223384.88	Геодезический метод	2.50	-
6092	462436.22	4223355.41	Геодезический метод	2.50	-
6093	462477.17	4223306.19	Геодезический метод	2.50	-

2. Сведения о характерных точках границ объекта					
Обозначение характерных точек границ	Координаты, м		Метод определения координат характерной точки	Средняя квадратическая погрешность положения характерной точки (Mt), м	Описание обозначения точки на местности (при наличии)
	X	Y			
1	2	3	4	5	6
6094	462508.07	4223268.46	Геодезический метод	2.50	-
6095	462554.07	4223213.12	Геодезический метод	2.50	-
6096	462572.39	4223188.32	Геодезический метод	2.50	-
6097	462583.53	4223163.87	Геодезический метод	2.50	-
6098	462592.87	4223143.75	Геодезический метод	2.50	-
6099	462595.74	4223116.44	Геодезический метод	2.50	-
6100	462599.33	4223094.16	Геодезический метод	2.50	-
6101	462596.10	4223035.95	Геодезический метод	2.50	-
6102	462591.79	4223007.92	Геодезический метод	2.50	-
6103	462577.77	4222957.61	Геодезический метод	2.50	-
6104	462615.86	4222954.74	Геодезический метод	2.50	-
6105	462670.83	4222951.50	Геодезический метод	2.50	-
6106	462771.42	4222940.73	Геодезический метод	2.50	-
6107	462832.14	4222934.62	Геодезический метод	2.50	-
6108	462865.56	4222934.62	Геодезический метод	2.50	-
6109	462912.62	4222924.56	Геодезический метод	2.50	-
6110	462915.50	4222918.44	Геодезический метод	2.50	-
6111	462903.64	4222906.59	Геодезический метод	2.50	-
6112	462891.78	4222868.87	Геодезический метод	2.50	-
6113	462882.08	4222839.03	Геодезический метод	2.50	-
6114	462880.29	4222794.47	Геодезический метод	2.50	-
6115	462882.08	4222763.57	Геодезический метод	2.50	-
6116	462872.02	4222737.70	Геодезический метод	2.50	-
6117	462861.60	4222726.92	Геодезический метод	2.50	-
6118	462850.11	4222726.92	Геодезический метод	2.50	-



2. Сведения о характерных точках границ объекта					
Обозначение характерных точек границ	Координаты, м		Метод определения координат характерной точки	Средняя квадратическая погрешность положения характерной точки (Mt), м	Описание обозначения точки на местности (при наличии)
	X	Y			
1	2	3	4	5	6
6119	462809.15	4222734.82	Геодезический метод	2.50	-
6120	462753.46	4222745.61	Геодезический метод	2.50	-
6121	462744.12	4222726.20	Геодезический метод	2.50	-
6122	462732.27	4222694.94	Геодезический метод	2.50	-
6123	462729.76	4222669.42	Геодезический метод	2.50	-
6124	462732.27	4222653.25	Геодезический метод	2.50	-
6125	462738.74	4222649.30	Геодезический метод	2.50	-
6126	462755.62	4222661.88	Геодезический метод	2.50	-
6127	462769.27	4222682.72	Геодезический метод	2.50	-
6128	462782.20	4222689.19	Геодезический метод	2.50	-
6129	462792.62	4222687.03	Геодезический метод	2.50	-
6130	462809.15	4222670.86	Геодезический метод	2.50	-
6131	462822.80	4222654.69	Геодезический метод	2.50	-
6132	462794.78	4222623.44	Геодезический метод	2.50	-
6133	462766.40	4222594.34	Геодезический метод	2.50	-
6134	462739.46	4222563.44	Геодезический метод	2.50	-
6135	462729.40	4222551.57	Геодезический метод	2.50	-
6136	462733.35	4222531.45	Геодезический метод	2.50	-
6137	462752.38	4222469.29	Геодезический метод	2.50	-
6138	462753.10	4222449.52	Геодезический метод	2.50	-
6139	462745.21	4222433.70	Геодезический метод	2.50	-
6140	462727.96	4222406.04	Геодезический метод	2.50	-
6141	462703.53	4222360.05	Геодезический метод	2.50	-
6142	462694.55	4222341.00	Геодезический метод	2.50	-
6143	462688.80	4222307.58	Геодезический метод	2.50	-

2. Сведения о характерных точках границ объекта					
Обозначение характерных точек границ	Координаты, м		Метод определения координат характерной точки	Средняя квадратическая погрешность положения характерной точки (Mt), м	Описание обозначения точки на местности (при наличии)
	X	Y			
1	2	3	4	5	6
6144	462679.81	4222292.85	Геодезический метод	2.50	-
6145	462729.40	4222250.08	Геодезический метод	2.50	-
6146	462752.75	4222262.66	Геодезический метод	2.50	-
6147	462776.82	4222289.97	Геодезический метод	2.50	-
6148	462790.46	4222315.13	Геодезический метод	2.50	-
6149	462813.82	4222341.00	Геодезический метод	2.50	-
6150	462840.41	4222369.38	Геодезический метод	2.50	-
6151	462849.75	4222380.88	Геодезический метод	2.50	-
6152	462865.92	4222372.62	Геодезический метод	2.50	-
6153	462916.94	4222324.47	Геодезический метод	2.50	-
6154	462943.16	4222302.90	Геодезический метод	2.50	-
6155	462969.39	4222282.07	Геодезический метод	2.50	-
6156	463015.74	4222247.21	Геодезический метод	2.50	-
6157	463041.61	4222219.54	Геодезический метод	2.50	-
6158	463090.12	4222187.20	Геодезический метод	2.50	-
6159	463149.76	4222145.87	Геодезический метод	2.50	-
6160	463221.62	4222094.85	Геодезический метод	2.50	-
6161	463247.84	4222072.93	Геодезический метод	2.50	-
6162	463265.81	4222065.38	Геодезический метод	2.50	-
6163	463261.86	4222052.09	Геодезический метод	2.50	-
6164	463254.31	4222040.94	Геодезический метод	2.50	-
6165	463257.90	4222036.99	Геодезический метод	2.50	-
6166	463287.72	4222037.36	Геодезический метод	2.50	-
6167	463303.90	4222043.82	Геодезический метод	2.50	-
6168	463326.53	4222062.86	Геодезический метод	2.50	-

2. Сведения о характерных точках границ объекта					
Обозначение характерных точек границ	Координаты, м		Метод определения координат характерной точки	Средняя квадратическая погрешность положения характерной точки (Mt), м	Описание обозначения точки на местности (при наличии)
	X	Y			
1	2	3	4	5	6
6169	463339.82	4222072.57	Геодезический метод	2.50	-
6170	463407.00	4222043.82	Геодезический метод	2.50	-
6171	463415.27	4222039.51	Геодезический метод	2.50	-
6172	463404.49	4222018.67	Геодезический метод	2.50	-
6173	463387.60	4221997.46	Геодезический метод	2.50	-
6174	463375.39	4221984.53	Геодезический метод	2.50	-
6175	463401.98	4221978.42	Геодезический метод	2.50	-
6176	463428.20	4221975.54	Геодезический метод	2.50	-
6177	463480.66	4221957.94	Геодезический метод	2.50	-
6178	463511.20	4221985.25	Геодезический метод	2.50	-
6179	463532.76	4222002.86	Геодезический метод	2.50	-
6180	463514.44	4222019.75	Геодезический метод	2.50	-
6181	463504.74	4222038.43	Геодезический метод	2.50	-
6182	463503.66	4222049.93	Геодезический метод	2.50	-
6183	463513.36	4222058.55	Геодезический метод	2.50	-
6184	463533.48	4222070.41	Геодезический метод	2.50	-
6185	463552.52	4222068.26	Геодезический метод	2.50	-
6186	463555.04	4222059.28	Геодезический метод	2.50	-
6187	463553.24	4222039.86	Геодезический метод	2.50	-
6188	463537.79	4222022.98	Геодезический метод	2.50	-
6189	463541.74	4222011.84	Геодезический метод	2.50	-
6190	463552.16	4222014.71	Геодезический метод	2.50	-
6191	463600.66	4222062.51	Геодезический метод	2.50	-
6192	463662.10	4222113.89	Геодезический метод	2.50	-
6193	463675.76	4222120.36	Геодезический метод	2.50	-

2. Сведения о характерных точках границ объекта					
Обозначение характерных точек границ	Координаты, м		Метод определения координат характерной точки	Средняя квадратическая погрешность положения характерной точки (Mt), м	Описание обозначения точки на местности (при наличии)
	X	Y			
1	2	3	4	5	6
6194	463686.54	4222110.66	Геодезический метод	2.50	-
6195	463708.45	4222103.83	Геодезический метод	2.50	-
6196	463730.73	4222109.94	Геодезический метод	2.50	-
6197	463741.50	4222118.20	Геодезический метод	2.50	-
6198	463737.20	4222132.58	Геодезический метод	2.50	-
6199	463722.46	4222151.98	Геодезический метод	2.50	-
6200	463699.11	4222148.39	Геодезический метод	2.50	-
6201	463671.08	4222139.41	Геодезический метод	2.50	-
6202	463656.72	4222131.86	Геодезический метод	2.50	-
6203	463644.50	4222136.18	Геодезический метод	2.50	-
6204	463638.03	4222148.03	Геодезический метод	2.50	-
6205	463656.72	4222163.12	Геодезический метод	2.50	-
6206	463647.38	4222173.91	Геодезический метод	2.50	-
6207	463616.48	4222200.14	Геодезический метод	2.50	-
6208	463578.75	4222231.04	Геодезический метод	2.50	-
6209	463547.49	4222259.07	Геодезический метод	2.50	-
6210	463525.58	4222231.75	Геодезический метод	2.50	-
6211	463483.90	4222199.06	Геодезический метод	2.50	-
6212	463449.76	4222167.79	Геодезический метод	2.50	-
6213	463428.20	4222146.95	Геодезический метод	2.50	-
6214	463375.39	4222096.64	Геодезический метод	2.50	-
6215	463349.88	4222119.64	Геодезический метод	2.50	-
6216	463412.76	4222173.18	Геодезический метод	2.50	-
6217	463469.88	4222218.46	Геодезический метод	2.50	-
6218	463519.46	4222267.69	Геодезический метод	2.50	-

2. Сведения о характерных точках границ объекта					
Обозначение характерных точек границ	Координаты, м		Метод определения координат характерной точки	Средняя квадратическая погрешность положения характерной точки (Mt), м	Описание обозначения точки на местности (при наличии)
	X	Y			
1	2	3	4	5	6
6219	463567.97	4222312.96	Геодезический метод	2.50	-
6220	463631.56	4222369.73	Геодезический метод	2.50	-
6221	463670.73	4222395.61	Геодезический метод	2.50	-
6222	463680.79	4222396.69	Геодезический метод	2.50	-
6223	463700.19	4222379.44	Геодезический метод	2.50	-
6224	463725.70	4222374.04	Геодезический метод	2.50	-
6225	463740.78	4222389.50	Геодезический метод	2.50	-
6226	463726.78	4222427.94	Геодезический метод	2.50	-
6227	463711.32	4222463.53	Геодезический метод	2.50	-
6228	463700.90	4222468.92	Геодезический метод	2.50	-
6229	463662.46	4222459.93	Геодезический метод	2.50	-
6230	463648.45	4222553.00	Геодезический метод	2.50	-
6231	463634.44	4222626.31	Геодезический метод	2.50	-
6232	463604.62	4222645.00	Геодезический метод	2.50	-
6233	463603.90	4222651.46	Геодезический метод	2.50	-
6234	463621.14	4222692.06	Геодезический метод	2.50	-
6235	463647.02	4222726.20	Геодезический метод	2.50	-
6236	463659.95	4222735.90	Геодезический метод	2.50	-
6237	463671.08	4222728.72	Геодезический метод	2.50	-
6238	463673.60	4222706.44	Геодезический метод	2.50	-
6239	463673.24	4222681.65	Геодезический метод	2.50	-
6240	463679.71	4222648.94	Геодезический метод	2.50	-
6241	463700.19	4222625.95	Геодезический метод	2.50	-
6242	463711.32	4222604.03	Геодезический метод	2.50	-
6243	463703.78	4222592.53	Геодезический метод	2.50	-

2. Сведения о характерных точках границ объекта					
Обозначение характерных точек границ	Координаты, м		Метод определения координат характерной точки	Средняя квадратическая погрешность положения характерной точки (Mt), м	Описание обозначения точки на местности (при наличии)
	X	Y			
1	2	3	4	5	6
6244	463688.33	4222561.62	Геодезический метод	2.50	-
6245	463694.80	4222532.88	Геодезический метод	2.50	-
6246	463704.86	4222503.05	Геодезический метод	2.50	-
6247	463704.14	4222489.40	Геодезический метод	2.50	-
6248	463716.00	4222480.05	Геодезический метод	2.50	-
6249	463734.68	4222488.68	Геодезический метод	2.50	-
6250	463757.67	4222507.36	Геодезический метод	2.50	-
6251	463780.66	4222536.11	Геодезический метод	2.50	-
6252	463807.97	4222555.51	Геодезический метод	2.50	-
6253	463847.13	4222579.95	Геодезический метод	2.50	-
6254	463864.73	4222573.49	Геодезический метод	2.50	-
6255	463879.11	4222556.58	Геодезический метод	2.50	-
6256	463897.79	4222541.85	Геодезический метод	2.50	-
6257	463933.00	4222512.03	Геодезический метод	2.50	-
6258	463949.89	4222491.55	Геодезический метод	2.50	-
6259	463972.16	4222472.14	Геодезический метод	2.50	-
6260	463990.85	4222453.82	Геодезический метод	2.50	-
6261	463990.85	4222445.91	Геодезический метод	2.50	-
6262	463969.29	4222432.97	Геодезический метод	2.50	-
6263	463946.29	4222406.74	Геодезический метод	2.50	-
6264	463941.62	4222388.06	Геодезический метод	2.50	-
6265	463945.57	4222371.88	Геодезический метод	2.50	-
6266	463977.55	4222333.44	Геодезический метод	2.50	-
6267	463982.94	4222313.68	Геодезический метод	2.50	-
6268	463974.31	4222297.14	Геодезический метод	2.50	-

2. Сведения о характерных точках границ объекта					
Обозначение характерных точек границ	Координаты, м		Метод определения координат характерной точки	Средняя квадратическая погрешность положения характерной точки (Mt), м	Описание обозначения точки на местности (при наличии)
	X	Y			
1	2	3	4	5	6
6269	463942.34	4222281.34	Геодезический метод	2.50	-
6270	463937.31	4222272.36	Геодезический метод	2.50	-
6271	463939.83	4222255.11	Геодезический метод	2.50	-
6272	463967.85	4222214.14	Геодезический метод	2.50	-
6273	463988.33	4222178.57	Геодезический метод	2.50	-
6274	464004.14	4222158.44	Геодезический метод	2.50	-
6275	464000.55	4222147.65	Геодезический метод	2.50	-
6276	463983.66	4222130.05	Геодезический метод	2.50	-
6277	463951.68	4222100.95	Геодезический метод	2.50	-
6278	463907.49	4222065.74	Геодезический метод	2.50	-
6279	463881.26	4222043.82	Геодезический метод	2.50	-
6280	463873.35	4222019.38	Геодезический метод	2.50	-
6281	463879.83	4221987.76	Геодезический метод	2.50	-
6282	463893.11	4221948.96	Геодезический метод	2.50	-
6283	463908.57	4221901.88	Геодезический метод	2.50	-
6284	463908.57	4221890.74	Геодезический метод	2.50	-
6285	463902.46	4221882.47	Геодезический метод	2.50	-
6286	463884.85	4221869.89	Геодезический метод	2.50	-
6287	463898.51	4221842.59	Геодезический метод	2.50	-
6288	463925.09	4221789.41	Геодезический метод	2.50	-
6289	463936.95	4221781.86	Геодезический метод	2.50	-
6290	463950.61	4221790.84	Геодезический метод	2.50	-
6291	463962.46	4221803.78	Геодезический метод	2.50	-
6292	463990.85	4221796.95	Геодезический метод	2.50	-
6293	464033.24	4221803.42	Геодезический метод	2.50	-

2. Сведения о характерных точках границ объекта					
Обозначение характерных точек границ	Координаты, м		Метод определения координат характерной точки	Средняя квадратическая погрешность положения характерной точки (Mt), м	Описание обозначения точки на местности (при наличии)
	X	Y			
1	2	3	4	5	6
6294	464061.99	4221769.64	Геодезический метод	2.50	-
6295	464065.57	4221764.61	Геодезический метод	2.50	-
6296	464096.83	4221772.16	Геодезический метод	2.50	-
6297	464138.87	4221777.91	Геодезический метод	2.50	-
6298	464160.07	4221772.51	Геодезический метод	2.50	-
6299	464183.06	4221754.91	Геодезический метод	2.50	-
6300	464169.05	4221781.50	Геодезический метод	2.50	-
6301	464148.93	4221830.37	Геодезический метод	2.50	-
6302	464137.07	4221879.24	Геодезический метод	2.50	-
6303	464130.25	4221957.94	Геодезический метод	2.50	-
6304	464130.25	4222028.38	Геодезический метод	2.50	-
6305	464123.42	4222065.38	Геодезический метод	2.50	-
6306	464120.55	4222095.93	Геодезический метод	2.50	-
6307	464128.81	4222137.96	Геодезический метод	2.50	-
6308	464125.21	4222190.79	Геодезический метод	2.50	-
6309	464127.37	4222243.25	Геодезический метод	2.50	-
6310	464124.50	4222279.54	Геодезический метод	2.50	-
6311	464117.67	4222300.74	Геодезический метод	2.50	-
6312	464122.35	4222350.33	Геодезический метод	2.50	-
6313	464120.19	4222417.89	Геодезический метод	2.50	-
6314	464119.11	4222454.90	Геодезический метод	2.50	-
6315	464114.80	4222468.19	Геодезический метод	2.50	-
6316	464102.94	4222456.34	Геодезический метод	2.50	-
6317	464069.53	4222424.71	Геодезический метод	2.50	-
6318	464051.57	4222411.06	Геодезический метод	2.50	-



2. Сведения о характерных точках границ объекта					
Обозначение характерных точек границ	Координаты, м		Метод определения координат характерной точки	Средняя квадратическая погрешность положения характерной точки (Mt), м	Описание обозначения точки на местности (при наличии)
	X	Y			
1	2	3	4	5	6
6319	464043.66	4222405.67	Геодезический метод	2.50	-
6320	464036.47	4222407.11	Геодезический метод	2.50	-
6321	464023.90	4222422.21	Геодезический метод	2.50	-
6322	464037.55	4222448.07	Геодезический метод	2.50	-
6323	464049.05	4222453.82	Геодезический метод	2.50	-
6324	464075.27	4222447.36	Геодезический метод	2.50	-
6325	464071.69	4222470.71	Геодезический метод	2.50	-
6326	464062.34	4222498.01	Геодезический метод	2.50	-
6327	464009.89	4222534.31	Геодезический метод	2.50	-
6328	463981.15	4222579.95	Геодезический метод	2.50	-
6329	463949.89	4222630.62	Геодезический метод	2.50	-
6330	463878.03	4222641.75	Геодезический метод	2.50	-
6331	463834.19	4222660.08	Геодезический метод	2.50	-
6332	463829.88	4222669.06	Геодезический метод	2.50	-
6333	463836.71	4222684.52	Геодезический метод	2.50	-
6334	463839.58	4222718.65	Геодезический метод	2.50	-
6335	463864.01	4222775.80	Геодезический метод	2.50	-
6336	463878.39	4222789.09	Геодезический метод	2.50	-
6337	463904.61	4222799.51	Геодезический метод	2.50	-
6338	463916.47	4222817.12	Геодезический метод	2.50	-
6339	463938.67	4222877.51	Геодезический метод	2.50	-
6340	463963.23	4222828.39	Геодезический метод	2.50	-
6341	464054.71	4222752.68	Геодезический метод	2.50	-
6342	464218.72	4222733.76	Геодезический метод	2.50	-
6343	464225.41	4222663.13	Геодезический метод	2.50	-

2. Сведения о характерных точках границ объекта					
Обозначение характерных точек границ	Координаты, м		Метод определения координат характерной точки	Средняя квадратическая погрешность положения характерной точки (Mt), м	Описание обозначения точки на местности (при наличии)
	X	Y			
1	2	3	4	5	6
6344	464246.55	4222728.20	Геодезический метод	2.50	-
6345	464268.60	4222768.60	Геодезический метод	2.50	-
5836	464279.35	4222793.35	Геодезический метод	2.50	-
6346	465765.34	4223351.72	Геодезический метод	2.50	-
6347	465758.88	4223375.21	Геодезический метод	2.50	-
6348	465729.17	4223391.26	Геодезический метод	2.50	-
6349	465705.53	4223404.04	Геодезический метод	2.50	-
6350	465688.08	4223420.31	Геодезический метод	2.50	-
6351	465581.71	4223430.80	Геодезический метод	2.50	-
6352	465488.31	4223429.85	Геодезический метод	2.50	-
6353	465531.90	4223442.98	Геодезический метод	2.50	-
6354	465649.58	4223478.39	Геодезический метод	2.50	-
6355	465669.69	4223467.85	Геодезический метод	2.50	-
6356	465675.37	4223493.68	Геодезический метод	2.50	-
6357	465687.59	4223554.37	Геодезический метод	2.50	-
6358	465698.41	4223611.17	Геодезический метод	2.50	-
6359	465710.30	4223640.60	Геодезический метод	2.50	-
6360	465720.96	4223662.75	Геодезический метод	2.50	-
6361	465702.42	4223674.83	Геодезический метод	2.50	-
6362	465687.08	4223690.96	Геодезический метод	2.50	-
6363	465665.26	4223697.94	Геодезический метод	2.50	-
6364	465647.11	4223712.92	Геодезический метод	2.50	-
6365	465634.68	4223735.44	Геодезический метод	2.50	-
6366	465633.42	4223757.47	Геодезический метод	2.50	-
6367	465633.42	4223757.72	Геодезический метод	2.50	-

2. Сведения о характерных точках границ объекта					
Обозначение характерных точек границ	Координаты, м		Метод определения координат характерной точки	Средняя квадратическая погрешность положения характерной точки (Mt), м	Описание обозначения точки на местности (при наличии)
	X	Y			
1	2	3	4	5	6
6368	465644.36	4223795.42	Геодезический метод	2.50	-
6369	465651.53	4223812.21	Геодезический метод	2.50	-
6370	465625.40	4223826.73	Геодезический метод	2.50	-
6371	465576.07	4223788.47	Геодезический метод	2.50	-
6372	465533.34	4223834.32	Геодезический метод	2.50	-
6373	465521.88	4223856.19	Геодезический метод	2.50	-
6374	465533.34	4223875.98	Геодезический метод	2.50	-
6375	465557.32	4223894.74	Геодезический метод	2.50	-
6376	465577.11	4223907.24	Геодезический метод	2.50	-
6377	465576.07	4223922.87	Геодезический метод	2.50	-
6378	465569.82	4223939.53	Геодезический метод	2.50	-
6379	465556.27	4223939.53	Геодезический метод	2.50	-
6380	465503.12	4223913.49	Геодезический метод	2.50	-
6381	465457.28	4223902.03	Геодезический метод	2.50	-
6382	465417.68	4223872.85	Геодезический метод	2.50	-
6383	465388.50	4223817.64	Геодезический метод	2.50	-
6384	465380.16	4223793.68	Геодезический метод	2.50	-
6385	465357.24	4223758.26	Геодезический метод	2.50	-
6386	465355.15	4223749.92	Геодезический метод	2.50	-
6387	465372.87	4223722.84	Геодезический метод	2.50	-
6388	465382.24	4223716.58	Геодезический метод	2.50	-
6389	465395.79	4223716.58	Геодезический метод	2.50	-
6390	465395.79	4223702.00	Геодезический метод	2.50	-
6391	465388.50	4223698.87	Геодезический метод	2.50	-
6392	465366.62	4223697.83	Геодезический метод	2.50	-

2. Сведения о характерных точках границ объекта					
Обозначение характерных точек границ	Координаты, м		Метод определения координат характерной точки	Средняя квадратическая погрешность положения характерной точки (Mt), м	Описание обозначения точки на местности (при наличии)
	X	Y			
1	2	3	4	5	6
6393	465336.40	4223721.79	Геодезический метод	2.50	-
6394	465310.34	4223742.63	Геодезический метод	2.50	-
6395	465300.96	4223765.55	Геодезический метод	2.50	-
6396	465312.42	4223786.38	Геодезический метод	2.50	-
6397	465338.48	4223814.51	Геодезический метод	2.50	-
6398	465343.69	4223838.48	Геодезический метод	2.50	-
6399	465364.53	4223869.74	Геодезический метод	2.50	-
6400	465377.04	4223899.95	Геодезический метод	2.50	-
6401	465391.62	4223931.20	Геодезический метод	2.50	-
6402	465391.62	4223960.37	Геодезический метод	2.50	-
6403	465377.04	4223990.59	Геодезический метод	2.50	-
6404	465355.15	4224006.22	Геодезический метод	2.50	-
6405	465344.73	4224015.59	Геодезический метод	2.50	-
6406	465339.52	4224033.30	Геодезический метод	2.50	-
6407	465336.40	4224053.09	Геодезический метод	2.50	-
6408	465344.73	4224086.43	Геодезический метод	2.50	-
6409	465356.20	4224117.69	Геодезический метод	2.50	-
6410	465333.27	4224121.86	Геодезический метод	2.50	-
6411	465322.85	4224124.98	Геодезический метод	2.50	-
6412	465328.06	4224146.86	Геодезический метод	2.50	-
6413	465314.51	4224159.36	Геодезический метод	2.50	-
6414	465297.84	4224173.95	Геодезический метод	2.50	-
6415	465275.97	4224182.28	Геодезический метод	2.50	-
6416	465261.37	4224202.07	Геодезический метод	2.50	-
6417	465283.25	4224229.17	Геодезический метод	2.50	-

2. Сведения о характерных точках границ объекта					
Обозначение характерных точек границ	Координаты, м		Метод определения координат характерной точки	Средняя квадратическая погрешность положения характерной точки (Mt), м	Описание обозначения точки на местности (при наличии)
	X	Y			
1	2	3	4	5	6
6418	465291.58	4224269.80	Геодезический метод	2.50	-
6419	465298.88	4224301.06	Геодезический метод	2.50	-
6420	465322.85	4224373.97	Геодезический метод	2.50	-
6421	465334.31	4224396.89	Геодезический метод	2.50	-
6422	465354.11	4224411.48	Геодезический метод	2.50	-
6423	465354.11	4224427.11	Геодезический метод	2.50	-
6424	465352.02	4224442.74	Геодезический метод	2.50	-
6425	465325.98	4224425.03	Геодезический метод	2.50	-
6426	465297.84	4224392.72	Геодезический метод	2.50	-
6427	465269.71	4224365.65	Геодезический метод	2.50	-
6428	465240.53	4224355.23	Геодезический метод	2.50	-
6429	465226.99	4224344.81	Геодезический метод	2.50	-
6430	465220.73	4224331.27	Геодезический метод	2.50	-
6431	465229.07	4224309.38	Геодезический метод	2.50	-
6432	465231.15	4224268.75	Геодезический метод	2.50	-
6433	465228.03	4224240.62	Геодезический метод	2.50	-
6434	465199.89	4224202.07	Геодезический метод	2.50	-
6435	465186.35	4224190.62	Геодезический метод	2.50	-
6436	465175.93	4224196.87	Геодезический метод	2.50	-
6437	465160.29	4224209.38	Геодезический метод	2.50	-
6438	465143.42	4224223.22	Геодезический метод	2.50	-
6439	465220.46	4224445.03	Геодезический метод	2.50	-
6440	465248.40	4224525.45	Геодезический метод	2.50	-
6441	465234.18	4224532.33	Геодезический метод	2.50	-
6442	465209.02	4224544.51	Геодезический метод	2.50	-

2. Сведения о характерных точках границ объекта					
Обозначение характерных точек границ	Координаты, м		Метод определения координат характерной точки	Средняя квадратическая погрешность положения характерной точки (Mt), м	Описание обозначения точки на местности (при наличии)
	X	Y			
1	2	3	4	5	6
6443	465046.53	4224623.23	Геодезический метод	2.50	-
6444	465034.67	4224590.58	Геодезический метод	2.50	-
6445	465026.75	4224568.77	Геодезический метод	2.50	-
6446	464848.91	4224079.25	Геодезический метод	2.50	-
6447	464821.16	4224002.83	Геодезический метод	2.50	-
6448	464785.70	4223905.23	Геодезический метод	2.50	-
6449	464777.48	4223882.60	Геодезический метод	2.50	-
6450	464737.35	4223772.14	Геодезический метод	2.50	-
6451	464953.65	4223676.92	Геодезический метод	2.50	-
6452	465019.58	4223866.70	Геодезический метод	2.50	-
6453	465026.45	4223867.14	Геодезический метод	2.50	-
6454	465036.29	4223860.35	Геодезический метод	2.50	-
6455	465034.21	4223812.43	Геодезический метод	2.50	-
6456	465034.21	4223780.14	Геодезический метод	2.50	-
6457	465038.37	4223772.84	Геодезический метод	2.50	-
6458	465044.63	4223759.30	Геодезический метод	2.50	-
6459	465039.41	4223746.80	Геодезический метод	2.50	-
6460	465033.17	4223743.67	Геодезический метод	2.50	-
6461	465033.17	4223695.74	Геодезический метод	2.50	-
6462	465039.41	4223689.50	Геодезический метод	2.50	-
6463	465056.09	4223720.75	Геодезический метод	2.50	-
6464	465071.72	4223735.34	Геодезический метод	2.50	-
6465	465133.19	4223743.67	Геодезический метод	2.50	-
6466	465146.74	4223738.46	Геодезический метод	2.50	-
6467	465160.28	4223720.75	Геодезический метод	2.50	-

2. Сведения о характерных точках границ объекта					
Обозначение характерных точек границ	Координаты, м		Метод определения координат характерной точки	Средняя квадратическая погрешность положения характерной точки (Mt), м	Описание обозначения точки на местности (при наличии)
	X	Y			
1	2	3	4	5	6
6468	465175.92	4223710.34	Геодезический метод	2.50	-
6469	465228.02	4223702.00	Геодезический метод	2.50	-
6470	465273.87	4223688.45	Геодезический метод	2.50	-
6471	465320.76	4223662.40	Геодезический метод	2.50	-
6472	465343.69	4223656.16	Геодезический метод	2.50	-
6473	465352.02	4223648.87	Геодезический метод	2.50	-
6474	465348.90	4223639.48	Геодезический метод	2.50	-
6475	465340.56	4223636.37	Геодезический метод	2.50	-
6476	465337.44	4223624.90	Геодезический метод	2.50	-
6477	465340.56	4223617.61	Геодезический метод	2.50	-
6478	465360.36	4223609.27	Геодезический метод	2.50	-
6479	465372.87	4223601.98	Геодезический метод	2.50	-
6480	465378.08	4223592.61	Геодезический метод	2.50	-
6481	465366.62	4223576.98	Геодезический метод	2.50	-
6482	465346.82	4223570.73	Геодезический метод	2.50	-
6483	465296.80	4223573.85	Геодезический метод	2.50	-
6484	465221.77	4223605.11	Геодезический метод	2.50	-
6485	465141.53	4223630.11	Геодезический метод	2.50	-
6486	465110.26	4223619.69	Геодезический метод	2.50	-
6487	465093.61	4223607.19	Геодезический метод	2.50	-
6488	465086.31	4223591.56	Геодезический метод	2.50	-
6489	465075.89	4223548.85	Геодезический метод	2.50	-
6490	465076.63	4223524.88	Геодезический метод	2.50	-
6491	465157.24	4223531.31	Геодезический метод	2.50	-
6492	465442.15	4223444.01	Геодезический метод	2.50	-

2. Сведения о характерных точках границ объекта					
Обозначение характерных точек границ	Координаты, м		Метод определения координат характерной точки	Средняя квадратическая погрешность положения характерной точки (Mt), м	Описание обозначения точки на местности (при наличии)
	X	Y			
1	2	3	4	5	6
6493	465399.20	4223345.16	Геодезический метод	2.50	-
6494	465377.58	4223348.08	Геодезический метод	2.50	-
6495	465370.22	4223293.57	Геодезический метод	2.50	-
6496	465283.29	4223299.21	Геодезический метод	2.50	-
6497	465286.39	4223317.15	Геодезический метод	2.50	-
6498	465282.50	4223345.10	Геодезический метод	2.50	-
6499	465275.56	4223353.64	Геодезический метод	2.50	-
6500	465263.10	4223352.55	Геодезический метод	2.50	-
6501	465243.31	4223341.87	Геодезический метод	2.50	-
6502	465203.99	4223313.72	Геодезический метод	2.50	-
6503	465186.45	4223291.13	Геодезический метод	2.50	-
6504	465170.48	4223269.70	Геодезический метод	2.50	-
6505	465161.05	4223260.12	Геодезический метод	2.50	-
6506	465156.30	4223248.83	Геодезический метод	2.50	-
6507	465151.99	4223241.25	Геодезический метод	2.50	-
6508	465140.86	4223244.33	Геодезический метод	2.50	-
6509	465122.21	4223250.40	Геодезический метод	2.50	-
6510	465095.24	4223244.25	Геодезический метод	2.50	-
6511	465081.14	4223236.20	Геодезический метод	2.50	-
6512	465066.80	4223219.52	Геодезический метод	2.50	-
6513	465051.81	4223190.63	Геодезический метод	2.50	-
6514	465043.37	4223168.39	Геодезический метод	2.50	-
6515	465042.72	4223156.76	Геодезический метод	2.50	-
6516	465052.63	4223138.64	Геодезический метод	2.50	-
6517	465066.18	4223117.25	Геодезический метод	2.50	-



2. Сведения о характерных точках границ объекта					
Обозначение характерных точек границ	Координаты, м		Метод определения координат характерной точки	Средняя квадратическая погрешность положения характерной точки (Mt), м	Описание обозначения точки на местности (при наличии)
	X	Y			
1	2	3	4	5	6
6518	465082.41	4223101.07	Геодезический метод	2.50	-
6519	465090.66	4223081.89	Геодезический метод	2.50	-
6520	465091.57	4223058.81	Геодезический метод	2.50	-
6521	465089.47	4223022.81	Геодезический метод	2.50	-
6522	465090.49	4222981.33	Геодезический метод	2.50	-
6523	465094.94	4222926.18	Геодезический метод	2.50	-
6524	465100.62	4222900.99	Геодезический метод	2.50	-
6525	465117.53	4222880.84	Геодезический метод	2.50	-
6526	465140.76	4222862.03	Геодезический метод	2.50	-
6527	465140.79	4222846.03	Геодезический метод	2.50	-
6528	465148.72	4222822.53	Геодезический метод	2.50	-
6529	465165.63	4222801.87	Геодезический метод	2.50	-
6530	465188.73	4222786.67	Геодезический метод	2.50	-
6531	465212.22	4222777.17	Геодезический метод	2.50	-
6532	465222.56	4222778.78	Геодезический метод	2.50	-
6533	465231.00	4222785.41	Геодезический метод	2.50	-
6534	465232.54	4222788.78	Геодезический метод	2.50	-
6535	465232.58	4222786.92	Геодезический метод	2.50	-
6536	465234.63	4222778.22	Геодезический метод	2.50	-
6537	465234.20	4222773.21	Геодезический метод	2.50	-
6538	465236.60	4222752.90	Геодезический метод	2.50	-
6539	465276.12	4222757.47	Геодезический метод	2.50	-
6540	465282.72	4222735.16	Геодезический метод	2.50	-
6541	465284.79	4222715.81	Геодезический метод	2.50	-
6542	465286.75	4222698.00	Геодезический метод	2.50	-

2. Сведения о характерных точках границ объекта					
Обозначение характерных точек границ	Координаты, м		Метод определения координат характерной точки	Средняя квадратическая погрешность положения характерной точки (Mt), м	Описание обозначения точки на местности (при наличии)
	X	Y			
1	2	3	4	5	6
6543	465289.28	4222694.31	Геодезический метод	2.50	-
6544	465296.45	4222695.22	Геодезический метод	2.50	-
6545	465298.61	4222675.90	Геодезический метод	2.50	-
6546	465300.52	4222658.74	Геодезический метод	2.50	-
6547	465304.68	4222659.09	Геодезический метод	2.50	-
6548	465317.88	4222660.50	Геодезический метод	2.50	-
6549	465319.99	4222640.66	Геодезический метод	2.50	-
6550	465343.52	4222643.13	Геодезический метод	2.50	-
6551	465349.92	4222638.69	Геодезический метод	2.50	-
6552	465349.97	4222638.22	Геодезический метод	2.50	-
6553	465351.33	4222598.61	Геодезический метод	2.50	-
6554	465353.93	4222574.81	Геодезический метод	2.50	-
6555	465356.13	4222551.19	Геодезический метод	2.50	-
6556	465378.81	4222553.30	Геодезический метод	2.50	-
6557	465379.37	4222547.27	Геодезический метод	2.50	-
6558	465381.05	4222508.27	Геодезический метод	2.50	-
6559	465407.31	4222512.14	Геодезический метод	2.50	-
6560	465438.70	4222516.56	Геодезический метод	2.50	-
6561	465441.10	4222468.58	Геодезический метод	2.50	-
6562	465420.80	4222464.25	Геодезический метод	2.50	-
6563	465362.99	4222443.80	Геодезический метод	2.50	-
6564	465314.16	4222421.36	Геодезический метод	2.50	-
6565	465312.29	4222440.38	Геодезический метод	2.50	-
6566	465343.98	4222443.50	Геодезический метод	2.50	-
6567	465342.82	4222463.50	Геодезический метод	2.50	-

2. Сведения о характерных точках границ объекта					
Обозначение характерных точек границ	Координаты, м		Метод определения координат характерной точки	Средняя квадратическая погрешность положения характерной точки (Mt), м	Описание обозначения точки на местности (при наличии)
	X	Y			
1	2	3	4	5	6
6568	465341.66	4222483.56	Геодезический метод	2.50	-
6569	465339.86	4222514.68	Геодезический метод	2.50	-
6570	465338.13	4222544.88	Геодезический метод	2.50	-
6571	465336.51	4222572.63	Геодезический метод	2.50	-
6572	465301.98	4222569.43	Геодезический метод	2.50	-
6573	465301.59	4222573.67	Геодезический метод	2.50	-
6574	465272.00	4222572.80	Геодезический метод	2.50	-
6575	465275.30	4222539.04	Геодезический метод	2.50	-
6576	465278.62	4222505.05	Геодезический метод	2.50	-
6577	465281.96	4222470.84	Геодезический метод	2.50	-
6578	465283.22	4222457.97	Геодезический метод	2.50	-
6579	465285.18	4222437.72	Геодезический метод	2.50	-
6580	465287.85	4222410.45	Геодезический метод	2.50	-
6581	465264.83	4222403.05	Геодезический метод	2.50	-
6582	465257.77	4222394.37	Геодезический метод	2.50	-
6583	465255.71	4222362.47	Геодезический метод	2.50	-
6584	465263.79	4222347.78	Геодезический метод	2.50	-
6585	465269.12	4222341.89	Геодезический метод	2.50	-
6586	465271.21	4222341.59	Геодезический метод	2.50	-
6587	465272.71	4222322.57	Геодезический метод	2.50	-
6588	465274.49	4222300.20	Геодезический метод	2.50	-
6589	465276.85	4222270.37	Геодезический метод	2.50	-
6590	465310.29	4222271.46	Геодезический метод	2.50	-
6591	465307.92	4222301.29	Геодезический метод	2.50	-
6592	465306.15	4222323.67	Геодезический метод	2.50	-

2. Сведения о характерных точках границ объекта					
Обозначение характерных точек границ	Координаты, м		Метод определения координат характерной точки	Средняя квадратическая погрешность положения характерной точки (Mt), м	Описание обозначения точки на местности (при наличии)
	X	Y			
1	2	3	4	5	6
6593	465305.40	4222333.16	Геодезический метод	2.50	-
6594	465313.27	4222325.71	Геодезический метод	2.50	-
6595	465318.70	4222319.91	Геодезический метод	2.50	-
6596	465318.38	4222302.58	Геодезический метод	2.50	-
6597	465313.76	4222290.20	Геодезический метод	2.50	-
6598	465323.18	4222276.96	Геодезический метод	2.50	-
6599	465325.24	4222272.69	Геодезический метод	2.50	-
6600	465325.79	4222265.80	Геодезический метод	2.50	-
6601	465328.89	4222265.14	Геодезический метод	2.50	-
6602	465331.34	4222260.07	Геодезический метод	2.50	-
6603	465341.07	4222249.24	Геодезический метод	2.50	-
6604	465358.02	4222245.70	Геодезический метод	2.50	-
6605	465374.77	4222249.57	Геодезический метод	2.50	-
6606	465431.05	4222258.85	Геодезический метод	2.50	-
6607	465446.04	4222258.94	Геодезический метод	2.50	-
6608	465443.60	4222297.56	Геодезический метод	2.50	-
6609	465466.35	4222284.90	Геодезический метод	2.50	-
6610	465473.67	4222260.98	Геодезический метод	2.50	-
6611	465511.92	4222272.68	Геодезический метод	2.50	-
6612	465504.47	4222296.55	Геодезический метод	2.50	-
6613	465529.98	4222284.82	Геодезический метод	2.50	-
6614	465537.15	4222285.51	Геодезический метод	2.50	-
6615	465548.72	4222291.56	Геодезический метод	2.50	-
6616	465548.79	4222302.77	Геодезический метод	2.50	-
6617	465549.01	4222308.14	Геодезический метод	2.50	-

2. Сведения о характерных точках границ объекта					
Обозначение характерных точек границ	Координаты, м		Метод определения координат характерной точки	Средняя квадратическая погрешность положения характерной точки (Mt), м	Описание обозначения точки на местности (при наличии)
	X	Y			
1	2	3	4	5	6
6618	465552.84	4222309.28	Геодезический метод	2.50	-
6619	465590.92	4222321.71	Геодезический метод	2.50	-
6620	465585.14	4222340.51	Геодезический метод	2.50	-
6621	465579.15	4222360.06	Геодезический метод	2.50	-
6622	465550.46	4222351.09	Геодезический метод	2.50	-
6623	465550.56	4222359.97	Геодезический метод	2.50	-
6624	465549.12	4222378.82	Геодезический метод	2.50	-
6625	465548.00	4222386.97	Геодезический метод	2.50	-
6626	465550.88	4222390.09	Геодезический метод	2.50	-
6627	465559.54	4222393.93	Геодезический метод	2.50	-
6628	465581.70	4222392.60	Геодезический метод	2.50	-
6629	465612.06	4222391.48	Геодезический метод	2.50	-
6630	465643.16	4222397.00	Геодезический метод	2.50	-
6631	465701.04	4222457.18	Геодезический метод	2.50	-
6632	465728.27	4222502.88	Геодезический метод	2.50	-
6633	465697.05	4222508.15	Геодезический метод	2.50	-
6634	465686.83	4222511.26	Геодезический метод	2.50	-
6635	465678.42	4222521.44	Геодезический метод	2.50	-
6636	465674.62	4222529.18	Геодезический метод	2.50	-
6637	465672.55	4222543.72	Геодезический метод	2.50	-
6638	465676.58	4222555.88	Геодезический метод	2.50	-
6639	465674.34	4222574.90	Геодезический метод	2.50	-
6640	465678.13	4222580.15	Геодезический метод	2.50	-
6641	465682.98	4222584.24	Геодезический метод	2.50	-
6642	465688.97	4222587.08	Геодезический метод	2.50	-

2. Сведения о характерных точках границ объекта					
Обозначение характерных точек границ	Координаты, м		Метод определения координат характерной точки	Средняя квадратическая погрешность положения характерной точки (Mt), м	Описание обозначения точки на местности (при наличии)
	X	Y			
1	2	3	4	5	6
6643	465698.64	4222582.95	Геодезический метод	2.50	-
6644	465706.43	4222575.16	Геодезический метод	2.50	-
6645	465716.44	4222562.53	Геодезический метод	2.50	-
6646	465719.64	4222557.56	Геодезический метод	2.50	-
6647	465726.13	4222557.82	Геодезический метод	2.50	-
6648	465725.60	4222571.39	Геодезический метод	2.50	-
6649	465727.68	4222597.59	Геодезический метод	2.50	-
6650	465734.03	4222614.25	Геодезический метод	2.50	-
6651	465740.65	4222624.11	Геодезический метод	2.50	-
6652	465727.82	4222734.96	Геодезический метод	2.50	-
6653	465709.82	4222744.77	Геодезический метод	2.50	-
6654	465691.39	4222768.66	Геодезический метод	2.50	-
6655	465667.97	4222789.26	Геодезический метод	2.50	-
6656	465644.81	4222805.96	Геодезический метод	2.50	-
6657	465635.51	4222813.61	Геодезический метод	2.50	-
6658	465632.80	4222818.90	Геодезический метод	2.50	-
6659	465632.29	4222831.99	Геодезический метод	2.50	-
6660	465627.62	4222859.42	Геодезический метод	2.50	-
6661	465633.41	4222905.76	Геодезический метод	2.50	-
6662	465641.14	4222925.58	Геодезический метод	2.50	-
6663	465660.41	4222982.86	Геодезический метод	2.50	-
6664	465674.42	4223024.12	Геодезический метод	2.50	-
6665	465675.15	4223043.76	Геодезический метод	2.50	-
6666	465672.63	4223057.18	Геодезический метод	2.50	-
6667	465641.84	4223061.48	Геодезический метод	2.50	-

2. Сведения о характерных точках границ объекта					
Обозначение характерных точек границ	Координаты, м		Метод определения координат характерной точки	Средняя квадратическая погрешность положения характерной точки (Mt), м	Описание обозначения точки на местности (при наличии)
	X	Y			
1	2	3	4	5	6
6668	465587.48	4223054.85	Геодезический метод	2.50	-
6669	465574.71	4223033.35	Геодезический метод	2.50	-
6670	465571.63	4223009.61	Геодезический метод	2.50	-
6671	465563.22	4222994.28	Геодезический метод	2.50	-
6672	465558.27	4222979.98	Геодезический метод	2.50	-
6673	465556.46	4222962.39	Геодезический метод	2.50	-
6674	465549.98	4222936.03	Геодезический метод	2.50	-
6675	465550.72	4222917.05	Геодезический метод	2.50	-
6676	465548.64	4222893.45	Геодезический метод	2.50	-
6677	465551.21	4222878.95	Геодезический метод	2.50	-
6678	465554.06	4222870.06	Геодезический метод	2.50	-
6679	465568.59	4222856.51	Геодезический метод	2.50	-
6680	465572.97	4222847.18	Геодезический метод	2.50	-
6681	465572.86	4222837.17	Геодезический метод	2.50	-
6682	465565.67	4222828.89	Геодезический метод	2.50	-
6683	465552.97	4222820.89	Геодезический метод	2.50	-
6684	465531.52	4222817.05	Геодезический метод	2.50	-
6685	465519.98	4222830.61	Геодезический метод	2.50	-
6686	465513.51	4222855.47	Геодезический метод	2.50	-
6687	465511.86	4222884.92	Геодезический метод	2.50	-
6688	465514.39	4222909.63	Геодезический метод	2.50	-
6689	465521.48	4222946.03	Геодезический метод	2.50	-
6690	465528.76	4222964.82	Геодезический метод	2.50	-
6691	465540.50	4222986.89	Геодезический метод	2.50	-
6692	465557.04	4223011.44	Геодезический метод	2.50	-

2. Сведения о характерных точках границ объекта					
Обозначение характерных точек границ	Координаты, м		Метод определения координат характерной точки	Средняя квадратическая погрешность положения характерной точки (Mt), м	Описание обозначения точки на местности (при наличии)
	X	Y			
1	2	3	4	5	6
6693	465557.79	4223018.08	Геодезический метод	2.50	-
6694	465557.05	4223024.06	Геодезический метод	2.50	-
6695	465548.43	4223027.22	Геодезический метод	2.50	-
6696	465491.05	4223018.47	Геодезический метод	2.50	-
6697	465474.71	4223013.84	Геодезический метод	2.50	-
6698	465468.35	4223010.08	Геодезический метод	2.50	-
6699	465468.37	4223001.88	Геодезический метод	2.50	-
6700	465470.07	4222991.84	Геодезический метод	2.50	-
6701	465468.45	4222982.08	Геодезический метод	2.50	-
6702	465464.15	4222976.70	Геодезический метод	2.50	-
6703	465455.74	4222971.87	Геодезический метод	2.50	-
6704	465432.48	4222965.56	Геодезический метод	2.50	-
6705	465425.81	4222956.80	Геодезический метод	2.50	-
6706	465424.35	4222955.46	Геодезический метод	2.50	-
6707	465423.98	4222958.95	Геодезический метод	2.50	-
6708	465399.12	4222956.28	Геодезический метод	2.50	-
6709	465400.33	4222944.96	Геодезический метод	2.50	-
6710	465379.76	4222943.20	Геодезический метод	2.50	-
6711	465318.67	4222915.99	Геодезический метод	2.50	-
6712	465293.76	4222913.86	Геодезический метод	2.50	-
6713	465261.45	4222917.18	Геодезический метод	2.50	-
6714	465257.95	4222981.09	Геодезический метод	2.50	-
6715	465253.08	4223033.03	Геодезический метод	2.50	-
6716	465233.43	4223035.33	Геодезический метод	2.50	-
6717	465234.58	4223042.32	Геодезический метод	2.50	-



2. Сведения о характерных точках границ объекта					
Обозначение характерных точек границ	Координаты, м		Метод определения координат характерной точки	Средняя квадратическая погрешность положения характерной точки (Mt), м	Описание обозначения точки на местности (при наличии)
	X	Y			
1	2	3	4	5	6
6718	465251.90	4223040.15	Геодезический метод	2.50	-
6719	465268.50	4223027.88	Геодезический метод	2.50	-
6720	465272.11	4223025.72	Геодезический метод	2.50	-
6721	465282.93	4223024.99	Геодезический метод	2.50	-
6722	465287.99	4223035.10	Геодезический метод	2.50	-
6723	465296.65	4223043.04	Геодезический метод	2.50	-
6724	465313.97	4223045.92	Геодезический метод	2.50	-
6725	465325.52	4223056.75	Геодезический метод	2.50	-
6726	465298.45	4223064.69	Геодезический метод	2.50	-
6727	465221.39	4223061.48	Геодезический метод	2.50	-
6728	465206.28	4223062.69	Геодезический метод	2.50	-
6729	465195.36	4223062.86	Геодезический метод	2.50	-
6730	465188.72	4223068.91	Геодезический метод	2.50	-
6731	465179.82	4223076.56	Геодезический метод	2.50	-
6732	465184.54	4223101.66	Геодезический метод	2.50	-
6733	465204.31	4223097.83	Геодезический метод	2.50	-
6734	465223.65	4223091.58	Геодезический метод	2.50	-
6735	465243.78	4223094.07	Геодезический метод	2.50	-
6736	465257.45	4223100.01	Геодезический метод	2.50	-
6737	465272.77	4223120.11	Геодезический метод	2.50	-
6738	465286.38	4223127.64	Геодезический метод	2.50	-
6739	465306.95	4223131.26	Геодезический метод	2.50	-
6740	465329.18	4223138.52	Геодезический метод	2.50	-
6741	465338.51	4223150.89	Геодезический метод	2.50	-
6742	465342.66	4223165.05	Геодезический метод	2.50	-

2. Сведения о характерных точках границ объекта					
Обозначение характерных точек границ	Координаты, м		Метод определения координат характерной точки	Средняя квадратическая погрешность положения характерной точки (Mt), м	Описание обозначения точки на местности (при наличии)
	X	Y			
1	2	3	4	5	6
6743	465335.93	4223173.40	Геодезический метод	2.50	-
6744	465334.62	4223178.25	Геодезический метод	2.50	-
6745	465375.53	4223167.77	Геодезический метод	2.50	-
6746	465370.07	4223139.21	Геодезический метод	2.50	-
6747	465372.69	4223123.21	Геодезический метод	2.50	-
6748	465378.16	4223116.52	Геодезический метод	2.50	-
6749	465386.35	4223112.04	Геодезический метод	2.50	-
6750	465390.20	4223102.98	Геодезический метод	2.50	-
6751	465391.56	4223078.52	Геодезический метод	2.50	-
6752	465393.28	4223034.37	Геодезический метод	2.50	-
6753	465394.43	4223016.80	Геодезический метод	2.50	-
6754	465373.63	4223015.02	Геодезический метод	2.50	-
6755	465375.75	4222990.11	Геодезический метод	2.50	-
6756	465377.49	4222969.75	Геодезический метод	2.50	-
6757	465401.41	4222971.79	Геодезический метод	2.50	-
6758	465400.96	4222977.08	Геодезический метод	2.50	-
6759	465404.61	4222979.59	Геодезический метод	2.50	-
6760	465423.10	4222980.11	Геодезический метод	2.50	-
6761	465441.35	4222986.92	Геодезический метод	2.50	-
6762	465452.81	4222992.97	Геодезический метод	2.50	-
6763	465457.16	4222999.44	Геодезический метод	2.50	-
6764	465456.80	4223008.84	Геодезический метод	2.50	-
6765	465456.44	4223018.02	Геодезический метод	2.50	-
6766	465459.05	4223028.03	Геодезический метод	2.50	-
6767	465461.15	4223035.82	Геодезический метод	2.50	-

2. Сведения о характерных точках границ объекта					
Обозначение характерных точек границ	Координаты, м		Метод определения координат характерной точки	Средняя квадратическая погрешность положения характерной точки (Mt), м	Описание обозначения точки на местности (при наличии)
	X	Y			
1	2	3	4	5	6
6768	465460.78	4223045.31	Геодезический метод	2.50	-
6769	465459.33	4223048.95	Геодезический метод	2.50	-
6770	465454.91	4223049.37	Геодезический метод	2.50	-
6771	465448.45	4223048.53	Геодезический метод	2.50	-
6772	465436.19	4223039.75	Геодезический метод	2.50	-
6773	465426.41	4223033.76	Геодезический метод	2.50	-
6774	465420.03	4223030.61	Геодезический метод	2.50	-
6775	465414.46	4223032.40	Геодезический метод	2.50	-
6776	465408.44	4223037.87	Геодезический метод	2.50	-
6777	465405.93	4223045.66	Геодезический метод	2.50	-
6778	465407.83	4223053.45	Геодезический метод	2.50	-
6779	465410.04	4223058.33	Геодезический метод	2.50	-
6780	465417.01	4223061.91	Геодезический метод	2.50	-
6781	465424.44	4223061.20	Геодезический метод	2.50	-
6782	465432.94	4223061.53	Геодезический метод	2.50	-
6783	465440.99	4223062.85	Геодезический метод	2.50	-
6784	465446.28	4223065.85	Геодезический метод	2.50	-
6785	465450.13	4223072.10	Геодезический метод	2.50	-
6786	465453.81	4223080.25	Геодезический метод	2.50	-
6787	465456.83	4223084.97	Геодезический метод	2.50	-
6788	465462.14	4223087.49	Геодезический метод	2.50	-
6789	465497.17	4223082.03	Геодезический метод	2.50	-
6790	465511.28	4223104.09	Геодезический метод	2.50	-
6791	465512.55	4223103.89	Геодезический метод	2.50	-
6792	465516.57	4223109.18	Геодезический метод	2.50	-

2. Сведения о характерных точках границ объекта					
Обозначение характерных точек границ	Координаты, м		Метод определения координат характерной точки	Средняя квадратическая погрешность положения характерной точки (Mt), м	Описание обозначения точки на местности (при наличии)
	X	Y			
1	2	3	4	5	6
6793	465525.70	4223109.81	Геодезический метод	2.50	-
6794	465566.33	4223112.16	Геодезический метод	2.50	-
6795	465568.86	4223131.85	Геодезический метод	2.50	-
6796	465577.70	4223128.41	Геодезический метод	2.50	-
6797	465586.32	4223130.44	Геодезический метод	2.50	-
6798	465600.04	4223124.88	Геодезический метод	2.50	-
6799	465615.53	4223117.68	Геодезический метод	2.50	-
6800	465660.88	4223114.54	Геодезический метод	2.50	-
6801	465702.40	4223122.27	Геодезический метод	2.50	-
6802	465703.42	4223152.42	Геодезический метод	2.50	-
6803	465701.47	4223168.96	Геодезический метод	2.50	-
6804	465702.88	4223186.82	Геодезический метод	2.50	-
6805	465702.19	4223204.46	Геодезический метод	2.50	-
6806	465710.13	4223203.15	Геодезический метод	2.50	-
6807	465748.27	4223278.17	Геодезический метод	2.50	-
6808	465764.85	4223342.33	Геодезический метод	2.50	-
6809	465759.67	4223352.56	Геодезический метод	2.50	-
6346	465765.34	4223351.72	Геодезический метод	2.50	-
6810	465587.66	4221475.96	Геодезический метод	2.50	-
6811	465586.95	4221483.84	Геодезический метод	2.50	-
6812	465583.71	4221495.02	Геодезический метод	2.50	-
6813	465578.45	4221509.32	Геодезический метод	2.50	-
6814	465574.72	4221520.28	Геодезический метод	2.50	-
6815	465571.02	4221530.45	Геодезический метод	2.50	-
6816	465566.28	4221556.97	Геодезический метод	2.50	-

2. Сведения о характерных точках границ объекта					
Обозначение характерных точек границ	Координаты, м		Метод определения координат характерной точки	Средняя квадратическая погрешность положения характерной точки (Mt), м	Описание обозначения точки на местности (при наличии)
	X	Y			
1	2	3	4	5	6
6817	465557.54	4221575.85	Геодезический метод	2.50	-
6818	465529.86	4221603.37	Геодезический метод	2.50	-
6819	465499.03	4221624.19	Геодезический метод	2.50	-
6820	465485.35	4221628.76	Геодезический метод	2.50	-
6821	465465.80	4221627.02	Геодезический метод	2.50	-
6822	465461.44	4221639.72	Геодезический метод	2.50	-
6823	465456.67	4221656.48	Геодезический метод	2.50	-
6824	465436.72	4221651.54	Геодезический метод	2.50	-
6825	465446.73	4221620.73	Геодезический метод	2.50	-
6826	465424.61	4221613.27	Геодезический метод	2.50	-
6827	465406.36	4221612.16	Геодезический метод	2.50	-
6828	465391.18	4221618.97	Геодезический метод	2.50	-
6829	465378.58	4221628.79	Геодезический метод	2.50	-
6830	465372.98	4221641.68	Геодезический метод	2.50	-
6831	465370.77	4221649.60	Геодезический метод	2.50	-
6832	465370.68	4221651.90	Геодезический метод	2.50	-
6833	465437.61	4221688.12	Геодезический метод	2.50	-
6834	465479.87	4221717.08	Геодезический метод	2.50	-
6835	465494.51	4221673.06	Геодезический метод	2.50	-
6836	465513.99	4221680.40	Геодезический метод	2.50	-
6837	465498.46	4221731.53	Геодезический метод	2.50	-
6838	465500.86	4221733.61	Геодезический метод	2.50	-
6839	465498.38	4221748.62	Геодезический метод	2.50	-
6840	465506.46	4221769.55	Геодезический метод	2.50	-
6841	465537.40	4221792.27	Геодезический метод	2.50	-

2. Сведения о характерных точках границ объекта					
Обозначение характерных точек границ	Координаты, м		Метод определения координат характерной точки	Средняя квадратическая погрешность положения характерной точки (Mt), м	Описание обозначения точки на местности (при наличии)
	X	Y			
1	2	3	4	5	6
6842	465546.01	4221799.61	Геодезический метод	2.50	-
6843	465548.38	4221810.51	Геодезический метод	2.50	-
6844	465543.70	4221822.92	Геодезический метод	2.50	-
6845	465542.94	4221832.20	Геодезический метод	2.50	-
6846	465549.65	4221839.46	Геодезический метод	2.50	-
6847	465553.20	4221843.41	Геодезический метод	2.50	-
6848	465529.46	4221887.90	Геодезический метод	2.50	-
6849	465515.87	4221925.69	Геодезический метод	2.50	-
6850	465457.43	4221900.40	Геодезический метод	2.50	-
6851	465426.37	4221891.29	Геодезический метод	2.50	-
6852	465416.54	4221891.90	Геодезический метод	2.50	-
6853	465410.45	4221891.66	Геодезический метод	2.50	-
6854	465404.12	4221897.52	Геодезический метод	2.50	-
6855	465399.97	4221908.96	Геодезический метод	2.50	-
6856	465397.28	4221919.17	Геодезический метод	2.50	-
6857	465403.66	4221934.92	Геодезический метод	2.50	-
6858	465423.78	4221947.41	Геодезический метод	2.50	-
6859	465459.30	4221973.01	Геодезический метод	2.50	-
6860	465486.55	4221992.88	Геодезический метод	2.50	-
6861	465482.43	4222013.73	Геодезический метод	2.50	-
6862	465479.51	4222042.63	Геодезический метод	2.50	-
6863	465446.73	4222041.35	Геодезический метод	2.50	-
6864	465426.65	4222040.57	Геодезический метод	2.50	-
6865	465420.21	4222049.22	Геодезический метод	2.50	-
6866	465416.35	4222065.98	Геодезический метод	2.50	-

2. Сведения о характерных точках границ объекта					
Обозначение характерных точек границ	Координаты, м		Метод определения координат характерной точки	Средняя квадратическая погрешность положения характерной точки (Mt), м	Описание обозначения точки на местности (при наличии)
	X	Y			
1	2	3	4	5	6
6867	465417.52	4222082.34	Геодезический метод	2.50	-
6868	465427.99	4222090.75	Геодезический метод	2.50	-
6869	465474.80	4222091.17	Геодезический метод	2.50	-
6870	465473.03	4222123.82	Геодезический метод	2.50	-
6871	465459.10	4222121.88	Геодезический метод	2.50	-
6872	465441.28	4222121.98	Геодезический метод	2.50	-
6873	465432.64	4222128.35	Геодезический метод	2.50	-
6874	465427.22	4222133.75	Геодезический метод	2.50	-
6875	465428.02	4222138.88	Геодезический метод	2.50	-
6876	465432.13	4222141.43	Геодезический метод	2.50	-
6877	465438.89	4222147.31	Геодезический метод	2.50	-
6878	465468.15	4222153.95	Геодезический метод	2.50	-
6879	465457.42	4222164.83	Геодезический метод	2.50	-
6880	465413.06	4222173.41	Геодезический метод	2.50	-
6881	465391.92	4222176.78	Геодезический метод	2.50	-
6882	465360.00	4222166.64	Геодезический метод	2.50	-
6883	465341.56	4222159.91	Геодезический метод	2.50	-
6884	465329.24	4222162.63	Геодезический метод	2.50	-
6885	465313.58	4222179.33	Геодезический метод	2.50	-
6886	465305.58	4222192.03	Геодезический метод	2.50	-
6887	465296.12	4222195.96	Геодезический метод	2.50	-
6888	465286.22	4222185.77	Геодезический метод	2.50	-
6889	465280.68	4222184.15	Геодезический метод	2.50	-
6890	465261.55	4222182.75	Геодезический метод	2.50	-
6891	465262.23	4222211.48	Геодезический метод	2.50	-

2. Сведения о характерных точках границ объекта					
Обозначение характерных точек границ	Координаты, м		Метод определения координат характерной точки	Средняя квадратическая погрешность положения характерной точки (Mt), м	Описание обозначения точки на местности (при наличии)
	X	Y			
1	2	3	4	5	6
6892	465238.00	4222211.41	Геодезический метод	2.50	-
6893	465237.95	4222187.04	Геодезический метод	2.50	-
6894	465232.68	4222191.18	Геодезический метод	2.50	-
6895	465211.87	4222183.36	Геодезический метод	2.50	-
6896	465167.95	4222134.73	Геодезический метод	2.50	-
6897	465189.98	4222098.27	Геодезический метод	2.50	-
6898	465192.82	4222084.37	Геодезический метод	2.50	-
6899	465217.56	4222073.63	Геодезический метод	2.50	-
6900	465250.14	4222043.99	Геодезический метод	2.50	-
6901	465258.22	4222039.10	Геодезический метод	2.50	-
6902	465271.81	4222039.63	Геодезический метод	2.50	-
6903	465297.52	4222052.74	Геодезический метод	2.50	-
6904	465317.62	4222052.72	Геодезический метод	2.50	-
6905	465336.40	4222038.45	Геодезический метод	2.50	-
6906	465340.63	4222027.41	Геодезический метод	2.50	-
6907	465337.71	4222017.49	Геодезический метод	2.50	-
6908	465327.21	4222009.48	Геодезический метод	2.50	-
6909	465295.30	4222001.83	Геодезический метод	2.50	-
6910	465278.25	4221995.06	Геодезический метод	2.50	-
6911	465274.64	4221990.22	Геодезический метод	2.50	-
6912	465279.21	4221980.59	Геодезический метод	2.50	-
6913	465288.34	4221962.14	Геодезический метод	2.50	-
6914	465294.89	4221950.78	Геодезический метод	2.50	-
6915	465289.59	4221943.07	Геодезический метод	2.50	-
6916	465286.07	4221938.13	Геодезический метод	2.50	-



2. Сведения о характерных точках границ объекта					
Обозначение характерных точек границ	Координаты, м		Метод определения координат характерной точки	Средняя квадратическая погрешность положения характерной точки (Mt), м	Описание обозначения точки на местности (при наличии)
	X	Y			
1	2	3	4	5	6
6917	465276.88	4221932.77	Геодезический метод	2.50	-
6918	465266.34	4221938.77	Геодезический метод	2.50	-
6919	465261.35	4221946.07	Геодезический метод	2.50	-
6920	465262.72	4221959.83	Геодезический метод	2.50	-
6921	465263.64	4221971.98	Геодезический метод	2.50	-
6922	465260.59	4221978.46	Геодезический метод	2.50	-
6923	465254.88	4221981.34	Геодезический метод	2.50	-
6924	465238.45	4221981.80	Геодезический метод	2.50	-
6925	465227.20	4221970.05	Геодезический метод	2.50	-
6926	465224.47	4221957.84	Геодезический метод	2.50	-
6927	465225.83	4221946.09	Геодезический метод	2.50	-
6928	465224.57	4221929.73	Геодезический метод	2.50	-
6929	465217.31	4221900.44	Геодезический метод	2.50	-
6930	465221.50	4221877.69	Геодезический метод	2.50	-
6931	465238.71	4221844.25	Геодезический метод	2.50	-
6932	465251.09	4221837.62	Геодезический метод	2.50	-
6933	465270.82	4221823.98	Геодезический метод	2.50	-
6934	465275.32	4221816.16	Геодезический метод	2.50	-
6935	465273.76	4221807.59	Геодезический метод	2.50	-
6936	465255.88	4221799.39	Геодезический метод	2.50	-
6937	465237.50	4221803.47	Геодезический метод	2.50	-
6938	465218.51	4221810.64	Геодезический метод	2.50	-
6939	465205.66	4221827.44	Геодезический метод	2.50	-
6940	465200.72	4221846.46	Геодезический метод	2.50	-
6941	465191.50	4221854.10	Геодезический метод	2.50	-

2. Сведения о характерных точках границ объекта					
Обозначение характерных точек границ	Координаты, м		Метод определения координат характерной точки	Средняя квадратическая погрешность положения характерной точки (Mt), м	Описание обозначения точки на местности (при наличии)
	X	Y			
1	2	3	4	5	6
6942	465181.57	4221857.32	Геодезический метод	2.50	-
6943	465171.71	4221856.14	Геодезический метод	2.50	-
6944	465167.80	4221838.68	Геодезический метод	2.50	-
6945	465167.91	4221823.18	Геодезический метод	2.50	-
6946	465163.81	4221812.20	Геодезический метод	2.50	-
6947	465159.04	4221803.08	Геодезический метод	2.50	-
6948	465157.55	4221780.09	Геодезический метод	2.50	-
6949	465157.55	4221740.77	Геодезический метод	2.50	-
6950	465170.16	4221709.63	Геодезический метод	2.50	-
6951	465187.95	4221662.88	Геодезический метод	2.50	-
6952	465175.35	4221637.67	Геодезический метод	2.50	-
6953	465180.54	4221590.95	Геодезический метод	2.50	-
6954	465162.74	4221583.53	Геодезический метод	2.50	-
6955	465075.22	4221593.92	Геодезический метод	2.50	-
6956	465063.36	4221616.91	Геодезический метод	2.50	-
6957	465061.13	4221684.41	Геодезический метод	2.50	-
6958	465070.03	4221685.89	Геодезический метод	2.50	-
6959	465093.76	4221692.56	Геодезический метод	2.50	-
6960	465116.76	4221721.50	Геодезический метод	2.50	-
6961	465119.72	4221772.67	Геодезический метод	2.50	-
6962	465139.75	4221804.56	Геодезический метод	2.50	-
6963	465150.38	4221827.38	Геодезический метод	2.50	-
6964	465132.84	4221847.21	Геодезический метод	2.50	-
6965	465054.63	4221910.50	Геодезический метод	2.50	-
6966	464995.23	4222038.37	Геодезический метод	2.50	-

2. Сведения о характерных точках границ объекта					
Обозначение характерных точек границ	Координаты, м		Метод определения координат характерной точки	Средняя квадратическая погрешность положения характерной точки (Mt), м	Описание обозначения точки на местности (при наличии)
	X	Y			
1	2	3	4	5	6
6967	464958.04	4222028.58	Геодезический метод	2.50	-
6968	464944.68	4222035.25	Геодезический метод	2.50	-
6969	464944.68	4222048.61	Геодезический метод	2.50	-
6970	464928.36	4222072.35	Геодезический метод	2.50	-
6971	464917.98	4222100.54	Геодезический метод	2.50	-
6972	464911.30	4222110.92	Геодезический метод	2.50	-
6973	464917.98	4222129.46	Геодезический метод	2.50	-
6974	464946.86	4222142.62	Геодезический метод	2.50	-
6975	464981.36	4222160.16	Геодезический метод	2.50	-
6976	465011.07	4222168.33	Геодезический метод	2.50	-
6977	465027.37	4222165.56	Геодезический метод	2.50	-
6978	465040.67	4222150.48	Геодезический метод	2.50	-
6979	465046.09	4222144.77	Геодезический метод	2.50	-
6980	465053.56	4222145.77	Геодезический метод	2.50	-
6981	465059.71	4222150.01	Геодезический метод	2.50	-
6982	465059.46	4222156.41	Геодезический метод	2.50	-
6983	465052.37	4222176.25	Геодезический метод	2.50	-
6984	465034.88	4222209.18	Геодезический метод	2.50	-
6985	465022.16	4222240.29	Геодезический метод	2.50	-
6986	465012.02	4222292.53	Геодезический метод	2.50	-
6987	464945.99	4222269.14	Геодезический метод	2.50	-
6988	464921.35	4222264.78	Геодезический метод	2.50	-
6989	464911.14	4222275.28	Геодезический метод	2.50	-
6990	464906.05	4222300.50	Геодезический метод	2.50	-
6991	464893.13	4222321.41	Геодезический метод	2.50	-

2. Сведения о характерных точках границ объекта					
Обозначение характерных точек границ	Координаты, м		Метод определения координат характерной точки	Средняя квадратическая погрешность положения характерной точки (Mt), м	Описание обозначения точки на местности (при наличии)
	X	Y			
1	2	3	4	5	6
6992	464888.42	4222339.63	Геодезический метод	2.50	-
6993	464877.90	4222342.62	Геодезический метод	2.50	-
6994	464866.28	4222342.86	Геодезический метод	2.50	-
6995	464844.03	4222336.20	Геодезический метод	2.50	-
6996	464834.15	4222338.01	Геодезический метод	2.50	-
6997	464825.95	4222343.00	Геодезический метод	2.50	-
6998	464822.72	4222351.48	Геодезический метод	2.50	-
6999	464819.42	4222361.75	Геодезический метод	2.50	-
7000	464821.15	4222376.32	Геодезический метод	2.50	-
7001	464818.36	4222388.82	Геодезический метод	2.50	-
7002	464814.27	4222391.06	Геодезический метод	2.50	-
7003	464803.54	4222384.14	Геодезический метод	2.50	-
7004	464792.46	4222357.80	Геодезический метод	2.50	-
7005	464790.15	4222342.70	Геодезический метод	2.50	-
7006	464790.44	4222335.20	Геодезический метод	2.50	-
7007	464801.66	4222327.04	Геодезический метод	2.50	-
7008	464807.71	4222320.77	Геодезический метод	2.50	-
7009	464804.58	4222313.85	Геодезический метод	2.50	-
7010	464778.10	4222298.93	Геодезический метод	2.50	-
7011	464780.76	4222282.27	Геодезический метод	2.50	-
7012	464772.61	4222271.89	Геодезический метод	2.50	-
7013	464793.38	4222241.47	Геодезический метод	2.50	-
7014	464748.14	4222197.70	Геодезический метод	2.50	-
7015	464726.63	4222217.74	Геодезический метод	2.50	-
7016	464688.81	4222193.25	Геодезический метод	2.50	-

2. Сведения о характерных точках границ объекта					
Обозначение характерных точек границ	Координаты, м		Метод определения координат характерной точки	Средняя квадратическая погрешность положения характерной точки (Mt), м	Описание обозначения точки на местности (при наличии)
	X	Y			
1	2	3	4	5	6
7017	464668.04	4222167.30	Геодезический метод	2.50	-
7018	464681.39	4222159.13	Геодезический метод	2.50	-
7019	464679.17	4222130.95	Геодезический метод	2.50	-
7020	464699.92	4222110.18	Геодезический метод	2.50	-
7021	464722.18	4222114.63	Геодезический метод	2.50	-
7022	464760.75	4222126.49	Геодезический метод	2.50	-
7023	464797.08	4222130.21	Геодезический метод	2.50	-
7024	464818.60	4222120.56	Геодезический метод	2.50	-
7025	464818.60	4222112.41	Геодезический метод	2.50	-
7026	464824.52	4222095.34	Геодезический метод	2.50	-
7027	464814.14	4222085.70	Геодезический метод	2.50	-
7028	464778.54	4222074.57	Геодезический метод	2.50	-
7029	464745.91	4222058.99	Геодезический метод	2.50	-
7030	464735.52	4222056.77	Геодезический метод	2.50	-
7031	464728.10	4222067.15	Геодезический метод	2.50	-
7032	464719.20	4222068.64	Геодезический метод	2.50	-
7033	464713.28	4222057.51	Геодезический метод	2.50	-
7034	464718.46	4222040.45	Геодезический метод	2.50	-
7035	464745.16	4222021.17	Геодезический метод	2.50	-
7036	464767.42	4222012.27	Геодезический метод	2.50	-
7037	464797.82	4222021.90	Геодезический метод	2.50	-
7038	464817.11	4222015.23	Геодезический метод	2.50	-
7039	464838.62	4221987.05	Геодезический метод	2.50	-
7040	464849.00	4221950.69	Геодезический метод	2.50	-
7041	464832.68	4221927.71	Геодезический метод	2.50	-

2. Сведения о характерных точках границ объекта					
Обозначение характерных точек границ	Координаты, м		Метод определения координат характерной точки	Средняя квадратическая погрешность положения характерной точки (Mt), м	Описание обозначения точки на местности (при наличии)
	X	Y			
1	2	3	4	5	6
7042	464767.42	4221862.43	Геодезический метод	2.50	-
7043	464771.86	4221845.38	Геодезический метод	2.50	-
7044	464788.18	4221821.63	Геодезический метод	2.50	-
7045	464805.98	4221812.73	Геодезический метод	2.50	-
7046	464856.42	4221863.17	Геодезический метод	2.50	-
7047	464865.32	4221859.45	Геодезический метод	2.50	-
7048	464899.44	4221817.18	Геодезический метод	2.50	-
7049	464860.87	4221776.38	Геодезический метод	2.50	-
7050	464806.72	4221731.12	Геодезический метод	2.50	-
7051	464806.72	4221714.82	Геодезический метод	2.50	-
7052	464823.78	4221696.28	Геодезический метод	2.50	-
7053	464837.14	4221692.56	Геодезический метод	2.50	-
7054	464943.94	4221770.44	Геодезический метод	2.50	-
7055	464980.28	4221734.10	Геодезический метод	2.50	-
7056	464964.71	4221711.11	Геодезический метод	2.50	-
7057	464877.19	4221636.94	Геодезический метод	2.50	-
7058	464878.67	4221625.81	Геодезический метод	2.50	-
7059	464906.86	4221631.00	Геодезический метод	2.50	-
7060	464927.62	4221619.14	Геодезический метод	2.50	-
7061	465004.76	4221697.76	Геодезический метод	2.50	-
7062	465021.82	4221689.60	Геодезический метод	2.50	-
7063	464980.28	4221642.12	Геодезический метод	2.50	-
7064	464963.96	4221596.14	Геодезический метод	2.50	-
7065	464992.15	4221577.60	Геодезический метод	2.50	-
7066	464946.90	4221511.58	Геодезический метод	2.50	-

2. Сведения о характерных точках границ объекта					
Обозначение характерных точек границ	Координаты, м		Метод определения координат характерной точки	Средняя квадратическая погрешность положения характерной точки (Mt), м	Описание обозначения точки на местности (при наличии)
	X	Y			
1	2	3	4	5	6
7067	464997.34	4221430.72	Геодезический метод	2.50	-
7068	465044.81	4221347.64	Геодезический метод	2.50	-
7069	465060.37	4221312.78	Геодезический метод	2.50	-
7070	465064.09	4221269.75	Геодезический метод	2.50	-
7071	465048.51	4221233.40	Геодезический метод	2.50	-
7072	465047.03	4221203.73	Геодезический метод	2.50	-
7073	465028.49	4221180.74	Геодезический метод	2.50	-
7074	464998.82	4221132.54	Геодезический метод	2.50	-
7075	465002.54	4221120.67	Геодезический метод	2.50	-
7076	465035.16	4221074.68	Геодезический метод	2.50	-
7077	465086.33	4221011.62	Геодезический метод	2.50	-
7078	465144.19	4221047.23	Геодезический метод	2.50	-
7079	465141.97	4221067.26	Геодезический метод	2.50	-
7080	465126.39	4221093.23	Геодезический метод	2.50	-
7081	465122.68	4221103.61	Геодезический метод	2.50	-
7082	465124.91	4221117.70	Геодезический метод	2.50	-
7083	465145.67	4221137.73	Геодезический метод	2.50	-
7084	465213.17	4221181.48	Геодезический метод	2.50	-
7085	465230.23	4221183.71	Геодезический метод	2.50	-
7086	465245.06	4221178.51	Геодезический метод	2.50	-
7087	465241.35	4221162.19	Геодезический метод	2.50	-
7088	465246.55	4221148.11	Геодезический метод	2.50	-
7089	465268.05	4221125.11	Геодезический метод	2.50	-
7090	465326.65	4221156.26	Геодезический метод	2.50	-
7091	465296.98	4221217.83	Геодезический метод	2.50	-

2. Сведения о характерных точках границ объекта					
Обозначение характерных точек границ	Координаты, м		Метод определения координат характерной точки	Средняя квадратическая погрешность положения характерной точки (Mt), м	Описание обозначения точки на местности (при наличии)
	X	Y			
1	2	3	4	5	6
7092	465319.97	4221231.18	Геодезический метод	2.50	-
7093	465316.27	4221247.50	Геодезический метод	2.50	-
7094	465344.45	4221266.05	Геодезический метод	2.50	-
7095	465367.44	4221260.12	Геодезический метод	2.50	-
7096	465414.17	4221284.59	Геодезический метод	2.50	-
7097	465439.39	4221268.27	Геодезический метод	2.50	-
7098	465540.25	4221332.06	Геодезический метод	2.50	-
7099	465553.44	4221372.16	Геодезический метод	2.50	-
7100	465561.99	4221402.83	Геодезический метод	2.50	-
7101	465573.37	4221421.68	Геодезический метод	2.50	-
7102	465581.56	4221452.82	Геодезический метод	2.50	-
6810	465587.66	4221475.96	Геодезический метод	2.50	-
7103	464773.26	4220629.07	Геодезический метод	2.50	-
7104	464762.44	4220639.12	Геодезический метод	2.50	-
7105	464752.40	4220650.71	Геодезический метод	2.50	-
7106	464770.18	4220682.40	Геодезический метод	2.50	-
7107	464752.40	4220702.49	Геодезический метод	2.50	-
7108	464729.98	4220722.59	Геодезический метод	2.50	-
7109	464726.12	4220731.09	Геодезический метод	2.50	-
7110	464755.49	4220777.47	Геодезический метод	2.50	-
7111	464763.99	4220796.02	Геодезический метод	2.50	-
7112	464744.67	4220806.07	Геодезический метод	2.50	-
7113	464715.30	4220821.53	Геодезический метод	2.50	-
7114	464709.12	4220836.21	Геодезический метод	2.50	-
7115	464699.08	4220854.76	Геодезический метод	2.50	-



2. Сведения о характерных точках границ объекта					
Обозначение характерных точек границ	Координаты, м		Метод определения координат характерной точки	Средняя квадратическая погрешность положения характерной точки (Mt), м	Описание обозначения точки на местности (при наличии)
	X	Y			
1	2	3	4	5	6
7116	464685.94	4220858.63	Геодезический метод	2.50	-
7117	464668.94	4220854.76	Геодезический метод	2.50	-
7118	464657.34	4220844.71	Геодезический метод	2.50	-
7119	464638.02	4220831.58	Геодезический метод	2.50	-
7120	464625.66	4220839.31	Геодезический метод	2.50	-
7121	464637.24	4220857.86	Геодезический метод	2.50	-
7122	464627.20	4220872.54	Геодезический метод	2.50	-
7123	464623.34	4220888.00	Геодезический метод	2.50	-
7124	464642.66	4220907.32	Геодезический метод	2.50	-
7125	464665.07	4220932.84	Геодезический метод	2.50	-
7126	464643.43	4220978.44	Геодезический метод	2.50	-
7127	464627.98	4221012.44	Геодезический метод	2.50	-
7128	464629.52	4221028.68	Геодезический метод	2.50	-
7129	464633.38	4221042.59	Геодезический метод	2.50	-
7130	464641.88	4221047.23	Геодезический метод	2.50	-
7131	464666.62	4221044.91	Геодезический метод	2.50	-
7132	464692.89	4221050.32	Геодезический метод	2.50	-
7133	464730.76	4221073.51	Геодезический метод	2.50	-
7134	464752.40	4221084.33	Геодезический метод	2.50	-
7135	464767.08	4221110.60	Геодезический метод	2.50	-
7136	464760.12	4221121.43	Геодезический метод	2.50	-
7137	464749.30	4221122.20	Геодезический метод	2.50	-
7138	464712.21	4221108.29	Геодезический метод	2.50	-
7139	464683.62	4221099.01	Геодезический метод	2.50	-
7140	464669.70	4221102.11	Геодезический метод	2.50	-

2. Сведения о характерных точках границ объекта					
Обозначение характерных точек границ	Координаты, м		Метод определения координат характерной точки	Средняя квадратическая погрешность положения характерной точки (Mt), м	Описание обозначения точки на местности (при наличии)
	X	Y			
1	2	3	4	5	6
7141	464667.39	4221112.16	Геодезический метод	2.50	-
7142	464665.07	4221118.33	Геодезический метод	2.50	-
7143	464653.48	4221125.29	Геодезический метод	2.50	-
7144	464615.61	4221130.71	Геодезический метод	2.50	-
7145	464610.20	4221134.57	Геодезический метод	2.50	-
7146	464604.79	4221198.72	Геодезический метод	2.50	-
7147	464603.24	4221242.00	Геодезический метод	2.50	-
7148	464593.97	4221257.47	Геодезический метод	2.50	-
7149	464569.24	4221279.88	Геодезический метод	2.50	-
7150	464551.46	4221296.88	Геодезический метод	2.50	-
7151	464530.60	4221300.76	Геодезический метод	2.50	-
7152	464511.28	4221298.43	Геодезический метод	2.50	-
7153	464502.00	4221286.06	Геодезический метод	2.50	-
7154	464490.41	4221280.66	Геодезический метод	2.50	-
7155	464475.72	4221280.66	Геодезический метод	2.50	-
7156	464466.45	4221290.71	Геодезический метод	2.50	-
7157	464440.95	4221299.98	Геодезический метод	2.50	-
7158	464440.96	4221316.97	Геодезический метод	2.50	-
7159	464448.69	4221320.07	Геодезический метод	2.50	-
7160	464477.28	4221319.30	Геодезический метод	2.50	-
7161	464485.79	4221320.07	Геодезический метод	2.50	-
7162	464492.74	4221329.34	Геодезический метод	2.50	-
7163	464491.97	4221341.71	Геодезический метод	2.50	-
7164	464477.28	4221354.07	Геодезический метод	2.50	-
7165	464464.91	4221368.76	Геодезический метод	2.50	-

2. Сведения о характерных точках границ объекта					
Обозначение характерных точек границ	Координаты, м		Метод определения координат характерной точки	Средняя квадратическая погрешность положения характерной точки (Mt), м	Описание обозначения точки на местности (при наличии)
	X	Y			
1	2	3	4	5	6
7166	464464.91	4221382.67	Геодезический метод	2.50	-
7167	464470.51	4221396.51	Геодезический метод	2.50	-
7168	464471.79	4221407.08	Геодезический метод	2.50	-
7169	464466.35	4221439.77	Геодезический метод	2.50	-
7170	464462.26	4221463.60	Геодезический метод	2.50	-
7171	464449.43	4221495.35	Геодезический метод	2.50	-
7172	464433.12	4221516.42	Геодезический метод	2.50	-
7173	464432.49	4221518.38	Геодезический метод	2.50	-
7174	464433.17	4221534.73	Геодезический метод	2.50	-
7175	464431.89	4221546.93	Геодезический метод	2.50	-
7176	464415.72	4221572.54	Геодезический метод	2.50	-
7177	464407.50	4221585.04	Геодезический метод	2.50	-
7178	464413.91	4221558.30	Геодезический метод	2.50	-
7179	464415.37	4221527.29	Геодезический метод	2.50	-
7180	464401.50	4221467.20	Геодезический метод	2.50	-
7181	464376.56	4221397.85	Геодезический метод	2.50	-
7182	464374.67	4221396.01	Геодезический метод	2.50	-
7183	464373.69	4221395.87	Геодезический метод	2.50	-
7184	464371.35	4221397.06	Геодезический метод	2.50	-
7185	464370.74	4221398.91	Геодезический метод	2.50	-
7186	464395.69	4221468.73	Геодезический метод	2.50	-
7187	464409.36	4221527.50	Геодезический метод	2.50	-
7188	464408.01	4221557.17	Геодезический метод	2.50	-
7189	464399.81	4221591.40	Геодезический метод	2.50	-
7190	464390.27	4221629.52	Геодезический метод	2.50	-

2. Сведения о характерных точках границ объекта					
Обозначение характерных точек границ	Координаты, м		Метод определения координат характерной точки	Средняя квадратическая погрешность положения характерной точки (Mt), м	Описание обозначения точки на местности (при наличии)
	X	Y			
1	2	3	4	5	6
7191	464382.39	4221641.35	Геодезический метод	2.50	-
7192	464381.47	4221642.40	Геодезический метод	2.50	-
7193	464368.31	4221639.28	Геодезический метод	2.50	-
7194	464344.35	4221624.60	Геодезический метод	2.50	-
7195	464342.03	4221601.41	Геодезический метод	2.50	-
7196	464345.90	4221561.99	Геодезический метод	2.50	-
7197	464360.59	4221551.17	Геодезический метод	2.50	-
7198	464386.86	4221534.94	Геодезический метод	2.50	-
7199	464379.13	4221510.98	Геодезический метод	2.50	-
7200	464368.31	4221510.21	Геодезический метод	2.50	-
7201	464355.17	4221512.53	Геодезический метод	2.50	-
7202	464344.35	4221500.17	Геодезический метод	2.50	-
7203	464331.21	4221482.39	Геодезический метод	2.50	-
7204	464312.67	4221484.71	Геодезический метод	2.50	-
7205	464288.71	4221496.30	Геодезический метод	2.50	-
7206	464275.69	4221502.73	Геодезический метод	2.50	-
7207	464272.15	4221515.83	Геодезический метод	2.50	-
7208	464297.36	4221544.57	Геодезический метод	2.50	-
7209	464305.93	4221561.21	Геодезический метод	2.50	-
7210	464283.75	4221602.05	Геодезический метод	2.50	-
7211	464271.15	4221621.71	Геодезический метод	2.50	-
7212	464268.13	4221645.92	Геодезический метод	2.50	-
7213	464223.77	4221679.20	Геодезический метод	2.50	-
7214	464210.15	4221673.14	Геодезический метод	2.50	-
7215	464203.09	4221661.04	Геодезический метод	2.50	-

2. Сведения о характерных точках границ объекта					
Обозначение характерных точек границ	Координаты, м		Метод определения координат характерной точки	Средняя квадратическая погрешность положения характерной точки (Mt), м	Описание обозначения точки на местности (при наличии)
	X	Y			
1	2	3	4	5	6
7216	464212.67	4221632.30	Геодезический метод	2.50	-
7217	464226.79	4221611.63	Геодезический метод	2.50	-
7218	464211.67	4221579.86	Геодезический метод	2.50	-
7219	464198.56	4221538.01	Геодезический метод	2.50	-
7220	464208.64	4221525.92	Геодезический метод	2.50	-
7221	464233.34	4221522.39	Геодезический метод	2.50	-
7222	464262.43	4221509.44	Геодезический метод	2.50	-
7223	464255.48	4221500.94	Геодезический метод	2.50	-
7224	464249.29	4221469.26	Геодезический метод	2.50	-
7225	464237.71	4221425.97	Геодезический метод	2.50	-
7226	464207.57	4221359.50	Геодезический метод	2.50	-
7227	464189.79	4221322.39	Геодезический метод	2.50	-
7228	464174.33	4221303.07	Геодезический метод	2.50	-
7229	464121.01	4221310.03	Геодезический метод	2.50	-
7230	464093.19	4221310.80	Геодезический метод	2.50	-
7231	464080.05	4221295.34	Геодезический метод	2.50	-
7232	464079.27	4221276.79	Геодезический метод	2.50	-
7233	464087.77	4221260.55	Геодезический метод	2.50	-
7234	464129.51	4221245.10	Геодезический метод	2.50	-
7235	464127.19	4221219.59	Геодезический метод	2.50	-
7236	464144.19	4221216.50	Геодезический метод	2.50	-
7237	464145.74	4221206.46	Геодезический метод	2.50	-
7238	464165.83	4221188.68	Геодезический метод	2.50	-
7239	464176.65	4221170.90	Геодезический метод	2.50	-
7240	464176.65	4221148.49	Геодезический метод	2.50	-

2. Сведения о характерных точках границ объекта					
Обозначение характерных точек границ	Координаты, м		Метод определения координат характерной точки	Средняя квадратическая погрешность положения характерной точки (Mt), м	Описание обозначения точки на местности (при наличии)
	X	Y			
1	2	3	4	5	6
7241	464160.42	4221118.33	Геодезический метод	2.50	-
7242	464150.37	4221104.43	Геодезический метод	2.50	-
7243	464155.79	4221095.92	Геодезический метод	2.50	-
7244	464177.43	4221085.10	Геодезический метод	2.50	-
7245	464185.93	4221071.18	Геодезический метод	2.50	-
7246	464179.74	4221049.55	Геодезический метод	2.50	-
7247	464169.69	4221027.91	Геодезический метод	2.50	-
7248	464179.74	4221017.09	Геодезический метод	2.50	-
7249	464195.97	4221014.76	Геодезический метод	2.50	-
7250	464238.47	4221016.30	Геодезический метод	2.50	-
7251	464265.53	4221010.90	Геодезический метод	2.50	-
7252	464274.03	4220998.52	Геодезический метод	2.50	-
7253	464270.17	4220978.44	Геодезический метод	2.50	-
7254	464267.85	4220952.93	Геодезический метод	2.50	-
7255	464270.17	4220923.56	Геодезический метод	2.50	-
7256	464276.35	4220880.27	Геодезический метод	2.50	-
7257	464262.43	4220854.76	Геодезический метод	2.50	-
7258	464221.47	4220818.44	Геодезический метод	2.50	-
7259	464235.39	4220786.74	Геодезический метод	2.50	-
7260	464267.07	4220738.82	Геодезический метод	2.50	-
7261	464317.31	4220663.86	Геодезический метод	2.50	-
7262	464365.22	4220697.10	Геодезический метод	2.50	-
7263	464400.77	4220717.95	Геодезический метод	2.50	-
7264	464424.72	4220672.36	Геодезический метод	2.50	-
7265	464444.82	4220613.62	Геодезический метод	2.50	-

2. Сведения о характерных точках границ объекта					
Обозначение характерных точек границ	Координаты, м		Метод определения координат характерной точки	Средняя квадратическая погрешность положения характерной точки (Mt), м	Описание обозначения точки на местности (при наличии)
	X	Y			
1	2	3	4	5	6
7266	464474.18	4220534.00	Геодезический метод	2.50	-
7267	464485.00	4220453.62	Геодезический метод	2.50	-
7268	464552.24	4220391.78	Геодезический метод	2.50	-
7269	464595.52	4220367.82	Геодезический метод	2.50	-
7270	464599.38	4220370.91	Геодезический метод	2.50	-
7271	464599.38	4220377.10	Геодезический метод	2.50	-
7272	464593.20	4220384.06	Геодезический метод	2.50	-
7273	464593.20	4220393.33	Геодезический метод	2.50	-
7274	464605.56	4220401.84	Геодезический метод	2.50	-
7275	464627.98	4220408.79	Геодезический метод	2.50	-
7276	464643.43	4220399.51	Геодезический метод	2.50	-
7277	464666.62	4220383.28	Геодезический метод	2.50	-
7278	464680.52	4220391.78	Геодезический метод	2.50	-
7279	464691.34	4220404.92	Геодезический метод	2.50	-
7280	464674.34	4220425.02	Геодезический метод	2.50	-
7281	464678.98	4220436.61	Геодезический метод	2.50	-
7282	464694.44	4220450.53	Геодезический метод	2.50	-
7283	464719.16	4220453.62	Геодезический метод	2.50	-
7284	464729.22	4220460.58	Геодезический метод	2.50	-
7285	464733.08	4220482.99	Геодезический метод	2.50	-
7286	464733.08	4220512.36	Геодезический метод	2.50	-
7287	464732.30	4220540.95	Геодезический метод	2.50	-
7288	464716.85	4220541.72	Геодезический метод	2.50	-
7289	464694.44	4220535.54	Геодезический метод	2.50	-
7290	464682.07	4220542.49	Геодезический метод	2.50	-

2. Сведения о характерных точках границ объекта					
Обозначение характерных точек границ	Координаты, м		Метод определения координат характерной точки	Средняя квадратическая погрешность положения характерной точки (Mt), м	Описание обозначения точки на местности (при наличии)
	X	Y			
1	2	3	4	5	6
7291	464682.84	4220560.27	Геодезический метод	2.50	-
7292	464678.98	4220580.37	Геодезический метод	2.50	-
7293	464686.71	4220601.24	Геодезический метод	2.50	-
7294	464697.53	4220599.69	Геодезический метод	2.50	-
7295	464710.66	4220591.20	Геодезический метод	2.50	-
7296	464727.67	4220585.01	Геодезический метод	2.50	-
7297	464754.72	4220591.97	Геодезический метод	2.50	-
7298	464769.40	4220608.97	Геодезический метод	2.50	-
7103	464773.26	4220629.07	Геодезический метод	2.50	-
7299	466234.08	4222632.27	Геодезический метод	2.50	-
7300	466221.22	4222664.28	Геодезический метод	2.50	-
7301	466211.74	4222694.33	Геодезический метод	2.50	-
7302	466202.31	4222710.58	Геодезический метод	2.50	-
7303	466196.63	4222743.37	Геодезический метод	2.50	-
7304	466184.07	4222783.19	Геодезический метод	2.50	-
7305	466168.45	4222814.01	Геодезический метод	2.50	-
7306	466160.98	4222823.52	Геодезический метод	2.50	-
7307	466150.40	4222825.51	Геодезический метод	2.50	-
7308	466131.39	4222817.96	Геодезический метод	2.50	-
7309	466118.66	4222818.16	Геодезический метод	2.50	-
7310	466109.67	4222823.31	Геодезический метод	2.50	-
7311	466090.82	4222839.69	Геодезический метод	2.50	-
7312	466064.23	4222869.96	Геодезический метод	2.50	-
7313	466052.36	4222887.12	Геодезический метод	2.50	-
7314	466072.27	4222899.15	Геодезический метод	2.50	-



2. Сведения о характерных точках границ объекта					
Обозначение характерных точек границ	Координаты, м		Метод определения координат характерной точки	Средняя квадратическая погрешность положения характерной точки (Mt), м	Описание обозначения точки на местности (при наличии)
	X	Y			
1	2	3	4	5	6
7315	466097.94	4222914.66	Геодезический метод	2.50	-
7316	466077.26	4222948.90	Геодезический метод	2.50	-
7317	466056.57	4222983.14	Геодезический метод	2.50	-
7318	466030.90	4222967.62	Геодезический метод	2.50	-
7319	466005.22	4222952.11	Геодезический метод	2.50	-
7320	466004.44	4222953.40	Геодезический метод	2.50	-
7321	466003.67	4222954.68	Геодезический метод	2.50	-
7322	466029.34	4222970.19	Геодезический метод	2.50	-
7323	466055.02	4222985.70	Геодезический метод	2.50	-
7324	466034.34	4223019.94	Геодезический метод	2.50	-
7325	466008.66	4223004.43	Геодезический метод	2.50	-
7326	465982.98	4222988.92	Геодезический метод	2.50	-
7327	465974.79	4222983.97	Геодезический метод	2.50	-
7328	465975.16	4222990.66	Геодезический метод	2.50	-
7329	465979.65	4223001.23	Геодезический метод	2.50	-
7330	465981.55	4223009.11	Геодезический метод	2.50	-
7331	465966.55	4223026.73	Геодезический метод	2.50	-
7332	465965.17	4223028.40	Геодезический метод	2.50	-
7333	465973.18	4223033.23	Геодезический метод	2.50	-
7334	465992.61	4223044.97	Геодезический метод	2.50	-
7335	466012.11	4223056.75	Геодезический метод	2.50	-
7336	465984.66	4223101.84	Геодезический метод	2.50	-
7337	465965.31	4223090.15	Геодезический метод	2.50	-
7338	465952.93	4223082.68	Геодезический метод	2.50	-
7339	465951.64	4223085.39	Геодезический метод	2.50	-

2. Сведения о характерных точках границ объекта					
Обозначение характерных точек границ	Координаты, м		Метод определения координат характерной точки	Средняя квадратическая погрешность положения характерной точки (Mt), м	Описание обозначения точки на местности (при наличии)
	X	Y			
1	2	3	4	5	6
7340	465983.10	4223104.40	Геодезический метод	2.50	-
7341	465970.58	4223125.12	Геодезический метод	2.50	-
7342	465941.68	4223107.67	Геодезический метод	2.50	-
7343	465939.93	4223111.63	Геодезический метод	2.50	-
7344	465935.49	4223127.97	Геодезический метод	2.50	-
7345	465932.65	4223136.66	Геодезический метод	2.50	-
7346	465937.12	4223142.64	Геодезический метод	2.50	-
7347	465945.77	4223154.59	Геодезический метод	2.50	-
7348	465963.36	4223167.47	Геодезический метод	2.50	-
7349	465966.04	4223198.90	Геодезический метод	2.50	-
7350	465954.35	4223214.15	Геодезический метод	2.50	-
7351	465956.07	4223205.81	Геодезический метод	2.50	-
7352	465954.54	4223198.95	Геодезический метод	2.50	-
7353	465951.33	4223194.02	Геодезический метод	2.50	-
7354	465948.15	4223190.90	Геодезический метод	2.50	-
7355	465944.34	4223188.65	Геодезический метод	2.50	-
7356	465940.61	4223189.10	Геодезический метод	2.50	-
7357	465937.00	4223191.86	Геодезический метод	2.50	-
7358	465930.73	4223201.22	Геодезический метод	2.50	-
7359	465921.03	4223213.95	Геодезический метод	2.50	-
7360	465913.25	4223228.66	Геодезический метод	2.50	-
7361	465902.49	4223235.44	Геодезический метод	2.50	-
7362	465895.66	4223228.27	Геодезический метод	2.50	-
7363	465887.68	4223219.85	Геодезический метод	2.50	-
7364	465886.95	4223195.11	Геодезический метод	2.50	-

2. Сведения о характерных точках границ объекта					
Обозначение характерных точек границ	Координаты, м		Метод определения координат характерной точки	Средняя квадратическая погрешность положения характерной точки (Mt), м	Описание обозначения точки на местности (при наличии)
	X	Y			
1	2	3	4	5	6
7365	465887.22	4223175.42	Геодезический метод	2.50	-
7366	465885.58	4223160.84	Геодезический метод	2.50	-
7367	465882.03	4223151.90	Геодезический метод	2.50	-
7368	465884.18	4223145.58	Геодезический метод	2.50	-
7369	465892.77	4223130.51	Геодезический метод	2.50	-
7370	465909.20	4223107.14	Геодезический метод	2.50	-
7371	465916.28	4223102.21	Геодезический метод	2.50	-
7372	465918.24	4223093.19	Геодезический метод	2.50	-
7373	465917.21	4223083.53	Геодезический метод	2.50	-
7374	465907.26	4223072.34	Геодезический метод	2.50	-
7375	465895.67	4223043.48	Геодезический метод	2.50	-
7376	465897.89	4223027.75	Геодезический метод	2.50	-
7377	465901.58	4223017.80	Геодезический метод	2.50	-
7378	465899.51	4223001.50	Геодезический метод	2.50	-
7379	465894.67	4222997.12	Геодезический метод	2.50	-
7380	465884.83	4222987.93	Геодезический метод	2.50	-
7381	465874.10	4222980.81	Геодезический метод	2.50	-
7382	465871.74	4222957.00	Геодезический метод	2.50	-
7383	465874.30	4222929.78	Геодезический метод	2.50	-
7384	465871.52	4222895.96	Геодезический метод	2.50	-
7385	465877.23	4222874.97	Геодезический метод	2.50	-
7386	465882.23	4222867.37	Геодезический метод	2.50	-
7387	465887.73	4222867.38	Геодезический метод	2.50	-
7388	465894.07	4222869.03	Геодезический метод	2.50	-
7389	465908.23	4222880.59	Геодезический метод	2.50	-

2. Сведения о характерных точках границ объекта					
Обозначение характерных точек границ	Координаты, м		Метод определения координат характерной точки	Средняя квадратическая погрешность положения характерной точки (Mt), м	Описание обозначения точки на местности (при наличии)
	X	Y			
1	2	3	4	5	6
7390	465917.33	4222888.45	Геодезический метод	2.50	-
7391	465924.03	4222890.91	Геодезический метод	2.50	-
7392	465932.77	4222887.35	Геодезический метод	2.50	-
7393	465936.88	4222874.50	Геодезический метод	2.50	-
7394	465939.17	4222856.68	Геодезический метод	2.50	-
7395	465937.00	4222843.08	Геодезический метод	2.50	-
7396	465933.91	4222837.76	Геодезический метод	2.50	-
7397	465930.40	4222835.42	Геодезический метод	2.50	-
7398	465923.98	4222835.97	Геодезический метод	2.50	-
7399	465916.59	4222843.30	Геодезический метод	2.50	-
7400	465903.33	4222849.77	Геодезический метод	2.50	-
7401	465884.79	4222850.46	Геодезический метод	2.50	-
7402	465864.22	4222841.95	Геодезический метод	2.50	-
7403	465845.95	4222827.73	Геодезический метод	2.50	-
7404	465833.11	4222818.32	Геодезический метод	2.50	-
7405	465840.09	4222767.87	Геодезический метод	2.50	-
7406	465843.88	4222716.79	Геодезический метод	2.50	-
7407	465860.63	4222736.56	Геодезический метод	2.50	-
7408	465868.15	4222743.85	Геодезический метод	2.50	-
7409	465874.97	4222743.42	Геодезический метод	2.50	-
7410	465882.31	4222737.00	Геодезический метод	2.50	-
7411	465884.43	4222728.88	Геодезический метод	2.50	-
7412	465880.04	4222716.00	Геодезический метод	2.50	-
7413	465865.85	4222700.14	Геодезический метод	2.50	-
7414	465839.61	4222682.51	Геодезический метод	2.50	-

2. Сведения о характерных точках границ объекта					
Обозначение характерных точек границ	Координаты, м		Метод определения координат характерной точки	Средняя квадратическая погрешность положения характерной точки (Mt), м	Описание обозначения точки на местности (при наличии)
	X	Y			
1	2	3	4	5	6
7415	465834.10	4222664.99	Геодезический метод	2.50	-
7416	465830.07	4222642.82	Геодезический метод	2.50	-
7417	465833.61	4222626.44	Геодезический метод	2.50	-
7418	465842.13	4222630.78	Геодезический метод	2.50	-
7419	465849.21	4222628.76	Геодезический метод	2.50	-
7420	465860.02	4222616.07	Геодезический метод	2.50	-
7421	465864.81	4222593.35	Геодезический метод	2.50	-
7422	465865.16	4222579.35	Геодезический метод	2.50	-
7423	465865.01	4222570.45	Геодезический метод	2.50	-
7424	465863.10	4222565.57	Геодезический метод	2.50	-
7425	465857.04	4222561.73	Геодезический метод	2.50	-
7426	465847.58	4222563.05	Геодезический метод	2.50	-
7427	465851.37	4222543.00	Геодезический метод	2.50	-
7428	465861.01	4222503.65	Геодезический метод	2.50	-
7429	465882.90	4222450.28	Геодезический метод	2.50	-
7430	465911.65	4222392.97	Геодезический метод	2.50	-
7431	465907.56	4222390.11	Геодезический метод	2.50	-
7432	465879.22	4222447.23	Геодезический метод	2.50	-
7433	465855.82	4222503.26	Геодезический метод	2.50	-
7434	465846.35	4222543.10	Геодезический метод	2.50	-
7435	465835.98	4222601.43	Геодезический метод	2.50	-
7436	465825.40	4222644.43	Геодезический метод	2.50	-
7437	465811.35	4222653.38	Геодезический метод	2.50	-
7438	465793.69	4222659.51	Геодезический метод	2.50	-
7439	465773.21	4222666.61	Геодезический метод	2.50	-

2. Сведения о характерных точках границ объекта					
Обозначение характерных точек границ	Координаты, м		Метод определения координат характерной точки	Средняя квадратическая погрешность положения характерной точки (Mt), м	Описание обозначения точки на местности (при наличии)
	X	Y			
1	2	3	4	5	6
7440	465766.52	4222668.74	Геодезический метод	2.50	-
7441	465746.81	4222678.89	Геодезический метод	2.50	-
7442	465750.46	4222657.12	Геодезический метод	2.50	-
7443	465753.24	4222616.60	Геодезический метод	2.50	-
7444	465757.11	4222546.02	Геодезический метод	2.50	-
7445	465750.08	4222525.73	Геодезический метод	2.50	-
7446	465750.81	4222509.76	Геодезический метод	2.50	-
7447	465760.47	4222503.34	Геодезический метод	2.50	-
7448	465765.46	4222504.22	Геодезический метод	2.50	-
7449	465752.13	4222496.02	Геодезический метод	2.50	-
7450	465752.94	4222492.65	Геодезический метод	2.50	-
7451	465725.29	4222464.82	Геодезический метод	2.50	-
7452	465730.01	4222445.25	Геодезический метод	2.50	-
7453	465726.57	4222443.83	Геодезический метод	2.50	-
7454	465728.28	4222435.46	Геодезический метод	2.50	-
7455	465739.18	4222420.29	Геодезический метод	2.50	-
7456	465768.85	4222427.16	Геодезический метод	2.50	-
7457	465771.65	4222417.69	Геодезический метод	2.50	-
7458	465770.76	4222417.54	Геодезический метод	2.50	-
7459	465778.20	4222385.29	Геодезический метод	2.50	-
7460	465760.51	4222381.33	Геодезический метод	2.50	-
7461	465775.53	4222340.39	Геодезический метод	2.50	-
7462	465800.51	4222348.75	Геодезический метод	2.50	-
7463	465801.10	4222348.95	Геодезический метод	2.50	-
7464	465812.00	4222326.26	Геодезический метод	2.50	-

2. Сведения о характерных точках границ объекта					
Обозначение характерных точек границ	Координаты, м		Метод определения координат характерной точки	Средняя квадратическая погрешность положения характерной точки (Mt), м	Описание обозначения точки на местности (при наличии)
	X	Y			
1	2	3	4	5	6
7465	465825.12	4222305.45	Геодезический метод	2.50	-
7466	465804.01	4222308.23	Геодезический метод	2.50	-
7467	465780.43	4222307.31	Геодезический метод	2.50	-
7468	465769.25	4222303.87	Геодезический метод	2.50	-
7469	465761.17	4222308.46	Геодезический метод	2.50	-
7470	465755.49	4222320.75	Геодезический метод	2.50	-
7471	465741.37	4222336.40	Геодезический метод	2.50	-
7472	465731.06	4222341.70	Геодезический метод	2.50	-
7473	465720.63	4222344.80	Геодезический метод	2.50	-
7474	465716.17	4222346.43	Геодезический метод	2.50	-
7475	465712.89	4222345.89	Геодезический метод	2.50	-
7476	465708.04	4222339.41	Геодезический метод	2.50	-
7477	465696.95	4222328.57	Геодезический метод	2.50	-
7478	465685.79	4222319.82	Геодезический метод	2.50	-
7479	465681.42	4222313.75	Геодезический метод	2.50	-
7480	465679.95	4222307.90	Геодезический метод	2.50	-
7481	465679.18	4222296.96	Геодезический метод	2.50	-
7482	465677.23	4222287.97	Геодезический метод	2.50	-
7483	465669.56	4222274.27	Геодезический метод	2.50	-
7484	465659.60	4222260.27	Геодезический метод	2.50	-
7485	465651.85	4222253.87	Геодезический метод	2.50	-
7486	465640.93	4222246.54	Геодезический метод	2.50	-
7487	465637.14	4222240.90	Геодезический метод	2.50	-
7488	465638.10	4222234.43	Геодезический метод	2.50	-
7489	465642.10	4222229.17	Геодезический метод	2.50	-

2. Сведения о характерных точках границ объекта					
Обозначение характерных точек границ	Координаты, м		Метод определения координат характерной точки	Средняя квадратическая погрешность положения характерной точки (Mt), м	Описание обозначения точки на местности (при наличии)
	X	Y			
1	2	3	4	5	6
7490	465655.42	4222228.99	Геодезический метод	2.50	-
7491	465680.34	4222238.87	Геодезический метод	2.50	-
7492	465691.81	4222245.12	Геодезический метод	2.50	-
7493	465697.60	4222245.35	Геодезический метод	2.50	-
7494	465701.02	4222242.28	Геодезический метод	2.50	-
7495	465703.28	4222233.17	Геодезический метод	2.50	-
7496	465705.59	4222214.85	Геодезический метод	2.50	-
7497	465705.67	4222200.04	Геодезический метод	2.50	-
7498	465709.53	4222190.89	Геодезический метод	2.50	-
7499	465715.33	4222175.91	Геодезический метод	2.50	-
7500	465725.77	4222159.21	Геодезический метод	2.50	-
7501	465742.43	4222145.15	Геодезический метод	2.50	-
7502	465760.64	4222142.76	Геодезический метод	2.50	-
7503	465767.84	4222142.64	Геодезический метод	2.50	-
7504	465770.62	4222138.05	Геодезический метод	2.50	-
7505	465769.59	4222133.80	Геодезический метод	2.50	-
7506	465767.73	4222127.62	Геодезический метод	2.50	-
7507	465761.76	4222119.19	Геодезический метод	2.50	-
7508	465757.23	4222114.91	Геодезический метод	2.50	-
7509	465738.79	4222107.59	Геодезический метод	2.50	-
7510	465730.59	4222107.46	Геодезический метод	2.50	-
7511	465727.43	4222111.55	Геодезический метод	2.50	-
7512	465725.97	4222118.20	Геодезический метод	2.50	-
7513	465723.01	4222127.48	Геодезический метод	2.50	-
7514	465714.95	4222136.77	Геодезический метод	2.50	-



2. Сведения о характерных точках границ объекта					
Обозначение характерных точек границ	Координаты, м		Метод определения координат характерной точки	Средняя квадратическая погрешность положения характерной точки (Mt), м	Описание обозначения точки на местности (при наличии)
	X	Y			
1	2	3	4	5	6
7515	465707.79	4222140.70	Геодезический метод	2.50	-
7516	465696.87	4222143.57	Геодезический метод	2.50	-
7517	465668.41	4222142.46	Геодезический метод	2.50	-
7518	465654.47	4222140.31	Геодезический метод	2.50	-
7519	465646.66	4222140.72	Геодезический метод	2.50	-
7520	465642.88	4222142.66	Геодезический метод	2.50	-
7521	465640.04	4222148.66	Геодезический метод	2.50	-
7522	465638.48	4222160.61	Геодезический метод	2.50	-
7523	465638.02	4222172.39	Геодезический метод	2.50	-
7524	465633.55	4222184.32	Геодезический метод	2.50	-
7525	465622.64	4222194.70	Геодезический метод	2.50	-
7526	465610.23	4222199.82	Геодезический метод	2.50	-
7527	465592.25	4222199.12	Геодезический метод	2.50	-
7528	465572.42	4222197.45	Геодезический метод	2.50	-
7529	465566.19	4222195.29	Геодезический метод	2.50	-
7530	465563.38	4222190.39	Геодезический метод	2.50	-
7531	465563.37	4222182.78	Геодезический метод	2.50	-
7532	465564.10	4222176.91	Геодезический метод	2.50	-
7533	465560.75	4222173.07	Геодезический метод	2.50	-
7534	465555.92	4222171.28	Геодезический метод	2.50	-
7535	465543.21	4222171.29	Геодезический метод	2.50	-
7536	465532.19	4222171.76	Геодезический метод	2.50	-
7537	465530.70	4222181.71	Геодезический метод	2.50	-
7538	465533.89	4222194.74	Геодезический метод	2.50	-
7539	465538.22	4222209.42	Геодезический метод	2.50	-

2. Сведения о характерных точках границ объекта					
Обозначение характерных точек границ	Координаты, м		Метод определения координат характерной точки	Средняя квадратическая погрешность положения характерной точки (Mt), м	Описание обозначения точки на местности (при наличии)
	X	Y			
1	2	3	4	5	6
7540	465543.70	4222212.73	Геодезический метод	2.50	-
7541	465549.66	4222211.06	Геодезический метод	2.50	-
7542	465553.22	4222209.60	Геодезический метод	2.50	-
7543	465558.93	4222212.12	Геодезический метод	2.50	-
7544	465564.18	4222216.03	Геодезический метод	2.50	-
7545	465575.35	4222229.58	Геодезический метод	2.50	-
7546	465587.07	4222236.94	Геодезический метод	2.50	-
7547	465594.16	4222239.91	Геодезический метод	2.50	-
7548	465604.06	4222237.50	Геодезический метод	2.50	-
7549	465609.83	4222233.32	Геодезический метод	2.50	-
7550	465616.96	4222232.90	Геодезический метод	2.50	-
7551	465621.95	4222235.49	Геодезический метод	2.50	-
7552	465627.54	4222248.52	Геодезический метод	2.50	-
7553	465629.11	4222262.09	Геодезический метод	2.50	-
7554	465627.60	4222270.23	Геодезический метод	2.50	-
7555	465622.39	4222278.03	Геодезический метод	2.50	-
7556	465607.91	4222282.47	Геодезический метод	2.50	-
7557	465595.87	4222285.90	Геодезический метод	2.50	-
7558	465586.57	4222285.74	Геодезический метод	2.50	-
7559	465579.95	4222280.98	Геодезический метод	2.50	-
7560	465567.90	4222264.31	Геодезический метод	2.50	-
7561	465556.67	4222246.86	Геодезический метод	2.50	-
7562	465549.55	4222236.97	Геодезический метод	2.50	-
7563	465543.07	4222228.81	Геодезический метод	2.50	-
7564	465536.85	4222221.57	Геодезический метод	2.50	-

2. Сведения о характерных точках границ объекта					
Обозначение характерных точек границ	Координаты, м		Метод определения координат характерной точки	Средняя квадратическая погрешность положения характерной точки (Mt), м	Описание обозначения точки на местности (при наличии)
	X	Y			
1	2	3	4	5	6
7565	465531.44	4222216.45	Геодезический метод	2.50	-
7566	465524.80	4222212.59	Геодезический метод	2.50	-
7567	465517.72	4222214.22	Геодезический метод	2.50	-
7568	465510.22	4222219.43	Геодезический метод	2.50	-
7569	465498.44	4222234.07	Геодезический метод	2.50	-
7570	465475.25	4222213.06	Геодезический метод	2.50	-
7571	465490.74	4222128.93	Геодезический метод	2.50	-
7572	465501.05	4222128.82	Геодезический метод	2.50	-
7573	465509.82	4222114.16	Геодезический метод	2.50	-
7574	465511.67	4222084.82	Геодезический метод	2.50	-
7575	465512.17	4222076.87	Геодезический метод	2.50	-
7576	465498.58	4222073.25	Геодезический метод	2.50	-
7577	465505.06	4222041.71	Геодезический метод	2.50	-
7578	465514.26	4222043.57	Геодезический метод	2.50	-
7579	465514.57	4222038.61	Геодезический метод	2.50	-
7580	465516.81	4222011.89	Геодезический метод	2.50	-
7581	465524.72	4221988.88	Геодезический метод	2.50	-
7582	465537.47	4221984.98	Геодезический метод	2.50	-
7583	465544.27	4221985.04	Геодезический метод	2.50	-
7584	465554.02	4222012.23	Геодезический метод	2.50	-
7585	465557.78	4222077.51	Геодезический метод	2.50	-
7586	465559.26	4222111.29	Геодезический метод	2.50	-
7587	465560.56	4222121.64	Геодезический метод	2.50	-
7588	465569.84	4222127.60	Геодезический метод	2.50	-
7589	465591.24	4222128.83	Геодезический метод	2.50	-

2. Сведения о характерных точках границ объекта					
Обозначение характерных точек границ	Координаты, м		Метод определения координат характерной точки	Средняя квадратическая погрешность положения характерной точки (Mt), м	Описание обозначения точки на местности (при наличии)
	X	Y			
1	2	3	4	5	6
7590	465590.49	4222081.71	Геодезический метод	2.50	-
7591	465609.45	4222083.66	Геодезический метод	2.50	-
7592	465608.84	4222129.34	Геодезический метод	2.50	-
7593	465617.59	4222129.46	Геодезический метод	2.50	-
7594	465628.25	4222120.08	Геодезический метод	2.50	-
7595	465635.09	4222111.45	Геодезический метод	2.50	-
7596	465635.37	4222091.34	Геодезический метод	2.50	-
7597	465631.83	4222074.39	Геодезический метод	2.50	-
7598	465629.24	4222069.10	Геодезический метод	2.50	-
7599	465620.80	4222070.17	Геодезический метод	2.50	-
7600	465614.61	4222072.33	Геодезический метод	2.50	-
7601	465597.77	4222024.24	Геодезический метод	2.50	-
7602	465599.33	4221971.57	Геодезический метод	2.50	-
7603	465580.11	4221976.39	Геодезический метод	2.50	-
7604	465555.21	4221973.86	Геодезический метод	2.50	-
7605	465547.53	4221970.96	Геодезический метод	2.50	-
7606	465578.86	4221861.99	Геодезический метод	2.50	-
7607	465612.20	4221874.22	Геодезический метод	2.50	-
7608	465616.04	4221855.69	Геодезический метод	2.50	-
7609	465617.31	4221856.21	Геодезический метод	2.50	-
7610	465642.78	4221861.72	Геодезический метод	2.50	-
7611	465638.08	4221879.58	Геодезический метод	2.50	-
7612	465629.26	4221913.42	Геодезический метод	2.50	-
7613	465663.66	4221894.95	Геодезический метод	2.50	-
7614	465692.43	4221877.86	Геодезический метод	2.50	-

2. Сведения о характерных точках границ объекта					
Обозначение характерных точек границ	Координаты, м		Метод определения координат характерной точки	Средняя квадратическая погрешность положения характерной точки (Mt), м	Описание обозначения точки на местности (при наличии)
	X	Y			
1	2	3	4	5	6
7615	465717.82	4221850.34	Геодезический метод	2.50	-
7616	465725.51	4221832.84	Геодезический метод	2.50	-
7617	465723.76	4221818.75	Геодезический метод	2.50	-
7618	465712.49	4221807.50	Геодезический метод	2.50	-
7619	465700.62	4221798.64	Геодезический метод	2.50	-
7620	465687.27	4221792.02	Геодезический метод	2.50	-
7621	465675.75	4221790.17	Геодезический метод	2.50	-
7622	465663.42	4221793.40	Геодезический метод	2.50	-
7623	465652.99	4221799.45	Геодезический метод	2.50	-
7624	465682.93	4221804.16	Геодезический метод	2.50	-
7625	465677.71	4221829.67	Геодезический метод	2.50	-
7626	465652.93	4221823.69	Геодезический метод	2.50	-
7627	465628.02	4221817.09	Геодезический метод	2.50	-
7628	465632.37	4221802.45	Геодезический метод	2.50	-
7629	465631.65	4221802.36	Геодезический метод	2.50	-
7630	465626.66	4221799.46	Геодезический метод	2.50	-
7631	465623.73	4221789.94	Геодезический метод	2.50	-
7632	465621.98	4221775.87	Геодезический метод	2.50	-
7633	465619.10	4221765.04	Геодезический метод	2.50	-
7634	465615.98	4221760.12	Геодезический метод	2.50	-
7635	465606.30	4221756.94	Геодезический метод	2.50	-
7636	465594.36	4221752.78	Геодезический метод	2.50	-
7637	465620.04	4221646.22	Геодезический метод	2.50	-
7638	465632.15	4221599.88	Геодезический метод	2.50	-
7639	465688.66	4221482.32	Геодезический метод	2.50	-

2. Сведения о характерных точках границ объекта					
Обозначение характерных точек границ	Координаты, м		Метод определения координат характерной точки	Средняя квадратическая погрешность положения характерной точки (Mt), м	Описание обозначения точки на местности (при наличии)
	X	Y			
1	2	3	4	5	6
7640	465724.99	4221425.60	Геодезический метод	2.50	-
7641	465735.21	4221414.90	Геодезический метод	2.50	-
7642	465746.42	4221417.53	Геодезический метод	2.50	-
7643	465770.03	4221435.37	Геодезический метод	2.50	-
7644	465802.87	4221457.76	Геодезический метод	2.50	-
7645	465814.42	4221472.22	Геодезический метод	2.50	-
7646	465815.00	4221483.04	Геодезический метод	2.50	-
7647	465807.07	4221493.84	Геодезический метод	2.50	-
7648	465796.05	4221499.12	Геодезический метод	2.50	-
7649	465782.85	4221501.80	Геодезический метод	2.50	-
7650	465775.31	4221505.31	Геодезический метод	2.50	-
7651	465766.07	4221513.85	Геодезический метод	2.50	-
7652	465760.02	4221535.63	Геодезический метод	2.50	-
7653	465757.16	4221550.03	Геодезический метод	2.50	-
7654	465764.64	4221573.63	Геодезический метод	2.50	-
7655	465770.92	4221581.88	Геодезический метод	2.50	-
7656	465767.28	4221590.64	Геодезический метод	2.50	-
7657	465761.95	4221593.73	Геодезический метод	2.50	-
7658	465752.06	4221595.65	Геодезический метод	2.50	-
7659	465745.12	4221606.98	Геодезический метод	2.50	-
7660	465742.52	4221624.79	Геодезический метод	2.50	-
7661	465734.16	4221634.27	Геодезический метод	2.50	-
7662	465725.96	4221641.96	Геодезический метод	2.50	-
7663	465722.80	4221651.14	Геодезический метод	2.50	-
7664	465721.81	4221663.60	Геодезический метод	2.50	-

2. Сведения о характерных точках границ объекта					
Обозначение характерных точек границ	Координаты, м		Метод определения координат характерной точки	Средняя квадратическая погрешность положения характерной точки (Mt), м	Описание обозначения точки на местности (при наличии)
	X	Y			
1	2	3	4	5	6
7665	465726.52	4221676.09	Геодезический метод	2.50	-
7666	465733.10	4221687.15	Геодезический метод	2.50	-
7667	465742.21	4221691.72	Геодезический метод	2.50	-
7668	465751.07	4221692.86	Геодезический метод	2.50	-
7669	465761.85	4221693.88	Геодезический метод	2.50	-
7670	465767.07	4221693.38	Геодезический метод	2.50	-
7671	465774.36	4221693.77	Геодезический метод	2.50	-
7672	465784.44	4221699.17	Геодезический метод	2.50	-
7673	465788.80	4221705.43	Геодезический метод	2.50	-
7674	465782.48	4221716.20	Геодезический метод	2.50	-
7675	465771.74	4221727.48	Геодезический метод	2.50	-
7676	465762.00	4221738.80	Геодезический метод	2.50	-
7677	465749.11	4221756.01	Геодезический метод	2.50	-
7678	465746.09	4221761.60	Геодезический метод	2.50	-
7679	465745.25	4221770.37	Геодезический метод	2.50	-
7680	465748.35	4221775.59	Геодезический метод	2.50	-
7681	465758.57	4221777.99	Геодезический метод	2.50	-
7682	465766.04	4221778.69	Геодезический метод	2.50	-
7683	465773.90	4221779.99	Геодезический метод	2.50	-
7684	465779.73	4221786.72	Геодезический метод	2.50	-
7685	465775.80	4221792.67	Геодезический метод	2.50	-
7686	465762.97	4221795.87	Геодезический метод	2.50	-
7687	465748.85	4221798.63	Геодезический метод	2.50	-
7688	465745.29	4221805.09	Геодезический метод	2.50	-
7689	465741.63	4221814.25	Геодезический метод	2.50	-

2. Сведения о характерных точках границ объекта					
Обозначение характерных точек границ	Координаты, м		Метод определения координат характерной точки	Средняя квадратическая погрешность положения характерной точки (Mt), м	Описание обозначения точки на местности (при наличии)
	X	Y			
1	2	3	4	5	6
7690	465740.89	4221833.43	Геодезический метод	2.50	-
7691	465738.50	4221848.35	Геодезический метод	2.50	-
7692	465733.48	4221856.45	Геодезический метод	2.50	-
7693	465726.96	4221867.51	Геодезический метод	2.50	-
7694	465721.18	4221871.98	Геодезический метод	2.50	-
7695	465714.29	4221882.01	Геодезический метод	2.50	-
7696	465713.09	4221887.08	Геодезический метод	2.50	-
7697	465713.89	4221892.21	Геодезический метод	2.50	-
7698	465718.41	4221894.29	Геодезический метод	2.50	-
7699	465726.44	4221893.70	Геодезический метод	2.50	-
7700	465740.98	4221879.76	Геодезический метод	2.50	-
7701	465755.23	4221850.40	Геодезический метод	2.50	-
7702	465766.93	4221827.85	Геодезический метод	2.50	-
7703	465779.34	4221819.82	Геодезический метод	2.50	-
7704	465794.24	4221822.41	Геодезический метод	2.50	-
7705	465803.47	4221826.97	Геодезический метод	2.50	-
7706	465812.46	4221835.33	Геодезический метод	2.50	-
7707	465820.06	4221843.02	Геодезический метод	2.50	-
7708	465826.17	4221811.94	Геодезический метод	2.50	-
7709	465836.19	4221801.13	Геодезический метод	2.50	-
7710	465844.63	4221782.25	Геодезический метод	2.50	-
7711	465845.27	4221766.07	Геодезический метод	2.50	-
7712	465848.57	4221745.48	Геодезический метод	2.50	-
7713	465858.44	4221733.87	Геодезический метод	2.50	-
7714	465881.28	4221725.16	Геодезический метод	2.50	-



2. Сведения о характерных точках границ объекта					
Обозначение характерных точек границ	Координаты, м		Метод определения координат характерной точки	Средняя квадратическая погрешность положения характерной точки (Mt), м	Описание обозначения точки на местности (при наличии)
	X	Y			
1	2	3	4	5	6
7715	465888.85	4221720.84	Геодезический метод	2.50	-
7716	465891.76	4221713.05	Геодезический метод	2.50	-
7717	465891.00	4221701.72	Геодезический метод	2.50	-
7718	465884.07	4221694.64	Геодезический метод	2.50	-
7719	465876.59	4221688.85	Геодезический метод	2.50	-
7720	465875.85	4221682.42	Геодезический метод	2.50	-
7721	465879.26	4221674.25	Геодезический метод	2.50	-
7722	465891.48	4221661.22	Геодезический метод	2.50	-
7723	465900.81	4221655.68	Геодезический метод	2.50	-
7724	465905.93	4221655.28	Геодезический метод	2.50	-
7725	465914.06	4221656.99	Геодезический метод	2.50	-
7726	465925.99	4221658.66	Геодезический метод	2.50	-
7727	465937.71	4221655.91	Геодезический метод	2.50	-
7728	465958.45	4221647.62	Геодезический метод	2.50	-
7729	465971.36	4221647.53	Геодезический метод	2.50	-
7730	465978.06	4221654.99	Геодезический метод	2.50	-
7731	466006.35	4221686.72	Геодезический метод	2.50	-
7732	466010.03	4221700.16	Геодезический метод	2.50	-
7733	466009.31	4221705.84	Геодезический метод	2.50	-
7734	465986.87	4221729.27	Геодезический метод	2.50	-
7735	465972.87	4221744.54	Геодезический метод	2.50	-
7736	465966.40	4221756.79	Геодезический метод	2.50	-
7737	465966.04	4221770.98	Геодезический метод	2.50	-
7738	465977.98	4221805.97	Геодезический метод	2.50	-
7739	465977.73	4221819.96	Геодезический метод	2.50	-

2. Сведения о характерных точках границ объекта					
Обозначение характерных точек границ	Координаты, м		Метод определения координат характерной точки	Средняя квадратическая погрешность положения характерной точки (Mt), м	Описание обозначения точки на местности (при наличии)
	X	Y			
1	2	3	4	5	6
7740	465972.79	4221831.28	Геодезический метод	2.50	-
7741	465955.90	4221851.43	Геодезический метод	2.50	-
7742	465938.44	4221873.16	Геодезический метод	2.50	-
7743	465932.70	4221899.65	Геодезический метод	2.50	-
7744	465925.33	4221908.96	Геодезический метод	2.50	-
7745	465914.37	4221908.14	Геодезический метод	2.50	-
7746	465893.24	4221903.21	Геодезический метод	2.50	-
7747	465871.97	4221891.88	Геодезический метод	2.50	-
7748	465842.28	4221883.51	Геодезический метод	2.50	-
7749	465817.08	4221883.53	Геодезический метод	2.50	-
7750	465779.91	4221887.08	Геодезический метод	2.50	-
7751	465756.53	4221891.37	Геодезический метод	2.50	-
7752	465748.97	4221895.47	Геодезический метод	2.50	-
7753	465747.62	4221904.33	Геодезический метод	2.50	-
7754	465751.08	4221913.17	Геодезический метод	2.50	-
7755	465800.21	4221954.00	Геодезический метод	2.50	-
7756	465825.98	4221991.12	Геодезический метод	2.50	-
7757	465847.71	4222026.60	Геодезический метод	2.50	-
7758	465859.40	4222057.97	Геодезический метод	2.50	-
7759	465868.70	4222057.83	Геодезический метод	2.50	-
7760	465872.71	4222044.69	Геодезический метод	2.50	-
7761	465876.00	4222032.30	Геодезический метод	2.50	-
7762	465881.39	4222014.60	Геодезический метод	2.50	-
7763	465890.44	4222000.65	Геодезический метод	2.50	-
7764	465901.01	4221991.45	Геодезический метод	2.50	-

2. Сведения о характерных точках границ объекта					
Обозначение характерных точек границ	Координаты, м		Метод определения координат характерной точки	Средняя квадратическая погрешность положения характерной точки (Mt), м	Описание обозначения точки на местности (при наличии)
	X	Y			
1	2	3	4	5	6
7765	465906.97	4221987.49	Геодезический метод	2.50	-
7766	465913.45	4221990.55	Геодезический метод	2.50	-
7767	465917.30	4221996.79	Геодезический метод	2.50	-
7768	465920.03	4222014.21	Геодезический метод	2.50	-
7769	465919.89	4222030.51	Геодезический метод	2.50	-
7770	465918.07	4222048.85	Геодезический метод	2.50	-
7771	465912.72	4222065.55	Геодезический метод	2.50	-
7772	465906.13	4222080.90	Геодезический метод	2.50	-
7773	465893.02	4222090.99	Геодезический метод	2.50	-
7774	465877.38	4222094.29	Геодезический метод	2.50	-
7775	465890.18	4222132.91	Геодезический метод	2.50	-
7776	465903.49	4222181.85	Геодезический метод	2.50	-
7777	465905.34	4222206.03	Геодезический метод	2.50	-
7778	465898.86	4222233.80	Геодезический метод	2.50	-
7779	465894.88	4222253.55	Геодезический метод	2.50	-
7780	465891.58	4222274.13	Геодезический метод	2.50	-
7781	465889.95	4222302.88	Геодезический метод	2.50	-
7782	465885.93	4222326.64	Геодезический метод	2.50	-
7783	465886.08	4222337.95	Геодезический метод	2.50	-
7784	465889.75	4222349.20	Геодезический метод	2.50	-
7785	465893.25	4222351.73	Геодезический метод	2.50	-
7786	465899.66	4222348.99	Геодезический метод	2.50	-
7787	465904.29	4222343.06	Геодезический метод	2.50	-
7788	465908.80	4222335.33	Геодезический метод	2.50	-
7789	465913.89	4222325.23	Геодезический метод	2.50	-

2. Сведения о характерных точках границ объекта					
Обозначение характерных точек границ	Координаты, м		Метод определения координат характерной точки	Средняя квадратическая погрешность положения характерной точки (Mt), м	Описание обозначения точки на местности (при наличии)
	X	Y			
1	2	3	4	5	6
7790	465920.25	4222316.17	Геодезический метод	2.50	-
7791	465925.40	4222304.77	Геодезический метод	2.50	-
7792	465925.55	4222293.07	Геодезический метод	2.50	-
7793	465920.93	4222270.68	Геодезический метод	2.50	-
7794	465917.56	4222251.83	Геодезический метод	2.50	-
7795	465919.46	4222231.19	Геодезический метод	2.50	-
7796	465921.38	4222202.55	Геодезический метод	2.50	-
7797	465928.90	4222186.75	Геодезический метод	2.50	-
7798	465938.23	4222181.10	Геодезический метод	2.50	-
7799	465949.17	4222183.03	Геодезический метод	2.50	-
7800	465951.87	4222193.04	Геодезический метод	2.50	-
7801	465950.35	4222216.69	Геодезический метод	2.50	-
7802	465955.79	4222233.62	Геодезический метод	2.50	-
7803	465969.81	4222248.57	Геодезический метод	2.50	-
7804	465976.70	4222256.54	Геодезический метод	2.50	-
7805	465980.42	4222266.39	Геодезический метод	2.50	-
7806	465980.87	4222283.22	Геодезический метод	2.50	-
7807	465968.66	4222334.57	Геодезический метод	2.50	-
7808	465963.77	4222382.91	Геодезический метод	2.50	-
7809	465963.75	4222432.23	Геодезический метод	2.50	-
7810	465961.37	4222449.54	Геодезический метод	2.50	-
7811	465957.24	4222457.98	Геодезический метод	2.50	-
7812	465945.07	4222464.61	Геодезический метод	2.50	-
7813	465928.74	4222473.09	Геодезический метод	2.50	-
7814	465912.01	4222486.44	Геодезический метод	2.50	-

2. Сведения о характерных точках границ объекта					
Обозначение характерных точек границ	Координаты, м		Метод определения координат характерной точки	Средняя квадратическая погрешность положения характерной точки (Mt), м	Описание обозначения точки на местности (при наличии)
	X	Y			
1	2	3	4	5	6
7815	465902.29	4222494.46	Геодезический метод	2.50	-
7816	465895.12	4222508.79	Геодезический метод	2.50	-
7817	465893.80	4222521.94	Геодезический метод	2.50	-
7818	465898.94	4222551.95	Геодезический метод	2.50	-
7819	465904.98	4222563.90	Геодезический метод	2.50	-
7820	465913.33	4222567.82	Геодезический метод	2.50	-
7821	465925.39	4222563.99	Геодезический метод	2.50	-
7822	465931.50	4222556.13	Геодезический метод	2.50	-
7823	465932.83	4222534.78	Геодезический метод	2.50	-
7824	465933.31	4222522.48	Геодезический метод	2.50	-
7825	465938.18	4222505.26	Геодезический метод	2.50	-
7826	465945.15	4222495.94	Геодезический метод	2.50	-
7827	465953.62	4222489.16	Геодезический метод	2.50	-
7828	465964.11	4222489.57	Геодезический метод	2.50	-
7829	465970.41	4222492.22	Геодезический метод	2.50	-
7830	465971.19	4222505.55	Геодезический метод	2.50	-
7831	465965.22	4222517.43	Геодезический метод	2.50	-
7832	465959.18	4222531.20	Геодезический метод	2.50	-
7833	465954.75	4222552.64	Геодезический метод	2.50	-
7834	465953.97	4222567.42	Геодезический метод	2.50	-
7835	465952.89	4222579.58	Геодезический метод	2.50	-
7836	465953.31	4222584.30	Геодезический метод	2.50	-
7837	465956.14	4222588.81	Геодезический метод	2.50	-
7838	465960.12	4222586.76	Геодезический метод	2.50	-
7839	465968.49	4222574.79	Геодезический метод	2.50	-

2. Сведения о характерных точках границ объекта					
Обозначение характерных точек границ	Координаты, м		Метод определения координат характерной точки	Средняя квадратическая погрешность положения характерной точки (Mt), м	Описание обозначения точки на местности (при наличии)
	X	Y			
1	2	3	4	5	6
7840	465981.89	4222557.00	Геодезический метод	2.50	-
7841	465984.65	4222542.50	Геодезический метод	2.50	-
7842	465981.69	4222513.36	Геодезический метод	2.50	-
7843	465980.43	4222489.21	Геодезический метод	2.50	-
7844	465977.03	4222471.26	Геодезический метод	2.50	-
7845	465978.69	4222457.03	Геодезический метод	2.50	-
7846	465982.99	4222431.28	Геодезический метод	2.50	-
7847	465981.59	4222416.01	Геодезический метод	2.50	-
7848	465980.35	4222399.06	Геодезический метод	2.50	-
7849	465981.81	4222389.80	Геодезический метод	2.50	-
7850	465989.42	4222384.50	Геодезический метод	2.50	-
7851	465997.40	4222385.22	Геодезический метод	2.50	-
7852	466003.07	4222388.44	Геодезический метод	2.50	-
7853	466006.92	4222397.49	Геодезический метод	2.50	-
7854	466005.00	4222418.63	Геодезический метод	2.50	-
7855	466003.06	4222432.45	Геодезический метод	2.50	-
7856	466005.00	4222446.75	Геодезический метод	2.50	-
7857	466013.04	4222466.36	Геодезический метод	2.50	-
7858	466021.16	4222476.19	Геодезический метод	2.50	-
7859	466040.10	4222503.54	Геодезический метод	2.50	-
7860	466052.81	4222524.04	Геодезический метод	2.50	-
7861	466061.32	4222534.28	Геодезический метод	2.50	-
7862	466077.11	4222537.10	Геодезический метод	2.50	-
7863	466085.72	4222537.14	Геодезический метод	2.50	-
7864	466089.75	4222538.99	Геодезический метод	2.50	-

2. Сведения о характерных точках границ объекта					
Обозначение характерных точек границ	Координаты, м		Метод определения координат характерной точки	Средняя квадратическая погрешность положения характерной точки (Mt), м	Описание обозначения точки на местности (при наличии)
	X	Y			
1	2	3	4	5	6
7865	466091.64	4222546.77	Геодезический метод	2.50	-
7866	466091.55	4222549.27	Геодезический метод	2.50	-
7867	466091.86	4222556.69	Геодезический метод	2.50	-
7868	466095.77	4222561.54	Геодезический метод	2.50	-
7869	466101.88	4222561.48	Геодезический метод	2.50	-
7870	466108.66	4222556.83	Геодезический метод	2.50	-
7871	466112.23	4222550.08	Геодезический метод	2.50	-
7872	466112.66	4222538.98	Геодезический метод	2.50	-
7873	466112.68	4222530.78	Геодезический метод	2.50	-
7874	466116.09	4222522.81	Геодезический метод	2.50	-
7875	466138.18	4222508.06	Геодезический метод	2.50	-
7876	466146.22	4222509.58	Геодезический метод	2.50	-
7877	466149.88	4222515.83	Геодезический метод	2.50	-
7878	466146.28	4222528.60	Геодезический метод	2.50	-
7879	466143.77	4222536.50	Геодезический метод	2.50	-
7880	466146.86	4222541.92	Геодезический метод	2.50	-
7881	466163.79	4222546.39	Геодезический метод	2.50	-
7882	466173.75	4222552.58	Геодезический метод	2.50	-
7883	466177.66	4222559.94	Геодезический метод	2.50	-
7884	466186.01	4222556.55	Геодезический метод	2.50	-
7885	466191.31	4222554.06	Геодезический метод	2.50	-
7886	466203.03	4222551.12	Геодезический метод	2.50	-
7887	466210.66	4222553.02	Геодезический метод	2.50	-
7888	466215.52	4222556.61	Геодезический метод	2.50	-
7889	466216.38	4222562.74	Геодезический метод	2.50	-

2. Сведения о характерных точках границ объекта					
Обозначение характерных точек границ	Координаты, м		Метод определения координат характерной точки	Средняя квадратическая погрешность положения характерной точки (Mt), м	Описание обозначения точки на местности (при наличии)
	X	Y			
1	2	3	4	5	6
7890	466214.88	4222573.19	Геодезический метод	2.50	-
7891	466212.36	4222581.19	Геодезический метод	2.50	-
7892	466208.06	4222591.54	Геодезический метод	2.50	-
7893	466206.70	4222598.19	Геодезический метод	2.50	-
7894	466208.68	4222603.76	Геодезический метод	2.50	-
7895	466221.58	4222611.48	Геодезический метод	2.50	-
7896	466232.79	4222621.81	Геодезический метод	2.50	-
7299	466234.08	4222632.27	Геодезический метод	2.50	-
7897	464785.15	4224085.63	Геодезический метод	2.50	-
7898	464780.89	4224098.40	Геодезический метод	2.50	-
7899	464740.03	4224122.24	Геодезический метод	2.50	-
7900	464710.23	4224119.69	Геодезический метод	2.50	-
7901	464684.69	4224100.95	Геодезический метод	2.50	-
7902	464676.18	4224104.36	Геодезический метод	2.50	-
7903	464667.67	4224134.16	Геодезический метод	2.50	-
7904	464664.26	4224158.00	Геодезический метод	2.50	-
7905	464654.89	4224174.18	Геодезический метод	2.50	-
7906	464618.29	4224192.91	Геодезический метод	2.50	-
7907	464573.17	4224205.69	Геодезический метод	2.50	-
7908	464542.52	4224191.21	Геодезический метод	2.50	-
7909	464533.15	4224189.51	Геодезический метод	2.50	-
7910	464482.08	4224140.98	Геодезический метод	2.50	-
7911	464402.91	4224055.83	Геодезический метод	2.50	-
7912	464332.25	4223961.31	Геодезический метод	2.50	-
7913	464300.75	4223914.48	Геодезический метод	2.50	-



2. Сведения о характерных точках границ объекта					
Обозначение характерных точек границ	Координаты, м		Метод определения координат характерной точки	Средняя квадратическая погрешность положения характерной точки (Mt), м	Описание обозначения точки на местности (при наличии)
	X	Y			
1	2	3	4	5	6
7914	464289.68	4223913.63	Геодезический метод	2.50	-
7915	464268.39	4223932.37	Геодезический метод	2.50	-
7916	464245.41	4223954.50	Геодезический метод	2.50	-
7917	464219.87	4223962.16	Геодезический метод	2.50	-
7918	464209.65	4223966.43	Геодезический метод	2.50	-
7919	464187.52	4223981.75	Геодезический метод	2.50	-
7920	464175.60	4223979.19	Геодезический метод	2.50	-
7921	464172.19	4223967.28	Геодезический метод	2.50	-
7922	464181.56	4223946.84	Геодезический метод	2.50	-
7923	464202.85	4223931.51	Геодезический метод	2.50	-
7924	464215.61	4223913.63	Геодезический метод	2.50	-
7925	464245.41	4223900.87	Геодезический метод	2.50	-
7926	464260.73	4223888.09	Геодезический метод	2.50	-
7927	464261.59	4223877.88	Геодезический метод	2.50	-
7928	464245.41	4223874.47	Геодезический метод	2.50	-
7929	464224.98	4223875.32	Геодезический метод	2.50	-
7930	464218.17	4223886.39	Геодезический метод	2.50	-
7931	464210.51	4223897.46	Геодезический метод	2.50	-
7932	464197.73	4223898.31	Геодезический метод	2.50	-
7933	464180.71	4223894.90	Геодезический метод	2.50	-
7934	464164.53	4223879.58	Геодезический метод	2.50	-
7935	464144.95	4223875.32	Геодезический метод	2.50	-
7936	464138.99	4223865.95	Геодезический метод	2.50	-
7937	464138.15	4223853.19	Геодезический метод	2.50	-
7938	464148.36	4223844.67	Геодезический метод	2.50	-

2. Сведения о характерных точках границ объекта					
Обозначение характерных точек границ	Координаты, м		Метод определения координат характерной точки	Средняя квадратическая погрешность положения характерной точки (Mt), м	Описание обозначения точки на местности (при наличии)
	X	Y			
1	2	3	4	5	6
7939	464163.69	4223843.82	Геодезический метод	2.50	-
7940	464183.27	4223843.82	Геодезический метод	2.50	-
7941	464221.57	4223848.07	Геодезический метод	2.50	-
7942	464237.75	4223839.56	Геодезический метод	2.50	-
7943	464245.41	4223818.27	Геодезический метод	2.50	-
7944	464250.52	4223815.72	Геодезический метод	2.50	-
7945	464264.14	4223818.27	Геодезический метод	2.50	-
7946	464321.18	4223835.31	Геодезический метод	2.50	-
7947	464366.30	4223856.59	Геодезический метод	2.50	-
7948	464435.25	4223891.49	Геодезический метод	2.50	-
7949	464476.12	4223883.84	Геодезический метод	2.50	-
7950	464490.59	4223874.47	Геодезический метод	2.50	-
7951	464490.59	4223868.51	Геодезический метод	2.50	-
7952	464473.57	4223860.00	Геодезический метод	2.50	-
7953	464445.47	4223843.82	Геодезический метод	2.50	-
7954	464396.09	4223816.57	Геодезический метод	2.50	-
7955	464334.80	4223789.33	Геодезический метод	2.50	-
7956	464287.13	4223779.96	Геодезический метод	2.50	-
7957	464248.81	4223779.10	Геодезический метод	2.50	-
7958	464228.39	4223782.51	Геодезический метод	2.50	-
7959	464194.33	4223785.06	Геодезический метод	2.50	-
7960	464150.06	4223785.06	Геодезический метод	2.50	-
7961	464139.85	4223789.33	Геодезический метод	2.50	-
7962	464125.37	4223807.20	Геодезический метод	2.50	-
7963	464106.65	4223825.93	Геодезический метод	2.50	-

2. Сведения о характерных точках границ объекта					
Обозначение характерных точек границ	Координаты, м		Метод определения координат характерной точки	Средняя квадратическая погрешность положения характерной точки (Mt), м	Описание обозначения точки на местности (при наличии)
	X	Y			
1	2	3	4	5	6
7964	464077.71	4223842.96	Геодезический метод	2.50	-
7965	464063.24	4223851.47	Геодезический метод	2.50	-
7966	464058.13	4223862.55	Геодезический метод	2.50	-
7967	464048.76	4223879.58	Геодезический метод	2.50	-
7968	464043.66	4223906.82	Геодезический метод	2.50	-
7969	464039.40	4223930.66	Геодезический метод	2.50	-
7970	464027.48	4223974.09	Геодезический метод	2.50	-
7971	464022.38	4224004.73	Геодезический метод	2.50	-
7972	464028.34	4224031.99	Геодезический метод	2.50	-
7973	464036.00	4224070.30	Геодезический метод	2.50	-
7974	464036.84	4224089.03	Геодезический метод	2.50	-
7975	464041.96	4224095.85	Геодезический метод	2.50	-
7976	464052.17	4224099.25	Геодезический метод	2.50	-
7977	464070.05	4224090.73	Геодезический метод	2.50	-
7978	464085.37	4224086.48	Геодезический метод	2.50	-
7979	464100.69	4224092.43	Геодезический метод	2.50	-
7980	464116.02	4224109.47	Геодезический метод	2.50	-
7981	464131.33	4224088.18	Геодезический метод	2.50	-
7982	464156.02	4224059.23	Геодезический метод	2.50	-
7983	464177.31	4224078.82	Геодезический метод	2.50	-
7984	464197.73	4224092.43	Геодезический метод	2.50	-
7985	464204.56	4224107.76	Геодезический метод	2.50	-
7986	464189.24	4224136.71	Геодезический метод	2.50	-
7987	464164.54	4224165.67	Геодезический метод	2.50	-
7988	464146.66	4224169.92	Геодезический метод	2.50	-

2. Сведения о характерных точках границ объекта					
Обозначение характерных точек границ	Координаты, м		Метод определения координат характерной точки	Средняя квадратическая погрешность положения характерной точки (Mt), м	Описание обозначения точки на местности (при наличии)
	X	Y			
1	2	3	4	5	6
7989	464130.49	4224161.41	Геодезический метод	2.50	-
7990	464113.46	4224146.93	Геодезический метод	2.50	-
7991	464104.10	4224154.59	Геодезический метод	2.50	-
7992	464104.10	4224167.37	Геодезический метод	2.50	-
7993	464108.36	4224183.55	Геодезический метод	2.50	-
7994	464089.63	4224191.21	Геодезический метод	2.50	-
7995	464058.98	4224205.69	Геодезический метод	2.50	-
7996	464046.21	4224217.60	Геодезический метод	2.50	-
7997	464035.14	4224226.12	Геодезический метод	2.50	-
7998	464018.97	4224216.75	Геодезический метод	2.50	-
7999	464004.50	4224206.54	Геодезический метод	2.50	-
8000	463996.84	4224189.51	Геодезический метод	2.50	-
8001	463996.84	4224164.82	Геодезический метод	2.50	-
8002	463996.84	4224150.34	Геодезический метод	2.50	-
8003	463971.30	4224133.31	Геодезический метод	2.50	-
8004	463859.77	4224098.40	Геодезический метод	2.50	-
8005	463852.11	4224099.25	Геодезический метод	2.50	-
8006	463841.90	4224112.87	Геодезический метод	2.50	-
8007	463826.57	4224134.16	Геодезический метод	2.50	-
8008	463801.03	4224168.22	Геодезический метод	2.50	-
8009	463786.56	4224189.51	Геодезический метод	2.50	-
8010	463784.86	4224200.57	Геодезический метод	2.50	-
8011	463773.79	4224215.05	Геодезический метод	2.50	-
8012	463751.66	4224238.04	Геодезический метод	2.50	-
8013	463718.45	4224265.28	Геодезический метод	2.50	-

2. Сведения о характерных точках границ объекта					
Обозначение характерных точек границ	Координаты, м		Метод определения координат характерной точки	Средняя квадратическая погрешность положения характерной точки (Mt), м	Описание обозначения точки на местности (при наличии)
	X	Y			
1	2	3	4	5	6
8014	463709.94	4224279.76	Геодезический метод	2.50	-
8015	463695.46	4224297.64	Геодезический метод	2.50	-
8016	463698.87	4224307.00	Геодезический метод	2.50	-
8017	463749.95	4224320.63	Геодезический метод	2.50	-
8018	463818.06	4224336.81	Геодезический метод	2.50	-
8019	463832.53	4224331.69	Геодезический метод	2.50	-
8020	463857.22	4224309.55	Геодезический метод	2.50	-
8021	463875.94	4224272.95	Геодезический метод	2.50	-
8022	463914.26	4224245.69	Геодезический метод	2.50	-
8023	463944.90	4224238.04	Геодезический метод	2.50	-
8024	463976.40	4224237.18	Геодезический метод	2.50	-
8025	463979.81	4224242.29	Геодезический метод	2.50	-
8026	463971.30	4224258.47	Геодезический метод	2.50	-
8027	463962.78	4224270.40	Геодезический метод	2.50	-
8028	463970.44	4224282.31	Геодезический метод	2.50	-
8029	463989.17	4224281.46	Геодезический метод	2.50	-
8030	464013.86	4224272.10	Геодезический метод	2.50	-
8031	464029.18	4224255.07	Геодезический метод	2.50	-
8032	464049.62	4224237.18	Геодезический метод	2.50	-
8033	464053.87	4224220.15	Геодезический метод	2.50	-
8034	464078.56	4224209.94	Геодезический метод	2.50	-
8035	464129.64	4224192.06	Геодезический метод	2.50	-
8036	464145.82	4224193.76	Геодезический метод	2.50	-
8037	464158.58	4224207.39	Геодезический метод	2.50	-
8038	464164.54	4224207.39	Геодезический метод	2.50	-

2. Сведения о характерных точках границ объекта					
Обозначение характерных точек границ	Координаты, м		Метод определения координат характерной точки	Средняя квадратическая погрешность положения характерной точки (Mt), м	Описание обозначения точки на местности (при наличии)
	X	Y			
1	2	3	4	5	6
8039	464196.90	4224183.55	Геодезический метод	2.50	-
8040	464233.50	4224160.56	Геодезический метод	2.50	-
8041	464271.81	4224146.93	Геодезический метод	2.50	-
8042	464319.47	4224135.86	Геодезический метод	2.50	-
8043	464372.25	4224140.98	Геодезический метод	2.50	-
8044	464409.71	4224165.67	Геодезический метод	2.50	-
8045	464468.45	4224244.84	Геодезический метод	2.50	-
8046	464482.93	4224280.61	Геодезический метод	2.50	-
8047	464475.27	4224301.90	Геодезический метод	2.50	-
8048	464453.99	4224325.73	Геодезический метод	2.50	-
8049	464445.47	4224348.72	Геодезический метод	2.50	-
8050	464408.87	4224373.41	Геодезический метод	2.50	-
8051	464375.66	4224388.74	Геодезический метод	2.50	-
8052	464371.41	4224384.49	Геодезический метод	2.50	-
8053	464366.30	4224377.67	Геодезический метод	2.50	-
8054	464356.93	4224365.75	Геодезический метод	2.50	-
8055	464342.46	4224361.50	Геодезический метод	2.50	-
8056	464331.39	4224364.05	Геодезический метод	2.50	-
8057	464317.77	4224358.95	Геодезический метод	2.50	-
8058	464301.59	4224344.47	Геодезический метод	2.50	-
8059	464257.34	4224311.26	Геодезический метод	2.50	-
8060	464234.36	4224294.24	Геодезический метод	2.50	-
8061	464207.11	4224282.31	Геодезический метод	2.50	-
8062	464189.24	4224268.69	Геодезический метод	2.50	-
8063	464177.32	4224266.98	Геодезический метод	2.50	-

2. Сведения о характерных точках границ объекта					
Обозначение характерных точек границ	Координаты, м		Метод определения координат характерной точки	Средняя квадратическая погрешность положения характерной точки (Mt), м	Описание обозначения точки на местности (при наличии)
	X	Y			
1	2	3	4	5	6
8064	464156.88	4224290.83	Геодезический метод	2.50	-
8065	464156.88	4224297.64	Геодезический метод	2.50	-
8066	464179.02	4224313.82	Геодезический метод	2.50	-
8067	464235.20	4224361.50	Геодезический метод	2.50	-
8068	464270.11	4224403.22	Геодезический метод	2.50	-
8069	464271.81	4224435.57	Геодезический метод	2.50	-
8070	464250.53	4224459.41	Геодезический метод	2.50	-
8071	464219.88	4224472.19	Геодезический метод	2.50	-
8072	464200.30	4224476.44	Геодезический метод	2.50	-
8073	464183.28	4224473.04	Геодезический метод	2.50	-
8074	464118.58	4224460.26	Геодезический метод	2.50	-
8075	464085.37	4224464.52	Геодезический метод	2.50	-
8076	464075.16	4224473.04	Геодезический метод	2.50	-
8077	464066.64	4224461.96	Геодезический метод	2.50	-
8078	464055.58	4224458.56	Геодезический метод	2.50	-
8079	464054.72	4224446.65	Геодезический метод	2.50	-
8080	464060.68	4224435.57	Геодезический метод	2.50	-
8081	464045.36	4224426.21	Геодезический метод	2.50	-
8082	464026.63	4224420.24	Геодезический метод	2.50	-
8083	464008.76	4224408.33	Геодезический метод	2.50	-
8084	463985.76	4224398.95	Геодезический метод	2.50	-
8085	463972.14	4224408.33	Геодезический метод	2.50	-
8086	463935.54	4224431.32	Геодезический метод	2.50	-
8087	463924.47	4224444.08	Геодезический метод	2.50	-
8088	463924.47	4224463.66	Геодезический метод	2.50	-

2. Сведения о характерных точках границ объекта					
Обозначение характерных точек границ	Координаты, м		Метод определения координат характерной точки	Средняя квадратическая погрешность положения характерной точки (Mt), м	Описание обозначения точки на местности (при наличии)
	X	Y			
1	2	3	4	5	6
8089	463905.74	4224479.85	Геодезический метод	2.50	-
8090	463901.48	4224466.23	Геодезический метод	2.50	-
8091	463902.34	4224451.75	Геодезический метод	2.50	-
8092	463898.08	4224442.38	Геодезический метод	2.50	-
8093	463885.31	4224444.93	Геодезический метод	2.50	-
8094	463874.24	4224444.93	Геодезический метод	2.50	-
8095	463868.28	4224434.72	Геодезический метод	2.50	-
8096	463868.28	4224419.39	Геодезический метод	2.50	-
8097	463859.77	4224412.58	Геодезический метод	2.50	-
8098	463823.16	4224418.54	Геодезический метод	2.50	-
8099	463758.46	4224427.06	Геодезический метод	2.50	-
8100	463730.37	4224442.38	Геодезический метод	2.50	-
8101	463726.96	4224451.75	Геодезический метод	2.50	-
8102	463726.96	4224471.34	Геодезический метод	2.50	-
8103	463734.62	4224478.14	Геодезический метод	2.50	-
8104	463749.95	4224476.44	Геодезический метод	2.50	-
8105	463800.18	4224460.26	Геодезический метод	2.50	-
8106	463829.98	4224458.56	Геодезический метод	2.50	-
8107	463860.62	4224456.86	Геодезический метод	2.50	-
8108	463873.39	4224470.48	Геодезический метод	2.50	-
8109	463866.58	4224480.70	Геодезический метод	2.50	-
8110	463849.56	4224497.73	Геодезический метод	2.50	-
8111	463850.40	4224509.64	Геодезический метод	2.50	-
8112	463855.52	4224519.01	Геодезический метод	2.50	-
8113	463848.70	4224530.08	Геодезический метод	2.50	-



2. Сведения о характерных точках границ объекта					
Обозначение характерных точек границ	Координаты, м		Метод определения координат характерной точки	Средняя квадратическая погрешность положения характерной точки (Mt), м	Описание обозначения точки на местности (при наличии)
	X	Y			
1	2	3	4	5	6
8114	463812.10	4224562.44	Геодезический метод	2.50	-
8115	463804.44	4224562.44	Геодезический метод	2.50	-
8116	463780.60	4224538.60	Геодезический метод	2.50	-
8117	463758.46	4224518.16	Геодезический метод	2.50	-
8118	463738.88	4224516.46	Геодезический метод	2.50	-
8119	463722.71	4224519.87	Геодезический метод	2.50	-
8120	463701.42	4224515.61	Геодезический метод	2.50	-
8121	463686.10	4224505.39	Геодезический метод	2.50	-
8122	463695.46	4224489.22	Геодезический метод	2.50	-
8123	463706.54	4224467.93	Геодезический метод	2.50	-
8124	463706.54	4224447.50	Геодезический метод	2.50	-
8125	463694.62	4224422.81	Геодезический метод	2.50	-
8126	463664.82	4224394.70	Геодезический метод	2.50	-
8127	463654.60	4224406.63	Геодезический метод	2.50	-
8128	463669.92	4224435.57	Геодезический метод	2.50	-
8129	463675.04	4224468.78	Геодезический метод	2.50	-
8130	463670.78	4224484.95	Геодезический метод	2.50	-
8131	463651.81	4224484.54	Геодезический метод	2.50	-
8132	463655.84	4224457.69	Геодезический метод	2.50	-
8133	463655.87	4224457.21	Геодезический метод	2.50	-
8134	463646.18	4224402.45	Геодезический метод	2.50	-
8135	463641.58	4224335.39	Геодезический метод	2.50	-
8136	463649.26	4224317.17	Геодезический метод	2.50	-
8137	463697.59	4224212.79	Геодезический метод	2.50	-
8138	463762.79	4224165.72	Геодезический метод	2.50	-

2. Сведения о характерных точках границ объекта					
Обозначение характерных точек границ	Координаты, м		Метод определения координат характерной точки	Средняя квадратическая погрешность положения характерной точки (Mt), м	Описание обозначения точки на местности (при наличии)
	X	Y			
1	2	3	4	5	6
8139	463783.66	4224151.98	Геодезический метод	2.50	-
8140	463845.04	4224088.79	Геодезический метод	2.50	-
8141	463862.30	4224086.87	Геодезический метод	2.50	-
8142	463946.76	4224079.62	Геодезический метод	2.50	-
8143	463965.21	4224079.62	Геодезический метод	2.50	-
8144	463967.45	4224078.62	Геодезический метод	2.50	-
8145	463980.13	4224058.61	Геодезический метод	2.50	-
8146	463984.48	4224054.51	Геодезический метод	2.50	-
8147	463994.24	4224036.29	Геодезический метод	2.50	-
8148	463994.70	4223994.19	Геодезический метод	2.50	-
8149	464036.57	4223878.45	Геодезический метод	2.50	-
8150	464071.14	4223807.30	Геодезический метод	2.50	-
8151	464089.16	4223787.16	Геодезический метод	2.50	-
8152	464154.07	4223755.54	Геодезический метод	2.50	-
8153	464247.68	4223750.73	Геодезический метод	2.50	-
8154	464287.25	4223753.31	Геодезический метод	2.50	-
8155	464413.77	4223788.04	Геодезический метод	2.50	-
8156	464433.25	4223795.83	Геодезический метод	2.50	-
8157	464510.41	4223846.60	Геодезический метод	2.50	-
8158	464511.97	4223847.09	Геодезический метод	2.50	-
8159	464514.21	4223846.22	Геодезический метод	2.50	-
8160	464522.94	4223854.89	Геодезический метод	2.50	-
8161	464540.82	4223861.70	Геодезический метод	2.50	-
8162	464561.25	4223863.40	Геодезический метод	2.50	-
8163	464570.61	4223869.36	Геодезический метод	2.50	-

2. Сведения о характерных точках границ объекта					
Обозначение характерных точек границ	Координаты, м		Метод определения координат характерной точки	Средняя квадратическая погрешность положения характерной точки (Mt), м	Описание обозначения точки на местности (при наличии)
	X	Y			
1	2	3	4	5	6
8164	464555.29	4223878.73	Геодезический метод	2.50	-
8165	464542.52	4223878.73	Геодезический метод	2.50	-
8166	464534.86	4223882.98	Геодезический метод	2.50	-
8167	464551.89	4223941.74	Геодезический метод	2.50	-
8168	464565.51	4224003.88	Геодезический метод	2.50	-
8169	464585.09	4224053.28	Геодезический метод	2.50	-
8170	464614.03	4224066.89	Геодезический метод	2.50	-
8171	464637.02	4224059.23	Геодезический метод	2.50	-
8172	464659.15	4224022.62	Геодезический метод	2.50	-
8173	464676.18	4223968.98	Геодезический метод	2.50	-
8174	464700.01	4223961.31	Геодезический метод	2.50	-
8175	464738.33	4223970.68	Геодезический метод	2.50	-
8176	464755.35	4223973.24	Геодезический метод	2.50	-
8177	464785.15	4224067.74	Геодезический метод	2.50	-
7897	464785.15	4224085.63	Геодезический метод	2.50	-
8178	468560.76	4225450.30	Геодезический метод	2.50	-
8179	468544.48	4225480.14	Геодезический метод	2.50	-
8180	468523.68	4225490.99	Геодезический метод	2.50	-
8181	468516.45	4225477.43	Геодезический метод	2.50	-
8182	468492.93	4225464.77	Геодезический метод	2.50	-
8183	468439.57	4225466.57	Геодезический метод	2.50	-
8184	468407.91	4225457.53	Геодезический метод	2.50	-
8185	468394.35	4225467.48	Геодезический метод	2.50	-
8186	468391.63	4225501.84	Геодезический метод	2.50	-
8187	468398.87	4225521.74	Геодезический метод	2.50	-

2. Сведения о характерных точках границ объекта					
Обозначение характерных точек границ	Координаты, м		Метод определения координат характерной точки	Средняя квадратическая погрешность положения характерной точки (Mt), м	Описание обозначения точки на местности (при наличии)
	X	Y			
1	2	3	4	5	6
8188	468396.15	4225546.15	Геодезический метод	2.50	-
8189	468408.81	4225591.36	Геодезический метод	2.50	-
8190	468405.19	4225635.67	Геодезический метод	2.50	-
8191	468410.63	4225669.12	Геодезический метод	2.50	-
8192	468399.77	4225693.54	Геодезический метод	2.50	-
8193	468378.07	4225699.87	Геодезический метод	2.50	-
8194	468361.79	4225687.21	Геодезический метод	2.50	-
8195	468329.23	4225618.49	Геодезический метод	2.50	-
8196	468304.81	4225605.83	Геодезический метод	2.50	-
8197	468274.96	4225604.93	Геодезический метод	2.50	-
8198	468279.48	4225651.94	Геодезический метод	2.50	-
8199	468307.51	4225663.70	Геодезический метод	2.50	-
8200	468325.61	4225717.06	Геодезический метод	2.50	-
8201	468318.37	4225741.47	Геодезический метод	2.50	-
8202	468301.18	4225754.12	Геодезический метод	2.50	-
8203	468295.76	4225766.78	Геодезический метод	2.50	-
8204	468303.00	4225772.21	Геодезический метод	2.50	-
8205	468321.99	4225775.83	Геодезический метод	2.50	-
8206	468326.51	4225784.87	Геодезический метод	2.50	-
8207	468319.27	4225800.25	Геодезический метод	2.50	-
8208	468303.90	4225812.00	Геодезический метод	2.50	-
8209	468303.00	4225821.04	Геодезический метод	2.50	-
8210	468326.51	4225825.56	Геодезический метод	2.50	-
8211	468326.51	4225848.17	Геодезический метод	2.50	-
8212	468350.94	4225866.24	Геодезический метод	2.50	-

2. Сведения о характерных точках границ объекта					
Обозначение характерных точек границ	Координаты, м		Метод определения координат характерной точки	Средняя квадратическая погрешность положения характерной точки (Mt), м	Описание обозначения точки на местности (при наличии)
	X	Y			
1	2	3	4	5	6
8213	468367.22	4225879.81	Геодезический метод	2.50	-
8214	468381.69	4225919.60	Геодезический метод	2.50	-
8215	468388.92	4225969.33	Геодезический метод	2.50	-
8216	468385.31	4225985.61	Геодезический метод	2.50	-
8217	468341.90	4226018.16	Геодезический метод	2.50	-
8218	468328.33	4226026.30	Геодезический метод	2.50	-
8219	468313.86	4226024.50	Геодезический метод	2.50	-
8220	468306.62	4226055.23	Геодезический метод	2.50	-
8221	468308.43	4226109.48	Геодезический метод	2.50	-
8222	468313.86	4226148.36	Геодезический метод	2.50	-
8223	468352.75	4226225.23	Геодезический метод	2.50	-
8224	468361.80	4226246.93	Геодезический метод	2.50	-
8225	468369.03	4226270.44	Геодезический метод	2.50	-
8226	468380.78	4226315.64	Геодезический метод	2.50	-
8227	468379.88	4226338.25	Геодезический метод	2.50	-
8228	468367.22	4226347.30	Геодезический метод	2.50	-
8229	468342.80	4226345.49	Геодезический метод	2.50	-
8230	468319.28	4226328.30	Геодезический метод	2.50	-
8231	468316.57	4226312.94	Геодезический метод	2.50	-
8232	468326.52	4226299.37	Геодезический метод	2.50	-
8233	468327.42	4226284.90	Геодезический метод	2.50	-
8234	468307.52	4226259.58	Геодезический метод	2.50	-
8235	468284.01	4226255.06	Геодезический метод	2.50	-
8236	468240.60	4226266.81	Геодезический метод	2.50	-
8237	468227.94	4226258.68	Геодезический метод	2.50	-

2. Сведения о характерных точках границ объекта					
Обозначение характерных точек границ	Координаты, м		Метод определения координат характерной точки	Средняя квадратическая погрешность положения характерной точки (Mt), м	Описание обозначения точки на местности (при наличии)
	X	Y			
1	2	3	4	5	6
8238	468260.50	4226231.56	Геодезический метод	2.50	-
8239	468290.34	4226220.70	Геодезический метод	2.50	-
8240	468291.25	4226214.37	Геодезический метод	2.50	-
8241	468275.87	4226205.34	Геодезический метод	2.50	-
8242	468244.22	4226216.18	Геодезический метод	2.50	-
8243	468215.27	4226247.83	Геодезический метод	2.50	-
8244	468197.18	4226265.92	Геодезический метод	2.50	-
8245	468197.18	4226275.86	Геодезический метод	2.50	-
8246	468180.00	4226276.76	Геодезический метод	2.50	-
8247	468112.17	4226268.63	Геодезический метод	2.50	-
8248	468073.27	4226258.68	Геодезический метод	2.50	-
8249	468040.72	4226255.06	Геодезический метод	2.50	-
8250	467989.16	4226224.33	Геодезический метод	2.50	-
8251	467966.55	4226219.81	Геодезический метод	2.50	-
8252	467929.47	4226226.14	Геодезический метод	2.50	-
8253	467910.48	4226229.76	Геодезический метод	2.50	-
8254	467903.24	4226226.14	Геодезический метод	2.50	-
8255	467905.96	4226218.00	Геодезический метод	2.50	-
8256	467910.48	4226205.35	Геодезический метод	2.50	-
8257	467903.24	4226193.58	Геодезический метод	2.50	-
8258	467856.21	4226137.52	Геодезический метод	2.50	-
8259	467835.41	4226104.97	Геодезический метод	2.50	-
8260	467834.51	4226093.21	Геодезический метод	2.50	-
8261	467859.83	4226048.91	Геодезический метод	2.50	-
8262	467896.01	4226014.55	Геодезический метод	2.50	-

2. Сведения о характерных точках границ объекта					
Обозначение характерных точек границ	Координаты, м		Метод определения координат характерной точки	Средняя квадратическая погрешность положения характерной точки (Mt), м	Описание обозначения точки на местности (при наличии)
	X	Y			
1	2	3	4	5	6
8263	467912.28	4226007.32	Геодезический метод	2.50	-
8264	467926.76	4226022.68	Геодезический метод	2.50	-
8265	467941.23	4226026.30	Геодезический метод	2.50	-
8266	467984.64	4226011.83	Геодезический метод	2.50	-
8267	468029.87	4225985.61	Геодезический метод	2.50	-
8268	468073.27	4225954.86	Геодезический метод	2.50	-
8269	468092.27	4225940.40	Геодезический метод	2.50	-
8270	468090.46	4225930.45	Геодезический метод	2.50	-
8271	468075.09	4225931.36	Геодезический метод	2.50	-
8272	468036.19	4225947.63	Геодезический метод	2.50	-
8273	468030.77	4225943.11	Геодезический метод	2.50	-
8274	468036.19	4225934.97	Геодезический метод	2.50	-
8275	468060.62	4225916.89	Геодезический метод	2.50	-
8276	468075.99	4225917.79	Геодезический метод	2.50	-
8277	468089.55	4225904.23	Геодезический метод	2.50	-
8278	468087.75	4225897.00	Геодезический метод	2.50	-
8279	468070.56	4225896.09	Геодезический метод	2.50	-
8280	468041.62	4225914.18	Геодезический метод	2.50	-
8281	468025.34	4225915.98	Геодезический метод	2.50	-
8282	468009.06	4225915.07	Геодезический метод	2.50	-
8283	467996.40	4225897.00	Геодезический метод	2.50	-
8284	467987.36	4225873.49	Геодезический метод	2.50	-
8285	467987.36	4225860.83	Геодезический метод	2.50	-
8286	468027.15	4225825.56	Геодезический метод	2.50	-
8287	468066.04	4225802.95	Геодезический метод	2.50	-

2. Сведения о характерных точках границ объекта					
Обозначение характерных точек границ	Координаты, м		Метод определения координат характерной точки	Средняя квадратическая погрешность положения характерной точки (Mt), м	Описание обозначения точки на местности (при наличии)
	X	Y			
1	2	3	4	5	6
8288	468099.51	4225780.35	Геодезический метод	2.50	-
8289	468141.11	4225734.24	Геодезический метод	2.50	-
8290	468182.72	4225684.50	Геодезический метод	2.50	-
8291	468185.43	4225658.28	Геодезический метод	2.50	-
8292	468170.05	4225596.79	Геодезический метод	2.50	-
8293	468158.30	4225587.75	Геодезический метод	2.50	-
8294	468143.82	4225579.61	Геодезический метод	2.50	-
8295	468147.44	4225566.04	Геодезический метод	2.50	-
8296	468152.87	4225556.10	Геодезический метод	2.50	-
8297	468142.02	4225529.87	Геодезический метод	2.50	-
8298	468123.92	4225503.65	Геодезический метод	2.50	-
8299	468100.40	4225481.35	Геодезический метод	2.50	-
8300	468108.69	4225474.31	Геодезический метод	2.50	-
8301	468127.58	4225458.26	Геодезический метод	2.50	-
8302	468182.40	4225422.62	Геодезический метод	2.50	-
8303	468239.08	4225374.29	Геодезический метод	2.50	-
8304	468266.66	4225339.90	Геодезический метод	2.50	-
8305	468296.31	4225321.03	Геодезический метод	2.50	-
8306	468349.52	4225296.48	Геодезический метод	2.50	-
8307	468369.93	4225312.85	Геодезический метод	2.50	-
8308	468374.45	4225330.03	Геодезический метод	2.50	-
8309	468367.21	4225362.59	Геодезический метод	2.50	-
8310	468377.16	4225381.58	Геодезический метод	2.50	-
8311	468404.29	4225400.56	Геодезический метод	2.50	-
8312	468424.19	4225403.28	Геодезический метод	2.50	-



2. Сведения о характерных точках границ объекта					
Обозначение характерных точек границ	Координаты, м		Метод определения координат характерной точки	Средняя квадратическая погрешность положения характерной точки (Mt), м	Описание обозначения точки на местности (при наличии)
	X	Y			
1	2	3	4	5	6
8313	468437.75	4225398.76	Геодезический метод	2.50	-
8314	468435.04	4225379.77	Геодезический метод	2.50	-
8315	468442.28	4225354.45	Геодезический метод	2.50	-
8316	468475.75	4225332.75	Геодезический метод	2.50	-
8317	468505.59	4225329.13	Геодезический метод	2.50	-
8318	468523.68	4225329.13	Геодезический метод	2.50	-
8319	468531.82	4225334.55	Геодезический метод	2.50	-
8320	468535.43	4225362.59	Геодезический метод	2.50	-
8321	468554.43	4225412.32	Геодезический метод	2.50	-
8178	468560.76	4225450.30	Геодезический метод	2.50	-
8322	465552.63	4220669.18	Геодезический метод	2.50	-
8323	465535.29	4220699.42	Геодезический метод	2.50	-
8324	465488.47	4220765.33	Геодезический метод	2.50	-
8325	465450.35	4220808.65	Геодезический метод	2.50	-
8326	465429.55	4220829.44	Геодезический метод	2.50	-
8327	465415.52	4220821.18	Геодезический метод	2.50	-
8328	465479.27	4220728.55	Геодезический метод	2.50	-
8329	465447.39	4220714.60	Геодезический метод	2.50	-
8330	465442.41	4220703.64	Геодезический метод	2.50	-
8331	465450.38	4220693.68	Геодезический метод	2.50	-
8332	465480.26	4220702.65	Геодезический метод	2.50	-
8333	465490.22	4220700.65	Геодезический метод	2.50	-
8334	465500.18	4220641.89	Геодезический метод	2.50	-
8335	465478.27	4220622.96	Геодезический метод	2.50	-
8336	465462.33	4220601.04	Геодезический метод	2.50	-

2. Сведения о характерных точках границ объекта					
Обозначение характерных точек границ	Координаты, м		Метод определения координат характерной точки	Средняя квадратическая погрешность положения характерной точки (Mt), м	Описание обозначения точки на местности (при наличии)
	X	Y			
1	2	3	4	5	6
8337	465459.35	4220579.13	Геодезический метод	2.50	-
8338	465397.59	4220591.08	Геодезический метод	2.50	-
8339	465386.63	4220610.01	Геодезический метод	2.50	-
8340	465377.67	4220657.83	Геодезический метод	2.50	-
8341	465358.75	4220672.77	Геодезический метод	2.50	-
8342	465328.87	4220690.69	Геодезический метод	2.50	-
8343	465313.93	4220740.50	Геодезический метод	2.50	-
8344	465304.96	4220757.44	Геодезический метод	2.50	-
8345	465288.03	4220761.42	Геодезический метод	2.50	-
8346	465267.11	4220757.44	Геодезический метод	2.50	-
8347	465231.25	4220711.61	Геодезический метод	2.50	-
8348	465222.29	4220717.59	Геодезический метод	2.50	-
8349	465225.28	4220753.45	Геодезический метод	2.50	-
8350	465216.31	4220762.42	Геодезический метод	2.50	-
8351	465273.09	4220823.17	Геодезический метод	2.50	-
8352	465315.91	4220855.05	Геодезический метод	2.50	-
8353	465320.89	4220875.97	Геодезический метод	2.50	-
8354	465306.95	4220896.89	Геодезический метод	2.50	-
8355	465256.15	4220924.79	Геодезический метод	2.50	-
8356	465243.21	4220936.74	Геодезический метод	2.50	-
8357	465247.19	4220959.63	Геодезический метод	2.50	-
8358	465226.27	4220976.57	Геодезический метод	2.50	-
8359	465205.36	4220979.57	Геодезический метод	2.50	-
8360	465194.41	4220968.61	Геодезический метод	2.50	-
8361	465190.42	4220964.62	Геодезический метод	2.50	-

2. Сведения о характерных точках границ объекта					
Обозначение характерных точек границ	Координаты, м		Метод определения координат характерной точки	Средняя квадратическая погрешность положения характерной точки (Mt), м	Описание обозначения точки на местности (при наличии)
	X	Y			
1	2	3	4	5	6
8362	465174.49	4220975.58	Геодезический метод	2.50	-
8363	465166.51	4220981.56	Геодезический метод	2.50	-
8364	465140.62	4220973.59	Геодезический метод	2.50	-
8365	465133.65	4220980.56	Геодезический метод	2.50	-
8366	465148.59	4221000.49	Геодезический метод	2.50	-
8367	465140.62	4221017.42	Геодезический метод	2.50	-
8368	465126.67	4221027.38	Геодезический метод	2.50	-
8369	465091.81	4221005.26	Геодезический метод	2.50	-
8370	465049.98	4220981.56	Геодезический метод	2.50	-
8371	465052.97	4220973.59	Геодезический метод	2.50	-
8372	465065.91	4220953.67	Геодезический метод	2.50	-
8373	465029.07	4220917.81	Геодезический метод	2.50	-
8374	464961.34	4220864.02	Геодезический метод	2.50	-
8375	464935.45	4220817.20	Геодезический метод	2.50	-
8376	464949.40	4220790.31	Геодезический метод	2.50	-
8377	464962.34	4220764.41	Геодезический метод	2.50	-
8378	464951.38	4220702.65	Геодезический метод	2.50	-
8379	464944.42	4220666.79	Геодезический метод	2.50	-
8380	464924.50	4220620.97	Геодезический метод	2.50	-
8381	464870.71	4220647.87	Геодезический метод	2.50	-
8382	464859.75	4220624.95	Геодезический метод	2.50	-
8383	464856.76	4220615.99	Геодезический метод	2.50	-
8384	464858.76	4220610.01	Геодезический метод	2.50	-
8385	464897.60	4220588.09	Геодезический метод	2.50	-
8386	464882.66	4220569.17	Геодезический метод	2.50	-

2. Сведения о характерных точках границ объекта					
Обозначение характерных точек границ	Координаты, м		Метод определения координат характерной точки	Средняя квадратическая погрешность положения характерной точки (Mt), м	Описание обозначения точки на местности (при наличии)
	X	Y			
1	2	3	4	5	6
8387	464870.71	4220559.20	Геодезический метод	2.50	-
8388	464848.80	4220577.14	Геодезический метод	2.50	-
8389	464840.83	4220577.14	Геодезический метод	2.50	-
8390	464832.86	4220573.15	Геодезический метод	2.50	-
8391	464828.88	4220564.19	Геодезический метод	2.50	-
8392	464834.85	4220554.22	Геодезический метод	2.50	-
8393	464865.72	4220522.37	Геодезический метод	2.50	-
8394	464863.73	4220507.42	Геодезический метод	2.50	-
8395	464859.74	4220498.46	Геодезический метод	2.50	-
8396	464847.79	4220499.45	Геодезический метод	2.50	-
8397	464832.85	4220517.37	Геодезический метод	2.50	-
8398	464824.89	4220517.37	Геодезический метод	2.50	-
8399	464833.85	4220502.44	Геодезический метод	2.50	-
8400	464848.79	4220474.55	Геодезический метод	2.50	-
8401	464845.80	4220446.65	Геодезический метод	2.50	-
8402	464856.75	4220442.67	Геодезический метод	2.50	-
8403	464890.62	4220464.59	Геодезический метод	2.50	-
8404	464902.57	4220466.58	Геодезический метод	2.50	-
8405	464924.49	4220453.63	Геодезический метод	2.50	-
8406	464892.61	4220429.72	Геодезический метод	2.50	-
8407	464874.68	4220420.75	Геодезический метод	2.50	-
8408	464844.80	4220386.89	Геодезический метод	2.50	-
8409	464836.83	4220367.97	Геодезический метод	2.50	-
8410	464838.83	4220357.01	Геодезический метод	2.50	-
8411	464863.73	4220353.02	Геодезический метод	2.50	-

2. Сведения о характерных точках границ объекта					
Обозначение характерных точек границ	Координаты, м		Метод определения координат характерной точки	Средняя квадратическая погрешность положения характерной точки (Mt), м	Описание обозначения точки на местности (при наличии)
	X	Y			
1	2	3	4	5	6
8412	464889.63	4220364.98	Геодезический метод	2.50	-
8413	464930.46	4220389.87	Геодезический метод	2.50	-
8414	464947.39	4220390.87	Геодезический метод	2.50	-
8415	464976.27	4220368.96	Геодезический метод	2.50	-
8416	465011.13	4220337.08	Геодезический метод	2.50	-
8417	464996.19	4220318.16	Геодезический метод	2.50	-
8418	464983.25	4220305.21	Геодезический метод	2.50	-
8419	464996.19	4220284.29	Геодезический метод	2.50	-
8420	465030.16	4220250.91	Геодезический метод	2.50	-
8421	465046.05	4220251.46	Геодезический метод	2.50	-
8422	465030.06	4220275.32	Геодезический метод	2.50	-
8423	465054.96	4220281.30	Геодезический метод	2.50	-
8424	465060.93	4220305.21	Геодезический метод	2.50	-
8425	465061.93	4220324.13	Геодезический метод	2.50	-
8426	465071.89	4220332.10	Геодезический метод	2.50	-
8427	465112.73	4220344.05	Геодезический метод	2.50	-
8428	465186.43	4220367.96	Геодезический метод	2.50	-
8429	465194.41	4220363.97	Геодезический метод	2.50	-
8430	465201.37	4220352.02	Геодезический метод	2.50	-
8431	465235.24	4220324.13	Геодезический метод	2.50	-
8322	465552.63	4220669.18	Геодезический метод	2.50	-
8432	467349.81	4226178.49	Геодезический метод	2.50	-
8433	467344.35	4226191.46	Геодезический метод	2.50	-
8434	467344.35	4226214.67	Геодезический метод	2.50	-
8435	467324.55	4226239.92	Геодезический метод	2.50	-

2. Сведения о характерных точках границ объекта					
Обозначение характерных точек границ	Координаты, м		Метод определения координат характерной точки	Средняя квадратическая погрешность положения характерной точки (Mt), м	Описание обозначения точки на местности (при наличии)
	X	Y			
1	2	3	4	5	6
8436	467317.73	4226260.40	Геодезический метод	2.50	-
8437	467306.13	4226267.23	Геодезический метод	2.50	-
8438	467289.75	4226262.44	Геодезический метод	2.50	-
8439	467278.15	4226260.40	Геодезический метод	2.50	-
8440	467269.95	4226268.58	Геодезический метод	2.50	-
8441	467265.17	4226288.38	Геодезический метод	2.50	-
8442	467235.83	4226303.39	Геодезический метод	2.50	-
8443	467211.94	4226301.35	Геодезический метод	2.50	-
8444	467196.92	4226279.51	Геодезический метод	2.50	-
8445	467175.09	4226288.38	Геодезический метод	2.50	-
8446	467160.07	4226313.63	Геодезический метод	2.50	-
8447	467143.69	4226324.55	Геодезический метод	2.50	-
8448	467121.85	4226319.09	Геодезический метод	2.50	-
8449	467102.06	4226300.67	Геодезический метод	2.50	-
8450	467092.51	4226296.57	Геодезический метод	2.50	-
8451	467083.63	4226309.54	Геодезический метод	2.50	-
8452	467090.45	4226325.91	Геодезический метод	2.50	-
8453	467095.91	4226342.98	Геодезический метод	2.50	-
8454	467095.91	4226391.44	Геодезический метод	2.50	-
8455	467090.45	4226460.37	Геодезический метод	2.50	-
8456	467090.45	4226547.73	Геодезический метод	2.50	-
8457	467082.95	4226631.67	Геодезический метод	2.50	-
8458	467074.07	4226704.70	Геодезический метод	2.50	-
8459	467060.42	4226764.07	Геодезический метод	2.50	-
8460	467044.73	4226794.11	Геодезический метод	2.50	-

2. Сведения о характерных точках границ объекта					
Обозначение характерных точек границ	Координаты, м		Метод определения координат характерной точки	Средняя квадратическая погрешность положения характерной точки (Mt), м	Описание обозначения точки на местности (при наличии)
	X	Y			
1	2	3	4	5	6
8461	467019.47	4226813.21	Геодезический метод	2.50	-
8462	466990.81	4226823.46	Геодезический метод	2.50	-
8463	466972.39	4226823.46	Геодезический метод	2.50	-
8464	466942.35	4226811.17	Геодезический метод	2.50	-
8465	466916.42	4226806.39	Геодезический метод	2.50	-
8466	466867.97	4226785.23	Геодезический метод	2.50	-
8467	466834.52	4226774.32	Геодезический метод	2.50	-
8468	466799.71	4226775.00	Геодезический метод	2.50	-
8469	466771.05	4226772.28	Геодезический метод	2.50	-
8470	466762.17	4226768.18	Геодезический метод	2.50	-
8471	466763.54	4226757.94	Геодезический метод	2.50	-
8472	466790.16	4226743.60	Геодезический метод	2.50	-
8473	466814.05	4226723.81	Геодезический метод	2.50	-
8474	466824.28	4226697.88	Геодезический метод	2.50	-
8475	466819.51	4226681.49	Геодезический метод	2.50	-
8476	466800.39	4226658.28	Геодезический метод	2.50	-
8477	466780.61	4226652.84	Геодезический метод	2.50	-
8478	466757.40	4226650.79	Геодезический метод	2.50	-
8479	466747.85	4226646.69	Геодезический метод	2.50	-
8480	466740.33	4226639.18	Геодезический метод	2.50	-
8481	466749.89	4226622.81	Геодезический метод	2.50	-
8482	466769.69	4226607.11	Геодезический метод	2.50	-
8483	466793.57	4226598.92	Геодезический метод	2.50	-
8484	466801.76	4226603.01	Геодезический метод	2.50	-
8485	466802.45	4226619.38	Геодезический метод	2.50	-

2. Сведения о характерных точках границ объекта					
Обозначение характерных точек границ	Координаты, м		Метод определения координат характерной точки	Средняя квадратическая погрешность положения характерной точки (Mt), м	Описание обозначения точки на местности (при наличии)
	X	Y			
1	2	3	4	5	6
8486	466803.81	4226639.17	Геодезический метод	2.50	-
8487	466816.10	4226656.93	Геодезический метод	2.50	-
8488	466834.52	4226671.94	Геодезический метод	2.50	-
8489	466879.56	4226691.73	Геодезический метод	2.50	-
8490	466947.13	4226712.21	Геодезический метод	2.50	-
8491	466958.74	4226714.26	Геодезический метод	2.50	-
8492	466969.65	4226708.79	Геодезический метод	2.50	-
8493	466993.55	4226664.43	Геодезический метод	2.50	-
8494	467006.51	4226632.35	Геодезический метод	2.50	-
8495	467005.83	4226611.20	Геодезический метод	2.50	-
8496	466987.40	4226588.00	Геодезический метод	2.50	-
8497	466980.57	4226587.32	Геодезический метод	2.50	-
8498	466969.65	4226594.83	Геодезический метод	2.50	-
8499	466952.60	4226643.96	Геодезический метод	2.50	-
8500	466945.77	4226661.02	Геодезический метод	2.50	-
8501	466938.95	4226665.80	Геодезический метод	2.50	-
8502	466928.70	4226661.70	Геодезический метод	2.50	-
8503	466923.93	4226655.56	Геодезический метод	2.50	-
8504	466944.41	4226607.11	Геодезический метод	2.50	-
8505	466961.47	4226566.85	Геодезический метод	2.50	-
8506	466945.77	4226558.65	Геодезический метод	2.50	-
8507	466904.13	4226548.41	Геодезический метод	2.50	-
8508	466878.20	4226545.69	Геодезический метод	2.50	-
8509	466860.45	4226538.18	Геодезический метод	2.50	-
8510	466856.36	4226533.41	Геодезический метод	2.50	-



2. Сведения о характерных точках границ объекта					
Обозначение характерных точек границ	Координаты, м		Метод определения координат характерной точки	Средняя квадратическая погрешность положения характерной точки (Mt), м	Описание обозначения точки на местности (при наличии)
	X	Y			
1	2	3	4	5	6
8511	466857.73	4226522.48	Геодезический метод	2.50	-
8512	466871.38	4226500.64	Геодезический метод	2.50	-
8513	466885.71	4226482.90	Геодезический метод	2.50	-
8514	466917.78	4226459.01	Геодезический метод	2.50	-
8515	466930.07	4226436.48	Геодезический метод	2.50	-
8516	466927.34	4226416.69	Геодезический метод	2.50	-
8517	466911.65	4226387.34	Геодезический метод	2.50	-
8518	466909.60	4226373.69	Геодезический метод	2.50	-
8519	466917.78	4226364.14	Геодезический метод	2.50	-
8520	466935.53	4226362.09	Геодезический метод	2.50	-
8521	466945.09	4226371.65	Геодезический метод	2.50	-
8522	466954.64	4226379.83	Геодезический метод	2.50	-
8523	466968.29	4226377.11	Геодезический метод	2.50	-
8524	466994.23	4226357.31	Геодезический метод	2.50	-
8525	466990.13	4226344.35	Геодезический метод	2.50	-
8526	466981.26	4226332.06	Геодезический метод	2.50	-
8527	466964.88	4226308.86	Геодезический метод	2.50	-
8528	466949.18	4226303.39	Геодезический метод	2.50	-
8529	466930.75	4226312.95	Геодезический метод	2.50	-
8530	466911.65	4226327.96	Геодезический метод	2.50	-
8531	466913.69	4226347.76	Геодезический метод	2.50	-
8532	466908.23	4226356.63	Геодезический метод	2.50	-
8533	466894.58	4226362.77	Геодезический метод	2.50	-
8534	466885.71	4226361.41	Геодезический метод	2.50	-
8535	466873.42	4226353.21	Геодезический метод	2.50	-

2. Сведения о характерных точках границ объекта					
Обозначение характерных точек границ	Координаты, м		Метод определения координат характерной точки	Средняя квадратическая погрешность положения характерной точки (Mt), м	Описание обозначения точки на местности (при наличии)
	X	Y			
1	2	3	4	5	6
8536	466842.71	4226312.26	Геодезический метод	2.50	-
8537	466858.41	4226280.19	Геодезический метод	2.50	-
8538	466903.45	4226241.28	Геодезический метод	2.50	-
8539	466929.39	4226221.49	Геодезический метод	2.50	-
8540	466945.09	4226210.58	Геодезический метод	2.50	-
8541	466945.77	4226198.28	Геодезический метод	2.50	-
8542	466943.72	4226182.59	Геодезический метод	2.50	-
8543	466946.45	4226160.07	Геодезический метод	2.50	-
8544	466958.05	4226132.77	Геодезический метод	2.50	-
8545	466945.77	4226110.24	Геодезический метод	2.50	-
8546	466929.39	4226087.03	Геодезический метод	2.50	-
8547	466921.88	4226068.61	Геодезический метод	2.50	-
8548	466913.01	4226059.73	Геодезический метод	2.50	-
8549	466934.53	4226033.93	Геодезический метод	2.50	-
8550	466968.43	4226006.82	Геодезический метод	2.50	-
8551	466987.40	4226031.07	Геодезический метод	2.50	-
8552	467018.11	4226066.56	Геодезический метод	2.50	-
8553	467044.73	4226065.19	Геодезический метод	2.50	-
8554	467088.41	4226032.44	Геодезический метод	2.50	-
8555	467122.53	4226002.40	Геодезический метод	2.50	-
8556	467147.78	4225978.52	Геодезический метод	2.50	-
8557	467163.74	4225960.54	Геодезический метод	2.50	-
8558	467189.42	4225954.63	Геодезический метод	2.50	-
8559	467220.81	4225982.61	Геодезический метод	2.50	-
8560	467254.94	4226034.49	Геодезический метод	2.50	-

2. Сведения о характерных точках границ объекта					
Обозначение характерных точек границ	Координаты, м		Метод определения координат характерной точки	Средняя квадратическая погрешность положения характерной точки (Mt), м	Описание обозначения точки на местности (при наличии)
	X	Y			
1	2	3	4	5	6
8561	467256.31	4226054.96	Геодезический метод	2.50	-
8562	467269.27	4226071.34	Геодезический метод	2.50	-
8563	467289.06	4226079.54	Геодезический метод	2.50	-
8564	467302.03	4226079.54	Геодезический метод	2.50	-
8565	467323.87	4226095.91	Геодезический метод	2.50	-
8566	467345.71	4226117.75	Геодезический метод	2.50	-
8567	467340.25	4226130.72	Геодезический метод	2.50	-
8568	467347.07	4226158.02	Геодезический метод	2.50	-
8432	467349.81	4226178.49	Геодезический метод	2.50	-
8569	465980.56	4224052.84	Геодезический метод	2.50	-
8570	465965.23	4224084.71	Геодезический метод	2.50	-
8571	465949.90	4224103.09	Геодезический метод	2.50	-
8572	465948.06	4224114.74	Геодезический метод	2.50	-
8573	465960.32	4224132.51	Геодезический метод	2.50	-
8574	465964.00	4224141.71	Геодезический метод	2.50	-
8575	465948.06	4224150.29	Геодезический метод	2.50	-
8576	465928.45	4224155.19	Геодезический метод	2.50	-
8577	465910.06	4224170.51	Геодезический метод	2.50	-
8578	465902.70	4224191.35	Геодезический метод	2.50	-
8579	465902.09	4224210.95	Геодезический метод	2.50	-
8580	465911.28	4224229.95	Геодезический метод	2.50	-
8581	465919.86	4224248.95	Геодезический метод	2.50	-
8582	465913.12	4224261.83	Геодезический метод	2.50	-
8583	465904.54	4224261.83	Геодезический метод	2.50	-
8584	465892.90	4224245.89	Геодезический метод	2.50	-

2. Сведения о характерных точках границ объекта					
Обозначение характерных точек границ	Координаты, м		Метод определения координат характерной точки	Средняя квадратическая погрешность положения характерной точки (Mt), м	Описание обозначения точки на местности (при наличии)
	X	Y			
1	2	3	4	5	6
8585	465880.02	4224240.99	Геодезический метод	2.50	-
8586	465859.79	4224241.61	Геодезический метод	2.50	-
8587	465859.79	4224226.28	Геодезический метод	2.50	-
8588	465864.70	4224212.20	Геодезический метод	2.50	-
8589	465878.18	4224190.13	Геодезический метод	2.50	-
8590	465870.82	4224180.94	Геодезический метод	2.50	-
8591	465858.56	4224153.97	Геодезический метод	2.50	-
8592	465837.11	4224130.67	Геодезический метод	2.50	-
8593	465819.94	4224138.03	Геодезический метод	2.50	-
8594	465804.62	4224152.13	Геодезический метод	2.50	-
8595	465813.20	4224166.84	Геодезический метод	2.50	-
8596	465840.78	4224210.96	Геодезический метод	2.50	-
8597	465853.66	4224227.51	Геодезический метод	2.50	-
8598	465846.30	4224237.93	Геодезический метод	2.50	-
8599	465807.68	4224247.74	Геодезический метод	2.50	-
8600	465777.03	4224261.84	Геодезический метод	2.50	-
8601	465779.48	4224272.26	Геодезический метод	2.50	-
8602	465788.68	4224287.58	Геодезический метод	2.50	-
8603	465814.42	4224299.22	Геодезический метод	2.50	-
8604	465849.37	4224302.90	Геодезический метод	2.50	-
8605	465815.66	4224330.47	Геодезический метод	2.50	-
8606	465783.78	4224345.19	Геодезический метод	2.50	-
8607	465733.50	4224359.28	Геодезический метод	2.50	-
8608	465683.24	4224370.92	Геодезический метод	2.50	-
8609	465634.81	4224383.79	Геодезический метод	2.50	-

2. Сведения о характерных точках границ объекта					
Обозначение характерных точек границ	Координаты, м		Метод определения координат характерной точки	Средняя квадратическая погрешность положения характерной точки (Mt), м	Описание обозначения точки на местности (при наличии)
	X	Y			
1	2	3	4	5	6
8610	465629.29	4224373.37	Геодезический метод	2.50	-
8611	465623.78	4224354.38	Геодезический метод	2.50	-
8612	465628.68	4224334.77	Геодезический метод	2.50	-
8613	465655.65	4224324.96	Геодезический метод	2.50	-
8614	465678.94	4224316.38	Геодезический метод	2.50	-
8615	465682.62	4224303.52	Геодезический метод	2.50	-
8616	465676.50	4224280.84	Геодезический метод	2.50	-
8617	465658.11	4224253.87	Геодезический метод	2.50	-
8618	465644.00	4224249.58	Геодезический метод	2.50	-
8619	465617.03	4224248.96	Геодезический метод	2.50	-
8620	465588.22	4224223.22	Геодезический метод	2.50	-
8621	465568.61	4224191.97	Геодезический метод	2.50	-
8622	465545.92	4224135.58	Геодезический метод	2.50	-
8623	465539.18	4224112.29	Геодезический метод	2.50	-
8624	465545.92	4224082.26	Геодезический метод	2.50	-
8625	465558.18	4224064.49	Геодезический метод	2.50	-
8626	465572.28	4224053.46	Геодезический метод	2.50	-
8627	465597.42	4224053.46	Геодезический метод	2.50	-
8628	465620.10	4224065.71	Геодезический метод	2.50	-
8629	465633.58	4224087.78	Геодезический метод	2.50	-
8630	465656.88	4224100.04	Геодезический метод	2.50	-
8631	465686.30	4224102.48	Геодезический метод	2.50	-
8632	465699.18	4224108.61	Геодезический метод	2.50	-
8633	465713.89	4224123.93	Геодезический метод	2.50	-
8634	465730.44	4224144.16	Геодезический метод	2.50	-

2. Сведения о характерных точках границ объекта					
Обозначение характерных точек границ	Координаты, м		Метод определения координат характерной точки	Средняя квадратическая погрешность положения характерной точки (Mt), м	Описание обозначения точки на местности (при наличии)
	X	Y			
1	2	3	4	5	6
8635	465742.09	4224134.97	Геодезический метод	2.50	-
8636	465747.00	4224125.16	Геодезический метод	2.50	-
8637	465729.83	4224110.45	Геодезический метод	2.50	-
8638	465729.83	4224100.04	Геодезический метод	2.50	-
8639	465743.32	4224089.01	Геодезический метод	2.50	-
8640	465800.33	4224072.46	Геодезический метод	2.50	-
8641	465840.18	4224067.55	Геодезический метод	2.50	-
8642	465863.47	4224060.20	Геодезический метод	2.50	-
8643	465873.89	4224062.65	Геодезический метод	2.50	-
8644	465879.41	4224081.04	Геодезический метод	2.50	-
8645	465887.38	4224106.16	Геодезический метод	2.50	-
8646	465899.03	4224111.69	Геодезический метод	2.50	-
8647	465906.38	4224108.01	Геодезический метод	2.50	-
8648	465910.06	4224094.51	Геодезический метод	2.50	-
8649	465903.32	4224073.68	Геодезический метод	2.50	-
8650	465891.06	4224057.75	Геодезический метод	2.50	-
8651	465859.79	4224049.16	Геодезический метод	2.50	-
8652	465817.49	4224047.33	Геодезический метод	2.50	-
8653	465781.93	4224053.46	Геодезический метод	2.50	-
8654	465756.80	4224050.39	Геодезический метод	2.50	-
8655	465746.38	4224043.65	Геодезический метод	2.50	-
8656	465721.86	4224036.91	Геодезический метод	2.50	-
8657	465705.92	4224037.52	Геодезический метод	2.50	-
8658	465696.72	4224051.62	Геодезический метод	2.50	-
8659	465686.30	4224047.33	Геодезический метод	2.50	-

2. Сведения о характерных точках границ объекта					
Обозначение характерных точек границ	Координаты, м		Метод определения координат характерной точки	Средняя квадратическая погрешность положения характерной точки (Mt), м	Описание обозначения точки на местности (при наличии)
	X	Y			
1	2	3	4	5	6
8660	465672.20	4224030.78	Геодезический метод	2.50	-
8661	465636.04	4224024.03	Геодезический метод	2.50	-
8662	465624.39	4223994.01	Геодезический метод	2.50	-
8663	465614.58	4223966.43	Геодезический метод	2.50	-
8664	465622.55	4223944.97	Геодезический метод	2.50	-
8665	465616.42	4223918.00	Геодезический метод	2.50	-
8666	465631.75	4223899.00	Геодезический метод	2.50	-
8667	465652.59	4223883.69	Геодезический метод	2.50	-
8668	465666.07	4223890.43	Геодезический метод	2.50	-
8669	465679.56	4223886.13	Геодезический метод	2.50	-
8670	465679.56	4223875.72	Геодезический метод	2.50	-
8671	465666.07	4223860.40	Геодезический метод	2.50	-
8672	465638.49	4223834.65	Геодезический метод	2.50	-
8673	465638.49	4223830.36	Геодезический метод	2.50	-
8674	465653.20	4223823.01	Геодезический метод	2.50	-
8675	465661.17	4223815.65	Геодезический метод	2.50	-
8676	465659.33	4223806.46	Геодезический метод	2.50	-
8677	465650.75	4223789.91	Геодезический метод	2.50	-
8678	465642.16	4223770.30	Геодезический метод	2.50	-
8679	465642.16	4223753.14	Геодезический метод	2.50	-
8680	465644.00	4223734.75	Геодезический метод	2.50	-
8681	465648.91	4223723.11	Геодезический метод	2.50	-
8682	465661.17	4223709.01	Геодезический метод	2.50	-
8683	465674.66	4223704.11	Геодезический метод	2.50	-
8684	465686.92	4223699.82	Геодезический метод	2.50	-

2. Сведения о характерных точках границ объекта					
Обозначение характерных точек границ	Координаты, м		Метод определения координат характерной точки	Средняя квадратическая погрешность положения характерной точки (Mt), м	Описание обозначения точки на местности (при наличии)
	X	Y			
1	2	3	4	5	6
8685	465697.96	4223691.85	Геодезический метод	2.50	-
8686	465711.44	4223676.53	Геодезический метод	2.50	-
8687	465727.99	4223669.18	Геодезический метод	2.50	-
8688	465744.54	4223683.28	Геодезический метод	2.50	-
8689	465781.32	4223707.17	Геодезический метод	2.50	-
8690	465811.36	4223727.40	Геодезический метод	2.50	-
8691	465831.59	4223743.33	Геодезический метод	2.50	-
8692	465853.66	4223765.40	Геодезический метод	2.50	-
8693	465887.99	4223796.65	Геодезический метод	2.50	-
8694	465897.80	4223805.84	Геодезический метод	2.50	-
8695	465895.34	4223813.20	Геодезический метод	2.50	-
8696	465897.18	4223820.55	Геодезический метод	2.50	-
8697	465894.12	4223835.27	Геодезический метод	2.50	-
8698	465882.48	4223845.69	Геодезический метод	2.50	-
8699	465877.57	4223859.17	Геодезический метод	2.50	-
8700	465879.41	4223863.46	Геодезический метод	2.50	-
8701	465889.83	4223867.14	Геодезический метод	2.50	-
8702	465915.57	4223875.11	Геодезический метод	2.50	-
8703	465926.00	4223888.59	Геодезический метод	2.50	-
8704	465933.36	4223910.03	Геодезический метод	2.50	-
8705	465934.58	4223930.26	Геодезический метод	2.50	-
8706	465925.39	4223941.91	Геодезический метод	2.50	-
8707	465911.90	4223946.20	Геодезический метод	2.50	-
8708	465902.70	4223960.30	Геодезический метод	2.50	-
8709	465898.41	4223970.72	Геодезический метод	2.50	-



2. Сведения о характерных точках границ объекта					
Обозначение характерных точек границ	Координаты, м		Метод определения координат характерной точки	Средняя квадратическая погрешность положения характерной точки (Mt), м	Описание обозначения точки на местности (при наличии)
	X	Y			
1	2	3	4	5	6
8710	465900.86	4223990.32	Геодезический метод	2.50	-
8711	465910.06	4223993.38	Геодезический метод	2.50	-
8712	465919.26	4223988.48	Геодезический метод	2.50	-
8713	465932.13	4223967.65	Геодезический метод	2.50	-
8714	465941.93	4223968.26	Геодезический метод	2.50	-
8715	465960.32	4223990.32	Геодезический метод	2.50	-
8716	465979.94	4224025.87	Геодезический метод	2.50	-
8569	465980.56	4224052.84	Геодезический метод	2.50	-
8717	464869.51	4222595.92	Геодезический метод	2.50	-
8718	464859.56	4222609.84	Геодезический метод	2.50	-
8719	464839.79	4222621.67	Геодезический метод	2.50	-
8720	464824.37	4222629.87	Геодезический метод	2.50	-
8721	464818.67	4222632.16	Геодезический метод	2.50	-
8722	464813.72	4222630.66	Геодезический метод	2.50	-
8723	464807.91	4222620.93	Геодезический метод	2.50	-
8724	464803.16	4222596.43	Геодезический метод	2.50	-
8725	464796.93	4222579.28	Геодезический метод	2.50	-
8726	464797.14	4222573.68	Геодезический метод	2.50	-
8727	464789.54	4222560.89	Геодезический метод	2.50	-
8728	464772.42	4222535.21	Геодезический метод	2.50	-
8729	464761.66	4222521.57	Геодезический метод	2.50	-
8730	464752.17	4222523.81	Геодезический метод	2.50	-
8731	464747.31	4222537.93	Геодезический метод	2.50	-
8732	464744.01	4222556.00	Геодезический метод	2.50	-
8733	464744.18	4222569.62	Геодезический метод	2.50	-

2. Сведения о характерных точках границ объекта					
Обозначение характерных точек границ	Координаты, м		Метод определения координат характерной точки	Средняя квадратическая погрешность положения характерной точки (Mt), м	Описание обозначения точки на местности (при наличии)
	X	Y			
1	2	3	4	5	6
8734	464740.66	4222577.79	Геодезический метод	2.50	-
8735	464729.76	4222585.36	Геодезический метод	2.50	-
8736	464708.31	4222588.92	Геодезический метод	2.50	-
8737	464694.24	4222582.77	Геодезический метод	2.50	-
8738	464683.66	4222564.25	Геодезический метод	2.50	-
8739	464674.99	4222545.01	Геодезический метод	2.50	-
8740	464670.39	4222534.92	Геодезический метод	2.50	-
8741	464668.04	4222531.13	Геодезический метод	2.50	-
8742	464662.59	4222527.11	Геодезический метод	2.50	-
8743	464654.98	4222530.02	Геодезический метод	2.50	-
8744	464648.56	4222532.87	Геодезический метод	2.50	-
8745	464641.59	4222534.50	Геодезический метод	2.50	-
8746	464638.71	4222544.39	Геодезический метод	2.50	-
8747	464646.37	4222558.40	Геодезический метод	2.50	-
8748	464658.37	4222571.37	Геодезический метод	2.50	-
8749	464670.01	4222578.13	Геодезический метод	2.50	-
8750	464677.15	4222587.22	Геодезический метод	2.50	-
8751	464683.04	4222595.44	Геодезический метод	2.50	-
8752	464689.59	4222604.51	Геодезический метод	2.50	-
8753	464698.86	4222607.97	Геодезический метод	2.50	-
8754	464710.79	4222607.24	Геодезический метод	2.50	-
8755	464743.25	4222593.40	Геодезический метод	2.50	-
8756	464750.24	4222591.27	Геодезический метод	2.50	-
8757	464758.88	4222592.91	Геодезический метод	2.50	-
8758	464766.02	4222601.78	Геодезический метод	2.50	-

2. Сведения о характерных точках границ объекта					
Обозначение характерных точек границ	Координаты, м		Метод определения координат характерной точки	Средняя квадратическая погрешность положения характерной точки (Mt), м	Описание обозначения точки на местности (при наличии)
	X	Y			
1	2	3	4	5	6
8759	464776.54	4222622.31	Геодезический метод	2.50	-
8760	464800.96	4222652.77	Геодезический метод	2.50	-
8761	464824.39	4222677.91	Геодезический метод	2.50	-
8762	464833.05	4222697.15	Геодезический метод	2.50	-
8763	464837.39	4222714.12	Геодезический метод	2.50	-
8764	464834.88	4222729.73	Геодезический метод	2.50	-
8765	464829.37	4222742.72	Геодезический метод	2.50	-
8766	464810.78	4222760.01	Геодезический метод	2.50	-
8767	464795.36	4222768.12	Геодезический метод	2.50	-
8768	464781.00	4222777.26	Геодезический метод	2.50	-
8769	464769.42	4222776.41	Геодезический метод	2.50	-
8770	464749.13	4222776.02	Геодезический метод	2.50	-
8771	464703.40	4222719.80	Геодезический метод	2.50	-
8772	464654.97	4222671.29	Геодезический метод	2.50	-
8773	464629.83	4222640.79	Геодезический метод	2.50	-
8774	464617.60	4222634.11	Геодезический метод	2.50	-
8775	464609.10	4222633.98	Геодезический метод	2.50	-
8776	464603.02	4222638.55	Геодезический метод	2.50	-
8777	464595.26	4222652.86	Геодезический метод	2.50	-
8778	464591.37	4222665.30	Геодезический метод	2.50	-
8779	464584.92	4222676.36	Геодезический метод	2.50	-
8780	464577.18	4222682.66	Геодезический метод	2.50	-
8781	464570.55	4222683.61	Геодезический метод	2.50	-
8782	464563.90	4222679.54	Геодезический метод	2.50	-
8783	464539.97	4222638.69	Геодезический метод	2.50	-

2. Сведения о характерных точках границ объекта					
Обозначение характерных точек границ	Координаты, м		Метод определения координат характерной точки	Средняя квадратическая погрешность положения характерной точки (Mt), м	Описание обозначения точки на местности (при наличии)
	X	Y			
1	2	3	4	5	6
8784	464509.60	4222581.48	Геодезический метод	2.50	-
8785	464486.71	4222534.36	Геодезический метод	2.50	-
8786	464478.64	4222518.44	Геодезический метод	2.50	-
8787	464487.82	4222513.80	Геодезический метод	2.50	-
8788	464491.57	4222507.35	Геодезический метод	2.50	-
8789	464490.85	4222500.11	Геодезический метод	2.50	-
8790	464488.24	4222495.30	Геодезический метод	2.50	-
8791	464483.88	4222494.45	Геодезический метод	2.50	-
8792	464476.56	4222500.05	Геодезический метод	2.50	-
8793	464468.35	4222500.13	Геодезический метод	2.50	-
8794	464457.37	4222476.30	Геодезический метод	2.50	-
8795	464442.58	4222447.50	Геодезический метод	2.50	-
8796	464438.27	4222437.62	Геодезический метод	2.50	-
8797	464448.93	4222420.74	Геодезический метод	2.50	-
8798	464473.45	4222395.08	Геодезический метод	2.50	-
8799	464475.36	4222384.56	Геодезический метод	2.50	-
8800	464462.82	4222351.94	Геодезический метод	2.50	-
8801	464462.56	4222343.43	Геодезический метод	2.50	-
8802	464465.42	4222334.03	Геодезический метод	2.50	-
8803	464494.00	4222299.33	Геодезический метод	2.50	-
8804	464505.67	4222282.00	Геодезический метод	2.50	-
8805	464520.73	4222267.18	Геодезический метод	2.50	-
8806	464549.87	4222231.57	Геодезический метод	2.50	-
8807	464532.60	4222202.43	Геодезический метод	2.50	-
8808	464536.91	4222178.69	Геодезический метод	2.50	-

2. Сведения о характерных точках границ объекта					
Обозначение характерных точек границ	Координаты, м		Метод определения координат характерной точки	Средняя квадратическая погрешность положения характерной точки (Mt), м	Описание обозначения точки на местности (при наличии)
	X	Y			
1	2	3	4	5	6
8809	464571.45	4222212.15	Геодезический метод	2.50	-
8810	464587.63	4222208.90	Геодезический метод	2.50	-
8811	464608.13	4222205.67	Геодезический метод	2.50	-
8812	464623.24	4222213.23	Геодезический метод	2.50	-
8813	464682.59	4222269.35	Геодезический метод	2.50	-
8814	464716.58	4222295.11	Геодезический метод	2.50	-
8815	464726.08	4222302.48	Геодезический метод	2.50	-
8816	464734.77	4222305.62	Геодезический метод	2.50	-
8817	464743.17	4222305.64	Геодезический метод	2.50	-
8818	464748.62	4222301.75	Геодезический метод	2.50	-
8819	464759.21	4222302.37	Геодезический метод	2.50	-
8820	464772.18	4222331.50	Геодезический метод	2.50	-
8821	464776.76	4222375.49	Геодезический метод	2.50	-
8822	464780.23	4222399.54	Геодезический метод	2.50	-
8823	464776.59	4222418.31	Геодезический метод	2.50	-
8824	464777.20	4222436.14	Геодезический метод	2.50	-
8825	464792.72	4222456.35	Геодезический метод	2.50	-
8826	464812.62	4222482.24	Геодезический метод	2.50	-
8827	464837.61	4222500.72	Геодезический метод	2.50	-
8828	464849.58	4222514.41	Геодезический метод	2.50	-
8829	464854.58	4222545.31	Геодезический метод	2.50	-
8830	464853.33	4222562.07	Геодезический метод	2.50	-
8831	464860.08	4222581.15	Геодезический метод	2.50	-
8717	464869.51	4222595.92	Геодезический метод	2.50	-
8832	463694.96	4225743.78	Геодезический метод	2.50	-

2. Сведения о характерных точках границ объекта					
Обозначение характерных точек границ	Координаты, м		Метод определения координат характерной точки	Средняя квадратическая погрешность положения характерной точки (Mt), м	Описание обозначения точки на местности (при наличии)
	X	Y			
1	2	3	4	5	6
8833	463690.86	4225755.26	Геодезический метод	2.50	-
8834	463666.30	4225777.37	Геодезический метод	2.50	-
8835	463630.25	4225810.13	Геодезический метод	2.50	-
8836	463595.04	4225837.99	Геодезический метод	2.50	-
8837	463568.83	4225855.19	Геодезический метод	2.50	-
8838	463545.07	4225876.49	Геодезический метод	2.50	-
8839	463532.79	4225876.49	Геодезический метод	2.50	-
8840	463530.33	4225867.47	Геодезический метод	2.50	-
8841	463549.17	4225846.99	Геодезический метод	2.50	-
8842	463599.95	4225807.67	Геодезический метод	2.50	-
8843	463613.06	4225792.11	Геодезический метод	2.50	-
8844	463606.51	4225778.19	Геодезический метод	2.50	-
8845	463586.85	4225775.73	Геодезический метод	2.50	-
8846	463572.11	4225779.83	Геодезический метод	2.50	-
8847	463554.08	4225782.28	Геодезический метод	2.50	-
8848	463540.97	4225778.19	Геодезический метод	2.50	-
8849	463522.13	4225769.18	Геодезический метод	2.50	-
8850	463491.01	4225768.36	Геодезический метод	2.50	-
8851	463483.63	4225773.28	Геодезический метод	2.50	-
8852	463481.18	4225787.20	Геодезический метод	2.50	-
8853	463494.29	4225814.23	Геодезический метод	2.50	-
8854	463490.19	4225827.34	Геодезический метод	2.50	-
8855	463436.00	4225868.18	Геодезический метод	2.50	-
8856	463431.39	4225859.48	Геодезический метод	2.50	-
8857	463414.87	4225841.99	Геодезический метод	2.50	-

2. Сведения о характерных точках границ объекта					
Обозначение характерных точек границ	Координаты, м		Метод определения координат характерной точки	Средняя квадратическая погрешность положения характерной точки (Mt), м	Описание обозначения точки на местности (при наличии)
	X	Y			
1	2	3	4	5	6
8858	463394.59	4225799.83	Геодезический метод	2.50	-
8859	463374.97	4225783.25	Геодезический метод	2.50	-
8860	463344.21	4225776.08	Геодезический метод	2.50	-
8861	463310.89	4225776.00	Геодезический метод	2.50	-
8862	463290.21	4225762.21	Геодезический метод	2.50	-
8863	463274.19	4225729.39	Геодезический метод	2.50	-
8864	463265.63	4225710.73	Геодезический метод	2.50	-
8865	463270.29	4225692.09	Геодезический метод	2.50	-
8866	463275.27	4225657.39	Геодезический метод	2.50	-
8867	463275.30	4225657.03	Геодезический метод	2.50	-
8868	463255.41	4225608.31	Геодезический метод	2.50	-
8869	463234.49	4225563.23	Геодезический метод	2.50	-
8870	463239.47	4225539.65	Геодезический метод	2.50	-
8871	463246.25	4225527.36	Геодезический метод	2.50	-
8872	463256.69	4225507.29	Геодезический метод	2.50	-
8873	463291.51	4225475.70	Геодезический метод	2.50	-
8874	463323.59	4225442.81	Геодезический метод	2.50	-
8875	463326.08	4225408.09	Геодезический метод	2.50	-
8876	463326.09	4225407.89	Геодезический метод	2.50	-
8877	463312.32	4225382.89	Геодезический метод	2.50	-
8878	463319.81	4225381.74	Геодезический метод	2.50	-
8879	463349.30	4225407.13	Геодезический метод	2.50	-
8880	463397.63	4225457.09	Геодезический метод	2.50	-
8881	463449.23	4225500.51	Геодезический метод	2.50	-
8882	463468.89	4225499.69	Геодезический метод	2.50	-

2. Сведения о характерных точках границ объекта					
Обозначение характерных точек границ	Координаты, м		Метод определения координат характерной точки	Средняя квадратическая погрешность положения характерной точки (Mt), м	Описание обозначения точки на местности (при наличии)
	X	Y			
1	2	3	4	5	6
8883	463518.04	4225470.20	Геодезический метод	2.50	-
8884	463558.18	4225449.72	Геодезический метод	2.50	-
8885	463596.67	4225484.95	Геодезический метод	2.50	-
8886	463634.34	4225530.81	Геодезический метод	2.50	-
8887	463614.70	4225546.38	Геодезический метод	2.50	-
8888	463592.58	4225565.22	Геодезический метод	2.50	-
8889	463592.58	4225588.16	Геодезический метод	2.50	-
8890	463599.13	4225607.81	Геодезический метод	2.50	-
8891	463628.62	4225645.49	Геодезический метод	2.50	-
8892	463658.10	4225697.92	Геодезический метод	2.50	-
8893	463676.12	4225716.75	Геодезический метод	2.50	-
8832	463694.96	4225743.78	Геодезический метод	2.50	-
8894	464542.04	4219456.84	Геодезический метод	2.50	-
8895	464540.95	4219505.90	Геодезический метод	2.50	-
8896	464498.19	4219598.82	Геодезический метод	2.50	-
8897	464493.81	4219685.44	Геодезический метод	2.50	-
8898	464444.75	4219815.64	Геодезический метод	2.50	-
8899	464439.89	4219841.31	Геодезический метод	2.50	-
8900	464416.69	4219915.11	Геодезический метод	2.50	-
8901	464404.25	4219949.11	Геодезический метод	2.50	-
8902	464403.42	4219969.84	Геодезический метод	2.50	-
8903	464416.69	4219995.55	Геодезический метод	2.50	-
8904	464439.90	4220022.92	Геодезический метод	2.50	-
8905	464441.56	4220066.05	Геодезический метод	2.50	-
8906	464428.30	4220094.23	Геодезический метод	2.50	-



2. Сведения о характерных точках границ объекта					
Обозначение характерных точек границ	Координаты, м		Метод определения координат характерной точки	Средняя квадратическая погрешность положения характерной точки (Mt), м	Описание обозначения точки на местности (при наличии)
	X	Y			
1	2	3	4	5	6
8907	464390.98	4220167.21	Геодезический метод	2.50	-
8908	464366.12	4220155.61	Геодезический метод	2.50	-
8909	464350.36	4220143.99	Геодезический метод	2.50	-
8910	464372.74	4220114.14	Геодезический метод	2.50	-
8911	464372.74	4220105.85	Геодезический метод	2.50	-
8912	464333.78	4220041.99	Геодезический метод	2.50	-
8913	464305.59	4220015.46	Геодезический метод	2.50	-
8914	464205.27	4219939.16	Геодезический метод	2.50	-
8915	464118.05	4219870.35	Геодезический метод	2.50	-
8916	464117.89	4219867.75	Геодезический метод	2.50	-
8917	464117.89	4219837.95	Геодезический метод	2.50	-
8918	464138.87	4219800.83	Геодезический метод	2.50	-
8919	464219.01	4219719.01	Геодезический метод	2.50	-
8920	464277.02	4219654.61	Геодезический метод	2.50	-
8921	464312.76	4219627.95	Геодезический метод	2.50	-
8922	464314.61	4219625.55	Геодезический метод	2.50	-
8923	464328.94	4219625.55	Геодезический метод	2.50	-
8924	464335.93	4219635.54	Геодезический метод	2.50	-
8925	464294.99	4219666.50	Геодезический метод	2.50	-
8926	464272.03	4219708.45	Геодезический метод	2.50	-
8927	464274.02	4219720.44	Геодезический метод	2.50	-
8928	464301.98	4219754.40	Геодезический метод	2.50	-
8929	464350.91	4219782.36	Геодезический метод	2.50	-
8930	464361.89	4219781.36	Геодезический метод	2.50	-
8931	464380.86	4219757.38	Геодезический метод	2.50	-

2. Сведения о характерных точках границ объекта					
Обозначение характерных точек границ	Координаты, м		Метод определения координат характерной точки	Средняя квадратическая погрешность положения характерной точки (Mt), м	Описание обозначения точки на местности (при наличии)
	X	Y			
1	2	3	4	5	6
8932	464385.85	4219742.41	Геодезический метод	2.50	-
8933	464382.86	4219731.42	Геодезический метод	2.50	-
8934	464372.87	4219725.43	Геодезический метод	2.50	-
8935	464349.91	4219725.43	Геодезический метод	2.50	-
8936	464331.93	4219722.44	Геодезический метод	2.50	-
8937	464331.93	4219714.44	Геодезический метод	2.50	-
8938	464340.92	4219685.47	Геодезический метод	2.50	-
8939	464354.90	4219676.49	Геодезический метод	2.50	-
8940	464369.88	4219667.50	Геодезический метод	2.50	-
8941	464373.87	4219661.51	Геодезический метод	2.50	-
8942	464369.88	4219645.52	Геодезический метод	2.50	-
8943	464376.87	4219630.54	Геодезический метод	2.50	-
8944	464383.85	4219616.57	Геодезический метод	2.50	-
8945	464378.87	4219600.58	Геодезический метод	2.50	-
8946	464367.88	4219575.62	Геодезический метод	2.50	-
8947	464365.08	4219568.60	Геодезический метод	2.50	-
8948	464365.73	4219568.00	Геодезический метод	2.50	-
8949	464389.83	4219552.25	Геодезический метод	2.50	-
8950	464406.43	4219543.77	Геодезический метод	2.50	-
8951	464408.87	4219540.56	Геодезический метод	2.50	-
8952	464434.09	4219536.95	Геодезический метод	2.50	-
8953	464467.25	4219526.18	Геодезический метод	2.50	-
8954	464472.23	4219505.44	Геодезический метод	2.50	-
8955	464477.21	4219492.17	Геодезический метод	2.50	-
8956	464486.32	4219471.44	Геодезический метод	2.50	-

2. Сведения о характерных точках границ объекта					
Обозначение характерных точек границ	Координаты, м		Метод определения координат характерной точки	Средняя квадратическая погрешность положения характерной точки (Mt), м	Описание обозначения точки на местности (при наличии)
	X	Y			
1	2	3	4	5	6
8957	464474.71	4219470.61	Геодезический метод	2.50	-
8958	464463.93	4219461.49	Геодезический метод	2.50	-
8959	464480.52	4219437.43	Геодезический метод	2.50	-
8960	464488.81	4219420.85	Геодезический метод	2.50	-
8961	464497.93	4219422.51	Геодезический метод	2.50	-
8962	464502.91	4219446.56	Геодезический метод	2.50	-
8963	464493.79	4219479.73	Геодезический метод	2.50	-
8964	464497.10	4219492.17	Геодезический метод	2.50	-
8965	464505.39	4219492.17	Геодезический метод	2.50	-
8966	464516.17	4219467.29	Геодезический метод	2.50	-
8967	464521.15	4219461.49	Геодезический метод	2.50	-
8968	464529.43	4219455.68	Геодезический метод	2.50	-
8894	464542.04	4219456.84	Геодезический метод	2.50	-
8969	459713.53	4219045.21	Геодезический метод	2.50	-
8970	459677.83	4219079.19	Геодезический метод	2.50	-
8971	459678.88	4219112.11	Геодезический метод	2.50	-
8972	459630.92	4219183.55	Геодезический метод	2.50	-
8973	459556.01	4219225.57	Геодезический метод	2.50	-
8974	459555.31	4219253.94	Геодезический метод	2.50	-
8975	459521.36	4219297.02	Геодезический метод	2.50	-
8976	459538.16	4219317.33	Геодезический метод	2.50	-
8977	459525.21	4219338.69	Геодезический метод	2.50	-
8978	459546.22	4219374.42	Геодезический метод	2.50	-
8979	459531.51	4219395.43	Геодезический метод	2.50	-
8980	459508.06	4219395.78	Геодезический метод	2.50	-

2. Сведения о характерных точках границ объекта					
Обозначение характерных точек границ	Координаты, м		Метод определения координат характерной точки	Средняя квадратическая погрешность положения характерной точки (Mt), м	Описание обозначения точки на местности (при наличии)
	X	Y			
1	2	3	4	5	6
8981	459442.25	4219454.61	Геодезический метод	2.50	-
8982	459391.85	4219432.89	Геодезический метод	2.50	-
8983	459331.99	4219452.16	Геодезический метод	2.50	-
8984	459296.63	4219458.80	Геодезический метод	2.50	-
8985	459287.53	4219437.10	Геодезический метод	2.50	-
8986	459399.90	4219357.25	Геодезический метод	2.50	-
8987	459458.35	4219271.45	Геодезический метод	2.50	-
8988	459449.59	4219221.38	Геодезический метод	2.50	-
8989	459502.80	4219186.35	Геодезический метод	2.50	-
8990	459506.65	4219218.22	Геодезический метод	2.50	-
8991	459528.36	4219212.27	Геодезический метод	2.50	-
8992	459520.65	4219190.20	Геодезический метод	2.50	-
8993	459529.76	4219186.35	Геодезический метод	2.50	-
8994	459559.86	4219194.40	Геодезический метод	2.50	-
8995	459585.06	4219182.85	Геодезический метод	2.50	-
8996	459586.11	4219171.64	Геодезический метод	2.50	-
8997	459541.66	4219170.94	Геодезический метод	2.50	-
8998	459535.36	4219153.43	Геодезический метод	2.50	-
8999	459590.32	4219119.81	Геодезический метод	2.50	-
9000	459584.01	4219101.60	Геодезический метод	2.50	-
9001	459493.00	4219143.98	Геодезический метод	2.50	-
9002	459472.35	4219116.31	Геодезический метод	2.50	-
9003	459498.60	4219091.44	Геодезический метод	2.50	-
9004	459455.54	4219068.33	Геодезический метод	2.50	-
9005	459442.24	4219085.49	Геодезический метод	2.50	-

2. Сведения о характерных точках границ объекта					
Обозначение характерных точек границ	Координаты, м		Метод определения координат характерной точки	Средняя квадратическая погрешность положения характерной точки (Mt), м	Описание обозначения точки на местности (при наличии)
	X	Y			
1	2	3	4	5	6
9006	459462.90	4219116.66	Геодезический метод	2.50	-
9007	459459.04	4219157.28	Геодезический метод	2.50	-
9008	459436.64	4219198.26	Геодезический метод	2.50	-
9009	459415.29	4219280.21	Геодезический метод	2.50	-
9010	459392.53	4219287.92	Геодезический метод	2.50	-
9011	459371.88	4219240.28	Геодезический метод	2.50	-
9012	459359.28	4219240.28	Геодезический метод	2.50	-
9013	459359.28	4219272.85	Геодезический метод	2.50	-
9014	459335.48	4219271.45	Геодезический метод	2.50	-
9015	459331.98	4219228.37	Геодезический метод	2.50	-
9016	459321.48	4219225.57	Геодезический метод	2.50	-
9017	459289.27	4219247.99	Геодезический метод	2.50	-
9018	459261.62	4219251.84	Геодезический метод	2.50	-
9019	459254.62	4219236.43	Геодезический метод	2.50	-
9020	459297.67	4219205.26	Геодезический метод	2.50	-
9021	459334.08	4219152.73	Геодезический метод	2.50	-
9022	459435.24	4219056.08	Геодезический метод	2.50	-
9023	459480.05	4219025.94	Геодезический метод	2.50	-
9024	459495.45	4218965.72	Геодезический метод	2.50	-
9025	459572.46	4218934.20	Геодезический метод	2.50	-
9026	459610.96	4218932.80	Геодезический метод	2.50	-
9027	459637.57	4218923.34	Геодезический метод	2.50	-
9028	459635.29	4218913.88	Геодезический метод	2.50	-
9029	459680.01	4218939.27	Геодезический метод	2.50	-
9030	459703.25	4218972.03	Геодезический метод	2.50	-

2. Сведения о характерных точках границ объекта					
Обозначение характерных точек границ	Координаты, м		Метод определения координат характерной точки	Средняя квадратическая погрешность положения характерной точки (Mt), м	Описание обозначения точки на местности (при наличии)
	X	Y			
1	2	3	4	5	6
9031	459703.62	4218974.63	Геодезический метод	2.50	-
9032	459705.66	4218989.18	Геодезический метод	2.50	-
8969	459713.53	4219045.21	Геодезический метод	2.50	-
9033	466388.70	4226565.53	Геодезический метод	2.50	-
9034	466379.23	4226629.44	Геодезический метод	2.50	-
9035	466368.18	4226721.78	Геодезический метод	2.50	-
9036	466361.87	4226769.91	Геодезический метод	2.50	-
9037	466360.29	4226814.10	Геодезический метод	2.50	-
9038	466350.04	4226858.28	Геодезический метод	2.50	-
9039	466342.14	4226919.84	Геодезический метод	2.50	-
9040	466320.04	4226973.50	Геодезический метод	2.50	-
9041	466305.84	4226999.55	Геодезический метод	2.50	-
9042	466296.37	4227003.49	Геодезический метод	2.50	-
9043	466287.69	4226997.96	Геодезический метод	2.50	-
9044	466282.16	4226991.65	Геодезический метод	2.50	-
9045	466269.54	4226991.65	Геодезический метод	2.50	-
9046	466256.92	4227018.49	Геодезический метод	2.50	-
9047	466245.08	4227042.95	Геодезический метод	2.50	-
9048	466234.03	4227053.21	Геодезический метод	2.50	-
9049	466221.40	4227067.41	Геодезический метод	2.50	-
9050	466224.56	4227043.73	Геодезический метод	2.50	-
9051	466219.82	4227023.22	Геодезический метод	2.50	-
9052	466227.71	4226991.65	Геодезический метод	2.50	-
9053	466237.18	4226962.45	Геодезический метод	2.50	-
9054	466249.82	4226960.09	Геодезический метод	2.50	-

2. Сведения о характерных точках границ объекта					
Обозначение характерных точек границ	Координаты, м		Метод определения координат характерной точки	Средняя квадратическая погрешность положения характерной точки (Mt), м	Описание обозначения точки на местности (при наличии)
	X	Y			
1	2	3	4	5	6
9055	466267.18	4226951.41	Геодезический метод	2.50	-
9056	466289.27	4226944.30	Геодезический метод	2.50	-
9057	466299.53	4226937.99	Геодезический метод	2.50	-
9058	466305.84	4226921.42	Геодезический метод	2.50	-
9059	466319.26	4226905.64	Геодезический метод	2.50	-
9060	466324.78	4226887.48	Геодезический метод	2.50	-
9061	466321.62	4226854.34	Геодезический метод	2.50	-
9062	466320.04	4226831.45	Геодезический метод	2.50	-
9063	466310.57	4226805.42	Геодезический метод	2.50	-
9064	466317.68	4226769.91	Геодезический метод	2.50	-
9065	466337.40	4226730.46	Геодезический метод	2.50	-
9066	466347.66	4226707.57	Геодезический метод	2.50	-
9067	466358.71	4226690.99	Геодезический метод	2.50	-
9068	466350.04	4226664.95	Геодезический метод	2.50	-
9069	466350.82	4226637.33	Геодезический метод	2.50	-
9070	466347.66	4226601.82	Геодезический метод	2.50	-
9071	466339.78	4226603.39	Геодезический метод	2.50	-
9072	466322.42	4226622.34	Геодезический метод	2.50	-
9073	466324.78	4226659.43	Геодезический метод	2.50	-
9074	466330.30	4226683.89	Геодезический метод	2.50	-
9075	466326.36	4226705.99	Геодезический метод	2.50	-
9076	466312.16	4226722.56	Геодезический метод	2.50	-
9077	466261.65	4226734.40	Геодезический метод	2.50	-
9078	466244.29	4226735.18	Геодезический метод	2.50	-
9079	466236.40	4226732.82	Геодезический метод	2.50	-

2. Сведения о характерных точках границ объекта					
Обозначение характерных точек границ	Координаты, м		Метод определения координат характерной точки	Средняя квадратическая погрешность положения характерной точки (Mt), м	Описание обозначения точки на местности (при наличии)
	X	Y			
1	2	3	4	5	6
9080	466223.77	4226711.52	Геодезический метод	2.50	-
9081	466217.46	4226687.84	Геодезический метод	2.50	-
9082	466205.62	4226687.04	Геодезический метод	2.50	-
9083	466196.94	4226705.99	Геодезический метод	2.50	-
9084	466200.89	4226728.09	Геодезический метод	2.50	-
9085	466189.84	4226733.61	Геодезический метод	2.50	-
9086	466150.38	4226739.13	Геодезический метод	2.50	-
9087	466133.02	4226745.44	Геодезический метод	2.50	-
9088	466116.45	4226754.92	Геодезический метод	2.50	-
9089	466050.16	4226704.41	Геодезический метод	2.50	-
9090	466017.81	4226677.58	Геодезический метод	2.50	-
9091	466055.68	4226620.76	Геодезический метод	2.50	-
9092	466098.30	4226566.31	Геодезический метод	2.50	-
9093	466117.24	4226529.22	Геодезический метод	2.50	-
9094	466107.77	4226496.86	Геодезический метод	2.50	-
9095	466095.93	4226481.87	Геодезический метод	2.50	-
9096	466120.40	4226456.62	Геодезический метод	2.50	-
9097	466161.43	4226424.26	Геодезический метод	2.50	-
9098	466177.21	4226411.63	Геодезический метод	2.50	-
9099	466194.57	4226428.20	Геодезический метод	2.50	-
9100	466207.20	4226440.05	Геодезический метод	2.50	-
9101	466215.88	4226437.68	Геодезический метод	2.50	-
9102	466257.70	4226403.74	Геодезический метод	2.50	-
9103	466271.91	4226391.12	Геодезический метод	2.50	-
9104	466284.54	4226416.37	Геодезический метод	2.50	-



2. Сведения о характерных точках границ объекта					
Обозначение характерных точек границ	Координаты, м		Метод определения координат характерной точки	Средняя квадратическая погрешность положения характерной точки (Mt), м	Описание обозначения точки на местности (при наличии)
	X	Y			
1	2	3	4	5	6
9105	466298.74	4226436.10	Геодезический метод	2.50	-
9106	466273.48	4226473.97	Геодезический метод	2.50	-
9107	466240.34	4226503.97	Геодезический метод	2.50	-
9108	466233.24	4226537.11	Геодезический метод	2.50	-
9109	466235.61	4226560.79	Геодезический метод	2.50	-
9110	466248.24	4226569.47	Геодезический метод	2.50	-
9111	466260.07	4226563.94	Геодезический метод	2.50	-
9112	466286.90	4226526.85	Геодезический метод	2.50	-
9113	466338.20	4226490.54	Геодезический метод	2.50	-
9114	466362.66	4226527.64	Геодезический метод	2.50	-
9033	466388.70	4226565.53	Геодезический метод	2.50	-
9115	466734.19	4226216.72	Геодезический метод	2.50	-
9116	466691.88	4226250.84	Геодезический метод	2.50	-
9117	466614.07	4226297.25	Геодезический метод	2.50	-
9118	466549.93	4226338.20	Геодезический метод	2.50	-
9119	466532.18	4226327.28	Геодезический метод	2.50	-
9120	466519.90	4226327.28	Геодезический метод	2.50	-
9121	466506.25	4226340.93	Геодезический метод	2.50	-
9122	466468.03	4226396.90	Геодезический метод	2.50	-
9123	466453.02	4226402.36	Геодезический метод	2.50	-
9124	466413.43	4226410.55	Геодезический метод	2.50	-
9125	466395.69	4226411.91	Геодезический метод	2.50	-
9126	466384.77	4226416.01	Геодезический метод	2.50	-
9127	466369.76	4226432.39	Геодезический метод	2.50	-
9128	466352.01	4226425.56	Геодезический метод	2.50	-

2. Сведения о характерных точках границ объекта					
Обозначение характерных точек границ	Координаты, м		Метод определения координат характерной точки	Средняя квадратическая погрешность положения характерной точки (Mt), м	Описание обозначения точки на местности (при наличии)
	X	Y			
1	2	3	4	5	6
9129	466343.82	4226411.91	Геодезический метод	2.50	-
9130	466327.44	4226409.18	Геодезический метод	2.50	-
9131	466309.70	4226406.46	Геодезический метод	2.50	-
9132	466294.68	4226414.65	Геодезический метод	2.50	-
9133	466286.49	4226399.63	Геодезический метод	2.50	-
9134	466278.30	4226384.62	Геодезический метод	2.50	-
9135	466371.12	4226308.17	Геодезический метод	2.50	-
9136	466420.26	4226264.49	Геодезический метод	2.50	-
9137	466395.69	4226245.38	Геодезический метод	2.50	-
9138	466353.38	4226268.58	Геодезический метод	2.50	-
9139	466311.06	4226304.07	Геодезический метод	2.50	-
9140	466301.50	4226305.44	Геодезический метод	2.50	-
9141	466286.49	4226291.79	Геодезический метод	2.50	-
9142	466313.79	4226254.93	Геодезический метод	2.50	-
9143	466382.04	4226209.89	Геодезический метод	2.50	-
9144	466438.00	4226171.67	Геодезический метод	2.50	-
9145	466446.20	4226159.38	Геодезический метод	2.50	-
9146	466458.48	4226148.47	Геодезический метод	2.50	-
9147	466469.40	4226152.56	Геодезический метод	2.50	-
9148	466481.68	4226162.12	Геодезический метод	2.50	-
9149	466517.17	4226158.02	Геодезический метод	2.50	-
9150	466563.58	4226137.54	Геодезический метод	2.50	-
9151	466660.49	4226070.66	Геодезический метод	2.50	-
9152	466686.42	4226089.77	Геодезический метод	2.50	-
9153	466697.34	4226108.88	Геодезический метод	2.50	-

2. Сведения о характерных точках границ объекта					
Обозначение характерных точек границ	Координаты, м		Метод определения координат характерной точки	Средняя квадратическая погрешность положения характерной точки (Mt), м	Описание обозначения точки на местности (при наличии)
	X	Y			
1	2	3	4	5	6
9154	466690.52	4226126.63	Геодезический метод	2.50	-
9155	466685.05	4226147.10	Геодезический метод	2.50	-
9156	466716.45	4226190.77	Геодезический метод	2.50	-
9115	466734.19	4226216.72	Геодезический метод	2.50	-
9157	459801.93	4219582.45	Геодезический метод	2.50	-
9158	459778.13	4219590.86	Геодезический метод	2.50	-
9159	459769.72	4219623.08	Геодезический метод	2.50	-
9160	459747.32	4219618.87	Геодезический метод	2.50	-
9161	459737.52	4219602.06	Геодезический метод	2.50	-
9162	459688.51	4219627.28	Геодезический метод	2.50	-
9163	459664.71	4219625.88	Геодезический метод	2.50	-
9164	459650.71	4219660.91	Геодезический метод	2.50	-
9165	459687.11	4219677.71	Геодезический метод	2.50	-
9166	459682.91	4219708.53	Геодезический метод	2.50	-
9167	459642.30	4219718.32	Геодезический метод	2.50	-
9168	459617.10	4219771.57	Геодезический метод	2.50	-
9169	459624.11	4219862.62	Геодезический метод	2.50	-
9170	459608.70	4219910.25	Геодезический метод	2.50	-
9171	459618.50	4219931.25	Геодезический метод	2.50	-
9172	459638.11	4219928.45	Геодезический метод	2.50	-
9173	459656.31	4219885.03	Геодезический метод	2.50	-
9174	459673.11	4219882.22	Геодезический метод	2.50	-
9175	459675.91	4219907.44	Геодезический метод	2.50	-
9176	459667.51	4219995.69	Геодезический метод	2.50	-
9177	459587.70	4220002.70	Геодезический метод	2.50	-

2. Сведения о характерных точках границ объекта					
Обозначение характерных точек границ	Координаты, м		Метод определения координат характерной точки	Средняя квадратическая погрешность положения характерной точки (Mt), м	Описание обозначения точки на местности (при наличии)
	X	Y			
1	2	3	4	5	6
9178	459575.10	4219985.90	Геодезический метод	2.50	-
9179	459540.09	4219967.68	Геодезический метод	2.50	-
9180	459538.69	4219949.47	Геодезический метод	2.50	-
9181	459565.29	4219942.46	Геодезический метод	2.50	-
9182	459565.29	4219917.25	Геодезический метод	2.50	-
9183	459584.90	4219889.24	Геодезический метод	2.50	-
9184	459584.90	4219872.42	Геодезический метод	2.50	-
9185	459559.69	4219878.03	Геодезический метод	2.50	-
9186	459540.09	4219892.04	Геодезический метод	2.50	-
9187	459530.29	4219879.43	Геодезический метод	2.50	-
9188	459556.89	4219829.00	Геодезический метод	2.50	-
9189	459547.09	4219795.38	Геодезический метод	2.50	-
9190	459570.90	4219765.96	Геодезический метод	2.50	-
9191	459566.70	4219751.95	Геодезический метод	2.50	-
9192	459530.29	4219788.38	Геодезический метод	2.50	-
9193	459530.29	4219823.40	Геодезический метод	2.50	-
9194	459502.28	4219826.20	Геодезический метод	2.50	-
9195	459500.89	4219900.44	Геодезический метод	2.50	-
9196	459489.69	4219900.44	Геодезический метод	2.50	-
9197	459482.68	4219866.82	Геодезический метод	2.50	-
9198	459467.28	4219854.22	Геодезический метод	2.50	-
9199	459465.88	4219816.39	Геодезический метод	2.50	-
9200	459407.07	4219791.18	Геодезический метод	2.50	-
9201	459514.89	4219695.92	Геодезический метод	2.50	-
9202	459645.11	4219551.63	Геодезический метод	2.50	-

2. Сведения о характерных точках границ объекта					
Обозначение характерных точек границ	Координаты, м		Метод определения координат характерной точки	Средняя квадратическая погрешность положения характерной точки (Mt), м	Описание обозначения точки на местности (при наличии)
	X	Y			
1	2	3	4	5	6
9203	459664.71	4219553.04	Геодезический метод	2.50	-
9204	459663.31	4219572.66	Геодезический метод	2.50	-
9205	459682.91	4219576.85	Геодезический метод	2.50	-
9206	459731.92	4219546.03	Геодезический метод	2.50	-
9207	459801.93	4219564.24	Геодезический метод	2.50	-
9157	459801.93	4219582.45	Геодезический метод	2.50	-
9208	462719.11	4222635.61	Геодезический метод	2.50	-
9209	462711.39	4222662.66	Геодезический метод	2.50	-
9210	462707.53	4222688.94	Геодезический метод	2.50	-
9211	462711.39	4222729.90	Геодезический метод	2.50	-
9212	462702.11	4222733.76	Геодезический метод	2.50	-
9213	462677.38	4222733.76	Геодезический метод	2.50	-
9214	462669.65	4222739.18	Геодезический метод	2.50	-
9215	462672.75	4222756.18	Геодезический метод	2.50	-
9216	462674.29	4222807.96	Геодезический метод	2.50	-
9217	462542.91	4222836.56	Геодезический метод	2.50	-
9218	462539.82	4222794.83	Геодезический метод	2.50	-
9219	462533.63	4222753.88	Геодезический метод	2.50	-
9220	462532.85	4222753.83	Геодезический метод	2.50	-
9221	462531.05	4222725.60	Геодезический метод	2.50	-
9222	462510.59	4222585.17	Геодезический метод	2.50	-
9223	462518.19	4222549.01	Геодезический метод	2.50	-
9224	462579.45	4222441.07	Геодезический метод	2.50	-
9225	462632.13	4222364.97	Геодезический метод	2.50	-
9226	462658.12	4222320.99	Геодезический метод	2.50	-

2. Сведения о характерных точках границ объекта					
Обозначение характерных точек границ	Координаты, м		Метод определения координат характерной точки	Средняя квадратическая погрешность положения характерной точки (Mt), м	Описание обозначения точки на местности (при наличии)
	X	Y			
1	2	3	4	5	6
9227	462666.56	4222331.85	Геодезический метод	2.50	-
9228	462675.07	4222345.76	Геодезический метод	2.50	-
9229	462658.83	4222372.81	Геодезический метод	2.50	-
9230	462648.79	4222394.45	Геодезический метод	2.50	-
9231	462653.43	4222417.64	Геодезический метод	2.50	-
9232	462668.88	4222441.60	Геодезический метод	2.50	-
9233	462692.84	4222477.93	Геодезический метод	2.50	-
9234	462699.02	4222494.16	Геодезический метод	2.50	-
9235	462712.16	4222525.85	Геодезический метод	2.50	-
9236	462714.48	4222542.08	Геодезический метод	2.50	-
9237	462706.75	4222549.04	Геодезический метод	2.50	-
9238	462690.52	4222527.39	Геодезический метод	2.50	-
9239	462651.11	4222481.03	Геодезический метод	2.50	-
9240	462624.05	4222464.02	Геодезический метод	2.50	-
9241	462609.37	4222474.07	Геодезический метод	2.50	-
9242	462601.65	4222488.75	Геодезический метод	2.50	-
9243	462607.05	4222499.58	Геодезический метод	2.50	-
9244	462598.55	4222511.17	Геодезический метод	2.50	-
9245	462576.91	4222532.04	Геодезический метод	2.50	-
9246	462576.91	4222541.31	Геодезический метод	2.50	-
9247	462637.97	4222595.42	Геодезический метод	2.50	-
9248	462648.79	4222598.51	Геодезический метод	2.50	-
9249	462656.51	4222589.23	Геодезический метод	2.50	-
9250	462664.25	4222589.23	Геодезический метод	2.50	-
9251	462673.52	4222592.32	Геодезический метод	2.50	-

2. Сведения о характерных точках границ объекта					
Обозначение характерных точек границ	Координаты, м		Метод определения координат характерной точки	Средняя квадратическая погрешность положения характерной точки (Mt), м	Описание обозначения точки на местности (при наличии)
	X	Y			
1	2	3	4	5	6
9208	462719.11	4222635.61	Геодезический метод	2.50	-
9252	462400.40	4223414.36	Геодезический метод	2.50	-
9253	462397.81	4223437.01	Геодезический метод	2.50	-
9254	462394.53	4223455.41	Геодезический метод	2.50	-
9255	462389.45	4223478.28	Геодезический метод	2.50	-
9256	462385.91	4223487.43	Геодезический метод	2.50	-
9257	462363.69	4223537.23	Геодезический метод	2.50	-
9258	462351.59	4223564.45	Геодезический метод	2.50	-
9259	462322.35	4223583.62	Геодезический метод	2.50	-
9260	462311.27	4223583.62	Геодезический метод	2.50	-
9261	462296.15	4223583.62	Геодезический метод	2.50	-
9262	462270.94	4223598.74	Геодезический метод	2.50	-
9263	462237.67	4223632.01	Геодезический метод	2.50	-
9264	462223.55	4223648.14	Геодезический метод	2.50	-
9265	462195.33	4223639.07	Геодезический метод	2.50	-
9266	462174.15	4223617.91	Геодезический метод	2.50	-
9267	462166.09	4223594.71	Геодезический метод	2.50	-
9268	462165.08	4223570.50	Геодезический метод	2.50	-
9269	462165.08	4223550.34	Геодезический метод	2.50	-
9270	462164.07	4223533.19	Геодезический метод	2.50	-
9271	462172.14	4223501.94	Геодезический метод	2.50	-
9272	462213.47	4223450.50	Геодезический метод	2.50	-
9273	462210.45	4223419.24	Геодезический метод	2.50	-
9274	462217.51	4223400.07	Геодезический метод	2.50	-
9275	462236.66	4223376.89	Геодезический метод	2.50	-

2. Сведения о характерных точках границ объекта					
Обозначение характерных точек границ	Координаты, м		Метод определения координат характерной точки	Средняя квадратическая погрешность положения характерной точки (Mt), м	Описание обозначения точки на местности (при наличии)
	X	Y			
1	2	3	4	5	6
9276	462254.81	4223342.60	Геодезический метод	2.50	-
9277	462285.05	4223307.30	Геодезический метод	2.50	-
9278	462287.83	4223306.15	Геодезический метод	2.50	-
9279	462295.12	4223321.32	Геодезический метод	2.50	-
9280	462304.71	4223335.75	Геодезический метод	2.50	-
9281	462328.61	4223358.96	Геодезический метод	2.50	-
9282	462359.38	4223371.59	Геодезический метод	2.50	-
9283	462388.30	4223392.52	Геодезический метод	2.50	-
9252	462400.40	4223414.36	Геодезический метод	2.50	-
9284	466794.26	4225632.24	Геодезический метод	2.50	-
9285	466791.71	4225643.08	Геодезический метод	2.50	-
9286	466779.59	4225650.10	Геодезический метод	2.50	-
9287	466765.55	4225645.64	Геодезический метод	2.50	-
9288	466755.35	4225648.19	Геодезический метод	2.50	-
9289	466754.71	4225653.29	Геодезический метод	2.50	-
9290	466759.81	4225657.76	Геодезический метод	2.50	-
9291	466774.49	4225673.05	Геодезический метод	2.50	-
9292	466776.40	4225685.18	Геодезический метод	2.50	-
9293	466768.75	4225692.83	Геодезический метод	2.50	-
9294	466755.99	4225687.73	Геодезический метод	2.50	-
9295	466742.60	4225676.25	Геодезический метод	2.50	-
9296	466726.65	4225680.07	Геодезический метод	2.50	-
9297	466726.01	4225694.10	Геодезический метод	2.50	-
9298	466738.13	4225708.13	Геодезический метод	2.50	-
9299	466757.27	4225727.27	Геодезический метод	2.50	-



2. Сведения о характерных точках границ объекта					
Обозначение характерных точек границ	Координаты, м		Метод определения координат характерной точки	Средняя квадратическая погрешность положения характерной точки (Mt), м	Описание обозначения точки на местности (при наличии)
	X	Y			
1	2	3	4	5	6
9300	466743.87	4225743.20	Геодезический метод	2.50	-
9301	466732.39	4225762.34	Геодезический метод	2.50	-
9302	466722.18	4225767.45	Геодезический метод	2.50	-
9303	466716.44	4225764.25	Геодезический метод	2.50	-
9304	466701.13	4225744.48	Геодезический метод	2.50	-
9305	466691.56	4225722.80	Геодезический метод	2.50	-
9306	466676.25	4225679.44	Геодезический метод	2.50	-
9307	466654.57	4225639.90	Геодезический метод	2.50	-
9308	466645.00	4225644.36	Геодезический метод	2.50	-
9309	466641.81	4225630.33	Геодезический метод	2.50	-
9310	466624.59	4225600.36	Геодезический метод	2.50	-
9311	466595.89	4225555.72	Геодезический метод	2.50	-
9312	466583.77	4225555.72	Геодезический метод	2.50	-
9313	466561.44	4225567.83	Геодезический метод	2.50	-
9314	466531.46	4225589.52	Геодезический метод	2.50	-
9315	466511.05	4225589.52	Геодезический метод	2.50	-
9316	466496.38	4225570.38	Геодезический метод	2.50	-
9317	466498.29	4225548.06	Геодезический метод	2.50	-
9318	466523.81	4225518.09	Геодезический метод	2.50	-
9319	466496.38	4225521.92	Геодезический метод	2.50	-
9320	466473.41	4225524.47	Геодезический метод	2.50	-
9321	466463.21	4225512.99	Геодезический метод	2.50	-
9322	466449.17	4225507.89	Геодезический метод	2.50	-
9323	466411.55	4225524.47	Геодезический метод	2.50	-
9324	466399.43	4225525.11	Геодезический метод	2.50	-

2. Сведения о характерных точках границ объекта					
Обозначение характерных точек границ	Координаты, м		Метод определения координат характерной точки	Средняя квадратическая погрешность положения характерной точки (Mt), м	Описание обозначения точки на местности (при наличии)
	X	Y			
1	2	3	4	5	6
9325	466402.62	4225502.15	Геодезический метод	2.50	-
9326	466416.66	4225477.91	Геодезический метод	2.50	-
9327	466415.38	4225415.42	Геодезический метод	2.50	-
9328	466412.82	4225368.87	Геодезический метод	2.50	-
9329	466421.76	4225359.30	Геодезический метод	2.50	-
9330	466440.89	4225359.30	Геодезический метод	2.50	-
9331	466458.75	4225361.85	Геодезический метод	2.50	-
9332	466491.27	4225384.81	Геодезический метод	2.50	-
9333	466509.13	4225421.16	Геодезический метод	2.50	-
9334	466529.55	4225453.05	Геодезический метод	2.50	-
9335	466555.06	4225476.63	Геодезический метод	2.50	-
9336	466569.10	4225473.45	Геодезический метод	2.50	-
9337	466581.21	4225486.20	Геодезический метод	2.50	-
9338	466592.05	4225497.69	Геодезический метод	2.50	-
9339	466604.17	4225514.26	Геодезический метод	2.50	-
9340	466614.38	4225528.29	Геодезический метод	2.50	-
9341	466620.76	4225528.29	Геодезический метод	2.50	-
9342	466629.05	4225523.83	Геодезический метод	2.50	-
9343	466646.27	4225505.34	Геодезический метод	2.50	-
9344	466663.50	4225501.51	Геодезический метод	2.50	-
9345	466709.42	4225511.72	Геодезический метод	2.50	-
9346	466705.60	4225522.55	Геодезический метод	2.50	-
9347	466710.70	4225546.15	Геодезический метод	2.50	-
9348	466725.37	4225559.55	Геодезический метод	2.50	-
9349	466717.71	4225573.58	Геодезический метод	2.50	-

2. Сведения о характерных точках границ объекта					
Обозначение характерных точек границ	Координаты, м		Метод определения координат характерной точки	Средняя квадратическая погрешность положения характерной точки (Mt), м	Описание обозначения точки на местности (при наличии)
	X	Y			
1	2	3	4	5	6
9350	466720.91	4225580.59	Геодезический метод	2.50	-
9351	466729.20	4225599.09	Геодезический метод	2.50	-
9352	466724.10	4225610.56	Геодезический метод	2.50	-
9353	466731.75	4225615.02	Геодезический метод	2.50	-
9354	466752.80	4225613.75	Геодезический метод	2.50	-
9355	466780.23	4225618.21	Геодезический метод	2.50	-
9284	466794.26	4225632.24	Геодезический метод	2.50	-
9356	462541.67	4223942.08	Геодезический метод	2.50	-
9357	462539.07	4223955.13	Геодезический метод	2.50	-
9358	462519.49	4223997.34	Геодезический метод	2.50	-
9359	462506.87	4224033.45	Геодезический метод	2.50	-
9360	462503.39	4224076.08	Геодезический метод	2.50	-
9361	462498.17	4224117.41	Геодезический метод	2.50	-
9362	462488.17	4224147.44	Геодезический метод	2.50	-
9363	462491.21	4224168.32	Геодезический метод	2.50	-
9364	462498.61	4224177.89	Геодезический метод	2.50	-
9365	462484.69	4224185.72	Геодезический метод	2.50	-
9366	462473.81	4224188.77	Геодезический метод	2.50	-
9367	462431.19	4224179.63	Геодезический метод	2.50	-
9368	462297.21	4224127.85	Геодезический метод	2.50	-
9369	462285.03	4224124.80	Геодезический метод	2.50	-
9370	462262.41	4224123.07	Геодезический метод	2.50	-
9371	462247.18	4224123.94	Геодезический метод	2.50	-
9372	462144.52	4224151.78	Геодезический метод	2.50	-
9373	462132.77	4224155.27	Геодезический метод	2.50	-

2. Сведения о характерных точках границ объекта					
Обозначение характерных точек границ	Координаты, м		Метод определения координат характерной точки	Средняя квадратическая погрешность положения характерной точки (Mt), м	Описание обозначения точки на местности (при наличии)
	X	Y			
1	2	3	4	5	6
9374	462110.59	4224158.74	Геодезический метод	2.50	-
9375	462111.03	4224138.29	Геодезический метод	2.50	-
9376	462137.13	4224127.85	Геодезический метод	2.50	-
9377	462247.61	4224093.48	Геодезический метод	2.50	-
9378	462311.56	4224067.81	Геодезический метод	2.50	-
9379	462341.57	4224063.46	Геодезический метод	2.50	-
9380	462358.97	4224049.11	Геодезический метод	2.50	-
9381	462354.19	4223966.45	Геодезический метод	2.50	-
9382	462366.37	4223950.79	Геодезический метод	2.50	-
9383	462398.99	4223935.12	Геодезический метод	2.50	-
9384	462405.09	4223943.39	Геодезический метод	2.50	-
9385	462419.87	4223982.98	Геодезический метод	2.50	-
9386	462429.88	4223986.02	Геодезический метод	2.50	-
9387	462449.02	4223974.71	Геодезический метод	2.50	-
9388	462465.55	4223949.04	Геодезический метод	2.50	-
9389	462480.34	4223922.51	Геодезический метод	2.50	-
9390	462487.73	4223909.46	Геодезический метод	2.50	-
9391	462500.35	4223911.63	Геодезический метод	2.50	-
9392	462529.49	4223929.90	Геодезический метод	2.50	-
9356	462541.67	4223942.08	Геодезический метод	2.50	-
9393	465461.63	4220960.29	Геодезический метод	2.50	-
9394	465453.21	4220990.58	Геодезический метод	2.50	-
9395	465371.89	4221153.25	Геодезический метод	2.50	-
9396	465354.86	4221165.63	Геодезический метод	2.50	-
9397	465328.09	4221151.27	Геодезический метод	2.50	-

2. Сведения о характерных точках границ объекта					
Обозначение характерных точек границ	Координаты, м		Метод определения координат характерной точки	Средняя квадратическая погрешность положения характерной точки (Mt), м	Описание обозначения точки на местности (при наличии)
	X	Y			
1	2	3	4	5	6
9398	465272.41	4221118.45	Геодезический метод	2.50	-
9399	465173.83	4221056.72	Геодезический метод	2.50	-
9400	465173.07	4221056.24	Геодезический метод	2.50	-
9401	465177.22	4221041.33	Геодезический метод	2.50	-
9402	465193.15	4221039.34	Геодезический метод	2.50	-
9403	465214.07	4221056.26	Геодезический метод	2.50	-
9404	465223.03	4221060.25	Геодезический метод	2.50	-
9405	465234.99	4221050.29	Геодезический метод	2.50	-
9406	465237.97	4221038.33	Геодезический метод	2.50	-
9407	465212.08	4221014.42	Геодезический метод	2.50	-
9408	465242.96	4220978.56	Геодезический метод	2.50	-
9409	465293.75	4220930.76	Геодезический метод	2.50	-
9410	465316.67	4220941.72	Геодезический метод	2.50	-
9411	465327.62	4220936.74	Геодезический метод	2.50	-
9412	465354.51	4220884.94	Геодезический метод	2.50	-
9413	465370.45	4220872.98	Геодезический метод	2.50	-
9414	465403.31	4220870.00	Геодезический метод	2.50	-
9415	465416.27	4220875.97	Геодезический метод	2.50	-
9416	465421.25	4220909.84	Геодезический метод	2.50	-
9417	465430.21	4220930.76	Геодезический метод	2.50	-
9418	465454.03	4220928.20	Геодезический метод	2.50	-
9393	465461.63	4220960.29	Геодезический метод	2.50	-
9419	468347.73	4225290.75	Геодезический метод	2.50	-
9420	468293.62	4225315.67	Геодезический метод	2.50	-
9421	468263.02	4225335.10	Геодезический метод	2.50	-

2. Сведения о характерных точках границ объекта					
Обозначение характерных точек границ	Координаты, м		Метод определения координат характерной точки	Средняя квадратическая погрешность положения характерной точки (Mt), м	Описание обозначения точки на местности (при наличии)
	X	Y			
1	2	3	4	5	6
9422	468234.98	4225369.90	Геодезический метод	2.50	-
9423	468178.98	4225417.70	Геодезический метод	2.50	-
9424	468124.14	4225453.34	Геодезический метод	2.50	-
9425	468108.55	4225466.13	Геодезический метод	2.50	-
9426	468109.24	4225297.34	Геодезический метод	2.50	-
9427	468123.66	4225199.54	Геодезический метод	2.50	-
9428	468117.94	4225107.15	Геодезический метод	2.50	-
9429	468161.01	4224969.28	Геодезический метод	2.50	-
9430	468168.15	4224980.39	Геодезический метод	2.50	-
9431	468168.15	4224992.76	Геодезический метод	2.50	-
9432	468171.25	4225052.61	Геодезический метод	2.50	-
9433	468177.45	4225128.94	Геодезический метод	2.50	-
9434	468182.60	4225188.78	Геодезический метод	2.50	-
9435	468181.58	4225219.74	Геодезический метод	2.50	-
9436	468186.74	4225235.20	Геодезический метод	2.50	-
9437	468201.18	4225242.43	Геодезический метод	2.50	-
9438	468230.08	4225236.24	Геодезический метод	2.50	-
9439	468265.15	4225220.76	Геодезический метод	2.50	-
9440	468281.66	4225223.85	Геодезический метод	2.50	-
9441	468294.04	4225236.24	Геодезический метод	2.50	-
9442	468298.17	4225270.27	Геодезический метод	2.50	-
9443	468308.49	4225287.82	Геодезический метод	2.50	-
9444	468323.97	4225288.84	Геодезический метод	2.50	-
9445	468343.58	4225283.69	Геодезический метод	2.50	-
9419	468347.73	4225290.75	Геодезический метод	2.50	-

2. Сведения о характерных точках границ объекта					
Обозначение характерных точек границ	Координаты, м		Метод определения координат характерной точки	Средняя квадратическая погрешность положения характерной точки (Mt), м	Описание обозначения точки на местности (при наличии)
	X	Y			
1	2	3	4	5	6
9446	463191.90	4220391.37	Геодезический метод	2.50	-
9447	463150.79	4220399.36	Геодезический метод	2.50	-
9448	463114.23	4220419.92	Геодезический метод	2.50	-
9449	463108.53	4220418.78	Геодезический метод	2.50	-
9450	463068.55	4220433.63	Геодезический метод	2.50	-
9451	463029.73	4220473.61	Геодезический метод	2.50	-
9452	463014.88	4220519.31	Геодезический метод	2.50	-
9453	463048.00	4220566.15	Геодезический метод	2.50	-
9454	463038.87	4220593.56	Геодезический метод	2.50	-
9455	463013.74	4220601.56	Геодезический метод	2.50	-
9456	462986.33	4220580.99	Геодезический метод	2.50	-
9457	462934.94	4220553.58	Геодезический метод	2.50	-
9458	462929.22	4220489.60	Геодезический метод	2.50	-
9459	462916.66	4220481.60	Геодезический метод	2.50	-
9460	462881.26	4220487.31	Геодезический метод	2.50	-
9461	462875.54	4220474.75	Геодезический метод	2.50	-
9462	462875.53	4220425.64	Геодезический метод	2.50	-
9463	462893.81	4220375.37	Геодезический метод	2.50	-
9464	462934.93	4220314.82	Геодезический метод	2.50	-
9465	462992.03	4220310.25	Геодезический метод	2.50	-
9466	463026.29	4220345.67	Геодезический метод	2.50	-
9467	463051.42	4220339.95	Геодезический метод	2.50	-
9468	463091.39	4220378.80	Геодезический метод	2.50	-
9469	463187.33	4220358.24	Геодезический метод	2.50	-
9446	463191.90	4220391.37	Геодезический метод	2.50	-

2. Сведения о характерных точках границ объекта					
Обозначение характерных точек границ	Координаты, м		Метод определения координат характерной точки	Средняя квадратическая погрешность положения характерной точки (Mt), м	Описание обозначения точки на местности (при наличии)
	X	Y			
1	2	3	4	5	6
9470	462078.37	4222176.87	Геодезический метод	2.50	-
9471	462076.36	4222188.97	Геодезический метод	2.50	-
9472	462063.89	4222199.78	Геодезический метод	2.50	-
9473	462062.21	4222199.24	Геодезический метод	2.50	-
9474	462038.61	4222190.75	Геодезический метод	2.50	-
9475	462015.16	4222179.73	Геодезический метод	2.50	-
9476	461986.75	4222150.36	Геодезический метод	2.50	-
9477	461951.59	4222120.42	Геодезический метод	2.50	-
9478	461948.11	4222119.45	Геодезический метод	2.50	-
9479	461936.85	4222095.81	Геодезический метод	2.50	-
9480	461916.99	4222072.61	Геодезический метод	2.50	-
9481	461900.43	4222067.09	Геодезический метод	2.50	-
9482	461858.47	4222069.30	Геодезический метод	2.50	-
9483	461816.51	4222071.51	Геодезический метод	2.50	-
9484	461788.91	4222058.26	Геодезический метод	2.50	-
9485	461762.41	4222050.53	Геодезический метод	2.50	-
9486	461746.95	4222068.20	Геодезический метод	2.50	-
9487	461732.60	4222077.03	Геодезический метод	2.50	-
9488	461701.69	4222077.03	Геодезический метод	2.50	-
9489	461680.71	4222081.45	Геодезический метод	2.50	-
9490	461668.56	4222100.21	Геодезический метод	2.50	-
9491	461663.07	4222111.99	Геодезический метод	2.50	-
9492	461638.71	4222111.21	Геодезический метод	2.50	-
9493	461564.67	4222104.69	Геодезический метод	2.50	-
9494	461552.98	4222094.73	Геодезический метод	2.50	-



2. Сведения о характерных точках границ объекта					
Обозначение характерных точек границ	Координаты, м		Метод определения координат характерной точки	Средняя квадратическая погрешность положения характерной точки (Mt), м	Описание обозначения точки на местности (при наличии)
	X	Y			
1	2	3	4	5	6
9495	461536.31	4222070.19	Геодезический метод	2.50	-
9496	461517.98	4222034.47	Геодезический метод	2.50	-
9497	461499.88	4222009.18	Геодезический метод	2.50	-
9498	461530.94	4222001.42	Геодезический метод	2.50	-
9499	461564.22	4221999.39	Геодезический метод	2.50	-
9500	461615.63	4222017.54	Геодезический метод	2.50	-
9501	461643.85	4222006.44	Геодезический метод	2.50	-
9502	461671.07	4222005.43	Геодезический метод	2.50	-
9503	461704.34	4222010.48	Геодезический метод	2.50	-
9504	461715.43	4222016.53	Геодезический метод	2.50	-
9505	461769.87	4222013.50	Геодезический метод	2.50	-
9506	461818.27	4222013.50	Геодезический метод	2.50	-
9507	461835.41	4222024.59	Геодезический метод	2.50	-
9508	461860.61	4222039.72	Геодезический метод	2.50	-
9509	461878.76	4222045.77	Геодезический метод	2.50	-
9510	461893.88	4222039.72	Геодезический метод	2.50	-
9511	461881.78	4222020.57	Геодезический метод	2.50	-
9512	461839.44	4221986.27	Геодезический метод	2.50	-
9513	461819.27	4221963.08	Геодезический метод	2.50	-
9514	461815.24	4221943.92	Геодезический метод	2.50	-
9515	461822.30	4221931.82	Геодезический метод	2.50	-
9516	461847.51	4221911.65	Геодезический метод	2.50	-
9517	461865.65	4221904.59	Геодезический метод	2.50	-
9518	461871.70	4221911.65	Геодезический метод	2.50	-
9519	461874.73	4221930.81	Геодезический метод	2.50	-

2. Сведения о характерных точках границ объекта					
Обозначение характерных точек границ	Координаты, м		Метод определения координат характерной точки	Средняя квадратическая погрешность положения характерной точки (Mt), м	Описание обозначения точки на местности (при наличии)
	X	Y			
1	2	3	4	5	6
9520	461892.87	4221966.10	Геодезический метод	2.50	-
9521	461913.03	4221999.38	Геодезический метод	2.50	-
9522	461931.19	4222035.69	Геодезический метод	2.50	-
9523	461970.50	4222075.02	Геодезический метод	2.50	-
9524	461993.69	4222104.26	Геодезический метод	2.50	-
9525	462025.95	4222135.53	Геодезический метод	2.50	-
9526	462056.19	4222160.74	Геодезический метод	2.50	-
9470	462078.37	4222176.87	Геодезический метод	2.50	-
9527	464843.24	4221496.01	Геодезический метод	2.50	-
9528	464814.49	4221536.27	Геодезический метод	2.50	-
9529	464783.58	4221583.01	Геодезический метод	2.50	-
9530	464693.00	4221519.02	Геодезический метод	2.50	-
9531	464695.87	4221502.47	Геодезический метод	2.50	-
9532	464690.84	4221493.12	Геодезический метод	2.50	-
9533	464659.93	4221468.68	Геодезический метод	2.50	-
9534	464667.84	4221455.02	Геодезический метод	2.50	-
9535	464672.87	4221439.19	Геодезический метод	2.50	-
9536	464667.12	4221432.72	Геодезический метод	2.50	-
9537	464658.49	4221429.85	Геодезический метод	2.50	-
9538	464645.55	4221442.07	Геодезический метод	2.50	-
9539	464625.42	4221469.39	Геодезический метод	2.50	-
9540	464610.32	4221461.48	Геодезический метод	2.50	-
9541	464589.48	4221460.04	Геодезический метод	2.50	-
9542	464583.01	4221455.73	Геодезический метод	2.50	-
9543	464576.55	4221438.47	Геодезический метод	2.50	-

2. Сведения о характерных точках границ объекта					
Обозначение характерных точек границ	Координаты, м		Метод определения координат характерной точки	Средняя квадратическая погрешность положения характерной точки (Mt), м	Описание обозначения точки на местности (при наличии)
	X	Y			
1	2	3	4	5	6
9544	464564.33	4221399.65	Геодезический метод	2.50	-
9545	464548.51	4221375.20	Геодезический метод	2.50	-
9546	464516.88	4221354.35	Геодезический метод	2.50	-
9547	464516.16	4221337.09	Геодезический метод	2.50	-
9548	464521.19	4221329.18	Геодезический метод	2.50	-
9549	464546.35	4221336.36	Геодезический метод	2.50	-
9550	464579.42	4221345.71	Геодезический метод	2.50	-
9551	464594.51	4221357.94	Геодезический метод	2.50	-
9552	464607.45	4221385.98	Геодезический метод	2.50	-
9553	464612.48	4221393.17	Геодезический метод	2.50	-
9554	464639.80	4221365.85	Геодезический метод	2.50	-
9555	464649.86	4221370.16	Геодезический метод	2.50	-
9556	464668.56	4221388.86	Геодезический метод	2.50	-
9557	464680.78	4221367.29	Геодезический метод	2.50	-
9558	464690.12	4221371.60	Геодезический метод	2.50	-
9559	464695.87	4221368.72	Геодезический метод	2.50	-
9560	464769.92	4221290.36	Геодезический метод	2.50	-
9561	464805.86	4221313.36	Геодезический метод	2.50	-
9562	464783.58	4221357.94	Геодезический метод	2.50	-
9563	464818.08	4221429.85	Геодезический метод	2.50	-
9527	464843.24	4221496.01	Геодезический метод	2.50	-
9564	463736.10	4223566.37	Геодезический метод	2.50	-
9565	463667.83	4223637.90	Геодезический метод	2.50	-
9566	463635.06	4223662.56	Геодезический метод	2.50	-
9567	463594.22	4223617.20	Геодезический метод	2.50	-

2. Сведения о характерных точках границ объекта					
Обозначение характерных точек границ	Координаты, м		Метод определения координат характерной точки	Средняя квадратическая погрешность положения характерной точки (Mt), м	Описание обозначения точки на местности (при наличии)
	X	Y			
1	2	3	4	5	6
9568	463516.94	4223667.11	Геодезический метод	2.50	-
9569	463499.49	4223621.92	Геодезический метод	2.50	-
9570	463497.81	4223579.94	Геодезический метод	2.50	-
9571	463485.00	4223567.30	Геодезический метод	2.50	-
9572	463464.92	4223558.38	Геодезический метод	2.50	-
9573	463451.54	4223516.74	Геодезический метод	2.50	-
9574	463432.96	4223478.08	Геодезический метод	2.50	-
9575	463450.80	4223463.21	Геодезический метод	2.50	-
9576	463472.36	4223420.83	Геодезический метод	2.50	-
9577	463490.94	4223443.14	Геодезический метод	2.50	-
9578	463509.53	4223467.67	Геодезический метод	2.50	-
9579	463554.88	4223464.71	Геодезический метод	2.50	-
9580	463579.40	4223469.90	Геодезический метод	2.50	-
9581	463593.53	4223480.31	Геодезический метод	2.50	-
9582	463591.34	4223511.79	Геодезический метод	2.50	-
9583	463605.43	4223500.52	Геодезический метод	2.50	-
9584	463666.14	4223471.38	Геодезический метод	2.50	-
9585	463714.11	4223535.50	Геодезический метод	2.50	-
9564	463736.10	4223566.37	Геодезический метод	2.50	-
9586	464018.60	4221005.06	Геодезический метод	2.50	-
9587	464017.59	4221038.34	Геодезический метод	2.50	-
9588	464009.53	4221063.55	Геодезический метод	2.50	-
9589	463977.27	4221118.01	Геодезический метод	2.50	-
9590	463954.07	4221148.26	Геодезический метод	2.50	-
9591	463923.83	4221165.40	Геодезический метод	2.50	-

2. Сведения о характерных точках границ объекта					
Обозначение характерных точек границ	Координаты, м		Метод определения координат характерной точки	Средняя квадратическая погрешность положения характерной точки (Mt), м	Описание обозначения точки на местности (при наличии)
	X	Y			
1	2	3	4	5	6
9592	463902.66	4221206.74	Геодезический метод	2.50	-
9593	463901.65	4221231.96	Геодезический метод	2.50	-
9594	463884.51	4221264.23	Геодезический метод	2.50	-
9595	463870.39	4221305.58	Геодезический метод	2.50	-
9596	463863.34	4221316.67	Геодезический метод	2.50	-
9597	463854.27	4221326.76	Геодезический метод	2.50	-
9598	463830.07	4221324.73	Геодезический метод	2.50	-
9599	463811.92	4221313.65	Геодезический метод	2.50	-
9600	463812.93	4221305.58	Геодезический метод	2.50	-
9601	463827.05	4221282.38	Геодезический метод	2.50	-
9602	463811.92	4221251.12	Геодезический метод	2.50	-
9603	463818.98	4221203.72	Геодезический метод	2.50	-
9604	463839.15	4221129.10	Геодезический метод	2.50	-
9605	463872.41	4221105.90	Геодезический метод	2.50	-
9606	463871.41	4221065.57	Геодезический метод	2.50	-
9607	463878.81	4221040.01	Геодезический метод	2.50	-
9608	463882.49	4221027.24	Геодезический метод	2.50	-
9609	463904.75	4221008.01	Геодезический метод	2.50	-
9610	463919.80	4220978.87	Геодезический метод	2.50	-
9611	463920.12	4220971.82	Геодезический метод	2.50	-
9612	463920.76	4220970.43	Геодезический метод	2.50	-
9613	463923.83	4220892.12	Геодезический метод	2.50	-
9614	463956.09	4220892.13	Геодезический метод	2.50	-
9615	463990.37	4220900.19	Геодезический метод	2.50	-
9616	463965.17	4220963.72	Геодезический метод	2.50	-

2. Сведения о характерных точках границ объекта					
Обозначение характерных точек границ	Координаты, м		Метод определения координат характерной точки	Средняя квадратическая погрешность положения характерной точки (Mt), м	Описание обозначения точки на местности (при наличии)
	X	Y			
1	2	3	4	5	6
9617	463993.39	4220981.86	Геодезический метод	2.50	-
9586	464018.60	4221005.06	Геодезический метод	2.50	-
9618	468742.55	4225666.41	Геодезический метод	2.50	-
9619	468736.23	4225676.36	Геодезический метод	2.50	-
9620	468676.53	4225665.51	Геодезический метод	2.50	-
9621	468631.31	4225666.41	Геодезический метод	2.50	-
9622	468605.08	4225654.66	Геодезический метод	2.50	-
9623	468587.89	4225666.41	Геодезический метод	2.50	-
9624	468580.66	4225695.35	Геодезический метод	2.50	-
9625	468601.46	4225708.91	Геодезический метод	2.50	-
9626	468605.08	4225723.38	Геодезический метод	2.50	-
9627	468577.95	4225756.83	Геодезический метод	2.50	-
9628	468551.72	4225756.83	Геодезический метод	2.50	-
9629	468524.59	4225755.03	Геодезический метод	2.50	-
9630	468506.50	4225780.35	Геодезический метод	2.50	-
9631	468495.64	4225802.95	Геодезический метод	2.50	-
9632	468484.79	4225819.23	Геодезический метод	2.50	-
9633	468464.89	4225824.66	Геодезический метод	2.50	-
9634	468445.89	4225821.04	Геодезический метод	2.50	-
9635	468436.86	4225806.57	Геодезический метод	2.50	-
9636	468461.27	4225766.78	Геодезический метод	2.50	-
9637	468469.41	4225755.94	Геодезический метод	2.50	-
9638	468467.61	4225725.19	Геодезический метод	2.50	-
9639	468493.83	4225683.59	Геодезический метод	2.50	-
9640	468532.73	4225652.85	Геодезический метод	2.50	-

2. Сведения о характерных точках границ объекта					
Обозначение характерных точек границ	Координаты, м		Метод определения координат характерной точки	Средняя квадратическая погрешность положения характерной точки (Mt), м	Описание обозначения точки на местности (при наличии)
	X	Y			
1	2	3	4	5	6
9641	468535.43	4225638.38	Геодезический метод	2.50	-
9642	468522.77	4225633.86	Геодезический метод	2.50	-
9643	468516.45	4225629.34	Геодезический метод	2.50	-
9644	468511.92	4225617.58	Геодезический метод	2.50	-
9645	468516.45	4225606.73	Геодезический метод	2.50	-
9646	468519.15	4225585.04	Геодезический метод	2.50	-
9647	468528.20	4225574.18	Геодезический метод	2.50	-
9648	468538.15	4225572.37	Геодезический метод	2.50	-
9649	468546.29	4225590.45	Геодезический метод	2.50	-
9650	468557.15	4225593.17	Геодезический метод	2.50	-
9651	468568.90	4225578.70	Геодезический метод	2.50	-
9652	468575.23	4225551.57	Геодезический метод	2.50	-
9653	468593.32	4225532.58	Геодезический метод	2.50	-
9654	468649.39	4225526.26	Геодезический метод	2.50	-
9655	468674.72	4225537.10	Геодезический метод	2.50	-
9656	468673.81	4225544.34	Геодезический метод	2.50	-
9657	468653.92	4225553.39	Геодезический метод	2.50	-
9658	468651.21	4225560.62	Геодезический метод	2.50	-
9659	468657.53	4225564.23	Геодезический метод	2.50	-
9660	468681.95	4225557.00	Геодезический метод	2.50	-
9661	468693.72	4225554.28	Геодезический метод	2.50	-
9662	468701.86	4225555.19	Геодезический метод	2.50	-
9663	468702.76	4225569.66	Геодезический метод	2.50	-
9664	468664.77	4225613.06	Геодезический метод	2.50	-
9665	468658.44	4225623.01	Геодезический метод	2.50	-

2. Сведения о характерных точках границ объекта					
Обозначение характерных точек границ	Координаты, м		Метод определения координат характерной точки	Средняя квадратическая погрешность положения характерной точки (Mt), м	Описание обозначения точки на местности (при наличии)
	X	Y			
1	2	3	4	5	6
9666	468672.91	4225636.58	Геодезический метод	2.50	-
9667	468707.28	4225645.62	Геодезический метод	2.50	-
9668	468732.61	4225657.37	Геодезический метод	2.50	-
9618	468742.55	4225666.41	Геодезический метод	2.50	-
9669	468409.23	4226599.58	Геодезический метод	2.50	-
9670	468397.47	4226615.86	Геодезический метод	2.50	-
9671	468392.95	4226614.95	Геодезический метод	2.50	-
9672	468374.87	4226586.02	Геодезический метод	2.50	-
9673	468326.04	4226539.00	Геодезический метод	2.50	-
9674	468279.92	4226494.69	Геодезический метод	2.50	-
9675	468268.17	4226493.79	Геодезический метод	2.50	-
9676	468259.12	4226502.83	Геодезический метод	2.50	-
9677	468273.60	4226525.44	Геодезический метод	2.50	-
9678	468269.08	4226536.28	Геодезический метод	2.50	-
9679	468263.65	4226545.33	Геодезический метод	2.50	-
9680	468257.32	4226544.42	Геодезический метод	2.50	-
9681	468219.34	4226507.35	Геодезический метод	2.50	-
9682	468170.52	4226463.04	Геодезический метод	2.50	-
9683	468163.28	4226458.52	Геодезический метод	2.50	-
9684	468121.68	4226488.36	Геодезический метод	2.50	-
9685	468091.84	4226508.26	Геодезический метод	2.50	-
9686	468079.18	4226520.92	Геодезический метод	2.50	-
9687	468065.62	4226524.53	Геодезический метод	2.50	-
9688	468048.44	4226502.83	Геодезический метод	2.50	-
9689	468039.40	4226468.47	Геодезический метод	2.50	-



2. Сведения о характерных точках границ объекта					
Обозначение характерных точек границ	Координаты, м		Метод определения координат характерной точки	Средняя квадратическая погрешность положения характерной точки (Mt), м	Описание обозначения точки на местности (при наличии)
	X	Y			
1	2	3	4	5	6
9690	468044.82	4226440.43	Геодезический метод	2.50	-
9691	468057.48	4226423.26	Геодезический метод	2.50	-
9692	468079.18	4226410.60	Геодезический метод	2.50	-
9693	468097.27	4226393.42	Геодезический метод	2.50	-
9694	468126.20	4226372.61	Геодезический метод	2.50	-
9695	468156.04	4226360.86	Геодезический метод	2.50	-
9696	468164.18	4226362.67	Геодезический метод	2.50	-
9697	468185.88	4226382.56	Геодезический метод	2.50	-
9698	468220.24	4226418.73	Геодезический метод	2.50	-
9699	468227.48	4226418.73	Геодезический метод	2.50	-
9700	468240.14	4226417.83	Геодезический метод	2.50	-
9701	468264.55	4226458.52	Геодезический метод	2.50	-
9702	468277.21	4226467.56	Геодезический метод	2.50	-
9703	468303.44	4226462.14	Геодезический метод	2.50	-
9704	468320.62	4226473.89	Геодезический метод	2.50	-
9705	468340.51	4226481.13	Геодезический метод	2.50	-
9706	468367.64	4226472.08	Геодезический метод	2.50	-
9707	468390.24	4226472.99	Геодезический метод	2.50	-
9708	468404.70	4226486.56	Геодезический метод	2.50	-
9709	468401.09	4226494.69	Геодезический метод	2.50	-
9710	468396.57	4226499.21	Геодезический метод	2.50	-
9711	468395.66	4226510.97	Геодезический метод	2.50	-
9712	468402.90	4226517.30	Геодезический метод	2.50	-
9713	468408.32	4226531.76	Геодезический метод	2.50	-
9714	468403.80	4226545.33	Геодезический метод	2.50	-

2. Сведения о характерных точках границ объекта					
Обозначение характерных точек границ	Координаты, м		Метод определения координат характерной точки	Средняя квадратическая погрешность положения характерной точки (Mt), м	Описание обозначения точки на местности (при наличии)
	X	Y			
1	2	3	4	5	6
9715	468393.86	4226552.57	Геодезический метод	2.50	-
9716	468379.39	4226552.57	Геодезический метод	2.50	-
9717	468378.48	4226560.70	Геодезический метод	2.50	-
9718	468399.28	4226583.31	Геодезический метод	2.50	-
9669	468409.23	4226599.58	Геодезический метод	2.50	-
9719	466089.62	4227128.97	Геодезический метод	2.50	-
9720	466081.72	4227138.43	Геодезический метод	2.50	-
9721	466058.06	4227155.80	Геодезический метод	2.50	-
9722	466050.16	4227166.84	Геодезический метод	2.50	-
9723	466051.74	4227184.20	Геодезический метод	2.50	-
9724	466069.10	4227204.72	Геодезический метод	2.50	-
9725	466069.10	4227222.08	Геодезический метод	2.50	-
9726	466051.74	4227242.60	Геодезический метод	2.50	-
9727	466029.64	4227275.74	Геодезический метод	2.50	-
9728	466020.18	4227278.91	Геодезический метод	2.50	-
9729	466004.39	4227250.50	Геодезический метод	2.50	-
9730	465930.21	4227089.51	Геодезический метод	2.50	-
9731	465871.82	4226955.36	Геодезический метод	2.50	-
9732	465867.08	4226922.22	Геодезический метод	2.50	-
9733	465876.56	4226911.17	Геодезический метод	2.50	-
9734	465977.56	4227001.12	Геодезический метод	2.50	-
9735	466059.63	4227076.89	Геодезический метод	2.50	-
9736	466088.04	4227105.29	Геодезический метод	2.50	-
9719	466089.62	4227128.97	Геодезический метод	2.50	-
9737	465029.75	4224593.05	Геодезический метод	2.50	-

2. Сведения о характерных точках границ объекта					
Обозначение характерных точек границ	Координаты, м		Метод определения координат характерной точки	Средняя квадратическая погрешность положения характерной точки (Mt), м	Описание обозначения точки на местности (при наличии)
	X	Y			
1	2	3	4	5	6
9738	465000.15	4224606.29	Геодезический метод	2.50	-
9739	464956.70	4224623.92	Геодезический метод	2.50	-
9740	464926.47	4224640.93	Геодезический метод	2.50	-
9741	464913.25	4224644.08	Геодезический метод	2.50	-
9742	464871.06	4224668.01	Геодезический метод	2.50	-
9743	464869.17	4224658.56	Геодезический метод	2.50	-
9744	464876.73	4224629.59	Геодезический метод	2.50	-
9745	464841.46	4224647.22	Геодезический метод	2.50	-
9746	464831.39	4224646.60	Геодезический метод	2.50	-
9747	464819.42	4224636.51	Геодезический метод	2.50	-
9748	464820.68	4224622.03	Геодезический метод	2.50	-
9749	464825.72	4224614.48	Геодезический метод	2.50	-
9750	464806.19	4224563.45	Геодезический метод	2.50	-
9751	464774.71	4224497.34	Геодезический метод	2.50	-
9752	464884.29	4224381.45	Геодезический метод	2.50	-
9753	464857.21	4224327.29	Геодезический метод	2.50	-
9754	464896.88	4224308.39	Геодезический метод	2.50	-
9755	464907.59	4224310.28	Геодезический метод	2.50	-
9756	464948.51	4224393.41	Геодезический метод	2.50	-
9757	464957.33	4224417.35	Геодезический метод	2.50	-
9758	464927.73	4224436.25	Геодезический метод	2.50	-
9759	464871.69	4224487.88	Геодезический метод	2.50	-
9760	464835.79	4224512.45	Геодезический метод	2.50	-
9761	464827.61	4224522.53	Геодезический метод	2.50	-
9762	464843.35	4224554.01	Геодезический метод	2.50	-

2. Сведения о характерных точках границ объекта					
Обозначение характерных точек границ	Координаты, м		Метод определения координат характерной точки	Средняя квадратическая погрешность положения характерной точки (Mt), м	Описание обозначения точки на местности (при наличии)
	X	Y			
1	2	3	4	5	6
9763	464861.61	4224576.06	Геодезический метод	2.50	-
9764	464883.03	4224559.05	Геодезический метод	2.50	-
9765	464902.55	4224555.90	Геодезический метод	2.50	-
9766	464913.25	4224564.72	Геодезический метод	2.50	-
9767	464928.99	4224559.68	Геодезический метод	2.50	-
9768	464947.25	4224545.19	Геодезический метод	2.50	-
9769	464974.97	4224521.90	Геодезический метод	2.50	-
9770	464991.97	4224540.15	Геодезический метод	2.50	-
9771	464960.48	4224577.94	Геодезический метод	2.50	-
9772	464950.41	4224603.14	Геодезический метод	2.50	-
9773	464956.70	4224607.54	Геодезический метод	2.50	-
9774	464971.19	4224601.24	Геодезический метод	2.50	-
9775	465020.93	4224571.02	Геодезический метод	2.50	-
9737	465029.75	4224593.05	Геодезический метод	2.50	-
9776	461819.77	4221887.75	Геодезический метод	2.50	-
9777	461805.98	4221918.30	Геодезический метод	2.50	-
9778	461788.24	4221931.11	Геодезический метод	2.50	-
9779	461770.51	4221966.58	Геодезический метод	2.50	-
9780	461725.18	4221959.68	Геодезический метод	2.50	-
9781	461692.67	4221938.99	Геодезический метод	2.50	-
9782	461658.18	4221929.14	Геодезический метод	2.50	-
9783	461631.57	4221910.42	Геодезический метод	2.50	-
9784	461627.63	4221890.71	Геодезический метод	2.50	-
9785	461636.50	4221863.11	Геодезический метод	2.50	-
9786	461666.06	4221853.25	Геодезический метод	2.50	-

2. Сведения о характерных точках границ объекта					
Обозначение характерных точек границ	Координаты, м		Метод определения координат характерной точки	Средняя квадратическая погрешность положения характерной точки (Mt), м	Описание обозначения точки на местности (при наличии)
	X	Y			
1	2	3	4	5	6
9787	461645.37	4221837.49	Геодезический метод	2.50	-
9788	461615.81	4221802.01	Геодезический метод	2.50	-
9789	461603.00	4221751.76	Геодезический метод	2.50	-
9790	461615.81	4221734.02	Геодезический метод	2.50	-
9791	461652.27	4221738.95	Геодезический метод	2.50	-
9792	461703.51	4221783.30	Геодезический метод	2.50	-
9793	461762.63	4221815.81	Геодезический метод	2.50	-
9794	461816.81	4221865.08	Геодезический метод	2.50	-
9776	461819.77	4221887.75	Геодезический метод	2.50	-
9795	466638.84	4227329.26	Геодезический метод	2.50	-
9796	466637.75	4227379.36	Геодезический метод	2.50	-
9797	466633.62	4227402.06	Геодезический метод	2.50	-
9798	466619.30	4227411.27	Геодезический метод	2.50	-
9799	466605.80	4227422.50	Геодезический метод	2.50	-
9800	466605.57	4227422.96	Геодезический метод	2.50	-
9801	466600.01	4227418.19	Геодезический метод	2.50	-
9802	466582.40	4227392.87	Геодезический метод	2.50	-
9803	466569.19	4227337.83	Геодезический метод	2.50	-
9804	466562.59	4227301.52	Геодезический метод	2.50	-
9805	466557.08	4227285.00	Геодезический метод	2.50	-
9806	466541.68	4227276.19	Геодезический метод	2.50	-
9807	466520.76	4227248.67	Геодезический метод	2.50	-
9808	466518.56	4227227.75	Геодезический метод	2.50	-
9809	466528.46	4227204.64	Геодезический метод	2.50	-
9810	466557.08	4227168.32	Геодезический метод	2.50	-

2. Сведения о характерных точках границ объекта					
Обозначение характерных точек границ	Координаты, м		Метод определения координат характерной точки	Средняя квадратическая погрешность положения характерной точки (Mt), м	Описание обозначения точки на местности (при наличии)
	X	Y			
1	2	3	4	5	6
9811	466561.48	4227149.60	Геодезический метод	2.50	-
9812	466554.89	4227124.29	Геодезический метод	2.50	-
9813	466548.28	4227085.76	Геодезический метод	2.50	-
9814	466551.58	4227047.23	Геодезический метод	2.50	-
9815	466566.99	4227026.32	Геодезический метод	2.50	-
9816	466591.20	4227018.62	Геодезический метод	2.50	-
9817	466612.68	4227017.64	Геодезический метод	2.50	-
9818	466608.02	4227072.49	Геодезический метод	2.50	-
9819	466618.99	4227120.07	Геодезический метод	2.50	-
9820	466612.44	4227181.20	Геодезический метод	2.50	-
9821	466612.42	4227181.55	Геодезический метод	2.50	-
9822	466627.86	4227241.47	Геодезический метод	2.50	-
9823	466632.25	4227291.87	Геодезический метод	2.50	-
9795	466638.84	4227329.26	Геодезический метод	2.50	-
9824	466965.36	4226001.66	Геодезический метод	2.50	-
9825	466930.53	4226029.44	Геодезический метод	2.50	-
9826	466909.60	4226054.11	Геодезический метод	2.50	-
9827	466893.61	4226039.18	Геодезический метод	2.50	-
9828	466873.45	4226026.08	Геодезический метод	2.50	-
9829	466854.31	4226025.07	Геодезический метод	2.50	-
9830	466836.17	4226039.18	Геодезический метод	2.50	-
9831	466830.11	4226042.21	Геодезический метод	2.50	-
9832	466819.03	4226034.14	Геодезический метод	2.50	-
9833	466807.95	4226033.14	Геодезический метод	2.50	-
9834	466801.90	4226045.23	Геодезический метод	2.50	-

2. Сведения о характерных точках границ объекта					
Обозначение характерных точек границ	Координаты, м		Метод определения координат характерной точки	Средняя квадратическая погрешность положения характерной точки (Mt), м	Описание обозначения точки на местности (при наличии)
	X	Y			
1	2	3	4	5	6
9835	466823.06	4226067.40	Геодезический метод	2.50	-
9836	466850.27	4226081.51	Геодезический метод	2.50	-
9837	466857.33	4226076.48	Геодезический метод	2.50	-
9838	466872.45	4226074.46	Геодезический метод	2.50	-
9839	466882.30	4226080.40	Геодезический метод	2.50	-
9840	466826.03	4226125.67	Геодезический метод	2.50	-
9841	466788.64	4226167.15	Геодезический метод	2.50	-
9842	466767.63	4226137.95	Геодезический метод	2.50	-
9843	466747.48	4226106.71	Геодезический метод	2.50	-
9844	466731.35	4226089.57	Геодезический метод	2.50	-
9845	466731.35	4226062.37	Геодезический метод	2.50	-
9846	466744.45	4226011.97	Геодезический метод	2.50	-
9847	466745.47	4225997.86	Геодезический метод	2.50	-
9848	466770.66	4225975.69	Геодезический метод	2.50	-
9849	466785.77	4225972.67	Геодезический метод	2.50	-
9850	466802.91	4225987.79	Геодезический метод	2.50	-
9851	466817.02	4225999.89	Геодезический метод	2.50	-
9852	466835.15	4225996.86	Геодезический метод	2.50	-
9853	466849.27	4225985.78	Геодезический метод	2.50	-
9854	466846.24	4225970.65	Геодезический метод	2.50	-
9855	466813.99	4225921.27	Геодезический метод	2.50	-
9856	466830.11	4225912.20	Геодезический метод	2.50	-
9857	466840.19	4225915.22	Геодезический метод	2.50	-
9858	466871.43	4225901.11	Геодезический метод	2.50	-
9859	466887.56	4225918.25	Геодезический метод	2.50	-

2. Сведения о характерных точках границ объекта					
Обозначение характерных точек границ	Координаты, м		Метод определения координат характерной точки	Средняя квадратическая погрешность положения характерной точки (Mt), м	Описание обозначения точки на местности (при наличии)
	X	Y			
1	2	3	4	5	6
9860	466930.89	4225969.65	Геодезический метод	2.50	-
9824	466965.36	4226001.66	Геодезический метод	2.50	-
9861	467244.47	4226936.90	Геодезический метод	2.50	-
9862	467235.42	4226966.84	Геодезический метод	2.50	-
9863	467215.65	4226976.46	Геодезический метод	2.50	-
9864	467184.01	4226979.84	Геодезический метод	2.50	-
9865	467120.71	4226988.32	Геодезический метод	2.50	-
9866	467085.68	4227000.18	Геодезический метод	2.50	-
9867	467056.30	4227008.67	Геодезический метод	2.50	-
9868	466998.66	4227009.23	Геодезический метод	2.50	-
9869	466976.63	4227010.92	Геодезический метод	2.50	-
9870	466966.45	4227008.67	Геодезический метод	2.50	-
9871	466944.98	4227001.32	Геодезический метод	2.50	-
9872	466954.59	4226995.10	Геодезический метод	2.50	-
9873	466981.15	4226991.71	Геодезический метод	2.50	-
9874	467038.78	4226983.23	Геодезический метод	2.50	-
9875	467040.47	4226973.63	Геодезический метод	2.50	-
9876	467017.31	4226966.28	Геодезический метод	2.50	-
9877	467008.83	4226956.68	Геодезический метод	2.50	-
9878	466991.88	4226947.06	Геодезический метод	2.50	-
9879	466956.28	4226949.33	Геодезический метод	2.50	-
9880	466915.03	4226957.80	Геодезический метод	2.50	-
9881	466898.65	4226969.67	Геодезический метод	2.50	-
9882	466883.39	4226988.32	Геодезический метод	2.50	-
9883	466872.65	4226986.62	Геодезический метод	2.50	-



2. Сведения о характерных точках границ объекта					
Обозначение характерных точек границ	Координаты, м		Метод определения координат характерной точки	Средняя квадратическая погрешность положения характерной точки (Mt), м	Описание обозначения точки на местности (при наличии)
	X	Y			
1	2	3	4	5	6
9884	466867.56	4226974.19	Геодезический метод	2.50	-
9885	466882.82	4226952.16	Геодезический метод	2.50	-
9886	466899.21	4226930.67	Геодезический метод	2.50	-
9887	466934.25	4226918.82	Геодезический метод	2.50	-
9888	466963.63	4226912.60	Геодезический метод	2.50	-
9889	467020.13	4226919.94	Геодезический метод	2.50	-
9890	467047.82	4226918.82	Геодезический метод	2.50	-
9891	467073.81	4226900.73	Геодезический метод	2.50	-
9892	467101.51	4226899.04	Геодезический метод	2.50	-
9893	467117.33	4226902.99	Геодезический метод	2.50	-
9894	467133.71	4226904.68	Геодезический метод	2.50	-
9895	467163.66	4226895.08	Геодезический метод	2.50	-
9896	467179.49	4226895.08	Геодезический метод	2.50	-
9897	467198.13	4226906.95	Геодезический метод	2.50	-
9861	467244.47	4226936.90	Геодезический метод	2.50	-
9898	461472.53	4221052.92	Геодезический метод	2.50	-
9899	461411.85	4221100.77	Геодезический метод	2.50	-
9900	461312.67	4221181.33	Геодезический метод	2.50	-
9901	461285.83	4221147.48	Геодезический метод	2.50	-
9902	461270.65	4221107.79	Геодезический метод	2.50	-
9903	461277.66	4221079.78	Геодезический метод	2.50	-
9904	461260.15	4221041.27	Геодезический метод	2.50	-
9905	461221.65	4221015.59	Геодезический метод	2.50	-
9906	461216.98	4221009.75	Геодезический метод	2.50	-
9907	461241.49	4220966.56	Геодезический метод	2.50	-

2. Сведения о характерных точках границ объекта					
Обозначение характерных точек границ	Координаты, м		Метод определения координат характерной точки	Средняя квадратическая погрешность положения характерной точки (Mt), м	Описание обозначения точки на местности (при наличии)
	X	Y			
1	2	3	4	5	6
9908	461277.66	4220999.25	Геодезический метод	2.50	-
9909	461306.83	4221019.08	Геодезический метод	2.50	-
9910	461361.67	4221026.09	Геодезический метод	2.50	-
9911	461439.85	4221040.07	Геодезический метод	2.50	-
9898	461472.53	4221052.92	Геодезический метод	2.50	-
9912	464531.52	4222174.37	Геодезический метод	2.50	-
9913	464525.05	4222198.12	Геодезический метод	2.50	-
9914	464482.96	4222244.52	Геодезический метод	2.50	-
9915	464482.49	4222280.56	Геодезический метод	2.50	-
9916	464406.95	4222275.86	Геодезический метод	2.50	-
9917	464408.51	4222242.37	Геодезический метод	2.50	-
9918	464386.93	4222178.69	Геодезический метод	2.50	-
9919	464371.82	4222119.33	Геодезический метод	2.50	-
9920	464378.29	4222090.19	Геодезический метод	2.50	-
9921	464417.14	4222049.18	Геодезический метод	2.50	-
9922	464463.54	4222093.43	Геодезический метод	2.50	-
9923	464455.99	4222100.99	Геодезический метод	2.50	-
9924	464459.22	4222109.62	Геодезический метод	2.50	-
9912	464531.52	4222174.37	Геодезический метод	2.50	-
9925	460966.83	4222532.58	Геодезический метод	2.50	-
9926	460962.11	4222544.85	Геодезический метод	2.50	-
9927	460947.94	4222556.19	Геодезический метод	2.50	-
9928	460915.84	4222559.02	Геодезический метод	2.50	-
9929	460872.41	4222560.90	Геодезический метод	2.50	-
9930	460848.80	4222542.02	Геодезический метод	2.50	-

2. Сведения о характерных точках границ объекта					
Обозначение характерных точек границ	Координаты, м		Метод определения координат характерной точки	Средняя квадратическая погрешность положения характерной точки (Mt), м	Описание обозначения точки на местности (при наличии)
	X	Y			
1	2	3	4	5	6
9931	460830.86	4222509.91	Геодезический метод	2.50	-
9932	460814.81	4222485.36	Геодезический метод	2.50	-
9933	460789.32	4222466.46	Геодезический метод	2.50	-
9934	460758.16	4222456.08	Геодезический метод	2.50	-
9935	460692.06	4222423.03	Геодезический метод	2.50	-
9936	460680.73	4222412.64	Геодезический метод	2.50	-
9937	460675.06	4222396.59	Геодезический метод	2.50	-
9938	460652.40	4222398.48	Геодезический метод	2.50	-
9939	460621.24	4222415.47	Геодезический метод	2.50	-
9940	460607.08	4222416.42	Геодезический метод	2.50	-
9941	460615.58	4222396.59	Геодезический метод	2.50	-
9942	460631.62	4222381.48	Геодезический метод	2.50	-
9943	460693.00	4222350.31	Геодезический метод	2.50	-
9944	460708.11	4222361.64	Геодезический метод	2.50	-
9945	460727.94	4222382.42	Геодезический метод	2.50	-
9946	460767.60	4222415.47	Геодезический метод	2.50	-
9947	460789.32	4222421.14	Геодезический метод	2.50	-
9948	460808.20	4222427.74	Геодезический метод	2.50	-
9949	460820.48	4222442.86	Геодезический метод	2.50	-
9950	460837.47	4222449.47	Геодезический метод	2.50	-
9951	460866.74	4222459.85	Геодезический метод	2.50	-
9952	460884.68	4222473.08	Геодезический метод	2.50	-
9953	460909.24	4222487.25	Геодезический метод	2.50	-
9954	460926.23	4222483.46	Геодезический метод	2.50	-
9955	460942.28	4222497.63	Геодезический метод	2.50	-

2. Сведения о характерных точках границ объекта					
Обозначение характерных точек границ	Координаты, м		Метод определения координат характерной точки	Средняя квадратическая погрешность положения характерной точки (Mt), м	Описание обозначения точки на местности (при наличии)
	X	Y			
1	2	3	4	5	6
9956	460960.22	4222505.18	Геодезический метод	2.50	-
9925	460966.83	4222532.58	Геодезический метод	2.50	-
9957	464813.41	4220097.42	Геодезический метод	2.50	-
9958	464790.40	4220118.99	Геодезический метод	2.50	-
9959	464765.96	4220126.90	Геодезический метод	2.50	-
9960	464736.49	4220121.14	Геодезический метод	2.50	-
9961	464704.14	4220099.58	Геодезический метод	2.50	-
9962	464682.58	4220083.76	Геодезический метод	2.50	-
9963	464641.60	4220039.90	Геодезический метод	2.50	-
9964	464635.12	4220049.96	Геодезический метод	2.50	-
9965	464633.69	4220069.37	Геодезический метод	2.50	-
9966	464615.00	4220095.26	Геодезический метод	2.50	-
9967	464611.40	4220137.69	Геодезический метод	2.50	-
9968	464613.56	4220192.34	Геодезический метод	2.50	-
9969	464608.52	4220222.54	Геодезический метод	2.50	-
9970	464589.84	4220208.88	Геодезический метод	2.50	-
9971	464580.49	4220188.74	Геодезический метод	2.50	-
9972	464575.46	4220147.03	Геодезический метод	2.50	-
9973	464582.64	4220098.86	Геодезический метод	2.50	-
9974	464592.00	4220069.37	Геодезический метод	2.50	-
9975	464609.24	4220034.86	Геодезический метод	2.50	-
9976	464594.87	4220021.20	Геодезический метод	2.50	-
9977	464581.21	4220041.33	Геодезический метод	2.50	-
9978	464572.58	4220047.80	Геодезический метод	2.50	-
9979	464564.68	4220045.65	Геодезический метод	2.50	-

2. Сведения о характерных точках границ объекта					
Обозначение характерных точек границ	Координаты, м		Метод определения координат характерной точки	Средняя квадратическая погрешность положения характерной точки (Mt), м	Описание обозначения точки на местности (при наличии)
	X	Y			
1	2	3	4	5	6
9980	464563.96	4220037.02	Геодезический метод	2.50	-
9981	464579.06	4220008.25	Геодезический метод	2.50	-
9982	464584.08	4219994.59	Геодезический метод	2.50	-
9983	464599.18	4219962.95	Геодезический метод	2.50	-
9984	464612.12	4219961.51	Геодезический метод	2.50	-
9985	464624.34	4219973.74	Геодезический метод	2.50	-
9986	464627.22	4219983.09	Геодезический метод	2.50	-
9987	464635.12	4219989.56	Геодезический метод	2.50	-
9988	464647.34	4219981.65	Геодезический метод	2.50	-
9989	464659.57	4219975.90	Геодезический метод	2.50	-
9990	464667.48	4219977.34	Геодезический метод	2.50	-
9991	464678.26	4219991.00	Геодезический метод	2.50	-
9992	464697.67	4220023.36	Геодезический метод	2.50	-
9993	464710.61	4220026.95	Геодезический метод	2.50	-
9994	464729.30	4220022.63	Геодезический метод	2.50	-
9995	464735.77	4220028.38	Геодезический метод	2.50	-
9996	464736.49	4220044.92	Геодезический метод	2.50	-
9997	464730.74	4220071.53	Геодезический метод	2.50	-
9998	464737.21	4220085.91	Геодезический метод	2.50	-
9999	464750.86	4220094.54	Геодезический метод	2.50	-
10000	464762.37	4220094.54	Геодезический метод	2.50	-
10001	464774.59	4220079.44	Геодезический метод	2.50	-
10002	464777.47	4220063.42	Геодезический метод	2.50	-
10003	464810.54	4220080.88	Геодезический метод	2.50	-
9957	464813.41	4220097.42	Геодезический метод	2.50	-

2. Сведения о характерных точках границ объекта					
Обозначение характерных точек границ	Координаты, м		Метод определения координат характерной точки	Средняя квадратическая погрешность положения характерной точки (Mt), м	Описание обозначения точки на местности (при наличии)
	X	Y			
1	2	3	4	5	6
10004	466498.75	4226704.71	Геодезический метод	2.50	-
10005	466498.06	4226713.59	Геодезический метод	2.50	-
10006	466485.10	4226727.92	Геодезический метод	2.50	-
10007	466452.34	4226759.99	Геодезический метод	2.50	-
10008	466453.02	4226775.01	Геодезический метод	2.50	-
10009	466457.79	4226792.07	Геодезический метод	2.50	-
10010	466440.05	4226815.95	Геодезический метод	2.50	-
10011	466425.71	4226831.65	Геодезический метод	2.50	-
10012	466409.34	4226827.55	Геодезический метод	2.50	-
10013	466401.83	4226817.32	Геодезический метод	2.50	-
10014	466371.12	4226762.04	Геодезический метод	2.50	-
10015	466376.07	4226724.14	Геодезический метод	2.50	-
10016	466382.04	4226690.38	Геодезический метод	2.50	-
10017	466389.54	4226626.90	Геодезический метод	2.50	-
10018	466397.06	4226584.59	Геодезический метод	2.50	-
10019	466408.66	4226588.00	Геодезический метод	2.50	-
10020	466435.28	4226597.55	Геодезический метод	2.50	-
10021	466462.57	4226602.34	Геодезический метод	2.50	-
10022	466478.27	4226618.71	Геодезический метод	2.50	-
10023	466478.27	4226633.73	Геодезический метод	2.50	-
10024	466467.35	4226656.25	Геодезический метод	2.50	-
10025	466468.71	4226667.17	Геодезический метод	2.50	-
10026	466482.36	4226684.92	Геодезический метод	2.50	-
10004	466498.75	4226704.71	Геодезический метод	2.50	-
10027	466517.17	4227181.78	Геодезический метод	2.50	-

2. Сведения о характерных точках границ объекта					
Обозначение характерных точек границ	Координаты, м		Метод определения координат характерной точки	Средняя квадратическая погрешность положения характерной точки (Mt), м	Описание обозначения точки на местности (при наличии)
	X	Y			
1	2	3	4	5	6
10028	466514.44	4227195.43	Геодезический метод	2.50	-
10029	466498.06	4227222.73	Геодезический метод	2.50	-
10030	466483.04	4227237.75	Геодезический метод	2.50	-
10031	466469.40	4227226.82	Геодезический метод	2.50	-
10032	466447.56	4227210.44	Геодезический метод	2.50	-
10033	466439.37	4227195.43	Геодезический метод	2.50	-
10034	466418.90	4227196.78	Геодезический метод	2.50	-
10035	466398.42	4227199.52	Геодезический метод	2.50	-
10036	466387.50	4227154.48	Геодезический метод	2.50	-
10037	466403.88	4227131.27	Геодезический метод	2.50	-
10038	466424.36	4227073.94	Геодезический метод	2.50	-
10039	466432.54	4227042.55	Геодезический метод	2.50	-
10040	466427.08	4227030.25	Геодезический метод	2.50	-
10041	466395.69	4227028.90	Геодезический метод	2.50	-
10042	466375.21	4226989.30	Геодезический метод	2.50	-
10043	466364.29	4226977.02	Геодезический метод	2.50	-
10044	466364.29	4226964.74	Геодезический метод	2.50	-
10045	466371.12	4226960.64	Геодезический метод	2.50	-
10046	466409.34	4226967.46	Геодезический метод	2.50	-
10047	466439.37	4226971.56	Геодезический метод	2.50	-
10048	466443.46	4226994.76	Геодезический метод	2.50	-
10049	466461.20	4227056.20	Геодезический метод	2.50	-
10050	466450.29	4227102.60	Геодезический метод	2.50	-
10051	466435.28	4227140.83	Геодезический метод	2.50	-
10052	466433.91	4227153.11	Геодезический метод	2.50	-

2. Сведения о характерных точках границ объекта					
Обозначение характерных точек границ	Координаты, м		Метод определения координат характерной точки	Средняя квадратическая погрешность положения характерной точки (Mt), м	Описание обозначения точки на местности (при наличии)
	X	Y			
1	2	3	4	5	6
10053	466442.10	4227155.84	Геодезический метод	2.50	-
10054	466457.11	4227136.73	Геодезический метод	2.50	-
10055	466484.41	4227083.50	Геодезический метод	2.50	-
10056	466496.70	4227069.85	Геодезический метод	2.50	-
10057	466510.34	4227064.39	Геодезический метод	2.50	-
10058	466502.16	4227088.95	Геодезический метод	2.50	-
10059	466500.79	4227117.62	Геодезический метод	2.50	-
10060	466514.44	4227144.92	Геодезический метод	2.50	-
10027	466517.17	4227181.78	Геодезический метод	2.50	-
10061	464632.75	4219226.60	Геодезический метод	2.50	-
10062	464546.43	4219383.92	Геодезический метод	2.50	-
10063	464543.69	4219402.84	Геодезический метод	2.50	-
10064	464532.70	4219398.09	Геодезический метод	2.50	-
10065	464518.67	4219377.41	Геодезический метод	2.50	-
10066	464515.71	4219354.52	Геодезический метод	2.50	-
10067	464529.01	4219309.46	Геодезический метод	2.50	-
10068	464538.15	4219261.17	Геодезический метод	2.50	-
10069	464555.59	4219259.24	Геодезический метод	2.50	-
10070	464569.62	4219243.73	Геодезический метод	2.50	-
10071	464568.88	4219218.62	Геодезический метод	2.50	-
10072	464554.11	4219199.42	Геодезический метод	2.50	-
10073	464539.35	4219193.51	Геодезический метод	2.50	-
10074	464543.03	4219175.78	Геодезический метод	2.50	-
10075	464559.28	4219175.05	Геодезический метод	2.50	-
10076	464582.17	4219172.83	Геодезический метод	2.50	-



2. Сведения о характерных точках границ объекта					
Обозначение характерных точек границ	Координаты, м		Метод определения координат характерной точки	Средняя квадратическая погрешность положения характерной точки (Mt), м	Описание обозначения точки на местности (при наличии)
	X	Y			
1	2	3	4	5	6
10077	464589.55	4219161.75	Геодезический метод	2.50	-
10078	464588.07	4219120.39	Геодезический метод	2.50	-
10079	464585.85	4219089.38	Геодезический метод	2.50	-
10080	464623.51	4219031.78	Геодезический метод	2.50	-
10081	464630.89	4219035.47	Геодезический метод	2.50	-
10082	464627.94	4219064.27	Геодезический метод	2.50	-
10083	464631.09	4219114.76	Геодезический метод	2.50	-
10061	464632.75	4219226.60	Геодезический метод	2.50	-
10084	461963.84	4222895.53	Геодезический метод	2.50	-
10085	461949.75	4222932.33	Геодезический метод	2.50	-
10086	461944.26	4222966.80	Геодезический метод	2.50	-
10087	461942.69	4223002.03	Геодезический метод	2.50	-
10088	461920.77	4223041.18	Геодезический метод	2.50	-
10089	461905.11	4223085.04	Геодезический метод	2.50	-
10090	461889.45	4223076.43	Геодезический метод	2.50	-
10091	461894.93	4223049.80	Геодезический метод	2.50	-
10092	461894.93	4223022.39	Геодезический метод	2.50	-
10093	461902.76	4222993.42	Геодезический метод	2.50	-
10094	461882.40	4222984.81	Геодезический метод	2.50	-
10095	461844.81	4223050.59	Геодезический метод	2.50	-
10096	461833.07	4223043.54	Геодезический метод	2.50	-
10097	461829.93	4223006.74	Геодезический метод	2.50	-
10098	461830.72	4222991.07	Геодезический метод	2.50	-
10099	461847.17	4222956.61	Геодезический метод	2.50	-
10100	461847.95	4222926.07	Геодезический метод	2.50	-

2. Сведения о характерных точках границ объекта					
Обозначение характерных точек границ	Координаты, м		Метод определения координат характерной точки	Средняя квадратическая погрешность положения характерной точки (Mt), м	Описание обозначения точки на местности (при наличии)
	X	Y			
1	2	3	4	5	6
10101	461890.23	4222847.75	Геодезический метод	2.50	-
10102	461916.85	4222806.25	Геодезический метод	2.50	-
10103	461938.78	4222822.69	Геодезический метод	2.50	-
10104	461927.81	4222845.40	Геодезический метод	2.50	-
10105	461912.94	4222876.73	Геодезический метод	2.50	-
10106	461919.21	4222882.22	Геодезический метод	2.50	-
10107	461947.39	4222883.00	Геодезический метод	2.50	-
10108	461959.92	4222886.13	Геодезический метод	2.50	-
10084	461963.84	4222895.53	Геодезический метод	2.50	-
10109	463914.02	4225280.98	Геодезический метод	2.50	-
10110	463909.10	4225291.63	Геодезический метод	2.50	-
10111	463892.72	4225307.19	Геодезический метод	2.50	-
10112	463884.53	4225317.02	Геодезический метод	2.50	-
10113	463865.70	4225322.76	Геодезический метод	2.50	-
10114	463850.14	4225321.12	Геодезический метод	2.50	-
10115	463829.66	4225319.49	Геодезический метод	2.50	-
10116	463826.38	4225330.13	Геодезический метод	2.50	-
10117	463828.02	4225345.69	Геодезический метод	2.50	-
10118	463822.28	4225345.69	Геодезический метод	2.50	-
10119	463810.82	4225339.96	Геодезический метод	2.50	-
10120	463791.16	4225335.05	Геодезический метод	2.50	-
10121	463769.87	4225311.29	Геодезический метод	2.50	-
10122	463756.76	4225294.91	Геодезический метод	2.50	-
10123	463768.23	4225291.63	Геодезический метод	2.50	-
10124	463773.14	4225282.62	Геодезический метод	2.50	-

2. Сведения о характерных точках границ объекта					
Обозначение характерных точек границ	Координаты, м		Метод определения координат характерной точки	Средняя квадратическая погрешность положения характерной точки (Mt), м	Описание обозначения точки на местности (при наличии)
	X	Y			
1	2	3	4	5	6
10125	463768.23	4225266.24	Геодезический метод	2.50	-
10126	463746.12	4225250.67	Геодезический метод	2.50	-
10127	463708.44	4225229.37	Геодезический метод	2.50	-
10128	463703.53	4225217.09	Геодезический метод	2.50	-
10129	463706.80	4225196.61	Геодезический метод	2.50	-
10130	463716.64	4225184.33	Геодезический метод	2.50	-
10131	463728.92	4225174.49	Геодезический метод	2.50	-
10132	463751.85	4225165.49	Геодезический метод	2.50	-
10133	463773.14	4225168.75	Геодезический метод	2.50	-
10134	463793.62	4225180.23	Геодезический метод	2.50	-
10135	463803.45	4225203.98	Геодезический метод	2.50	-
10136	463855.04	4225253.13	Геодезический метод	2.50	-
10137	463891.08	4225270.33	Геодезический метод	2.50	-
10109	463914.02	4225280.98	Геодезический метод	2.50	-
10138	466190.66	4221819.56	Геодезический метод	2.50	-
10139	466189.51	4221825.92	Геодезический метод	2.50	-
10140	466183.67	4221832.20	Геодезический метод	2.50	-
10141	466151.71	4221853.47	Геодезический метод	2.50	-
10142	466136.86	4221862.48	Геодезический метод	2.50	-
10143	466132.22	4221871.11	Геодезический метод	2.50	-
10144	466137.15	4221878.31	Геодезический метод	2.50	-
10145	466148.29	4221887.55	Геодезический метод	2.50	-
10146	466161.94	4221914.40	Геодезический метод	2.50	-
10147	466166.90	4221925.89	Геодезический метод	2.50	-
10148	466163.17	4221931.56	Геодезический метод	2.50	-

2. Сведения о характерных точках границ объекта					
Обозначение характерных точек границ	Координаты, м		Метод определения координат характерной точки	Средняя квадратическая погрешность положения характерной точки (Mt), м	Описание обозначения точки на местности (при наличии)
	X	Y			
1	2	3	4	5	6
10149	466160.40	4221935.94	Геодезический метод	2.50	-
10150	466135.94	4221939.90	Геодезический метод	2.50	-
10151	466104.93	4221947.30	Геодезический метод	2.50	-
10152	466085.24	4221949.62	Геодезический метод	2.50	-
10153	466071.13	4221944.37	Геодезический метод	2.50	-
10154	466053.90	4221929.58	Геодезический метод	2.50	-
10155	466029.27	4221891.31	Геодезический метод	2.50	-
10156	466035.93	4221890.07	Геодезический метод	2.50	-
10157	466048.68	4221881.47	Геодезический метод	2.50	-
10158	466054.07	4221874.17	Геодезический метод	2.50	-
10159	466062.23	4221867.29	Геодезический метод	2.50	-
10160	466069.04	4221854.14	Геодезический метод	2.50	-
10161	466086.92	4221845.03	Геодезический метод	2.50	-
10162	466122.99	4221838.23	Геодезический метод	2.50	-
10163	466138.96	4221831.85	Геодезический метод	2.50	-
10164	466151.67	4221818.85	Геодезический метод	2.50	-
10165	466152.71	4221814.98	Геодезический метод	2.50	-
10166	466127.83	4221816.92	Геодезический метод	2.50	-
10167	466080.91	4221819.28	Геодезический метод	2.50	-
10168	466074.79	4221814.65	Геодезический метод	2.50	-
10169	466074.05	4221779.60	Геодезический метод	2.50	-
10170	466074.23	4221751.89	Геодезический метод	2.50	-
10171	466077.88	4221735.33	Геодезический метод	2.50	-
10172	466081.53	4221726.36	Геодезический метод	2.50	-
10173	466084.85	4221723.69	Геодезический метод	2.50	-

2. Сведения о характерных точках границ объекта					
Обозначение характерных точек границ	Координаты, м		Метод определения координат характерной точки	Средняя квадратическая погрешность положения характерной точки (Mt), м	Описание обозначения точки на местности (при наличии)
	X	Y			
1	2	3	4	5	6
10174	466090.73	4221729.42	Геодезический метод	2.50	-
10175	466109.35	4221744.35	Геодезический метод	2.50	-
10176	466130.37	4221756.89	Геодезический метод	2.50	-
10177	466145.86	4221767.69	Геодезический метод	2.50	-
10178	466158.17	4221777.68	Геодезический метод	2.50	-
10179	466167.77	4221788.06	Геодезический метод	2.50	-
10180	466175.42	4221802.17	Геодезический метод	2.50	-
10181	466188.21	4221815.77	Геодезический метод	2.50	-
10138	466190.66	4221819.56	Геодезический метод	2.50	-
10182	465096.14	4225903.27	Геодезический метод	2.50	-
10183	465080.93	4225923.17	Геодезический метод	2.50	-
10184	465032.39	4225915.29	Геодезический метод	2.50	-
10185	465006.15	4225920.55	Геодезический метод	2.50	-
10186	464957.61	4225912.67	Геодезический метод	2.50	-
10187	464952.37	4225904.80	Геодезический метод	2.50	-
10188	464947.13	4225885.13	Геодезический метод	2.50	-
10189	464949.75	4225865.45	Геодезический метод	2.50	-
10190	464960.24	4225847.08	Геодезический метод	2.50	-
10191	464958.93	4225836.58	Геодезический метод	2.50	-
10192	464952.37	4225824.79	Геодезический метод	2.50	-
10193	464941.87	4225807.73	Геодезический метод	2.50	-
10194	464941.87	4225785.43	Геодезический метод	2.50	-
10195	464949.75	4225773.62	Геодезический метод	2.50	-
10196	464978.61	4225764.45	Геодезический метод	2.50	-
10197	465011.19	4225762.11	Геодезический метод	2.50	-

2. Сведения о характерных точках границ объекта					
Обозначение характерных точек границ	Координаты, м		Метод определения координат характерной точки	Средняя квадратическая погрешность положения характерной точки (Mt), м	Описание обозначения точки на местности (при наличии)
	X	Y			
1	2	3	4	5	6
10198	465013.27	4225764.00	Геодезический метод	2.50	-
10199	465028.95	4225779.68	Геодезический метод	2.50	-
10200	465044.37	4225795.09	Геодезический метод	2.50	-
10201	465061.17	4225827.42	Геодезический метод	2.50	-
10202	465076.88	4225861.45	Геодезический метод	2.50	-
10203	465095.24	4225902.10	Геодезический метод	2.50	-
10182	465096.14	4225903.27	Геодезический метод	2.50	-
10204	461223.66	4222348.42	Геодезический метод	2.50	-
10205	461201.94	4222376.75	Геодезический метод	2.50	-
10206	461201.00	4222382.42	Геодезический метод	2.50	-
10207	461208.56	4222396.59	Геодезический метод	2.50	-
10208	461191.56	4222439.08	Геодезический метод	2.50	-
10209	461157.56	4222492.91	Геодезический метод	2.50	-
10210	461133.02	4222521.24	Геодезический метод	2.50	-
10211	461101.86	4222530.68	Геодезический метод	2.50	-
10212	461045.20	4222550.52	Геодезический метод	2.50	-
10213	460988.55	4222550.52	Геодезический метод	2.50	-
10214	460976.28	4222527.85	Геодезический метод	2.50	-
10215	460983.82	4222508.97	Геодезический метод	2.50	-
10216	461060.31	4222473.08	Геодезический метод	2.50	-
10217	461089.58	4222452.30	Геодезический метод	2.50	-
10218	461142.46	4222423.03	Геодезический метод	2.50	-
10219	461173.62	4222393.75	Геодезический метод	2.50	-
10220	461200.06	4222354.09	Геодезический метод	2.50	-
10221	461222.72	4222332.36	Геодезический метод	2.50	-

2. Сведения о характерных точках границ объекта					
Обозначение характерных точек границ	Координаты, м		Метод определения координат характерной точки	Средняя квадратическая погрешность положения характерной точки (Mt), м	Описание обозначения точки на местности (при наличии)
	X	Y			
1	2	3	4	5	6
10204	461223.66	4222348.42	Геодезический метод	2.50	-
10222	463921.05	4223261.05	Геодезический метод	2.50	-
10223	463920.50	4223340.70	Геодезический метод	2.50	-
10224	463911.35	4223354.70	Геодезический метод	2.50	-
10225	463887.10	4223367.05	Геодезический метод	2.50	-
10226	463855.35	4223397.20	Геодезический метод	2.50	-
10227	463830.05	4223426.25	Геодезический метод	2.50	-
10228	463809.60	4223430.55	Геодезический метод	2.50	-
10229	463789.10	4223425.20	Геодезический метод	2.50	-
10230	463779.15	4223410.10	Геодезический метод	2.50	-
10231	463803.40	4223387.50	Геодезический метод	2.50	-
10232	463822.25	4223381.60	Геодезический метод	2.50	-
10233	463849.15	4223352.00	Геодезический метод	2.50	-
10234	463856.15	4223326.15	Геодезический метод	2.50	-
10235	463849.70	4223297.65	Геодезический метод	2.50	-
10236	463843.25	4223226.05	Геодезический метод	2.50	-
10237	463855.10	4223197.55	Геодезический метод	2.50	-
10238	463865.85	4223183.55	Геодезический метод	2.50	-
10239	463892.25	4223177.60	Геодезический метод	2.50	-
10240	463898.70	4223164.15	Геодезический метод	2.50	-
10241	463911.90	4223200.20	Геодезический метод	2.50	-
10222	463921.05	4223261.05	Геодезический метод	2.50	-
10242	460799.58	4221640.66	Геодезический метод	2.50	-
10243	460789.24	4221647.96	Геодезический метод	2.50	-
10244	460771.59	4221647.35	Геодезический метод	2.50	-

2. Сведения о характерных точках границ объекта					
Обозначение характерных точек границ	Координаты, м		Метод определения координат характерной точки	Средняя квадратическая погрешность положения характерной точки (Mt), м	Описание обозначения точки на местности (при наличии)
	X	Y			
1	2	3	4	5	6
10245	460761.85	4221661.36	Геодезический метод	2.50	-
10246	460774.02	4221697.26	Геодезический метод	2.50	-
10247	460702.82	4221702.75	Геодезический метод	2.50	-
10248	460610.33	4221716.13	Геодезический метод	2.50	-
10249	460612.16	4221662.57	Геодезический метод	2.50	-
10250	460693.70	4221663.79	Геодезический метод	2.50	-
10251	460719.86	4221682.66	Геодезический метод	2.50	-
10252	460732.64	4221684.49	Геодезический метод	2.50	-
10253	460733.25	4221629.70	Геодезический метод	2.50	-
10254	460704.65	4221593.79	Геодезический метод	2.50	-
10255	460671.18	4221581.01	Геодезический метод	2.50	-
10256	460654.75	4221563.36	Геодезический метод	2.50	-
10257	460708.30	4221492.75	Геодезический метод	2.50	-
10258	460730.82	4221521.36	Геодезический метод	2.50	-
10259	460704.04	4221556.66	Геодезический метод	2.50	-
10260	460695.52	4221574.32	Геодезический метод	2.50	-
10261	460704.04	4221579.18	Геодезический метод	2.50	-
10262	460717.43	4221574.32	Геодезический метод	2.50	-
10263	460744.20	4221537.18	Геодезический метод	2.50	-
10264	460759.42	4221549.97	Геодезический метод	2.50	-
10265	460759.42	4221576.74	Геодезический метод	2.50	-
10266	460766.72	4221590.14	Геодезический метод	2.50	-
10267	460792.28	4221605.35	Геодезический метод	2.50	-
10242	460799.58	4221640.66	Геодезический метод	2.50	-
10268	462140.47	4221630.54	Геодезический метод	2.50	-



2. Сведения о характерных точках границ объекта					
Обозначение характерных точек границ	Координаты, м		Метод определения координат характерной точки	Средняя квадратическая погрешность положения характерной точки (Mt), м	Описание обозначения точки на местности (при наличии)
	X	Y			
1	2	3	4	5	6
10269	462137.51	4221655.17	Геодезический метод	2.50	-
10270	462114.85	4221694.60	Геодезический метод	2.50	-
10271	462093.17	4221743.86	Геодезический метод	2.50	-
10272	462075.44	4221766.53	Геодезический метод	2.50	-
10273	462053.77	4221783.29	Геодезический метод	2.50	-
10274	462042.93	4221780.33	Геодезический метод	2.50	-
10275	462029.13	4221740.91	Геодезический метод	2.50	-
10276	462015.35	4221737.95	Геодезический метод	2.50	-
10277	462064.61	4221671.93	Геодезический метод	2.50	-
10278	462033.07	4221639.41	Геодезический метод	2.50	-
10279	462045.89	4221616.75	Геодезический метод	2.50	-
10280	462049.83	4221578.32	Геодезический метод	2.50	-
10281	462076.43	4221558.61	Геодезический метод	2.50	-
10282	462097.11	4221558.61	Геодезический метод	2.50	-
10283	462123.72	4221585.22	Геодезический метод	2.50	-
10284	462124.71	4221597.04	Геодезический метод	2.50	-
10268	462140.47	4221630.54	Геодезический метод	2.50	-
10285	468501.46	4226779.52	Геодезический метод	2.50	-
10286	468467.10	4226813.88	Геодезический метод	2.50	-
10287	468418.27	4226841.01	Геодезический метод	2.50	-
10288	468402.90	4226852.76	Геодезический метод	2.50	-
10289	468391.14	4226856.38	Геодезический метод	2.50	-
10290	468369.44	4226834.68	Геодезический метод	2.50	-
10291	468356.78	4226816.59	Геодезический метод	2.50	-
10292	468366.73	4226803.04	Геодезический метод	2.50	-

2. Сведения о характерных точках границ объекта					
Обозначение характерных точек границ	Координаты, м		Метод определения координат характерной точки	Средняя квадратическая погрешность положения характерной точки (Mt), м	Описание обозначения точки на местности (при наличии)
	X	Y			
1	2	3	4	5	6
10293	468359.50	4226784.95	Геодезический метод	2.50	-
10294	468372.16	4226775.91	Геодезический метод	2.50	-
10295	468382.10	4226766.87	Геодезический метод	2.50	-
10296	468406.52	4226755.12	Геодезический метод	2.50	-
10297	468425.51	4226737.93	Геодезический метод	2.50	-
10298	468400.18	4226705.38	Геодезический метод	2.50	-
10299	468380.29	4226672.82	Геодезический метод	2.50	-
10300	468387.52	4226667.39	Геодезический метод	2.50	-
10301	468402.90	4226664.69	Геодезический метод	2.50	-
10302	468420.08	4226677.34	Геодезический метод	2.50	-
10303	468428.22	4226677.34	Геодезический метод	2.50	-
10304	468431.83	4226665.59	Геодезический метод	2.50	-
10305	468439.06	4226661.07	Геодезический метод	2.50	-
10306	468449.91	4226661.98	Геодезический метод	2.50	-
10307	468456.24	4226668.30	Геодезический метод	2.50	-
10308	468452.63	4226692.72	Геодезический метод	2.50	-
10309	468457.15	4226719.84	Геодезический метод	2.50	-
10310	468486.09	4226757.82	Геодезический метод	2.50	-
10285	468501.46	4226779.52	Геодезический метод	2.50	-
10311	463652.26	4223107.11	Геодезический метод	2.50	-
10312	463636.70	4223133.06	Геодезический метод	2.50	-
10313	463608.17	4223160.73	Геодезический метод	2.50	-
10314	463552.84	4223226.45	Геодезический метод	2.50	-
10315	463520.84	4223199.65	Геодезический метод	2.50	-
10316	463531.22	4223184.93	Геодезический метод	2.50	-

2. Сведения о характерных точках границ объекта					
Обозначение характерных точек границ	Координаты, м		Метод определения координат характерной точки	Средняя квадратическая погрешность положения характерной точки (Mt), м	Описание обозначения точки на местности (при наличии)
	X	Y			
1	2	3	4	5	6
10317	463513.92	4223168.52	Геодезический метод	2.50	-
10318	463493.18	4223151.22	Геодезический метод	2.50	-
10319	463552.84	4223061.30	Геодезический метод	2.50	-
10320	463564.94	4223057.83	Геодезический метод	2.50	-
10321	463611.63	4223080.31	Геодезический метод	2.50	-
10311	463652.26	4223107.11	Геодезический метод	2.50	-
10322	465551.44	4224025.87	Геодезический метод	2.50	-
10323	465548.99	4224044.26	Геодезический метод	2.50	-
10324	465538.57	4224059.58	Геодезический метод	2.50	-
10325	465526.30	4224070.61	Геодезический метод	2.50	-
10326	465528.76	4224081.65	Геодезический метод	2.50	-
10327	465520.79	4224092.68	Геодезический метод	2.50	-
10328	465496.88	4224091.15	Геодезический метод	2.50	-
10329	465491.98	4224081.34	Геодезический метод	2.50	-
10330	465492.59	4224068.47	Геодезический метод	2.50	-
10331	465495.04	4224050.39	Геодезический метод	2.50	-
10332	465484.01	4224039.97	Геодезический метод	2.50	-
10333	465461.94	4224030.78	Геодезический метод	2.50	-
10334	465451.52	4224035.07	Геодезический метод	2.50	-
10335	465434.36	4224047.63	Геодезический метод	2.50	-
10336	465420.86	4224044.26	Геодезический метод	2.50	-
10337	465399.10	4224035.07	Геодезический метод	2.50	-
10338	465392.36	4224030.47	Геодезический метод	2.50	-
10339	465389.91	4224014.84	Геодезический метод	2.50	-
10340	465396.04	4223995.85	Геодезический метод	2.50	-

2. Сведения о характерных точках границ объекта					
Обозначение характерных точек границ	Координаты, м		Метод определения координат характерной точки	Средняя квадратическая погрешность положения характерной точки (Mt), м	Описание обозначения точки на местности (при наличии)
	X	Y			
1	2	3	4	5	6
10341	465412.59	4223963.06	Геодезический метод	2.50	-
10342	465416.88	4223944.36	Геодезический метод	2.50	-
10343	465423.62	4223932.10	Геодезический метод	2.50	-
10344	465432.52	4223926.89	Геодезический метод	2.50	-
10345	465437.42	4223925.36	Геодезический метод	2.50	-
10346	465445.39	4223925.36	Геодезический метод	2.50	-
10347	465477.88	4223932.71	Геодезический метод	2.50	-
10348	465493.20	4223943.74	Геодезический метод	2.50	-
10349	465493.20	4223960.29	Геодезический метод	2.50	-
10350	465490.75	4223987.88	Геодезический метод	2.50	-
10351	465504.24	4223997.67	Геодезический метод	2.50	-
10352	465537.96	4224011.77	Геодезический метод	2.50	-
10322	465551.44	4224025.87	Геодезический метод	2.50	-
10353	465815.10	4222982.90	Геодезический метод	2.50	-
10354	465811.15	4223050.79	Геодезический метод	2.50	-
10355	465802.31	4223095.07	Геодезический метод	2.50	-
10356	465781.48	4223136.47	Геодезический метод	2.50	-
10357	465776.86	4223183.21	Геодезический метод	2.50	-
10358	465778.42	4223196.98	Геодезический метод	2.50	-
10359	465773.00	4223192.27	Геодезический метод	2.50	-
10360	465769.08	4223182.71	Геодезический метод	2.50	-
10361	465751.26	4223159.70	Геодезический метод	2.50	-
10362	465717.76	4223131.28	Геодезический метод	2.50	-
10363	465712.25	4223126.46	Геодезический метод	2.50	-
10364	465718.02	4223091.37	Геодезический метод	2.50	-

2. Сведения о характерных точках границ объекта					
Обозначение характерных точек границ	Координаты, м		Метод определения координат характерной точки	Средняя квадратическая погрешность положения характерной точки (Mt), м	Описание обозначения точки на местности (при наличии)
	X	Y			
1	2	3	4	5	6
10365	465728.29	4223076.86	Геодезический метод	2.50	-
10366	465750.13	4223068.21	Геодезический метод	2.50	-
10367	465767.44	4223063.18	Геодезический метод	2.50	-
10368	465772.60	4223061.68	Геодезический метод	2.50	-
10369	465774.12	4223053.54	Геодезический метод	2.50	-
10370	465770.90	4223043.91	Геодезический метод	2.50	-
10371	465757.35	4223014.27	Геодезический метод	2.50	-
10372	465737.25	4222982.87	Геодезический метод	2.50	-
10373	465727.40	4222968.98	Геодезический метод	2.50	-
10374	465727.34	4222962.67	Геодезический метод	2.50	-
10375	465726.45	4222931.62	Геодезический метод	2.50	-
10376	465738.86	4222923.70	Геодезический метод	2.50	-
10377	465751.84	4222924.21	Геодезический метод	2.50	-
10378	465762.90	4222933.44	Геодезический метод	2.50	-
10379	465772.75	4222952.83	Геодезический метод	2.50	-
10380	465784.32	4222979.20	Геодезический метод	2.50	-
10381	465791.94	4222989.01	Геодезический метод	2.50	-
10382	465800.19	4222990.43	Геодезический метод	2.50	-
10353	465815.10	4222982.90	Геодезический метод	2.50	-
10383	466078.81	4222021.81	Геодезический метод	2.50	-
10384	466076.13	4222054.72	Геодезический метод	2.50	-
10385	466072.79	4222060.80	Геодезический метод	2.50	-
10386	466065.63	4222069.81	Геодезический метод	2.50	-
10387	466050.37	4222078.93	Геодезический метод	2.50	-
10388	466035.36	4222078.85	Геодезический метод	2.50	-

2. Сведения о характерных точках границ объекта					
Обозначение характерных точек границ	Координаты, м		Метод определения координат характерной точки	Средняя квадратическая погрешность положения характерной точки (Mt), м	Описание обозначения точки на местности (при наличии)
	X	Y			
1	2	3	4	5	6
10389	466028.74	4222074.18	Геодезический метод	2.50	-
10390	466012.61	4222049.24	Геодезический метод	2.50	-
10391	466001.24	4222035.79	Геодезический метод	2.50	-
10392	465993.78	4222029.39	Геодезический метод	2.50	-
10393	465986.14	4222027.59	Геодезический метод	2.50	-
10394	465977.08	4222031.45	Геодезический метод	2.50	-
10395	465963.90	4222038.43	Геодезический метод	2.50	-
10396	465958.41	4222040.82	Геодезический метод	2.50	-
10397	465950.36	4222037.01	Геодезический метод	2.50	-
10398	465939.18	4222025.87	Геодезический метод	2.50	-
10399	465929.85	4222011.10	Геодезический метод	2.50	-
10400	465930.28	4222000.10	Геодезический метод	2.50	-
10401	465941.66	4221985.34	Геодезический метод	2.50	-
10402	465962.43	4221968.44	Геодезический метод	2.50	-
10403	465982.90	4221954.23	Геодезический метод	2.50	-
10404	466004.15	4221943.15	Геодезический метод	2.50	-
10405	466012.50	4221939.28	Геодезический метод	2.50	-
10406	466023.23	4221938.50	Геодезический метод	2.50	-
10407	466045.19	4221947.76	Геодезический метод	2.50	-
10408	466064.91	4221967.74	Геодезический метод	2.50	-
10409	466073.54	4221987.68	Геодезический метод	2.50	-
10383	466078.81	4222021.81	Геодезический метод	2.50	-
10410	468624.97	4225254.08	Геодезический метод	2.50	-
10411	468610.51	4225277.59	Геодезический метод	2.50	-
10412	468583.37	4225292.96	Геодезический метод	2.50	-

2. Сведения о характерных точках границ объекта					
Обозначение характерных точек границ	Координаты, м		Метод определения координат характерной точки	Средняя квадратическая погрешность положения характерной точки (Mt), м	Описание обозначения точки на местности (при наличии)
	X	Y			
1	2	3	4	5	6
10413	468553.53	4225302.01	Геодезический метод	2.50	-
10414	468492.93	4225310.14	Геодезический метод	2.50	-
10415	468426.90	4225343.60	Геодезический метод	2.50	-
10416	468409.72	4225349.02	Геодезический метод	2.50	-
10417	468396.15	4225331.84	Геодезический метод	2.50	-
10418	468392.53	4225310.14	Геодезический метод	2.50	-
10419	468393.44	4225294.78	Геодезический метод	2.50	-
10420	468402.87	4225280.07	Геодезический метод	2.50	-
10421	468431.55	4225274.60	Геодезический метод	2.50	-
10422	468474.27	4225264.95	Геодезический метод	2.50	-
10423	468512.89	4225253.94	Геодезический метод	2.50	-
10424	468621.45	4225226.45	Геодезический метод	2.50	-
10410	468624.97	4225254.08	Геодезический метод	2.50	-
10425	459474.28	4219907.45	Геодезический метод	2.50	-
10426	459454.68	4219921.45	Геодезический метод	2.50	-
10427	459407.07	4219934.07	Геодезический метод	2.50	-
10428	459402.87	4219957.87	Геодезический метод	2.50	-
10429	459376.27	4219959.27	Геодезический метод	2.50	-
10430	459299.26	4219869.63	Геодезический метод	2.50	-
10431	459341.26	4219840.21	Геодезический метод	2.50	-
10432	459395.87	4219822.00	Геодезический метод	2.50	-
10433	459401.47	4219864.02	Геодезический метод	2.50	-
10434	459423.87	4219869.63	Геодезический метод	2.50	-
10435	459439.28	4219845.81	Геодезический метод	2.50	-
10436	459453.28	4219857.01	Геодезический метод	2.50	-

2. Сведения о характерных точках границ объекта					
Обозначение характерных точек границ	Координаты, м		Метод определения координат характерной точки	Средняя квадратическая погрешность положения характерной точки (Mt), м	Описание обозначения точки на местности (при наличии)
	X	Y			
1	2	3	4	5	6
10437	459439.28	4219885.04	Геодезический метод	2.50	-
10438	459449.08	4219890.64	Геодезический метод	2.50	-
10439	459472.88	4219886.44	Геодезический метод	2.50	-
10425	459474.28	4219907.45	Геодезический метод	2.50	-
10440	462599.24	4221280.72	Геодезический метод	2.50	-
10441	462536.24	4221335.08	Геодезический метод	2.50	-
10442	462489.30	4221365.98	Геодезический метод	2.50	-
10443	462463.36	4221342.50	Геодезический метод	2.50	-
10444	462515.24	4221294.31	Геодезический метод	2.50	-
10445	462511.53	4221275.78	Геодезический метод	2.50	-
10446	462485.59	4221232.53	Геодезический метод	2.50	-
10447	462501.65	4221190.52	Геодезический метод	2.50	-
10448	462530.07	4221171.98	Геодезический метод	2.50	-
10449	462539.95	4221179.40	Геодезический метод	2.50	-
10440	462599.24	4221280.72	Геодезический метод	2.50	-
10450	467334.79	4226342.98	Геодезический метод	2.50	-
10451	467330.69	4226351.85	Геодезический метод	2.50	-
10452	467325.91	4226358.67	Геодезический метод	2.50	-
10453	467306.13	4226373.01	Геодезический метод	2.50	-
10454	467295.89	4226385.30	Геодезический метод	2.50	-
10455	467290.42	4226403.72	Геодезический метод	2.50	-
10456	467272.69	4226426.92	Геодезический метод	2.50	-
10457	467259.03	4226429.64	Геодезический метод	2.50	-
10458	467253.57	4226429.64	Геодезический метод	2.50	-
10459	467250.85	4226416.01	Геодезический метод	2.50	-



2. Сведения о характерных точках границ объекта					
Обозначение характерных точек границ	Координаты, м		Метод определения координат характерной точки	Средняя квадратическая погрешность положения характерной точки (Mt), м	Описание обозначения точки на местности (при наличии)
	X	Y			
1	2	3	4	5	6
10460	467241.97	4226395.53	Геодезический метод	2.50	-
10461	467235.15	4226382.56	Геодезический метод	2.50	-
10462	467228.32	4226385.98	Геодезический метод	2.50	-
10463	467218.09	4226426.24	Геодезический метод	2.50	-
10464	467213.31	4226435.11	Геодезический метод	2.50	-
10465	467202.39	4226428.96	Геодезический метод	2.50	-
10466	467197.61	4226413.97	Геодезический метод	2.50	-
10467	467199.65	4226389.39	Геодезический метод	2.50	-
10468	467192.83	4226382.56	Геодезический метод	2.50	-
10469	467186.69	4226395.53	Геодезический метод	2.50	-
10470	467186.69	4226407.13	Геодезический метод	2.50	-
10471	467172.35	4226411.23	Геодезический метод	2.50	-
10472	467162.12	4226407.81	Геодезический метод	2.50	-
10473	467149.15	4226398.26	Геодезический метод	2.50	-
10474	467141.65	4226366.86	Геодезический метод	2.50	-
10475	467149.15	4226346.39	Геодезический метод	2.50	-
10476	467174.41	4226328.65	Геодезический метод	2.50	-
10477	467216.03	4226323.19	Геодезический метод	2.50	-
10478	467259.03	4226342.30	Геодезический метод	2.50	-
10479	467280.19	4226359.36	Геодезический метод	2.50	-
10480	467312.27	4226341.62	Геодезический метод	2.50	-
10450	467334.79	4226342.98	Геодезический метод	2.50	-
10481	467933.18	4225895.19	Геодезический метод	2.50	-
10482	467923.24	4225913.27	Геодезический метод	2.50	-
10483	467902.44	4225915.09	Геодезический метод	2.50	-

2. Сведения о характерных точках границ объекта					
Обозначение характерных точек границ	Координаты, м		Метод определения координат характерной точки	Средняя квадратическая погрешность положения характерной точки (Mt), м	Описание обозначения точки на местности (при наличии)
	X	Y			
1	2	3	4	5	6
10484	467878.02	4225913.27	Геодезический метод	2.50	-
10485	467863.54	4225877.10	Геодезический метод	2.50	-
10486	467852.69	4225865.35	Геодезический метод	2.50	-
10487	467823.75	4225868.06	Геодезический метод	2.50	-
10488	467768.58	4225873.49	Геодезический метод	2.50	-
10489	467760.44	4225868.06	Геодезический метод	2.50	-
10490	467782.14	4225847.26	Геодезический метод	2.50	-
10491	467812.90	4225811.09	Геодезический метод	2.50	-
10492	467857.21	4225764.98	Геодезический метод	2.50	-
10493	467872.59	4225780.35	Геодезический метод	2.50	-
10494	467890.68	4225808.38	Геодезический метод	2.50	-
10495	467921.43	4225853.59	Геодезический метод	2.50	-
10481	467933.18	4225895.19	Геодезический метод	2.50	-
10496	464589.86	4221866.02	Геодезический метод	2.50	-
10497	464576.30	4221875.06	Геодезический метод	2.50	-
10498	464557.10	4221882.97	Геодезический метод	2.50	-
10499	464548.06	4221890.88	Геодезический метод	2.50	-
10500	464559.36	4221898.79	Геодезический метод	2.50	-
10501	464574.04	4221915.74	Геодезический метод	2.50	-
10502	464574.04	4221922.52	Геодезический метод	2.50	-
10503	464563.88	4221932.68	Геодезический метод	2.50	-
10504	464551.45	4221923.65	Геодезический метод	2.50	-
10505	464539.02	4221908.97	Геодезический метод	2.50	-
10506	464527.72	4221905.58	Геодезический метод	2.50	-
10507	464498.34	4221906.71	Геодезический метод	2.50	-

2. Сведения о характерных точках границ объекта					
Обозначение характерных точек границ	Координаты, м		Метод определения координат характерной точки	Средняя квадратическая погрешность положения характерной точки (Mt), м	Описание обозначения точки на местности (при наличии)
	X	Y			
1	2	3	4	5	6
10508	464465.57	4221908.97	Геодезический метод	2.50	-
10509	464424.89	4221915.73	Геодезический метод	2.50	-
10510	464416.98	4221907.83	Геодезический метод	2.50	-
10511	464419.24	4221884.11	Геодезический метод	2.50	-
10512	464428.28	4221877.32	Геодезический метод	2.50	-
10513	464447.49	4221853.59	Геодезический метод	2.50	-
10514	464467.83	4221832.12	Геодезический метод	2.50	-
10515	464492.69	4221823.08	Геодезический метод	2.50	-
10516	464544.67	4221819.68	Геодезический метод	2.50	-
10517	464565.01	4221837.76	Геодезический метод	2.50	-
10496	464589.86	4221866.02	Геодезический метод	2.50	-
10518	469347.78	4224926.23	Геодезический метод	2.50	-
10519	469342.91	4224950.55	Геодезический метод	2.50	-
10520	469332.21	4224977.80	Геодезический метод	2.50	-
10521	469303.99	4225005.03	Геодезический метод	2.50	-
10522	469282.59	4225002.12	Геодезический метод	2.50	-
10523	469239.77	4224980.72	Геодезический метод	2.50	-
10524	469197.93	4224953.48	Геодезический метод	2.50	-
10525	469179.44	4224942.77	Геодезический метод	2.50	-
10526	469198.90	4224919.43	Геодезический метод	2.50	-
10527	469221.28	4224923.31	Геодезический метод	2.50	-
10528	469242.69	4224929.15	Геодезический метод	2.50	-
10529	469253.39	4224924.29	Геодезический метод	2.50	-
10530	469294.26	4224884.41	Геодезический метод	2.50	-
10531	469306.91	4224878.57	Геодезический метод	2.50	-

2. Сведения о характерных точках границ объекта					
Обозначение характерных точек границ	Координаты, м		Метод определения координат характерной точки	Средняя квадратическая погрешность положения характерной точки (Mt), м	Описание обозначения точки на местности (при наличии)
	X	Y			
1	2	3	4	5	6
10532	469327.35	4224892.18	Геодезический метод	2.50	-
10518	469347.78	4224926.23	Геодезический метод	2.50	-
10533	463731.06	4222223.85	Геодезический метод	2.50	-
10534	463713.22	4222255.07	Геодезический метод	2.50	-
10535	463664.90	4222317.52	Геодезический метод	2.50	-
10536	463653.74	4222312.31	Геодезический метод	2.50	-
10537	463644.08	4222319.00	Геодезический метод	2.50	-
10538	463620.29	4222323.47	Геодезический метод	2.50	-
10539	463587.58	4222292.99	Геодезический метод	2.50	-
10540	463561.56	4222271.44	Геодезический метод	2.50	-
10541	463627.72	4222227.57	Геодезический метод	2.50	-
10542	463650.77	4222208.23	Геодезический метод	2.50	-
10543	463668.61	4222216.42	Геодезический метод	2.50	-
10544	463683.48	4222204.52	Геодезический метод	2.50	-
10545	463687.94	4222194.86	Геодезический метод	2.50	-
10546	463708.01	4222204.52	Геодезический метод	2.50	-
10533	463731.06	4222223.85	Геодезический метод	2.50	-
10547	462359.67	4220506.13	Геодезический метод	2.50	-
10548	462355.72	4220520.92	Геодезический метод	2.50	-
10549	462323.22	4220514.02	Геодезический метод	2.50	-
10550	462300.56	4220494.31	Геодезический метод	2.50	-
10551	462292.68	4220492.34	Геодезический метод	2.50	-
10552	462283.80	4220501.21	Геодезический метод	2.50	-
10553	462262.13	4220537.67	Геодезический метод	2.50	-
10554	462264.10	4220553.44	Геодезический метод	2.50	-

2. Сведения о характерных точках границ объекта					
Обозначение характерных точек границ	Координаты, м		Метод определения координат характерной точки	Средняя квадратическая погрешность положения характерной точки (Mt), м	Описание обозначения точки на местности (при наличии)
	X	Y			
1	2	3	4	5	6
10555	462261.14	4220566.25	Геодезический метод	2.50	-
10556	462252.28	4220566.25	Геодезический метод	2.50	-
10557	462233.56	4220532.74	Геодезический метод	2.50	-
10558	462258.19	4220486.42	Геодезический метод	2.50	-
10559	462245.38	4220466.72	Геодезический метод	2.50	-
10560	462232.58	4220471.64	Геодезический метод	2.50	-
10561	462225.68	4220468.68	Геодезический метод	2.50	-
10562	462214.84	4220454.88	Геодезический метод	2.50	-
10563	462240.46	4220403.64	Геодезический метод	2.50	-
10564	462264.10	4220437.15	Геодезический метод	2.50	-
10565	462288.73	4220451.93	Геодезический метод	2.50	-
10566	462304.50	4220453.91	Геодезический метод	2.50	-
10567	462310.40	4220445.03	Геодезический метод	2.50	-
10568	462307.45	4220419.41	Геодезический метод	2.50	-
10569	462309.42	4220406.59	Геодезический метод	2.50	-
10570	462337.01	4220380.97	Геодезический метод	2.50	-
10571	462343.90	4220383.93	Геодезический метод	2.50	-
10572	462340.95	4220422.36	Геодезический метод	2.50	-
10573	462342.92	4220438.14	Геодезический метод	2.50	-
10574	462357.70	4220473.60	Геодезический метод	2.50	-
10547	462359.67	4220506.13	Геодезический метод	2.50	-
10575	466664.96	4227384.06	Геодезический метод	2.50	-
10576	466659.46	4227410.49	Геодезический метод	2.50	-
10577	466631.93	4227471.03	Геодезический метод	2.50	-
10578	466616.53	4227517.25	Геодезический метод	2.50	-

2. Сведения о характерных точках границ объекта					
Обозначение характерных точек границ	Координаты, м		Метод определения координат характерной точки	Средняя квадратическая погрешность положения характерной точки (Mt), м	Описание обозначения точки на местности (при наличии)
	X	Y			
1	2	3	4	5	6
10579	466590.11	4227563.50	Геодезический метод	2.50	-
10580	466575.79	4227570.10	Геодезический метод	2.50	-
10581	466562.59	4227562.39	Геодезический метод	2.50	-
10582	466549.02	4227557.40	Геодезический метод	2.50	-
10583	466533.28	4227535.56	Геодезический метод	2.50	-
10584	466524.82	4227516.54	Геодезический метод	2.50	-
10585	466523.80	4227498.13	Геодезический метод	2.50	-
10586	466537.45	4227472.93	Геодезический метод	2.50	-
10587	466554.03	4227458.42	Геодезический метод	2.50	-
10588	466570.86	4227455.45	Геодезический метод	2.50	-
10589	466587.54	4227464.84	Геодезический метод	2.50	-
10590	466603.32	4227465.22	Геодезический метод	2.50	-
10591	466615.34	4227454.44	Геодезический метод	2.50	-
10592	466616.22	4227452.23	Геодезический метод	2.50	-
10593	466612.86	4227442.79	Геодезический метод	2.50	-
10594	466610.89	4227426.06	Геодезический метод	2.50	-
10595	466622.70	4227416.22	Геодезический метод	2.50	-
10596	466637.96	4227406.41	Геодезический метод	2.50	-
10597	466643.69	4227380.20	Геодезический метод	2.50	-
10598	466644.76	4227332.74	Геодезический метод	2.50	-
10599	466653.95	4227344.44	Геодезический метод	2.50	-
10575	466664.96	4227384.06	Геодезический метод	2.50	-
10600	464568.07	4219911.85	Геодезический метод	2.50	-
10601	464559.58	4219922.10	Геодезический метод	2.50	-
10602	464529.46	4219952.94	Геодезический метод	2.50	-

2. Сведения о характерных точках границ объекта					
Обозначение характерных точек границ	Координаты, м		Метод определения координат характерной точки	Средняя квадратическая погрешность положения характерной точки (Mt), м	Описание обозначения точки на местности (при наличии)
	X	Y			
1	2	3	4	5	6
10603	464515.98	4219979.59	Геодезический метод	2.50	-
10604	464506.46	4220010.24	Геодезический метод	2.50	-
10605	464502.43	4220023.66	Геодезический метод	2.50	-
10606	464466.90	4219998.18	Геодезический метод	2.50	-
10607	464447.50	4219975.17	Геодезический метод	2.50	-
10608	464446.78	4219958.64	Геодезический метод	2.50	-
10609	464468.33	4219886.02	Геодезический метод	2.50	-
10610	464471.21	4219860.14	Геодезический метод	2.50	-
10611	464481.21	4219852.10	Геодезический метод	2.50	-
10600	464568.07	4219911.85	Геодезический метод	2.50	-
10612	466182.85	4222388.85	Геодезический метод	2.50	-
10613	466181.35	4222399.00	Геодезический метод	2.50	-
10614	466176.09	4222418.21	Геодезический метод	2.50	-
10615	466173.25	4222432.39	Геодезический метод	2.50	-
10616	466171.56	4222439.64	Геодезический метод	2.50	-
10617	466172.21	4222446.16	Геодезический метод	2.50	-
10618	466170.75	4222452.71	Геодезический метод	2.50	-
10619	466148.08	4222464.63	Геодезический метод	2.50	-
10620	466139.83	4222465.70	Геодезический метод	2.50	-
10621	466133.64	4222462.77	Геодезический метод	2.50	-
10622	466124.00	4222445.68	Геодезический метод	2.50	-
10623	466123.27	4222436.35	Геодезический метод	2.50	-
10624	466114.05	4222436.59	Геодезический метод	2.50	-
10625	466103.07	4222443.56	Геодезический метод	2.50	-
10626	466096.92	4222444.83	Геодезический метод	2.50	-

2. Сведения о характерных точках границ объекта					
Обозначение характерных точек границ	Координаты, м		Метод определения координат характерной точки	Средняя квадратическая погрешность положения характерной точки (Mt), м	Описание обозначения точки на местности (при наличии)
	X	Y			
1	2	3	4	5	6
10627	466090.63	4222444.58	Геодезический метод	2.50	-
10628	466083.33	4222439.00	Геодезический метод	2.50	-
10629	466078.44	4222439.00	Геодезический метод	2.50	-
10630	466074.34	4222441.44	Геодезический метод	2.50	-
10631	466076.13	4222462.32	Геодезический метод	2.50	-
10632	466078.51	4222465.42	Геодезический метод	2.50	-
10633	466089.44	4222462.14	Геодезический метод	2.50	-
10634	466101.51	4222457.92	Геодезический метод	2.50	-
10635	466111.17	4222464.39	Геодезический метод	2.50	-
10636	466116.82	4222468.32	Геодезический метод	2.50	-
10637	466115.11	4222476.26	Геодезический метод	2.50	-
10638	466104.71	4222483.65	Геодезический метод	2.50	-
10639	466087.67	4222489.69	Геодезический метод	2.50	-
10640	466073.06	4222487.12	Геодезический метод	2.50	-
10641	466063.83	4222482.66	Геодезический метод	2.50	-
10642	466054.79	4222463.09	Геодезический метод	2.50	-
10643	466048.96	4222438.05	Геодезический метод	2.50	-
10644	466041.23	4222426.05	Геодезический метод	2.50	-
10645	466044.63	4222418.27	Геодезический метод	2.50	-
10646	466073.13	4222382.67	Геодезический метод	2.50	-
10647	466081.50	4222383.59	Геодезический метод	2.50	-
10648	466088.88	4222391.89	Геодезический метод	2.50	-
10649	466097.54	4222398.32	Геодезический метод	2.50	-
10650	466106.90	4222399.40	Геодезический метод	2.50	-
10651	466112.89	4222394.53	Геодезический метод	2.50	-



2. Сведения о характерных точках границ объекта					
Обозначение характерных точек границ	Координаты, м		Метод определения координат характерной точки	Средняя квадратическая погрешность положения характерной точки (Mt), м	Описание обозначения точки на местности (при наличии)
	X	Y			
1	2	3	4	5	6
10652	466116.54	4222390.67	Геодезический метод	2.50	-
10653	466117.75	4222385.51	Геодезический метод	2.50	-
10654	466115.21	4222378.71	Геодезический метод	2.50	-
10655	466109.60	4222371.18	Геодезический метод	2.50	-
10656	466109.38	4222364.07	Геодезический метод	2.50	-
10657	466117.40	4222358.59	Геодезический метод	2.50	-
10658	466139.76	4222364.86	Геодезический метод	2.50	-
10659	466162.25	4222365.34	Геодезический метод	2.50	-
10660	466176.13	4222376.38	Геодезический метод	2.50	-
10612	466182.85	4222388.85	Геодезический метод	2.50	-
10661	462148.63	4222950.34	Геодезический метод	2.50	-
10662	462105.57	4223021.61	Геодезический метод	2.50	-
10663	462056.24	4223089.75	Геодезический метод	2.50	-
10664	462043.71	4223098.36	Геодезический метод	2.50	-
10665	462006.91	4223083.48	Геодезический метод	2.50	-
10666	462014.73	4223056.84	Геодезический метод	2.50	-
10667	462055.45	4222986.37	Геодезический метод	2.50	-
10668	462109.49	4222918.23	Геодезический метод	2.50	-
10669	462129.06	4222935.47	Геодезический метод	2.50	-
10661	462148.63	4222950.34	Геодезический метод	2.50	-
10670	463671.28	4221859.20	Геодезический метод	2.50	-
10671	463659.19	4221872.31	Геодезический метод	2.50	-
10672	463638.02	4221890.47	Геодезический метод	2.50	-
10673	463601.72	4221947.94	Геодезический метод	2.50	-
10674	463585.60	4221971.14	Геодезический метод	2.50	-

2. Сведения о характерных точках границ объекта					
Обозначение характерных точек границ	Координаты, м		Метод определения координат характерной точки	Средняя квадратическая погрешность положения характерной точки (Mt), м	Описание обозначения точки на местности (при наличии)
	X	Y			
1	2	3	4	5	6
10675	463571.48	4221966.09	Геодезический метод	2.50	-
10676	463541.24	4221938.87	Геодезический метод	2.50	-
10677	463521.07	4221920.71	Геодезический метод	2.50	-
10678	463582.56	4221858.20	Геодезический метод	2.50	-
10679	463627.93	4221817.86	Геодезический метод	2.50	-
10680	463661.20	4221846.09	Геодезический метод	2.50	-
10670	463671.28	4221859.20	Геодезический метод	2.50	-
10681	464737.35	4223772.14	Геодезический метод	2.50	-
10682	464724.07	4223792.94	Геодезический метод	2.50	-
10683	464688.13	4223834.76	Геодезический метод	2.50	-
10684	464667.97	4223857.44	Геодезический метод	2.50	-
10685	464633.34	4223870.04	Геодезический метод	2.50	-
10686	464605.63	4223884.53	Геодезический метод	2.50	-
10687	464585.48	4223888.30	Геодезический метод	2.50	-
10688	464576.66	4223881.37	Геодезический метод	2.50	-
10689	464596.19	4223852.41	Геодезический метод	2.50	-
10690	464614.45	4223837.92	Геодезический метод	2.50	-
10691	464630.19	4223826.58	Геодезический метод	2.50	-
10692	464660.41	4223799.49	Геодезический метод	2.50	-
10693	464663.57	4223786.90	Геодезический метод	2.50	-
10694	464659.79	4223779.98	Геодезический метод	2.50	-
10695	464642.13	4223774.21	Геодезический метод	2.50	-
10696	464652.20	4223762.88	Геодезический метод	2.50	-
10697	464680.54	4223738.31	Геодезический метод	2.50	-
10698	464698.31	4223725.04	Геодезический метод	2.50	-

2. Сведения о характерных точках границ объекта					
Обозначение характерных точек границ	Координаты, м		Метод определения координат характерной точки	Средняя квадратическая погрешность положения характерной точки (Mt), м	Описание обозначения точки на местности (при наличии)
	X	Y			
1	2	3	4	5	6
10699	464714.81	4223710.09	Геодезический метод	2.50	-
10681	464737.35	4223772.14	Геодезический метод	2.50	-
10700	462942.34	4220581.35	Геодезический метод	2.50	-
10701	462939.88	4220664.14	Геодезический метод	2.50	-
10702	462923.20	4220665.37	Геодезический метод	2.50	-
10703	462919.49	4220761.13	Геодезический метод	2.50	-
10704	462907.76	4220772.25	Геодезический метод	2.50	-
10705	462880.58	4220776.57	Геодезический метод	2.50	-
10706	462878.10	4220717.27	Геодезический метод	2.50	-
10707	462884.90	4220655.49	Геодезический метод	2.50	-
10708	462875.64	4220588.15	Геодезический метод	2.50	-
10709	462888.60	4220570.23	Геодезический метод	2.50	-
10710	462927.52	4220570.23	Геодезический метод	2.50	-
10700	462942.34	4220581.35	Геодезический метод	2.50	-
10711	466035.03	4221869.32	Геодезический метод	2.50	-
10712	466031.31	4221880.08	Геодезический метод	2.50	-
10713	466025.01	4221885.24	Геодезический метод	2.50	-
10714	466019.44	4221889.43	Геодезический метод	2.50	-
10715	466016.26	4221899.10	Геодезический метод	2.50	-
10716	466006.56	4221919.84	Геодезический метод	2.50	-
10717	465994.61	4221933.68	Геодезический метод	2.50	-
10718	465979.99	4221941.51	Геодезический метод	2.50	-
10719	465962.88	4221941.55	Геодезический метод	2.50	-
10720	465946.52	4221935.51	Геодезический метод	2.50	-
10721	465935.33	4221921.96	Геодезический метод	2.50	-

2. Сведения о характерных точках границ объекта					
Обозначение характерных точек границ	Координаты, м		Метод определения координат характерной точки	Средняя квадратическая погрешность положения характерной точки (Mt), м	Описание обозначения точки на местности (при наличии)
	X	Y			
1	2	3	4	5	6
10722	465934.21	4221914.81	Геодезический метод	2.50	-
10723	465936.45	4221905.99	Геодезический метод	2.50	-
10724	465940.02	4221899.23	Геодезический метод	2.50	-
10725	465947.02	4221892.01	Геодезический метод	2.50	-
10726	465956.95	4221883.49	Геодезический метод	2.50	-
10727	465973.14	4221865.80	Геодезический метод	2.50	-
10728	465976.12	4221861.32	Геодезический метод	2.50	-
10729	465979.95	4221845.06	Геодезический метод	2.50	-
10730	465986.89	4221836.43	Геодезический метод	2.50	-
10731	465995.92	4221833.58	Геодезический метод	2.50	-
10732	466010.65	4221838.06	Геодезический метод	2.50	-
10733	466034.37	4221855.69	Геодезический метод	2.50	-
10711	466035.03	4221869.32	Геодезический метод	2.50	-
10734	465852.85	4223005.08	Геодезический метод	2.50	-
10735	465852.84	4223010.39	Геодезический метод	2.50	-
10736	465849.40	4223018.86	Геодезический метод	2.50	-
10737	465838.52	4223048.95	Геодезический метод	2.50	-
10738	465833.96	4223073.59	Геодезический метод	2.50	-
10739	465826.48	4223101.30	Геодезический метод	2.50	-
10740	465815.40	4223126.48	Геодезический метод	2.50	-
10741	465809.45	4223140.36	Геодезический метод	2.50	-
10742	465798.08	4223164.83	Геодезический метод	2.50	-
10743	465791.02	4223174.06	Геодезический метод	2.50	-
10744	465789.61	4223187.21	Геодезический метод	2.50	-
10745	465791.00	4223200.17	Геодезический метод	2.50	-

2. Сведения о характерных точках границ объекта					
Обозначение характерных точек границ	Координаты, м		Метод определения координат характерной точки	Средняя квадратическая погрешность положения характерной точки (Mt), м	Описание обозначения точки на местности (при наличии)
	X	Y			
1	2	3	4	5	6
10746	465781.04	4223196.48	Геодезический метод	2.50	-
10747	465781.54	4223175.99	Геодезический метод	2.50	-
10748	465785.83	4223137.74	Геодезический метод	2.50	-
10749	465805.56	4223096.49	Геодезический метод	2.50	-
10750	465814.79	4223052.43	Геодезический метод	2.50	-
10751	465821.66	4222955.65	Геодезический метод	2.50	-
10752	465822.88	4222901.37	Геодезический метод	2.50	-
10753	465832.33	4222905.14	Геодезический метод	2.50	-
10754	465839.11	4222918.51	Геодезический метод	2.50	-
10755	465840.83	4222941.19	Геодезический метод	2.50	-
10756	465840.49	4222960.08	Геодезический метод	2.50	-
10757	465840.80	4222972.60	Геодезический метод	2.50	-
10758	465845.74	4222987.10	Геодезический метод	2.50	-
10759	465850.09	4222995.97	Геодезический метод	2.50	-
10734	465852.85	4223005.08	Геодезический метод	2.50	-
10760	465915.59	4223391.71	Геодезический метод	2.50	-
10761	465894.93	4223394.92	Геодезический метод	2.50	-
10762	465873.12	4223398.31	Геодезический метод	2.50	-
10763	465849.92	4223401.92	Геодезический метод	2.50	-
10764	465839.80	4223403.50	Геодезический метод	2.50	-
10765	465811.11	4223403.50	Геодезический метод	2.50	-
10766	465823.84	4223357.67	Геодезический метод	2.50	-
10767	465835.25	4223354.17	Геодезический метод	2.50	-
10768	465857.46	4223347.34	Геодезический метод	2.50	-
10769	465878.34	4223340.92	Геодезический метод	2.50	-

2. Сведения о характерных точках границ объекта					
Обозначение характерных точек границ	Координаты, м		Метод определения координат характерной точки	Средняя квадратическая погрешность положения характерной точки (Mt), м	Описание обозначения точки на местности (при наличии)
	X	Y			
1	2	3	4	5	6
10770	465898.12	4223334.84	Геодезический метод	2.50	-
10760	465915.59	4223391.71	Геодезический метод	2.50	-
10771	463649.58	4224496.03	Геодезический метод	2.50	-
10772	463646.81	4224497.64	Геодезический метод	2.50	-
10773	463645.40	4224507.03	Геодезический метод	2.50	-
10774	463586.75	4224532.68	Геодезический метод	2.50	-
10775	463570.12	4224542.38	Геодезический метод	2.50	-
10776	463479.62	4224657.18	Геодезический метод	2.50	-
10777	463475.45	4224658.25	Геодезический метод	2.50	-
10778	463471.12	4224663.85	Геодезический метод	2.50	-
10779	463454.04	4224663.85	Геодезический метод	2.50	-
10780	463448.05	4224665.40	Геодезический метод	2.50	-
10781	463446.85	4224664.80	Геодезический метод	2.50	-
10782	463470.00	4224650.50	Геодезический метод	2.50	-
10783	463494.50	4224627.40	Геодезический метод	2.50	-
10784	463520.35	4224594.55	Геодезический метод	2.50	-
10785	463550.25	4224553.40	Геодезический метод	2.50	-
10786	463560.45	4224541.55	Геодезический метод	2.50	-
10787	463581.75	4224528.60	Геодезический метод	2.50	-
10788	463612.95	4224517.05	Геодезический метод	2.50	-
10789	463629.40	4224506.30	Геодезический метод	2.50	-
10790	463634.75	4224495.00	Геодезический метод	2.50	-
10791	463635.85	4224482.60	Геодезический метод	2.50	-
10792	463648.79	4224484.48	Геодезический метод	2.50	-
10771	463649.58	4224496.03	Геодезический метод	2.50	-

2. Сведения о характерных точках границ объекта					
Обозначение характерных точек границ	Координаты, м		Метод определения координат характерной точки	Средняя квадратическая погрешность положения характерной точки (Mt), м	Описание обозначения точки на местности (при наличии)
	X	Y			
1	2	3	4	5	6
10793	464991.64	4222306.21	Геодезический метод	2.50	-
10794	464987.38	4222320.30	Геодезический метод	2.50	-
10795	464920.68	4222308.11	Геодезический метод	2.50	-
10796	464927.33	4222283.50	Геодезический метод	2.50	-
10797	464938.99	4222286.44	Геодезический метод	2.50	-
10798	464943.54	4222285.51	Геодезический метод	2.50	-
10799	464949.78	4222286.96	Геодезический метод	2.50	-
10793	464991.64	4222306.21	Геодезический метод	2.50	-
10800	466452.82	4222536.71	Геодезический метод	2.50	-
10801	466440.11	4222571.44	Геодезический метод	2.50	-
10802	466410.40	4222563.68	Геодезический метод	2.50	-
10803	466420.80	4222527.13	Геодезический метод	2.50	-
10800	466452.82	4222536.71	Геодезический метод	2.50	-
10804	466441.18	4222671.34	Геодезический метод	2.50	-
10805	466430.89	4222714.88	Геодезический метод	2.50	-
10806	466410.56	4222710.14	Геодезический метод	2.50	-
10807	466410.72	4222703.79	Геодезический метод	2.50	-
10808	466411.84	4222660.64	Геодезический метод	2.50	-
10804	466441.18	4222671.34	Геодезический метод	2.50	-
10809	465075.24	4221955.54	Геодезический метод	2.50	-
10810	465075.19	4221985.54	Геодезический метод	2.50	-
10811	465035.19	4221985.47	Геодезический метод	2.50	-
10812	465035.24	4221955.47	Геодезический метод	2.50	-
10809	465075.24	4221955.54	Геодезический метод	2.50	-
10813	466120.18	4222877.86	Геодезический метод	2.50	-

2. Сведения о характерных точках границ объекта					
Обозначение характерных точек границ	Координаты, м		Метод определения координат характерной точки	Средняя квадратическая погрешность положения характерной точки (Mt), м	Описание обозначения точки на местности (при наличии)
	X	Y			
1	2	3	4	5	6
10814	466099.49	4222912.10	Геодезический метод	2.50	-
10815	466073.82	4222896.58	Геодезический метод	2.50	-
10816	466094.50	4222862.35	Геодезический метод	2.50	-
10813	466120.18	4222877.86	Геодезический метод	2.50	-
10817	465281.30	4222688.25	Геодезический метод	2.50	-
10818	465279.45	4222708.16	Геодезический метод	2.50	-
10819	465219.70	4222702.62	Геодезический метод	2.50	-
10820	465221.55	4222682.71	Геодезический метод	2.50	-
10817	465281.30	4222688.25	Геодезический метод	2.50	-
10821	465887.78	4223059.62	Геодезический метод	2.50	-
10822	465849.19	4223062.60	Геодезический метод	2.50	-
10823	465846.70	4223034.58	Геодезический метод	2.50	-
10824	465886.08	4223031.53	Геодезический метод	2.50	-
10821	465887.78	4223059.62	Геодезический метод	2.50	-
10825	465616.35	4221600.26	Геодезический метод	2.50	-
10826	465611.83	4221618.52	Геодезический метод	2.50	-
10827	465562.72	4221604.74	Геодезический метод	2.50	-
10828	465569.90	4221582.35	Геодезический метод	2.50	-
10825	465616.35	4221600.26	Геодезический метод	2.50	-
10829	464577.79	4222743.17	Геодезический метод	2.50	-
10830	464548.48	4222770.38	Геодезический метод	2.50	-
10831	464532.29	4222752.94	Геодезический метод	2.50	-
10832	464561.60	4222725.73	Геодезический метод	2.50	-
10829	464577.79	4222743.17	Геодезический метод	2.50	-
10833	464470.53	4222904.96	Геодезический метод	2.50	-



2. Сведения о характерных точках границ объекта					
Обозначение характерных точек границ	Координаты, м		Метод определения координат характерной точки	Средняя квадратическая погрешность положения характерной точки (Mt), м	Описание обозначения точки на местности (при наличии)
	X	Y			
1	2	3	4	5	6
10834	464441.34	4222938.84	Геодезический метод	2.50	-
10835	464425.40	4222926.95	Геодезический метод	2.50	-
10836	464455.74	4222892.89	Геодезический метод	2.50	-
10837	464468.42	4222903.04	Геодезический метод	2.50	-
10833	464470.53	4222904.96	Геодезический метод	2.50	-
10838	465648.47	4223106.40	Геодезический метод	2.50	-
10839	465628.55	4223108.58	Геодезический метод	2.50	-
10840	465621.36	4223069.36	Геодезический метод	2.50	-
10841	465642.49	4223065.05	Геодезический метод	2.50	-
10838	465648.47	4223106.40	Геодезический метод	2.50	-
10842	464502.91	4222852.00	Геодезический метод	2.50	-
10843	464476.09	4222881.88	Геодезический метод	2.50	-
10844	464461.67	4222866.44	Геодезический метод	2.50	-
10845	464487.74	4222837.62	Геодезический метод	2.50	-
10842	464502.91	4222852.00	Геодезический метод	2.50	-
10846	465029.45	4222067.47	Геодезический метод	2.50	-
10847	465026.39	4222083.13	Геодезический метод	2.50	-
10848	464976.48	4222078.77	Геодезический метод	2.50	-
10849	464983.54	4222063.56	Геодезический метод	2.50	-
10846	465029.45	4222067.47	Геодезический метод	2.50	-
10850	464966.40	4223644.15	Геодезический метод	2.50	-
10851	464954.60	4223661.35	Геодезический метод	2.50	-
10852	464944.75	4223675.60	Геодезический метод	2.50	-
10853	464944.55	4223675.85	Геодезический метод	2.50	-
10854	464944.30	4223676.00	Геодезический метод	2.50	-

2. Сведения о характерных точках границ объекта					
Обозначение характерных точек границ	Координаты, м		Метод определения координат характерной точки	Средняя квадратическая погрешность положения характерной точки (Mt), м	Описание обозначения точки на местности (при наличии)
	X	Y			
1	2	3	4	5	6
10855	464913.20	4223688.05	Геодезический метод	2.50	-
10856	464886.00	4223694.25	Геодезический метод	2.50	-
10857	464862.90	4223696.15	Геодезический метод	2.50	-
10858	464862.65	4223696.15	Геодезический метод	2.50	-
10859	464834.50	4223692.15	Геодезический метод	2.50	-
10860	464808.05	4223685.65	Геодезический метод	2.50	-
10861	464780.25	4223684.20	Геодезический метод	2.50	-
10862	464733.15	4223694.85	Геодезический метод	2.50	-
10863	464713.95	4223704.25	Геодезический метод	2.50	-
10864	464713.02	4223705.13	Геодезический метод	2.50	-
10865	464712.26	4223703.05	Геодезический метод	2.50	-
10866	464712.70	4223702.65	Геодезический метод	2.50	-
10867	464712.95	4223702.50	Геодезический метод	2.50	-
10868	464732.35	4223693.00	Геодезический метод	2.50	-
10869	464732.60	4223692.90	Геодезический метод	2.50	-
10870	464779.95	4223682.20	Геодезический метод	2.50	-
10871	464780.20	4223682.20	Геодезический метод	2.50	-
10872	464808.25	4223683.65	Геодезический метод	2.50	-
10873	464808.45	4223683.70	Геодезический метод	2.50	-
10874	464834.85	4223690.15	Геодезический метод	2.50	-
10875	464862.85	4223694.15	Геодезический метод	2.50	-
10876	464885.65	4223692.30	Геодезический метод	2.50	-
10877	464912.55	4223686.15	Геодезический метод	2.50	-
10878	464943.30	4223674.25	Геодезический метод	2.50	-
10879	464953.00	4223660.25	Геодезический метод	2.50	-

2. Сведения о характерных точках границ объекта					
Обозначение характерных точек границ	Координаты, м		Метод определения координат характерной точки	Средняя квадратическая погрешность положения характерной точки (Mt), м	Описание обозначения точки на местности (при наличии)
	X	Y			
1	2	3	4	5	6
10880	464964.70	4223643.10	Геодезический метод	2.50	-
10850	464966.40	4223644.15	Геодезический метод	2.50	-
10881	465044.77	4222067.17	Геодезический метод	2.50	-
10882	465041.74	4222084.49	Геодезический метод	2.50	-
10883	465031.32	4222083.01	Геодезический метод	2.50	-
10884	465034.94	4222065.31	Геодезический метод	2.50	-
10881	465044.77	4222067.17	Геодезический метод	2.50	-
10885	458793.28	4220578.72	Геодезический метод	2.50	-
10886	458792.14	4220580.60	Геодезический метод	2.50	-
10887	458786.83	4220577.38	Геодезический метод	2.50	-
10888	458787.97	4220575.50	Геодезический метод	2.50	-
10885	458793.28	4220578.72	Геодезический метод	2.50	-
10889	459807.32	4218871.46	Геодезический метод	2.50	-
10890	459805.12	4218871.46	Геодезический метод	2.50	-
10891	459805.12	4218869.25	Геодезический метод	2.50	-
10892	459807.32	4218869.25	Геодезический метод	2.50	-
10889	459807.32	4218871.46	Геодезический метод	2.50	-
10893	459800.78	4218807.06	Геодезический метод	2.50	-
10894	459798.58	4218807.06	Геодезический метод	2.50	-
10895	459798.58	4218804.85	Геодезический метод	2.50	-
10896	459800.78	4218804.85	Геодезический метод	2.50	-
10893	459800.78	4218807.06	Геодезический метод	2.50	-
10897	459819.77	4218992.27	Геодезический метод	2.50	-
10898	459817.57	4218992.27	Геодезический метод	2.50	-
10899	459817.57	4218990.07	Геодезический метод	2.50	-

2. Сведения о характерных точках границ объекта					
Обозначение характерных точек границ	Координаты, м		Метод определения координат характерной точки	Средняя квадратическая погрешность положения характерной точки (Mt), м	Описание обозначения точки на местности (при наличии)
	X	Y			
1	2	3	4	5	6
10900	459819.77	4218990.07	Геодезический метод	2.50	-
10897	459819.77	4218992.27	Геодезический метод	2.50	-
10901	458818.34	4220546.89	Геодезический метод	2.50	-
10902	458816.14	4220546.89	Геодезический метод	2.50	-
10903	458816.14	4220544.69	Геодезический метод	2.50	-
10904	458818.34	4220544.69	Геодезический метод	2.50	-
10901	458818.34	4220546.89	Геодезический метод	2.50	-
10905	458736.53	4220599.92	Геодезический метод	2.50	-
10906	458734.33	4220599.92	Геодезический метод	2.50	-
10907	458734.33	4220597.72	Геодезический метод	2.50	-
10908	458736.53	4220597.72	Геодезический метод	2.50	-
10905	458736.53	4220599.92	Геодезический метод	2.50	-
10909	458874.76	4220473.12	Геодезический метод	2.50	-
10910	458872.56	4220473.12	Геодезический метод	2.50	-
10911	458872.56	4220470.92	Геодезический метод	2.50	-
10912	458874.76	4220470.92	Геодезический метод	2.50	-
10909	458874.76	4220473.12	Геодезический метод	2.50	-
10913	459838.28	4219174.21	Геодезический метод	2.50	-
10914	459836.08	4219174.21	Геодезический метод	2.50	-
10915	459836.08	4219172.01	Геодезический метод	2.50	-
10916	459838.28	4219172.01	Геодезический метод	2.50	-
10913	459838.28	4219174.21	Геодезический метод	2.50	-
10917	459813.47	4218931.40	Геодезический метод	2.50	-
10918	459811.27	4218931.40	Геодезический метод	2.50	-
10919	459811.27	4218929.20	Геодезический метод	2.50	-

2. Сведения о характерных точках границ объекта					
Обозначение характерных точек границ	Координаты, м		Метод определения координат характерной точки	Средняя квадратическая погрешность положения характерной точки (Mt), м	Описание обозначения точки на местности (при наличии)
	X	Y			
1	2	3	4	5	6
10920	459813.47	4218929.20	Геодезический метод	2.50	-
10917	459813.47	4218931.40	Геодезический метод	2.50	-
10921	459832.53	4219118.52	Геодезический метод	2.50	-
10922	459830.33	4219118.52	Геодезический метод	2.50	-
10923	459830.33	4219116.32	Геодезический метод	2.50	-
10924	459832.53	4219116.32	Геодезический метод	2.50	-
10921	459832.53	4219118.52	Геодезический метод	2.50	-
10925	459825.91	4219053.40	Геодезический метод	2.50	-
10926	459823.71	4219053.40	Геодезический метод	2.50	-
10927	459823.71	4219051.20	Геодезический метод	2.50	-
10928	459825.91	4219051.20	Геодезический метод	2.50	-
10925	459825.91	4219053.40	Геодезический метод	2.50	-
10929	459788.51	4218690.06	Геодезический метод	2.50	-
10930	459786.31	4218690.06	Геодезический метод	2.50	-
10931	459786.31	4218687.86	Геодезический метод	2.50	-
10932	459788.51	4218687.86	Геодезический метод	2.50	-
10929	459788.51	4218690.06	Геодезический метод	2.50	-
10933	459793.95	4218742.61	Геодезический метод	2.50	-
10934	459791.75	4218742.61	Геодезический метод	2.50	-
10935	459791.75	4218740.41	Геодезический метод	2.50	-
10936	459793.95	4218740.41	Геодезический метод	2.50	-
10933	459793.95	4218742.61	Геодезический метод	2.50	-
10937	458841.90	4220516.46	Геодезический метод	2.50	-
10938	458839.70	4220516.46	Геодезический метод	2.50	-
10939	458839.70	4220514.26	Геодезический метод	2.50	-

2. Сведения о характерных точках границ объекта					
Обозначение характерных точек границ	Координаты, м		Метод определения координат характерной точки	Средняя квадратическая погрешность положения характерной точки (Mt), м	Описание обозначения точки на местности (при наличии)
	X	Y			
1	2	3	4	5	6
10940	458841.90	4220514.26	Геодезический метод	2.50	-
10937	458841.90	4220516.46	Геодезический метод	2.50	-
10941	458911.80	4220423.78	Геодезический метод	2.50	-
10942	458909.60	4220423.78	Геодезический метод	2.50	-
10943	458909.60	4220421.59	Геодезический метод	2.50	-
10944	458911.80	4220421.59	Геодезический метод	2.50	-
10941	458911.80	4220423.78	Геодезический метод	2.50	-
10945	465017.50	4220965.86	Геодезический метод	2.50	-
10946	465017.36	4220965.95	Геодезический метод	2.50	-
10947	465017.49	4220966.81	Геодезический метод	2.50	-
10948	465016.50	4220966.95	Геодезический метод	2.50	-
10949	465016.35	4220965.96	Геодезический метод	2.50	-
10950	465016.14	4220965.50	Геодезический метод	2.50	-
10951	465017.01	4220965.00	Геодезический метод	2.50	-
10945	465017.50	4220965.86	Геодезический метод	2.50	-
10952	464620.21	4220268.55	Геодезический метод	2.50	-
10953	464619.70	4220269.41	Геодезический метод	2.50	-
10954	464618.84	4220268.90	Геодезический метод	2.50	-
10955	464619.35	4220268.04	Геодезический метод	2.50	-
10952	464620.21	4220268.55	Геодезический метод	2.50	-
10956	463649.71	4219695.37	Геодезический метод	2.50	-
10957	463648.99	4219696.04	Геодезический метод	2.50	-
10958	463648.30	4219695.31	Геодезический метод	2.50	-
10959	463649.03	4219694.63	Геодезический метод	2.50	-
10956	463649.71	4219695.37	Геодезический метод	2.50	-

2. Сведения о характерных точках границ объекта					
Обозначение характерных точек границ	Координаты, м		Метод определения координат характерной точки	Средняя квадратическая погрешность положения характерной точки (Mt), м	Описание обозначения точки на местности (при наличии)
	X	Y			
1	2	3	4	5	6
10960	464632.78	4223772.90	Геодезический метод	2.50	-
10961	464590.92	4223812.55	Геодезический метод	2.50	-
10962	464553.51	4223827.51	Геодезический метод	2.50	-
10963	464537.04	4223834.10	Геодезический метод	2.50	-
10964	464553.51	4223827.50	Геодезический метод	2.50	-
10965	464590.92	4223812.54	Геодезический метод	2.50	-
10960	464632.78	4223772.90	Геодезический метод	2.50	-
10966	464850.31	4223285.43	Геодезический метод	2.50	-
10967	464849.86	4223312.32	Геодезический метод	2.50	-
10968	464841.50	4223334.21	Геодезический метод	2.50	-
10969	464817.32	4223346.18	Геодезический метод	2.50	-
10970	464800.13	4223345.80	Геодезический метод	2.50	-
10971	464801.24	4223340.43	Геодезический метод	2.50	-
10972	464811.35	4223329.92	Геодезический метод	2.50	-
10973	464812.22	4223315.46	Геодезический метод	2.50	-
10974	464801.14	4223302.01	Геодезический метод	2.50	-
10975	464791.70	4223302.75	Геодезический метод	2.50	-
10976	464775.09	4223305.70	Геодезический метод	2.50	-
10977	464765.70	4223297.33	Геодезический метод	2.50	-
10978	464751.35	4223280.56	Геодезический метод	2.50	-
10979	464731.85	4223265.20	Геодезический метод	2.50	-
10980	464720.93	4223257.56	Геодезический метод	2.50	-
10981	464717.03	4223252.41	Геодезический метод	2.50	-
10982	464716.03	4223247.37	Геодезический метод	2.50	-
10983	464719.77	4223230.90	Геодезический метод	2.50	-

2. Сведения о характерных точках границ объекта					
Обозначение характерных точек границ	Координаты, м		Метод определения координат характерной точки	Средняя квадратическая погрешность положения характерной точки (Mt), м	Описание обозначения точки на местности (при наличии)
	X	Y			
1	2	3	4	5	6
10984	464722.86	4223208.21	Геодезический метод	2.50	-
10985	464723.26	4223197.83	Геодезический метод	2.50	-
10986	464728.19	4223192.32	Геодезический метод	2.50	-
10987	464736.47	4223195.44	Геодезический метод	2.50	-
10988	464749.72	4223209.47	Геодезический метод	2.50	-
10989	464770.38	4223233.78	Геодезический метод	2.50	-
10990	464775.85	4223245.29	Геодезический метод	2.50	-
10991	464784.45	4223250.34	Геодезический метод	2.50	-
10992	464787.59	4223249.16	Геодезический метод	2.50	-
10993	464790.60	4223243.98	Геодезический метод	2.50	-
10994	464793.28	4223231.58	Геодезический метод	2.50	-
10995	464796.55	4223219.50	Геодезический метод	2.50	-
10996	464800.57	4223214.05	Геодезический метод	2.50	-
10997	464807.80	4223210.83	Геодезический метод	2.50	-
10998	464824.99	4223196.10	Геодезический метод	2.50	-
10999	464838.80	4223195.83	Геодезический метод	2.50	-
11000	464843.72	4223197.92	Геодезический метод	2.50	-
11001	464846.12	4223200.52	Геодезический метод	2.50	-
11002	464847.26	4223212.37	Геодезический метод	2.50	-
11003	464845.63	4223220.81	Геодезический метод	2.50	-
11004	464844.41	4223228.87	Геодезический метод	2.50	-
11005	464845.01	4223236.69	Геодезический метод	2.50	-
11006	464846.34	4223251.15	Геодезический метод	2.50	-
11007	464848.28	4223265.64	Геодезический метод	2.50	-
10966	464850.31	4223285.43	Геодезический метод	2.50	-



2. Сведения о характерных точках границ объекта					
Обозначение характерных точек границ	Координаты, м		Метод определения координат характерной точки	Средняя квадратическая погрешность положения характерной точки (Mt), м	Описание обозначения точки на местности (при наличии)
	X	Y			
1	2	3	4	5	6
11008	464771.27	4223239.26	Геодезический метод	2.50	-
11009	464750.99	4223259.37	Геодезический метод	2.50	-
11010	464728.29	4223238.84	Геодезический метод	2.50	-
11011	464750.72	4223218.42	Геодезический метод	2.50	-
11008	464771.27	4223239.26	Геодезический метод	2.50	-
11012	463804.33	4224023.19	Геодезический метод	2.50	-
11013	463776.18	4224041.96	Геодезический метод	2.50	-
11014	463748.75	4224036.91	Геодезический метод	2.50	-
11015	463734.32	4224031.13	Геодезический метод	2.50	-
11016	463723.49	4224031.13	Геодезический метод	2.50	-
11017	463714.83	4224036.91	Геодезический метод	2.50	-
11018	463702.56	4224041.24	Геодезический метод	2.50	-
11019	463680.19	4224041.24	Геодезический метод	2.50	-
11020	463662.86	4224036.18	Геодезический метод	2.50	-
11021	463710.50	4223977.00	Геодезический метод	2.50	-
11022	463737.93	4224008.04	Геодезический метод	2.50	-
11023	463750.92	4224007.31	Геодезический метод	2.50	-
11024	463777.62	4224002.26	Геодезический метод	2.50	-
11025	463789.89	4224002.98	Геодезический метод	2.50	-
11026	463804.33	4224015.25	Геодезический метод	2.50	-
11012	463804.33	4224023.19	Геодезический метод	2.50	-
11027	465024.50	4223516.03	Геодезический метод	2.50	-
11028	465014.58	4223516.15	Геодезический метод	2.50	-
11029	465014.63	4223486.50	Геодезический метод	2.50	-
11030	464988.19	4223486.45	Геодезический метод	2.50	-

2. Сведения о характерных точках границ объекта					
Обозначение характерных точек границ	Координаты, м		Метод определения координат характерной точки	Средняя квадратическая погрешность положения характерной точки (Mt), м	Описание обозначения точки на местности (при наличии)
	X	Y			
1	2	3	4	5	6
11031	464990.99	4223485.11	Геодезический метод	2.50	-
11032	464993.35	4223481.00	Геодезический метод	2.50	-
11033	464992.96	4223475.79	Геодезический метод	2.50	-
11034	464991.90	4223469.54	Геодезический метод	2.50	-
11035	464992.47	4223454.85	Геодезический метод	2.50	-
11036	464992.33	4223443.24	Геодезический метод	2.50	-
11037	464993.42	4223430.67	Геодезический метод	2.50	-
11038	464996.63	4223420.20	Геодезический метод	2.50	-
11039	465000.88	4223416.37	Геодезический метод	2.50	-
11040	465005.29	4223416.13	Геодезический метод	2.50	-
11041	465015.14	4223427.83	Геодезический метод	2.50	-
11042	465018.24	4223453.56	Геодезический метод	2.50	-
11043	465020.64	4223486.87	Геодезический метод	2.50	-
11044	465021.34	4223492.00	Геодезический метод	2.50	-
11027	465024.50	4223516.03	Геодезический метод	2.50	-
11045	462862.73	4221758.36	Геодезический метод	2.50	-
11046	462837.52	4221771.48	Геодезический метод	2.50	-
11047	462818.37	4221775.51	Геодезический метод	2.50	-
11048	462803.25	4221765.43	Геодезический метод	2.50	-
11049	462784.10	4221767.44	Геодезический метод	2.50	-
11050	462773.01	4221787.61	Геодезический метод	2.50	-
11051	462769.99	4221816.85	Геодезический метод	2.50	-
11052	462760.91	4221828.95	Геодезический метод	2.50	-
11053	462752.85	4221822.91	Геодезический метод	2.50	-
11054	462726.63	4221789.63	Геодезический метод	2.50	-

2. Сведения о характерных точках границ объекта					
Обозначение характерных точек границ	Координаты, м		Метод определения координат характерной точки	Средняя квадратическая погрешность положения характерной точки (Mt), м	Описание обозначения точки на местности (при наличии)
	X	Y			
1	2	3	4	5	6
11055	462729.66	4221766.44	Геодезический метод	2.50	-
11056	462756.88	4221706.94	Геодезический метод	2.50	-
11057	462757.89	4221656.51	Геодезический метод	2.50	-
11058	462748.80	4221638.36	Геодезический метод	2.50	-
11059	462718.56	4221639.37	Геодезический метод	2.50	-
11060	462689.32	4221636.35	Геодезический метод	2.50	-
11061	462660.08	4221622.23	Геодезический метод	2.50	-
11062	462640.25	4221594.49	Геодезический метод	2.50	-
11063	462654.07	4221577.00	Геодезический метод	2.50	-
11064	462676.22	4221612.14	Геодезический метод	2.50	-
11065	462686.30	4221616.18	Геодезический метод	2.50	-
11066	462709.49	4221617.18	Геодезический метод	2.50	-
11067	462741.75	4221604.08	Геодезический метод	2.50	-
11068	462794.18	4221573.82	Геодезический метод	2.50	-
11069	462806.28	4221568.78	Геодезический метод	2.50	-
11070	462812.32	4221596.01	Геодезический метод	2.50	-
11071	462812.32	4221606.09	Геодезический метод	2.50	-
11072	462817.36	4221634.33	Геодезический метод	2.50	-
11073	462830.47	4221654.50	Геодезический метод	2.50	-
11074	462846.60	4221714.00	Геодезический метод	2.50	-
11045	462862.73	4221758.36	Геодезический метод	2.50	-
11075	462498.53	4222308.88	Геодезический метод	2.50	-
11076	462471.67	4222370.55	Геодезический метод	2.50	-
11077	462444.21	4222445.02	Геодезический метод	2.50	-
11078	462423.45	4222512.18	Геодезический метод	2.50	-

2. Сведения о характерных точках границ объекта					
Обозначение характерных точек границ	Координаты, м		Метод определения координат характерной точки	Средняя квадратическая погрешность положения характерной точки (Mt), м	Описание обозначения точки на местности (при наличии)
	X	Y			
1	2	3	4	5	6
11079	462414.29	4222518.90	Геодезический метод	2.50	-
11080	462405.13	4222520.72	Геодезический метод	2.50	-
11081	462386.83	4222476.16	Геодезический метод	2.50	-
11082	462390.49	4222401.07	Геодезический метод	2.50	-
11083	462372.17	4222291.17	Геодезический метод	2.50	-
11084	462375.23	4222264.31	Геодезический метод	2.50	-
11085	462391.09	4222255.76	Геодезический метод	2.50	-
11086	462410.63	4222271.65	Геодезический метод	2.50	-
11087	462417.35	4222314.38	Геодезический метод	2.50	-
11088	462424.06	4222333.30	Геодезический метод	2.50	-
11089	462435.65	4222337.57	Геодезический метод	2.50	-
11090	462445.43	4222321.71	Геодезический метод	2.50	-
11091	462450.31	4222303.39	Геодезический метод	2.50	-
11092	462478.39	4222289.34	Геодезический метод	2.50	-
11075	462498.53	4222308.88	Геодезический метод	2.50	-
11093	463034.31	4221302.41	Геодезический метод	2.50	-
11094	463001.17	4221368.27	Геодезический метод	2.50	-
11095	462980.71	4221348.29	Геодезический метод	2.50	-
11096	462987.62	4221333.58	Геодезический метод	2.50	-
11097	462981.58	4221322.34	Геодезический метод	2.50	-
11098	462959.96	4221325.80	Геодезический метод	2.50	-
11099	462954.78	4221314.56	Геодезический метод	2.50	-
11100	462953.91	4221291.21	Геодезический метод	2.50	-
11101	462947.00	4221286.02	Геодезический метод	2.50	-
11102	462939.22	4221291.21	Геодезический метод	2.50	-

2. Сведения о характерных точках границ объекта					
Обозначение характерных точек границ	Координаты, м		Метод определения координат характерной точки	Средняя квадратическая погрешность положения характерной точки (Mt), м	Описание обозначения точки на местности (при наличии)
	X	Y			
1	2	3	4	5	6
11103	462928.84	4221300.72	Геодезический метод	2.50	-
11104	462914.14	4221296.40	Геодезический метод	2.50	-
11105	462906.36	4221271.32	Геодезический метод	2.50	-
11106	462903.77	4221256.62	Геодезический метод	2.50	-
11107	462919.33	4221247.12	Геодезический метод	2.50	-
11108	462940.08	4221247.12	Геодезический метод	2.50	-
11109	462951.32	4221220.31	Геодезический метод	2.50	-
11110	462962.56	4221170.16	Геодезический метод	2.50	-
11111	462977.26	4221178.81	Геодезический метод	2.50	-
11112	462979.84	4221196.09	Геодезический метод	2.50	-
11113	462988.49	4221210.80	Геодезический метод	2.50	-
11114	462998.86	4221217.71	Геодезический метод	2.50	-
11115	462997.14	4221245.39	Геодезический метод	2.50	-
11116	463001.46	4221263.54	Геодезический метод	2.50	-
11093	463034.31	4221302.41	Геодезический метод	2.50	-
11117	462370.35	4222703.26	Геодезический метод	2.50	-
11118	462350.20	4222724.02	Геодезический метод	2.50	-
11119	462337.99	4222725.86	Геодезический метод	2.50	-
11120	462319.68	4222716.09	Геодезический метод	2.50	-
11121	462301.37	4222675.79	Геодезический метод	2.50	-
11122	462318.45	4222648.32	Геодезический метод	2.50	-
11123	462341.65	4222649.55	Геодезический метод	2.50	-
11124	462361.19	4222669.68	Геодезический метод	2.50	-
11117	462370.35	4222703.26	Геодезический метод	2.50	-
11125	462168.55	4220505.52	Геодезический метод	2.50	-

2. Сведения о характерных точках границ объекта					
Обозначение характерных точек границ	Координаты, м		Метод определения координат характерной точки	Средняя квадратическая погрешность положения характерной точки (Mt), м	Описание обозначения точки на местности (при наличии)
	X	Y			
1	2	3	4	5	6
11126	462023.86	4220632.74	Геодезический метод	2.50	-
11127	461888.50	4220784.47	Геодезический метод	2.50	-
11128	461889.68	4220863.84	Геодезический метод	2.50	-
11129	461862.85	4220876.67	Геодезический метод	2.50	-
11130	461836.01	4220870.84	Геодезический метод	2.50	-
11131	461830.17	4220842.83	Геодезический метод	2.50	-
11132	461853.50	4220793.81	Геодезический метод	2.50	-
11133	461847.66	4220764.63	Геодезический метод	2.50	-
11134	461851.16	4220680.59	Геодезический метод	2.50	-
11135	461867.50	4220652.58	Геодезический метод	2.50	-
11136	461862.84	4220630.41	Геодезический метод	2.50	-
11137	461883.84	4220590.72	Геодезический метод	2.50	-
11138	461879.17	4220553.38	Геодезический метод	2.50	-
11139	461845.33	4220495.02	Геодезический метод	2.50	-
11140	461851.16	4220467.00	Геодезический метод	2.50	-
11141	461878.00	4220450.66	Геодезический метод	2.50	-
11142	461959.68	4220512.52	Геодезический метод	2.50	-
11143	461999.36	4220535.87	Геодезический метод	2.50	-
11144	462029.70	4220533.53	Геодезический метод	2.50	-
11145	462063.54	4220510.19	Геодезический метод	2.50	-
11146	462085.70	4220516.03	Геодезический метод	2.50	-
11147	462098.54	4220516.03	Геодезический метод	2.50	-
11148	462145.22	4220478.68	Геодезический метод	2.50	-
11125	462168.55	4220505.52	Геодезический метод	2.50	-
11149	462162.72	4220122.70	Геодезический метод	2.50	-

2. Сведения о характерных точках границ объекта					
Обозначение характерных точек границ	Координаты, м		Метод определения координат характерной точки	Средняя квадратическая погрешность положения характерной точки (Mt), м	Описание обозначения точки на местности (при наличии)
	X	Y			
1	2	3	4	5	6
11150	462159.22	4220141.37	Геодезический метод	2.50	-
11151	462154.55	4220144.88	Геодезический метод	2.50	-
11152	462135.88	4220125.04	Геодезический метод	2.50	-
11153	462120.71	4220074.84	Геодезический метод	2.50	-
11154	462062.36	4219923.11	Геодезический метод	2.50	-
11155	462065.86	4219902.10	Геодезический метод	2.50	-
11156	462083.37	4219905.61	Геодезический метод	2.50	-
11157	462099.70	4219921.95	Геодезический метод	2.50	-
11158	462100.87	4219944.12	Геодезический метод	2.50	-
11159	462104.38	4219952.30	Геодезический метод	2.50	-
11160	462117.21	4219947.63	Геодезический метод	2.50	-
11161	462134.71	4219947.63	Геодезический метод	2.50	-
11162	462147.55	4219986.14	Геодезический метод	2.50	-
11163	462160.38	4220039.83	Геодезический метод	2.50	-
11164	462146.38	4220064.34	Геодезический метод	2.50	-
11165	462142.88	4220083.02	Геодезический метод	2.50	-
11166	462154.55	4220104.03	Геодезический метод	2.50	-
11149	462162.72	4220122.70	Геодезический метод	2.50	-
11167	461553.61	4220221.90	Геодезический метод	2.50	-
11168	461548.94	4220231.24	Геодезический метод	2.50	-
11169	461529.11	4220233.58	Геодезический метод	2.50	-
11170	461522.10	4220227.75	Геодезический метод	2.50	-
11171	461518.60	4220219.57	Геодезический метод	2.50	-
11172	461522.10	4220205.57	Геодезический метод	2.50	-
11173	461499.94	4220149.55	Геодезический метод	2.50	-

2. Сведения о характерных точках границ объекта					
Обозначение характерных точек границ	Координаты, м		Метод определения координат характерной точки	Средняя квадратическая погрешность положения характерной точки (Mt), м	Описание обозначения точки на местности (при наличии)
	X	Y			
1	2	3	4	5	6
11174	461468.43	4220125.04	Геодезический метод	2.50	-
11175	461468.43	4220114.53	Геодезический метод	2.50	-
11176	461475.43	4220109.86	Геодезический метод	2.50	-
11177	461511.60	4220113.37	Геодезический метод	2.50	-
11178	461538.44	4220108.70	Геодезический метод	2.50	-
11179	461547.78	4220126.20	Геодезический метод	2.50	-
11180	461539.61	4220163.55	Геодезический метод	2.50	-
11181	461543.11	4220197.40	Геодезический метод	2.50	-
11167	461553.61	4220221.90	Геодезический метод	2.50	-
11182	462037.86	4220226.56	Геодезический метод	2.50	-
11183	461999.36	4220275.59	Геодезический метод	2.50	-
11184	461980.68	4220272.09	Геодезический метод	2.50	-
11185	461937.51	4220235.90	Геодезический метод	2.50	-
11186	461969.02	4220214.90	Геодезический метод	2.50	-
11187	461991.19	4220189.23	Геодезический метод	2.50	-
11182	462037.86	4220226.56	Геодезический метод	2.50	-
11188	461565.28	4220836.99	Геодезический метод	2.50	-
11189	461553.61	4220839.33	Геодезический метод	2.50	-
11190	461538.44	4220836.99	Геодезический метод	2.50	-
11191	461531.44	4220824.16	Геодезический метод	2.50	-
11192	461524.44	4220773.97	Геодезический метод	2.50	-
11193	461553.61	4220756.46	Геодезический метод	2.50	-
11194	461562.94	4220764.63	Геодезический метод	2.50	-
11195	461562.94	4220791.48	Геодезический метод	2.50	-
11188	461565.28	4220836.99	Геодезический метод	2.50	-



2. Сведения о характерных точках границ объекта					
Обозначение характерных точек границ	Координаты, м		Метод определения координат характерной точки	Средняя квадратическая погрешность положения характерной точки (Mt), м	Описание обозначения точки на местности (при наличии)
	X	Y			
1	2	3	4	5	6
11196	463494.32	4222501.61	Геодезический метод	2.50	-
11197	463456.95	4222539.70	Геодезический метод	2.50	-
11198	463421.74	4222547.61	Геодезический метод	2.50	-
11199	463403.06	4222544.01	Геодезический метод	2.50	-
11200	463379.34	4222527.49	Геодезический метод	2.50	-
11201	463344.14	4222525.33	Геодезический метод	2.50	-
11202	463299.58	4222482.93	Геодезический метод	2.50	-
11203	463319.70	4222456.35	Геодезический метод	2.50	-
11204	463368.56	4222410.34	Геодезический метод	2.50	-
11205	463397.31	4222386.62	Геодезический метод	2.50	-
11206	463409.52	4222395.25	Геодезический метод	2.50	-
11207	463414.56	4222419.69	Геодезический метод	2.50	-
11208	463409.52	4222442.69	Геодезический метод	2.50	-
11209	463375.75	4222454.90	Геодезический метод	2.50	-
11210	463337.66	4222472.15	Геодезический метод	2.50	-
11211	463371.44	4222495.86	Геодезический метод	2.50	-
11212	463399.46	4222482.93	Геодезический метод	2.50	-
11213	463425.34	4222474.30	Геодезический метод	2.50	-
11214	463453.36	4222487.24	Геодезический метод	2.50	-
11215	463479.94	4222492.99	Геодезический метод	2.50	-
11196	463494.32	4222501.61	Геодезический метод	2.50	-
11216	463189.64	4222784.78	Геодезический метод	2.50	-
11217	463152.99	4222796.99	Геодезический метод	2.50	-
11218	463105.56	4222832.20	Геодезический метод	2.50	-
11219	463068.92	4222830.05	Геодезический метод	2.50	-

2. Сведения о характерных точках границ объекта					
Обозначение характерных точек границ	Координаты, м		Метод определения координат характерной точки	Средняя квадратическая погрешность положения характерной точки (Mt), м	Описание обозначения точки на местности (при наличии)
	X	Y			
1	2	3	4	5	6
11220	463049.52	4222809.20	Геодезический метод	2.50	-
11221	463045.20	4222788.37	Геодезический метод	2.50	-
11222	463021.49	4222768.97	Геодезический метод	2.50	-
11223	463011.43	4222750.28	Геодезический метод	2.50	-
11224	463015.74	4222713.63	Геодезический метод	2.50	-
11225	463010.00	4222669.79	Геодезический метод	2.50	-
11226	463022.92	4222649.66	Геодезический метод	2.50	-
11227	463031.55	4222655.41	Геодезический метод	2.50	-
11228	463032.27	4222670.50	Геодезический метод	2.50	-
11229	463027.96	4222694.94	Геодезический метод	2.50	-
11230	463031.55	4222728.72	Геодезический метод	2.50	-
11231	463032.27	4222745.97	Геодезический метод	2.50	-
11232	463037.30	4222766.80	Геодезический метод	2.50	-
11233	463050.95	4222776.87	Геодезический метод	2.50	-
11234	463071.07	4222777.59	Геодезический метод	2.50	-
11235	463086.16	4222799.87	Геодезический метод	2.50	-
11236	463118.50	4222784.78	Геодезический метод	2.50	-
11237	463160.90	4222761.05	Геодезический метод	2.50	-
11216	463189.64	4222784.78	Геодезический метод	2.50	-
11238	463170.24	4222467.11	Геодезический метод	2.50	-
11239	463158.02	4222488.68	Геодезический метод	2.50	-
11240	463129.28	4222501.61	Геодезический метод	2.50	-
11241	463121.37	4222513.11	Геодезический метод	2.50	-
11242	463120.66	4222556.24	Геодезический метод	2.50	-
11243	463119.94	4222575.64	Геодезический метод	2.50	-

2. Сведения о характерных точках границ объекта					
Обозначение характерных точек границ	Координаты, м		Метод определения координат характерной точки	Средняя квадратическая погрешность положения характерной точки (Mt), м	Описание обозначения точки на местности (при наличии)
	X	Y			
1	2	3	4	5	6
11244	463112.03	4222586.41	Геодезический метод	2.50	-
11245	463101.97	4222572.76	Геодезический метод	2.50	-
11246	463094.06	4222539.70	Геодезический метод	2.50	-
11247	463094.06	4222510.96	Геодезический метод	2.50	-
11248	463096.22	4222467.11	Геодезический метод	2.50	-
11249	463101.97	4222457.79	Геодезический метод	2.50	-
11250	463111.31	4222480.05	Геодезический метод	2.50	-
11251	463122.81	4222495.86	Геодезический метод	2.50	-
11252	463135.74	4222477.90	Геодезический метод	2.50	-
11253	463145.08	4222434.79	Геодезический метод	2.50	-
11254	463146.52	4222417.54	Геодезический метод	2.50	-
11255	463156.58	4222421.85	Геодезический метод	2.50	-
11256	463165.20	4222449.87	Геодезический метод	2.50	-
11238	463170.24	4222467.11	Геодезический метод	2.50	-
11257	465569.09	4222766.90	Геодезический метод	2.50	-
11258	465563.74	4222775.70	Геодезический метод	2.50	-
11259	465558.05	4222780.48	Геодезический метод	2.50	-
11260	465532.13	4222775.97	Геодезический метод	2.50	-
11261	465476.52	4222762.69	Геодезический метод	2.50	-
11262	465470.85	4222766.56	Геодезический метод	2.50	-
11263	465467.15	4222781.93	Геодезический метод	2.50	-
11264	465474.61	4222811.34	Геодезический метод	2.50	-
11265	465475.58	4222824.78	Геодезический метод	2.50	-
11266	465472.19	4222834.75	Геодезический метод	2.50	-
11267	465413.76	4222827.13	Геодезический метод	2.50	-

2. Сведения о характерных точках границ объекта					
Обозначение характерных точек границ	Координаты, м		Метод определения координат характерной точки	Средняя квадратическая погрешность положения характерной точки (Mt), м	Описание обозначения точки на местности (при наличии)
	X	Y			
1	2	3	4	5	6
11268	465414.27	4222821.15	Геодезический метод	2.50	-
11269	465415.89	4222802.22	Геодезический метод	2.50	-
11270	465418.01	4222777.31	Геодезический метод	2.50	-
11271	465418.36	4222773.33	Геодезический метод	2.50	-
11272	465420.40	4222749.41	Геодезический метод	2.50	-
11273	465422.27	4222727.49	Геодезический метод	2.50	-
11274	465398.36	4222725.45	Геодезический метод	2.50	-
11275	465405.75	4222646.64	Геодезический метод	2.50	-
11276	465464.42	4222650.93	Геодезический метод	2.50	-
11277	465478.11	4222653.62	Геодезический метод	2.50	-
11278	465482.74	4222641.57	Геодезический метод	2.50	-
11279	465491.28	4222653.51	Геодезический метод	2.50	-
11280	465495.16	4222682.27	Геодезический метод	2.50	-
11281	465504.49	4222725.16	Геодезический метод	2.50	-
11282	465514.37	4222743.56	Геодезический метод	2.50	-
11283	465526.61	4222750.63	Геодезический метод	2.50	-
11284	465544.00	4222753.81	Геодезический метод	2.50	-
11285	465560.97	4222756.98	Геодезический метод	2.50	-
11257	465569.09	4222766.90	Геодезический метод	2.50	-
11286	465320.49	4224041.81	Геодезический метод	2.50	-
11287	465314.90	4224052.20	Геодезический метод	2.50	-
11288	465304.50	4224080.16	Геодезический метод	2.50	-
11289	465305.30	4224090.55	Геодезический метод	2.50	-
11290	465304.50	4224104.93	Геодезический метод	2.50	-
11291	465297.32	4224129.69	Геодезический метод	2.50	-

2. Сведения о характерных точках границ объекта					
Обозначение характерных точек границ	Координаты, м		Метод определения координат характерной точки	Средняя квадратическая погрешность положения характерной точки (Mt), м	Описание обозначения точки на местности (при наличии)
	X	Y			
1	2	3	4	5	6
11292	465290.12	4224141.69	Геодезический метод	2.50	-
11293	465277.35	4224152.87	Геодезический метод	2.50	-
11294	465263.76	4224161.66	Геодезический метод	2.50	-
11295	465263.76	4224137.69	Геодезический метод	2.50	-
11296	465264.55	4224099.33	Геодезический метод	2.50	-
11297	465270.95	4224080.16	Геодезический метод	2.50	-
11298	465280.54	4224068.17	Геодезический метод	2.50	-
11299	465279.74	4224055.39	Геодезический метод	2.50	-
11300	465269.35	4224038.61	Геодезический метод	2.50	-
11301	465255.77	4224026.62	Геодезический метод	2.50	-
11302	465255.77	4224010.65	Геодезический метод	2.50	-
11303	465262.96	4223987.47	Геодезический метод	2.50	-
11304	465256.57	4223982.68	Геодезический метод	2.50	-
11305	465244.57	4223981.88	Геодезический метод	2.50	-
11306	465237.39	4223975.49	Геодезический метод	2.50	-
11307	465230.19	4223944.32	Геодезический метод	2.50	-
11308	465212.60	4223918.76	Геодезический метод	2.50	-
11309	465210.20	4223898.79	Геодезический метод	2.50	-
11310	465224.58	4223887.60	Геодезический метод	2.50	-
11311	465246.16	4223895.59	Геодезический метод	2.50	-
11312	465263.75	4223896.38	Геодезический метод	2.50	-
11313	465275.74	4223899.58	Геодезический метод	2.50	-
11314	465276.54	4223921.15	Геодезический метод	2.50	-
11315	465270.94	4223941.93	Геодезический метод	2.50	-
11316	465270.95	4223949.91	Геодезический метод	2.50	-

2. Сведения о характерных точках границ объекта					
Обозначение характерных точек границ	Координаты, м		Метод определения координат характерной точки	Средняя квадратическая погрешность положения характерной точки (Mt), м	Описание обозначения точки на местности (при наличии)
	X	Y			
1	2	3	4	5	6
11317	465278.15	4223962.70	Геодезический метод	2.50	-
11318	465294.92	4223970.70	Геодезический метод	2.50	-
11319	465310.10	4223972.29	Геодезический метод	2.50	-
11320	465317.30	4223994.66	Геодезический метод	2.50	-
11321	465317.30	4224018.64	Геодезический метод	2.50	-
11286	465320.49	4224041.81	Геодезический метод	2.50	-
11322	465616.02	4223632.05	Геодезический метод	2.50	-
11323	465608.23	4223642.44	Геодезический метод	2.50	-
11324	465596.55	4223646.34	Геодезический метод	2.50	-
11325	465587.46	4223632.71	Геодезический метод	2.50	-
11326	465567.99	4223617.13	Геодезический метод	2.50	-
11327	465520.60	4223611.29	Геодезический метод	2.50	-
11328	465493.99	4223621.67	Геодезический метод	2.50	-
11329	465478.42	4223643.74	Геодезический метод	2.50	-
11330	465465.43	4223652.17	Геодезический метод	2.50	-
11331	465448.56	4223652.17	Геодезический метод	2.50	-
11332	465433.62	4223646.98	Геодезический метод	2.50	-
11333	465424.54	4223628.81	Геодезический метод	2.50	-
11334	465437.52	4223623.61	Геодезический метод	2.50	-
11335	465464.14	4223621.03	Геодезический метод	2.50	-
11336	465465.43	4223610.64	Геодезический метод	2.50	-
11337	465447.90	4223600.90	Геодезический метод	2.50	-
11338	465423.89	4223595.07	Геодезический метод	2.50	-
11339	465421.30	4223576.90	Геодезический метод	2.50	-
11340	465426.48	4223571.70	Геодезический метод	2.50	-

2. Сведения о характерных точках границ объекта					
Обозначение характерных точек границ	Координаты, м		Метод определения координат характерной точки	Средняя квадратическая погрешность положения характерной точки (Mt), м	Описание обозначения точки на местности (при наличии)
	X	Y			
1	2	3	4	5	6
11341	465462.18	4223562.62	Геодезический метод	2.50	-
11342	465511.52	4223562.62	Геодезический метод	2.50	-
11343	465532.94	4223564.56	Геодезический метод	2.50	-
11344	465548.52	4223567.80	Геодезический метод	2.50	-
11345	465579.03	4223591.82	Геодезический метод	2.50	-
11322	465616.02	4223632.05	Геодезический метод	2.50	-
11346	465245.69	4223282.09	Геодезический метод	2.50	-
11347	465234.87	4223278.52	Геодезический метод	2.50	-
11348	465219.57	4223270.52	Геодезический метод	2.50	-
11349	465209.65	4223242.92	Геодезический метод	2.50	-
11350	465197.40	4223231.44	Геодезический метод	2.50	-
11351	465180.04	4223216.95	Геодезический метод	2.50	-
11352	465152.10	4223210.15	Геодезический метод	2.50	-
11353	465137.28	4223202.58	Геодезический метод	2.50	-
11354	465130.27	4223190.10	Геодезический метод	2.50	-
11355	465124.63	4223157.56	Геодезический метод	2.50	-
11356	465128.27	4223138.79	Геодезический метод	2.50	-
11357	465134.49	4223128.03	Геодезический метод	2.50	-
11358	465141.63	4223122.00	Геодезический метод	2.50	-
11359	465153.03	4223124.75	Геодезический метод	2.50	-
11360	465156.97	4223128.91	Геодезический метод	2.50	-
11361	465158.82	4223140.49	Геодезический метод	2.50	-
11362	465158.64	4223160.69	Геодезический метод	2.50	-
11363	465162.05	4223175.83	Геодезический метод	2.50	-
11364	465178.88	4223203.09	Геодезический метод	2.50	-

2. Сведения о характерных точках границ объекта					
Обозначение характерных точек границ	Координаты, м		Метод определения координат характерной точки	Средняя квадратическая погрешность положения характерной точки (Mt), м	Описание обозначения точки на местности (при наличии)
	X	Y			
1	2	3	4	5	6
11365	465200.32	4223215.43	Геодезический метод	2.50	-
11366	465221.97	4223224.38	Геодезический метод	2.50	-
11367	465232.88	4223225.36	Геодезический метод	2.50	-
11368	465236.86	4223242.23	Геодезический метод	2.50	-
11369	465241.89	4223241.60	Геодезический метод	2.50	-
11346	465245.69	4223282.09	Геодезический метод	2.50	-
11370	465646.00	4222596.01	Геодезический метод	2.50	-
11371	465645.34	4222607.80	Геодезический метод	2.50	-
11372	465643.89	4222616.74	Геодезический метод	2.50	-
11373	465635.69	4222624.42	Геодезический метод	2.50	-
11374	465629.85	4222630.30	Геодезический метод	2.50	-
11375	465626.33	4222630.86	Геодезический метод	2.50	-
11376	465623.85	4222627.76	Геодезический метод	2.50	-
11377	465620.32	4222618.32	Геодезический метод	2.50	-
11378	465615.91	4222607.95	Геодезический метод	2.50	-
11379	465604.84	4222597.12	Геодезический метод	2.50	-
11380	465595.24	4222591.73	Геодезический метод	2.50	-
11381	465589.89	4222582.82	Геодезический метод	2.50	-
11382	465591.04	4222571.26	Геодезический метод	2.50	-
11383	465580.79	4222544.15	Геодезический метод	2.50	-
11384	465578.43	4222530.15	Геодезический метод	2.50	-
11385	465578.44	4222524.94	Геодезический метод	2.50	-
11386	465585.72	4222523.03	Геодезический метод	2.50	-
11387	465589.31	4222525.67	Геодезический метод	2.50	-
11388	465593.62	4222533.24	Геодезический метод	2.50	-



2. Сведения о характерных точках границ объекта					
Обозначение характерных точек границ	Координаты, м		Метод определения координат характерной точки	Средняя квадратическая погрешность положения характерной точки (Mt), м	Описание обозначения точки на местности (при наличии)
	X	Y			
1	2	3	4	5	6
11389	465598.31	4222546.33	Геодезический метод	2.50	-
11390	465613.86	4222565.64	Геодезический метод	2.50	-
11391	465633.99	4222580.73	Геодезический метод	2.50	-
11392	465641.31	4222588.03	Геодезический метод	2.50	-
11370	465646.00	4222596.01	Геодезический метод	2.50	-
11393	465268.43	4222837.48	Геодезический метод	2.50	-
11394	465263.90	4222892.55	Геодезический метод	2.50	-
11395	465248.47	4222891.00	Геодезический метод	2.50	-
11396	465248.99	4222885.98	Геодезический метод	2.50	-
11397	465238.61	4222834.85	Геодезический метод	2.50	-
11393	465268.43	4222837.48	Геодезический метод	2.50	-
11398	465520.13	4222580.49	Геодезический метод	2.50	-
11399	465518.06	4222588.17	Геодезический метод	2.50	-
11400	465491.85	4222586.80	Геодезический метод	2.50	-
11401	465494.33	4222569.45	Геодезический метод	2.50	-
11402	465493.15	4222566.28	Геодезический метод	2.50	-
11403	465507.67	4222568.14	Геодезический метод	2.50	-
11404	465508.96	4222548.07	Геодезический метод	2.50	-
11405	465518.84	4222562.34	Геодезический метод	2.50	-
11398	465520.13	4222580.49	Геодезический метод	2.50	-
11406	465491.99	4222494.16	Геодезический метод	2.50	-
11407	465485.95	4222505.94	Геодезический метод	2.50	-
11408	465471.42	4222503.99	Геодезический метод	2.50	-
11409	465464.35	4222503.73	Геодезический метод	2.50	-
11410	465465.57	4222481.00	Геодезический метод	2.50	-

2. Сведения о характерных точках границ объекта					
Обозначение характерных точек границ	Координаты, м		Метод определения координат характерной точки	Средняя квадратическая погрешность положения характерной точки (Mt), м	Описание обозначения точки на местности (при наличии)
	X	Y			
1	2	3	4	5	6
11411	465489.75	4222487.57	Геодезический метод	2.50	-
11406	465491.99	4222494.16	Геодезический метод	2.50	-
11412	465479.58	4221763.71	Геодезический метод	2.50	-
11413	465465.40	4221791.16	Геодезический метод	2.50	-
11414	465444.32	4221816.26	Геодезический метод	2.50	-
11415	465437.56	4221820.19	Геодезический метод	2.50	-
11416	465431.80	4221824.07	Геодезический метод	2.50	-
11417	465419.24	4221822.78	Геодезический метод	2.50	-
11418	465402.98	4221809.04	Геодезический метод	2.50	-
11419	465390.78	4221821.67	Геодезический метод	2.50	-
11420	465387.71	4221828.56	Геодезический метод	2.50	-
11421	465380.57	4221829.17	Геодезический метод	2.50	-
11422	465370.36	4221829.17	Геодезический метод	2.50	-
11423	465351.45	4221821.93	Геодезический метод	2.50	-
11424	465325.01	4221827.41	Геодезический метод	2.50	-
11425	465317.06	4221790.08	Геодезический метод	2.50	-
11426	465338.16	4221790.61	Геодезический метод	2.50	-
11427	465358.07	4221795.58	Геодезический метод	2.50	-
11428	465370.16	4221796.05	Геодезический метод	2.50	-
11429	465373.33	4221789.07	Геодезический метод	2.50	-
11430	465353.01	4221769.07	Геодезический метод	2.50	-
11431	465335.20	4221758.58	Геодезический метод	2.50	-
11432	465350.28	4221718.53	Геодезический метод	2.50	-
11433	465357.71	4221707.52	Геодезический метод	2.50	-
11434	465363.19	4221700.33	Геодезический метод	2.50	-

2. Сведения о характерных точках границ объекта					
Обозначение характерных точек границ	Координаты, м		Метод определения координат характерной точки	Средняя квадратическая погрешность положения характерной точки (Mt), м	Описание обозначения точки на местности (при наличии)
	X	Y			
1	2	3	4	5	6
11435	465424.18	4221732.03	Геодезический метод	2.50	-
11412	465479.58	4221763.71	Геодезический метод	2.50	-
11436	464471.40	4220826.07	Геодезический метод	2.50	-
11437	464466.68	4220842.02	Геодезический метод	2.50	-
11438	464460.77	4220862.10	Геодезический метод	2.50	-
11439	464466.08	4220894.59	Геодезический метод	2.50	-
11440	464460.77	4220911.71	Геодезический метод	2.50	-
11441	464450.73	4220927.66	Геодезический метод	2.50	-
11442	464431.84	4220918.21	Геодезический метод	2.50	-
11443	464424.16	4220904.04	Геодезический метод	2.50	-
11444	464407.64	4220899.32	Геодезический метод	2.50	-
11445	464404.09	4220890.45	Геодезический метод	2.50	-
11446	464410.59	4220853.25	Геодезический метод	2.50	-
11447	464424.75	4220836.71	Геодезический метод	2.50	-
11448	464431.24	4220818.99	Геодезический метод	2.50	-
11449	464424.16	4220788.87	Геодезический метод	2.50	-
11450	464410.00	4220770.56	Геодезический метод	2.50	-
11451	464425.34	4220760.51	Геодезический метод	2.50	-
11452	464435.97	4220761.11	Геодезический метод	2.50	-
11453	464446.60	4220768.78	Геодезический метод	2.50	-
11454	464447.19	4220784.14	Геодезический метод	2.50	-
11455	464447.19	4220795.95	Геодезический метод	2.50	-
11456	464450.73	4220809.53	Геодезический метод	2.50	-
11457	464464.32	4220816.03	Геодезический метод	2.50	-
11436	464471.40	4220826.07	Геодезический метод	2.50	-

2. Сведения о характерных точках границ объекта					
Обозначение характерных точек границ	Координаты, м		Метод определения координат характерной точки	Средняя квадратическая погрешность положения характерной точки (Mt), м	Описание обозначения точки на местности (при наличии)
	X	Y			
1	2	3	4	5	6
11458	464621.38	4220787.68	Геодезический метод	2.50	-
11459	464588.31	4220810.72	Геодезический метод	2.50	-
11460	464542.26	4220832.57	Геодезический метод	2.50	-
11461	464529.26	4220829.61	Геодезический метод	2.50	-
11462	464529.86	4220810.72	Геодезический метод	2.50	-
11463	464561.15	4220776.46	Геодезический метод	2.50	-
11464	464607.80	4220725.08	Геодезический метод	2.50	-
11465	464616.66	4220734.53	Геодезический метод	2.50	-
11466	464616.66	4220749.88	Геодезический метод	2.50	-
11467	464595.99	4220768.19	Геодезический метод	2.50	-
11458	464621.38	4220787.68	Геодезический метод	2.50	-
11468	464304.29	4221192.53	Геодезический метод	2.50	-
11469	464302.74	4221222.57	Геодезический метод	2.50	-
11470	464261.83	4221219.20	Геодезический метод	2.50	-
11471	464260.28	4221190.71	Геодезический метод	2.50	-
11472	464277.63	4221166.63	Геодезический метод	2.50	-
11473	464299.63	4221141.77	Геодезический метод	2.50	-
11468	464304.29	4221192.53	Геодезический метод	2.50	-
11474	465866.28	4222442.83	Геодезический метод	2.50	-
11475	465849.96	4222455.90	Геодезический метод	2.50	-
11476	465832.42	4222472.12	Геодезический метод	2.50	-
11477	465824.05	4222481.60	Геодезический метод	2.50	-
11478	465829.84	4222492.33	Геодезический метод	2.50	-
11479	465832.12	4222505.63	Геодезический метод	2.50	-
11480	465831.89	4222521.63	Геодезический метод	2.50	-

2. Сведения о характерных точках границ объекта					
Обозначение характерных точек границ	Координаты, м		Метод определения координат характерной точки	Средняя квадратическая погрешность положения характерной точки (Mt), м	Описание обозначения точки на местности (при наличии)
	X	Y			
1	2	3	4	5	6
11481	465828.81	4222528.91	Геодезический метод	2.50	-
11482	465810.29	4222536.89	Геодезический метод	2.50	-
11483	465798.09	4222536.32	Геодезический метод	2.50	-
11484	465796.77	4222532.42	Геодезический метод	2.50	-
11485	465806.74	4222506.28	Геодезический метод	2.50	-
11486	465808.78	4222506.93	Геодезический метод	2.50	-
11487	465818.99	4222509.56	Геодезический метод	2.50	-
11488	465823.63	4222490.74	Геодезический метод	2.50	-
11489	465810.20	4222486.77	Геодезический метод	2.50	-
11490	465814.84	4222467.43	Геодезический метод	2.50	-
11491	465829.79	4222472.28	Геодезический метод	2.50	-
11492	465837.53	4222443.98	Геодезический метод	2.50	-
11493	465795.81	4222433.33	Геодезический метод	2.50	-
11494	465789.10	4222459.08	Геодезический метод	2.50	-
11495	465784.40	4222478.60	Геодезический метод	2.50	-
11496	465779.80	4222497.57	Геодезический метод	2.50	-
11497	465777.38	4222506.42	Геодезический метод	2.50	-
11498	465774.88	4222505.90	Геодезический метод	2.50	-
11499	465767.37	4222504.56	Геодезический метод	2.50	-
11500	465773.89	4222500.43	Геодезический метод	2.50	-
11501	465782.02	4222469.67	Геодезический метод	2.50	-
11502	465793.82	4222421.37	Геодезический метод	2.50	-
11503	465800.39	4222390.86	Геодезический метод	2.50	-
11504	465790.40	4222388.12	Геодезический метод	2.50	-
11505	465788.91	4222387.77	Геодезический метод	2.50	-

2. Сведения о характерных точках границ объекта					
Обозначение характерных точек границ	Координаты, м		Метод определения координат характерной точки	Средняя квадратическая погрешность положения характерной точки (Mt), м	Описание обозначения точки на местности (при наличии)
	X	Y			
1	2	3	4	5	6
11506	465796.95	4222362.79	Геодезический метод	2.50	-
11507	465796.42	4222366.66	Геодезический метод	2.50	-
11508	465803.29	4222387.64	Геодезический метод	2.50	-
11509	465814.39	4222408.59	Геодезический метод	2.50	-
11510	465827.60	4222416.21	Геодезический метод	2.50	-
11511	465850.35	4222417.60	Геодезический метод	2.50	-
11512	465858.69	4222416.92	Геодезический метод	2.50	-
11513	465862.70	4222421.98	Геодезический метод	2.50	-
11514	465865.41	4222429.28	Геодезический метод	2.50	-
11515	465866.23	4222436.53	Геодезический метод	2.50	-
11474	465866.28	4222442.83	Геодезический метод	2.50	-
11516	468258.24	4226040.77	Геодезический метод	2.50	-
11517	468232.91	4226051.62	Геодезический метод	2.50	-
11518	468207.59	4226052.52	Геодезический метод	2.50	-
11519	468192.21	4226053.43	Геодезический метод	2.50	-
11520	468183.16	4226043.48	Геодезический метод	2.50	-
11521	468182.26	4226025.39	Геодезический метод	2.50	-
11522	468194.02	4226010.03	Геодезический метод	2.50	-
11523	468194.92	4225997.37	Геодезический метод	2.50	-
11524	468184.98	4225963.91	Геодезический метод	2.50	-
11525	468184.07	4225944.02	Геодезический метод	2.50	-
11526	468193.12	4225911.46	Геодезический метод	2.50	-
11527	468193.12	4225899.71	Геодезический метод	2.50	-
11528	468199.44	4225892.48	Геодезический метод	2.50	-
11529	468208.49	4225895.19	Геодезический метод	2.50	-

2. Сведения о характерных точках границ объекта					
Обозначение характерных точек границ	Координаты, м		Метод определения координат характерной точки	Средняя квадратическая погрешность положения характерной точки (Mt), м	Описание обозначения точки на местности (при наличии)
	X	Y			
1	2	3	4	5	6
11530	468207.59	4225913.27	Геодезический метод	2.50	-
11531	468206.68	4225928.64	Геодезический метод	2.50	-
11532	468208.49	4225937.68	Геодезический метод	2.50	-
11533	468230.19	4225956.68	Геодезический метод	2.50	-
11534	468241.96	4225996.46	Геодезический метод	2.50	-
11535	468240.14	4226006.41	Геодезический метод	2.50	-
11536	468224.77	4226015.45	Геодезический метод	2.50	-
11537	468230.19	4226022.68	Геодезический метод	2.50	-
11538	468241.96	4226020.87	Геодезический метод	2.50	-
11539	468250.10	4226022.68	Геодезический метод	2.50	-
11516	468258.24	4226040.77	Геодезический метод	2.50	-
11540	468059.26	4226145.66	Геодезический метод	2.50	-
11541	468054.74	4226156.52	Геодезический метод	2.50	-
11542	468042.08	4226161.04	Геодезический метод	2.50	-
11543	468032.12	4226155.61	Геодезический метод	2.50	-
11544	467989.62	4226104.97	Геодезический метод	2.50	-
11545	467995.04	4226089.60	Геодезический метод	2.50	-
11546	468019.46	4226082.36	Геодезический метод	2.50	-
11547	468042.08	4226105.87	Геодезический метод	2.50	-
11548	468052.02	4226122.15	Геодезический метод	2.50	-
11540	468059.26	4226145.66	Геодезический метод	2.50	-
11549	468326.97	4225464.77	Геодезический метод	2.50	-
11550	468310.68	4225468.38	Геодезический метод	2.50	-
11551	468297.11	4225469.29	Геодезический метод	2.50	-
11552	468292.59	4225461.15	Геодезический метод	2.50	-

2. Сведения о характерных точках границ объекта					
Обозначение характерных точек границ	Координаты, м		Метод определения координат характерной точки	Средняя квадратическая погрешность положения характерной точки (Mt), м	Описание обозначения точки на местности (при наличии)
	X	Y			
1	2	3	4	5	6
11553	468287.17	4225436.73	Геодезический метод	2.50	-
11554	468277.22	4225425.89	Геодезический метод	2.50	-
11555	468269.99	4225423.17	Геодезический метод	2.50	-
11556	468269.99	4225415.03	Геодезический метод	2.50	-
11557	468280.83	4225402.38	Геодезический метод	2.50	-
11558	468283.55	4225377.95	Геодезический метод	2.50	-
11559	468289.88	4225374.34	Геодезический метод	2.50	-
11560	468312.49	4225415.94	Геодезический метод	2.50	-
11561	468326.97	4225456.63	Геодезический метод	2.50	-
11549	468326.97	4225464.77	Геодезический метод	2.50	-
11562	465194.78	4220750.51	Геодезический метод	2.50	-
11563	465177.27	4220762.59	Геодезический метод	2.50	-
11564	465159.15	4220786.74	Геодезический метод	2.50	-
11565	465116.88	4220817.55	Геодезический метод	2.50	-
11566	465072.79	4220838.08	Геодезический метод	2.50	-
11567	465052.87	4220842.91	Геодезический метод	2.50	-
11568	465054.68	4220819.97	Геодезический метод	2.50	-
11569	465059.51	4220797.62	Геодезический метод	2.50	-
11570	465069.78	4220797.62	Геодезический метод	2.50	-
11571	465084.87	4220790.36	Геодезический метод	2.50	-
11572	465110.24	4220779.50	Геодезический метод	2.50	-
11573	465140.43	4220757.75	Геодезический метод	2.50	-
11574	465152.51	4220732.99	Геодезический метод	2.50	-
11575	465141.64	4220710.05	Геодезический метод	2.50	-
11576	465121.71	4220701.58	Геодезический метод	2.50	-



2. Сведения о характерных точках границ объекта					
Обозначение характерных точек границ	Координаты, м		Метод определения координат характерной точки	Средняя квадратическая погрешность положения характерной точки (Mt), м	Описание обозначения точки на местности (при наличии)
	X	Y			
1	2	3	4	5	6
11577	465098.77	4220690.72	Геодезический метод	2.50	-
11578	465074.01	4220662.93	Геодезический метод	2.50	-
11579	465069.78	4220645.42	Геодезический метод	2.50	-
11580	465082.46	4220639.99	Геодезический метод	2.50	-
11581	465097.55	4220641.20	Геодезический метод	2.50	-
11582	465127.15	4220664.75	Геодезический метод	2.50	-
11583	465162.77	4220704.00	Геодезический метод	2.50	-
11562	465194.78	4220750.51	Геодезический метод	2.50	-
11584	466718.35	4225621.41	Геодезический метод	2.50	-
11585	466708.78	4225632.24	Геодезический метод	2.50	-
11586	466701.13	4225638.62	Геодезический метод	2.50	-
11587	466688.38	4225639.90	Геодезический метод	2.50	-
11588	466681.99	4225631.61	Геодезический метод	2.50	-
11589	466680.09	4225614.39	Геодезический метод	2.50	-
11590	466682.63	4225601.64	Геодезический метод	2.50	-
11591	466693.48	4225598.44	Геодезический метод	2.50	-
11592	466714.53	4225611.84	Геодезический метод	2.50	-
11584	466718.35	4225621.41	Геодезический метод	2.50	-
11593	468209.85	4225316.48	Геодезический метод	2.50	-
11594	468191.76	4225337.27	Геодезический метод	2.50	-
11595	468169.15	4225361.68	Геодезический метод	2.50	-
11596	468152.87	4225363.49	Геодезический метод	2.50	-
11597	468150.16	4225337.27	Геодезический метод	2.50	-
11598	468140.20	4225297.48	Геодезический метод	2.50	-
11599	468172.76	4225300.19	Геодезический метод	2.50	-

2. Сведения о характерных точках границ объекта					
Обозначение характерных точек границ	Координаты, м		Метод определения координат характерной точки	Средняя квадратическая погрешность положения характерной точки (Mt), м	Описание обозначения точки на местности (при наличии)
	X	Y			
1	2	3	4	5	6
11600	468202.61	4225305.62	Геодезический метод	2.50	-
11593	468209.85	4225316.48	Геодезический метод	2.50	-
11601	472433.85	4225244.67	Геодезический метод	2.50	-
11602	472391.85	4225268.17	Геодезический метод	2.50	-
11603	472372.85	4225287.17	Геодезический метод	2.50	-
11604	472348.85	4225336.17	Геодезический метод	2.50	-
11605	472322.85	4225388.17	Геодезический метод	2.50	-
11606	472274.85	4225449.17	Геодезический метод	2.50	-
11607	472237.85	4225536.17	Геодезический метод	2.50	-
11608	472149.85	4225677.17	Геодезический метод	2.50	-
11609	472106.85	4225747.17	Геодезический метод	2.50	-
11610	472094.85	4225774.17	Геодезический метод	2.50	-
11611	472091.85	4225804.17	Геодезический метод	2.50	-
11612	472093.85	4225824.18	Геодезический метод	2.50	-
11613	472094.85	4225840.17	Геодезический метод	2.50	-
11614	472090.85	4225860.17	Геодезический метод	2.50	-
11615	472081.85	4225877.17	Геодезический метод	2.50	-
11616	472060.85	4225902.17	Геодезический метод	2.50	-
11617	472037.85	4225920.17	Геодезический метод	2.50	-
11618	472012.85	4225937.18	Геодезический метод	2.50	-
11619	471995.85	4225941.17	Геодезический метод	2.50	-
11620	471891.86	4226080.17	Геодезический метод	2.50	-
11621	471866.86	4226105.17	Геодезический метод	2.50	-
11622	471843.86	4226128.17	Геодезический метод	2.50	-
11623	471788.86	4226167.18	Геодезический метод	2.50	-

2. Сведения о характерных точках границ объекта					
Обозначение характерных точек границ	Координаты, м		Метод определения координат характерной точки	Средняя квадратическая погрешность положения характерной точки (Mt), м	Описание обозначения точки на местности (при наличии)
	X	Y			
1	2	3	4	5	6
11624	471718.86	4226213.18	Геодезический метод	2.50	-
11625	471661.86	4226280.17	Геодезический метод	2.50	-
11626	471634.86	4226311.17	Геодезический метод	2.50	-
11627	471616.86	4226346.17	Геодезический метод	2.50	-
11628	471596.86	4226439.17	Геодезический метод	2.50	-
11629	471591.86	4226546.17	Геодезический метод	2.50	-
11630	471598.86	4226576.17	Геодезический метод	2.50	-
11631	471606.86	4226605.18	Геодезический метод	2.50	-
11632	471635.86	4226669.17	Геодезический метод	2.50	-
11633	471648.86	4226703.17	Геодезический метод	2.50	-
11634	471652.86	4226729.17	Геодезический метод	2.50	-
11635	471646.86	4226753.17	Геодезический метод	2.50	-
11636	471638.86	4226776.17	Геодезический метод	2.50	-
11637	471625.86	4226799.17	Геодезический метод	2.50	-
11638	471612.86	4226820.17	Геодезический метод	2.50	-
11639	471606.86	4226832.17	Геодезический метод	2.50	-
11640	471604.86	4226850.17	Геодезический метод	2.50	-
11641	471608.86	4226867.17	Геодезический метод	2.50	-
11642	471591.68	4226854.05	Геодезический метод	2.50	-
11643	471588.47	4226840.42	Геодезический метод	2.50	-
11644	471597.29	4226805.16	Геодезический метод	2.50	-
11645	471606.90	4226776.32	Геодезический метод	2.50	-
11646	471623.73	4226761.90	Геодезический метод	2.50	-
11647	471642.80	4226754.89	Геодезический метод	2.50	-
11648	471649.35	4226728.90	Геодезический метод	2.50	-

2. Сведения о характерных точках границ объекта					
Обозначение характерных точек границ	Координаты, м		Метод определения координат характерной точки	Средняя квадратическая погрешность положения характерной точки (Mt), м	Описание обозначения точки на местности (при наличии)
	X	Y			
1	2	3	4	5	6
11649	471646.85	4226703.29	Геодезический метод	2.50	-
11650	471630.87	4226665.95	Геодезический метод	2.50	-
11651	471613.35	4226626.68	Геодезический метод	2.50	-
11652	471594.89	4226634.50	Геодезический метод	2.50	-
11653	471590.88	4226641.71	Геодезический метод	2.50	-
11654	471597.29	4226652.92	Геодезический метод	2.50	-
11655	471590.88	4226676.17	Геодезический метод	2.50	-
11656	471581.26	4226676.17	Геодезический метод	2.50	-
11657	471577.26	4226670.55	Геодезический метод	2.50	-
11658	471567.65	4226655.33	Геодезический метод	2.50	-
11659	471554.83	4226656.13	Геодезический метод	2.50	-
11660	471542.81	4226663.34	Геодезический метод	2.50	-
11661	471528.39	4226680.17	Геодезический метод	2.50	-
11662	471503.54	4226687.38	Геодезический метод	2.50	-
11663	471474.71	4226687.38	Геодезический метод	2.50	-
11664	471469.89	4226676.96	Геодезический метод	2.50	-
11665	471437.04	4226684.97	Геодезический метод	2.50	-
11666	471417.01	4226682.57	Геодезический метод	2.50	-
11667	471380.96	4226687.38	Геодезический метод	2.50	-
11668	471371.35	4226680.97	Геодезический метод	2.50	-
11669	471370.54	4226665.75	Геодезический метод	2.50	-
11670	471367.33	4226640.91	Геодезический метод	2.50	-
11671	471353.72	4226633.70	Геодезический метод	2.50	-
11672	471339.29	4226646.52	Геодезический метод	2.50	-
11673	471331.28	4226642.50	Геодезический метод	2.50	-

2. Сведения о характерных точках границ объекта					
Обозначение характерных точек границ	Координаты, м		Метод определения координат характерной точки	Средняя квадратическая погрешность положения характерной точки (Mt), м	Описание обозначения точки на местности (при наличии)
	X	Y			
1	2	3	4	5	6
11674	471324.87	4226621.68	Геодезический метод	2.50	-
11675	471332.09	4226605.65	Геодезический метод	2.50	-
11676	471352.91	4226596.03	Геодезический метод	2.50	-
11677	471418.61	4226588.82	Геодезический метод	2.50	-
11678	471436.25	4226576.00	Геодезический метод	2.50	-
11679	471454.67	4226564.79	Геодезический метод	2.50	-
11680	471477.90	4226562.38	Геодезический метод	2.50	-
11681	471488.33	4226555.97	Геодезический метод	2.50	-
11682	471493.93	4226540.74	Геодезический метод	2.50	-
11683	471490.73	4226532.74	Геодезический метод	2.50	-
11684	471463.49	4226526.32	Геодезический метод	2.50	-
11685	471452.27	4226517.51	Геодезический метод	2.50	-
11686	471464.29	4226507.90	Геодезический метод	2.50	-
11687	471482.72	4226506.29	Геодезический метод	2.50	-
11688	471491.53	4226503.09	Геодезический метод	2.50	-
11689	471488.33	4226469.43	Геодезический метод	2.50	-
11690	471492.33	4226457.41	Геодезический метод	2.50	-
11691	471481.11	4226450.20	Геодезический метод	2.50	-
11692	471469.09	4226460.62	Геодезический метод	2.50	-
11693	471438.65	4226467.83	Геодезический метод	2.50	-
11694	471400.19	4226448.60	Геодезический метод	2.50	-
11695	471348.91	4226403.73	Геодезический метод	2.50	-
11696	471349.71	4226378.08	Геодезический метод	2.50	-
11697	471328.08	4226354.86	Геодезический метод	2.50	-
11698	471329.68	4226379.70	Геодезический метод	2.50	-

2. Сведения о характерных точках границ объекта					
Обозначение характерных точек границ	Координаты, м		Метод определения координат характерной точки	Средняя квадратическая погрешность положения характерной точки (Mt), м	Описание обозначения точки на местности (при наличии)
	X	Y			
1	2	3	4	5	6
11699	471320.87	4226394.12	Геодезический метод	2.50	-
11700	471304.84	4226390.10	Геодезический метод	2.50	-
11701	471274.39	4226363.66	Геодезический метод	2.50	-
11702	471280.01	4226348.44	Геодезический метод	2.50	-
11703	471286.41	4226316.39	Геодезический метод	2.50	-
11704	471306.45	4226314.79	Геодезический метод	2.50	-
11705	471342.50	4226314.79	Геодезический метод	2.50	-
11706	471368.94	4226300.37	Геодезический метод	2.50	-
11707	471380.15	4226299.56	Геодезический метод	2.50	-
11708	471384.97	4226290.75	Геодезический метод	2.50	-
11709	471379.36	4226273.12	Геодезический метод	2.50	-
11710	471370.54	4226272.32	Геодезический метод	2.50	-
11711	471360.13	4226288.35	Геодезический метод	2.50	-
11712	471345.71	4226291.55	Геодезический метод	2.50	-
11713	471320.07	4226285.95	Геодезический метод	2.50	-
11714	471302.44	4226270.72	Геодезический метод	2.50	-
11715	471296.03	4226256.30	Геодезический метод	2.50	-
11716	471305.64	4226248.28	Геодезический метод	2.50	-
11717	471319.26	4226248.28	Геодезический метод	2.50	-
11718	471332.89	4226245.88	Геодезический метод	2.50	-
11719	471332.89	4226239.46	Геодезический метод	2.50	-
11720	471242.35	4226170.56	Геодезический метод	2.50	-
11721	471261.58	4226118.47	Геодезический метод	2.50	-
11722	471272.79	4226088.84	Геодезический метод	2.50	-
11723	471293.63	4226059.18	Геодезический метод	2.50	-

2. Сведения о характерных точках границ объекта					
Обозначение характерных точек границ	Координаты, м		Метод определения координат характерной точки	Средняя квадратическая погрешность положения характерной точки (Mt), м	Описание обозначения точки на местности (при наличии)
	X	Y			
1	2	3	4	5	6
11724	471318.46	4226055.18	Геодезический метод	2.50	-
11725	471364.13	4226078.42	Геодезический метод	2.50	-
11726	471364.13	4226100.05	Геодезический метод	2.50	-
11727	471372.95	4226112.87	Геодезический метод	2.50	-
11728	471397.79	4226121.68	Геодезический метод	2.50	-
11729	471406.60	4226127.29	Геодезический метод	2.50	-
11730	471401.79	4226144.92	Геодезический метод	2.50	-
11731	471405.00	4226152.93	Геодезический метод	2.50	-
11732	471415.41	4226153.73	Геодезический метод	2.50	-
11733	471431.43	4226137.71	Геодезический метод	2.50	-
11734	471469.89	4226156.14	Геодезический метод	2.50	-
11735	471493.93	4226159.34	Геодезический метод	2.50	-
11736	471517.17	4226150.53	Геодезический метод	2.50	-
11737	471522.77	4226140.91	Геодезический метод	2.50	-
11738	471516.37	4226123.28	Геодезический метод	2.50	-
11739	471519.57	4226116.87	Геодезический метод	2.50	-
11740	471530.79	4226103.26	Геодезический метод	2.50	-
11741	471542.01	4226090.43	Геодезический метод	2.50	-
11742	471563.64	4226070.40	Геодезический метод	2.50	-
11743	471583.67	4226042.35	Геодезический метод	2.50	-
11744	471585.27	4226027.13	Геодезический метод	2.50	-
11745	471572.45	4226005.50	Геодезический метод	2.50	-
11746	471563.64	4225983.86	Геодезический метод	2.50	-
11747	471557.23	4225963.83	Геодезический метод	2.50	-
11748	471567.75	4225946.72	Геодезический метод	2.50	-

2. Сведения о характерных точках границ объекта					
Обозначение характерных точек границ	Координаты, м		Метод определения координат характерной точки	Средняя квадратическая погрешность положения характерной точки (Mt), м	Описание обозначения точки на местности (при наличии)
	X	Y			
1	2	3	4	5	6
11749	471558.86	4225940.06	Геодезический метод	2.50	-
11750	471524.17	4225931.96	Геодезический метод	2.50	-
11751	471482.76	4225918.96	Геодезический метод	2.50	-
11752	471439.18	4225904.81	Геодезический метод	2.50	-
11753	471432.41	4225918.75	Геодезический метод	2.50	-
11754	471432.41	4225935.45	Геодезический метод	2.50	-
11755	471446.47	4225953.03	Геодезический метод	2.50	-
11756	471459.67	4225971.50	Геодезический метод	2.50	-
11757	471448.23	4225989.96	Геодезический метод	2.50	-
11758	471431.53	4225975.89	Геодезический метод	2.50	-
11759	471410.43	4225941.60	Геодезический метод	2.50	-
11760	471414.83	4225928.42	Геодезический метод	2.50	-
11761	471401.64	4225908.20	Геодезический метод	2.50	-
11762	471372.63	4225912.60	Геодезический метод	2.50	-
11763	471359.45	4225902.04	Геодезический метод	2.50	-
11764	471348.89	4225881.83	Геодезический метод	2.50	-
11765	471324.28	4225873.03	Геодезический метод	2.50	-
11766	471304.06	4225880.95	Геодезический метод	2.50	-
11767	471307.58	4225901.17	Геодезический метод	2.50	-
11768	471323.40	4225918.75	Геодезический метод	2.50	-
11769	471339.23	4225928.42	Геодезический метод	2.50	-
11770	471349.77	4225942.49	Геодезический метод	2.50	-
11771	471371.75	4225951.27	Геодезический метод	2.50	-
11772	471379.67	4225960.07	Геодезический метод	2.50	-
11773	471375.27	4225972.38	Геодезический метод	2.50	-



2. Сведения о характерных точках границ объекта					
Обозначение характерных точек границ	Координаты, м		Метод определения координат характерной точки	Средняя квадратическая погрешность положения характерной точки (Mt), м	Описание обозначения точки на местности (при наличии)
	X	Y			
1	2	3	4	5	6
11774	471355.93	4225974.14	Геодезический метод	2.50	-
11775	471319.89	4225979.41	Геодезический метод	2.50	-
11776	471318.13	4225960.07	Геодезический метод	2.50	-
11777	471299.67	4225924.02	Геодезический метод	2.50	-
11778	471284.72	4225888.86	Геодезический метод	2.50	-
11779	471276.81	4225873.03	Геодезический метод	2.50	-
11780	471258.35	4225873.03	Геодезический метод	2.50	-
11781	471243.40	4225863.37	Геодезический метод	2.50	-
11782	471234.61	4225845.78	Геодезический метод	2.50	-
11783	471238.85	4225825.86	Геодезический метод	2.50	-
11784	471203.85	4225811.49	Геодезический метод	2.50	-
11785	471198.57	4225837.87	Геодезический метод	2.50	-
11786	471192.41	4225854.57	Геодезический метод	2.50	-
11787	471180.99	4225852.81	Геодезический метод	2.50	-
11788	471174.83	4225858.09	Геодезический метод	2.50	-
11789	471164.29	4225857.20	Геодезический метод	2.50	-
11790	471147.58	4225858.09	Геодезический метод	2.50	-
11791	471117.69	4225880.95	Геодезический метод	2.50	-
11792	471108.90	4225889.74	Геодезический метод	2.50	-
11793	471081.65	4225849.29	Геодезический метод	2.50	-
11794	471089.56	4225837.87	Геодезический метод	2.50	-
11795	471108.90	4225804.46	Геодезический метод	2.50	-
11796	471115.93	4225777.21	Геодезический метод	2.50	-
11797	471103.63	4225753.47	Геодезический метод	2.50	-
11798	471093.08	4225752.59	Геодезический метод	2.50	-

2. Сведения о характерных точках границ объекта					
Обозначение характерных точек границ	Координаты, м		Метод определения координат характерной точки	Средняя квадратическая погрешность положения характерной точки (Mt), м	Описание обозначения точки на местности (при наличии)
	X	Y			
1	2	3	4	5	6
11799	471079.89	4225761.39	Геодезический метод	2.50	-
11800	471063.18	4225754.35	Геодезический метод	2.50	-
11801	471063.18	4225735.01	Геодезический метод	2.50	-
11802	471067.58	4225720.94	Геодезический метод	2.50	-
11803	471046.49	4225705.12	Геодезический метод	2.50	-
11804	471024.51	4225706.00	Геодезический метод	2.50	-
11805	471009.56	4225714.79	Геодезический метод	2.50	-
11806	471003.40	4225714.79	Геодезический метод	2.50	-
11807	470992.86	4225706.00	Геодезический метод	2.50	-
11808	470981.93	4225699.69	Геодезический метод	2.50	-
11809	470956.09	4225723.17	Геодезический метод	2.50	-
11810	470955.45	4225723.55	Геодезический метод	2.50	-
11811	470954.73	4225723.76	Геодезический метод	2.50	-
11812	470886.75	4225733.18	Геодезический метод	2.50	-
11813	470847.81	4225727.27	Геодезический метод	2.50	-
11814	470804.29	4225715.52	Геодезический метод	2.50	-
11815	470795.06	4225727.10	Геодезический метод	2.50	-
11816	470793.30	4225732.38	Геодезический метод	2.50	-
11817	470797.69	4225756.12	Геодезический метод	2.50	-
11818	470800.33	4225779.84	Геодезический метод	2.50	-
11819	470795.06	4225813.25	Геодезический метод	2.50	-
11820	470795.94	4225831.72	Геодезический метод	2.50	-
11821	470783.63	4225831.72	Геодезический метод	2.50	-
11822	470769.57	4225824.68	Геодезический метод	2.50	-
11823	470763.41	4225813.25	Геодезический метод	2.50	-

2. Сведения о характерных точках границ объекта					
Обозначение характерных точек границ	Координаты, м		Метод определения координат характерной точки	Средняя квадратическая погрешность положения характерной точки (Mt), м	Описание обозначения точки на местности (при наличии)
	X	Y			
1	2	3	4	5	6
11824	470768.68	4225789.52	Геодезический метод	2.50	-
11825	470782.75	4225785.12	Геодезический метод	2.50	-
11826	470782.75	4225773.69	Геодезический метод	2.50	-
11827	470767.81	4225757.00	Геодезический метод	2.50	-
11828	470756.38	4225731.51	Геодезический метод	2.50	-
11829	470754.90	4225716.03	Геодезический метод	2.50	-
11830	470672.53	4225724.41	Геодезический метод	2.50	-
11831	470621.37	4225730.22	Геодезический метод	2.50	-
11832	470567.31	4225746.79	Геодезический метод	2.50	-
11833	470507.31	4225747.96	Геодезический метод	2.50	-
11834	470498.99	4225745.84	Геодезический метод	2.50	-
11835	470497.81	4225745.60	Геодезический метод	2.50	-
11836	470487.37	4225760.50	Геодезический метод	2.50	-
11837	470483.86	4225774.57	Геодезический метод	2.50	-
11838	470484.73	4225793.03	Геодезический метод	2.50	-
11839	470490.01	4225806.22	Геодезический метод	2.50	-
11840	470482.97	4225814.14	Геодезический метод	2.50	-
11841	470472.43	4225815.01	Геодезический метод	2.50	-
11842	470458.36	4225803.58	Геодезический метод	2.50	-
11843	470453.97	4225789.52	Геодезический метод	2.50	-
11844	470448.69	4225763.13	Геодезический метод	2.50	-
11845	470440.78	4225748.20	Геодезический метод	2.50	-
11846	470425.83	4225749.96	Геодезический метод	2.50	-
11847	470399.46	4225776.32	Геодезический метод	2.50	-
11848	470386.27	4225772.80	Геодезический метод	2.50	-

2. Сведения о характерных точках границ объекта					
Обозначение характерных точек границ	Координаты, м		Метод определения координат характерной точки	Средняя квадратическая погрешность положения характерной точки (Mt), м	Описание обозначения точки на местности (при наличии)
	X	Y			
1	2	3	4	5	6
11849	470367.81	4225764.89	Геодезический метод	2.50	-
11850	470352.87	4225764.89	Геодезический метод	2.50	-
11851	470337.93	4225778.97	Геодезический метод	2.50	-
11852	470328.25	4225781.60	Геодезический метод	2.50	-
11853	470304.52	4225774.57	Геодезический метод	2.50	-
11854	470286.06	4225778.97	Геодезический метод	2.50	-
11855	470279.90	4225792.15	Геодезический метод	2.50	-
11856	470290.45	4225804.46	Геодезический метод	2.50	-
11857	470291.33	4225814.14	Геодезический метод	2.50	-
11858	470280.79	4225814.14	Геодезический метод	2.50	-
11859	470270.23	4225804.46	Геодезический метод	2.50	-
11860	470251.77	4225794.79	Геодезический метод	2.50	-
11861	470245.62	4225776.32	Геодезический метод	2.50	-
11862	470237.75	4225771.83	Геодезический метод	2.50	-
11863	470234.48	4225772.78	Геодезический метод	2.50	-
11864	470189.76	4225780.68	Геодезический метод	2.50	-
11865	470188.81	4225787.20	Геодезический метод	2.50	-
11866	470187.45	4225799.45	Геодезический метод	2.50	-
11867	470186.24	4225808.26	Геодезический метод	2.50	-
11868	470176.75	4225823.19	Геодезический метод	2.50	-
11869	470141.26	4225835.03	Геодезический метод	2.50	-
11870	470084.04	4225830.28	Геодезический метод	2.50	-
11871	470035.01	4225823.86	Геодезический метод	2.50	-
11872	470021.01	4225821.91	Геодезический метод	2.50	-
11873	469992.97	4225814.91	Геодезический метод	2.50	-

2. Сведения о характерных точках границ объекта					
Обозначение характерных точек границ	Координаты, м		Метод определения координат характерной точки	Средняя квадратическая погрешность положения характерной точки (Mt), м	Описание обозначения точки на местности (при наличии)
	X	Y			
1	2	3	4	5	6
11874	469980.47	4225811.35	Геодезический метод	2.50	-
11875	469970.97	4225810.87	Геодезический метод	2.50	-
11876	469970.53	4225810.97	Геодезический метод	2.50	-
11877	469964.27	4225815.07	Геодезический метод	2.50	-
11878	469947.94	4225841.73	Геодезический метод	2.50	-
11879	469914.26	4225905.16	Геодезический метод	2.50	-
11880	469900.04	4225943.57	Геодезический метод	2.50	-
11881	469888.01	4226008.98	Геодезический метод	2.50	-
11882	469874.01	4226042.99	Геодезический метод	2.50	-
11883	469908.33	4226047.58	Геодезический метод	2.50	-
11884	469943.03	4226058.86	Геодезический метод	2.50	-
11885	469975.98	4226071.85	Геодезический метод	2.50	-
11886	470052.04	4226109.02	Геодезический метод	2.50	-
11887	470121.73	4226146.89	Геодезический метод	2.50	-
11888	470158.51	4226161.43	Геодезический метод	2.50	-
11889	470234.13	4226183.77	Геодезический метод	2.50	-
11890	470294.23	4226197.50	Геодезический метод	2.50	-
11891	470363.51	4226206.21	Геодезический метод	2.50	-
11892	470389.79	4226218.43	Геодезический метод	2.50	-
11893	470390.01	4226218.55	Геодезический метод	2.50	-
11894	470390.22	4226218.67	Геодезический метод	2.50	-
11895	470390.41	4226218.82	Геодезический метод	2.50	-
11896	470390.60	4226218.99	Геодезический метод	2.50	-
11897	470390.77	4226219.17	Геодезический метод	2.50	-
11898	470390.93	4226219.36	Геодезический метод	2.50	-

2. Сведения о характерных точках границ объекта					
Обозначение характерных точек границ	Координаты, м		Метод определения координат характерной точки	Средняя квадратическая погрешность положения характерной точки (Mt), м	Описание обозначения точки на местности (при наличии)
	X	Y			
1	2	3	4	5	6
11899	470391.07	4226219.57	Геодезический метод	2.50	-
11900	470391.19	4226219.79	Геодезический метод	2.50	-
11901	470391.29	4226220.01	Геодезический метод	2.50	-
11902	470391.37	4226220.24	Геодезический метод	2.50	-
11903	470391.44	4226220.48	Геодезический метод	2.50	-
11904	470391.49	4226220.72	Геодезический метод	2.50	-
11905	470391.51	4226220.97	Геодезический метод	2.50	-
11906	470391.51	4226221.21	Геодезический метод	2.50	-
11907	470391.50	4226221.47	Геодезический метод	2.50	-
11908	470391.47	4226221.71	Геодезический метод	2.50	-
11909	470391.40	4226221.95	Геодезический метод	2.50	-
11910	470391.33	4226222.19	Геодезический метод	2.50	-
11911	470391.23	4226222.42	Геодезический метод	2.50	-
11912	470391.12	4226222.64	Геодезический метод	2.50	-
11913	470390.99	4226222.85	Геодезический метод	2.50	-
11914	470390.84	4226223.04	Геодезический метод	2.50	-
11915	470390.67	4226223.23	Геодезический метод	2.50	-
11916	470390.50	4226223.40	Геодезический метод	2.50	-
11917	470390.31	4226223.56	Геодезический метод	2.50	-
11918	470390.10	4226223.70	Геодезический метод	2.50	-
11919	470389.89	4226223.82	Геодезический метод	2.50	-
11920	470389.66	4226223.93	Геодезический метод	2.50	-
11921	470389.43	4226224.01	Геодезический метод	2.50	-
11922	470389.18	4226224.08	Геодезический метод	2.50	-
11923	470388.94	4226224.12	Геодезический метод	2.50	-

2. Сведения о характерных точках границ объекта					
Обозначение характерных точек границ	Координаты, м		Метод определения координат характерной точки	Средняя квадратическая погрешность положения характерной точки (Mt), м	Описание обозначения точки на местности (при наличии)
	X	Y			
1	2	3	4	5	6
11924	470388.69	4226224.15	Геодезический метод	2.50	-
11925	470388.45	4226224.15	Геодезический метод	2.50	-
11926	470388.20	4226224.13	Геодезический метод	2.50	-
11927	470387.95	4226224.10	Геодезический метод	2.50	-
11928	470387.72	4226224.04	Геодезический метод	2.50	-
11929	470387.47	4226223.96	Геодезический метод	2.50	-
11930	470387.25	4226223.87	Геодезический метод	2.50	-
11931	470361.82	4226212.00	Геодезический метод	2.50	-
11932	470293.13	4226203.41	Геодезический метод	2.50	-
11933	470232.65	4226189.58	Геодезический метод	2.50	-
11934	470156.59	4226167.11	Геодезический метод	2.50	-
11935	470119.14	4226152.29	Геодезический метод	2.50	-
11936	470049.27	4226114.34	Геодезический метод	2.50	-
11937	469973.59	4226077.36	Геодезический метод	2.50	-
11938	469941.03	4226064.51	Геодезический метод	2.50	-
11939	469906.90	4226053.42	Геодезический метод	2.50	-
11940	469871.65	4226048.73	Геодезический метод	2.50	-
11941	469836.60	4226167.22	Геодезический метод	2.50	-
11942	469897.40	4226169.99	Геодезический метод	2.50	-
11943	469927.22	4226176.38	Геодезический метод	2.50	-
11944	469923.67	4226201.21	Геодезический метод	2.50	-
11945	469909.47	4226206.90	Геодезический метод	2.50	-
11946	469866.17	4226203.35	Геодезический метод	2.50	-
11947	469852.69	4226197.67	Геодезический метод	2.50	-
11948	469828.05	4226196.10	Геодезический метод	2.50	-

2. Сведения о характерных точках границ объекта					
Обозначение характерных точек границ	Координаты, м		Метод определения координат характерной точки	Средняя квадратическая погрешность положения характерной точки (Mt), м	Описание обозначения точки на местности (при наличии)
	X	Y			
1	2	3	4	5	6
11949	469816.11	4226240.04	Геодезический метод	2.50	-
11950	469846.94	4226261.08	Геодезический метод	2.50	-
11951	469857.18	4226264.59	Геодезический метод	2.50	-
11952	469869.36	4226267.77	Геодезический метод	2.50	-
11953	469888.70	4226259.85	Геодезический метод	2.50	-
11954	469896.61	4226241.40	Геодезический метод	2.50	-
11955	469902.76	4226226.45	Геодезический метод	2.50	-
11956	469930.90	4226228.21	Геодезический метод	2.50	-
11957	469948.48	4226230.85	Геодезический метод	2.50	-
11958	469944.97	4226256.35	Геодезический метод	2.50	-
11959	469945.85	4226279.20	Геодезический метод	2.50	-
11960	469949.21	4226287.26	Геодезический метод	2.50	-
11961	469967.24	4226288.52	Геодезический метод	2.50	-
11962	470005.71	4226292.18	Геодезический метод	2.50	-
11963	470066.65	4226313.12	Геодезический метод	2.50	-
11964	470113.08	4226359.56	Геодезический метод	2.50	-
11965	470151.79	4226388.71	Геодезический метод	2.50	-
11966	470167.69	4226386.58	Геодезический метод	2.50	-
11967	470177.61	4226373.11	Геодезический метод	2.50	-
11968	470188.25	4226336.95	Геодезический метод	2.50	-
11969	470195.33	4226317.10	Геодезический метод	2.50	-
11970	470205.26	4226302.92	Геодезический метод	2.50	-
11971	470207.39	4226285.91	Геодезический метод	2.50	-
11972	470211.64	4226275.27	Геодезический метод	2.50	-
11973	470229.36	4226273.86	Геодезический метод	2.50	-



2. Сведения о характерных точках границ объекта					
Обозначение характерных точек границ	Координаты, м		Метод определения координат характерной точки	Средняя квадратическая погрешность положения характерной точки (Mt), м	Описание обозначения точки на местности (при наличии)
	X	Y			
1	2	3	4	5	6
11974	470270.48	4226290.17	Геодезический метод	2.50	-
11975	470274.02	4226299.38	Геодезический метод	2.50	-
11976	470258.43	4226298.68	Геодезический метод	2.50	-
11977	470242.83	4226295.12	Геодезический метод	2.50	-
11978	470237.16	4226310.73	Геодезический метод	2.50	-
11979	470245.67	4226319.23	Геодезический метод	2.50	-
11980	470251.34	4226324.20	Геодезический метод	2.50	-
11981	470251.34	4226331.28	Геодезический метод	2.50	-
11982	470255.59	4226339.08	Геодезический метод	2.50	-
11983	470269.77	4226349.71	Геодезический метод	2.50	-
11984	470266.93	4226363.89	Геодезический метод	2.50	-
11985	470250.63	4226382.33	Геодезический метод	2.50	-
11986	470244.25	4226400.05	Геодезический метод	2.50	-
11987	470247.09	4226415.64	Геодезический метод	2.50	-
11988	470257.01	4226429.82	Геодезический метод	2.50	-
11989	470258.43	4226448.26	Геодезический метод	2.50	-
11990	470252.75	4226453.21	Геодезический метод	2.50	-
11991	470247.19	4226457.65	Геодезический метод	2.50	-
11992	470256.27	4226466.74	Геодезический метод	2.50	-
11993	470306.49	4226504.64	Геодезический метод	2.50	-
11994	470354.68	4226546.69	Геодезический метод	2.50	-
11995	470413.22	4226584.26	Геодезический метод	2.50	-
11996	470456.00	4226604.02	Геодезический метод	2.50	-
11997	470484.99	4226630.38	Геодезический метод	2.50	-
11998	470514.90	4226656.78	Геодезический метод	2.50	-

2. Сведения о характерных точках границ объекта					
Обозначение характерных точек границ	Координаты, м		Метод определения координат характерной точки	Средняя квадратическая погрешность положения характерной точки (Mt), м	Описание обозначения точки на местности (при наличии)
	X	Y			
1	2	3	4	5	6
11999	470546.76	4226686.05	Геодезический метод	2.50	-
12000	470579.69	4226691.11	Геодезический метод	2.50	-
12001	470579.69	4226671.30	Геодезический метод	2.50	-
12002	470567.38	4226586.02	Геодезический метод	2.50	-
12003	470552.43	4226540.30	Геодезический метод	2.50	-
12004	470517.26	4226510.42	Геодезический метод	2.50	-
12005	470511.99	4226500.74	Геодезический метод	2.50	-
12006	470526.05	4226493.71	Геодезический метод	2.50	-
12007	470547.15	4226476.12	Геодезический метод	2.50	-
12008	470559.46	4226427.78	Геодезический метод	2.50	-
12009	470564.73	4226397.00	Геодезический метод	2.50	-
12010	470557.70	4226378.55	Геодезический метод	2.50	-
12011	470541.87	4226346.90	Геодезический метод	2.50	-
12012	470551.54	4226333.71	Геодезический метод	2.50	-
12013	470572.65	4226306.45	Геодезический метод	2.50	-
12014	470598.14	4226290.63	Геодезический метод	2.50	-
12015	470620.11	4226295.02	Геодезический метод	2.50	-
12016	470647.37	4226262.50	Геодезический метод	2.50	-
12017	470675.50	4226242.27	Геодезический метод	2.50	-
12018	470699.23	4226237.00	Геодезический метод	2.50	-
12019	470701.00	4226248.43	Геодезический метод	2.50	-
12020	470681.65	4226269.52	Геодезический метод	2.50	-
12021	470671.11	4226284.48	Геодезический метод	2.50	-
12022	470679.89	4226305.58	Геодезический метод	2.50	-
12023	470679.01	4226321.40	Геодезический метод	2.50	-

2. Сведения о характерных точках границ объекта					
Обозначение характерных точек границ	Координаты, м		Метод определения координат характерной точки	Средняя квадратическая погрешность положения характерной точки (Mt), м	Описание обозначения точки на местности (при наличии)
	X	Y			
1	2	3	4	5	6
12024	470663.19	4226337.23	Геодезический метод	2.50	-
12025	470633.31	4226368.87	Геодезический метод	2.50	-
12026	470628.03	4226382.06	Геодезический метод	2.50	-
12027	470637.70	4226401.39	Геодезический метод	2.50	-
12028	470645.61	4226425.13	Геодезический метод	2.50	-
12029	470635.06	4226452.39	Геодезический метод	2.50	-
12030	470610.45	4226475.25	Геодезический метод	2.50	-
12031	470591.11	4226501.62	Геодезический метод	2.50	-
12032	470589.35	4226516.57	Геодезический метод	2.50	-
12033	470630.67	4226554.37	Геодезический метод	2.50	-
12034	470647.38	4226585.14	Геодезический метод	2.50	-
12035	470654.41	4226585.14	Геодезический метод	2.50	-
12036	470662.32	4226573.71	Геодезический метод	2.50	-
12037	470663.19	4226534.15	Геодезический метод	2.50	-
12038	470683.41	4226480.53	Геодезический метод	2.50	-
12039	470701.87	4226462.94	Геодезический метод	2.50	-
12040	470713.31	4226462.94	Геодезический метод	2.50	-
12041	470705.39	4226482.29	Геодезический метод	2.50	-
12042	470682.53	4226535.02	Геодезический метод	2.50	-
12043	470682.54	4226571.95	Геодезический метод	2.50	-
12044	470693.97	4226614.16	Геодезический метод	2.50	-
12045	470719.46	4226649.32	Геодезический метод	2.50	-
12046	470750.24	4226689.76	Геодезический метод	2.50	-
12047	470743.20	4226710.86	Геодезический метод	2.50	-
12048	470746.72	4226726.68	Геодезический метод	2.50	-

2. Сведения о характерных точках границ объекта					
Обозначение характерных точек границ	Координаты, м		Метод определения координат характерной точки	Средняя квадратическая погрешность положения характерной точки (Mt), м	Описание обозначения точки на местности (при наличии)
	X	Y			
1	2	3	4	5	6
12049	470769.58	4226760.97	Геодезический метод	2.50	-
12050	470793.31	4226789.11	Геодезический метод	2.50	-
12051	470816.17	4226816.36	Геодезический метод	2.50	-
12052	470817.92	4226827.78	Геодезический метод	2.50	-
12053	470786.28	4226852.40	Геодезический метод	2.50	-
12054	470800.76	4226898.24	Геодезический метод	2.50	-
12055	470814.06	4226926.34	Геодезический метод	2.50	-
12056	470824.79	4226946.02	Геодезический метод	2.50	-
12057	470849.40	4226960.97	Геодезический метод	2.50	-
12058	470879.30	4226973.28	Геодезический метод	2.50	-
12059	470893.36	4226985.58	Геодезический метод	2.50	-
12060	470906.54	4227011.96	Геодезический метод	2.50	-
12061	470913.58	4227034.82	Геодезический метод	2.50	-
12062	470915.34	4227063.83	Геодезический метод	2.50	-
12063	470918.14	4227071.30	Геодезический метод	2.50	-
12064	470930.45	4227094.17	Геодезический метод	2.50	-
12065	470922.54	4227113.51	Геодезический метод	2.50	-
12066	470906.72	4227121.42	Геодезический метод	2.50	-
12067	470922.54	4227152.18	Геодезический метод	2.50	-
12068	470933.09	4227156.59	Геодезический метод	2.50	-
12069	470953.31	4227182.08	Геодезический метод	2.50	-
12070	470967.38	4227191.76	Геодезический метод	2.50	-
12071	470991.99	4227188.24	Геодезический метод	2.50	-
12072	471006.05	4227197.91	Геодезический метод	2.50	-
12073	471013.09	4227210.21	Геодезический метод	2.50	-

2. Сведения о характерных точках границ объекта					
Обозначение характерных точек границ	Координаты, м		Метод определения координат характерной точки	Средняя квадратическая погрешность положения характерной точки (Mt), м	Описание обозначения точки на местности (при наличии)
	X	Y			
1	2	3	4	5	6
12074	471000.78	4227233.95	Геодезический метод	2.50	-
12075	470996.38	4227245.38	Геодезический метод	2.50	-
12076	470989.35	4227264.72	Геодезический метод	2.50	-
12077	470993.74	4227277.90	Геодезический метод	2.50	-
12078	471012.21	4227291.09	Геодезический метод	2.50	-
12079	471025.40	4227307.80	Геодезический метод	2.50	-
12080	471034.18	4227323.63	Геодезический метод	2.50	-
12081	471064.08	4227331.54	Геодезический метод	2.50	-
12082	471122.10	4227357.91	Геодезический метод	2.50	-
12083	471130.01	4227375.49	Геодезический метод	2.50	-
12084	471127.37	4227381.64	Геодезический метод	2.50	-
12085	471106.27	4227376.38	Геодезический метод	2.50	-
12086	471068.47	4227370.21	Геодезический метод	2.50	-
12087	471029.79	4227364.06	Геодезический метод	2.50	-
12088	470997.26	4227355.27	Геодезический метод	2.50	-
12089	470952.43	4227386.92	Геодезический метод	2.50	-
12090	470927.82	4227413.29	Геодезический метод	2.50	-
12091	470916.38	4227421.20	Геодезический метод	2.50	-
12092	470916.38	4227429.12	Геодезический метод	2.50	-
12093	470920.78	4227443.19	Геодезический метод	2.50	-
12094	470950.67	4227436.15	Геодезический метод	2.50	-
12095	470966.50	4227437.91	Геодезический метод	2.50	-
12096	470972.65	4227445.83	Геодезический метод	2.50	-
12097	470971.77	4227462.52	Геодезический метод	2.50	-
12098	470965.62	4227468.69	Геодезический метод	2.50	-

2. Сведения о характерных точках границ объекта					
Обозначение характерных точек границ	Координаты, м		Метод определения координат характерной точки	Средняя квадратическая погрешность положения характерной точки (Mt), м	Описание обозначения точки на местности (при наличии)
	X	Y			
1	2	3	4	5	6
12099	470966.50	4227477.47	Геодезический метод	2.50	-
12100	470976.16	4227482.75	Геодезический метод	2.50	-
12101	470989.35	4227494.18	Геодезический метод	2.50	-
12102	470995.51	4227506.49	Геодезический метод	2.50	-
12103	470984.96	4227516.16	Геодезический метод	2.50	-
12104	470965.62	4227530.22	Геодезический метод	2.50	-
12105	470950.67	4227544.29	Геодезический метод	2.50	-
12106	470950.67	4227557.48	Геодезический метод	2.50	-
12107	470950.67	4227573.29	Геодезический метод	2.50	-
12108	470984.96	4227590.89	Геодезический метод	2.50	-
12109	471018.36	4227581.21	Геодезический метод	2.50	-
12110	471045.62	4227563.63	Геодезический метод	2.50	-
12111	471085.18	4227544.29	Геодезический метод	2.50	-
12112	471110.67	4227535.50	Геодезический метод	2.50	-
12113	471141.72	4227513.01	Геодезический метод	2.50	-
12114	471166.36	4227486.44	Геодезический метод	2.50	-
12115	471178.36	4227454.61	Геодезический метод	2.50	-
12116	471202.98	4227424.72	Геодезический метод	2.50	-
12117	471228.47	4227388.68	Геодезический метод	2.50	-
12118	471276.82	4227338.57	Геодезический метод	2.50	-
12119	471352.42	4227290.22	Геодезический метод	2.50	-
12120	471428.01	4227243.62	Геодезический метод	2.50	-
12121	471446.47	4227243.62	Геодезический метод	2.50	-
12122	471449.11	4227226.04	Геодезический метод	2.50	-
12123	471436.81	4227219.89	Геодезический метод	2.50	-

2. Сведения о характерных точках границ объекта					
Обозначение характерных точек границ	Координаты, м		Метод определения координат характерной точки	Средняя квадратическая погрешность положения характерной точки (Mt), м	Описание обозначения точки на местности (при наличии)
	X	Y			
1	2	3	4	5	6
12124	471416.59	4227216.37	Геодезический метод	2.50	-
12125	471403.40	4227211.09	Геодезический метод	2.50	-
12126	471395.49	4227191.76	Геодезический метод	2.50	-
12127	471403.40	4227174.17	Геодезический метод	2.50	-
12128	471399.01	4227143.40	Геодезический метод	2.50	-
12129	471383.18	4227122.30	Геодезический метод	2.50	-
12130	471392.85	4227105.60	Геодезический метод	2.50	-
12131	471406.91	4227112.62	Геодезический метод	2.50	-
12132	471420.11	4227103.84	Геодезический метод	2.50	-
12133	471444.72	4227075.71	Геодезический метод	2.50	-
12134	471470.21	4227058.13	Геодезический метод	2.50	-
12135	471483.40	4227059.87	Геодезический метод	2.50	-
12136	471488.67	4227070.43	Геодезический метод	2.50	-
12137	471516.37	4227045.55	Геодезический метод	2.50	-
12138	471501.95	4227027.12	Геодезический метод	2.50	-
12139	471470.69	4227017.50	Геодезический метод	2.50	-
12140	471440.25	4227004.68	Геодезический метод	2.50	-
12141	471441.05	4226989.46	Геодезический метод	2.50	-
12142	471456.27	4226976.64	Геодезический метод	2.50	-
12143	471497.13	4226992.67	Геодезический метод	2.50	-
12144	471523.58	4226993.46	Геодезический метод	2.50	-
12145	471565.24	4226971.02	Геодезический метод	2.50	-
12146	471587.67	4226967.83	Геодезический метод	2.50	-
12147	471609.31	4226982.25	Геодезический метод	2.50	-
12148	471633.35	4226994.27	Геодезический метод	2.50	-

2. Сведения о характерных точках границ объекта					
Обозначение характерных точек границ	Координаты, м		Метод определения координат характерной точки	Средняя квадратическая погрешность положения характерной точки (Mt), м	Описание обозначения точки на местности (при наличии)
	X	Y			
1	2	3	4	5	6
12149	471640.55	4226989.46	Геодезический метод	2.50	-
12150	471641.36	4226975.04	Геодезический метод	2.50	-
12151	471646.17	4226939.78	Геодезический метод	2.50	-
12152	471641.86	4226913.17	Геодезический метод	2.50	-
12153	471648.86	4226920.17	Геодезический метод	2.50	-
12154	471654.86	4226938.17	Геодезический метод	2.50	-
12155	471654.86	4226962.17	Геодезический метод	2.50	-
12156	471650.86	4226986.17	Геодезический метод	2.50	-
12157	471644.86	4227011.17	Геодезический метод	2.50	-
12158	471620.86	4227053.17	Геодезический метод	2.50	-
12159	471597.86	4227093.17	Геодезический метод	2.50	-
12160	471568.86	4227128.17	Геодезический метод	2.50	-
12161	471523.86	4227184.17	Геодезический метод	2.50	-
12162	471463.86	4227252.17	Геодезический метод	2.50	-
12163	471388.86	4227311.17	Геодезический метод	2.50	-
12164	471303.87	4227366.17	Геодезический метод	2.50	-
12165	471228.87	4227431.17	Геодезический метод	2.50	-
12166	471144.87	4227516.17	Геодезический метод	2.50	-
12167	471094.87	4227558.17	Геодезический метод	2.50	-
12168	471048.87	4227582.17	Геодезический метод	2.50	-
12169	470986.87	4227600.17	Геодезический метод	2.50	-
12170	470946.87	4227614.16	Геодезический метод	2.50	-
12171	470910.16	4227632.24	Геодезический метод	2.50	-
12172	470900.62	4227610.14	Геодезический метод	2.50	-
12173	470902.74	4227586.23	Геодезический метод	2.50	-



2. Сведения о характерных точках границ объекта					
Обозначение характерных точек границ	Координаты, м		Метод определения координат характерной точки	Средняя квадратическая погрешность положения характерной точки (Mt), м	Описание обозначения точки на местности (при наличии)
	X	Y			
1	2	3	4	5	6
12174	470899.55	4227559.16	Геодезический метод	2.50	-
12175	470899.55	4227529.94	Геодезический метод	2.50	-
12176	470920.27	4227516.65	Геодезический метод	2.50	-
12177	470922.40	4227507.10	Геодезический метод	2.50	-
12178	470913.37	4227494.34	Геодезический метод	2.50	-
12179	470893.02	4227478.45	Геодезический метод	2.50	-
12180	470851.90	4227457.14	Геодезический метод	2.50	-
12181	470830.18	4227436.86	Геодезический метод	2.50	-
12182	470811.90	4227429.83	Геодезический метод	2.50	-
12183	470790.35	4227426.95	Геодезический метод	2.50	-
12184	470771.73	4227426.95	Геодезический метод	2.50	-
12185	470746.04	4227440.70	Геодезический метод	2.50	-
12186	470725.86	4227450.79	Геодезический метод	2.50	-
12187	470692.93	4227457.16	Геодезический метод	2.50	-
12188	470677.00	4227456.64	Геодезический метод	2.50	-
12189	470663.72	4227469.38	Геодезический метод	2.50	-
12190	470645.66	4227496.47	Геодезический метод	2.50	-
12191	470630.25	4227498.60	Геодезический метод	2.50	-
12192	470613.26	4227490.63	Геодезический метод	2.50	-
12193	470600.51	4227463.01	Геодезический метод	2.50	-
12194	470606.35	4227450.25	Геодезический метод	2.50	-
12195	470635.56	4227425.30	Геодезический метод	2.50	-
12196	470640.34	4227399.79	Геодезический метод	2.50	-
12197	470620.16	4227357.30	Геодезический метод	2.50	-
12198	470595.19	4227321.18	Геодезический метод	2.50	-

2. Сведения о характерных точках границ объекта					
Обозначение характерных точек границ	Координаты, м		Метод определения координат характерной точки	Средняя квадратическая погрешность положения характерной точки (Mt), м	Описание обозначения точки на местности (при наличии)
	X	Y			
1	2	3	4	5	6
12199	470587.76	4227308.96	Геодезический метод	2.50	-
12200	470556.95	4227301.52	Геодезический метод	2.50	-
12201	470493.74	4227308.96	Геодезический метод	2.50	-
12202	470471.96	4227328.62	Геодезический метод	2.50	-
12203	470473.02	4227352.50	Геодезический метод	2.50	-
12204	470402.38	4227391.81	Геодезический метод	2.50	-
12205	470321.64	4227415.19	Геодезический метод	2.50	-
12206	470263.74	4227435.37	Геодезический метод	2.50	-
12207	470211.69	4227432.72	Геодезический метод	2.50	-
12208	470175.04	4227424.75	Геодезический метод	2.50	-
12209	470168.14	4227418.38	Геодезический метод	2.50	-
12210	470175.04	4227397.67	Геодезический метод	2.50	-
12211	470165.48	4227370.04	Геодезический метод	2.50	-
12212	470142.64	4227364.20	Геодезический метод	2.50	-
12213	470121.39	4227362.60	Геодезический метод	2.50	-
12214	470111.30	4227378.54	Геодезический метод	2.50	-
12215	470113.96	4227392.88	Геодезический метод	2.50	-
12216	470111.83	4227409.35	Геодезический метод	2.50	-
12217	470100.14	4227415.19	Геодезический метод	2.50	-
12218	470082.92	4227408.10	Геодезический метод	2.50	-
12219	470070.30	4227434.20	Геодезический метод	2.50	-
12220	470072.36	4227452.78	Геодезический метод	2.50	-
12221	470058.23	4227479.56	Геодезический метод	2.50	-
12222	470050.65	4227482.19	Геодезический метод	2.50	-
12223	470047.38	4227499.84	Геодезический метод	2.50	-

2. Сведения о характерных точках границ объекта					
Обозначение характерных точек границ	Координаты, м		Метод определения координат характерной точки	Средняя квадратическая погрешность положения характерной точки (Mt), м	Описание обозначения точки на местности (при наличии)
	X	Y			
1	2	3	4	5	6
12224	470041.28	4227515.49	Геодезический метод	2.50	-
12225	470049.34	4227536.98	Геодезический метод	2.50	-
12226	470062.32	4227562.42	Геодезический метод	2.50	-
12227	470058.73	4227574.64	Геодезический метод	2.50	-
12228	470058.64	4227574.88	Геодезический метод	2.50	-
12229	470058.54	4227575.10	Геодезический метод	2.50	-
12230	470058.43	4227575.32	Геодезический метод	2.50	-
12231	470058.31	4227575.50	Геодезический метод	2.50	-
12232	470047.33	4227591.29	Геодезический метод	2.50	-
12233	470043.98	4227613.38	Геодезический метод	2.50	-
12234	470057.42	4227655.73	Геодезический метод	2.50	-
12235	470056.00	4227687.73	Геодезический метод	2.50	-
12236	470042.22	4227718.71	Геодезический метод	2.50	-
12237	470021.36	4227741.94	Геодезический метод	2.50	-
12238	470003.16	4227778.36	Геодезический метод	2.50	-
12239	469994.00	4227805.62	Геодезический метод	2.50	-
12240	469975.66	4227823.60	Геодезический метод	2.50	-
12241	469951.38	4227824.33	Геодезический метод	2.50	-
12242	469925.73	4227818.57	Геодезический метод	2.50	-
12243	469873.08	4227781.49	Геодезический метод	2.50	-
12244	469853.03	4227755.75	Геодезический метод	2.50	-
12245	469823.20	4227726.62	Геодезический метод	2.50	-
12246	469787.69	4227679.78	Геодезический метод	2.50	-
12247	469758.15	4227657.28	Геодезический метод	2.50	-
12248	469712.22	4227622.64	Геодезический метод	2.50	-

2. Сведения о характерных точках границ объекта					
Обозначение характерных точек границ	Координаты, м		Метод определения координат характерной точки	Средняя квадратическая погрешность положения характерной точки (Mt), м	Описание обозначения точки на местности (при наличии)
	X	Y			
1	2	3	4	5	6
12249	469675.77	4227607.22	Геодезический метод	2.50	-
12250	469645.46	4227599.19	Геодезический метод	2.50	-
12251	469622.78	4227587.14	Геодезический метод	2.50	-
12252	469582.36	4227568.71	Геодезический метод	2.50	-
12253	469553.19	4227556.21	Геодезический метод	2.50	-
12254	469536.37	4227557.55	Геодезический метод	2.50	-
12255	469512.82	4227562.37	Геодезический метод	2.50	-
12256	469497.05	4227555.92	Геодезический метод	2.50	-
12257	469486.16	4227551.16	Геодезический метод	2.50	-
12258	469470.14	4227550.63	Геодезический метод	2.50	-
12259	469465.40	4227568.16	Геодезический метод	2.50	-
12260	469457.43	4227587.29	Геодезический метод	2.50	-
12261	469445.74	4227597.37	Геодезический метод	2.50	-
12262	469414.40	4227587.29	Геодезический метод	2.50	-
12263	469395.82	4227584.63	Геодезический метод	2.50	-
12264	469373.51	4227601.63	Геодезический метод	2.50	-
12265	469371.38	4227623.94	Геодезический метод	2.50	-
12266	469380.41	4227657.41	Геодезический метод	2.50	-
12267	469387.32	4227677.59	Геодезический метод	2.50	-
12268	469397.41	4227668.56	Геодезический метод	2.50	-
12269	469406.97	4227640.94	Геодезический метод	2.50	-
12270	469423.97	4227623.41	Геодезический метод	2.50	-
12271	469454.24	4227615.44	Геодезический метод	2.50	-
12272	469463.80	4227623.94	Геодезический метод	2.50	-
12273	469477.09	4227621.81	Геодезический метод	2.50	-

2. Сведения о характерных точках границ объекта					
Обозначение характерных точек границ	Координаты, м		Метод определения координат характерной точки	Средняя квадратическая погрешность положения характерной точки (Mt), м	Описание обозначения точки на местности (при наличии)
	X	Y			
1	2	3	4	5	6
12274	469484.52	4227623.94	Геодезический метод	2.50	-
12275	469488.77	4227639.88	Геодезический метод	2.50	-
12276	469544.54	4227679.88	Геодезический метод	2.50	-
12277	469564.19	4227658.46	Геодезический метод	2.50	-
12278	469568.44	4227635.62	Геодезический метод	2.50	-
12279	469562.07	4227625.00	Геодезический метод	2.50	-
12280	469549.32	4227627.13	Геодезический метод	2.50	-
12281	469528.60	4227635.09	Геодезический метод	2.50	-
12282	469520.11	4227627.66	Геодезический метод	2.50	-
12283	469521.17	4227619.69	Геодезический метод	2.50	-
12284	469544.01	4227586.22	Геодезический метод	2.50	-
12285	469562.60	4227583.03	Геодезический метод	2.50	-
12286	469571.63	4227589.95	Геодезический метод	2.50	-
12287	469573.23	4227597.92	Геодезический метод	2.50	-
12288	469588.63	4227591.53	Геодезический метод	2.50	-
12289	469602.44	4227608.00	Геодезический метод	2.50	-
12290	469596.06	4227638.28	Геодезический метод	2.50	-
12291	469585.98	4227653.68	Геодезический метод	2.50	-
12292	469570.04	4227668.56	Геодезический метод	2.50	-
12293	469571.63	4227686.62	Геодезический метод	2.50	-
12294	469573.76	4227693.53	Геодезический метод	2.50	-
12295	469566.85	4227703.61	Геодезический метод	2.50	-
12296	469608.28	4227742.93	Геодезический метод	2.50	-
12297	469650.77	4227779.58	Геодезический метод	2.50	-
12298	469674.68	4227823.67	Геодезический метод	2.50	-

2. Сведения о характерных точках границ объекта					
Обозначение характерных точек границ	Координаты, м		Метод определения координат характерной точки	Средняя квадратическая погрешность положения характерной точки (Mt), м	Описание обозначения точки на местности (при наличии)
	X	Y			
1	2	3	4	5	6
12299	469693.27	4227879.98	Геодезический метод	2.50	-
12300	469737.89	4227906.00	Геодезический метод	2.50	-
12301	469751.16	4227904.42	Геодезический метод	2.50	-
12302	469765.51	4227914.51	Геодезический метод	2.50	-
12303	469770.82	4227925.12	Геодезический метод	2.50	-
12304	469818.62	4227945.84	Геодезический метод	2.50	-
12305	469857.40	4227947.96	Геодезический метод	2.50	-
12306	469877.05	4227948.49	Геодезический метод	2.50	-
12307	469908.40	4227970.80	Геодезический метод	2.50	-
12308	469937.60	4227995.77	Геодезический метод	2.50	-
12309	469945.58	4228007.45	Геодезический метод	2.50	-
12310	469975.85	4228024.46	Геодезический метод	2.50	-
12311	469999.22	4228033.49	Геодезический метод	2.50	-
12312	470018.87	4228042.15	Геодезический метод	2.50	-
12313	469992.30	4228179.28	Геодезический метод	2.50	-
12314	469978.24	4228179.30	Геодезический метод	2.50	-
12315	469969.46	4228199.25	Геодезический метод	2.50	-
12316	469967.08	4228204.84	Геодезический метод	2.50	-
12317	469945.53	4228200.85	Геодезический метод	2.50	-
12318	469912.82	4228176.91	Геодезический метод	2.50	-
12319	469909.62	4228153.77	Геодезический метод	2.50	-
12320	469911.22	4228129.03	Геодезический метод	2.50	-
12321	469913.62	4228103.50	Геодезический метод	2.50	-
12322	469906.43	4228073.18	Геодезический метод	2.50	-
12323	469901.64	4228064.40	Геодезический метод	2.50	-

2. Сведения о характерных точках границ объекта					
Обозначение характерных точек границ	Координаты, м		Метод определения координат характерной точки	Средняя квадратическая погрешность положения характерной точки (Mt), м	Описание обозначения точки на местности (при наличии)
	X	Y			
1	2	3	4	5	6
12324	469888.08	4228061.21	Геодезический метод	2.50	-
12325	469880.10	4228058.01	Геодезический метод	2.50	-
12326	469880.90	4228049.23	Геодезический метод	2.50	-
12327	469885.68	4228041.25	Геодезический метод	2.50	-
12328	469893.66	4228035.68	Геодезический метод	2.50	-
12329	469891.27	4228025.30	Геодезический метод	2.50	-
12330	469859.36	4228002.96	Геодезический метод	2.50	-
12331	469830.63	4227983.00	Геодезический метод	2.50	-
12332	469811.48	4227980.61	Геодезический метод	2.50	-
12333	469786.74	4228008.53	Геодезический метод	2.50	-
12334	469769.99	4228030.09	Геодезический метод	2.50	-
12335	469760.41	4228044.45	Геодезический метод	2.50	-
12336	469762.80	4228066.79	Геодезический метод	2.50	-
12337	469780.36	4228093.13	Геодезический метод	2.50	-
12338	469780.36	4228108.29	Геодезический метод	2.50	-
12339	469773.98	4228125.04	Геодезический метод	2.50	-
12340	469776.37	4228133.82	Геодезический метод	2.50	-
12341	469782.76	4228142.60	Геодезический метод	2.50	-
12342	469778.76	4228169.73	Геодезический метод	2.50	-
12343	469779.56	4228199.25	Геодезический метод	2.50	-
12344	469773.18	4228231.18	Геодезический метод	2.50	-
12345	469760.41	4228259.90	Геодезический метод	2.50	-
12346	469750.04	4228293.41	Геодезический метод	2.50	-
12347	469750.04	4228332.51	Геодезический метод	2.50	-
12348	469750.04	4228359.64	Геодезический метод	2.50	-

2. Сведения о характерных точках границ объекта					
Обозначение характерных точек границ	Координаты, м		Метод определения координат характерной точки	Средняя квадратическая погрешность положения характерной точки (Mt), м	Описание обозначения точки на местности (при наличии)
	X	Y			
1	2	3	4	5	6
12349	469779.56	4228382.78	Геодезический метод	2.50	-
12350	469791.53	4228389.16	Геодезический метод	2.50	-
12351	469791.53	4228398.74	Геодезический метод	2.50	-
12352	469778.76	4228409.91	Геодезический метод	2.50	-
12353	469773.98	4228433.06	Геодезический метод	2.50	-
12354	469769.19	4228449.01	Геодезический метод	2.50	-
12355	469769.99	4228472.95	Геодезический метод	2.50	-
12356	469763.60	4228479.33	Геодезический метод	2.50	-
12357	469736.48	4228493.70	Геодезический метод	2.50	-
12358	469731.69	4228500.87	Геодезический метод	2.50	-
12359	469738.88	4228529.60	Геодезический метод	2.50	-
12360	469754.83	4228555.94	Геодезический метод	2.50	-
12361	469766.81	4228575.89	Геодезический метод	2.50	-
12362	469763.61	4228590.25	Геодезический метод	2.50	-
12363	469754.83	4228599.82	Геодезический метод	2.50	-
12364	469744.47	4228598.23	Геодезический метод	2.50	-
12365	469730.10	4228587.05	Геодезический метод	2.50	-
12366	469717.33	4228591.04	Геодезический метод	2.50	-
12367	469701.38	4228604.61	Геодезический метод	2.50	-
12368	469695.79	4228614.18	Геодезический метод	2.50	-
12369	469706.96	4228631.74	Геодезический метод	2.50	-
12370	469710.15	4228647.71	Геодезический метод	2.50	-
12371	469699.78	4228665.25	Геодезический метод	2.50	-
12372	469691.01	4228666.85	Геодезический метод	2.50	-
12373	469655.89	4228642.91	Геодезический метод	2.50	-



2. Сведения о характерных точках границ объекта					
Обозначение характерных точек границ	Координаты, м		Метод определения координат характерной точки	Средняя квадратическая погрешность положения характерной точки (Mt), м	Описание обозначения точки на местности (при наличии)
	X	Y			
1	2	3	4	5	6
12374	469646.32	4228638.92	Геодезический метод	2.50	-
12375	469631.96	4228637.33	Геодезический метод	2.50	-
12376	469618.39	4228642.12	Геодезический метод	2.50	-
12377	469604.03	4228662.07	Геодезический метод	2.50	-
12378	469588.07	4228676.43	Геодезический метод	2.50	-
12379	469580.10	4228693.19	Геодезический метод	2.50	-
12380	469592.86	4228707.55	Геодезический метод	2.50	-
12381	469616.79	4228722.70	Геодезический метод	2.50	-
12382	469633.55	4228741.85	Геодезический метод	2.50	-
12383	469633.55	4228761.00	Геодезический метод	2.50	-
12384	469629.00	4228776.97	Геодезический метод	2.50	-
12385	469650.66	4228790.64	Геодезический метод	2.50	-
12386	469672.14	4228808.94	Геодезический метод	2.50	-
12387	469742.57	4228862.58	Геодезический метод	2.50	-
12388	469776.26	4228895.50	Геодезический метод	2.50	-
12389	469816.42	4228942.13	Геодезический метод	2.50	-
12390	469831.44	4228943.73	Геодезический метод	2.50	-
12391	469846.60	4228934.95	Геодезический метод	2.50	-
12392	469857.22	4228921.13	Геодезический метод	2.50	-
12393	469842.88	4229012.14	Геодезический метод	2.50	-
12394	469849.88	4229067.15	Геодезический метод	2.50	-
12395	469853.88	4229132.14	Геодезический метод	2.50	-
12396	469830.60	4229134.66	Геодезический метод	2.50	-
12397	469806.93	4229138.70	Геодезический метод	2.50	-
12398	469800.59	4229188.90	Геодезический метод	2.50	-

2. Сведения о характерных точках границ объекта					
Обозначение характерных точек границ	Координаты, м		Метод определения координат характерной точки	Средняя квадратическая погрешность положения характерной точки (Mt), м	Описание обозначения точки на местности (при наличии)
	X	Y			
1	2	3	4	5	6
12399	469790.20	4229216.60	Геодезический метод	2.50	-
12400	469788.47	4229237.37	Геодезический метод	2.50	-
12401	469791.93	4229277.77	Геодезический метод	2.50	-
12402	469805.20	4229315.27	Геодезический метод	2.50	-
12403	469830.60	4229326.23	Геодезический метод	2.50	-
12404	469846.17	4229362.01	Геодезический метод	2.50	-
12405	469867.52	4229415.09	Геодезический метод	2.50	-
12406	469896.38	4229452.61	Геодезический метод	2.50	-
12407	469910.22	4229475.70	Геодезический метод	2.50	-
12408	469904.45	4229482.04	Геодезический метод	2.50	-
12409	469890.03	4229477.43	Геодезический метод	2.50	-
12410	469870.99	4229484.34	Геодезический метод	2.50	-
12411	469840.98	4229510.31	Геодезический метод	2.50	-
12412	469816.17	4229512.61	Геодезический метод	2.50	-
12413	469802.89	4229510.89	Геодезический метод	2.50	-
12414	469790.20	4229507.42	Геодезический метод	2.50	-
12415	469776.93	4229528.19	Геодезический метод	2.50	-
12416	469780.97	4229541.47	Геодезический метод	2.50	-
12417	469793.09	4229557.05	Геодезический метод	2.50	-
12418	469784.43	4229573.20	Геодезический метод	2.50	-
12419	469779.24	4229595.71	Геодезический метод	2.50	-
12420	469761.35	4229637.26	Геодезический метод	2.50	-
12421	469748.65	4229653.42	Геодезический метод	2.50	-
12422	469751.97	4229666.47	Геодезический метод	2.50	-
12423	469764.55	4229674.27	Геодезический метод	2.50	-

2. Сведения о характерных точках границ объекта					
Обозначение характерных точек границ	Координаты, м		Метод определения координат характерной точки	Средняя квадратическая погрешность положения характерной точки (Mt), м	Описание обозначения точки на местности (при наличии)
	X	Y			
1	2	3	4	5	6
12424	469714.88	4229760.13	Геодезический метод	2.50	-
12425	469669.88	4229820.13	Геодезический метод	2.50	-
12426	469651.88	4229836.13	Геодезический метод	2.50	-
12427	469652.25	4229818.70	Геодезический метод	2.50	-
12428	469641.11	4229807.55	Геодезический метод	2.50	-
12429	469620.87	4229803.50	Геодезический метод	2.50	-
12430	469592.52	4229801.48	Геодезический метод	2.50	-
12431	469580.88	4229806.03	Геодезический метод	2.50	-
12432	469563.15	4229827.30	Геодезический метод	2.50	-
12433	469544.42	4229849.57	Геодезический метод	2.50	-
12434	469531.77	4229838.43	Геодезический метод	2.50	-
12435	469520.13	4229819.40	Геодезический метод	2.50	-
12436	469475.28	4229870.31	Геодезический метод	2.50	-
12437	469458.31	4229893.35	Геодезический метод	2.50	-
12438	469469.00	4229897.16	Геодезический метод	2.50	-
12439	469486.21	4229899.69	Геодезический метод	2.50	-
12440	469497.85	4229897.67	Геодезический метод	2.50	-
12441	469505.95	4229888.55	Геодезический метод	2.50	-
12442	469517.60	4229874.88	Геодезический метод	2.50	-
12443	469536.83	4229868.81	Геодезический метод	2.50	-
12444	469541.39	4229871.85	Геодезический метод	2.50	-
12445	469531.77	4229886.52	Геодезический метод	2.50	-
12446	469529.24	4229899.69	Геодезический метод	2.50	-
12447	469522.15	4229916.89	Геодезический метод	2.50	-
12448	469522.15	4229933.60	Геодезический метод	2.50	-

2. Сведения о характерных точках границ объекта					
Обозначение характерных точек границ	Координаты, м		Метод определения координат характерной точки	Средняя квадратическая погрешность положения характерной точки (Mt), м	Описание обозначения точки на местности (при наличии)
	X	Y			
1	2	3	4	5	6
12449	469528.74	4229938.66	Геодезический метод	2.50	-
12450	469542.40	4229936.13	Геодезический метод	2.50	-
12451	469557.88	4229922.13	Геодезический метод	2.50	-
12452	469558.88	4229936.13	Геодезический метод	2.50	-
12453	469555.88	4229953.13	Геодезический метод	2.50	-
12454	469546.88	4229964.14	Геодезический метод	2.50	-
12455	469536.88	4229969.13	Геодезический метод	2.50	-
12456	469528.88	4229973.13	Геодезический метод	2.50	-
12457	469524.88	4229983.13	Геодезический метод	2.50	-
12458	469525.88	4229997.13	Геодезический метод	2.50	-
12459	469521.88	4230009.14	Геодезический метод	2.50	-
12460	469502.88	4230026.13	Геодезический метод	2.50	-
12461	469473.88	4230043.13	Геодезический метод	2.50	-
12462	469469.88	4230071.13	Геодезический метод	2.50	-
12463	469457.88	4230099.13	Геодезический метод	2.50	-
12464	469429.88	4230121.12	Геодезический метод	2.50	-
12465	469368.88	4230153.12	Геодезический метод	2.50	-
12466	469195.88	4230222.12	Геодезический метод	2.50	-
12467	469079.88	4230270.12	Геодезический метод	2.50	-
12468	469071.88	4230312.12	Геодезический метод	2.50	-
12469	469069.88	4230336.12	Геодезический метод	2.50	-
12470	469062.24	4230342.46	Геодезический метод	2.50	-
12471	469052.88	4230353.26	Геодезический метод	2.50	-
12472	469023.39	4230342.46	Геодезический метод	2.50	-
12473	469010.45	4230341.75	Геодезический метод	2.50	-

2. Сведения о характерных точках границ объекта					
Обозначение характерных точек границ	Координаты, м		Метод определения координат характерной точки	Средняя квадратическая погрешность положения характерной точки (Mt), м	Описание обозначения точки на местности (при наличии)
	X	Y			
1	2	3	4	5	6
12474	468996.06	4230347.50	Геодезический метод	2.50	-
12475	468996.78	4230356.14	Геодезический метод	2.50	-
12476	469019.07	4230372.69	Геодезический метод	2.50	-
12477	469015.48	4230386.35	Геодезический метод	2.50	-
12478	469005.41	4230391.38	Геодезический метод	2.50	-
12479	468967.28	4230388.51	Геодезический метод	2.50	-
12480	468921.25	4230384.91	Геодезический метод	2.50	-
12481	468903.27	4230378.44	Геодезический метод	2.50	-
12482	468898.95	4230372.69	Геодезический метод	2.50	-
12483	468898.95	4230361.89	Геодезический метод	2.50	-
12484	468888.89	4230354.70	Геодезический метод	2.50	-
12485	468877.38	4230346.06	Геодезический метод	2.50	-
12486	468868.03	4230361.18	Геодезический метод	2.50	-
12487	468885.29	4230387.79	Геодезический метод	2.50	-
12488	468888.17	4230400.74	Геодезический метод	2.50	-
12489	468884.28	4230419.92	Геодезический метод	2.50	-
12490	468860.25	4230423.36	Геодезический метод	2.50	-
12491	468861.88	4230399.61	Геодезический метод	2.50	-
12492	468861.22	4230379.93	Геодезический метод	2.50	-
12493	468857.28	4230366.17	Геодезический метод	2.50	-
12494	468834.33	4230362.89	Геодезический метод	2.50	-
12495	468789.08	4230366.17	Геодезический метод	2.50	-
12496	468751.05	4230374.03	Геодезический метод	2.50	-
12497	468736.61	4230383.88	Геодезический метод	2.50	-
12498	468730.71	4230380.59	Геодезический метод	2.50	-

2. Сведения о характерных точках границ объекта					
Обозначение характерных точек границ	Координаты, м		Метод определения координат характерной точки	Средняя квадратическая погрешность положения характерной точки (Mt), м	Описание обозначения точки на местности (при наличии)
	X	Y			
1	2	3	4	5	6
12499	468744.49	4230358.29	Геодезический метод	2.50	-
12500	468749.07	4230343.21	Геодезический метод	2.50	-
12501	468747.77	4230334.68	Геодезический метод	2.50	-
12502	468711.04	4230350.42	Геодезический метод	2.50	-
12503	468678.91	4230361.58	Геодезический метод	2.50	-
12504	468648.08	4230365.51	Геодезический метод	2.50	-
12505	468647.42	4230377.97	Геодезический метод	2.50	-
12506	468648.08	4230393.71	Геодезический метод	2.50	-
12507	468633.00	4230408.80	Геодезический метод	2.50	-
12508	468616.61	4230418.63	Геодезический метод	2.50	-
12509	468606.11	4230405.52	Геодезический метод	2.50	-
12510	468596.93	4230394.36	Геодезический метод	2.50	-
12511	468587.09	4230398.95	Геодезический метод	2.50	-
12512	468577.25	4230414.04	Геодезический метод	2.50	-
12513	468575.28	4230421.25	Геодезический метод	2.50	-
12514	468581.19	4230431.75	Геодезический метод	2.50	-
12515	468591.03	4230444.22	Геодезический метод	2.50	-
12516	468606.77	4230465.86	Геодезический метод	2.50	-
12517	468623.83	4230494.71	Геодезический метод	2.50	-
12518	468643.49	4230526.86	Геодезический метод	2.50	-
12519	468644.81	4230538.00	Геодезический метод	2.50	-
12520	468639.88	4230546.12	Геодезический метод	2.50	-
12521	468624.89	4230535.12	Геодезический метод	2.50	-
12522	468609.89	4230525.12	Геодезический метод	2.50	-
12523	468595.89	4230520.12	Геодезический метод	2.50	-

2. Сведения о характерных точках границ объекта					
Обозначение характерных точек границ	Координаты, м		Метод определения координат характерной точки	Средняя квадратическая погрешность положения характерной точки (Mt), м	Описание обозначения точки на местности (при наличии)
	X	Y			
1	2	3	4	5	6
12524	468578.89	4230522.12	Геодезический метод	2.50	-
12525	468555.89	4230532.12	Геодезический метод	2.50	-
12526	468538.89	4230533.12	Геодезический метод	2.50	-
12527	468526.89	4230534.12	Геодезический метод	2.50	-
12528	468514.89	4230533.12	Геодезический метод	2.50	-
12529	468503.89	4230527.12	Геодезический метод	2.50	-
12530	468490.89	4230526.12	Геодезический метод	2.50	-
12531	468476.89	4230533.12	Геодезический метод	2.50	-
12532	468465.89	4230528.12	Геодезический метод	2.50	-
12533	468445.89	4230527.12	Геодезический метод	2.50	-
12534	468438.89	4230525.12	Геодезический метод	2.50	-
12535	468434.39	4230523.62	Геодезический метод	2.50	-
12536	468427.89	4230523.12	Геодезический метод	2.50	-
12537	468420.89	4230520.62	Геодезический метод	2.50	-
12538	468410.89	4230508.62	Геодезический метод	2.50	-
12539	468400.89	4230502.63	Геодезический метод	2.50	-
12540	468385.89	4230495.12	Геодезический метод	2.50	-
12541	468381.89	4230488.62	Геодезический метод	2.50	-
12542	468379.39	4230480.12	Геодезический метод	2.50	-
12543	468378.39	4230468.62	Геодезический метод	2.50	-
12544	468373.39	4230460.62	Геодезический метод	2.50	-
12545	468360.89	4230454.62	Геодезический метод	2.50	-
12546	468357.39	4230449.62	Геодезический метод	2.50	-
12547	468357.39	4230439.12	Геодезический метод	2.50	-
12548	468356.89	4230429.12	Геодезический метод	2.50	-

2. Сведения о характерных точках границ объекта					
Обозначение характерных точек границ	Координаты, м		Метод определения координат характерной точки	Средняя квадратическая погрешность положения характерной точки (Mt), м	Описание обозначения точки на местности (при наличии)
	X	Y			
1	2	3	4	5	6
12549	468350.39	4230420.62	Геодезический метод	2.50	-
12550	468337.89	4230414.62	Геодезический метод	2.50	-
12551	468321.39	4230406.12	Геодезический метод	2.50	-
12552	468304.39	4230394.62	Геодезический метод	2.50	-
12553	468292.39	4230390.12	Геодезический метод	2.50	-
12554	468275.89	4230390.62	Геодезический метод	2.50	-
12555	468257.39	4230399.62	Геодезический метод	2.50	-
12556	468209.39	4230429.12	Геодезический метод	2.50	-
12557	468193.89	4230432.62	Геодезический метод	2.50	-
12558	468181.89	4230432.12	Геодезический метод	2.50	-
12559	468172.39	4230425.12	Геодезический метод	2.50	-
12560	468158.89	4230409.62	Геодезический метод	2.50	-
12561	468137.89	4230396.12	Геодезический метод	2.50	-
12562	468116.39	4230390.62	Геодезический метод	2.50	-
12563	468103.89	4230390.62	Геодезический метод	2.50	-
12564	468088.89	4230393.62	Геодезический метод	2.50	-
12565	467970.90	4230425.12	Геодезический метод	2.50	-
12566	467988.46	4230403.92	Геодезический метод	2.50	-
12567	468001.08	4230389.72	Геодезический метод	2.50	-
12568	467994.76	4230377.09	Геодезический метод	2.50	-
12569	467967.93	4230367.62	Геодезический метод	2.50	-
12570	467926.90	4230392.87	Геодезический метод	2.50	-
12571	467855.89	4230468.62	Геодезический метод	2.50	-
12572	467821.17	4230512.82	Геодезический метод	2.50	-
12573	467827.48	4230538.07	Геодезический метод	2.50	-



2. Сведения о характерных точках границ объекта					
Обозначение характерных точек границ	Координаты, м		Метод определения координат характерной точки	Средняя квадратическая погрешность положения характерной точки (Mt), м	Описание обозначения точки на местности (при наличии)
	X	Y			
1	2	3	4	5	6
12574	467854.31	4230577.53	Геодезический метод	2.50	-
12575	467806.96	4230607.52	Геодезический метод	2.50	-
12576	467712.28	4230648.55	Геодезический метод	2.50	-
12577	467619.16	4230713.26	Геодезический метод	2.50	-
12578	467587.60	4230727.46	Геодезический метод	2.50	-
12579	467552.88	4230695.90	Геодезический метод	2.50	-
12580	467502.38	4230651.70	Геодезический метод	2.50	-
12581	467502.38	4230639.07	Геодезический метод	2.50	-
12582	467510.27	4230626.45	Геодезический метод	2.50	-
12583	467529.21	4230620.15	Геодезический метод	2.50	-
12584	467571.82	4230646.97	Геодезический метод	2.50	-
12585	467595.49	4230664.33	Геодезический метод	2.50	-
12586	467653.89	4230632.76	Геодезический метод	2.50	-
12587	467701.23	4230605.93	Геодезический метод	2.50	-
12588	467705.96	4230591.73	Геодезический метод	2.50	-
12589	467691.76	4230542.81	Геодезический метод	2.50	-
12590	467674.40	4230534.91	Геодезический метод	2.50	-
12591	467614.43	4230568.05	Геодезический метод	2.50	-
12592	467600.22	4230568.05	Геодезический метод	2.50	-
12593	467562.35	4230523.87	Геодезический метод	2.50	-
12594	467548.14	4230514.39	Геодезический метод	2.50	-
12595	467543.41	4230498.61	Геодезический метод	2.50	-
12596	467559.20	4230484.41	Геодезический метод	2.50	-
12597	467571.82	4230474.93	Геодезический метод	2.50	-
12598	467563.93	4230462.31	Геодезический метод	2.50	-

2. Сведения о характерных точках границ объекта					
Обозначение характерных точек границ	Координаты, м		Метод определения координат характерной точки	Средняя квадратическая погрешность положения характерной точки (Mt), м	Описание обозначения точки на местности (при наличии)
	X	Y			
1	2	3	4	5	6
12599	467581.29	4230452.84	Геодезический метод	2.50	-
12600	467611.28	4230451.26	Геодезический метод	2.50	-
12601	467638.10	4230452.84	Геодезический метод	2.50	-
12602	467650.21	4230449.44	Геодезический метод	2.50	-
12603	467672.82	4230435.49	Геодезический метод	2.50	-
12604	467658.62	4230430.75	Геодезический метод	2.50	-
12605	467628.64	4230437.06	Геодезический метод	2.50	-
12606	467623.90	4230427.60	Геодезический метод	2.50	-
12607	467663.35	4230416.55	Геодезический метод	2.50	-
12608	467691.76	4230405.50	Геодезический метод	2.50	-
12609	467697.82	4230398.18	Геодезический метод	2.50	-
12610	467696.50	4230388.14	Геодезический метод	2.50	-
12611	467649.15	4230403.92	Геодезический метод	2.50	-
12612	467620.74	4230408.66	Геодезический метод	2.50	-
12613	467588.78	4230404.69	Геодезический метод	2.50	-
12614	467546.57	4230392.87	Геодезический метод	2.50	-
12615	467455.04	4230370.78	Геодезический метод	2.50	-
12616	467380.86	4230353.40	Геодезический метод	2.50	-
12617	467360.34	4230350.25	Геодезический метод	2.50	-
12618	467325.12	4230337.54	Геодезический метод	2.50	-
12619	467281.43	4230323.42	Геодезический метод	2.50	-
12620	467259.34	4230318.68	Геодезический метод	2.50	-
12621	467204.11	4230313.95	Геодезический метод	2.50	-
12622	467174.12	4230313.95	Геодезический метод	2.50	-
12623	467138.37	4230325.74	Геодезический метод	2.50	-

2. Сведения о характерных точках границ объекта					
Обозначение характерных точек границ	Координаты, м		Метод определения координат характерной точки	Средняя квадратическая погрешность положения характерной точки (Mt), м	Описание обозначения точки на местности (при наличии)
	X	Y			
1	2	3	4	5	6
12624	467065.34	4230333.47	Геодезический метод	2.50	-
12625	467029.33	4230339.58	Геодезический метод	2.50	-
12626	467007.36	4230337.13	Геодезический метод	2.50	-
12627	466966.06	4230308.45	Геодезический метод	2.50	-
12628	466929.04	4230290.34	Геодезический метод	2.50	-
12629	466912.15	4230279.35	Геодезический метод	2.50	-
12630	466902.39	4230269.38	Геодезический метод	2.50	-
12631	466899.52	4230291.85	Геодезический метод	2.50	-
12632	466924.78	4230343.94	Геодезический метод	2.50	-
12633	466943.71	4230397.60	Геодезический метод	2.50	-
12634	466935.83	4230418.11	Геодезический метод	2.50	-
12635	466913.73	4230438.63	Геодезический метод	2.50	-
12636	466915.31	4230459.16	Геодезический метод	2.50	-
12637	466926.36	4230471.78	Геодезический метод	2.50	-
12638	466953.19	4230487.56	Геодезический метод	2.50	-
12639	466968.97	4230506.50	Геодезический метод	2.50	-
12640	466972.13	4230539.65	Геодезический метод	2.50	-
12641	466978.44	4230549.12	Геодезический метод	2.50	-
12642	466997.38	4230545.96	Геодезический метод	2.50	-
12643	467049.44	4230523.87	Геодезический метод	2.50	-
12644	467062.07	4230515.97	Геодезический метод	2.50	-
12645	467071.54	4230500.19	Геодезический метод	2.50	-
12646	467076.28	4230478.10	Геодезический метод	2.50	-
12647	467082.59	4230459.16	Геодезический метод	2.50	-
12648	467065.23	4230454.42	Геодезический метод	2.50	-

2. Сведения о характерных точках границ объекта					
Обозначение характерных точек границ	Координаты, м		Метод определения координат характерной точки	Средняя квадратическая погрешность положения характерной точки (Mt), м	Описание обозначения точки на местности (при наличии)
	X	Y			
1	2	3	4	5	6
12649	467028.94	4230449.68	Геодезический метод	2.50	-
12650	467027.37	4230440.22	Геодезический метод	2.50	-
12651	467033.67	4230437.05	Геодезический метод	2.50	-
12652	467087.32	4230433.90	Геодезический метод	2.50	-
12653	467106.26	4230429.16	Геодезический метод	2.50	-
12654	467126.78	4230411.80	Геодезический метод	2.50	-
12655	467136.25	4230399.17	Геодезический метод	2.50	-
12656	467156.76	4230400.76	Геодезический метод	2.50	-
12657	467229.36	4230438.63	Геодезический метод	2.50	-
12658	467265.66	4230457.57	Геодезический метод	2.50	-
12659	467254.61	4230460.73	Геодезический метод	2.50	-
12660	467194.64	4230467.05	Геодезический метод	2.50	-
12661	467182.02	4230481.25	Геодезический метод	2.50	-
12662	467189.90	4230493.87	Геодезический метод	2.50	-
12663	467204.11	4230504.93	Геодезический метод	2.50	-
12664	467199.38	4230523.87	Геодезический метод	2.50	-
12665	467194.64	4230563.32	Геодезический метод	2.50	-
12666	467208.84	4230571.21	Геодезический метод	2.50	-
12667	467227.78	4230572.79	Геодезический метод	2.50	-
12668	467240.40	4230583.84	Геодезический метод	2.50	-
12669	467238.82	4230610.67	Геодезический метод	2.50	-
12670	467218.32	4230678.54	Геодезический метод	2.50	-
12671	467191.49	4230754.29	Геодезический метод	2.50	-
12672	467193.07	4230781.12	Геодезический метод	2.50	-
12673	467205.69	4230790.60	Геодезический метод	2.50	-

2. Сведения о характерных точках границ объекта					
Обозначение характерных точек границ	Координаты, м		Метод определения координат характерной точки	Средняя квадратическая погрешность положения характерной точки (Mt), м	Описание обозначения точки на местности (при наличии)
	X	Y			
1	2	3	4	5	6
12674	467248.29	4230781.12	Геодезический метод	2.50	-
12675	467259.34	4230781.12	Геодезический метод	2.50	-
12676	467249.88	4230811.11	Геодезический метод	2.50	-
12677	467232.52	4230820.58	Геодезический метод	2.50	-
12678	467210.43	4230814.28	Геодезический метод	2.50	-
12679	467194.65	4230800.06	Геодезический метод	2.50	-
12680	467180.44	4230803.23	Геодезический метод	2.50	-
12681	467161.51	4230814.28	Геодезический метод	2.50	-
12682	467134.68	4230814.28	Геодезический метод	2.50	-
12683	467122.05	4230823.74	Геодезический метод	2.50	-
12684	467115.21	4230846.29	Геодезический метод	2.50	-
12685	467117.77	4230853.04	Геодезический метод	2.50	-
12686	467085.40	4230847.62	Геодезический метод	2.50	-
12687	467067.15	4230843.11	Геодезический метод	2.50	-
12688	467056.15	4230840.11	Геодезический метод	2.50	-
12689	467037.40	4230828.36	Геодезический метод	2.50	-
12690	467025.90	4230820.61	Геодезический метод	2.50	-
12691	467015.40	4230816.61	Геодезический метод	2.50	-
12692	467007.40	4230815.86	Геодезический метод	2.50	-
12693	467003.15	4230817.11	Геодезический метод	2.50	-
12694	466998.15	4230820.36	Геодезический метод	2.50	-
12695	466990.90	4230827.36	Геодезический метод	2.50	-
12696	466982.40	4230834.61	Геодезический метод	2.50	-
12697	466976.65	4230835.86	Геодезический метод	2.50	-
12698	466971.15	4230834.61	Геодезический метод	2.50	-

2. Сведения о характерных точках границ объекта					
Обозначение характерных точек границ	Координаты, м		Метод определения координат характерной точки	Средняя квадратическая погрешность положения характерной точки (Mt), м	Описание обозначения точки на местности (при наличии)
	X	Y			
1	2	3	4	5	6
12699	466959.65	4230824.11	Геодезический метод	2.50	-
12700	466954.15	4230817.61	Геодезический метод	2.50	-
12701	466943.90	4230798.11	Геодезический метод	2.50	-
12702	466936.90	4230785.86	Геодезический метод	2.50	-
12703	466930.90	4230779.62	Геодезический метод	2.50	-
12704	466912.90	4230766.86	Геодезический метод	2.50	-
12705	466897.65	4230754.36	Геодезический метод	2.50	-
12706	466889.15	4230744.36	Геодезический метод	2.50	-
12707	466878.65	4230727.36	Геодезический метод	2.50	-
12708	466863.65	4230696.11	Геодезический метод	2.50	-
12709	466854.90	4230686.62	Геодезический метод	2.50	-
12710	466849.65	4230683.61	Геодезический метод	2.50	-
12711	466838.65	4230682.87	Геодезический метод	2.50	-
12712	466827.40	4230686.11	Геодезический метод	2.50	-
12713	466820.15	4230691.11	Геодезический метод	2.50	-
12714	466813.40	4230698.61	Геодезический метод	2.50	-
12715	466799.15	4230726.36	Геодезический метод	2.50	-
12716	466793.90	4230736.11	Геодезический метод	2.50	-
12717	466788.40	4230742.11	Геодезический метод	2.50	-
12718	466781.40	4230744.61	Геодезический метод	2.50	-
12719	466764.40	4230744.86	Геодезический метод	2.50	-
12720	466753.90	4230742.11	Геодезический метод	2.50	-
12721	466729.90	4230732.86	Геодезический метод	2.50	-
12722	466715.90	4230723.86	Геодезический метод	2.50	-
12723	466709.90	4230715.11	Геодезический метод	2.50	-

2. Сведения о характерных точках границ объекта					
Обозначение характерных точек границ	Координаты, м		Метод определения координат характерной точки	Средняя квадратическая погрешность положения характерной точки (Mt), м	Описание обозначения точки на местности (при наличии)
	X	Y			
1	2	3	4	5	6
12724	466708.65	4230706.86	Геодезический метод	2.50	-
12725	466710.90	4230696.36	Геодезический метод	2.50	-
12726	466715.65	4230675.61	Геодезический метод	2.50	-
12727	466725.15	4230640.36	Геодезический метод	2.50	-
12728	466734.15	4230608.36	Геодезический метод	2.50	-
12729	466736.40	4230590.36	Геодезический метод	2.50	-
12730	466736.40	4230579.37	Геодезический метод	2.50	-
12731	466735.65	4230571.11	Геодезический метод	2.50	-
12732	466733.40	4230566.87	Геодезический метод	2.50	-
12733	466728.65	4230564.86	Геодезический метод	2.50	-
12734	466723.65	4230564.11	Геодезический метод	2.50	-
12735	466709.15	4230563.61	Геодезический метод	2.50	-
12736	466701.65	4230564.86	Геодезический метод	2.50	-
12737	466694.40	4230566.61	Геодезический метод	2.50	-
12738	466686.90	4230571.62	Геодезический метод	2.50	-
12739	466677.90	4230575.86	Геодезический метод	2.50	-
12740	466671.90	4230575.36	Геодезический метод	2.50	-
12741	466669.15	4230573.36	Геодезический метод	2.50	-
12742	466666.90	4230569.11	Геодезический метод	2.50	-
12743	466665.90	4230562.36	Геодезический метод	2.50	-
12744	466666.15	4230554.11	Геодезический метод	2.50	-
12745	466668.65	4230544.11	Геодезический метод	2.50	-
12746	466675.40	4230527.86	Геодезический метод	2.50	-
12747	466679.90	4230504.36	Геодезический метод	2.50	-
12748	466685.40	4230444.61	Геодезический метод	2.50	-

2. Сведения о характерных точках границ объекта					
Обозначение характерных точек границ	Координаты, м		Метод определения координат характерной точки	Средняя квадратическая погрешность положения характерной точки (Mt), м	Описание обозначения точки на местности (при наличии)
	X	Y			
1	2	3	4	5	6
12749	466688.40	4230421.36	Геодезический метод	2.50	-
12750	466689.65	4230414.61	Геодезический метод	2.50	-
12751	466690.65	4230404.87	Геодезический метод	2.50	-
12752	466691.65	4230391.61	Геодезический метод	2.50	-
12753	466693.40	4230381.11	Геодезический метод	2.50	-
12754	466699.40	4230369.61	Геодезический метод	2.50	-
12755	466709.40	4230358.11	Геодезический метод	2.50	-
12756	466723.15	4230347.37	Геодезический метод	2.50	-
12757	466755.40	4230323.61	Геодезический метод	2.50	-
12758	466763.90	4230316.11	Геодезический метод	2.50	-
12759	466770.40	4230307.61	Геодезический метод	2.50	-
12760	466778.40	4230297.86	Геодезический метод	2.50	-
12761	466788.90	4230291.36	Геодезический метод	2.50	-
12762	466800.40	4230286.36	Геодезический метод	2.50	-
12763	466817.90	4230284.86	Геодезический метод	2.50	-
12764	466830.65	4230284.12	Геодезический метод	2.50	-
12765	466835.90	4230282.11	Геодезический метод	2.50	-
12766	466840.15	4230279.86	Геодезический метод	2.50	-
12767	466843.15	4230276.11	Геодезический метод	2.50	-
12768	466844.90	4230272.11	Геодезический метод	2.50	-
12769	466846.40	4230267.11	Геодезический метод	2.50	-
12770	466845.90	4230261.61	Геодезический метод	2.50	-
12771	466844.40	4230255.37	Геодезический метод	2.50	-
12772	466840.65	4230248.36	Геодезический метод	2.50	-
12773	466833.65	4230238.61	Геодезический метод	2.50	-



2. Сведения о характерных точках границ объекта					
Обозначение характерных точек границ	Координаты, м		Метод определения координат характерной точки	Средняя квадратическая погрешность положения характерной точки (Mt), м	Описание обозначения точки на местности (при наличии)
	X	Y			
1	2	3	4	5	6
12774	466786.64	4230175.88	Геодезический метод	2.50	-
12775	466760.39	4230140.62	Геодезический метод	2.50	-
12776	466737.64	4230116.62	Геодезический метод	2.50	-
12777	466727.64	4230106.88	Геодезический метод	2.50	-
12778	466720.14	4230101.87	Геодезический метод	2.50	-
12779	466711.89	4230099.62	Геодезический метод	2.50	-
12780	466704.64	4230099.62	Геодезический метод	2.50	-
12781	466697.64	4230103.12	Геодезический метод	2.50	-
12782	466692.14	4230111.12	Геодезический метод	2.50	-
12783	466685.64	4230120.62	Геодезический метод	2.50	-
12784	466677.89	4230143.37	Геодезический метод	2.50	-
12785	466670.39	4230170.62	Геодезический метод	2.50	-
12786	466669.14	4230181.87	Геодезический метод	2.50	-
12787	466670.89	4230192.87	Геодезический метод	2.50	-
12788	466675.64	4230201.62	Геодезический метод	2.50	-
12789	466681.65	4230212.11	Геодезический метод	2.50	-
12790	466683.90	4230223.36	Геодезический метод	2.50	-
12791	466684.40	4230234.86	Геодезический метод	2.50	-
12792	466682.40	4230245.11	Геодезический метод	2.50	-
12793	466676.65	4230257.86	Геодезический метод	2.50	-
12794	466665.65	4230276.11	Геодезический метод	2.50	-
12795	466654.65	4230289.36	Геодезический метод	2.50	-
12796	466640.40	4230298.86	Геодезический метод	2.50	-
12797	466632.15	4230302.37	Геодезический метод	2.50	-
12798	466623.65	4230303.61	Геодезический метод	2.50	-

2. Сведения о характерных точках границ объекта					
Обозначение характерных точек границ	Координаты, м		Метод определения координат характерной точки	Средняя квадратическая погрешность положения характерной точки (Mt), м	Описание обозначения точки на местности (при наличии)
	X	Y			
1	2	3	4	5	6
12799	466611.15	4230300.36	Геодезический метод	2.50	-
12800	466601.65	4230293.11	Геодезический метод	2.50	-
12801	466595.65	4230283.11	Геодезический метод	2.50	-
12802	466589.40	4230272.36	Геодезический метод	2.50	-
12803	466585.65	4230262.12	Геодезический метод	2.50	-
12804	466584.90	4230254.86	Геодезический метод	2.50	-
12805	466584.65	4230241.11	Геодезический метод	2.50	-
12806	466583.65	4230226.86	Геодезический метод	2.50	-
12807	466581.40	4230214.61	Геодезический метод	2.50	-
12808	466578.15	4230205.62	Геодезический метод	2.50	-
12809	466560.40	4230174.88	Геодезический метод	2.50	-
12810	466556.90	4230158.37	Геодезический метод	2.50	-
12811	466556.90	4230143.87	Геодезический метод	2.50	-
12812	466559.15	4230131.37	Геодезический метод	2.50	-
12813	466565.15	4230118.12	Геодезический метод	2.50	-
12814	466568.90	4230107.12	Геодезический метод	2.50	-
12815	466571.90	4230097.87	Геодезический метод	2.50	-
12816	466572.90	4230088.87	Геодезический метод	2.50	-
12817	466574.15	4230080.37	Геодезический метод	2.50	-
12818	466576.15	4230073.87	Геодезический метод	2.50	-
12819	466579.40	4230066.12	Геодезический метод	2.50	-
12820	466583.90	4230059.88	Геодезический метод	2.50	-
12821	466593.40	4230048.38	Геодезический метод	2.50	-
12822	466612.90	4230032.37	Геодезический метод	2.50	-
12823	466627.90	4230020.37	Геодезический метод	2.50	-

2. Сведения о характерных точках границ объекта					
Обозначение характерных точек границ	Координаты, м		Метод определения координат характерной точки	Средняя квадратическая погрешность положения характерной точки (Mt), м	Описание обозначения точки на местности (при наличии)
	X	Y			
1	2	3	4	5	6
12824	466634.15	4230012.62	Геодезический метод	2.50	-
12825	466638.65	4230004.62	Геодезический метод	2.50	-
12826	466644.14	4229985.87	Геодезический метод	2.50	-
12827	466645.64	4229978.12	Геодезический метод	2.50	-
12828	466644.64	4229968.88	Геодезический метод	2.50	-
12829	466641.39	4229961.87	Геодезический метод	2.50	-
12830	466637.64	4229956.12	Геодезический метод	2.50	-
12831	466625.14	4229947.87	Геодезический метод	2.50	-
12832	466613.64	4229944.88	Геодезический метод	2.50	-
12833	466606.89	4229944.37	Геодезический метод	2.50	-
12834	466596.39	4229946.12	Геодезический метод	2.50	-
12835	466580.64	4229950.87	Геодезический метод	2.50	-
12836	466571.64	4229954.37	Геодезический метод	2.50	-
12837	466561.39	4229960.62	Геодезический метод	2.50	-
12838	466544.39	4229973.63	Геодезический метод	2.50	-
12839	466534.89	4229979.12	Геодезический метод	2.50	-
12840	466523.64	4229981.87	Геодезический метод	2.50	-
12841	466489.14	4229980.87	Геодезический метод	2.50	-
12842	466476.89	4229977.87	Геодезический метод	2.50	-
12843	466471.39	4229971.87	Геодезический метод	2.50	-
12844	466468.39	4229957.38	Геодезический метод	2.50	-
12845	466470.39	4229942.62	Геодезический метод	2.50	-
12846	466472.89	4229933.38	Геодезический метод	2.50	-
12847	466476.64	4229927.37	Геодезический метод	2.50	-
12848	466482.14	4229922.62	Геодезический метод	2.50	-

2. Сведения о характерных точках границ объекта					
Обозначение характерных точек границ	Координаты, м		Метод определения координат характерной точки	Средняя квадратическая погрешность положения характерной точки (Mt), м	Описание обозначения точки на местности (при наличии)
	X	Y			
1	2	3	4	5	6
12849	466493.64	4229917.37	Геодезический метод	2.50	-
12850	466517.39	4229908.62	Геодезический метод	2.50	-
12851	466540.14	4229895.13	Геодезический метод	2.50	-
12852	466556.89	4229881.12	Геодезический метод	2.50	-
12853	466566.14	4229863.87	Геодезический метод	2.50	-
12854	466571.64	4229843.12	Геодезический метод	2.50	-
12855	466573.39	4229823.12	Геодезический метод	2.50	-
12856	466569.89	4229806.12	Геодезический метод	2.50	-
12857	466563.39	4229790.12	Геодезический метод	2.50	-
12858	466556.14	4229780.13	Геодезический метод	2.50	-
12859	466546.39	4229771.62	Геодезический метод	2.50	-
12860	466530.39	4229762.62	Геодезический метод	2.50	-
12861	466516.64	4229754.12	Геодезический метод	2.50	-
12862	466505.64	4229744.87	Геодезический метод	2.50	-
12863	466486.14	4229723.37	Геодезический метод	2.50	-
12864	466475.14	4229716.37	Геодезический метод	2.50	-
12865	466461.15	4229712.87	Геодезический метод	2.50	-
12866	466453.90	4229712.37	Геодезический метод	2.50	-
12867	466445.15	4229715.37	Геодезический метод	2.50	-
12868	466437.52	4229720.50	Геодезический метод	2.50	-
12869	466436.98	4229720.52	Геодезический метод	2.50	-
12870	466432.34	4229719.57	Геодезический метод	2.50	-
12871	466414.49	4229697.75	Геодезический метод	2.50	-
12872	466385.88	4229666.87	Геодезический метод	2.50	-
12873	466358.40	4229655.82	Геодезический метод	2.50	-

2. Сведения о характерных точках границ объекта					
Обозначение характерных точек границ	Координаты, м		Метод определения координат характерной точки	Средняя квадратическая погрешность положения характерной точки (Mt), м	Описание обозначения точки на местности (при наличии)
	X	Y			
1	2	3	4	5	6
12874	466335.45	4229647.32	Геодезический метод	2.50	-
12875	466323.55	4229636.56	Геодезический метод	2.50	-
12876	466319.02	4229623.81	Геодезический метод	2.50	-
12877	466325.82	4229616.16	Геодезический метод	2.50	-
12878	466339.41	4229615.88	Геодезический метод	2.50	-
12879	466370.58	4229619.00	Геодезический метод	2.50	-
12880	466389.56	4229626.36	Геодезический метод	2.50	-
12881	466417.33	4229641.09	Геодезический метод	2.50	-
12882	466460.11	4229654.12	Геодезический метод	2.50	-
12883	466484.18	4229656.96	Геодезический метод	2.50	-
12884	466519.30	4229671.97	Геодезический метод	2.50	-
12885	466528.66	4229679.90	Геодезический метод	2.50	-
12886	466529.22	4229690.39	Геодезический метод	2.50	-
12887	466520.44	4229692.94	Геодезический метод	2.50	-
12888	466512.79	4229692.37	Геодезический метод	2.50	-
12889	466500.89	4229694.63	Геодезический метод	2.50	-
12890	466496.36	4229702.29	Геодезический метод	2.50	-
12891	466486.16	4229716.17	Геодезический метод	2.50	-
12892	466498.62	4229726.38	Геодезический метод	2.50	-
12893	466514.77	4229743.65	Геодезический метод	2.50	-
12894	466539.42	4229745.35	Геодезический метод	2.50	-
12895	466553.87	4229742.52	Геодезический метод	2.50	-
12896	466554.72	4229731.76	Геодезический метод	2.50	-
12897	466550.47	4229715.60	Геодезический метод	2.50	-
12898	466560.66	4229713.33	Геодезический метод	2.50	-

2. Сведения о характерных точках границ объекта					
Обозначение характерных точек границ	Координаты, м		Метод определения координат характерной точки	Средняя квадратическая погрешность положения характерной точки (Mt), м	Описание обозначения точки на местности (при наличии)
	X	Y			
1	2	3	4	5	6
12899	466572.56	4229718.72	Геодезический метод	2.50	-
12900	466580.50	4229723.53	Геодезический метод	2.50	-
12901	466585.32	4229734.02	Геодезический метод	2.50	-
12902	466590.70	4229748.19	Геодезический метод	2.50	-
12903	466638.01	4229773.11	Геодезический метод	2.50	-
12904	466677.39	4229790.12	Геодезический метод	2.50	-
12905	466696.08	4229787.84	Геодезический метод	2.50	-
12906	466705.72	4229790.97	Геодезический метод	2.50	-
12907	466710.25	4229799.47	Геодезический метод	2.50	-
12908	466702.89	4229803.15	Геодезический метод	2.50	-
12909	466693.54	4229803.71	Геодезический метод	2.50	-
12910	466668.32	4229812.21	Геодезический метод	2.50	-
12911	466660.30	4229814.20	Геодезический метод	2.50	-
12912	466667.96	4229816.55	Геодезический метод	2.50	-
12913	466718.27	4229838.32	Геодезический метод	2.50	-
12914	466750.21	4229859.45	Геодезический метод	2.50	-
12915	466770.61	4229888.11	Геодезический метод	2.50	-
12916	466773.96	4229919.93	Геодезический метод	2.50	-
12917	466778.57	4229930.19	Геодезический метод	2.50	-
12918	466799.03	4229947.41	Геодезический метод	2.50	-
12919	466810.16	4229964.63	Геодезический метод	2.50	-
12920	466818.04	4229991.11	Геодезический метод	2.50	-
12921	466828.06	4230015.04	Геодезический метод	2.50	-
12922	466838.84	4230030.65	Геодезический метод	2.50	-
12923	466862.70	4230044.53	Геодезический метод	2.50	-

2. Сведения о характерных точках границ объекта					
Обозначение характерных точек границ	Координаты, м		Метод определения координат характерной точки	Средняя квадратическая погрешность положения характерной точки (Mt), м	Описание обозначения точки на местности (при наличии)
	X	Y			
1	2	3	4	5	6
12924	466886.18	4230059.28	Геодезический метод	2.50	-
12925	466900.54	4230057.69	Геодезический метод	2.50	-
12926	466928.91	4230055.46	Геодезический метод	2.50	-
12927	466940.59	4230050.16	Геодезический метод	2.50	-
12928	466975.03	4230024.04	Геодезический метод	2.50	-
12929	466993.81	4229994.77	Геодезический метод	2.50	-
12930	467002.55	4229969.46	Геодезический метод	2.50	-
12931	467033.38	4229925.70	Геодезический метод	2.50	-
12932	467060.26	4229920.67	Геодезический метод	2.50	-
12933	467092.86	4229907.07	Геодезический метод	2.50	-
12934	467095.52	4229895.59	Геодезический метод	2.50	-
12935	467095.52	4229872.83	Геодезический метод	2.50	-
12936	467089.29	4229838.03	Геодезический метод	2.50	-
12937	467089.78	4229836.36	Геодезический метод	2.50	-
12938	467097.87	4229824.25	Геодезический метод	2.50	-
12939	467112.84	4229813.15	Геодезический метод	2.50	-
12940	467122.80	4229800.57	Геодезический метод	2.50	-
12941	467124.36	4229781.84	Геодезический метод	2.50	-
12942	467118.82	4229769.24	Геодезический метод	2.50	-
12943	467103.74	4229760.08	Геодезический метод	2.50	-
12944	467082.00	4229746.36	Геодезический метод	2.50	-
12945	467073.14	4229735.01	Геодезический метод	2.50	-
12946	467064.77	4229717.15	Геодезический метод	2.50	-
12947	467053.32	4229701.89	Геодезический метод	2.50	-
12948	467031.62	4229685.76	Геодезический метод	2.50	-

2. Сведения о характерных точках границ объекта					
Обозначение характерных точек границ	Координаты, м		Метод определения координат характерной точки	Средняя квадратическая погрешность положения характерной точки (Mt), м	Описание обозначения точки на местности (при наличии)
	X	Y			
1	2	3	4	5	6
12949	467011.48	4229671.73	Геодезический метод	2.50	-
12950	466999.88	4229650.69	Геодезический метод	2.50	-
12951	466994.68	4229632.06	Геодезический метод	2.50	-
12952	466991.89	4229605.84	Геодезический метод	2.50	-
12953	466984.38	4229587.05	Геодезический метод	2.50	-
12954	466969.25	4229573.54	Геодезический метод	2.50	-
12955	466954.26	4229564.10	Геодезический метод	2.50	-
12956	466947.46	4229552.20	Геодезический метод	2.50	-
12957	466935.42	4229530.85	Геодезический метод	2.50	-
12958	466918.36	4229521.79	Геодезический метод	2.50	-
12959	466900.60	4229516.95	Геодезический метод	2.50	-
12960	466874.79	4229520.79	Геодезический метод	2.50	-
12961	466845.36	4229529.34	Геодезический метод	2.50	-
12962	466844.45	4229529.24	Геодезический метод	2.50	-
12963	466821.48	4229522.91	Геодезический метод	2.50	-
12964	466782.09	4229507.09	Геодезический метод	2.50	-
12965	466769.20	4229495.87	Геодезический метод	2.50	-
12966	466756.46	4229479.02	Геодезический метод	2.50	-
12967	466750.46	4229467.02	Геодезический метод	2.50	-
12968	466749.32	4229445.33	Геодезический метод	2.50	-
12969	466749.32	4229417.47	Геодезический метод	2.50	-
12970	466712.76	4229417.73	Геодезический метод	2.50	-
12971	466620.92	4229422.83	Геодезический метод	2.50	-
12972	466611.79	4229423.00	Геодезический метод	2.50	-
12973	466611.66	4229424.94	Геодезический метод	2.50	-



2. Сведения о характерных точках границ объекта					
Обозначение характерных точек границ	Координаты, м		Метод определения координат характерной точки	Средняя квадратическая погрешность положения характерной точки (Mt), м	Описание обозначения точки на местности (при наличии)
	X	Y			
1	2	3	4	5	6
12974	466610.81	4229429.47	Геодезический метод	2.50	-
12975	466600.90	4229442.51	Геодезический метод	2.50	-
12976	466600.62	4229456.39	Геодезический метод	2.50	-
12977	466612.23	4229471.39	Геодезический метод	2.50	-
12978	466662.94	4229511.91	Геодезический метод	2.50	-
12979	466686.17	4229532.01	Геодезический метод	2.50	-
12980	466685.61	4229536.56	Геодезический метод	2.50	-
12981	466663.79	4229540.25	Геодезический метод	2.50	-
12982	466638.01	4229546.48	Геодезический метод	2.50	-
12983	466592.96	4229553.28	Геодезический метод	2.50	-
12984	466545.37	4229554.98	Геодезический метод	2.50	-
12985	466512.50	4229547.89	Геодезический метод	2.50	-
12986	466504.86	4229528.07	Геодезический метод	2.50	-
12987	466505.70	4229506.82	Геодезический метод	2.50	-
12988	466534.61	4229469.13	Геодезический метод	2.50	-
12989	466534.61	4229458.93	Геодезический метод	2.50	-
12990	466525.54	4229452.42	Геодезический метод	2.50	-
12991	466517.61	4229451.85	Геодезический метод	2.50	-
12992	466506.56	4229453.55	Геодезический метод	2.50	-
12993	466496.64	4229460.63	Геодезический метод	2.50	-
12994	466485.59	4229466.59	Геодезический метод	2.50	-
12995	466465.21	4229466.30	Геодезический метод	2.50	-
12996	466431.77	4229459.50	Геодезический метод	2.50	-
12997	466406.27	4229458.65	Геодезический метод	2.50	-
12998	466392.67	4229465.74	Геодезический метод	2.50	-

2. Сведения о характерных точках границ объекта					
Обозначение характерных точек границ	Координаты, м		Метод определения координат характерной точки	Средняя квадратическая погрешность положения характерной точки (Mt), м	Описание обозначения точки на местности (при наличии)
	X	Y			
1	2	3	4	5	6
12999	466382.48	4229465.45	Геодезический метод	2.50	-
13000	466373.98	4229454.96	Геодезический метод	2.50	-
13001	466364.35	4229457.51	Геодезический метод	2.50	-
13002	466358.40	4229462.62	Геодезический метод	2.50	-
13003	466350.18	4229458.08	Геодезический метод	2.50	-
13004	466348.77	4229451.85	Геодезический метод	2.50	-
13005	466347.07	4229437.11	Геодезический метод	2.50	-
13006	466338.29	4229427.49	Геодезический метод	2.50	-
13007	466317.60	4229423.52	Геодезический метод	2.50	-
13008	466301.45	4229431.73	Геодезический метод	2.50	-
13009	466275.39	4229454.96	Геодезический метод	2.50	-
13010	466267.17	4229455.54	Геодезический метод	2.50	-
13011	466264.34	4229448.17	Геодезический метод	2.50	-
13012	466267.45	4229436.27	Геодезический метод	2.50	-
13013	466269.72	4229422.96	Геодезический метод	2.50	-
13014	466260.37	4229417.29	Геодезический метод	2.50	-
13015	466247.91	4229417.29	Геодезический метод	2.50	-
13016	466235.16	4229425.79	Геодезический метод	2.50	-
13017	466212.21	4229446.46	Геодезический метод	2.50	-
13018	466194.93	4229447.60	Геодезический метод	2.50	-
13019	466172.27	4229445.34	Геодезический метод	2.50	-
13020	466141.11	4229454.69	Геодезический метод	2.50	-
13021	466136.01	4229479.33	Геодезический метод	2.50	-
13022	466140.82	4229496.33	Геодезический метод	2.50	-
13023	466148.75	4229513.61	Геодезический метод	2.50	-

2. Сведения о характерных точках границ объекта					
Обозначение характерных точек границ	Координаты, м		Метод определения координат характерной точки	Средняя квадратическая погрешность положения характерной точки (Mt), м	Описание обозначения точки на местности (при наличии)
	X	Y			
1	2	3	4	5	6
13024	466165.75	4229521.26	Геодезический метод	2.50	-
13025	466219.01	4229530.61	Геодезический метод	2.50	-
13026	466235.72	4229541.37	Геодезический метод	2.50	-
13027	466229.21	4229554.13	Геодезический метод	2.50	-
13028	466231.76	4229564.33	Геодезический метод	2.50	-
13029	466222.41	4229576.23	Геодезический метод	2.50	-
13030	466219.58	4229581.04	Геодезический метод	2.50	-
13031	466222.69	4229605.68	Геодезический метод	2.50	-
13032	466234.87	4229628.35	Геодезический метод	2.50	-
13033	466245.65	4229651.29	Геодезический метод	2.50	-
13034	466255.56	4229668.85	Геодезический метод	2.50	-
13035	466277.37	4229686.99	Геодезический метод	2.50	-
13036	466315.33	4229704.84	Геодезический метод	2.50	-
13037	466342.25	4229716.74	Геодезический метод	2.50	-
13038	466350.75	4229726.09	Геодезический метод	2.50	-
13039	466336.01	4229750.73	Геодезический метод	2.50	-
13040	466324.12	4229751.02	Геодезический метод	2.50	-
13041	466297.21	4229737.99	Геодезический метод	2.50	-
13042	466251.03	4229706.83	Геодезический метод	2.50	-
13043	466229.21	4229695.49	Геодезический метод	2.50	-
13044	466169.43	4229692.66	Геодезический метод	2.50	-
13045	466105.13	4229700.87	Геодезический метод	2.50	-
13046	466086.14	4229707.10	Геодезический метод	2.50	-
13047	466119.42	4229709.62	Геодезический метод	2.50	-
13048	466141.72	4229712.50	Геодезический метод	2.50	-

2. Сведения о характерных точках границ объекта					
Обозначение характерных точек границ	Координаты, м		Метод определения координат характерной точки	Средняя квадратическая погрешность положения характерной точки (Mt), м	Описание обозначения точки на местности (при наличии)
	X	Y			
1	2	3	4	5	6
13049	466165.05	4229711.91	Геодезический метод	2.50	-
13050	466174.86	4229714.49	Геодезический метод	2.50	-
13051	466180.86	4229722.13	Геодезический метод	2.50	-
13052	466186.55	4229732.85	Геодезический метод	2.50	-
13053	466205.20	4229770.30	Геодезический метод	2.50	-
13054	466214.86	4229784.48	Геодезический метод	2.50	-
13055	466237.26	4229802.26	Геодезический метод	2.50	-
13056	466254.81	4229809.05	Геодезический метод	2.50	-
13057	466269.51	4229811.62	Геодезический метод	2.50	-
13058	466277.16	4229810.53	Геодезический метод	2.50	-
13059	466284.01	4229801.68	Геодезический метод	2.50	-
13060	466286.38	4229805.19	Геодезический метод	2.50	-
13061	466283.65	4229808.88	Геодезический метод	2.50	-
13062	466277.40	4229814.63	Геодезический метод	2.50	-
13063	466268.15	4229816.62	Геодезический метод	2.50	-
13064	466257.40	4229815.37	Геодезический метод	2.50	-
13065	466242.65	4229810.62	Геодезический метод	2.50	-
13066	466227.40	4229802.87	Геодезический метод	2.50	-
13067	466214.90	4229794.12	Геодезический метод	2.50	-
13068	466206.65	4229783.62	Геодезический метод	2.50	-
13069	466190.65	4229754.37	Геодезический метод	2.50	-
13070	466179.65	4229732.37	Геодезический метод	2.50	-
13071	466175.90	4229724.87	Геодезический метод	2.50	-
13072	466172.40	4229721.86	Геодезический метод	2.50	-
13073	466168.15	4229719.62	Геодезический метод	2.50	-

2. Сведения о характерных точках границ объекта					
Обозначение характерных точек границ	Координаты, м		Метод определения координат характерной точки	Средняя квадратическая погрешность положения характерной точки (Mt), м	Описание обозначения точки на местности (при наличии)
	X	Y			
1	2	3	4	5	6
13074	466162.65	4229718.37	Геодезический метод	2.50	-
13075	466157.40	4229718.37	Геодезический метод	2.50	-
13076	466145.90	4229718.12	Геодезический метод	2.50	-
13077	466120.40	4229715.12	Геодезический метод	2.50	-
13078	466083.65	4229710.62	Геодезический метод	2.50	-
13079	466059.65	4229711.87	Геодезический метод	2.50	-
13080	466030.90	4229714.12	Геодезический метод	2.50	-
13081	466017.90	4229717.87	Геодезический метод	2.50	-
13082	466001.15	4229717.87	Геодезический метод	2.50	-
13083	465993.90	4229716.12	Геодезический метод	2.50	-
13084	465987.40	4229712.87	Геодезический метод	2.50	-
13085	465981.65	4229708.12	Геодезический метод	2.50	-
13086	465975.65	4229700.62	Геодезический метод	2.50	-
13087	465971.65	4229693.62	Геодезический метод	2.50	-
13088	465968.65	4229685.87	Геодезический метод	2.50	-
13089	465967.15	4229677.12	Геодезический метод	2.50	-
13090	465966.40	4229671.62	Геодезический метод	2.50	-
13091	465966.90	4229664.62	Геодезический метод	2.50	-
13092	465972.90	4229650.62	Геодезический метод	2.50	-
13093	465978.15	4229640.87	Геодезический метод	2.50	-
13094	465979.40	4229629.12	Геодезический метод	2.50	-
13095	465978.65	4229622.62	Геодезический метод	2.50	-
13096	465975.65	4229614.87	Геодезический метод	2.50	-
13097	465968.15	4229605.12	Геодезический метод	2.50	-
13098	465957.90	4229598.62	Геодезический метод	2.50	-

2. Сведения о характерных точках границ объекта					
Обозначение характерных точек границ	Координаты, м		Метод определения координат характерной точки	Средняя квадратическая погрешность положения характерной точки (Mt), м	Описание обозначения точки на местности (при наличии)
	X	Y			
1	2	3	4	5	6
13099	465948.15	4229593.37	Геодезический метод	2.50	-
13100	465941.15	4229592.62	Геодезический метод	2.50	-
13101	465933.65	4229592.87	Геодезический метод	2.50	-
13102	465918.65	4229599.12	Геодезический метод	2.50	-
13103	465874.15	4229619.87	Геодезический метод	2.50	-
13104	465854.65	4229624.63	Геодезический метод	2.50	-
13105	465844.15	4229623.13	Геодезический метод	2.50	-
13106	465835.15	4229618.88	Геодезический метод	2.50	-
13107	465829.40	4229613.88	Геодезический метод	2.50	-
13108	465819.40	4229602.13	Геодезический метод	2.50	-
13109	465804.65	4229576.13	Геодезический метод	2.50	-
13110	465786.40	4229557.63	Геодезический метод	2.50	-
13111	465774.65	4229550.63	Геодезический метод	2.50	-
13112	465769.15	4229549.63	Геодезический метод	2.50	-
13113	465759.40	4229551.63	Геодезический метод	2.50	-
13114	465748.15	4229560.38	Геодезический метод	2.50	-
13115	465738.65	4229571.38	Геодезический метод	2.50	-
13116	465736.90	4229585.13	Геодезический метод	2.50	-
13117	465738.90	4229593.38	Геодезический метод	2.50	-
13118	465742.65	4229606.88	Геодезический метод	2.50	-
13119	465747.90	4229616.38	Геодезический метод	2.50	-
13120	465758.40	4229629.13	Геодезический метод	2.50	-
13121	465763.90	4229640.38	Геодезический метод	2.50	-
13122	465762.90	4229646.38	Геодезический метод	2.50	-
13123	465759.90	4229649.38	Геодезический метод	2.50	-

2. Сведения о характерных точках границ объекта					
Обозначение характерных точек границ	Координаты, м		Метод определения координат характерной точки	Средняя квадратическая погрешность положения характерной точки (Mt), м	Описание обозначения точки на местности (при наличии)
	X	Y			
1	2	3	4	5	6
13124	465755.15	4229651.64	Геодезический метод	2.50	-
13125	465748.40	4229652.13	Геодезический метод	2.50	-
13126	465722.40	4229649.63	Геодезический метод	2.50	-
13127	465707.90	4229650.63	Геодезический метод	2.50	-
13128	465683.90	4229659.63	Геодезический метод	2.50	-
13129	465659.90	4229665.63	Геодезический метод	2.50	-
13130	465644.90	4229663.63	Геодезический метод	2.50	-
13131	465599.90	4229650.13	Геодезический метод	2.50	-
13132	465553.40	4229641.63	Геодезический метод	2.50	-
13133	465520.40	4229640.63	Геодезический метод	2.50	-
13134	465505.40	4229645.63	Геодезический метод	2.50	-
13135	465485.90	4229657.63	Геодезический метод	2.50	-
13136	465473.40	4229671.63	Геодезический метод	2.50	-
13137	465466.90	4229695.13	Геодезический метод	2.50	-
13138	465403.34	4229655.30	Геодезический метод	2.50	-
13139	465391.18	4229627.78	Геодезический метод	2.50	-
13140	465416.99	4229597.21	Геодезический метод	2.50	-
13141	465481.08	4229493.84	Геодезический метод	2.50	-
13142	465419.17	4229447.49	Геодезический метод	2.50	-
13143	465367.18	4229360.78	Геодезический метод	2.50	-
13144	465357.20	4229310.96	Геодезический метод	2.50	-
13145	465369.78	4229286.32	Геодезический метод	2.50	-
13146	465399.22	4229268.27	Геодезический метод	2.50	-
13147	465454.70	4229237.14	Геодезический метод	2.50	-
13148	465489.94	4229161.31	Геодезический метод	2.50	-

2. Сведения о характерных точках границ объекта					
Обозначение характерных точек границ	Координаты, м		Метод определения координат характерной точки	Средняя квадратическая погрешность положения характерной точки (Mt), м	Описание обозначения точки на местности (при наличии)
	X	Y			
1	2	3	4	5	6
13149	465481.76	4229092.98	Геодезический метод	2.50	-
13150	465412.40	4229031.16	Геодезический метод	2.50	-
13151	465284.32	4229064.32	Геодезический метод	2.50	-
13152	465234.88	4229054.64	Геодезический метод	2.50	-
13153	465167.69	4228998.99	Геодезический метод	2.50	-
13154	465048.72	4228953.78	Геодезический метод	2.50	-
13155	464968.48	4228994.00	Геодезический метод	2.50	-
13156	464924.46	4229017.52	Геодезический метод	2.50	-
13157	464933.49	4228995.04	Геодезический метод	2.50	-
13158	464954.12	4228951.28	Геодезический метод	2.50	-
13159	465003.84	4228916.46	Геодезический метод	2.50	-
13160	465069.39	4228841.62	Геодезический метод	2.50	-
13161	465043.31	4228772.94	Геодезический метод	2.50	-
13162	465008.11	4228778.54	Геодезический метод	2.50	-
13163	464992.91	4228754.54	Геодезический метод	2.50	-
13164	464979.31	4228739.34	Геодезический метод	2.50	-
13165	464956.11	4228728.14	Геодезический метод	2.50	-
13166	464939.31	4228726.54	Геодезический метод	2.50	-
13167	464922.51	4228729.74	Геодезический метод	2.50	-
13168	464908.11	4228737.74	Геодезический метод	2.50	-
13169	464897.51	4228746.78	Геодезический метод	2.50	-
13170	464880.91	4228760.93	Геодезический метод	2.50	-
13171	464862.51	4228782.54	Геодезический метод	2.50	-
13172	464842.51	4228803.34	Геодезический метод	2.50	-
13173	464820.11	4228820.14	Геодезический метод	2.50	-



2. Сведения о характерных точках границ объекта					
Обозначение характерных точек границ	Координаты, м		Метод определения координат характерной точки	Средняя квадратическая погрешность положения характерной точки (Mt), м	Описание обозначения точки на местности (при наличии)
	X	Y			
1	2	3	4	5	6
13174	464788.11	4228827.34	Геодезический метод	2.50	-
13175	464760.91	4228827.34	Геодезический метод	2.50	-
13176	464740.91	4228814.54	Геодезический метод	2.50	-
13177	464728.91	4228792.94	Геодезический метод	2.50	-
13178	464722.51	4228769.74	Геодезический метод	2.50	-
13179	464710.16	4228751.85	Геодезический метод	2.50	-
13180	464720.11	4228692.94	Геодезический метод	2.50	-
13181	464713.71	4228680.14	Геодезический метод	2.50	-
13182	464696.91	4228664.95	Геодезический метод	2.50	-
13183	464682.51	4228661.74	Геодезический метод	2.50	-
13184	464664.11	4228664.95	Геодезический метод	2.50	-
13185	464646.51	4228673.74	Геодезический метод	2.50	-
13186	464628.11	4228698.54	Геодезический метод	2.50	-
13187	464616.91	4228715.34	Геодезический метод	2.50	-
13188	464618.51	4228732.94	Геодезический метод	2.50	-
13189	464632.91	4228751.34	Геодезический метод	2.50	-
13190	464650.51	4228762.55	Геодезический метод	2.50	-
13191	464653.71	4228771.34	Геодезический метод	2.50	-
13192	464646.51	4228778.54	Геодезический метод	2.50	-
13193	464615.31	4228808.14	Геодезический метод	2.50	-
13194	464596.91	4228815.34	Геодезический метод	2.50	-
13195	464579.31	4228813.74	Геодезический метод	2.50	-
13196	464566.51	4228804.95	Геодезический метод	2.50	-
13197	464557.71	4228786.55	Геодезический метод	2.50	-
13198	464548.11	4228758.54	Геодезический метод	2.50	-

2. Сведения о характерных точках границ объекта					
Обозначение характерных точек границ	Координаты, м		Метод определения координат характерной точки	Средняя квадратическая погрешность положения характерной точки (Mt), м	Описание обозначения точки на местности (при наличии)
	X	Y			
1	2	3	4	5	6
13199	464533.71	4228706.54	Геодезический метод	2.50	-
13200	464525.71	4228688.95	Геодезический метод	2.50	-
13201	464508.11	4228672.14	Геодезический метод	2.50	-
13202	464481.71	4228663.33	Геодезический метод	2.50	-
13203	464454.51	4228659.34	Геодезический метод	2.50	-
13204	464351.07	4228678.74	Геодезический метод	2.50	-
13205	464333.68	4228659.38	Геодезический метод	2.50	-
13206	464303.69	4228620.38	Геодезический метод	2.50	-
13207	464295.45	4228627.94	Геодезический метод	2.50	-
13208	464290.77	4228620.29	Геодезический метод	2.50	-
13209	464261.29	4228593.69	Геодезический метод	2.50	-
13210	464230.49	4228573.23	Геодезический метод	2.50	-
13211	464228.55	4228581.81	Геодезический метод	2.50	-
13212	464229.36	4228591.23	Геодезический метод	2.50	-
13213	464238.77	4228601.05	Геодезический метод	2.50	-
13214	464253.11	4228616.20	Геодезический метод	2.50	-
13215	464253.93	4228626.03	Геодезический метод	2.50	-
13216	464244.91	4228635.45	Геодезический метод	2.50	-
13217	464234.69	4228637.08	Геодезический метод	2.50	-
13218	464214.21	4228630.94	Геодезический метод	2.50	-
13219	464168.77	4228612.10	Геодезический метод	2.50	-
13220	464162.23	4228626.43	Геодезический метод	2.50	-
13221	464136.03	4228674.74	Геодезический метод	2.50	-
13222	464113.51	4228716.90	Геодезический метод	2.50	-
13223	464098.37	4228734.51	Геодезический метод	2.50	-

2. Сведения о характерных точках границ объекта					
Обозначение характерных точек границ	Координаты, м		Метод определения координат характерной точки	Средняя квадратическая погрешность положения характерной точки (Mt), м	Описание обозначения точки на местности (при наличии)
	X	Y			
1	2	3	4	5	6
13224	464084.03	4228735.74	Геодезический метод	2.50	-
13225	464074.21	4228730.41	Геодезический метод	2.50	-
13226	464066.03	4228715.27	Геодезический метод	2.50	-
13227	464063.57	4228691.52	Геодезический метод	2.50	-
13228	464057.43	4228673.11	Геодезический метод	2.50	-
13229	464049.24	4228672.70	Геодезический метод	2.50	-
13230	464036.96	4228674.74	Геодезический метод	2.50	-
13231	464034.91	4228677.61	Геодезический метод	2.50	-
13232	464035.32	4228688.66	Геодезический метод	2.50	-
13233	464034.50	4228700.54	Геодезический метод	2.50	-
13234	464031.63	4228710.36	Геодезический метод	2.50	-
13235	464031.63	4228720.18	Геодезический метод	2.50	-
13236	464043.51	4228734.51	Геодезический метод	2.50	-
13237	464036.96	4228744.74	Геодезический метод	2.50	-
13238	464029.59	4228750.47	Геодезический метод	2.50	-
13239	464016.49	4228752.52	Геодезический метод	2.50	-
13240	464011.57	4228749.65	Геодезический метод	2.50	-
13241	464002.98	4228730.41	Геодезический метод	2.50	-
13242	464000.40	4228726.61	Геодезический метод	2.50	-
13243	463998.88	4228775.41	Геодезический метод	2.50	-
13244	463857.02	4228686.54	Геодезический метод	2.50	-
13245	463785.25	4228706.40	Геодезический метод	2.50	-
13246	463744.07	4228681.19	Геодезический метод	2.50	-
13247	463715.30	4228645.60	Геодезический метод	2.50	-
13248	463697.13	4228634.25	Геодезический метод	2.50	-

2. Сведения о характерных точках границ объекта					
Обозначение характерных точек границ	Координаты, м		Метод определения координат характерной точки	Средняя квадратическая погрешность положения характерной точки (Mt), м	Описание обозначения точки на местности (при наличии)
	X	Y			
1	2	3	4	5	6
13249	463665.33	4228628.95	Геодезический метод	2.50	-
13250	463637.31	4228632.73	Геодезический метод	2.50	-
13251	463613.85	4228644.10	Геодезический метод	2.50	-
13252	463625.96	4228668.31	Геодезический метод	2.50	-
13253	463643.37	4228689.52	Геодезический метод	2.50	-
13254	463657.00	4228716.77	Геодезический метод	2.50	-
13255	463658.89	4228741.36	Геодезический метод	2.50	-
13256	463384.51	4228817.29	Геодезический метод	2.50	-
13257	463279.04	4228897.44	Геодезический метод	2.50	-
13258	463174.42	4228809.86	Геодезический метод	2.50	-
13259	463192.89	4228795.49	Геодезический метод	2.50	-
13260	463200.83	4228789.31	Геодезический метод	2.50	-
13261	463224.93	4228770.55	Геодезический метод	2.50	-
13262	463280.13	4228713.75	Геодезический метод	2.50	-
13263	463306.53	4228742.15	Геодезический метод	2.50	-
13264	463365.18	4228687.63	Геодезический метод	2.50	-
13265	463415.10	4228740.99	Геодезический метод	2.50	-
13266	463461.06	4228733.06	Геодезический метод	2.50	-
13267	463430.02	4228695.55	Геодезический метод	2.50	-
13268	463466.76	4228670.50	Геодезический метод	2.50	-
13269	463486.99	4228656.74	Геодезический метод	2.50	-
13270	463606.20	4228577.85	Геодезический метод	2.50	-
13271	463707.53	4228551.69	Геодезический метод	2.50	-
13272	463743.44	4228541.09	Геодезический метод	2.50	-
13273	463794.89	4228500.76	Геодезический метод	2.50	-

2. Сведения о характерных точках границ объекта					
Обозначение характерных точек границ	Координаты, м		Метод определения координат характерной точки	Средняя квадратическая погрешность положения характерной точки (Mt), м	Описание обозначения точки на местности (при наличии)
	X	Y			
1	2	3	4	5	6
13274	463841.41	4228558.11	Геодезический метод	2.50	-
13275	463848.99	4228551.99	Геодезический метод	2.50	-
13276	463873.64	4228536.83	Геодезический метод	2.50	-
13277	463878.40	4228533.51	Геодезический метод	2.50	-
13278	463887.22	4228527.35	Геодезический метод	2.50	-
13279	463963.95	4228473.80	Геодезический метод	2.50	-
13280	464112.38	4228486.21	Геодезический метод	2.50	-
13281	464127.97	4228461.51	Геодезический метод	2.50	-
13282	464136.28	4228448.35	Геодезический метод	2.50	-
13283	464156.03	4228446.12	Геодезический метод	2.50	-
13284	464177.28	4228443.73	Геодезический метод	2.50	-
13285	464181.46	4228443.26	Геодезический метод	2.50	-
13286	464189.91	4228442.31	Геодезический метод	2.50	-
13287	464196.41	4228462.25	Геодезический метод	2.50	-
13288	464218.79	4228453.92	Геодезический метод	2.50	-
13289	464347.02	4228591.19	Геодезический метод	2.50	-
13290	464314.22	4228617.77	Геодезический метод	2.50	-
13291	464352.45	4228676.78	Геодезический метод	2.50	-
13292	464387.38	4228648.38	Геодезический метод	2.50	-
13293	464360.97	4228610.94	Геодезический метод	2.50	-
13294	464385.23	4228591.16	Геодезический метод	2.50	-
13295	464478.61	4228607.33	Геодезический метод	2.50	-
13296	464488.09	4228614.03	Геодезический метод	2.50	-
13297	464505.81	4228615.57	Геодезический метод	2.50	-
13298	464518.76	4228591.91	Геодезический метод	2.50	-

2. Сведения о характерных точках границ объекта					
Обозначение характерных точек границ	Координаты, м		Метод определения координат характерной точки	Средняя квадратическая погрешность положения характерной точки (Mt), м	Описание обозначения точки на местности (при наличии)
	X	Y			
1	2	3	4	5	6
13299	464534.12	4228587.49	Геодезический метод	2.50	-
13300	464541.74	4228576.05	Геодезический метод	2.50	-
13301	464577.96	4228600.29	Геодезический метод	2.50	-
13302	464629.57	4228633.18	Геодезический метод	2.50	-
13303	464662.74	4228652.74	Геодезический метод	2.50	-
13304	464672.11	4228648.33	Геодезический метод	2.50	-
13305	464680.57	4228649.03	Геодезический метод	2.50	-
13306	464692.31	4228647.05	Геодезический метод	2.50	-
13307	464716.26	4228664.48	Геодезический метод	2.50	-
13308	464731.20	4228673.78	Геодезический метод	2.50	-
13309	464721.83	4228693.36	Геодезический метод	2.50	-
13310	464734.71	4228726.40	Геодезический метод	2.50	-
13311	464710.92	4228752.86	Геодезический метод	2.50	-
13312	464727.60	4228759.32	Геодезический метод	2.50	-
13313	464746.06	4228741.73	Геодезический метод	2.50	-
13314	464749.51	4228746.58	Геодезический метод	2.50	-
13315	464775.71	4228772.48	Геодезический метод	2.50	-
13316	464826.62	4228782.93	Геодезический метод	2.50	-
13317	464891.62	4228730.72	Геодезический метод	2.50	-
13318	464909.00	4228715.08	Геодезический метод	2.50	-
13319	464929.05	4228713.91	Геодезический метод	2.50	-
13320	464969.06	4228711.58	Геодезический метод	2.50	-
13321	464983.47	4228719.87	Геодезический метод	2.50	-
13322	465003.23	4228728.51	Геодезический метод	2.50	-
13323	465025.06	4228731.95	Геодезический метод	2.50	-

2. Сведения о характерных точках границ объекта					
Обозначение характерных точек границ	Координаты, м		Метод определения координат характерной точки	Средняя квадратическая погрешность положения характерной точки (Mt), м	Описание обозначения точки на местности (при наличии)
	X	Y			
1	2	3	4	5	6
13324	465042.41	4228729.31	Геодезический метод	2.50	-
13325	465144.02	4228708.45	Геодезический метод	2.50	-
13326	465150.79	4228732.52	Геодезический метод	2.50	-
13327	465157.07	4228746.46	Геодезический метод	2.50	-
13328	465224.10	4228729.73	Геодезический метод	2.50	-
13329	465297.14	4228711.48	Геодезический метод	2.50	-
13330	465315.15	4228707.37	Геодезический метод	2.50	-
13331	465353.45	4228675.96	Геодезический метод	2.50	-
13332	465331.10	4228641.22	Геодезический метод	2.50	-
13333	465322.83	4228628.35	Геодезический метод	2.50	-
13334	465278.69	4228645.74	Геодезический метод	2.50	-
13335	465244.85	4228557.47	Геодезический метод	2.50	-
13336	465228.54	4228560.25	Геодезический метод	2.50	-
13337	465143.29	4228574.80	Геодезический метод	2.50	-
13338	465147.70	4228624.01	Геодезический метод	2.50	-
13339	465052.20	4228646.39	Геодезический метод	2.50	-
13340	464885.01	4228525.98	Геодезический метод	2.50	-
13341	464850.67	4228514.36	Геодезический метод	2.50	-
13342	464793.88	4228512.42	Геодезический метод	2.50	-
13343	464771.91	4228498.23	Геодезический метод	2.50	-
13344	464697.19	4228454.37	Геодезический метод	2.50	-
13345	464681.02	4228475.45	Геодезический метод	2.50	-
13346	464641.33	4228465.02	Геодезический метод	2.50	-
13347	464542.65	4228425.75	Геодезический метод	2.50	-
13348	464475.06	4228357.99	Геодезический метод	2.50	-

2. Сведения о характерных точках границ объекта					
Обозначение характерных точек границ	Координаты, м		Метод определения координат характерной точки	Средняя квадратическая погрешность положения характерной точки (Mt), м	Описание обозначения точки на местности (при наличии)
	X	Y			
1	2	3	4	5	6
13349	464413.01	4228294.24	Геодезический метод	2.50	-
13350	464265.25	4228141.62	Геодезический метод	2.50	-
13351	464200.16	4228081.80	Геодезический метод	2.50	-
13352	464190.06	4228057.41	Геодезический метод	2.50	-
13353	464215.82	4228021.49	Геодезический метод	2.50	-
13354	464150.31	4227971.83	Геодезический метод	2.50	-
13355	464126.15	4227994.28	Геодезический метод	2.50	-
13356	464039.60	4227908.06	Геодезический метод	2.50	-
13357	464010.46	4227879.05	Геодезический метод	2.50	-
13358	464027.08	4227854.79	Геодезический метод	2.50	-
13359	464028.86	4227852.18	Геодезический метод	2.50	-
13360	463992.99	4227805.28	Геодезический метод	2.50	-
13361	463992.54	4227804.69	Геодезический метод	2.50	-
13362	463990.79	4227804.17	Геодезический метод	2.50	-
13363	463962.11	4227795.70	Геодезический метод	2.50	-
13364	463957.74	4227794.41	Геодезический метод	2.50	-
13365	463955.32	4227794.87	Геодезический метод	2.50	-
13366	463937.39	4227798.29	Геодезический метод	2.50	-
13367	463929.08	4227810.47	Геодезический метод	2.50	-
13368	463923.41	4227818.70	Геодезический метод	2.50	-
13369	463909.05	4227809.35	Геодезический метод	2.50	-
13370	463905.40	4227806.86	Геодезический метод	2.50	-
13371	463877.07	4227787.63	Геодезический метод	2.50	-
13372	463774.08	4227717.17	Геодезический метод	2.50	-
13373	463736.30	4227696.60	Геодезический метод	2.50	-



2. Сведения о характерных точках границ объекта					
Обозначение характерных точек границ	Координаты, м		Метод определения координат характерной точки	Средняя квадратическая погрешность положения характерной точки (Mt), м	Описание обозначения точки на местности (при наличии)
	X	Y			
1	2	3	4	5	6
13374	463656.50	4227628.03	Геодезический метод	2.50	-
13375	463655.72	4227627.36	Геодезический метод	2.50	-
13376	463642.12	4227626.55	Геодезический метод	2.50	-
13377	463638.62	4227626.12	Геодезический метод	2.50	-
13378	463632.52	4227625.35	Геодезический метод	2.50	-
13379	463616.52	4227618.95	Геодезический метод	2.50	-
13380	463609.72	4227613.75	Геодезический метод	2.50	-
13381	463608.44	4227613.34	Геодезический метод	2.50	-
13382	463605.78	4227612.49	Геодезический метод	2.50	-
13383	463596.25	4227622.95	Геодезический метод	2.50	-
13384	463563.80	4227658.61	Геодезический метод	2.50	-
13385	463528.50	4227697.43	Геодезический метод	2.50	-
13386	463527.22	4227700.19	Геодезический метод	2.50	-
13387	463504.27	4227736.37	Геодезический метод	2.50	-
13388	463540.43	4227762.99	Геодезический метод	2.50	-
13389	463542.22	4227760.99	Геодезический метод	2.50	-
13390	463546.67	4227764.06	Геодезический метод	2.50	-
13391	463556.31	4227760.25	Геодезический метод	2.50	-
13392	463594.13	4227782.99	Геодезический метод	2.50	-
13393	463629.33	4227819.68	Геодезический метод	2.50	-
13394	463625.51	4227922.44	Геодезический метод	2.50	-
13395	463600.23	4227918.32	Геодезический метод	2.50	-
13396	463597.73	4227933.11	Геодезический метод	2.50	-
13397	463588.70	4227971.15	Геодезический метод	2.50	-
13398	463586.77	4227979.07	Геодезический метод	2.50	-

2. Сведения о характерных точках границ объекта					
Обозначение характерных точек границ	Координаты, м		Метод определения координат характерной точки	Средняя квадратическая погрешность положения характерной точки (Mt), м	Описание обозначения точки на местности (при наличии)
	X	Y			
1	2	3	4	5	6
13399	463577.70	4228015.40	Геодезический метод	2.50	-
13400	463608.66	4228030.18	Геодезический метод	2.50	-
13401	463653.05	4228070.97	Геодезический метод	2.50	-
13402	463676.34	4228085.92	Геодезический метод	2.50	-
13403	463710.01	4228105.55	Геодезический метод	2.50	-
13404	463756.03	4228050.72	Геодезический метод	2.50	-
13405	463779.03	4228037.88	Геодезический метод	2.50	-
13406	463799.37	4228020.00	Геодезический метод	2.50	-
13407	463821.48	4228055.85	Геодезический метод	2.50	-
13408	463842.43	4228081.39	Геодезический метод	2.50	-
13409	463810.61	4228104.29	Геодезический метод	2.50	-
13410	463801.18	4228110.93	Геодезический метод	2.50	-
13411	463786.96	4228121.30	Геодезический метод	2.50	-
13412	463749.25	4228180.59	Геодезический метод	2.50	-
13413	463707.68	4228224.58	Геодезический метод	2.50	-
13414	463599.22	4228300.32	Геодезический метод	2.50	-
13415	463449.84	4228388.40	Геодезический метод	2.50	-
13416	463394.79	4228420.64	Геодезический метод	2.50	-
13417	463320.40	4228452.41	Геодезический метод	2.50	-
13418	463102.78	4228554.84	Геодезический метод	2.50	-
13419	463060.10	4228559.12	Геодезический метод	2.50	-
13420	462959.11	4228515.01	Геодезический метод	2.50	-
13421	462923.55	4228497.94	Геодезический метод	2.50	-
13422	462744.32	4228453.83	Геодезический метод	2.50	-
13423	462587.85	4228395.51	Геодезический метод	2.50	-

2. Сведения о характерных точках границ объекта					
Обозначение характерных точек границ	Координаты, м		Метод определения координат характерной точки	Средняя квадратическая погрешность положения характерной точки (Mt), м	Описание обозначения точки на местности (при наличии)
	X	Y			
1	2	3	4	5	6
13424	462523.84	4228377.02	Геодезический метод	2.50	-
13425	462138.38	4228377.02	Геодезический метод	2.50	-
13426	461668.98	4228459.53	Геодезический метод	2.50	-
13427	461586.48	4228479.45	Геодезический метод	2.50	-
13428	461519.62	4228495.10	Геодезический метод	2.50	-
13429	461466.99	4228497.95	Геодезический метод	2.50	-
13430	461420.05	4228497.95	Геодезический метод	2.50	-
13431	461038.84	4228439.61	Геодезический метод	2.50	-
13432	461003.28	4228441.04	Геодезический метод	2.50	-
13433	460522.51	4228513.60	Геодезический метод	2.50	-
13434	460424.36	4228520.72	Геодезический метод	2.50	-
13435	460327.63	4228516.45	Геодезический метод	2.50	-
13436	459648.65	4228366.98	Геодезический метод	2.50	-
13437	459432.18	4228338.80	Геодезический метод	2.50	-
13438	459409.97	4228352.88	Геодезический метод	2.50	-
13439	459080.48	4228042.46	Геодезический метод	2.50	-
13440	459093.15	4228040.15	Геодезический метод	2.50	-
13441	459108.19	4228049.07	Геодезический метод	2.50	-
13442	459124.51	4228059.97	Геодезический метод	2.50	-
13443	459153.13	4228033.55	Геодезический метод	2.50	-
13444	459191.09	4228045.11	Геодезический метод	2.50	-
13445	459203.20	4228063.82	Геодезический метод	2.50	-
13446	459195.50	4228086.94	Геодезический метод	2.50	-
13447	459176.79	4228110.04	Геодезический метод	2.50	-
13448	459232.91	4228171.68	Геодезический метод	2.50	-

2. Сведения о характерных точках границ объекта					
Обозначение характерных точек границ	Координаты, м		Метод определения координат характерной точки	Средняя квадратическая погрешность положения характерной точки (Mt), м	Описание обозначения точки на местности (при наличии)
	X	Y			
1	2	3	4	5	6
13449	459308.85	4228239.93	Геодезический метод	2.50	-
13450	459325.37	4228192.60	Геодезический метод	2.50	-
13451	459333.07	4228150.77	Геодезический метод	2.50	-
13452	459330.87	4228138.67	Геодезический метод	2.50	-
13453	459309.95	4228154.08	Геодезический метод	2.50	-
13454	459301.15	4228177.19	Геодезический метод	2.50	-
13455	459287.95	4228187.09	Геодезический метод	2.50	-
13456	459258.51	4228176.99	Геодезический метод	2.50	-
13457	459253.46	4228161.09	Геодезический метод	2.50	-
13458	459265.02	4228124.23	Геодезический метод	2.50	-
13459	459290.32	4228099.67	Геодезический метод	2.50	-
13460	459313.45	4228093.88	Геодезический метод	2.50	-
13461	459342.34	4228109.79	Геодезический метод	2.50	-
13462	459357.53	4228117.72	Геодезический метод	2.50	-
13463	459374.15	4228108.34	Геодезический метод	2.50	-
13464	459388.60	4228078.70	Геодезический метод	2.50	-
13465	459400.89	4228056.30	Геодезический метод	2.50	-
13466	459390.77	4228038.96	Геодезический метод	2.50	-
13467	459375.60	4228034.61	Геодезический метод	2.50	-
13468	459345.24	4228024.49	Геодезический метод	2.50	-
13469	459343.80	4228007.15	Геодезический метод	2.50	-
13470	459335.84	4228003.54	Геодезический метод	2.50	-
13471	459328.63	4228020.88	Геодезический метод	2.50	-
13472	459307.67	4228039.67	Геодезический метод	2.50	-
13473	459272.97	4228035.34	Геодезический метод	2.50	-

2. Сведения о характерных точках границ объекта					
Обозначение характерных точек границ	Координаты, м		Метод определения координат характерной точки	Средняя квадратическая погрешность положения характерной точки (Mt), м	Описание обозначения точки на местности (при наличии)
	X	Y			
1	2	3	4	5	6
13474	459253.46	4228016.55	Геодезический метод	2.50	-
13475	459256.35	4227986.91	Геодезический метод	2.50	-
13476	459252.73	4227972.46	Геодезический метод	2.50	-
13477	459241.17	4227976.08	Геодезический метод	2.50	-
13478	459218.05	4228010.76	Геодезический метод	2.50	-
13479	459203.59	4228011.49	Геодезический метод	2.50	-
13480	459170.34	4227986.91	Геодезический метод	2.50	-
13481	459168.17	4227956.56	Геодезический метод	2.50	-
13482	459179.74	4227917.53	Геодезический метод	2.50	-
13483	459180.46	4227904.52	Геодезический метод	2.50	-
13484	459162.39	4227911.02	Геодезический метод	2.50	-
13485	459144.33	4227925.48	Геодезический метод	2.50	-
13486	459121.19	4227935.60	Геодезический метод	2.50	-
13487	459103.13	4227926.20	Геодезический метод	2.50	-
13488	459113.97	4227898.02	Геодезический метод	2.50	-
13489	459132.04	4227888.62	Геодезический метод	2.50	-
13490	459152.27	4227844.53	Геодезический метод	2.50	-
13491	459159.51	4227801.16	Геодезический метод	2.50	-
13492	459170.34	4227807.67	Геодезический метод	2.50	-
13493	459166.01	4227834.41	Геодезический метод	2.50	-
13494	459170.34	4227845.98	Геодезический метод	2.50	-
13495	459199.25	4227855.37	Геодезический метод	2.50	-
13496	459205.76	4227856.10	Геодезический метод	2.50	-
13497	459211.54	4227843.09	Геодезический метод	2.50	-
13498	459214.43	4227793.22	Геодезический метод	2.50	-

2. Сведения о характерных точках границ объекта					
Обозначение характерных точек границ	Координаты, м		Метод определения координат характерной точки	Средняя квадратическая погрешность положения характерной точки (Mt), м	Описание обозначения точки на местности (при наличии)
	X	Y			
1	2	3	4	5	6
13499	459218.77	4227777.31	Геодезический метод	2.50	-
13500	459210.09	4227775.87	Геодезический метод	2.50	-
13501	459186.69	4227787.88	Геодезический метод	2.50	-
13502	459185.69	4227791.47	Геодезический метод	2.50	-
13503	459183.31	4227792.59	Геодезический метод	2.50	-
13504	459181.48	4227791.94	Геодезический метод	2.50	-
13505	459180.35	4227789.56	Геодезический метод	2.50	-
13506	459180.45	4227788.82	Геодезический метод	2.50	-
13507	459186.25	4227767.11	Геодезический метод	2.50	-
13508	459186.51	4227766.17	Геодезический метод	2.50	-
13509	459176.13	4227759.25	Геодезический метод	2.50	-
13510	459166.73	4227738.29	Геодезический метод	2.50	-
13511	459169.62	4227718.05	Геодезический метод	2.50	-
13512	459165.28	4227689.14	Геодезический метод	2.50	-
13513	459177.56	4227673.24	Геодезический метод	2.50	-
13514	459207.20	4227666.01	Геодезический метод	2.50	-
13515	459254.90	4227620.47	Геодезический метод	2.50	-
13516	459275.86	4227561.22	Геодезический метод	2.50	-
13517	459306.21	4227545.31	Геодезический метод	2.50	-
13518	459356.80	4227546.03	Геодезический метод	2.50	-
13519	459390.05	4227545.31	Геодезический метод	2.50	-
13520	459399.72	4227558.00	Геодезический метод	2.50	-
13521	459400.22	4227557.81	Геодезический метод	2.50	-
13522	459442.42	4227528.81	Геодезический метод	2.50	-
13523	459489.35	4227481.87	Геодезический метод	2.50	-

2. Сведения о характерных точках границ объекта					
Обозначение характерных точек границ	Координаты, м		Метод определения координат характерной точки	Средняя квадратическая погрешность положения характерной точки (Mt), м	Описание обозначения точки на местности (при наличии)
	X	Y			
1	2	3	4	5	6
13524	459520.04	4227452.25	Геодезический метод	2.50	-
13525	459449.16	4227406.79	Геодезический метод	2.50	-
13526	459368.19	4227369.36	Геодезический метод	2.50	-
13527	459343.08	4227354.50	Геодезический метод	2.50	-
13528	459329.96	4227355.48	Геодезический метод	2.50	-
13529	459300.65	4227347.29	Геодезический метод	2.50	-
13530	459298.60	4227348.66	Геодезический метод	2.50	-
13531	459304.74	4227372.52	Геодезический метод	2.50	-
13532	459302.02	4227382.07	Геодезический метод	2.50	-
13533	459293.16	4227382.75	Геодезический метод	2.50	-
13534	459276.12	4227380.02	Геодезический метод	2.50	-
13535	459242.04	4227360.93	Геодезический метод	2.50	-
13536	459182.74	4227307.09	Геодезический метод	2.50	-
13537	459096.64	4227238.45	Геодезический метод	2.50	-
13538	459055.04	4227226.32	Геодезический метод	2.50	-
13539	458926.45	4227189.94	Геодезический метод	2.50	-
13540	458827.64	4227157.69	Геодезический метод	2.50	-
13541	458722.84	4227123.96	Геодезический метод	2.50	-
13542	458721.63	4227121.61	Геодезический метод	2.50	-
13543	458722.23	4227119.76	Геодезический метод	2.50	-
13544	458724.57	4227118.56	Геодезический метод	2.50	-
13545	458725.55	4227118.69	Геодезический метод	2.50	-
13546	458829.49	4227151.97	Геодезический метод	2.50	-
13547	458928.25	4227184.22	Геодезический метод	2.50	-
13548	459056.71	4227220.56	Геодезический метод	2.50	-

2. Сведения о характерных точках границ объекта					
Обозначение характерных точек границ	Координаты, м		Метод определения координат характерной точки	Средняя квадратическая погрешность положения характерной точки (Mt), м	Описание обозначения точки на местности (при наличии)
	X	Y			
1	2	3	4	5	6
13549	459094.07	4227231.45	Геодезический метод	2.50	-
13550	459100.94	4227219.82	Геодезический метод	2.50	-
13551	459117.30	4227215.05	Геодезический метод	2.50	-
13552	459128.89	4227204.83	Геодезический метод	2.50	-
13553	459209.32	4227246.41	Геодезический метод	2.50	-
13554	459244.08	4227243.69	Геодезический метод	2.50	-
13555	459272.70	4227248.46	Геодезический метод	2.50	-
13556	459315.64	4227263.45	Геодезический метод	2.50	-
13557	459353.14	4227278.45	Геодезический метод	2.50	-
13558	459362.00	4227288.67	Геодезический метод	2.50	-
13559	459348.36	4227327.52	Геодезический метод	2.50	-
13560	459344.30	4227348.24	Геодезический метод	2.50	-
13561	459346.17	4227349.36	Геодезический метод	2.50	-
13562	459371.12	4227364.13	Геодезический метод	2.50	-
13563	459452.23	4227401.63	Геодезический метод	2.50	-
13564	459526.26	4227449.11	Геодезический метод	2.50	-
13565	459582.98	4227473.64	Геодезический метод	2.50	-
13566	459655.05	4227508.41	Геодезический метод	2.50	-
13567	459691.19	4227522.15	Геодезический метод	2.50	-
13568	459732.25	4227534.82	Геодезический метод	2.50	-
13569	459777.70	4227538.35	Геодезический метод	2.50	-
13570	459864.26	4227528.18	Геодезический метод	2.50	-
13571	459918.09	4227514.46	Геодезический метод	2.50	-
13572	460009.32	4227474.19	Геодезический метод	2.50	-
13573	460061.98	4227442.29	Геодезический метод	2.50	-



2. Сведения о характерных точках границ объекта					
Обозначение характерных точек границ	Координаты, м		Метод определения координат характерной точки	Средняя квадратическая погрешность положения характерной точки (Mt), м	Описание обозначения точки на местности (при наличии)
	X	Y			
1	2	3	4	5	6
13574	460083.00	4227417.27	Геодезический метод	2.50	-
13575	460107.22	4227375.61	Геодезический метод	2.50	-
13576	460109.19	4227368.23	Геодезический метод	2.50	-
13577	460117.86	4227350.89	Геодезический метод	2.50	-
13578	460118.22	4227350.81	Геодезический метод	2.50	-
13579	460119.50	4227342.75	Геодезический метод	2.50	-
13580	460130.09	4227312.87	Геодезический метод	2.50	-
13581	460162.42	4227265.64	Геодезический метод	2.50	-
13582	460193.56	4227240.55	Геодезический метод	2.50	-
13583	460291.35	4227207.78	Геодезический метод	2.50	-
13584	460355.26	4227186.30	Геодезический метод	2.50	-
13585	460376.87	4227177.93	Геодезический метод	2.50	-
13586	460377.69	4227178.07	Геодезический метод	2.50	-
13587	460390.97	4227182.37	Геодезический метод	2.50	-
13588	460409.77	4227192.27	Геодезический метод	2.50	-
13589	460415.80	4227192.27	Геодезический метод	2.50	-
13590	460428.78	4227183.61	Геодезический метод	2.50	-
13591	460434.12	4227180.19	Геодезический метод	2.50	-
13592	460406.27	4227147.03	Геодезический метод	2.50	-
13593	460375.31	4227121.00	Геодезический метод	2.50	-
13594	460342.26	4227115.49	Геодезический метод	2.50	-
13595	460341.91	4227114.78	Геодезический метод	2.50	-
13596	460331.07	4227123.23	Геодезический метод	2.50	-
13597	460312.99	4227133.35	Геодезический метод	2.50	-
13598	460296.37	4227132.62	Геодезический метод	2.50	-

2. Сведения о характерных точках границ объекта					
Обозначение характерных точек границ	Координаты, м		Метод определения координат характерной точки	Средняя квадратическая погрешность положения характерной точки (Mt), м	Описание обозначения точки на местности (при наличии)
	X	Y			
1	2	3	4	5	6
13599	460284.81	4227121.78	Геодезический метод	2.50	-
13600	460271.80	4227098.65	Геодезический метод	2.50	-
13601	460249.39	4227076.24	Геодезический метод	2.50	-
13602	460226.99	4227056.01	Геодезический метод	2.50	-
13603	460208.20	4227053.84	Геодезический метод	2.50	-
13604	460187.23	4227045.89	Геодезический метод	2.50	-
13605	460177.12	4227034.32	Геодезический метод	2.50	-
13606	460158.34	4227032.16	Геодезический метод	2.50	-
13607	460132.32	4227030.71	Геодезический метод	2.50	-
13608	460083.17	4227071.19	Геодезический метод	2.50	-
13609	460088.23	4227105.15	Геодезический метод	2.50	-
13610	460100.52	4227125.39	Геодезический метод	2.50	-
13611	460118.58	4227147.08	Геодезический метод	2.50	-
13612	460127.26	4227166.58	Геодезический метод	2.50	-
13613	460121.48	4227186.10	Геодезический метод	2.50	-
13614	460045.58	4227237.42	Геодезический метод	2.50	-
13615	460043.42	4227250.43	Геодезический метод	2.50	-
13616	460021.74	4227261.27	Геодезический метод	2.50	-
13617	459987.76	4227295.96	Геодезический метод	2.50	-
13618	459936.45	4227341.50	Геодезический метод	2.50	-
13619	459942.24	4227358.11	Геодезический метод	2.50	-
13620	460015.23	4227311.86	Геодезический метод	2.50	-
13621	460034.02	4227310.41	Геодезический метод	2.50	-
13622	460043.42	4227314.02	Геодезический метод	2.50	-
13623	460048.48	4227340.77	Геодезический метод	2.50	-

2. Сведения о характерных точках границ объекта					
Обозначение характерных точек границ	Координаты, м		Метод определения координат характерной точки	Средняя квадратическая погрешность положения характерной точки (Mt), м	Описание обозначения точки на местности (при наличии)
	X	Y			
1	2	3	4	5	6
13624	460044.86	4227378.35	Геодезический метод	2.50	-
13625	460024.62	4227393.53	Геодезический метод	2.50	-
13626	460003.66	4227396.42	Геодезический метод	2.50	-
13627	459981.98	4227387.75	Геодезический метод	2.50	-
13628	459961.02	4227398.59	Геодезический метод	2.50	-
13629	459949.46	4227395.69	Геодезический метод	2.50	-
13630	459935.00	4227383.41	Геодезический метод	2.50	-
13631	459906.10	4227379.80	Геодезический метод	2.50	-
13632	459867.07	4227381.24	Геодезический метод	2.50	-
13633	459865.62	4227372.57	Геодезический метод	2.50	-
13634	459883.69	4227363.17	Геодезический метод	2.50	-
13635	459919.10	4227340.77	Геодезический метод	2.50	-
13636	459919.10	4227312.59	Геодезический метод	2.50	-
13637	459909.71	4227298.13	Геодезический метод	2.50	-
13638	459870.68	4227328.49	Геодезический метод	2.50	-
13639	459850.44	4227326.32	Геодезический метод	2.50	-
13640	459846.10	4227343.66	Геодезический метод	2.50	-
13641	459837.44	4227357.39	Геодезический метод	2.50	-
13642	459815.02	4227356.68	Геодезический метод	2.50	-
13643	459799.13	4227361.01	Геодезический метод	2.50	-
13644	459773.84	4227380.53	Геодезический метод	2.50	-
13645	459759.38	4227378.35	Геодезический метод	2.50	-
13646	459737.70	4227355.23	Геодезический метод	2.50	-
13647	459720.34	4227351.62	Геодезический метод	2.50	-
13648	459688.55	4227361.01	Геодезический метод	2.50	-

2. Сведения о характерных точках границ объекта					
Обозначение характерных точек границ	Координаты, м		Метод определения координат характерной точки	Средняя квадратическая погрешность положения характерной точки (Mt), м	Описание обозначения точки на местности (при наличии)
	X	Y			
1	2	3	4	5	6
13649	459675.54	4227358.84	Геодезический метод	2.50	-
13650	459636.51	4227319.08	Геодезический метод	2.50	-
13651	459663.98	4227296.68	Геодезический метод	2.50	-
13652	459701.56	4227288.01	Геодезический метод	2.50	-
13653	459719.62	4227282.22	Геодезический метод	2.50	-
13654	459725.41	4227267.77	Геодезический метод	2.50	-
13655	459708.78	4227232.36	Геодезический метод	2.50	-
13656	459688.55	4227223.69	Геодезический метод	2.50	-
13657	459661.08	4227232.36	Геодезический метод	2.50	-
13658	459643.74	4227258.37	Геодезический метод	2.50	-
13659	459619.88	4227287.28	Геодезический метод	2.50	-
13660	459602.54	4227295.24	Геодезический метод	2.50	-
13661	459563.51	4227263.43	Геодезический метод	2.50	-
13662	459529.54	4227233.80	Геодезический метод	2.50	-
13663	459501.35	4227260.55	Геодезический метод	2.50	-
13664	459516.54	4227272.11	Геодезический метод	2.50	-
13665	459542.55	4227291.62	Геодезический метод	2.50	-
13666	459587.36	4227314.75	Геодезический метод	2.50	-
13667	459658.19	4227357.39	Геодезический метод	2.50	-
13668	459662.53	4227367.51	Геодезический метод	2.50	-
13669	459643.74	4227389.92	Геодезический метод	2.50	-
13670	459620.61	4227418.82	Геодезический метод	2.50	-
13671	459612.66	4227424.61	Геодезический метод	2.50	-
13672	459576.52	4227410.87	Геодезический метод	2.50	-
13673	459531.71	4227384.86	Геодезический метод	2.50	-

2. Сведения о характерных точках границ объекта					
Обозначение характерных точек границ	Координаты, м		Метод определения координат характерной точки	Средняя квадратическая погрешность положения характерной точки (Mt), м	Описание обозначения точки на местности (при наличии)
	X	Y			
1	2	3	4	5	6
13674	459523.76	4227390.65	Геодезический метод	2.50	-
13675	459533.16	4227404.38	Геодезический метод	2.50	-
13676	459559.18	4227419.55	Геодезический метод	2.50	-
13677	459592.42	4227441.96	Геодезический метод	2.50	-
13678	459598.20	4227451.36	Геодезический метод	2.50	-
13679	459577.96	4227447.74	Геодезический метод	2.50	-
13680	459554.12	4227437.62	Геодезический метод	2.50	-
13681	459514.36	4227410.87	Геодезический метод	2.50	-
13682	459475.34	4227372.57	Геодезический метод	2.50	-
13683	459441.36	4227329.20	Геодезический метод	2.50	-
13684	459411.74	4227299.58	Геодезический метод	2.50	-
13685	459358.25	4227255.50	Геодезический метод	2.50	-
13686	459318.50	4227235.98	Геодезический метод	2.50	-
13687	459256.34	4227227.31	Геодезический метод	2.50	-
13688	459224.54	4227208.52	Геодезический метод	2.50	-
13689	459217.31	4227196.23	Геодезический метод	2.50	-
13690	459252.00	4227158.64	Геодезический метод	2.50	-
13691	459279.47	4227118.89	Геодезический метод	2.50	-
13692	459301.88	4227104.43	Геодезический метод	2.50	-
13693	459316.33	4227109.49	Геодезический метод	2.50	-
13694	459323.56	4227130.46	Геодезический метод	2.50	-
13695	459333.68	4227148.52	Геодезический метод	2.50	-
13696	459372.70	4227165.14	Геодезический метод	2.50	-
13697	459377.76	4227176.70	Геодезический метод	2.50	-
13698	459369.09	4227179.60	Геодезический метод	2.50	-

2. Сведения о характерных точках границ объекта					
Обозначение характерных точек границ	Координаты, м		Метод определения координат характерной точки	Средняя квадратическая погрешность положения характерной точки (Mt), м	Описание обозначения точки на местности (при наличии)
	X	Y			
1	2	3	4	5	6
13699	459340.90	4227173.82	Геодезический метод	2.50	-
13700	459311.99	4227168.04	Геодезический метод	2.50	-
13701	459257.06	4227176.71	Геодезический метод	2.50	-
13702	459249.12	4227185.39	Геодезический метод	2.50	-
13703	459249.12	4227199.84	Геодезический метод	2.50	-
13704	459258.50	4227211.41	Геодезический метод	2.50	-
13705	459270.80	4227208.52	Геодезический метод	2.50	-
13706	459309.82	4227196.23	Геодезический метод	2.50	-
13707	459342.34	4227199.84	Геодезический метод	2.50	-
13708	459366.92	4227224.40	Геодезический метод	2.50	-
13709	459380.66	4227259.82	Геодезический метод	2.50	-
13710	459390.77	4227257.65	Геодезический метод	2.50	-
13711	459408.12	4227238.86	Геодезический метод	2.50	-
13712	459436.30	4227212.12	Геодезический метод	2.50	-
13713	459416.07	4227195.49	Геодезический метод	2.50	-
13714	459394.38	4227167.31	Геодезический метод	2.50	-
13715	459396.56	4227138.39	Геодезический метод	2.50	-
13716	459413.18	4227113.84	Геодезический метод	2.50	-
13717	459418.96	4227098.66	Геодезический метод	2.50	-
13718	459412.46	4227088.54	Геодезический метод	2.50	-
13719	459386.44	4227098.66	Геодезический метод	2.50	-
13720	459339.46	4227055.29	Геодезический метод	2.50	-
13721	459330.06	4227007.59	Геодезический метод	2.50	-
13722	459348.86	4226967.11	Геодезический метод	2.50	-
13723	459374.15	4226933.87	Геодезический метод	2.50	-

2. Сведения о характерных точках границ объекта					
Обозначение характерных точек границ	Координаты, м		Метод определения координат характерной точки	Средняя квадратическая погрешность положения характерной точки (Mt), м	Описание обозначения точки на местности (при наличии)
	X	Y			
1	2	3	4	5	6
13724	459356.08	4226912.19	Геодезический метод	2.50	-
13725	459321.39	4226873.88	Геодезический метод	2.50	-
13726	459288.86	4226895.56	Геодезический метод	2.50	-
13727	459272.96	4226904.23	Геодезический метод	2.50	-
13728	459235.38	4226920.86	Геодезический метод	2.50	-
13729	459222.37	4226920.13	Геодезический метод	2.50	-
13730	459223.82	4226930.25	Геодезический метод	2.50	-
13731	459208.64	4226935.31	Геодезический метод	2.50	-
13732	459178.28	4226936.04	Геодезический метод	2.50	-
13733	459171.78	4226914.35	Геодезический метод	2.50	-
13734	459170.33	4226891.95	Геодезический метод	2.50	-
13735	459147.92	4226887.61	Геодезический метод	2.50	-
13736	459130.58	4226854.37	Геодезический метод	2.50	-
13737	459134.20	4226842.80	Геодезический метод	2.50	-
13738	459141.42	4226843.52	Геодезический метод	2.50	-
13739	459156.60	4226860.88	Геодезический метод	2.50	-
13740	459166.72	4226871.00	Геодезический метод	2.50	-
13741	459172.50	4226861.59	Геодезический метод	2.50	-
13742	459156.60	4226816.06	Геодезический метод	2.50	-
13743	459128.42	4226805.94	Геодезический метод	2.50	-
13744	459081.44	4226818.23	Геодезический метод	2.50	-
13745	459061.20	4226833.40	Геодезический метод	2.50	-
13746	459059.02	4226845.70	Геодезический метод	2.50	-
13747	459068.42	4226859.43	Геодезический метод	2.50	-
13748	459093.00	4226865.94	Геодезический метод	2.50	-

2. Сведения о характерных точках границ объекта					
Обозначение характерных точек границ	Координаты, м		Метод определения координат характерной точки	Средняя квадратическая погрешность положения характерной точки (Mt), м	Описание обозначения точки на местности (при наличии)
	X	Y			
1	2	3	4	5	6
13749	459113.24	4226876.77	Геодезический метод	2.50	-
13750	459121.91	4226904.95	Геодезический метод	2.50	-
13751	459127.69	4226959.89	Геодезический метод	2.50	-
13752	459121.18	4226980.84	Геодезический метод	2.50	-
13753	459121.18	4227029.99	Геодезический метод	2.50	-
13754	459123.35	4227096.49	Геодезический метод	2.50	-
13755	459125.52	4227116.00	Геодезический метод	2.50	-
13756	459100.22	4227132.63	Геодезический метод	2.50	-
13757	459094.44	4227152.86	Геодезический метод	2.50	-
13758	459094.44	4227165.15	Геодезический метод	2.50	-
13759	459077.82	4227167.32	Геодезический метод	2.50	-
13760	459069.14	4227142.03	Геодезический метод	2.50	-
13761	459062.64	4227098.66	Геодезический метод	2.50	-
13762	459055.42	4227031.44	Геодезический метод	2.50	-
13763	459046.74	4226998.92	Геодезический метод	2.50	-
13764	459026.50	4226967.84	Геодезический метод	2.50	-
13765	459020.72	4226948.32	Геодезический метод	2.50	-
13766	459022.89	4226925.92	Геодезический метод	2.50	-
13767	458997.60	4226894.83	Геодезический метод	2.50	-
13768	458991.81	4226881.10	Геодезический метод	2.50	-
13769	459003.38	4226865.94	Геодезический метод	2.50	-
13770	459027.95	4226845.70	Геодезический метод	2.50	-
13771	459055.42	4226815.34	Геодезический метод	2.50	-
13772	459061.20	4226799.43	Геодезический метод	2.50	-
13773	459085.05	4226787.15	Геодезический метод	2.50	-



2. Сведения о характерных точках границ объекта					
Обозначение характерных точек границ	Координаты, м		Метод определения координат характерной точки	Средняя квадратическая погрешность положения характерной точки (Mt), м	Описание обозначения точки на местности (при наличии)
	X	Y			
1	2	3	4	5	6
13774	459108.90	4226773.42	Геодезический метод	2.50	-
13775	459106.00	4226763.30	Геодезический метод	2.50	-
13776	459082.93	4226766.09	Геодезический метод	2.50	-
13777	459049.23	4226772.22	Геодезический метод	2.50	-
13778	459005.72	4226792.45	Геодезический метод	2.50	-
13779	458965.89	4226823.71	Геодезический метод	2.50	-
13780	458885.62	4226869.06	Геодезический метод	2.50	-
13781	458806.58	4226913.80	Геодезический метод	2.50	-
13782	458775.94	4226911.96	Геодезический метод	2.50	-
13783	458748.37	4226907.67	Геодезический метод	2.50	-
13784	458685.25	4226930.35	Геодезический метод	2.50	-
13785	458633.78	4226956.08	Геодезический метод	2.50	-
13786	458643.45	4226990.24	Геодезический метод	2.50	-
13787	458634.78	4226997.47	Геодезический метод	2.50	-
13788	458598.65	4227002.53	Геодезический метод	2.50	-
13789	458538.65	4227017.71	Геодезический метод	2.50	-
13790	458498.91	4227038.66	Геодезический метод	2.50	-
13791	458498.91	4227023.50	Геодезический метод	2.50	-
13792	458488.07	4227009.75	Геодезический метод	2.50	-
13793	458479.31	4227013.61	Геодезический метод	2.50	-
13794	458514.89	4226989.88	Геодезический метод	2.50	-
13795	458522.88	4226985.34	Геодезический метод	2.50	-
13796	458749.18	4226895.00	Геодезический метод	2.50	-
13797	458794.80	4226907.76	Геодезический метод	2.50	-
13798	459060.32	4226753.52	Геодезический метод	2.50	-

2. Сведения о характерных точках границ объекта					
Обозначение характерных точек границ	Координаты, м		Метод определения координат характерной точки	Средняя квадратическая погрешность положения характерной точки (Mt), м	Описание обозначения точки на местности (при наличии)
	X	Y			
1	2	3	4	5	6
13799	459178.94	4226770.86	Геодезический метод	2.50	-
13800	459371.48	4226644.00	Геодезический метод	2.50	-
13801	459390.64	4226604.76	Геодезический метод	2.50	-
13802	459405.27	4226588.43	Геодезический метод	2.50	-
13803	459607.50	4226434.49	Геодезический метод	2.50	-
13804	459631.40	4226419.45	Геодезический метод	2.50	-
13805	459642.26	4226418.24	Геодезический метод	2.50	-
13806	459652.08	4226422.45	Геодезический метод	2.50	-
13807	459649.28	4226446.31	Геодезический метод	2.50	-
13808	459670.33	4226457.55	Геодезический метод	2.50	-
13809	459709.63	4226478.60	Геодезический метод	2.50	-
13810	459744.72	4226399.99	Геодезический метод	2.50	-
13811	459747.52	4226356.47	Геодезический метод	2.50	-
13812	459795.24	4226322.80	Геодезический метод	2.50	-
13813	459810.67	4226321.40	Геодезический метод	2.50	-
13814	459834.54	4226341.04	Геодезический метод	2.50	-
13815	459859.80	4226356.47	Геодезический метод	2.50	-
13816	459878.05	4226352.26	Геодезический метод	2.50	-
13817	459893.47	4226335.44	Геодезический метод	2.50	-
13818	459944.01	4226290.51	Геодезический метод	2.50	-
13819	459960.85	4226263.84	Геодезический метод	2.50	-
13820	459997.33	4226249.81	Геодезический метод	2.50	-
13821	460002.95	4226237.16	Геодезический метод	2.50	-
13822	460031.02	4226242.77	Геодезический метод	2.50	-
13823	460049.27	4226263.83	Геодезический метод	2.50	-

2. Сведения о характерных точках границ объекта					
Обозначение характерных точек границ	Координаты, м		Метод определения координат характерной точки	Средняя квадратическая погрешность положения характерной точки (Mt), м	Описание обозначения точки на местности (при наличии)
	X	Y			
1	2	3	4	5	6
13824	460060.49	4226270.86	Геодезический метод	2.50	-
13825	460070.31	4226266.65	Геодезический метод	2.50	-
13826	460102.59	4226238.56	Геодезический метод	2.50	-
13827	460133.47	4226211.90	Геодезический метод	2.50	-
13828	460134.87	4226202.07	Геодезический метод	2.50	-
13829	460094.17	4226143.12	Геодезический метод	2.50	-
13830	460111.02	4226103.82	Геодезический метод	2.50	-
13831	460132.07	4226102.42	Геодезический метод	2.50	-
13832	460154.53	4226122.07	Геодезический метод	2.50	-
13833	460178.39	4226161.36	Геодезический метод	2.50	-
13834	460169.97	4226202.07	Геодезический метод	2.50	-
13835	460150.31	4226234.35	Геодезический метод	2.50	-
13836	460179.79	4226307.35	Геодезический метод	2.50	-
13837	460167.16	4226336.82	Геодезический метод	2.50	-
13838	460155.93	4226388.76	Геодезический метод	2.50	-
13839	460176.98	4226404.20	Геодезический метод	2.50	-
13840	460227.51	4226377.53	Геодезический метод	2.50	-
13841	460262.59	4226369.11	Геодезический метод	2.50	-
13842	460359.43	4226303.14	Геодезический метод	2.50	-
13843	460394.53	4226261.02	Геодезический метод	2.50	-
13844	460383.29	4226228.74	Геодезический метод	2.50	-
13845	460386.10	4226207.69	Геодезический метод	2.50	-
13846	460411.37	4226192.24	Геодезический метод	2.50	-
13847	460416.98	4226206.28	Геодезический метод	2.50	-
13848	460418.38	4226221.72	Геодезический метод	2.50	-

2. Сведения о характерных точках границ объекта					
Обозначение характерных точек границ	Координаты, м		Метод определения координат характерной точки	Средняя квадратическая погрешность положения характерной точки (Mt), м	Описание обозначения точки на местности (при наличии)
	X	Y			
1	2	3	4	5	6
13849	460428.21	4226234.35	Геодезический метод	2.50	-
13850	460487.15	4226169.78	Геодезический метод	2.50	-
13851	460541.89	4226112.24	Геодезический метод	2.50	-
13852	460603.65	4226089.78	Геодезический метод	2.50	-
13853	460600.83	4226064.51	Геодезический метод	2.50	-
13854	460588.21	4226057.48	Геодезический метод	2.50	-
13855	460621.89	4226043.45	Геодезический метод	2.50	-
13856	460663.99	4226033.63	Геодезический метод	2.50	-
13857	460692.07	4226042.05	Геодезический метод	2.50	-
13858	460707.50	4226072.93	Геодезический метод	2.50	-
13859	460710.31	4226095.39	Геодезический метод	2.50	-
13860	460714.52	4226102.41	Геодезический метод	2.50	-
13861	460731.36	4226099.60	Геодезический метод	2.50	-
13862	460751.01	4226091.18	Геодезический метод	2.50	-
13863	460760.83	4226110.83	Геодезический метод	2.50	-
13864	460770.66	4226110.83	Геодезический метод	2.50	-
13865	460781.89	4226108.03	Геодезический метод	2.50	-
13866	460780.49	4226088.37	Геодезический метод	2.50	-
13867	460767.85	4226065.91	Геодезический метод	2.50	-
13868	460773.47	4226044.86	Геодезический метод	2.50	-
13869	460770.66	4226026.61	Геодезический метод	2.50	-
13870	460779.08	4226015.38	Геодезический метод	2.50	-
13871	460779.08	4226004.15	Геодезический метод	2.50	-
13872	460756.63	4226002.75	Геодезический метод	2.50	-
13873	460756.63	4225963.45	Геодезический метод	2.50	-

2. Сведения о характерных точках границ объекта					
Обозначение характерных точек границ	Координаты, м		Метод определения координат характерной точки	Средняя квадратическая погрешность положения характерной точки (Mt), м	Описание обозначения точки на местности (при наличии)
	X	Y			
1	2	3	4	5	6
13874	460738.38	4225938.18	Геодезический метод	2.50	-
13875	460738.38	4225929.76	Геодезический метод	2.50	-
13876	460725.75	4225924.15	Геодезический метод	2.50	-
13877	460725.75	4225910.11	Геодезический метод	2.50	-
13878	460749.61	4225876.43	Геодезический метод	2.50	-
13879	460760.83	4225875.02	Геодезический метод	2.50	-
13880	460786.09	4225832.91	Геодезический метод	2.50	-
13881	460798.73	4225764.13	Геодезический метод	2.50	-
13882	460787.50	4225719.21	Геодезический метод	2.50	-
13883	460749.61	4225696.75	Геодезический метод	2.50	-
13884	460717.33	4225702.36	Геодезический метод	2.50	-
13885	460692.07	4225698.15	Геодезический метод	2.50	-
13886	460675.22	4225678.50	Геодезический метод	2.50	-
13887	460683.65	4225657.44	Геодезический метод	2.50	-
13888	460714.52	4225661.65	Геодезический метод	2.50	-
13889	460752.41	4225684.11	Геодезический метод	2.50	-
13890	460787.50	4225688.33	Геодезический метод	2.50	-
13891	460801.53	4225705.17	Геодезический метод	2.50	-
13892	460819.78	4225702.36	Геодезический метод	2.50	-
13893	460814.17	4225757.11	Геодезический метод	2.50	-
13894	460812.77	4225790.80	Геодезический метод	2.50	-
13895	460823.99	4225802.02	Геодезический метод	2.50	-
13896	460873.11	4225797.81	Геодезический метод	2.50	-
13897	460918.03	4225776.76	Геодезический метод	2.50	-
13898	460955.92	4225738.86	Геодезический метод	2.50	-

2. Сведения о характерных точках границ объекта					
Обозначение характерных точек границ	Координаты, м		Метод определения координат характерной точки	Средняя квадратическая погрешность положения характерной точки (Mt), м	Описание обозначения точки на местности (при наличии)
	X	Y			
1	2	3	4	5	6
13899	460979.78	4225671.49	Геодезический метод	2.50	-
13900	460986.79	4225601.30	Геодезический метод	2.50	-
13901	460964.34	4225525.51	Геодезический метод	2.50	-
13902	460976.97	4225491.81	Геодезический метод	2.50	-
13903	460981.19	4225444.08	Геодезический метод	2.50	-
13904	460975.57	4225411.80	Геодезический метод	2.50	-
13905	460986.79	4225390.75	Геодезический метод	2.50	-
13906	460968.55	4225380.92	Геодезический метод	2.50	-
13907	460948.90	4225359.86	Геодезический метод	2.50	-
13908	460944.68	4225340.22	Геодезический метод	2.50	-
13909	460954.50	4225324.77	Геодезический метод	2.50	-
13910	460930.64	4225265.81	Геодезический метод	2.50	-
13911	460950.30	4225223.71	Геодезический метод	2.50	-
13912	460943.28	4225149.30	Геодезический метод	2.50	-
13913	460961.52	4225125.44	Геодезический метод	2.50	-
13914	460967.80	4225105.16	Геодезический метод	2.50	-
13915	460999.42	4225095.35	Геодезический метод	2.50	-
13916	461039.75	4225104.06	Геодезический метод	2.50	-
13917	461047.38	4225121.51	Геодезический метод	2.50	-
13918	461056.10	4225169.48	Геодезический метод	2.50	-
13919	461051.74	4225217.45	Геодезический метод	2.50	-
13920	461033.21	4225222.91	Геодезический метод	2.50	-
13921	461019.04	4225220.72	Геодезический метод	2.50	-
13922	461019.04	4225251.25	Геодезический метод	2.50	-
13923	461021.22	4225306.86	Геодезический метод	2.50	-

2. Сведения о характерных точках границ объекта					
Обозначение характерных точек границ	Координаты, м		Метод определения координат характерной точки	Средняя квадратическая погрешность положения характерной точки (Mt), м	Описание обозначения точки на местности (при наличии)
	X	Y			
1	2	3	4	5	6
13924	461029.94	4225358.09	Геодезический метод	2.50	-
13925	461040.84	4225359.18	Геодезический метод	2.50	-
13926	461063.73	4225338.47	Геодезический метод	2.50	-
13927	461086.62	4225289.41	Геодезический метод	2.50	-
13928	461095.34	4225287.23	Геодезический метод	2.50	-
13929	461124.78	4225310.12	Геодезический метод	2.50	-
13930	461142.22	4225309.03	Геодезический метод	2.50	-
13931	461211.98	4225256.70	Геодезический метод	2.50	-
13932	461220.70	4225265.42	Геодезический метод	2.50	-
13933	461218.52	4225302.49	Геодезический метод	2.50	-
13934	461182.55	4225362.46	Геодезический метод	2.50	-
13935	461196.72	4225377.72	Геодезический метод	2.50	-
13936	461220.70	4225391.89	Геодезический метод	2.50	-
13937	461219.62	4225408.24	Геодезический метод	2.50	-
13938	461226.16	4225415.88	Геодезический метод	2.50	-
13939	461238.14	4225418.06	Геодезический метод	2.50	-
13940	461252.32	4225402.79	Геодезический метод	2.50	-
13941	461291.56	4225426.78	Геодезический метод	2.50	-
13942	461366.78	4225461.67	Геодезический метод	2.50	-
13943	461416.96	4225491.46	Геодезический метод	2.50	-
13944	461434.50	4225459.87	Геодезический метод	2.50	-
13945	461439.82	4225413.69	Геодезический метод	2.50	-
13946	461471.42	4225359.18	Геодезический метод	2.50	-
13947	461473.60	4225346.11	Геодезический метод	2.50	-
13948	461463.80	4225290.50	Геодезический метод	2.50	-

2. Сведения о характерных точках границ объекта					
Обозначение характерных точек границ	Координаты, м		Метод определения координат характерной точки	Средняя квадратическая погрешность положения характерной точки (Mt), м	Описание обозначения точки на местности (при наличии)
	X	Y			
1	2	3	4	5	6
13949	461455.08	4225216.36	Геодезический метод	2.50	-
13950	461428.92	4225194.56	Геодезический метод	2.50	-
13951	461409.29	4225174.93	Геодезический метод	2.50	-
13952	461415.83	4225157.48	Геодезический метод	2.50	-
13953	461427.82	4225138.96	Геодезический метод	2.50	-
13954	461422.37	4225114.97	Геодезический метод	2.50	-
13955	461448.54	4225090.98	Геодезический метод	2.50	-
13956	461452.82	4225079.35	Геодезический метод	2.50	-
13957	461446.00	4225053.37	Геодезический метод	2.50	-
13958	461381.62	4225116.35	Геодезический метод	2.50	-
13959	461344.41	4225154.98	Геодезический метод	2.50	-
13960	461334.40	4225154.98	Геодезический метод	2.50	-
13961	461307.21	4225139.24	Геодезический метод	2.50	-
13962	461277.16	4225159.28	Геодезический метод	2.50	-
13963	461242.82	4225110.62	Геодезический метод	2.50	-
13964	461164.12	4225011.88	Геодезический метод	2.50	-
13965	461142.66	4224981.82	Геодезический метод	2.50	-
13966	461129.78	4224973.24	Геодезический метод	2.50	-
13967	461121.20	4224981.82	Геодезический метод	2.50	-
13968	461106.89	4225054.81	Геодезический метод	2.50	-
13969	461089.72	4225102.03	Геодезический метод	2.50	-
13970	461081.14	4225104.89	Геодезический метод	2.50	-
13971	461033.92	4225093.45	Геодезический метод	2.50	-
13972	460996.72	4225071.98	Геодезический метод	2.50	-
13973	460990.99	4225060.52	Геодезический метод	2.50	-



2. Сведения о характерных точках границ объекта					
Обозначение характерных точек границ	Координаты, м		Метод определения координат характерной точки	Средняя квадратическая погрешность положения характерной точки (Mt), м	Описание обозначения точки на местности (при наличии)
	X	Y			
1	2	3	4	5	6
13974	461002.44	4224988.97	Геодезический метод	2.50	-
13975	460953.78	4224980.39	Геодезический метод	2.50	-
13976	460946.64	4224968.95	Геодезический метод	2.50	-
13977	460950.92	4224928.88	Геодезический метод	2.50	-
13978	460946.64	4224901.70	Геодезический метод	2.50	-
13979	460945.20	4224873.07	Геодезический метод	2.50	-
13980	460939.48	4224851.60	Геодезический метод	2.50	-
13981	460943.77	4224821.55	Геодезический метод	2.50	-
13982	460958.08	4224797.23	Геодезический метод	2.50	-
13983	460949.50	4224782.91	Геодезический метод	2.50	-
13984	460950.92	4224765.74	Геодезический метод	2.50	-
13985	460959.51	4224752.86	Геодезический метод	2.50	-
13986	460983.84	4224725.67	Геодезический метод	2.50	-
13987	461001.00	4224689.89	Геодезический метод	2.50	-
13988	461008.16	4224655.55	Геодезический метод	2.50	-
13989	461007.02	4224638.40	Геодезический метод	2.50	-
13990	460992.27	4224655.92	Геодезический метод	2.50	-
13991	461086.43	4224472.54	Геодезический метод	2.50	-
13992	461216.11	4224312.24	Геодезический метод	2.50	-
13993	461244.34	4224150.90	Геодезический метод	2.50	-
13994	461255.26	4224155.90	Геодезический метод	2.50	-
13995	461267.94	4224180.46	Геодезический метод	2.50	-
13996	461286.12	4224250.56	Геодезический метод	2.50	-
13997	461374.10	4224260.06	Геодезический метод	2.50	-
13998	461400.58	4224252.40	Геодезический метод	2.50	-

2. Сведения о характерных точках границ объекта					
Обозначение характерных точек границ	Координаты, м		Метод определения координат характерной точки	Средняя квадратическая погрешность положения характерной точки (Mt), м	Описание обозначения точки на местности (при наличии)
	X	Y			
1	2	3	4	5	6
13999	461424.99	4224266.27	Геодезический метод	2.50	-
14000	461497.94	4224294.06	Геодезический метод	2.50	-
14001	461524.79	4224292.25	Геодезический метод	2.50	-
14002	461520.66	4224296.14	Геодезический метод	2.50	-
14003	461498.82	4224367.34	Геодезический метод	2.50	-
14004	461564.72	4224428.79	Геодезический метод	2.50	-
14005	461653.33	4224419.12	Геодезический метод	2.50	-
14006	461678.79	4224406.48	Геодезический метод	2.50	-
14007	461686.34	4224410.14	Геодезический метод	2.50	-
14008	461679.48	4224451.30	Геодезический метод	2.50	-
14009	461717.34	4224551.08	Геодезический метод	2.50	-
14010	461827.63	4224648.73	Геодезический метод	2.50	-
14011	461851.83	4224682.46	Геодезический метод	2.50	-
14012	461855.98	4224717.35	Геодезический метод	2.50	-
14013	461827.63	4224747.66	Геодезический метод	2.50	-
14014	461765.03	4224751.92	Геодезический метод	2.50	-
14015	461703.13	4224822.15	Геодезический метод	2.50	-
14016	461727.98	4224924.30	Геодезический метод	2.50	-
14017	461814.58	4224917.36	Геодезический метод	2.50	-
14018	461832.12	4224922.24	Геодезический метод	2.50	-
14019	461837.10	4224975.15	Геодезический метод	2.50	-
14020	461892.90	4225025.36	Геодезический метод	2.50	-
14021	461895.43	4225027.22	Геодезический метод	2.50	-
14022	461870.16	4225030.44	Геодезический метод	2.50	-
14023	461810.31	4225124.38	Геодезический метод	2.50	-

2. Сведения о характерных точках границ объекта					
Обозначение характерных точек границ	Координаты, м		Метод определения координат характерной точки	Средняя квадратическая погрешность положения характерной точки (Mt), м	Описание обозначения точки на местности (при наличии)
	X	Y			
1	2	3	4	5	6
14024	461875.46	4225195.84	Геодезический метод	2.50	-
14025	461930.04	4225200.79	Геодезический метод	2.50	-
14026	461932.95	4225203.20	Геодезический метод	2.50	-
14027	461944.55	4225230.20	Геодезический метод	2.50	-
14028	461975.62	4225284.26	Геодезический метод	2.50	-
14029	462053.63	4225280.96	Геодезический метод	2.50	-
14030	462021.78	4225360.42	Геодезический метод	2.50	-
14031	462108.06	4225416.46	Геодезический метод	2.50	-
14032	462175.06	4225392.48	Геодезический метод	2.50	-
14033	462183.44	4225402.94	Геодезический метод	2.50	-
14034	462203.89	4225448.32	Геодезический метод	2.50	-
14035	462174.24	4225439.28	Геодезический метод	2.50	-
14036	462118.52	4225494.60	Геодезический метод	2.50	-
14037	462125.28	4225566.59	Геодезический метод	2.50	-
14038	462147.15	4225647.34	Геодезический метод	2.50	-
14039	462211.63	4225647.57	Геодезический метод	2.50	-
14040	462212.36	4225656.15	Геодезический метод	2.50	-
14041	462216.30	4225750.98	Геодезический метод	2.50	-
14042	462232.05	4225846.42	Геодезический метод	2.50	-
14043	462292.60	4225903.16	Геодезический метод	2.50	-
14044	462345.58	4225935.70	Геодезический метод	2.50	-
14045	462401.16	4225931.33	Геодезический метод	2.50	-
14046	462409.04	4226020.76	Геодезический метод	2.50	-
14047	462491.88	4226061.68	Геодезический метод	2.50	-
14048	462566.80	4226029.82	Геодезический метод	2.50	-

2. Сведения о характерных точках границ объекта					
Обозначение характерных точек границ	Координаты, м		Метод определения координат характерной точки	Средняя квадратическая погрешность положения характерной точки (Mt), м	Описание обозначения точки на местности (при наличии)
	X	Y			
1	2	3	4	5	6
14049	462583.37	4225941.33	Геодезический метод	2.50	-
14050	462596.00	4225923.43	Геодезический метод	2.50	-
14051	462606.42	4225921.80	Геодезический метод	2.50	-
14052	462626.78	4225940.52	Геодезический метод	2.50	-
14053	462645.20	4226002.27	Геодезический метод	2.50	-
14054	462654.17	4226097.82	Геодезический метод	2.50	-
14055	462723.78	4226117.48	Геодезический метод	2.50	-
14056	462739.68	4226124.19	Геодезический метод	2.50	-
14057	462750.05	4226133.42	Геодезический метод	2.50	-
14058	462787.52	4226166.80	Геодезический метод	2.50	-
14059	462865.25	4226242.19	Геодезический метод	2.50	-
14060	462872.42	4226249.15	Геодезический метод	2.50	-
14061	462866.19	4226280.45	Геодезический метод	2.50	-
14062	462862.45	4226299.26	Геодезический метод	2.50	-
14063	462875.66	4226392.48	Геодезический метод	2.50	-
14064	462951.10	4226434.14	Геодезический метод	2.50	-
14065	462928.41	4226465.46	Геодезический метод	2.50	-
14066	462920.01	4226489.28	Геодезический метод	2.50	-
14067	462916.87	4226521.73	Геодезический метод	2.50	-
14068	462897.81	4226561.20	Геодезический метод	2.50	-
14069	462861.11	4226612.40	Геодезический метод	2.50	-
14070	462795.57	4226664.75	Геодезический метод	2.50	-
14071	462692.60	4226718.40	Геодезический метод	2.50	-
14072	462616.96	4226746.00	Геодезический метод	2.50	-
14073	462548.54	4226759.06	Геодезический метод	2.50	-

2. Сведения о характерных точках границ объекта					
Обозначение характерных точек границ	Координаты, м		Метод определения координат характерной точки	Средняя квадратическая погрешность положения характерной точки (Mt), м	Описание обозначения точки на местности (при наличии)
	X	Y			
1	2	3	4	5	6
14074	462548.04	4226759.03	Геодезический метод	2.50	-
14075	462507.92	4226753.31	Геодезический метод	2.50	-
14076	462432.86	4226760.50	Геодезический метод	2.50	-
14077	462432.22	4226760.45	Геодезический метод	2.50	-
14078	462347.54	4226742.78	Геодезический метод	2.50	-
14079	462304.81	4226719.01	Геодезический метод	2.50	-
14080	462231.28	4226635.38	Геодезический метод	2.50	-
14081	462132.17	4226557.83	Геодезический метод	2.50	-
14082	462097.38	4226546.51	Геодезический метод	2.50	-
14083	462051.40	4226548.05	Геодезический метод	2.50	-
14084	461999.32	4226567.86	Геодезический метод	2.50	-
14085	461969.83	4226594.10	Геодезический метод	2.50	-
14086	461933.28	4226607.22	Геодезический метод	2.50	-
14087	461876.42	4226618.85	Геодезический метод	2.50	-
14088	461876.13	4226618.85	Геодезический метод	2.50	-
14089	461801.02	4226614.51	Геодезический метод	2.50	-
14090	461731.96	4226613.07	Геодезический метод	2.50	-
14091	461687.78	4226620.19	Геодезический метод	2.50	-
14092	461660.47	4226631.68	Геодезический метод	2.50	-
14093	461622.30	4226644.95	Геодезический метод	2.50	-
14094	461628.40	4226652.70	Геодезический метод	2.50	-
14095	461640.68	4226653.43	Геодезический метод	2.50	-
14096	461690.56	4226649.09	Геодезический метод	2.50	-
14097	461722.36	4226651.98	Геодезический метод	2.50	-
14098	461750.54	4226669.33	Геодезический метод	2.50	-

2. Сведения о характерных точках границ объекта					
Обозначение характерных точек границ	Координаты, м		Метод определения координат характерной точки	Средняя квадратическая погрешность положения характерной точки (Mt), м	Описание обозначения точки на местности (при наличии)
	X	Y			
1	2	3	4	5	6
14099	461770.78	4226694.63	Геодезический метод	2.50	-
14100	461784.52	4226706.91	Геодезический метод	2.50	-
14101	461801.14	4226711.25	Геодезический метод	2.50	-
14102	461837.28	4226683.06	Геодезический метод	2.50	-
14103	461868.35	4226665.00	Геодезический метод	2.50	-
14104	461887.86	4226669.33	Геодезический метод	2.50	-
14105	461917.50	4226672.94	Геодезический метод	2.50	-
14106	461972.43	4226630.30	Геодезический метод	2.50	-
14107	461991.22	4226627.42	Геодезический метод	2.50	-
14108	462004.96	4226636.81	Геодезический метод	2.50	-
14109	462014.35	4226654.88	Геодезический метод	2.50	-
14110	462012.90	4226667.16	Геодезический метод	2.50	-
14111	461977.49	4226699.68	Геодезический метод	2.50	-
14112	461950.74	4226716.31	Геодезический метод	2.50	-
14113	461930.51	4226724.98	Геодезический метод	2.50	-
14114	461905.94	4226717.76	Геодезический метод	2.50	-
14115	461876.30	4226711.97	Геодезический метод	2.50	-
14116	461830.04	4226740.89	Геодезический метод	2.50	-
14117	461832.94	4226753.89	Геодезический метод	2.50	-
14118	461861.12	4226780.63	Геодезический метод	2.50	-
14119	461884.98	4226786.41	Геодезический метод	2.50	-
14120	461900.16	4226801.59	Геодезический метод	2.50	-
14121	461906.66	4226821.83	Геодезический метод	2.50	-
14122	461926.18	4226847.12	Геодезический метод	2.50	-
14123	461981.10	4226899.17	Геодезический метод	2.50	-

2. Сведения о характерных точках границ объекта					
Обозначение характерных точек границ	Координаты, м		Метод определения координат характерной точки	Средняя квадратическая погрешность положения характерной точки (Mt), м	Описание обозначения точки на местности (при наличии)
	X	Y			
1	2	3	4	5	6
14124	461973.88	4226906.39	Геодезический метод	2.50	-
14125	461991.94	4226934.58	Геодезический метод	2.50	-
14126	462051.21	4226878.21	Геодезический метод	2.50	-
14127	462069.28	4226876.03	Геодезический метод	2.50	-
14128	462083.73	4226886.88	Геодезический метод	2.50	-
14129	462075.06	4226901.33	Геодезический метод	2.50	-
14130	462040.36	4226930.97	Геодезический метод	2.50	-
14131	462037.48	4226937.48	Геодезический метод	2.50	-
14132	462058.44	4226965.66	Геодезический метод	2.50	-
14133	462079.40	4226952.65	Геодезический метод	2.50	-
14134	462089.52	4226958.43	Геодезический метод	2.50	-
14135	462105.42	4226986.62	Геодезический метод	2.50	-
14136	462075.78	4227003.97	Геодезический метод	2.50	-
14137	462052.66	4227028.52	Геодезический метод	2.50	-
14138	461991.94	4226951.21	Геодезический метод	2.50	-
14139	461957.25	4226990.95	Геодезический метод	2.50	-
14140	461990.50	4227025.64	Геодезический метод	2.50	-
14141	461997.00	4227048.77	Геодезический метод	2.50	-
14142	461813.42	4227171.64	Геодезический метод	2.50	-
14143	461790.30	4227173.09	Геодезический метод	2.50	-
14144	461776.60	4227179.20	Геодезический метод	2.50	-
14145	461745.13	4227149.15	Геодезический метод	2.50	-
14146	461720.81	4227114.08	Геодезический метод	2.50	-
14147	461706.49	4227105.50	Геодезический метод	2.50	-
14148	461695.76	4227111.94	Геодезический метод	2.50	-

2. Сведения о характерных точках границ объекта					
Обозначение характерных точек границ	Координаты, м		Метод определения координат характерной точки	Средняя квадратическая погрешность положения характерной точки (Mt), м	Описание обозначения точки на местности (при наличии)
	X	Y			
1	2	3	4	5	6
14149	461695.05	4227126.25	Геодезический метод	2.50	-
14150	461702.91	4227172.04	Геодезический метод	2.50	-
14151	461705.07	4227199.24	Геодезический метод	2.50	-
14152	461702.13	4227214.27	Геодезический метод	2.50	-
14153	461703.57	4227225.12	Геодезический метод	2.50	-
14154	461673.22	4227243.18	Геодезический метод	2.50	-
14155	461608.89	4227157.91	Геодезический метод	2.50	-
14156	461592.27	4227169.48	Геодезический метод	2.50	-
14157	461612.51	4227204.88	Геодезический метод	2.50	-
14158	461535.89	4227261.98	Геодезический метод	2.50	-
14159	461530.11	4227279.33	Геодезический метод	2.50	-
14160	461546.01	4227317.64	Геодезический метод	2.50	-
14161	461572.75	4227305.34	Геодезический метод	2.50	-
14162	461598.05	4227333.53	Геодезический метод	2.50	-
14163	461657.32	4227311.13	Геодезический метод	2.50	-
14164	461658.77	4227293.06	Геодезический метод	2.50	-
14165	461692.01	4227265.60	Геодезический метод	2.50	-
14166	461730.31	4227256.92	Геодезический метод	2.50	-
14167	461753.45	4227261.98	Геодезический метод	2.50	-
14168	461753.45	4227289.45	Геодезический метод	2.50	-
14169	461762.83	4227303.90	Геодезический метод	2.50	-
14170	461779.46	4227311.85	Геодезический метод	2.50	-
14171	461779.46	4227323.42	Геодезический метод	2.50	-
14172	461771.50	4227340.76	Геодезический метод	2.50	-
14173	461762.83	4227343.65	Геодезический метод	2.50	-



2. Сведения о характерных точках границ объекта					
Обозначение характерных точек границ	Координаты, м		Метод определения координат характерной точки	Средняя квадратическая погрешность положения характерной точки (Mt), м	Описание обозначения точки на местности (при наличии)
	X	Y			
1	2	3	4	5	6
14174	461744.05	4227334.98	Геодезический метод	2.50	-
14175	461731.04	4227335.70	Геодезический метод	2.50	-
14176	461669.61	4227389.19	Геодезический метод	2.50	-
14177	461658.04	4227392.80	Геодезический метод	2.50	-
14178	461648.65	4227390.64	Геодезический метод	2.50	-
14179	461641.42	4227378.34	Геодезический метод	2.50	-
14180	461635.63	4227358.83	Геодезический метод	2.50	-
14181	461621.18	4227347.98	Геодезический метод	2.50	-
14182	461601.67	4227365.34	Геодезический метод	2.50	-
14183	461696.35	4227486.03	Геодезический метод	2.50	-
14184	461713.69	4227474.47	Геодезический метод	2.50	-
14185	461723.09	4227454.96	Геодезический метод	2.50	-
14186	461733.21	4227404.37	Геодезический метод	2.50	-
14187	461747.66	4227396.41	Геодезический метод	2.50	-
14188	461772.95	4227390.64	Геодезический метод	2.50	-
14189	461774.40	4227376.89	Геодезический метод	2.50	-
14190	461771.50	4227361.71	Геодезический метод	2.50	-
14191	461774.40	4227351.61	Геодезический метод	2.50	-
14192	461795.36	4227348.71	Геодезический метод	2.50	-
14193	461811.98	4227351.61	Геодезический метод	2.50	-
14194	461824.26	4227347.27	Геодезический метод	2.50	-
14195	461833.66	4227313.30	Геодезический метод	2.50	-
14196	461850.28	4227298.84	Геодезический метод	2.50	-
14197	461877.02	4227294.51	Геодезический метод	2.50	-
14198	461933.40	4227285.84	Геодезический метод	2.50	-

2. Сведения о характерных точках границ объекта					
Обозначение характерных точек границ	Координаты, м		Метод определения координат характерной точки	Средняя квадратическая погрешность положения характерной точки (Mt), м	Описание обозначения точки на местности (при наличии)
	X	Y			
1	2	3	4	5	6
14199	461954.36	4227262.70	Геодезический метод	2.50	-
14200	461991.94	4227234.51	Геодезический метод	2.50	-
14201	462077.23	4227183.20	Геодезический метод	2.50	-
14202	462107.58	4227180.31	Геодезический метод	2.50	-
14203	462130.71	4227186.81	Геодезический метод	2.50	-
14204	462152.40	4227178.14	Геодезический метод	2.50	-
14205	462178.42	4227157.90	Геодезический метод	2.50	-
14206	462174.08	4227139.11	Геодезический метод	2.50	-
14207	462176.24	4227128.28	Геодезический метод	2.50	-
14208	462195.76	4227108.76	Геодезический метод	2.50	-
14209	462187.81	4227087.80	Геодезический метод	2.50	-
14210	462177.69	4227079.13	Геодезический метод	2.50	-
14211	462140.83	4227099.36	Геодезический метод	2.50	-
14212	462116.26	4227088.52	Геодезический метод	2.50	-
14213	462094.58	4227066.83	Геодезический метод	2.50	-
14214	462212.38	4226986.62	Геодезический метод	2.50	-
14215	462231.18	4227022.04	Геодезический метод	2.50	-
14216	462248.52	4227051.66	Геодезический метод	2.50	-
14217	462278.88	4227068.28	Геодезический метод	2.50	-
14218	462302.00	4227068.28	Геодезический метод	2.50	-
14219	462322.24	4227059.61	Геодезический метод	2.50	-
14220	462336.70	4227032.87	Геодезический метод	2.50	-
14221	462337.42	4227001.07	Геодезический метод	2.50	-
14222	462318.63	4226976.50	Геодезический метод	2.50	-
14223	462321.52	4226964.22	Геодезический метод	2.50	-

2. Сведения о характерных точках границ объекта					
Обозначение характерных точек границ	Координаты, м		Метод определения координат характерной точки	Средняя квадратическая погрешность положения характерной точки (Mt), м	Описание обозначения точки на местности (при наличии)
	X	Y			
1	2	3	4	5	6
14224	462332.36	4226958.43	Геодезический метод	2.50	-
14225	462340.31	4226962.77	Геодезический метод	2.50	-
14226	462346.82	4226970.72	Геодезический метод	2.50	-
14227	462365.60	4226972.16	Геодезический метод	2.50	-
14228	462410.42	4226957.70	Геодезический метод	2.50	-
14229	462429.93	4226954.81	Геодезический метод	2.50	-
14230	462407.52	4226987.33	Геодезический метод	2.50	-
14231	462381.50	4227032.15	Геодезический метод	2.50	-
14232	462335.25	4227089.97	Геодезический метод	2.50	-
14233	462300.56	4227118.16	Геодезический метод	2.50	-
14234	462265.86	4227131.16	Геодезический метод	2.50	-
14235	462236.24	4227140.56	Геодезический метод	2.50	-
14236	462224.67	4227152.11	Геодезический метод	2.50	-
14237	462214.55	4227176.69	Геодезический метод	2.50	-
14238	462197.20	4227200.54	Геодезический метод	2.50	-
14239	462179.14	4227209.94	Геодезический метод	2.50	-
14240	462137.22	4227220.06	Геодезический метод	2.50	-
14241	462103.24	4227224.39	Геодезический метод	2.50	-
14242	462076.50	4227236.69	Геодезический метод	2.50	-
14243	462025.19	4227272.10	Геодезический метод	2.50	-
14244	461982.55	4227296.67	Геодезический метод	2.50	-
14245	461930.51	4227326.31	Геодезический метод	2.50	-
14246	461913.88	4227329.19	Геодезический метод	2.50	-
14247	461871.96	4227326.31	Геодезический метод	2.50	-
14248	461852.45	4227337.88	Геодезический метод	2.50	-

2. Сведения о характерных точках границ объекта					
Обозначение характерных точек границ	Координаты, м		Метод определения координат характерной точки	Средняя квадратическая погрешность положения характерной точки (Mt), м	Описание обозначения точки на местности (при наличии)
	X	Y			
1	2	3	4	5	6
14249	461839.44	4227361.00	Геодезический метод	2.50	-
14250	461840.16	4227384.85	Геодезический метод	2.50	-
14251	461836.55	4227394.97	Геодезический метод	2.50	-
14252	461807.65	4227417.37	Геодезический метод	2.50	-
14253	461770.07	4227448.45	Геодезический метод	2.50	-
14254	461762.84	4227458.57	Геодезический метод	2.50	-
14255	461762.84	4227475.92	Геодезический метод	2.50	-
14256	461746.94	4227487.48	Геодезический метод	2.50	-
14257	461715.14	4227511.33	Геодезический метод	2.50	-
14258	461744.77	4227551.81	Геодезический метод	2.50	-
14259	461778.74	4227590.83	Геодезический метод	2.50	-
14260	461777.29	4227603.12	Геодезический метод	2.50	-
14261	461771.51	4227611.07	Геодезический метод	2.50	-
14262	461733.93	4227634.92	Геодезический метод	2.50	-
14263	461705.75	4227660.22	Геодезический метод	2.50	-
14264	461710.08	4227671.06	Геодезический метод	2.50	-
14265	461718.03	4227673.23	Геодезический метод	2.50	-
14266	461731.04	4227668.89	Геодезический метод	2.50	-
14267	461785.17	4227748.67	Геодезический метод	2.50	-
14268	461969.85	4227804.52	Геодезический метод	2.50	-
14269	462032.29	4227820.95	Геодезический метод	2.50	-
14270	462079.13	4227826.38	Геодезический метод	2.50	-
14271	462105.15	4227825.30	Геодезический метод	2.50	-
14272	462113.05	4227797.31	Геодезический метод	2.50	-
14273	462121.39	4227791.64	Геодезический метод	2.50	-

2. Сведения о характерных точках границ объекта					
Обозначение характерных точек границ	Координаты, м		Метод определения координат характерной точки	Средняя квадратическая погрешность положения характерной точки (Mt), м	Описание обозначения точки на местности (при наличии)
	X	Y			
1	2	3	4	5	6
14274	462132.73	4227800.31	Геодезический метод	2.50	-
14275	462133.06	4227817.32	Геодезический метод	2.50	-
14276	462152.41	4227815.31	Геодезический метод	2.50	-
14277	462161.42	4227795.97	Геодезический метод	2.50	-
14278	462178.42	4227811.64	Геодезический метод	2.50	-
14279	462178.52	4227815.95	Геодезический метод	2.50	-
14280	462194.12	4227813.22	Геодезический метод	2.50	-
14281	462221.98	4227809.89	Геодезический метод	2.50	-
14282	462277.38	4227813.23	Геодезический метод	2.50	-
14283	462384.06	4227828.63	Геодезический метод	2.50	-
14284	462622.90	4227862.75	Геодезический метод	2.50	-
14285	462663.60	4227871.54	Геодезический метод	2.50	-
14286	462664.82	4227866.91	Геодезический метод	2.50	-
14287	462685.06	4227848.12	Геодезический метод	2.50	-
14288	462712.53	4227851.74	Геодезический метод	2.50	-
14289	462730.60	4227857.51	Геодезический метод	2.50	-
14290	462769.62	4227883.54	Геодезический метод	2.50	-
14291	462791.31	4227890.77	Геодезический метод	2.50	-
14292	462802.15	4227879.93	Геодезический метод	2.50	-
14293	462820.94	4227864.75	Геодезический метод	2.50	-
14294	462841.18	4227843.78	Геодезический метод	2.50	-
14295	462870.81	4227803.32	Геодезический метод	2.50	-
14296	462904.78	4227767.90	Геодезический метод	2.50	-
14297	462927.91	4227733.92	Геодезический метод	2.50	-
14298	462956.09	4227704.29	Геодезический метод	2.50	-

2. Сведения о характерных точках границ объекта					
Обозначение характерных точек границ	Координаты, м		Метод определения координат характерной точки	Средняя квадратическая погрешность положения характерной точки (Mt), м	Описание обозначения точки на местности (при наличии)
	X	Y			
1	2	3	4	5	6
14299	462962.59	4227669.59	Геодезический метод	2.50	-
14300	462956.81	4227625.50	Геодезический метод	2.50	-
14301	462937.30	4227590.82	Геодезический метод	2.50	-
14302	462923.58	4227559.75	Геодезический метод	2.50	-
14303	462909.12	4227509.87	Геодезический метод	2.50	-
14304	462893.22	4227487.47	Геодезический метод	2.50	-
14305	462872.98	4227489.64	Геодезический метод	2.50	-
14306	462863.58	4227503.37	Геодезический метод	2.50	-
14307	462855.64	4227532.28	Геодезический метод	2.50	-
14308	462848.40	4227533.01	Геодезический метод	2.50	-
14309	462833.23	4227530.84	Геодезический метод	2.50	-
14310	462805.04	4227510.60	Геодезический метод	2.50	-
14311	462801.43	4227496.86	Геодезический метод	2.50	-
14312	462833.23	4227457.83	Геодезический метод	2.50	-
14313	462844.80	4227437.61	Геодезический метод	2.50	-
14314	462814.44	4227400.74	Геодезический метод	2.50	-
14315	462784.80	4227402.92	Геодезический метод	2.50	-
14316	462755.17	4227397.13	Геодезический метод	2.50	-
14317	462729.15	4227381.95	Геодезический метод	2.50	-
14318	462718.84	4227369.22	Геодезический метод	2.50	-
14319	462718.04	4227369.55	Геодезический метод	2.50	-
14320	462675.22	4227388.93	Геодезический метод	2.50	-
14321	462624.89	4227413.00	Геодезический метод	2.50	-
14322	462591.88	4227436.10	Геодезический метод	2.50	-
14323	462537.80	4227467.47	Геодезический метод	2.50	-

2. Сведения о характерных точках границ объекта					
Обозначение характерных точек границ	Координаты, м		Метод определения координат характерной точки	Средняя квадратическая погрешность положения характерной точки (Mt), м	Описание обозначения точки на местности (при наличии)
	X	Y			
1	2	3	4	5	6
14324	462523.26	4227503.76	Геодезический метод	2.50	-
14325	462467.18	4227562.06	Геодезический метод	2.50	-
14326	462439.91	4227590.40	Геодезический метод	2.50	-
14327	462418.12	4227626.35	Геодезический метод	2.50	-
14328	462385.04	4227686.98	Геодезический метод	2.50	-
14329	462355.21	4227732.26	Геодезический метод	2.50	-
14330	462331.24	4227762.71	Геодезический метод	2.50	-
14331	462280.34	4227791.70	Геодезический метод	2.50	-
14332	462278.48	4227791.13	Геодезический метод	2.50	-
14333	462277.26	4227788.79	Геодезический метод	2.50	-
14334	462277.28	4227788.30	Геодезический метод	2.50	-
14335	462278.76	4227786.11	Геодезический метод	2.50	-
14336	462327.74	4227757.81	Геодезический метод	2.50	-
14337	462350.40	4227728.67	Геодезический метод	2.50	-
14338	462379.96	4227683.79	Геодезический метод	2.50	-
14339	462412.96	4227623.30	Геодезический метод	2.50	-
14340	462435.36	4227586.48	Геодезический метод	2.50	-
14341	462462.85	4227557.89	Геодезический метод	2.50	-
14342	462518.52	4227500.04	Геодезический метод	2.50	-
14343	462529.76	4227471.51	Геодезический метод	2.50	-
14344	462469.46	4227501.16	Геодезический метод	2.50	-
14345	462450.61	4227508.91	Геодезический метод	2.50	-
14346	462350.19	4227544.21	Геодезический метод	2.50	-
14347	462309.86	4227553.07	Геодезический метод	2.50	-
14348	462309.52	4227553.04	Геодезический метод	2.50	-

2. Сведения о характерных точках границ объекта					
Обозначение характерных точек границ	Координаты, м		Метод определения координат характерной точки	Средняя квадратическая погрешность положения характерной точки (Mt), м	Описание обозначения точки на местности (при наличии)
	X	Y			
1	2	3	4	5	6
14349	462248.29	4227544.04	Геодезический метод	2.50	-
14350	462205.11	4227525.57	Геодезический метод	2.50	-
14351	462203.83	4227536.33	Геодезический метод	2.50	-
14352	462172.48	4227546.77	Геодезический метод	2.50	-
14353	462150.49	4227548.97	Геодезический метод	2.50	-
14354	462144.44	4227557.23	Геодезический метод	2.50	-
14355	462152.69	4227575.91	Геодезический метод	2.50	-
14356	462148.29	4227585.26	Геодезический метод	2.50	-
14357	462118.60	4227602.31	Геодезический метод	2.50	-
14358	462079.56	4227624.30	Геодезический метод	2.50	-
14359	462066.36	4227624.30	Геодезический метод	2.50	-
14360	462057.02	4227616.61	Геодезический метод	2.50	-
14361	462055.92	4227608.91	Геодезический метод	2.50	-
14362	462118.05	4227556.67	Геодезический метод	2.50	-
14363	462116.95	4227529.18	Геодезический метод	2.50	-
14364	462108.15	4227515.99	Геодезический метод	2.50	-
14365	462113.10	4227507.19	Геодезический метод	2.50	-
14366	462153.24	4227490.69	Геодезический метод	2.50	-
14367	462184.03	4227497.29	Геодезический метод	2.50	-
14368	462206.58	4227513.23	Геодезический метод	2.50	-
14369	462205.84	4227519.44	Геодезический метод	2.50	-
14370	462250.28	4227538.37	Геодезический метод	2.50	-
14371	462309.84	4227547.02	Геодезический метод	2.50	-
14372	462348.72	4227538.39	Геодезический метод	2.50	-
14373	462448.54	4227503.28	Геодезический метод	2.50	-



2. Сведения о характерных точках границ объекта					
Обозначение характерных точек границ	Координаты, м		Метод определения координат характерной точки	Средняя квадратическая погрешность положения характерной точки (Mt), м	Описание обозначения точки на местности (при наличии)
	X	Y			
1	2	3	4	5	6
14374	462467.08	4227495.66	Геодезический метод	2.50	-
14375	462533.98	4227462.74	Геодезический метод	2.50	-
14376	462588.76	4227430.97	Геодезический метод	2.50	-
14377	462622.08	4227407.70	Геодезический метод	2.50	-
14378	462672.72	4227383.48	Геодезический метод	2.50	-
14379	462715.75	4227363.99	Геодезический метод	2.50	-
14380	462802.14	4227329.45	Геодезический метод	2.50	-
14381	462795.64	4227317.64	Геодезический метод	2.50	-
14382	462780.47	4227297.39	Геодезический метод	2.50	-
14383	462752.28	4227287.27	Геодезический метод	2.50	-
14384	462734.21	4227286.55	Геодезический метод	2.50	-
14385	462709.64	4227280.78	Геодезический метод	2.50	-
14386	462705.30	4227261.26	Геодезический метод	2.50	-
14387	462706.74	4227240.30	Геодезический метод	2.50	-
14388	462728.43	4227201.27	Геодезический метод	2.50	-
14389	462725.54	4227188.26	Геодезический метод	2.50	-
14390	462763.12	4227131.89	Геодезический метод	2.50	-
14391	462771.07	4227110.20	Геодезический метод	2.50	-
14392	462738.55	4227089.24	Геодезический метод	2.50	-
14393	462693.02	4227054.55	Геодезический метод	2.50	-
14394	462669.16	4227019.85	Геодезический метод	2.50	-
14395	462709.64	4226962.76	Геодезический метод	2.50	-
14396	462732.04	4226923.73	Геодезический метод	2.50	-
14397	462722.64	4226896.26	Геодезический метод	2.50	-
14398	462717.59	4226863.74	Геодезический метод	2.50	-

2. Сведения о характерных точках границ объекта					
Обозначение характерных точек границ	Координаты, м		Метод определения координат характерной точки	Средняя квадратическая погрешность положения характерной точки (Mt), м	Описание обозначения точки на местности (при наличии)
	X	Y			
1	2	3	4	5	6
14399	462733.49	4226847.84	Геодезический метод	2.50	-
14400	462734.21	4226838.45	Геодезический метод	2.50	-
14401	462725.54	4226831.95	Геодезический метод	2.50	-
14402	462711.08	4226831.23	Геодезический метод	2.50	-
14403	462706.74	4226821.83	Геодезический метод	2.50	-
14404	462710.36	4226810.27	Геодезический метод	2.50	-
14405	462723.37	4226802.32	Геодезический метод	2.50	-
14406	462716.86	4226774.13	Геодезический метод	2.50	-
14407	462722.64	4226758.23	Геодезический метод	2.50	-
14408	462763.12	4226730.04	Геодезический метод	2.50	-
14409	462810.09	4226693.89	Геодезический метод	2.50	-
14410	462837.55	4226688.83	Геодезический метод	2.50	-
14411	462849.84	4226681.59	Геодезический метод	2.50	-
14412	462863.57	4226659.19	Геодезический метод	2.50	-
14413	462874.41	4226646.20	Геодезический метод	2.50	-
14414	462889.59	4226638.96	Геодезический метод	2.50	-
14415	462897.55	4226619.45	Геодезический метод	2.50	-
14416	462926.45	4226577.53	Геодезический метод	2.50	-
14417	462928.62	4226558.01	Геодезический метод	2.50	-
14418	462931.51	4226541.40	Геодезический метод	2.50	-
14419	462948.13	4226526.22	Геодезический метод	2.50	-
14420	462958.25	4226511.04	Геодезический метод	2.50	-
14421	462961.15	4226482.13	Геодезический метод	2.50	-
14422	462974.15	4226467.67	Геодезический метод	2.50	-
14423	462990.36	4226482.24	Геодезический метод	2.50	-

2. Сведения о характерных точках границ объекта					
Обозначение характерных точек границ	Координаты, м		Метод определения координат характерной точки	Средняя квадратическая погрешность положения характерной точки (Mt), м	Описание обозначения точки на местности (при наличии)
	X	Y			
1	2	3	4	5	6
14424	463066.50	4226498.88	Геодезический метод	2.50	-
14425	463104.43	4226470.12	Геодезический метод	2.50	-
14426	463176.04	4226514.98	Геодезический метод	2.50	-
14427	463244.34	4226527.04	Геодезический метод	2.50	-
14428	463223.06	4226573.34	Геодезический метод	2.50	-
14429	463269.09	4226626.62	Геодезический метод	2.50	-
14430	463317.86	4226640.78	Геодезический метод	2.50	-
14431	463340.68	4226662.44	Геодезический метод	2.50	-
14432	463346.52	4226670.58	Геодезический метод	2.50	-
14433	463347.52	4226702.70	Геодезический метод	2.50	-
14434	463326.62	4226745.63	Геодезический метод	2.50	-
14435	463296.78	4226781.16	Геодезический метод	2.50	-
14436	463296.58	4226815.08	Геодезический метод	2.50	-
14437	463275.67	4226808.54	Геодезический метод	2.50	-
14438	463178.32	4226813.08	Геодезический метод	2.50	-
14439	463171.06	4226916.32	Геодезический метод	2.50	-
14440	463148.46	4226962.90	Геодезический метод	2.50	-
14441	463119.08	4227024.20	Геодезический метод	2.50	-
14442	463146.30	4227096.35	Геодезический метод	2.50	-
14443	463219.84	4227117.72	Геодезический метод	2.50	-
14444	463268.07	4227093.77	Геодезический метод	2.50	-
14445	463321.66	4227149.82	Геодезический метод	2.50	-
14446	463346.30	4227184.16	Геодезический метод	2.50	-
14447	463350.93	4227252.34	Геодезический метод	2.50	-
14448	463366.30	4227264.00	Геодезический метод	2.50	-

2. Сведения о характерных точках границ объекта					
Обозначение характерных точек границ	Координаты, м		Метод определения координат характерной точки	Средняя квадратическая погрешность положения характерной точки (Mt), м	Описание обозначения точки на местности (при наличии)
	X	Y			
1	2	3	4	5	6
14449	463311.42	4227289.42	Геодезический метод	2.50	-
14450	463283.08	4227378.56	Геодезический метод	2.50	-
14451	463352.20	4227433.52	Геодезический метод	2.50	-
14452	463406.70	4227439.18	Геодезический метод	2.50	-
14453	463410.74	4227440.28	Геодезический метод	2.50	-
14454	463390.69	4227452.62	Геодезический метод	2.50	-
14455	463344.13	4227523.62	Геодезический метод	2.50	-
14456	463363.66	4227612.74	Геодезический метод	2.50	-
14457	463397.15	4227665.63	Геодезический метод	2.50	-
14458	463404.31	4227579.76	Геодезический метод	2.50	-
14459	463422.43	4227505.26	Геодезический метод	2.50	-
14460	463529.14	4227452.92	Геодезический метод	2.50	-
14461	463535.85	4227458.11	Геодезический метод	2.50	-
14462	463545.74	4227439.80	Геодезический метод	2.50	-
14463	463510.35	4227367.84	Геодезический метод	2.50	-
14464	463559.72	4227347.44	Геодезический метод	2.50	-
14465	463521.68	4227270.12	Геодезический метод	2.50	-
14466	463467.46	4227215.22	Геодезический метод	2.50	-
14467	463447.62	4227200.18	Геодезический метод	2.50	-
14468	463444.14	4227148.98	Геодезический метод	2.50	-
14469	463398.80	4227085.80	Геодезический метод	2.50	-
14470	463328.12	4227011.86	Геодезический метод	2.50	-
14471	463261.98	4226960.38	Геодезический метод	2.50	-
14472	463259.78	4226962.56	Геодезический метод	2.50	-
14473	463269.46	4226942.60	Геодезический метод	2.50	-

2. Сведения о характерных точках границ объекта					
Обозначение характерных точек границ	Координаты, м		Метод определения координат характерной точки	Средняя квадратическая погрешность положения характерной точки (Mt), м	Описание обозначения точки на местности (при наличии)
	X	Y			
1	2	3	4	5	6
14474	463271.61	4226912.05	Геодезический метод	2.50	-
14475	463284.58	4226916.10	Геодезический метод	2.50	-
14476	463346.64	4226930.70	Геодезический метод	2.50	-
14477	463396.29	4226865.02	Геодезический метод	2.50	-
14478	463396.57	4226817.84	Геодезический метод	2.50	-
14479	463411.13	4226800.49	Геодезический метод	2.50	-
14480	463448.24	4226724.27	Геодезический метод	2.50	-
14481	463445.53	4226637.03	Геодезический метод	2.50	-
14482	463454.81	4226629.92	Геодезический метод	2.50	-
14483	463459.47	4226619.78	Геодезический метод	2.50	-
14484	463478.90	4226627.46	Геодезический метод	2.50	-
14485	463499.36	4226620.57	Геодезический метод	2.50	-
14486	463547.26	4226604.44	Геодезический метод	2.50	-
14487	463597.92	4226544.24	Геодезический метод	2.50	-
14488	463602.69	4226480.54	Геодезический метод	2.50	-
14489	463631.17	4226447.52	Геодезический метод	2.50	-
14490	463646.24	4226451.92	Геодезический метод	2.50	-
14491	463685.18	4226454.08	Геодезический метод	2.50	-
14492	463703.51	4226484.44	Геодезический метод	2.50	-
14493	463726.05	4226485.33	Геодезический метод	2.50	-
14494	463749.33	4226499.37	Геодезический метод	2.50	-
14495	463769.11	4226539.04	Геодезический метод	2.50	-
14496	463781.95	4226547.70	Геодезический метод	2.50	-
14497	463830.30	4226561.51	Геодезический метод	2.50	-
14498	463833.63	4226572.92	Геодезический метод	2.50	-

2. Сведения о характерных точках границ объекта					
Обозначение характерных точек границ	Координаты, м		Метод определения координат характерной точки	Средняя квадратическая погрешность положения характерной точки (Mt), м	Описание обозначения точки на местности (при наличии)
	X	Y			
1	2	3	4	5	6
14499	463827.88	4226591.50	Геодезический метод	2.50	-
14500	463871.62	4226611.40	Геодезический метод	2.50	-
14501	463892.72	4226585.27	Геодезический метод	2.50	-
14502	463905.25	4226601.43	Геодезический метод	2.50	-
14503	463909.14	4226630.42	Геодезический метод	2.50	-
14504	463931.11	4226662.02	Геодезический метод	2.50	-
14505	463889.92	4226689.25	Геодезический метод	2.50	-
14506	463859.83	4226705.02	Геодезический метод	2.50	-
14507	463861.30	4226715.73	Геодезический метод	2.50	-
14508	463876.46	4226745.18	Геодезический метод	2.50	-
14509	463877.75	4226776.57	Геодезический метод	2.50	-
14510	463868.95	4226793.16	Геодезический метод	2.50	-
14511	463847.89	4226802.37	Геодезический метод	2.50	-
14512	463861.37	4226842.41	Геодезический метод	2.50	-
14513	463855.97	4226868.54	Геодезический метод	2.50	-
14514	463868.24	4226891.60	Геодезический метод	2.50	-
14515	463891.95	4226910.70	Геодезический метод	2.50	-
14516	463907.37	4226916.95	Геодезический метод	2.50	-
14517	463912.01	4226927.17	Геодезический метод	2.50	-
14518	463884.57	4226939.28	Геодезический метод	2.50	-
14519	463854.05	4226933.70	Геодезический метод	2.50	-
14520	463825.81	4226918.16	Геодезический метод	2.50	-
14521	463810.83	4226916.33	Геодезический метод	2.50	-
14522	463805.33	4226929.26	Геодезический метод	2.50	-
14523	463804.75	4226960.00	Геодезический метод	2.50	-

2. Сведения о характерных точках границ объекта					
Обозначение характерных точек границ	Координаты, м		Метод определения координат характерной точки	Средняя квадратическая погрешность положения характерной точки (Mt), м	Описание обозначения точки на местности (при наличии)
	X	Y			
1	2	3	4	5	6
14524	463791.14	4226971.37	Геодезический метод	2.50	-
14525	463775.97	4226974.53	Геодезический метод	2.50	-
14526	463766.99	4226963.52	Геодезический метод	2.50	-
14527	463754.19	4226937.93	Геодезический метод	2.50	-
14528	463743.83	4226930.01	Геодезический метод	2.50	-
14529	463727.09	4226925.58	Геодезический метод	2.50	-
14530	463717.93	4226935.26	Геодезический метод	2.50	-
14531	463695.22	4226954.45	Геодезический метод	2.50	-
14532	463680.17	4226922.51	Геодезический метод	2.50	-
14533	463674.81	4226915.39	Геодезический метод	2.50	-
14534	463652.49	4226908.26	Геодезический метод	2.50	-
14535	463636.58	4226914.54	Геодезический метод	2.50	-
14536	463625.87	4226932.28	Геодезический метод	2.50	-
14537	463624.17	4226959.81	Геодезический метод	2.50	-
14538	463629.81	4226975.72	Геодезический метод	2.50	-
14539	463658.33	4227000.03	Геодезический метод	2.50	-
14540	463657.29	4227010.67	Геодезический метод	2.50	-
14541	463621.38	4227031.19	Геодезический метод	2.50	-
14542	463612.45	4227050.91	Геодезический метод	2.50	-
14543	463620.05	4227065.03	Геодезический метод	2.50	-
14544	463658.18	4227068.40	Геодезический метод	2.50	-
14545	463676.83	4227072.26	Геодезический метод	2.50	-
14546	463680.97	4227078.68	Геодезический метод	2.50	-
14547	463661.97	4227099.91	Геодезический метод	2.50	-
14548	463667.73	4227112.67	Геодезический метод	2.50	-

2. Сведения о характерных точках границ объекта					
Обозначение характерных точек границ	Координаты, м		Метод определения координат характерной точки	Средняя квадратическая погрешность положения характерной точки (Mt), м	Описание обозначения точки на местности (при наличии)
	X	Y			
1	2	3	4	5	6
14549	463694.40	4227136.28	Геодезический метод	2.50	-
14550	463709.27	4227141.27	Геодезический метод	2.50	-
14551	463724.43	4227138.07	Геодезический метод	2.50	-
14552	463731.13	4227143.37	Геодезический метод	2.50	-
14553	463733.07	4227157.83	Геодезический метод	2.50	-
14554	463752.57	4227172.43	Геодезический метод	2.50	-
14555	463788.31	4227188.87	Геодезический метод	2.50	-
14556	463814.75	4227218.12	Геодезический метод	2.50	-
14557	463827.59	4227275.06	Геодезический метод	2.50	-
14558	463812.75	4227317.74	Геодезический метод	2.50	-
14559	463794.82	4227343.40	Геодезический метод	2.50	-
14560	463796.71	4227359.14	Геодезический метод	2.50	-
14561	463824.49	4227386.57	Геодезический метод	2.50	-
14562	463893.83	4227425.66	Геодезический метод	2.50	-
14563	463983.46	4227458.63	Геодезический метод	2.50	-
14564	464001.72	4227488.83	Геодезический метод	2.50	-
14565	464016.13	4227505.69	Геодезический метод	2.50	-
14566	464028.64	4227489.89	Геодезический метод	2.50	-
14567	464042.03	4227484.12	Геодезический метод	2.50	-
14568	464051.16	4227491.40	Геодезический метод	2.50	-
14569	464038.37	4227529.78	Геодезический метод	2.50	-
14570	464039.62	4227562.41	Геодезический метод	2.50	-
14571	464055.75	4227583.12	Геодезический метод	2.50	-
14572	464076.86	4227588.34	Геодезический метод	2.50	-
14573	464107.30	4227595.81	Геодезический метод	2.50	-



2. Сведения о характерных точках границ объекта					
Обозначение характерных точек границ	Координаты, м		Метод определения координат характерной точки	Средняя квадратическая погрешность положения характерной точки (Mt), м	Описание обозначения точки на местности (при наличии)
	X	Y			
1	2	3	4	5	6
14574	464136.57	4227585.02	Геодезический метод	2.50	-
14575	464184.02	4227558.03	Геодезический метод	2.50	-
14576	464293.10	4227493.93	Геодезический метод	2.50	-
14577	464321.42	4227459.31	Геодезический метод	2.50	-
14578	464299.44	4227459.71	Геодезический метод	2.50	-
14579	464280.54	4227462.09	Геодезический метод	2.50	-
14580	464276.56	4227451.91	Геодезический метод	2.50	-
14581	464293.66	4227431.27	Геодезический метод	2.50	-
14582	464293.53	4227418.71	Геодезический метод	2.50	-
14583	464284.62	4227405.80	Геодезический метод	2.50	-
14584	464268.71	4227395.78	Геодезический метод	2.50	-
14585	464244.07	4227400.47	Геодезический метод	2.50	-
14586	464230.24	4227417.47	Геодезический метод	2.50	-
14587	464215.53	4227457.05	Геодезический метод	2.50	-
14588	464177.68	4227495.06	Геодезический метод	2.50	-
14589	464135.75	4227541.72	Геодезический метод	2.50	-
14590	464102.67	4227521.64	Геодезический метод	2.50	-
14591	464090.24	4227502.29	Геодезический метод	2.50	-
14592	464070.70	4227456.39	Геодезический метод	2.50	-
14593	464069.46	4227423.74	Геодезический метод	2.50	-
14594	464074.62	4227403.87	Геодезический метод	2.50	-
14595	464088.15	4227395.00	Геодезический метод	2.50	-
14596	464114.72	4227404.81	Геодезический метод	2.50	-
14597	464121.50	4227408.20	Геодезический метод	2.50	-
14598	464141.82	4227369.48	Геодезический метод	2.50	-

2. Сведения о характерных точках границ объекта					
Обозначение характерных точек границ	Координаты, м		Метод определения координат характерной точки	Средняя квадратическая погрешность положения характерной точки (Mt), м	Описание обозначения точки на местности (при наличии)
	X	Y			
1	2	3	4	5	6
14599	464153.59	4227341.10	Геодезический метод	2.50	-
14600	464139.69	4227327.41	Геодезический метод	2.50	-
14601	464125.82	4227329.37	Геодезический метод	2.50	-
14602	464113.45	4227357.08	Геодезический метод	2.50	-
14603	464105.62	4227364.95	Геодезический метод	2.50	-
14604	464097.08	4227358.98	Геодезический метод	2.50	-
14605	464099.03	4227340.87	Геодезический метод	2.50	-
14606	464110.63	4227316.84	Геодезический метод	2.50	-
14607	464138.58	4227291.61	Геодезический метод	2.50	-
14608	464154.25	4227291.59	Геодезический метод	2.50	-
14609	464162.16	4227298.18	Геодезический метод	2.50	-
14610	464167.28	4227311.55	Геодезический метод	2.50	-
14611	464204.70	4227316.76	Геодезический метод	2.50	-
14612	464242.88	4227318.26	Геодезический метод	2.50	-
14613	464251.44	4227307.94	Геодезический метод	2.50	-
14614	464252.04	4227292.92	Геодезический метод	2.50	-
14615	464243.52	4227285.70	Геодезический метод	2.50	-
14616	464219.38	4227277.84	Геодезический метод	2.50	-
14617	464199.70	4227267.66	Геодезический метод	2.50	-
14618	464201.96	4227258.37	Геодезический метод	2.50	-
14619	464222.04	4227241.57	Геодезический метод	2.50	-
14620	464255.38	4227222.80	Геодезический метод	2.50	-
14621	464266.66	4227206.95	Геодезический метод	2.50	-
14622	464255.58	4227185.81	Геодезический метод	2.50	-
14623	464211.07	4227137.04	Геодезический метод	2.50	-

2. Сведения о характерных точках границ объекта					
Обозначение характерных точек границ	Координаты, м		Метод определения координат характерной точки	Средняя квадратическая погрешность положения характерной точки (Mt), м	Описание обозначения точки на местности (при наличии)
	X	Y			
1	2	3	4	5	6
14624	464200.60	4227132.26	Геодезический метод	2.50	-
14625	464151.56	4227151.65	Геодезический метод	2.50	-
14626	464119.28	4227143.49	Геодезический метод	2.50	-
14627	464099.81	4227127.68	Геодезический метод	2.50	-
14628	464094.28	4227109.26	Геодезический метод	2.50	-
14629	464118.74	4227092.67	Геодезический метод	2.50	-
14630	464123.24	4227074.02	Геодезический метод	2.50	-
14631	464109.03	4227052.14	Геодезический метод	2.50	-
14632	464083.38	4227066.82	Геодезический метод	2.50	-
14633	464059.24	4227090.96	Геодезический метод	2.50	-
14634	464043.06	4227087.83	Геодезический метод	2.50	-
14635	464000.26	4227059.83	Геодезический метод	2.50	-
14636	463999.72	4227025.28	Геодезический метод	2.50	-
14637	464009.44	4227001.23	Геодезический метод	2.50	-
14638	464021.72	4226991.66	Геодезический метод	2.50	-
14639	464028.02	4226990.67	Геодезический метод	2.50	-
14640	464041.84	4227006.88	Геодезический метод	2.50	-
14641	464063.82	4227005.85	Геодезический метод	2.50	-
14642	464073.34	4226986.79	Геодезический метод	2.50	-
14643	464086.28	4226944.65	Геодезический метод	2.50	-
14644	464104.50	4226878.89	Геодезический метод	2.50	-
14645	464077.74	4226857.77	Геодезический метод	2.50	-
14646	464042.70	4226887.77	Геодезический метод	2.50	-
14647	464028.28	4226887.82	Геодезический метод	2.50	-
14648	464025.49	4226878.93	Геодезический метод	2.50	-

2. Сведения о характерных точках границ объекта					
Обозначение характерных точек границ	Координаты, м		Метод определения координат характерной точки	Средняя квадратическая погрешность положения характерной точки (Mt), м	Описание обозначения точки на местности (при наличии)
	X	Y			
1	2	3	4	5	6
14649	464045.30	4226853.37	Геодезический метод	2.50	-
14650	464067.15	4226839.80	Геодезический метод	2.50	-
14651	464076.34	4226813.18	Геодезический метод	2.50	-
14652	464059.57	4226808.77	Геодезический метод	2.50	-
14653	464025.26	4226820.62	Геодезический метод	2.50	-
14654	464010.66	4226825.04	Геодезический метод	2.50	-
14655	463997.02	4226821.37	Геодезический метод	2.50	-
14656	463976.82	4226824.98	Геодезический метод	2.50	-
14657	463946.91	4226820.03	Геодезический метод	2.50	-
14658	463944.64	4226813.67	Геодезический метод	2.50	-
14659	463958.17	4226804.81	Геодезический метод	2.50	-
14660	464005.04	4226792.21	Геодезический метод	2.50	-
14661	464014.78	4226783.82	Геодезический метод	2.50	-
14662	464018.28	4226758.24	Геодезический метод	2.50	-
14663	464019.32	4226747.62	Геодезический метод	2.50	-
14664	464041.44	4226727.15	Геодезический метод	2.50	-
14665	464055.97	4226708.30	Геодезический метод	2.50	-
14666	464073.78	4226685.78	Геодезический метод	2.50	-
14667	464102.86	4226679.39	Геодезический метод	2.50	-
14668	464125.92	4226683.43	Геодезический метод	2.50	-
14669	464181.46	4226706.31	Геодезический метод	2.50	-
14670	464244.37	4226701.24	Геодезический метод	2.50	-
14671	464300.59	4226706.56	Геодезический метод	2.50	-
14672	464332.37	4226712.21	Геодезический метод	2.50	-
14673	464350.27	4226702.85	Геодезический метод	2.50	-

2. Сведения о характерных точках границ объекта					
Обозначение характерных точек границ	Координаты, м		Метод определения координат характерной точки	Средняя квадратическая погрешность положения характерной точки (Mt), м	Описание обозначения точки на местности (при наличии)
	X	Y			
1	2	3	4	5	6
14674	464365.92	4226704.10	Геодезический метод	2.50	-
14675	464371.84	4226712.51	Геодезический метод	2.50	-
14676	464366.38	4226724.19	Геодезический метод	2.50	-
14677	464328.72	4226740.90	Геодезический метод	2.50	-
14678	464327.26	4226746.50	Геодезический метод	2.50	-
14679	464358.68	4226776.55	Геодезический метод	2.50	-
14680	464397.16	4226819.46	Геодезический метод	2.50	-
14681	464402.82	4226834.73	Геодезический метод	2.50	-
14682	464394.92	4226844.46	Геодезический метод	2.50	-
14683	464383.10	4226842.13	Геодезический метод	2.50	-
14684	464370.92	4226832.87	Геодезический метод	2.50	-
14685	464349.61	4226800.67	Геодезический метод	2.50	-
14686	464323.38	4226781.45	Геодезический метод	2.50	-
14687	464296.21	4226771.00	Геодезический метод	2.50	-
14688	464287.96	4226773.17	Геодезический метод	2.50	-
14689	464293.66	4226787.83	Геодезический метод	2.50	-
14690	464333.76	4226837.04	Геодезический метод	2.50	-
14691	464383.35	4226916.13	Геодезический метод	2.50	-
14692	464384.73	4226929.34	Геодезический метод	2.50	-
14693	464358.98	4226978.51	Геодезический метод	2.50	-
14694	464357.20	4227007.93	Геодезический метод	2.50	-
14695	464360.16	4227012.43	Геодезический метод	2.50	-
14696	464395.70	4227017.58	Геодезический метод	2.50	-
14697	464403.48	4227027.27	Геодезический метод	2.50	-
14698	464395.52	4227054.57	Геодезический метод	2.50	-

2. Сведения о характерных точках границ объекта					
Обозначение характерных точек границ	Координаты, м		Метод определения координат характерной точки	Средняя квадратическая погрешность положения характерной точки (Mt), м	Описание обозначения точки на местности (при наличии)
	X	Y			
1	2	3	4	5	6
14699	464396.10	4227071.54	Геодезический метод	2.50	-
14700	464406.76	4227087.64	Геодезический метод	2.50	-
14701	464418.02	4227088.68	Геодезический метод	2.50	-
14702	464440.69	4227053.84	Геодезический метод	2.50	-
14703	464464.36	4227073.56	Геодезический метод	2.50	-
14704	464486.82	4227076.96	Геодезический метод	2.50	-
14705	464496.54	4227069.20	Геодезический метод	2.50	-
14706	464507.38	4227048.31	Геодезический метод	2.50	-
14707	464506.18	4227030.69	Геодезический метод	2.50	-
14708	464498.50	4227018.46	Геодезический метод	2.50	-
14709	464463.88	4226989.52	Геодезический метод	2.50	-
14710	464458.68	4226978.02	Геодезический метод	2.50	-
14711	464461.74	4226964.35	Геодезический метод	2.50	-
14712	464470.08	4226959.03	Геодезический метод	2.50	-
14713	464478.81	4226960.62	Геодезический метод	2.50	-
14714	464497.95	4226984.59	Геодезический метод	2.50	-
14715	464523.96	4227024.49	Геодезический метод	2.50	-
14716	464532.86	4227037.99	Геодезический метод	2.50	-
14717	464547.20	4227039.82	Геодезический метод	2.50	-
14718	464569.80	4227039.43	Геодезический метод	2.50	-
14719	464598.24	4227049.97	Геодезический метод	2.50	-
14720	464665.69	4227072.66	Геодезический метод	2.50	-
14721	464687.28	4227082.28	Геодезический метод	2.50	-
14722	464690.44	4227097.45	Геодезический метод	2.50	-
14723	464689.98	4227109.37	Геодезический метод	2.50	-

2. Сведения о характерных точках границ объекта					
Обозначение характерных точек границ	Координаты, м		Метод определения координат характерной точки	Средняя квадратическая погрешность положения характерной точки (Mt), м	Описание обозначения точки на местности (при наличии)
	X	Y			
1	2	3	4	5	6
14724	464671.20	4227124.30	Геодезический метод	2.50	-
14725	464584.18	4227169.17	Геодезический метод	2.50	-
14726	464568.74	4227179.25	Геодезический метод	2.50	-
14727	464570.36	4227186.20	Геодезический метод	2.50	-
14728	464591.78	4227215.27	Геодезический метод	2.50	-
14729	464617.91	4227253.30	Геодезический метод	2.50	-
14730	464625.45	4227268.64	Геодезический метод	2.50	-
14731	464612.11	4227273.11	Геодезический метод	2.50	-
14732	464582.04	4227256.26	Геодезический метод	2.50	-
14733	464562.72	4227237.32	Геодезический метод	2.50	-
14734	464547.74	4227235.48	Геодезический метод	2.50	-
14735	464535.10	4227238.14	Геодезический метод	2.50	-
14736	464505.02	4227269.56	Геодезический метод	2.50	-
14737	464460.98	4227305.47	Геодезический метод	2.50	-
14738	464445.29	4227321.78	Геодезический метод	2.50	-
14739	464450.36	4227336.42	Геодезический метод	2.50	-
14740	464459.70	4227354.35	Геодезический метод	2.50	-
14741	464446.63	4227383.91	Геодезический метод	2.50	-
14742	464415.94	4227399.02	Геодезический метод	2.50	-
14743	464399.04	4227414.69	Геодезический метод	2.50	-
14744	464391.75	4227440.73	Геодезический метод	2.50	-
14745	464384.04	4227461.76	Геодезический метод	2.50	-
14746	464364.92	4227485.46	Геодезический метод	2.50	-
14747	464344.41	4227529.19	Геодезический метод	2.50	-
14748	464345.26	4227555.56	Геодезический метод	2.50	-

2. Сведения о характерных точках границ объекта					
Обозначение характерных точек границ	Координаты, м		Метод определения координат характерной точки	Средняя квадратическая погрешность положения характерной точки (Mt), м	Описание обозначения точки на местности (при наличии)
	X	Y			
1	2	3	4	5	6
14749	464339.13	4227567.86	Геодезический метод	2.50	-
14750	464319.39	4227575.86	Геодезический метод	2.50	-
14751	464287.20	4227580.87	Геодезический метод	2.50	-
14752	464230.36	4227574.90	Геодезический метод	2.50	-
14753	464203.98	4227576.39	Геодезический метод	2.50	-
14754	464172.84	4227587.08	Геодезический метод	2.50	-
14755	464153.25	4227607.00	Геодезический метод	2.50	-
14756	464142.51	4227625.41	Геодезический метод	2.50	-
14757	464147.28	4227631.87	Геодезический метод	2.50	-
14758	464179.48	4227626.21	Геодезический метод	2.50	-
14759	464195.72	4227627.47	Геодезический метод	2.50	-
14760	464201.36	4227627.70	Геодезический метод	2.50	-
14761	464209.82	4227635.57	Геодезический метод	2.50	-
14762	464195.02	4227645.64	Геодезический метод	2.50	-
14763	464168.76	4227659.66	Геодезический метод	2.50	-
14764	464198.33	4227673.37	Геодезический метод	2.50	-
14765	464212.14	4227688.93	Геодезический метод	2.50	-
14766	464213.45	4227703.44	Геодезический метод	2.50	-
14767	464206.83	4227712.57	Геодезический метод	2.50	-
14768	464190.82	4227720.71	Геодезический метод	2.50	-
14769	464219.24	4227731.88	Геодезический метод	2.50	-
14770	464300.90	4227760.15	Геодезический метод	2.50	-
14771	464361.50	4227798.27	Геодезический метод	2.50	-
14772	464379.97	4227823.45	Геодезический метод	2.50	-
14773	464382.79	4227847.40	Геодезический метод	2.50	-



2. Сведения о характерных точках границ объекта					
Обозначение характерных точек границ	Координаты, м		Метод определения координат характерной точки	Средняя квадратическая погрешность положения характерной точки (Mt), м	Описание обозначения точки на местности (при наличии)
	X	Y			
1	2	3	4	5	6
14774	464395.43	4227861.05	Геодезический метод	2.50	-
14775	464435.96	4227867.02	Геодезический метод	2.50	-
14776	464474.35	4227895.50	Геодезический метод	2.50	-
14777	464524.34	4227931.94	Геодезический метод	2.50	-
14778	464580.50	4227907.17	Геодезический метод	2.50	-
14779	464613.96	4227885.28	Геодезический метод	2.50	-
14780	464602.12	4227850.95	Геодезический метод	2.50	-
14781	464597.08	4227835.69	Геодезический метод	2.50	-
14782	464597.39	4227827.57	Геодезический метод	2.50	-
14783	464603.86	4227822.80	Геодезический метод	2.50	-
14784	464655.98	4227804.77	Геодезический метод	2.50	-
14785	464674.42	4227797.97	Геодезический метод	2.50	-
14786	464683.64	4227787.03	Геодезический метод	2.50	-
14787	464683.80	4227782.65	Геодезический метод	2.50	-
14788	464675.86	4227777.30	Геодезический метод	2.50	-
14789	464651.27	4227780.74	Геодезический метод	2.50	-
14790	464622.77	4227787.77	Геодезический метод	2.50	-
14791	464615.04	4227761.14	Геодезический метод	2.50	-
14792	464605.34	4227752.61	Геодезический метод	2.50	-
14793	464571.53	4227751.27	Геодезический метод	2.50	-
14794	464561.98	4227738.39	Геодезический метод	2.50	-
14795	464566.58	4227717.22	Геодезический метод	2.50	-
14796	464588.40	4227672.30	Геодезический метод	2.50	-
14797	464602.60	4227677.89	Геодезический метод	2.50	-
14798	464638.34	4227710.00	Геодезический метод	2.50	-

2. Сведения о характерных точках границ объекта					
Обозначение характерных точек границ	Координаты, м		Метод определения координат характерной точки	Средняя квадратическая погрешность положения характерной точки (Mt), м	Описание обозначения точки на местности (при наличии)
	X	Y			
1	2	3	4	5	6
14799	464648.06	4227702.23	Геодезический метод	2.50	-
14800	464655.54	4227671.15	Геодезический метод	2.50	-
14801	464648.89	4227664.64	Геодезический метод	2.50	-
14802	464594.56	4227658.76	Геодезический метод	2.50	-
14803	464588.78	4227646.59	Геодезический метод	2.50	-
14804	464577.60	4227547.07	Геодезический метод	2.50	-
14805	464576.69	4227521.96	Геодезический метод	2.50	-
14806	464582.54	4227516.54	Геодезический метод	2.50	-
14807	464612.48	4227520.87	Геодезический метод	2.50	-
14808	464633.64	4227509.15	Геодезический метод	2.50	-
14809	464641.54	4227499.41	Геодезический метод	2.50	-
14810	464626.79	4227475.64	Геодезический метод	2.50	-
14811	464620.70	4227471.01	Геодезический метод	2.50	-
14812	464599.32	4227472.68	Геодезический метод	2.50	-
14813	464584.94	4227455.19	Геодезический метод	2.50	-
14814	464574.73	4227427.82	Геодезический метод	2.50	-
14815	464578.74	4227421.09	Геодезический метод	2.50	-
14816	464589.30	4227407.71	Геодезический метод	2.50	-
14817	464582.28	4227394.88	Геодезический метод	2.50	-
14818	464553.72	4227403.82	Геодезический метод	2.50	-
14819	464538.14	4227401.31	Геодезический метод	2.50	-
14820	464515.30	4227375.97	Геодезический метод	2.50	-
14821	464502.76	4227359.78	Геодезический метод	2.50	-
14822	464500.70	4227348.41	Геодезический метод	2.50	-
14823	464520.86	4227329.76	Геодезический метод	2.50	-

2. Сведения о характерных точках границ объекта					
Обозначение характерных точек границ	Координаты, м		Метод определения координат характерной точки	Средняя квадратическая погрешность положения характерной точки (Mt), м	Описание обозначения точки на местности (при наличии)
	X	Y			
1	2	3	4	5	6
14824	464537.53	4227320.37	Геодезический метод	2.50	-
14825	464582.26	4227347.22	Геодезический метод	2.50	-
14826	464644.56	4227389.78	Геодезический метод	2.50	-
14827	464693.30	4227458.16	Геодезический метод	2.50	-
14828	464672.16	4227469.87	Геодезический метод	2.50	-
14829	464645.36	4227513.99	Геодезический метод	2.50	-
14830	464639.00	4227532.57	Геодезический метод	2.50	-
14831	464645.78	4227551.63	Геодезический метод	2.50	-
14832	464670.23	4227567.65	Геодезический метод	2.50	-
14833	464664.76	4227579.34	Геодезический метод	2.50	-
14834	464644.88	4227606.81	Геодезический метод	2.50	-
14835	464648.79	4227635.15	Геодезический метод	2.50	-
14836	464672.83	4227661.82	Геодезический метод	2.50	-
14837	464707.13	4227666.93	Геодезический метод	2.50	-
14838	464735.16	4227655.46	Геодезический метод	2.50	-
14839	464769.71	4227621.70	Геодезический метод	2.50	-
14840	464816.80	4227587.81	Геодезический метод	2.50	-
14841	464826.92	4227585.69	Геодезический метод	2.50	-
14842	464862.02	4227602.10	Геодезический метод	2.50	-
14843	464890.02	4227608.21	Геодезический метод	2.50	-
14844	464913.48	4227601.00	Геодезический метод	2.50	-
14845	464927.32	4227583.96	Геодезический метод	2.50	-
14846	464935.63	4227579.90	Геодезический метод	2.50	-
14847	464951.63	4227587.42	Геодезический метод	2.50	-
14848	464954.87	4227600.72	Геодезический метод	2.50	-

2. Сведения о характерных точках границ объекта					
Обозначение характерных точек границ	Координаты, м		Метод определения координат характерной точки	Средняя квадратическая погрешность положения характерной точки (Mt), м	Описание обозначения точки на местности (при наличии)
	X	Y			
1	2	3	4	5	6
14849	464953.73	4227613.86	Геодезический метод	2.50	-
14850	464942.86	4227619.69	Геодезический метод	2.50	-
14851	464914.64	4227619.86	Геодезический метод	2.50	-
14852	464908.20	4227623.97	Геодезический метод	2.50	-
14853	464899.96	4227642.44	Геодезический метод	2.50	-
14854	464880.28	4227648.59	Геодезический метод	2.50	-
14855	464870.70	4227636.92	Геодезический метод	2.50	-
14856	464864.20	4227626.65	Геодезический метод	2.50	-
14857	464853.08	4227622.44	Геодезический метод	2.50	-
14858	464824.24	4227622.57	Геодезический метод	2.50	-
14859	464808.39	4227626.94	Геодезический метод	2.50	-
14860	464797.79	4227641.00	Геодезический метод	2.50	-
14861	464793.76	4227664.03	Геодезический метод	2.50	-
14862	464793.06	4227682.19	Геодезический метод	2.50	-
14863	464754.25	4227696.37	Геодезический метод	2.50	-
14864	464733.74	4227708.07	Геодезический метод	2.50	-
14865	464734.98	4227724.44	Геодезический метод	2.50	-
14866	464742.57	4227738.54	Геодезический метод	2.50	-
14867	464769.03	4227751.50	Геодезический метод	2.50	-
14868	464789.92	4227746.66	Геодезический метод	2.50	-
14869	464809.44	4227712.31	Геодезический метод	2.50	-
14870	464818.14	4227698.22	Геодезический метод	2.50	-
14871	464830.96	4227691.18	Геодезический метод	2.50	-
14872	464856.73	4227689.70	Геодезический метод	2.50	-
14873	464867.17	4227695.11	Геодезический метод	2.50	-

2. Сведения о характерных точках границ объекта					
Обозначение характерных точек границ	Координаты, м		Метод определения координат характерной точки	Средняя квадратическая погрешность положения характерной точки (Mt), м	Описание обозначения точки на местности (при наличии)
	X	Y			
1	2	3	4	5	6
14874	464874.56	4227714.85	Геодезический метод	2.50	-
14875	464885.38	4227727.18	Геодезический метод	2.50	-
14876	464903.18	4227736.68	Геодезический метод	2.50	-
14877	464918.90	4227735.40	Геодезический метод	2.50	-
14878	464926.08	4227728.14	Геодезический метод	2.50	-
14879	464931.20	4227709.55	Геодезический метод	2.50	-
14880	464925.02	4227691.12	Геодезический метод	2.50	-
14881	464931.30	4227658.75	Геодезический метод	2.50	-
14882	464936.38	4227657.07	Геодезический метод	2.50	-
14883	464941.78	4227663.56	Геодезический метод	2.50	-
14884	464951.74	4227697.16	Геодезический метод	2.50	-
14885	464982.96	4227716.60	Геодезический метод	2.50	-
14886	464995.61	4227713.95	Геодезический метод	2.50	-
14887	465003.50	4227688.55	Геодезический метод	2.50	-
14888	464998.83	4227663.27	Геодезический метод	2.50	-
14889	464988.33	4227643.42	Геодезический метод	2.50	-
14890	464989.29	4227634.68	Геодезический метод	2.50	-
14891	464997.13	4227626.84	Геодезический метод	2.50	-
14892	465012.28	4227624.30	Геодезический метод	2.50	-
14893	465027.77	4227644.97	Геодезический метод	2.50	-
14894	465030.23	4227678.30	Геодезический метод	2.50	-
14895	465034.99	4227684.76	Геодезический метод	2.50	-
14896	465048.61	4227689.66	Геодезический метод	2.50	-
14897	465059.87	4227690.09	Геодезический метод	2.50	-
14898	465078.79	4227671.42	Геодезический метод	2.50	-

2. Сведения о характерных точках границ объекта					
Обозначение характерных точек границ	Координаты, м		Метод определения координат характерной точки	Средняя квадратическая погрешность положения характерной точки (Mt), м	Описание обозначения точки на местности (при наличии)
	X	Y			
1	2	3	4	5	6
14899	465109.93	4227645.04	Геодезический метод	2.50	-
14900	465138.28	4227641.13	Геодезический метод	2.50	-
14901	465167.69	4227642.90	Геодезический метод	2.50	-
14902	465168.35	4227626.02	Геодезический метод	2.50	-
14903	465162.99	4227602.57	Геодезический метод	2.50	-
14904	465150.69	4227596.47	Геодезический метод	2.50	-
14905	465134.57	4227591.44	Геодезический метод	2.50	-
14906	465131.11	4227583.79	Геодезический метод	2.50	-
14907	465138.45	4227572.79	Геодезический метод	2.50	-
14908	465151.81	4227567.66	Геодезический метод	2.50	-
14909	465171.02	4227573.42	Геодезический метод	2.50	-
14910	465206.00	4227593.00	Геодезический метод	2.50	-
14911	465227.29	4227593.82	Геодезический метод	2.50	-
14912	465233.68	4227606.62	Геодезический метод	2.50	-
14913	465223.13	4227619.97	Геодезический метод	2.50	-
14914	465227.57	4227635.21	Геодезический метод	2.50	-
14915	465249.05	4227663.02	Геодезический метод	2.50	-
14916	465276.45	4227699.83	Геодезический метод	2.50	-
14917	465280.31	4227713.79	Геодезический метод	2.50	-
14918	465274.95	4227722.35	Геодезический метод	2.50	-
14919	465260.62	4227719.93	Геодезический метод	2.50	-
14920	465241.07	4227706.61	Геодезический метод	2.50	-
14921	465223.55	4227705.92	Геодезический метод	2.50	-
14922	465214.55	4227695.55	Геодезический метод	2.50	-
14923	465196.21	4227667.23	Геодезический метод	2.50	-

2. Сведения о характерных точках границ объекта					
Обозначение характерных точек границ	Координаты, м		Метод определения координат характерной точки	Средняя квадратическая погрешность положения характерной точки (Mt), м	Описание обозначения точки на местности (при наличии)
	X	Y			
1	2	3	4	5	6
14924	465191.35	4227663.27	Геодезический метод	2.50	-
14925	465180.91	4227673.53	Геодезический метод	2.50	-
14926	465161.55	4227719.80	Геодезический метод	2.50	-
14927	465177.79	4227769.97	Геодезический метод	2.50	-
14928	465181.73	4227797.73	Геодезический метод	2.50	-
14929	465173.55	4227814.33	Геодезический метод	2.50	-
14930	465174.40	4227840.72	Геодезический метод	2.50	-
14931	465176.53	4227850.21	Геодезический метод	2.50	-
14932	465194.48	4227856.56	Геодезический метод	2.50	-
14933	465210.39	4227866.58	Геодезический метод	2.50	-
14934	465218.61	4227848.72	Геодезический метод	2.50	-
14935	465230.22	4227840.38	Геодезический метод	2.50	-
14936	465237.07	4227809.30	Геодезический метод	2.50	-
14937	465243.37	4227792.62	Геодезический метод	2.50	-
14938	465251.00	4227789.79	Геодезический метод	2.50	-
14939	465264.53	4227796.57	Геодезический метод	2.50	-
14940	465272.02	4227797.50	Геодезический метод	2.50	-
14941	465283.96	4227781.03	Геодезический метод	2.50	-
14942	465306.18	4227790.05	Геодезический метод	2.50	-
14943	465349.91	4227810.57	Геодезический метод	2.50	-
14944	465368.03	4227828.22	Геодезический метод	2.50	-
14945	465393.25	4227888.78	Геодезический метод	2.50	-
14946	465435.43	4227916.77	Геодезический метод	2.50	-
14947	465445.69	4227942.88	Геодезический метод	2.50	-
14948	465446.59	4227967.99	Геодезический метод	2.50	-

2. Сведения о характерных точках границ объекта					
Обозначение характерных точек границ	Координаты, м		Метод определения координат характерной точки	Средняя квадратическая погрешность положения характерной точки (Mt), м	Описание обозначения точки на местности (при наличии)
	X	Y			
1	2	3	4	5	6
14949	465443.08	4227977.90	Геодезический метод	2.50	-
14950	465428.91	4227987.38	Геодезический метод	2.50	-
14951	465386.59	4227979.44	Геодезический метод	2.50	-
14952	465376.49	4227964.62	Геодезический метод	2.50	-
14953	465385.71	4227921.09	Геодезический метод	2.50	-
14954	465380.47	4227910.87	Геодезический метод	2.50	-
14955	465362.77	4227898.89	Геодезический метод	2.50	-
14956	465355.17	4227900.45	Геодезический метод	2.50	-
14957	465337.37	4227922.99	Геодезический метод	2.50	-
14958	465303.47	4227907.23	Геодезический метод	2.50	-
14959	465284.37	4227898.95	Геодезический метод	2.50	-
14960	465264.71	4227904.46	Геодезический метод	2.50	-
14961	465262.71	4227907.51	Геодезический метод	2.50	-
14962	465296.85	4227932.67	Геодезический метод	2.50	-
14963	465338.02	4227954.36	Геодезический метод	2.50	-
14964	465386.40	4227983.82	Геодезический метод	2.50	-
14965	465432.73	4228018.25	Геодезический метод	2.50	-
14966	465467.75	4228052.86	Геодезический метод	2.50	-
14967	465505.53	4228084.75	Геодезический метод	2.50	-
14968	465537.02	4228113.59	Геодезический метод	2.50	-
14969	465574.97	4228149.24	Геодезический метод	2.50	-
14970	465620.01	4228152.24	Геодезический метод	2.50	-
14971	465650.30	4228147.17	Геодезический метод	2.50	-
14972	465670.54	4228142.93	Геодезический метод	2.50	-
14973	465680.98	4228148.36	Геодезический метод	2.50	-



2. Сведения о характерных точках границ объекта					
Обозначение характерных точек границ	Координаты, м		Метод определения координат характерной точки	Средняя квадратическая погрешность положения характерной точки (Mt), м	Описание обозначения точки на местности (при наличии)
	X	Y			
1	2	3	4	5	6
14974	465690.34	4228117.38	Геодезический метод	2.50	-
14975	465700.67	4228093.93	Геодезический метод	2.50	-
14976	465718.71	4228081.48	Геодезический метод	2.50	-
14977	465751.40	4228079.63	Геодезический метод	2.50	-
14978	465795.17	4228082.61	Геодезический метод	2.50	-
14979	465816.46	4228083.44	Геодезический метод	2.50	-
14980	465857.09	4228070.59	Геодезический метод	2.50	-
14981	465875.13	4228058.11	Геодезический метод	2.50	-
14982	465873.58	4228017.30	Геодезический метод	2.50	-
14983	465876.71	4227969.15	Геодезический метод	2.50	-
14984	465870.76	4227945.09	Геодезический метод	2.50	-
14985	465841.01	4227920.06	Геодезический метод	2.50	-
14986	465795.49	4227881.31	Геодезический метод	2.50	-
14987	465782.90	4227866.40	Геодезический метод	2.50	-
14988	465792.60	4227858.62	Геодезический метод	2.50	-
14989	465810.67	4227861.83	Геодезический метод	2.50	-
14990	465834.77	4227870.95	Геодезический метод	2.50	-
14991	465850.43	4227871.56	Геодезический метод	2.50	-
14992	465857.55	4227865.54	Геодезический метод	2.50	-
14993	465865.72	4227848.93	Геодезический метод	2.50	-
14994	465870.01	4227835.31	Геодезический метод	2.50	-
14995	465877.97	4227824.34	Геодезический метод	2.50	-
14996	465884.21	4227825.19	Геодезический метод	2.50	-
14997	465894.68	4227833.70	Геодезический метод	2.50	-
14998	465909.62	4227852.00	Геодезический метод	2.50	-

2. Сведения о характерных точках границ объекта					
Обозначение характерных точек границ	Координаты, м		Метод определения координат характерной точки	Средняя квадратическая погрешность положения характерной точки (Mt), м	Описание обозначения точки на местности (при наличии)
	X	Y			
1	2	3	4	5	6
14999	465922.19	4227870.28	Геодезический метод	2.50	-
15000	465922.87	4227879.72	Геодезический метод	2.50	-
15001	465905.49	4227891.66	Геодезический метод	2.50	-
15002	465905.49	4227901.44	Геодезический метод	2.50	-
15003	465915.27	4227925.33	Геодезический метод	2.50	-
15004	465935.90	4227947.04	Геодезический метод	2.50	-
15005	465965.21	4227967.68	Геодезический метод	2.50	-
15006	465970.65	4227980.71	Геодезический метод	2.50	-
15007	465965.22	4227987.21	Геодезический метод	2.50	-
15008	465951.10	4227988.31	Геодезический метод	2.50	-
15009	465942.41	4227996.99	Геодезический метод	2.50	-
15010	465926.13	4228025.22	Геодезический метод	2.50	-
15011	465907.67	4228069.75	Геодезический метод	2.50	-
15012	465893.55	4228083.87	Геодезический метод	2.50	-
15013	465888.12	4228094.73	Геодезический метод	2.50	-
15014	465890.29	4228108.85	Геодезический метод	2.50	-
15015	465897.89	4228141.42	Геодезический метод	2.50	-
15016	465915.27	4228181.60	Геодезический метод	2.50	-
15017	465940.24	4228213.10	Геодезический метод	2.50	-
15018	465944.58	4228220.70	Геодезический метод	2.50	-
15019	465952.19	4228231.56	Геодезический метод	2.50	-
15020	465971.73	4228247.85	Геодезический метод	2.50	-
15021	465974.99	4228255.45	Геодезический метод	2.50	-
15022	465968.47	4228277.17	Геодезический метод	2.50	-
15023	465969.56	4228285.86	Геодезический метод	2.50	-

2. Сведения о характерных точках границ объекта					
Обозначение характерных точек границ	Координаты, м		Метод определения координат характерной точки	Средняя квадратическая погрешность положения характерной точки (Mt), м	Описание обозначения точки на местности (при наличии)
	X	Y			
1	2	3	4	5	6
15024	465985.85	4228299.98	Геодезический метод	2.50	-
15025	465999.97	4228303.24	Геодезический метод	2.50	-
15026	466009.74	4228288.03	Геодезический метод	2.50	-
15027	466026.03	4228284.77	Геодезический метод	2.50	-
15028	466049.92	4228286.94	Геодезический метод	2.50	-
15029	466074.90	4228298.89	Геодезический метод	2.50	-
15030	466091.19	4228299.98	Геодезический метод	2.50	-
15031	466096.62	4228292.38	Геодезический метод	2.50	-
15032	466096.62	4228282.60	Геодезический метод	2.50	-
15033	466083.58	4228258.71	Геодезический метод	2.50	-
15034	466071.64	4228230.48	Геодезический метод	2.50	-
15035	466067.29	4228210.93	Геодезический метод	2.50	-
15036	466081.41	4228191.38	Геодезический метод	2.50	-
15037	466066.21	4228167.49	Геодезический метод	2.50	-
15038	466047.75	4228149.02	Геодезический метод	2.50	-
15039	466042.32	4228120.79	Геодезический метод	2.50	-
15040	466035.80	4228099.08	Геодезический метод	2.50	-
15041	466032.55	4228086.04	Геодезический метод	2.50	-
15042	466034.72	4228076.27	Геодезический метод	2.50	-
15043	466051.01	4228079.53	Геодезический метод	2.50	-
15044	466087.93	4228081.70	Геодезический метод	2.50	-
15045	466119.42	4228076.27	Геодезический метод	2.50	-
15046	466151.99	4228077.35	Геодезический метод	2.50	-
15047	466211.71	4228073.01	Геодезический метод	2.50	-
15048	466218.23	4228069.75	Геодезический метод	2.50	-

2. Сведения о характерных точках границ объекта					
Обозначение характерных точек границ	Координаты, м		Метод определения координат характерной точки	Средняя квадратическая погрешность положения характерной точки (Mt), м	Описание обозначения точки на местности (при наличии)
	X	Y			
1	2	3	4	5	6
15049	466241.04	4228055.63	Геодезический метод	2.50	-
15050	466249.72	4228045.86	Геодезический метод	2.50	-
15051	466258.41	4228046.95	Геодезический метод	2.50	-
15052	466258.41	4228061.07	Геодезический метод	2.50	-
15053	466258.41	4228081.70	Геодезический метод	2.50	-
15054	466261.67	4228090.38	Геодезический метод	2.50	-
15055	466257.32	4228108.85	Геодезический метод	2.50	-
15056	466234.52	4228107.76	Геодезический метод	2.50	-
15057	466205.20	4228106.68	Геодезический метод	2.50	-
15058	466195.42	4228115.36	Геодезический метод	2.50	-
15059	466197.60	4228121.88	Геодезический метод	2.50	-
15060	466208.46	4228131.65	Геодезический метод	2.50	-
15061	466230.18	4228147.94	Геодезический метод	2.50	-
15062	466254.06	4228182.69	Геодезический метод	2.50	-
15063	466266.01	4228195.72	Геодезический метод	2.50	-
15064	466280.13	4228204.40	Геодезический метод	2.50	-
15065	466296.42	4228219.62	Геодезический метод	2.50	-
15066	466287.73	4228223.95	Геодезический метод	2.50	-
15067	466277.96	4228217.45	Геодезический метод	2.50	-
15068	466266.01	4228213.10	Геодезический метод	2.50	-
15069	466257.32	4228218.53	Геодезический метод	2.50	-
15070	466256.24	4228231.56	Геодезический метод	2.50	-
15071	466248.64	4228240.25	Геодезический метод	2.50	-
15072	466237.78	4228228.30	Геодезический метод	2.50	-
15073	466220.40	4228202.24	Геодезический метод	2.50	-

2. Сведения о характерных точках границ объекта					
Обозначение характерных точек границ	Координаты, м		Метод определения координат характерной точки	Средняя квадратическая погрешность положения характерной точки (Mt), м	Описание обозначения точки на местности (при наличии)
	X	Y			
1	2	3	4	5	6
15074	466200.86	4228156.63	Геодезический метод	2.50	-
15075	466171.54	4228124.05	Геодезический метод	2.50	-
15076	466160.68	4228111.01	Геодезический метод	2.50	-
15077	466151.99	4228111.01	Геодезический метод	2.50	-
15078	466149.82	4228119.71	Геодезический метод	2.50	-
15079	466141.13	4228119.71	Геодезический метод	2.50	-
15080	466141.13	4228108.85	Геодезический метод	2.50	-
15081	466121.59	4228107.76	Геодезический метод	2.50	-
15082	466102.05	4228118.61	Геодезический метод	2.50	-
15083	466100.96	4228125.14	Геодезический метод	2.50	-
15084	466107.47	4228142.51	Геодезический метод	2.50	-
15085	466107.47	4228155.54	Геодезический метод	2.50	-
15086	466095.53	4228164.24	Геодезический метод	2.50	-
15087	466092.27	4228183.77	Геодезический метод	2.50	-
15088	466087.93	4228220.70	Геодезический метод	2.50	-
15089	466089.01	4228235.90	Геодезический метод	2.50	-
15090	466098.79	4228248.93	Геодезический метод	2.50	-
15091	466120.51	4228258.71	Геодезический метод	2.50	-
15092	466143.30	4228275.00	Геодезический метод	2.50	-
15093	466141.13	4228299.98	Геодезический метод	2.50	-
15094	466122.67	4228317.35	Геодезический метод	2.50	-
15095	466115.07	4228335.82	Геодезический метод	2.50	-
15096	466116.17	4228356.45	Геодезический метод	2.50	-
15097	466130.27	4228402.05	Геодезический метод	2.50	-
15098	466130.50	4228414.82	Геодезический метод	2.50	-

2. Сведения о характерных точках границ объекта					
Обозначение характерных точек границ	Координаты, м		Метод определения координат характерной точки	Средняя квадратическая погрешность положения характерной точки (Mt), м	Описание обозначения точки на местности (при наличии)
	X	Y			
1	2	3	4	5	6
15099	466179.89	4228431.51	Геодезический метод	2.50	-
15100	466238.16	4228454.30	Геодезический метод	2.50	-
15101	466298.90	4228473.29	Геодезический метод	2.50	-
15102	466337.37	4228483.59	Геодезический метод	2.50	-
15103	466398.34	4228511.54	Геодезический метод	2.50	-
15104	466487.38	4228554.80	Геодезический метод	2.50	-
15105	466531.68	4228581.39	Геодезический метод	2.50	-
15106	466532.26	4228581.67	Геодезический метод	2.50	-
15107	466542.92	4228569.29	Геодезический метод	2.50	-
15108	466570.07	4228563.86	Геодезический метод	2.50	-
15109	466589.62	4228560.61	Геодезический метод	2.50	-
15110	466598.30	4228550.83	Геодезический метод	2.50	-
15111	466597.22	4228531.28	Геодезический метод	2.50	-
15112	466633.06	4228509.57	Геодезический метод	2.50	-
15113	466646.09	4228490.02	Геодезический метод	2.50	-
15114	466626.54	4228466.12	Геодезический метод	2.50	-
15115	466616.77	4228428.11	Геодезический метод	2.50	-
15116	466634.14	4228400.97	Геодезический метод	2.50	-
15117	466662.38	4228392.28	Геодезический метод	2.50	-
15118	466704.73	4228369.48	Геодезический метод	2.50	-
15119	466719.93	4228340.15	Геодезический метод	2.50	-
15120	466728.62	4228324.95	Геодезический метод	2.50	-
15121	466738.40	4228329.29	Геодезический метод	2.50	-
15122	466744.91	4228341.24	Геодезический метод	2.50	-
15123	466749.26	4228361.87	Геодезический метод	2.50	-

2. Сведения о характерных точках границ объекта					
Обозначение характерных точек границ	Координаты, м		Метод определения координат характерной точки	Средняя квадратическая погрешность положения характерной точки (Mt), м	Описание обозначения точки на местности (при наличии)
	X	Y			
1	2	3	4	5	6
15124	466754.68	4228372.73	Геодезический метод	2.50	-
15125	466759.03	4228382.51	Геодезический метод	2.50	-
15126	466738.40	4228403.14	Геодезический метод	2.50	-
15127	466723.19	4228422.69	Геодезический метод	2.50	-
15128	466723.19	4228431.38	Геодезический метод	2.50	-
15129	466734.05	4228440.06	Геодезический метод	2.50	-
15130	466782.92	4228447.66	Геодезический метод	2.50	-
15131	466810.06	4228447.66	Геодезический метод	2.50	-
15132	466814.41	4228456.36	Геодезический метод	2.50	-
15133	466804.64	4228479.16	Геодезический метод	2.50	-
15134	466791.61	4228490.02	Геодезический метод	2.50	-
15135	466779.66	4228484.59	Геодезический метод	2.50	-
15136	466752.51	4228476.99	Геодезический метод	2.50	-
15137	466723.19	4228492.19	Геодезический метод	2.50	-
15138	466710.16	4228510.65	Геодезический метод	2.50	-
15139	466704.73	4228536.72	Геодезический метод	2.50	-
15140	466706.90	4228550.83	Геодезический метод	2.50	-
15141	466701.47	4228559.52	Геодезический метод	2.50	-
15142	466687.36	4228566.03	Геодезический метод	2.50	-
15143	466643.92	4228567.13	Геодезический метод	2.50	-
15144	466633.06	4228572.55	Геодезический метод	2.50	-
15145	466609.16	4228585.58	Геодезический метод	2.50	-
15146	466601.56	4228594.27	Геодезический метод	2.50	-
15147	466616.77	4228608.38	Геодезический метод	2.50	-
15148	466639.57	4228620.32	Геодезический метод	2.50	-

2. Сведения о характерных точках границ объекта					
Обозначение характерных точек границ	Координаты, м		Метод определения координат характерной точки	Средняя квадратическая погрешность положения характерной точки (Mt), м	Описание обозначения точки на местности (при наличии)
	X	Y			
1	2	3	4	5	6
15149	466679.76	4228639.87	Геодезический метод	2.50	-
15150	466723.19	4228652.91	Геодезический метод	2.50	-
15151	466735.14	4228649.64	Геодезический метод	2.50	-
15152	466753.60	4228630.09	Геодезический метод	2.50	-
15153	466765.54	4228626.84	Геодезический метод	2.50	-
15154	466777.48	4228639.87	Геодезический метод	2.50	-
15155	466777.48	4228657.24	Геодезический метод	2.50	-
15156	466782.92	4228677.87	Геодезический метод	2.50	-
15157	466782.92	4228686.57	Геодезический метод	2.50	-
15158	466771.70	4228690.42	Геодезический метод	2.50	-
15159	466829.50	4228715.71	Геодезический метод	2.50	-
15160	466880.08	4228733.41	Геодезический метод	2.50	-
15161	466918.14	4228744.82	Геодезический метод	2.50	-
15162	466988.92	4228767.57	Геодезический метод	2.50	-
15163	467050.88	4228775.16	Геодезический метод	2.50	-
15164	467055.08	4228775.82	Геодезический метод	2.50	-
15165	467059.83	4228773.44	Геодезический метод	2.50	-
15166	467076.12	4228774.53	Геодезический метод	2.50	-
15167	467100.01	4228775.61	Геодезический метод	2.50	-
15168	467116.29	4228766.93	Геодезический метод	2.50	-
15169	467121.72	4228751.73	Геодезический метод	2.50	-
15170	467133.67	4228736.52	Геодезический метод	2.50	-
15171	467157.55	4228724.57	Геодезический метод	2.50	-
15172	467165.15	4228708.28	Геодезический метод	2.50	-
15173	467161.89	4228697.42	Геодезический метод	2.50	-



2. Сведения о характерных точках границ объекта					
Обозначение характерных точек границ	Координаты, м		Метод определения координат характерной точки	Средняя квадратическая погрешность положения характерной точки (Mt), м	Описание обозначения точки на местности (при наличии)
	X	Y			
1	2	3	4	5	6
15174	467152.13	4228694.17	Геодезический метод	2.50	-
15175	467138.01	4228682.22	Геодезический метод	2.50	-
15176	467110.86	4228670.27	Геодезический метод	2.50	-
15177	467089.15	4228668.11	Геодезический метод	2.50	-
15178	467077.20	4228667.02	Геодезический метод	2.50	-
15179	467070.69	4228658.33	Геодезический метод	2.50	-
15180	467073.94	4228649.64	Геодезический метод	2.50	-
15181	467089.15	4228638.78	Геодезический метод	2.50	-
15182	467119.55	4228615.98	Геодезический метод	2.50	-
15183	467116.29	4228600.78	Геодезический метод	2.50	-
15184	467106.53	4228584.48	Геодезический метод	2.50	-
15185	467085.89	4228577.97	Геодезический метод	2.50	-
15186	467075.04	4228584.48	Геодезический метод	2.50	-
15187	467059.83	4228592.08	Геодезический метод	2.50	-
15188	467045.71	4228593.17	Геодезический метод	2.50	-
15189	467030.51	4228582.31	Геодезический метод	2.50	-
15190	467024.00	4228547.57	Геодезический метод	2.50	-
15191	467031.60	4228518.24	Геодезический метод	2.50	-
15192	467048.97	4228481.33	Геодезический метод	2.50	-
15193	467067.43	4228432.45	Геодезический метод	2.50	-
15194	467081.54	4228409.66	Геодезический метод	2.50	-
15195	467073.93	4228385.77	Геодезический метод	2.50	-
15196	467057.65	4228345.59	Геодезический метод	2.50	-
15197	467018.55	4228288.03	Геодезический метод	2.50	-
15198	467002.27	4228280.43	Геодезический метод	2.50	-

2. Сведения о характерных точках границ объекта					
Обозначение характерных точек границ	Координаты, м		Метод определения координат характерной точки	Средняя квадратическая погрешность положения характерной точки (Mt), м	Описание обозначения точки на местности (при наличии)
	X	Y			
1	2	3	4	5	6
15199	466971.86	4228256.53	Геодезический метод	2.50	-
15200	466909.97	4228216.35	Геодезический метод	2.50	-
15201	466892.60	4228197.90	Геодезический метод	2.50	-
15202	466893.68	4228187.04	Геодезический метод	2.50	-
15203	466894.76	4228167.49	Геодезический метод	2.50	-
15204	466881.74	4228140.34	Геодезический метод	2.50	-
15205	466850.25	4228107.76	Геодезический метод	2.50	-
15206	466803.55	4228059.98	Геодезический метод	2.50	-
15207	466788.34	4228032.82	Геодезический метод	2.50	-
15208	466784.00	4228007.85	Геодезический метод	2.50	-
15209	466795.94	4227967.67	Геодезический метод	2.50	-
15210	466795.94	4227938.35	Геодезический метод	2.50	-
15211	466810.06	4227922.06	Геодезический метод	2.50	-
15212	466804.64	4227914.46	Геодезический метод	2.50	-
15213	466792.69	4227914.46	Геодезический метод	2.50	-
15214	466786.18	4227907.95	Геодезический метод	2.50	-
15215	466779.66	4227886.22	Геодезический метод	2.50	-
15216	466769.89	4227867.77	Геодезический метод	2.50	-
15217	466776.40	4227842.79	Геодезический метод	2.50	-
15218	466776.40	4227823.24	Геодезический метод	2.50	-
15219	466763.37	4227808.03	Геодезический метод	2.50	-
15220	466761.20	4227798.27	Геодезический метод	2.50	-
15221	466768.80	4227784.16	Геодезический метод	2.50	-
15222	466819.95	4227814.50	Геодезический метод	2.50	-
15223	466812.97	4227817.49	Геодезический метод	2.50	-

2. Сведения о характерных точках границ объекта					
Обозначение характерных точек границ	Координаты, м		Метод определения координат характерной точки	Средняя квадратическая погрешность положения характерной точки (Mt), м	Описание обозначения точки на местности (при наличии)
	X	Y			
1	2	3	4	5	6
15224	466794.04	4227834.43	Геодезический метод	2.50	-
15225	466785.06	4227854.36	Геодезический метод	2.50	-
15226	466795.04	4227881.27	Геодезический метод	2.50	-
15227	466812.97	4227898.22	Геодезический метод	2.50	-
15228	466822.94	4227900.21	Геодезический метод	2.50	-
15229	466840.88	4227884.26	Геодезический метод	2.50	-
15230	466860.81	4227861.34	Геодезический метод	2.50	-
15231	466879.75	4227855.36	Геодезический метод	2.50	-
15232	466930.57	4227874.30	Геодезический метод	2.50	-
15233	466986.38	4227906.19	Геодезический метод	2.50	-
15234	466978.40	4227923.13	Геодезический метод	2.50	-
15235	466978.40	4227950.04	Геодезический метод	2.50	-
15236	466982.39	4227981.93	Геодезический метод	2.50	-
15237	466988.37	4227996.88	Геодезический метод	2.50	-
15238	467025.24	4228037.75	Геодезический метод	2.50	-
15239	467072.08	4228077.61	Геодезический метод	2.50	-
15240	467077.06	4228088.58	Геодезический метод	2.50	-
15241	467060.13	4228102.53	Геодезический метод	2.50	-
15242	467039.19	4228105.52	Геодезический метод	2.50	-
15243	466989.37	4228108.51	Геодезический метод	2.50	-
15244	466982.39	4228106.52	Геодезический метод	2.50	-
15245	466979.39	4228096.55	Геодезический метод	2.50	-
15246	466986.38	4228072.63	Геодезический метод	2.50	-
15247	466986.38	4228058.68	Геодезический метод	2.50	-
15248	466971.42	4228041.73	Геодезический метод	2.50	-

2. Сведения о характерных точках границ объекта					
Обозначение характерных точек границ	Координаты, м		Метод определения координат характерной точки	Средняя квадратическая погрешность положения характерной точки (Mt), м	Описание обозначения точки на местности (при наличии)
	X	Y			
1	2	3	4	5	6
15249	466967.44	4228025.79	Геодезический метод	2.50	-
15250	466971.42	4227986.92	Геодезический метод	2.50	-
15251	466969.43	4227956.02	Геодезический метод	2.50	-
15252	466949.50	4227927.12	Геодезический метод	2.50	-
15253	466934.56	4227926.12	Геодезический метод	2.50	-
15254	466928.58	4227937.09	Геодезический метод	2.50	-
15255	466933.56	4227968.98	Геодезический метод	2.50	-
15256	466936.55	4228002.86	Геодезический метод	2.50	-
15257	466945.51	4228028.78	Геодезический метод	2.50	-
15258	466951.49	4228063.66	Геодезический метод	2.50	-
15259	466953.49	4228091.57	Геодезический метод	2.50	-
15260	466959.47	4228102.53	Геодезический метод	2.50	-
15261	466972.42	4228118.48	Геодезический метод	2.50	-
15262	466984.38	4228135.42	Геодезический метод	2.50	-
15263	466984.38	4228145.38	Геодезический метод	2.50	-
15264	467042.19	4228205.18	Геодезический метод	2.50	-
15265	467110.95	4228290.88	Геодезический метод	2.50	-
15266	467146.83	4228346.71	Геодезический метод	2.50	-
15267	467157.79	4228349.70	Геодезический метод	2.50	-
15268	467172.74	4228343.71	Геодезический метод	2.50	-
15269	467180.71	4228334.74	Геодезический метод	2.50	-
15270	467173.74	4228310.83	Геодезический метод	2.50	-
15271	467194.67	4228292.89	Геодезический метод	2.50	-
15272	467208.62	4228292.89	Геодезический метод	2.50	-
15273	467220.58	4228299.85	Геодезический метод	2.50	-

2. Сведения о характерных точках границ объекта					
Обозначение характерных точек границ	Координаты, м		Метод определения координат характерной точки	Средняя квадратическая погрешность положения характерной точки (Mt), м	Описание обозначения точки на местности (при наличии)
	X	Y			
1	2	3	4	5	6
15274	467221.57	4228316.80	Геодезический метод	2.50	-
15275	467214.60	4228326.76	Геодезический метод	2.50	-
15276	467214.60	4228334.74	Геодезический метод	2.50	-
15277	467221.57	4228345.71	Геодезический метод	2.50	-
15278	467241.51	4228354.68	Геодезический метод	2.50	-
15279	467253.47	4228340.73	Геодезический метод	2.50	-
15280	467254.47	4228329.75	Геодезический метод	2.50	-
15281	467246.49	4228312.82	Геодезический метод	2.50	-
15282	467249.48	4228296.86	Геодезический метод	2.50	-
15283	467271.41	4228268.96	Геодезический метод	2.50	-
15284	467269.41	4228258.99	Геодезический метод	2.50	-
15285	467260.45	4228255.00	Геодезический метод	2.50	-
15286	467241.51	4228256.01	Геодезический метод	2.50	-
15287	467220.58	4228268.96	Геодезический метод	2.50	-
15288	467208.62	4228249.04	Геодезический метод	2.50	-
15289	467194.67	4228236.08	Геодезический метод	2.50	-
15290	467173.74	4228232.08	Геодезический метод	2.50	-
15291	467160.78	4228215.15	Геодезический метод	2.50	-
15292	467137.86	4228180.27	Геодезический метод	2.50	-
15293	467096.00	4228107.51	Геодезический метод	2.50	-
15294	467097.00	4228087.58	Геодезический метод	2.50	-
15295	467085.04	4228080.60	Геодезический метод	2.50	-
15296	467086.03	4228068.64	Геодезический метод	2.50	-
15297	467090.02	4228055.69	Геодезический метод	2.50	-
15298	467082.05	4228042.73	Геодезический метод	2.50	-

2. Сведения о характерных точках границ объекта					
Обозначение характерных точек границ	Координаты, м		Метод определения координат характерной точки	Средняя квадратическая погрешность положения характерной точки (Mt), м	Описание обозначения точки на местности (при наличии)
	X	Y			
1	2	3	4	5	6
15299	467065.11	4228017.80	Геодезический метод	2.50	-
15300	467064.11	4228004.86	Геодезический метод	2.50	-
15301	467072.08	4227995.89	Геодезический метод	2.50	-
15302	467088.03	4227990.90	Геодезический метод	2.50	-
15303	467102.97	4227998.88	Геодезический метод	2.50	-
15304	467106.97	4228015.82	Геодезический метод	2.50	-
15305	467117.92	4228023.79	Геодезический метод	2.50	-
15306	467133.88	4227986.92	Геодезический метод	2.50	-
15307	467154.80	4227921.14	Геодезический метод	2.50	-
15308	467156.79	4227907.19	Геодезический метод	2.50	-
15309	467145.83	4227900.21	Геодезический метод	2.50	-
15310	467140.85	4227891.24	Геодезический метод	2.50	-
15311	467135.87	4227875.29	Геодезический метод	2.50	-
15312	467122.91	4227860.34	Геодезический метод	2.50	-
15313	467111.95	4227858.35	Геодезический метод	2.50	-
15314	467106.97	4227873.30	Геодезический метод	2.50	-
15315	467099.99	4227893.23	Геодезический метод	2.50	-
15316	467090.02	4227906.19	Геодезический метод	2.50	-
15317	467072.08	4227915.16	Геодезический метод	2.50	-
15318	467055.14	4227928.12	Геодезический метод	2.50	-
15319	467047.17	4227931.11	Геодезический метод	2.50	-
15320	467040.19	4227927.12	Геодезический метод	2.50	-
15321	467037.20	4227919.15	Геодезический метод	2.50	-
15322	467049.16	4227911.17	Геодезический метод	2.50	-
15323	467088.03	4227897.22	Геодезический метод	2.50	-

2. Сведения о характерных точках границ объекта					
Обозначение характерных точек границ	Координаты, м		Метод определения координат характерной точки	Средняя квадратическая погрешность положения характерной точки (Mt), м	Описание обозначения точки на местности (при наличии)
	X	Y			
1	2	3	4	5	6
15324	467098.99	4227882.27	Геодезический метод	2.50	-
15325	467098.99	4227867.32	Геодезический метод	2.50	-
15326	467091.02	4227860.34	Геодезический метод	2.50	-
15327	467057.13	4227856.36	Геодезический метод	2.50	-
15328	467003.31	4227845.39	Геодезический метод	2.50	-
15329	466990.83	4227827.36	Геодезический метод	2.50	-
15330	466983.87	4227817.30	Геодезический метод	2.50	-
15331	466988.25	4227817.04	Геодезический метод	2.50	-
15332	467063.87	4227812.61	Геодезический метод	2.50	-
15333	467082.39	4227816.93	Геодезический метод	2.50	-
15334	467103.92	4227816.35	Геодезический метод	2.50	-
15335	467118.41	4227803.76	Геодезический метод	2.50	-
15336	467135.39	4227792.06	Геодезический метод	2.50	-
15337	467148.79	4227787.48	Геодезический метод	2.50	-
15338	467174.46	4227784.16	Геодезический метод	2.50	-
15339	467188.75	4227771.45	Геодезический метод	2.50	-
15340	467199.78	4227761.65	Геодезический метод	2.50	-
15341	467205.51	4227742.35	Геодезический метод	2.50	-
15342	467207.00	4227723.64	Геодезический метод	2.50	-
15343	467216.37	4227717.88	Геодезический метод	2.50	-
15344	467242.14	4227699.67	Геодезический метод	2.50	-
15345	467286.89	4227674.13	Геодезический метод	2.50	-
15346	467311.56	4227692.63	Геодезический метод	2.50	-
15347	467313.61	4227704.97	Геодезический метод	2.50	-
15348	467300.60	4227713.19	Геодезический метод	2.50	-

2. Сведения о характерных точках границ объекта					
Обозначение характерных точек границ	Координаты, м		Метод определения координат характерной точки	Средняя квадратическая погрешность положения характерной точки (Mt), м	Описание обозначения точки на местности (при наличии)
	X	Y			
1	2	3	4	5	6
15349	467292.37	4227717.99	Геодезический метод	2.50	-
15350	467292.37	4227731.01	Геодезический метод	2.50	-
15351	467301.28	4227741.29	Геодезический метод	2.50	-
15352	467319.10	4227744.02	Геодезический метод	2.50	-
15353	467324.58	4227755.00	Геодезический метод	2.50	-
15354	467319.78	4227778.30	Геодезический метод	2.50	-
15355	467317.04	4227797.48	Геодезический метод	2.50	-
15356	467326.63	4227824.89	Геодезический метод	2.50	-
15357	467336.23	4227856.41	Геодезический метод	2.50	-
15358	467341.03	4227874.23	Геодезический метод	2.50	-
15359	467330.75	4227916.03	Геодезический метод	2.50	-
15360	467325.95	4227938.64	Геодезический метод	2.50	-
15361	467314.99	4227942.07	Геодезический метод	2.50	-
15362	467292.37	4227937.96	Геодезический метод	2.50	-
15363	467284.83	4227942.76	Геодезический метод	2.50	-
15364	467281.41	4227953.04	Геодезический метод	2.50	-
15365	467296.49	4227962.63	Геодезический метод	2.50	-
15366	467302.65	4227972.91	Геодезический метод	2.50	-
15367	467303.33	4227994.15	Геодезический метод	2.50	-
15368	467317.73	4227998.95	Геодезический метод	2.50	-
15369	467326.63	4227995.52	Геодезический метод	2.50	-
15370	467322.53	4227980.44	Геодезический метод	2.50	-
15371	467327.32	4227966.05	Геодезический метод	2.50	-
15372	467336.23	4227965.36	Геодезический метод	2.50	-
15373	467345.82	4227973.59	Геодезический метод	2.50	-



2. Сведения о характерных точках границ объекта					
Обозначение характерных точек границ	Координаты, м		Метод определения координат характерной точки	Средняя квадратическая погрешность положения характерной точки (Mt), м	Описание обозначения точки на местности (при наличии)
	X	Y			
1	2	3	4	5	6
15374	467356.10	4227987.30	Геодезический метод	2.50	-
15375	467349.25	4228001.00	Геодезический метод	2.50	-
15376	467332.80	4228011.96	Геодезический метод	2.50	-
15377	467301.28	4228009.23	Геодезический метод	2.50	-
15378	467296.49	4228013.34	Геодезический метод	2.50	-
15379	467297.85	4228024.30	Геодезический метод	2.50	-
15380	467309.51	4228040.75	Геодезический метод	2.50	-
15381	467319.78	4228076.39	Геодезический метод	2.50	-
15382	467314.99	4228092.14	Геодезический метод	2.50	-
15383	467330.06	4228114.76	Геодезический метод	2.50	-
15384	467354.05	4228121.62	Геодезический метод	2.50	-
15385	467377.35	4228116.82	Геодезический метод	2.50	-
15386	467379.40	4228105.17	Геодезический метод	2.50	-
15387	467369.81	4228082.55	Геодезический метод	2.50	-
15388	467366.38	4228060.62	Геодезический метод	2.50	-
15389	467372.55	4228054.46	Геодезический метод	2.50	-
15390	467392.42	4228064.74	Геодезический метод	2.50	-
15391	467408.18	4228058.56	Геодезический метод	2.50	-
15392	467421.20	4228064.74	Геодезический метод	2.50	-
15393	467425.31	4228075.70	Геодезический метод	2.50	-
15394	467408.87	4228085.29	Геодезический метод	2.50	-
15395	467405.44	4228092.83	Геодезический метод	2.50	-
15396	467405.44	4228101.05	Геодезический метод	2.50	-
15397	467412.97	4228110.65	Геодезический метод	2.50	-
15398	467413.66	4228118.87	Геодезический метод	2.50	-

2. Сведения о характерных точках границ объекта					
Обозначение характерных точек границ	Координаты, м		Метод определения координат характерной точки	Средняя квадратическая погрешность положения характерной точки (Mt), м	Описание обозначения точки на местности (при наличии)
	X	Y			
1	2	3	4	5	6
15399	467407.49	4228122.98	Геодезический метод	2.50	-
15400	467377.35	4228127.78	Геодезический метод	2.50	-
15401	467365.69	4228140.12	Геодезический метод	2.50	-
15402	467369.12	4228164.10	Геодезический метод	2.50	-
15403	467398.59	4228206.59	Геодезический метод	2.50	-
15404	467414.35	4228223.03	Геодезический метод	2.50	-
15405	467422.57	4228222.34	Геодезический метод	2.50	-
15406	467447.92	4228220.29	Геодезический метод	2.50	-
15407	467469.17	4228239.48	Геодезический метод	2.50	-
15408	467469.85	4228267.57	Геодезический метод	2.50	-
15409	467463.00	4228281.28	Геодезический метод	2.50	-
15410	467475.33	4228329.25	Геодезический метод	2.50	-
15411	467491.78	4228356.66	Геодезический метод	2.50	-
15412	467514.39	4228358.71	Геодезический метод	2.50	-
15413	467527.41	4228341.59	Геодезический метод	2.50	-
15414	467532.21	4228299.79	Геодезический метод	2.50	-
15415	467543.86	4228275.80	Геодезический метод	2.50	-
15416	467564.42	4228269.63	Геодезический метод	2.50	-
15417	467561.67	4228244.96	Геодезический метод	2.50	-
15418	467551.40	4228221.67	Геодезический метод	2.50	-
15419	467526.05	4228203.16	Геодезический метод	2.50	-
15420	467492.47	4228198.37	Геодезический метод	2.50	-
15421	467478.76	4228176.44	Геодезический метод	2.50	-
15422	467480.81	4228158.61	Геодезический метод	2.50	-
15423	467495.89	4228147.65	Геодезический метод	2.50	-

2. Сведения о характерных точках границ объекта					
Обозначение характерных точек границ	Координаты, м		Метод определения координат характерной точки	Средняя квадратическая погрешность положения характерной точки (Mt), м	Описание обозначения точки на местности (при наличии)
	X	Y			
1	2	3	4	5	6
15424	467514.39	4228146.96	Геодезический метод	2.50	-
15425	467557.56	4228169.58	Геодезический метод	2.50	-
15426	467591.15	4228188.76	Геодезический метод	2.50	-
15427	467604.17	4228201.79	Геодезический метод	2.50	-
15428	467606.22	4228223.03	Геодезический метод	2.50	-
15429	467639.11	4228225.09	Геодезический метод	2.50	-
15430	467657.61	4228230.57	Геодезический метод	2.50	-
15431	467666.52	4228240.17	Геодезический метод	2.50	-
15432	467661.04	4228259.35	Геодезический метод	2.50	-
15433	467650.07	4228279.22	Геодезический метод	2.50	-
15434	467645.97	4228297.73	Геодезический метод	2.50	-
15435	467655.56	4228307.32	Геодезический метод	2.50	-
15436	467672.01	4228316.91	Геодезический метод	2.50	-
15437	467682.28	4228251.13	Геодезический метод	2.50	-
15438	467689.82	4228205.90	Геодезический метод	2.50	-
15439	467706.27	4228195.62	Геодезический метод	2.50	-
15440	467739.16	4228203.16	Геодезический метод	2.50	-
15441	467758.35	4228212.75	Геодезический метод	2.50	-
15442	467769.99	4228206.59	Геодезический метод	2.50	-
15443	467776.85	4228191.51	Геодезический метод	2.50	-
15444	467787.81	4228191.51	Геодезический метод	2.50	-
15445	467798.77	4228199.74	Геодезический метод	2.50	-
15446	467822.76	4228205.90	Геодезический метод	2.50	-
15447	467836.47	4228204.53	Геодезический метод	2.50	-
15448	467841.26	4228191.51	Геодезический метод	2.50	-

2. Сведения о характерных точках границ объекта					
Обозначение характерных точек границ	Координаты, м		Метод определения координат характерной точки	Средняя квадратическая погрешность положения характерной точки (Mt), м	Описание обозначения точки на местности (при наличии)
	X	Y			
1	2	3	4	5	6
15449	467837.15	4228179.86	Геодезический метод	2.50	-
15450	467801.52	4228153.82	Геодезический метод	2.50	-
15451	467756.29	4228127.78	Геодезический метод	2.50	-
15452	467743.95	4228113.39	Геодезический метод	2.50	-
15453	467746.79	4228096.60	Геодезический метод	2.50	-
15454	467749.29	4228090.96	Геодезический метод	2.50	-
15455	467779.68	4228114.49	Геодезический метод	2.50	-
15456	467836.60	4228155.70	Геодезический метод	2.50	-
15457	467919.06	4228200.86	Геодезический метод	2.50	-
15458	467933.52	4228207.61	Геодезический метод	2.50	-
15459	467971.38	4228218.29	Геодезический метод	2.50	-
15460	468004.37	4228220.23	Геодезический метод	2.50	-
15461	468044.83	4228218.26	Геодезический метод	2.50	-
15462	468045.55	4228218.38	Геодезический метод	2.50	-
15463	468110.86	4228237.20	Геодезический метод	2.50	-
15464	468191.65	4228270.70	Геодезический метод	2.50	-
15465	468228.53	4228286.70	Геодезический метод	2.50	-
15466	468250.99	4228301.35	Геодезический метод	2.50	-
15467	468297.71	4228323.31	Геодезический метод	2.50	-
15468	468298.81	4228325.72	Геодезический метод	2.50	-
15469	468298.13	4228327.54	Геодезический метод	2.50	-
15470	468295.74	4228328.64	Геодезический метод	2.50	-
15471	468294.54	4228328.35	Геодезический метод	2.50	-
15472	468247.89	4228306.49	Геодезический метод	2.50	-
15473	468225.46	4228291.86	Геодезический метод	2.50	-

2. Сведения о характерных точках границ объекта					
Обозначение характерных точек границ	Координаты, м		Метод определения координат характерной точки	Средняя квадратическая погрешность положения характерной точки (Mt), м	Описание обозначения точки на местности (при наличии)
	X	Y			
1	2	3	4	5	6
15474	468189.28	4228276.21	Геодезический метод	2.50	-
15475	468108.72	4228242.80	Геодезический метод	2.50	-
15476	468044.38	4228224.29	Геодезический метод	2.50	-
15477	468004.39	4228226.23	Геодезический метод	2.50	-
15478	468004.17	4228226.23	Геодезический метод	2.50	-
15479	467970.06	4228224.15	Геодезический метод	2.50	-
15480	467931.20	4228213.16	Геодезический метод	2.50	-
15481	467916.27	4228206.16	Геодезический метод	2.50	-
15482	467910.07	4228202.77	Геодезический метод	2.50	-
15483	467893.34	4228201.10	Геодезический метод	2.50	-
15484	467864.56	4228205.90	Геодезический метод	2.50	-
15485	467849.49	4228212.75	Геодезический метод	2.50	-
15486	467843.32	4228223.71	Геодезический метод	2.50	-
15487	467845.38	4228236.05	Геодезический метод	2.50	-
15488	467861.13	4228253.86	Геодезический метод	2.50	-
15489	467858.39	4228260.71	Геодезический метод	2.50	-
15490	467813.17	4228236.74	Геодезический метод	2.50	-
15491	467778.22	4228229.89	Геодезический метод	2.50	-
15492	467765.89	4228240.17	Геодезический метод	2.50	-
15493	467758.35	4228265.51	Геодезический метод	2.50	-
15494	467746.69	4228308.68	Геодезический метод	2.50	-
15495	467740.53	4228336.78	Геодезический метод	2.50	-
15496	467753.55	4228345.01	Геодезический метод	2.50	-
15497	467754.92	4228413.53	Геодезический метод	2.50	-
15498	467756.97	4228473.83	Геодезический метод	2.50	-

2. Сведения о характерных точках границ объекта					
Обозначение характерных точек границ	Координаты, м		Метод определения координат характерной точки	Средняя квадратическая погрешность положения характерной точки (Mt), м	Описание обозначения точки на местности (при наличии)
	X	Y			
1	2	3	4	5	6
15499	467752.87	4228523.85	Геодезический метод	2.50	-
15500	467798.09	4228534.13	Геодезический метод	2.50	-
15501	467807.69	4228542.36	Геодезический метод	2.50	-
15502	467823.45	4228539.62	Геодезический метод	2.50	-
15503	467841.26	4228542.36	Геодезический метод	2.50	-
15504	467861.13	4228535.50	Геодезический метод	2.50	-
15505	467864.56	4228523.17	Геодезический метод	2.50	-
15506	467872.78	4228518.38	Геодезический метод	2.50	-
15507	467885.81	4228521.81	Геодезический метод	2.50	-
15508	467913.90	4228532.76	Геодезический метод	2.50	-
15509	467931.03	4228540.30	Геодезический метод	2.50	-
15510	467950.91	4228530.03	Геодезический метод	2.50	-
15511	467966.67	4228509.47	Геодезический метод	2.50	-
15512	467977.63	4228507.41	Геодезический метод	2.50	-
15513	467985.17	4228499.19	Геодезический метод	2.50	-
15514	467985.85	4228460.81	Геодезический метод	2.50	-
15515	467996.13	4228451.92	Геодезический метод	2.50	-
15516	468012.57	4228456.70	Геодезический метод	2.50	-
15517	468021.49	4228480.00	Геодезический метод	2.50	-
15518	468020.80	4228497.13	Геодезический метод	2.50	-
15519	468031.77	4228505.35	Геодезический метод	2.50	-
15520	468085.21	4228503.98	Геодезический метод	2.50	-
15521	468164.02	4228507.42	Геодезический метод	2.50	-
15522	468183.89	4228504.68	Геодезический метод	2.50	-
15523	468198.28	4228493.71	Геодезический метод	2.50	-

2. Сведения о характерных точках границ объекта					
Обозначение характерных точек границ	Координаты, м		Метод определения координат характерной точки	Средняя квадратическая погрешность положения характерной точки (Mt), м	Описание обозначения точки на местности (при наличии)
	X	Y			
1	2	3	4	5	6
15524	468197.60	4228476.59	Геодезический метод	2.50	-
15525	468188.00	4228453.97	Геодезический метод	2.50	-
15526	468178.41	4228450.54	Геодезический метод	2.50	-
15527	468172.24	4228456.71	Геодезический метод	2.50	-
15528	468171.55	4228474.53	Геодезический метод	2.50	-
15529	468168.13	4228488.91	Геодезический метод	2.50	-
15530	468162.65	4228494.40	Геодезический метод	2.50	-
15531	468146.20	4228483.44	Геодезический метод	2.50	-
15532	468133.18	4228460.82	Геодезический метод	2.50	-
15533	468135.92	4228437.52	Геодезический метод	2.50	-
15534	468129.75	4228423.13	Геодезический метод	2.50	-
15535	468094.12	4228359.40	Геодезический метод	2.50	-
15536	468049.58	4228290.19	Геодезический метод	2.50	-
15537	468079.05	4228271.00	Геодезический метод	2.50	-
15538	468102.00	4228269.63	Геодезический метод	2.50	-
15539	468129.41	4228309.38	Геодезический метод	2.50	-
15540	468182.86	4228393.66	Геодезический метод	2.50	-
15541	468247.27	4228477.96	Геодезический метод	2.50	-
15542	468263.03	4228502.62	Геодезический метод	2.50	-
15543	468272.63	4228522.49	Геодезический метод	2.50	-
15544	468267.83	4228535.51	Геодезический метод	2.50	-
15545	468247.96	4228545.11	Геодезический метод	2.50	-
15546	468239.74	4228555.38	Геодезический метод	2.50	-
15547	468243.85	4228561.56	Геодезический метод	2.50	-
15548	468273.31	4228567.72	Геодезический метод	2.50	-

2. Сведения о характерных точках границ объекта					
Обозначение характерных точек границ	Координаты, м		Метод определения координат характерной точки	Средняя квадратическая погрешность положения характерной точки (Mt), м	Описание обозначения точки на местности (при наличии)
	X	Y			
1	2	3	4	5	6
15549	468371.31	4228562.24	Геодезический метод	2.50	-
15550	468441.20	4228549.91	Геодезический метод	2.50	-
15551	468456.28	4228505.36	Геодезический метод	2.50	-
15552	468464.51	4228470.41	Геодезический метод	2.50	-
15553	468474.10	4228462.88	Геодезический метод	2.50	-
15554	468480.95	4228464.94	Геодезический метод	2.50	-
15555	468474.78	4228485.49	Геодезический метод	2.50	-
15556	468472.73	4228520.44	Геодезический метод	2.50	-
15557	468485.06	4228538.26	Геодезический метод	2.50	-
15558	468520.69	4228526.61	Геодезический метод	2.50	-
15559	468517.27	4228519.07	Геодезический метод	2.50	-
15560	468520.69	4228510.85	Геодезический метод	2.50	-
15561	468533.71	4228506.05	Геодезический метод	2.50	-
15562	468550.16	4228486.87	Геодезический метод	2.50	-
15563	468559.75	4228481.38	Геодезический метод	2.50	-
15564	468586.48	4228488.24	Геодезический метод	2.50	-
15565	468600.19	4228483.44	Геодезический метод	2.50	-
15566	468618.69	4228462.88	Геодезический метод	2.50	-
15567	468618.00	4228449.86	Геодезический метод	2.50	-
15568	468583.74	4228423.13	Геодезический метод	2.50	-
15569	468539.19	4228377.21	Геодезический метод	2.50	-
15570	468492.60	4228323.76	Геодезический метод	2.50	-
15571	468487.11	4228296.36	Геодезический метод	2.50	-
15572	468491.91	4228261.41	Геодезический метод	2.50	-
15573	468502.88	4228230.57	Геодезический метод	2.50	-



2. Сведения о характерных точках границ объекта					
Обозначение характерных точек границ	Координаты, м		Метод определения координат характерной точки	Средняя квадратическая погрешность положения характерной точки (Mt), м	Описание обозначения точки на местности (при наличии)
	X	Y			
1	2	3	4	5	6
15574	468495.34	4228223.03	Геодезический метод	2.50	-
15575	468472.04	4228209.33	Геодезический метод	2.50	-
15576	468453.54	4228208.64	Геодезический метод	2.50	-
15577	468446.00	4228216.87	Геодезический метод	2.50	-
15578	468443.26	4228231.26	Геодезический метод	2.50	-
15579	468428.87	4228257.98	Геодезический метод	2.50	-
15580	468422.02	4228277.86	Геодезический метод	2.50	-
15581	468403.52	4228303.21	Геодезический метод	2.50	-
15582	468335.67	4228276.49	Геодезический метод	2.50	-
15583	468220.55	4228224.40	Геодезический метод	2.50	-
15584	468113.65	4228165.46	Геодезический метод	2.50	-
15585	468075.27	4228140.80	Геодезический метод	2.50	-
15586	468041.70	4228129.84	Геодезический метод	2.50	-
15587	468029.37	4228122.29	Геодезический метод	2.50	-
15588	468024.57	4228112.70	Геодезический метод	2.50	-
15589	468031.42	4228103.79	Геодезический метод	2.50	-
15590	468041.70	4228085.29	Геодезический метод	2.50	-
15591	468047.87	4228065.42	Геодезический метод	2.50	-
15592	468051.97	4228040.75	Геодезический метод	2.50	-
15593	468057.45	4228027.73	Геодезический метод	2.50	-
15594	468078.01	4228024.30	Геодезический метод	2.50	-
15595	468108.84	4228035.95	Геодезический метод	2.50	-
15596	468150.65	4228064.74	Геодезический метод	2.50	-
15597	468191.09	4228083.92	Геодезический метод	2.50	-
15598	468200.67	4228055.15	Геодезический метод	2.50	-

2. Сведения о характерных точках границ объекта					
Обозначение характерных точек границ	Координаты, м		Метод определения координат характерной точки	Средняя квадратическая погрешность положения характерной точки (Mt), м	Описание обозначения точки на местности (при наличии)
	X	Y			
1	2	3	4	5	6
15599	468210.26	4228044.86	Геодезический метод	2.50	-
15600	468217.12	4228051.03	Геодезический метод	2.50	-
15601	468223.98	4228062.68	Геодезический метод	2.50	-
15602	468239.05	4228072.27	Геодезический метод	2.50	-
15603	468265.78	4228083.92	Геодезический метод	2.50	-
15604	468279.49	4228083.24	Геодезический метод	2.50	-
15605	468295.93	4228069.53	Геодезический метод	2.50	-
15606	468302.09	4228051.03	Геодезический метод	2.50	-
15607	468292.50	4228023.61	Геодезический метод	2.50	-
15608	468269.88	4227993.47	Геодезический метод	2.50	-
15609	468279.48	4227970.16	Геодезический метод	2.50	-
15610	468303.46	4227962.63	Геодезический метод	2.50	-
15611	468309.62	4227970.16	Геодезический метод	2.50	-
15612	468304.14	4227978.40	Геодезический метод	2.50	-
15613	468303.46	4227986.62	Геодезический метод	2.50	-
15614	468316.48	4227993.47	Геодезический метод	2.50	-
15615	468327.44	4227990.72	Геодезический метод	2.50	-
15616	468343.89	4227967.42	Геодезический метод	2.50	-
15617	468358.96	4227959.89	Геодезический метод	2.50	-
15618	468374.73	4227966.74	Геодезический метод	2.50	-
15619	468402.14	4227972.22	Геодезический метод	2.50	-
15620	468446.68	4227996.21	Геодезический метод	2.50	-
15621	468458.32	4227997.58	Геодезический метод	2.50	-
15622	468528.90	4228026.36	Геодезический метод	2.50	-
15623	468594.69	4228053.77	Геодезический метод	2.50	-

2. Сведения о характерных точках границ объекта					
Обозначение характерных точек границ	Координаты, м		Метод определения координат характерной точки	Средняя квадратическая погрешность положения характерной точки (Mt), м	Описание обозначения точки на местности (при наличии)
	X	Y			
1	2	3	4	5	6
15624	468610.46	4228066.11	Геодезический метод	2.50	-
15625	468615.26	4228078.45	Геодезический метод	2.50	-
15626	468596.76	4228096.26	Геодезический метод	2.50	-
15627	468687.21	4228151.08	Геодезический метод	2.50	-
15628	468703.31	4228143.55	Геодезический метод	2.50	-
15629	468710.85	4228129.15	Геодезический метод	2.50	-
15630	468706.74	4228116.82	Геодезический метод	2.50	-
15631	468699.20	4228102.42	Геодезический метод	2.50	-
15632	468688.24	4228098.32	Геодезический метод	2.50	-
15633	468682.07	4228092.14	Геодезический метод	2.50	-
15634	468679.32	4228077.76	Геодезический метод	2.50	-
15635	468682.74	4228061.31	Геодезический метод	2.50	-
15636	468680.69	4228030.47	Геодезический метод	2.50	-
15637	468669.04	4228005.80	Геодезический метод	2.50	-
15638	468640.26	4227978.40	Геодезический метод	2.50	-
15639	468619.02	4227959.89	Геодезический метод	2.50	-
15640	468596.40	4227940.70	Геодезический метод	2.50	-
15641	468582.70	4227935.90	Геодезический метод	2.50	-
15642	468573.10	4227935.21	Геодезический метод	2.50	-
15643	468547.75	4227951.67	Геодезический метод	2.50	-
15644	468521.02	4227968.11	Геодезический метод	2.50	-
15645	468501.84	4227972.91	Геодезический метод	2.50	-
15646	468495.67	4227966.74	Геодезический метод	2.50	-
15647	468508.69	4227954.41	Геодезический метод	2.50	-
15648	468523.08	4227937.27	Геодезический метод	2.50	-

2. Сведения о характерных точках границ объекта					
Обозначение характерных точек границ	Координаты, м		Метод определения координат характерной точки	Средняя квадратическая погрешность положения характерной точки (Mt), м	Описание обозначения точки на местности (при наличии)
	X	Y			
1	2	3	4	5	6
15649	468530.62	4227920.14	Геодезический метод	2.50	-
15650	468527.88	4227910.55	Геодезический метод	2.50	-
15651	468515.54	4227906.44	Геодезический метод	2.50	-
15652	468501.16	4227915.34	Геодезический метод	2.50	-
15653	468472.38	4227945.49	Геодезический метод	2.50	-
15654	468458.67	4227955.10	Геодезический метод	2.50	-
15655	468443.59	4227949.61	Геодезический метод	2.50	-
15656	468444.96	4227941.39	Геодезический метод	2.50	-
15657	468458.67	4227938.64	Геодезический метод	2.50	-
15658	468466.89	4227932.48	Геодезический метод	2.50	-
15659	468486.08	4227913.97	Геодезический метод	2.50	-
15660	468490.19	4227893.42	Геодезический метод	2.50	-
15661	468483.34	4227883.14	Геодезический метод	2.50	-
15662	468441.54	4227859.15	Геодезический метод	2.50	-
15663	468427.14	4227859.15	Геодезический метод	2.50	-
15664	468418.24	4227872.86	Геодезический метод	2.50	-
15665	468407.96	4227872.86	Геодезический метод	2.50	-
15666	468400.42	4227864.64	Геодезический метод	2.50	-
15667	468401.79	4227849.56	Геодезический метод	2.50	-
15668	468398.37	4227836.54	Геодезический метод	2.50	-
15669	468401.10	4227823.51	Геодезический метод	2.50	-
15670	468353.14	4227809.13	Геодезический метод	2.50	-
15671	468307.91	4227787.20	Геодезический метод	2.50	-
15672	468282.56	4227777.61	Геодезический метод	2.50	-
15673	468265.42	4227774.18	Геодезический метод	2.50	-

2. Сведения о характерных точках границ объекта					
Обозначение характерных точек границ	Координаты, м		Метод определения координат характерной точки	Средняя квадратическая погрешность положения характерной точки (Mt), м	Описание обозначения точки на местности (при наличии)
	X	Y			
1	2	3	4	5	6
15674	468241.44	4227774.87	Геодезический метод	2.50	-
15675	468227.74	4227779.66	Геодезический метод	2.50	-
15676	468237.33	4227789.25	Геодезический метод	2.50	-
15677	468234.59	4227798.85	Геодезический метод	2.50	-
15678	468218.83	4227818.72	Геодезический метод	2.50	-
15679	468216.77	4227841.34	Геодезический метод	2.50	-
15680	468222.94	4227857.09	Геодезический метод	2.50	-
15681	468257.89	4227871.49	Геодезический метод	2.50	-
15682	468312.02	4227888.61	Геодезический метод	2.50	-
15683	468326.41	4227906.44	Геодезический метод	2.50	-
15684	468325.73	4227913.97	Геодезический метод	2.50	-
15685	468305.17	4227916.03	Геодезический метод	2.50	-
15686	468276.39	4227905.07	Геодезический метод	2.50	-
15687	468231.16	4227892.73	Геодезический метод	2.50	-
15688	468220.88	4227900.26	Геодезический метод	2.50	-
15689	468221.57	4227919.46	Геодезический метод	2.50	-
15690	468224.31	4227948.92	Геодезический метод	2.50	-
15691	468216.77	4227957.83	Геодезический метод	2.50	-
15692	468207.18	4227950.29	Геодезический метод	2.50	-
15693	468202.38	4227929.05	Геодезический метод	2.50	-
15694	468187.99	4227859.84	Геодезический метод	2.50	-
15695	468172.23	4227835.85	Геодезический метод	2.50	-
15696	468141.40	4227829.00	Геодезический метод	2.50	-
15697	468116.04	4227830.37	Геодезический метод	2.50	-
15698	468099.60	4227843.40	Геодезический метод	2.50	-

2. Сведения о характерных точках границ объекта					
Обозначение характерных точек границ	Координаты, м		Метод определения координат характерной точки	Средняя квадратическая погрешность положения характерной точки (Mt), м	Описание обозначения точки на местности (при наличии)
	X	Y			
1	2	3	4	5	6
15699	468074.24	4227842.02	Геодезический метод	2.50	-
15700	468055.74	4227836.54	Геодезический метод	2.50	-
15701	468055.05	4227822.14	Геодезический метод	2.50	-
15702	468057.85	4227809.62	Геодезический метод	2.50	-
15703	468058.94	4227803.72	Геодезический метод	2.50	-
15704	468079.93	4227804.76	Геодезический метод	2.50	-
15705	468080.40	4227799.54	Геодезический метод	2.50	-
15706	468082.46	4227787.89	Геодезический метод	2.50	-
15707	468100.28	4227782.40	Геодезический метод	2.50	-
15708	468116.73	4227785.14	Геодезический метод	2.50	-
15709	468134.54	4227799.54	Геодезический метод	2.50	-
15710	468168.12	4227788.56	Геодезический метод	2.50	-
15711	468194.84	4227775.55	Геодезический метод	2.50	-
15712	468207.18	4227757.73	Геодезический метод	2.50	-
15713	468210.60	4227743.35	Геодезический метод	2.50	-
15714	468225.68	4227740.60	Геодезический метод	2.50	-
15715	468266.80	4227746.76	Геодезический метод	2.50	-
15716	468304.48	4227746.08	Геодезический метод	2.50	-
15717	468318.19	4227739.23	Геодезический метод	2.50	-
15718	468341.49	4227724.15	Геодезический метод	2.50	-
15719	468364.79	4227718.67	Геодезический метод	2.50	-
15720	468375.75	4227724.15	Геодезический метод	2.50	-
15721	468373.01	4227739.23	Геодезический метод	2.50	-
15722	468374.38	4227750.19	Геодезический метод	2.50	-
15723	468386.72	4227759.10	Геодезический метод	2.50	-

2. Сведения о характерных точках границ объекта					
Обозначение характерных точек границ	Координаты, м		Метод определения координат характерной точки	Средняя квадратическая погрешность положения характерной точки (Mt), м	Описание обозначения точки на местности (при наличии)
	X	Y			
1	2	3	4	5	6
15724	468405.90	4227771.44	Геодезический метод	2.50	-
15725	468425.09	4227783.09	Геодезический метод	2.50	-
15726	468442.91	4227784.46	Геодезический метод	2.50	-
15727	468451.82	4227789.94	Геодезический метод	2.50	-
15728	468461.41	4227801.59	Геодезический метод	2.50	-
15729	468501.84	4227808.44	Геодезический метод	2.50	-
15730	468509.38	4227816.67	Геодезический метод	2.50	-
15731	468507.32	4227824.89	Геодезический метод	2.50	-
15732	468490.19	4227846.13	Геодезический метод	2.50	-
15733	468510.75	4227857.09	Геодезический метод	2.50	-
15734	468521.02	4227858.46	Геодезический метод	2.50	-
15735	468534.73	4227855.05	Геодезический метод	2.50	-
15736	468552.55	4227853.00	Геодезический метод	2.50	-
15737	468566.26	4227855.06	Геодезический метод	2.50	-
15738	468591.61	4227867.38	Геодезический метод	2.50	-
15739	468630.66	4227885.88	Геодезический метод	2.50	-
15740	468646.43	4227888.61	Геодезический метод	2.50	-
15741	468667.67	4227885.19	Геодезический метод	2.50	-
15742	468679.32	4227863.96	Геодезический метод	2.50	-
15743	468699.19	4227821.48	Геодезический метод	2.50	-
15744	468712.22	4227806.40	Геодезический метод	2.50	-
15745	468727.98	4227810.50	Геодезический метод	2.50	-
15746	468723.86	4227829.70	Геодезический метод	2.50	-
15747	468720.44	4227860.53	Геодезический метод	2.50	-
15748	468721.80	4227880.40	Геодезический метод	2.50	-

2. Сведения о характерных точках границ объекта					
Обозначение характерных точек границ	Координаты, м		Метод определения координат характерной точки	Средняя квадратическая погрешность положения характерной точки (Mt), м	Описание обозначения точки на местности (при наличии)
	X	Y			
1	2	3	4	5	6
15749	468729.34	4227883.82	Геодезический метод	2.50	-
15750	468741.00	4227881.09	Геодезический метод	2.50	-
15751	468751.96	4227865.33	Геодезический метод	2.50	-
15752	468769.77	4227848.20	Геодезический метод	2.50	-
15753	468800.61	4227833.12	Геодезический метод	2.50	-
15754	468863.66	4227807.08	Геодезический метод	2.50	-
15755	468884.90	4227790.63	Геодезический метод	2.50	-
15756	468886.96	4227779.67	Геодезический метод	2.50	-
15757	468884.90	4227758.42	Геодезический метод	2.50	-
15758	468897.91	4227746.77	Геодезический метод	2.50	-
15759	468921.90	4227745.40	Геодезический метод	2.50	-
15760	468953.42	4227752.26	Геодезический метод	2.50	-
15761	468960.27	4227752.26	Геодезический метод	2.50	-
15762	468969.18	4227746.77	Геодезический метод	2.50	-
15763	468975.35	4227733.08	Геодезический метод	2.50	-
15764	468969.87	4227726.22	Геодезический метод	2.50	-
15765	468954.11	4227715.25	Геодезический метод	2.50	-
15766	468912.31	4227702.92	Геодезический метод	2.50	-
15767	468878.04	4227680.30	Геодезический метод	2.50	-
15768	468858.17	4227662.49	Геодезический метод	2.50	-
15769	468834.88	4227639.19	Геодезический метод	2.50	-
15770	468818.43	4227638.50	Геодезический метод	2.50	-
15771	468798.55	4227637.13	Геодезический метод	2.50	-
15772	468782.80	4227641.93	Геодезический метод	2.50	-
15773	468778.00	4227632.34	Геодезический метод	2.50	-



2. Сведения о характерных точках границ объекта					
Обозначение характерных точек границ	Координаты, м		Метод определения координат характерной точки	Средняя квадратическая погрешность положения характерной точки (Mt), м	Описание обозначения точки на местности (при наличии)
	X	Y			
1	2	3	4	5	6
15774	468779.37	4227618.63	Геодезический метод	2.50	-
15775	468772.52	4227615.89	Геодезический метод	2.50	-
15776	468694.40	4227653.58	Геодезический метод	2.50	-
15777	468682.74	4227657.00	Геодезический метод	2.50	-
15778	468612.16	4227697.44	Геодезический метод	2.50	-
15779	468600.52	4227696.07	Геодезический метод	2.50	-
15780	468590.92	4227679.62	Геодезический метод	2.50	-
15781	468587.50	4227658.37	Геодезический метод	2.50	-
15782	468602.57	4227639.88	Геодезический метод	2.50	-
15783	468601.88	4227624.80	Геодезический метод	2.50	-
15784	468591.61	4227626.85	Геодезический метод	2.50	-
15785	468534.73	4227659.05	Геодезический метод	2.50	-
15786	468521.71	4227662.48	Геодезический метод	2.50	-
15787	468519.66	4227657.68	Геодезический метод	2.50	-
15788	468523.08	4227648.77	Геодезический метод	2.50	-
15789	468555.29	4227632.34	Геодезический метод	2.50	-
15790	468595.72	4227615.20	Геодезический метод	2.50	-
15791	468620.39	4227617.26	Геодезический метод	2.50	-
15792	468637.52	4227609.04	Геодезический метод	2.50	-
15793	468654.65	4227579.57	Геодезический метод	2.50	-
15794	468669.73	4227569.29	Геодезический метод	2.50	-
15795	468703.30	4227554.91	Геодезический метод	2.50	-
15796	468735.51	4227539.83	Геодезический метод	2.50	-
15797	468737.57	4227521.33	Геодезический метод	2.50	-
15798	468719.06	4227485.69	Геодезический метод	2.50	-

2. Сведения о характерных точках границ объекта					
Обозначение характерных точек границ	Координаты, м		Метод определения координат характерной точки	Средняя квадратическая погрешность положения характерной точки (Mt), м	Описание обозначения точки на местности (при наличии)
	X	Y			
1	2	3	4	5	6
15799	468715.64	4227474.04	Геодезический метод	2.50	-
15800	468726.60	4227469.92	Геодезический метод	2.50	-
15801	468735.51	4227479.52	Геодезический метод	2.50	-
15802	468751.96	4227493.23	Геодезический метод	2.50	-
15803	468776.62	4227504.19	Геодезический метод	2.50	-
15804	468803.35	4227500.07	Геодезический метод	2.50	-
15805	468830.76	4227472.67	Геодезический метод	2.50	-
15806	468838.98	4227454.17	Геодезический метод	2.50	-
15807	468828.02	4227437.72	Геодезический метод	2.50	-
15808	468804.04	4227417.16	Геодезический метод	2.50	-
15809	468787.59	4227380.84	Геодезический метод	2.50	-
15810	468764.98	4227319.17	Геодезический метод	2.50	-
15811	468751.96	4227295.18	Геодезический метод	2.50	-
15812	468732.77	4227305.46	Геодезический метод	2.50	-
15813	468710.84	4227304.09	Геодезический метод	2.50	-
15814	468682.06	4227292.44	Геодезический метод	2.50	-
15815	468644.38	4227254.76	Геодезический метод	2.50	-
15816	468621.76	4227238.99	Геодезический метод	2.50	-
15817	468591.61	4227251.33	Геодезический метод	2.50	-
15818	468571.05	4227256.12	Геодезический метод	2.50	-
15819	468570.37	4227249.95	Геодезический метод	2.50	-
15820	468573.79	4227230.77	Геодезический метод	2.50	-
15821	468565.57	4227219.81	Геодезический метод	2.50	-
15822	468543.64	4227206.78	Геодезический метод	2.50	-
15823	468539.30	4227199.75	Геодезический метод	2.50	-

2. Сведения о характерных точках границ объекта					
Обозначение характерных точек границ	Координаты, м		Метод определения координат характерной точки	Средняя квадратическая погрешность положения характерной точки (Mt), м	Описание обозначения точки на местности (при наличии)
	X	Y			
1	2	3	4	5	6
15824	468509.60	4227224.03	Геодезический метод	2.50	-
15825	468490.10	4227236.95	Геодезический метод	2.50	-
15826	468479.96	4227240.77	Геодезический метод	2.50	-
15827	468468.66	4227240.77	Геодезический метод	2.50	-
15828	468514.19	4227208.90	Геодезический метод	2.50	-
15829	468546.95	4227175.32	Геодезический метод	2.50	-
15830	468626.86	4227146.26	Геодезический метод	2.50	-
15831	468709.42	4227129.80	Геодезический метод	2.50	-
15832	468739.89	4227084.13	Геодезический метод	2.50	-
15833	468758.03	4226985.73	Геодезический метод	2.50	-
15834	468718.07	4226897.10	Геодезический метод	2.50	-
15835	468706.31	4226857.79	Геодезический метод	2.50	-
15836	468711.80	4226757.73	Геодезический метод	2.50	-
15837	468720.88	4226756.72	Геодезический метод	2.50	-
15838	468804.45	4226780.17	Геодезический метод	2.50	-
15839	468899.37	4226821.74	Геодезический метод	2.50	-
15840	468904.67	4226825.20	Геодезический метод	2.50	-
15841	468909.70	4226828.49	Геодезический метод	2.50	-
15842	468929.49	4226860.41	Геодезический метод	2.50	-
15843	468947.10	4226874.61	Геодезический метод	2.50	-
15844	468976.64	4226898.47	Геодезический метод	2.50	-
15845	469014.13	4226923.46	Геодезический метод	2.50	-
15846	469020.94	4226943.35	Геодезический метод	2.50	-
15847	469031.74	4226979.71	Геодезический метод	2.50	-
15848	469031.74	4227009.82	Геодезический метод	2.50	-

2. Сведения о характерных точках границ объекта					
Обозначение характерных точек границ	Координаты, м		Метод определения координат характерной точки	Средняя квадратическая погрешность положения характерной точки (Mt), м	Описание обозначения точки на местности (при наличии)
	X	Y			
1	2	3	4	5	6
15849	469057.30	4227030.26	Геодезический метод	2.50	-
15850	469086.27	4227041.63	Геодезический метод	2.50	-
15851	469102.74	4227039.92	Геодезический метод	2.50	-
15852	469109.00	4227017.20	Геодезический метод	2.50	-
15853	469111.84	4226979.71	Геодезический метод	2.50	-
15854	469114.10	4226956.99	Геодезический метод	2.50	-
15855	469159.56	4226940.53	Геодезический метод	2.50	-
15856	469180.76	4226933.79	Геодезический метод	2.50	-
15857	469395.36	4226865.68	Геодезический метод	2.50	-
15858	469434.98	4226813.98	Геодезический метод	2.50	-
15859	469458.34	4226750.32	Геодезический метод	2.50	-
15860	469491.00	4226715.86	Геодезический метод	2.50	-
15861	469537.81	4226651.64	Геодезический метод	2.50	-
15862	469537.81	4226595.34	Геодезический метод	2.50	-
15863	469499.69	4226556.41	Геодезический метод	2.50	-
15864	469422.34	4226354.94	Геодезический метод	2.50	-
15865	469416.38	4226068.06	Геодезический метод	2.50	-
15866	469421.44	4226006.86	Геодезический метод	2.50	-
15867	469383.98	4225922.33	Геодезический метод	2.50	-
15868	469380.94	4225900.94	Геодезический метод	2.50	-
15869	469379.38	4225852.74	Геодезический метод	2.50	-
15870	469414.15	4225806.50	Геодезический метод	2.50	-
15871	469401.42	4225738.40	Геодезический метод	2.50	-
15872	469408.45	4225718.56	Геодезический метод	2.50	-
15873	469428.36	4225738.47	Геодезический метод	2.50	-

2. Сведения о характерных точках границ объекта					
Обозначение характерных точек границ	Координаты, м		Метод определения координат характерной точки	Средняя квадратическая погрешность положения характерной точки (Mt), м	Описание обозначения точки на местности (при наличии)
	X	Y			
1	2	3	4	5	6
15874	469442.45	4225748.73	Геодезический метод	2.50	-
15875	469448.22	4225749.43	Геодезический метод	2.50	-
15876	469459.25	4225754.00	Геодезический метод	2.50	-
15877	469473.33	4225769.12	Геодезический метод	2.50	-
15878	469474.38	4225784.49	Геодезический метод	2.50	-
15879	469486.70	4225796.04	Геодезический метод	2.50	-
15880	469505.34	4225800.32	Геодезический метод	2.50	-
15881	469526.69	4225814.49	Геодезический метод	2.50	-
15882	469546.96	4225833.86	Геодезический метод	2.50	-
15883	469565.03	4225863.04	Геодезический метод	2.50	-
15884	469594.18	4225882.80	Геодезический метод	2.50	-
15885	469612.66	4225904.78	Геодезический метод	2.50	-
15886	469621.17	4225916.71	Геодезический метод	2.50	-
15887	469632.06	4225928.43	Геодезический метод	2.50	-
15888	469663.73	4225952.41	Геодезический метод	2.50	-
15889	469707.59	4225985.08	Геодезический метод	2.50	-
15890	469758.11	4226016.77	Геодезический метод	2.50	-
15891	469800.59	4226033.76	Геодезический метод	2.50	-
15892	469845.26	4226039.26	Геодезический метод	2.50	-
15893	469845.97	4226037.92	Геодезический метод	2.50	-
15894	469865.87	4225966.09	Геодезический метод	2.50	-
15895	469886.65	4225905.50	Геодезический метод	2.50	-
15896	469902.23	4225880.41	Геодезический метод	2.50	-
15897	469876.26	4225873.49	Геодезический метод	2.50	-
15898	469847.69	4225847.52	Геодезический метод	2.50	-

2. Сведения о характерных точках границ объекта					
Обозначение характерных точек границ	Координаты, м		Метод определения координат характерной точки	Средняя квадратическая погрешность положения характерной точки (Mt), м	Описание обозначения точки на местности (при наличии)
	X	Y			
1	2	3	4	5	6
15899	469820.87	4225850.98	Геодезический метод	2.50	-
15900	469794.89	4225859.64	Геодезический метод	2.50	-
15901	469773.25	4225855.31	Геодезический метод	2.50	-
15902	469757.67	4225838.87	Геодезический метод	2.50	-
15903	469757.67	4225822.43	Геодезический метод	2.50	-
15904	469749.02	4225802.52	Геодезический метод	2.50	-
15905	469747.29	4225777.42	Геодезический метод	2.50	-
15906	469738.63	4225772.23	Геодезический метод	2.50	-
15907	469729.11	4225774.83	Геодезический метод	2.50	-
15908	469704.01	4225786.94	Геодезический метод	2.50	-
15909	469691.03	4225784.34	Геодезический метод	2.50	-
15910	469678.04	4225776.55	Геодезический метод	2.50	-
15911	469660.73	4225760.98	Геодезический метод	2.50	-
15912	469671.98	4225746.26	Геодезический метод	2.50	-
15913	469678.90	4225731.55	Геодезический метод	2.50	-
15914	469691.03	4225711.65	Геодезический метод	2.50	-
15915	469715.26	4225705.59	Геодезический метод	2.50	-
15916	469755.95	4225706.45	Геодезический метод	2.50	-
15917	469784.51	4225683.96	Геодезический метод	2.50	-
15918	469814.81	4225676.17	Геодезический метод	2.50	-
15919	469813.07	4225665.79	Геодезический метод	2.50	-
15920	469821.73	4225644.14	Геодезический метод	2.50	-
15921	469833.85	4225641.54	Геодезический метод	2.50	-
15922	469847.69	4225649.34	Геодезический метод	2.50	-
15923	469878.86	4225657.13	Геодезический метод	2.50	-

2. Сведения о характерных точках границ объекта					
Обозначение характерных точек границ	Координаты, м		Метод определения координат характерной точки	Средняя квадратическая погрешность положения характерной точки (Mt), м	Описание обозначения точки на местности (при наличии)
	X	Y			
1	2	3	4	5	6
15924	469947.24	4225670.97	Геодезический метод	2.50	-
15925	469974.08	4225673.57	Геодезический метод	2.50	-
15926	469984.47	4225684.82	Геодезический метод	2.50	-
15927	469981.87	4225705.59	Геодезический метод	2.50	-
15928	470016.49	4225706.45	Геодезический метод	2.50	-
15929	470050.25	4225702.99	Геодезический метод	2.50	-
15930	470092.67	4225703.86	Геодезический метод	2.50	-
15931	470103.05	4225711.65	Геодезический метод	2.50	-
15932	470107.38	4225736.74	Геодезический метод	2.50	-
15933	470124.69	4225743.66	Геодезический метод	2.50	-
15934	470166.24	4225738.48	Геодезический метод	2.50	-
15935	470239.81	4225728.09	Геодезический метод	2.50	-
15936	470251.93	4225735.02	Геодезический метод	2.50	-
15937	470271.85	4225753.19	Геодезический метод	2.50	-
15938	470295.22	4225747.14	Геодезический метод	2.50	-
15939	470282.23	4225726.36	Геодезический метод	2.50	-
15940	470277.04	4225713.37	Геодезический метод	2.50	-
15941	470300.41	4225705.59	Геодезический метод	2.50	-
15942	470320.32	4225715.11	Геодезический метод	2.50	-
15943	470339.37	4225714.25	Геодезический метод	2.50	-
15944	470380.91	4225666.65	Геодезический метод	2.50	-
15945	470395.63	4225626.84	Геодезический метод	2.50	-
15946	470406.01	4225596.55	Геодезический метод	2.50	-
15947	470399.95	4225568.85	Геодезический метод	2.50	-
15948	470405.15	4225544.62	Геодезический метод	2.50	-

2. Сведения о характерных точках границ объекта					
Обозначение характерных точек границ	Координаты, м		Метод определения координат характерной точки	Средняя квадратическая погрешность положения характерной точки (Mt), м	Описание обозначения точки на местности (при наличии)
	X	Y			
1	2	3	4	5	6
15949	470392.17	4225512.60	Геодезический метод	2.50	-
15950	470386.11	4225490.10	Геодезический метод	2.50	-
15951	470355.81	4225455.47	Геодезический метод	2.50	-
15952	470386.97	4225447.69	Геодезический метод	2.50	-
15953	470402.55	4225460.67	Геодезический метод	2.50	-
15954	470417.26	4225510.87	Геодезический метод	2.50	-
15955	470419.00	4225554.14	Геодезический метод	2.50	-
15956	470426.79	4225587.02	Геодезический метод	2.50	-
15957	470417.26	4225611.25	Геодезический метод	2.50	-
15958	470410.34	4225637.22	Геодезический метод	2.50	-
15959	470410.34	4225655.39	Геодезический метод	2.50	-
15960	470399.95	4225682.22	Геодезический метод	2.50	-
15961	470406.88	4225694.34	Геодезический метод	2.50	-
15962	470431.11	4225697.80	Геодезический метод	2.50	-
15963	470457.95	4225687.42	Геодезический метод	2.50	-
15964	470479.59	4225696.07	Геодезический метод	2.50	-
15965	470524.60	4225704.73	Геодезический метод	2.50	-
15966	470592.12	4225704.73	Геодезический метод	2.50	-
15967	470648.39	4225683.10	Геодезический метод	2.50	-
15968	470683.01	4225660.60	Геодезический метод	2.50	-
15969	470683.01	4225624.25	Геодезический метод	2.50	-
15970	470697.73	4225613.00	Геодезический метод	2.50	-
15971	470713.31	4225617.32	Геодезический метод	2.50	-
15972	470721.09	4225629.44	Геодезический метод	2.50	-
15973	470739.27	4225633.77	Геодезический метод	2.50	-



2. Сведения о характерных точках границ объекта					
Обозначение характерных точек границ	Координаты, м		Метод определения координат характерной точки	Средняя квадратическая погрешность положения характерной точки (Mt), м	Описание обозначения точки на местности (при наличии)
	X	Y			
1	2	3	4	5	6
15974	470760.91	4225632.03	Геодезический метод	2.50	-
15975	470778.23	4225632.91	Геодезический метод	2.50	-
15976	470780.82	4225642.43	Геодезический метод	2.50	-
15977	470763.51	4225645.02	Геодезический метод	2.50	-
15978	470743.60	4225645.89	Геодезический метод	2.50	-
15979	470740.14	4225653.68	Геодезический метод	2.50	-
15980	470758.31	4225665.80	Геодезический метод	2.50	-
15981	470780.82	4225670.98	Геодезический метод	2.50	-
15982	470803.33	4225688.29	Геодезический метод	2.50	-
15983	470805.16	4225709.59	Геодезический метод	2.50	-
15984	470848.99	4225721.38	Геодезический метод	2.50	-
15985	470887.22	4225727.17	Геодезический метод	2.50	-
15986	470952.93	4225717.95	Геодезический метод	2.50	-
15987	470978.12	4225695.04	Геодезический метод	2.50	-
15988	470978.28	4225694.90	Геодезический метод	2.50	-
15989	470978.45	4225694.79	Геодезический метод	2.50	-
15990	470978.62	4225694.67	Геодезический метод	2.50	-
15991	470948.75	4225663.19	Геодезический метод	2.50	-
15992	470921.91	4225658.85	Геодезический метод	2.50	-
15993	470908.07	4225661.45	Геодезический метод	2.50	-
15994	470877.77	4225613.85	Геодезический метод	2.50	-
15995	470879.50	4225590.48	Геодезический метод	2.50	-
15996	470889.89	4225590.48	Геодезический метод	2.50	-
15997	470905.47	4225586.16	Геодезический метод	2.50	-
15998	470927.11	4225573.18	Геодезический метод	2.50	-

2. Сведения о характерных точках границ объекта					
Обозначение характерных точек границ	Координаты, м		Метод определения координат характерной точки	Средняя квадратическая погрешность положения характерной точки (Mt), м	Описание обозначения точки на местности (при наличии)
	X	Y			
1	2	3	4	5	6
15999	470933.17	4225540.29	Геодезический метод	2.50	-
16000	470918.45	4225515.19	Геодезический метод	2.50	-
16001	470930.58	4225503.08	Геодезический метод	2.50	-
16002	470980.78	4225480.58	Геодезический метод	2.50	-
16003	470987.71	4225465.86	Геодезический метод	2.50	-
16004	470981.65	4225457.21	Геодезический метод	2.50	-
16005	470969.53	4225455.47	Геодезический метод	2.50	-
16006	470953.08	4225460.67	Геодезический метод	2.50	-
16007	470939.23	4225468.46	Геодезический метод	2.50	-
16008	470925.38	4225476.26	Геодезический метод	2.50	-
16009	470914.13	4225473.66	Геодезический метод	2.50	-
16010	470910.67	4225462.40	Геодезический метод	2.50	-
16011	470923.65	4225459.81	Геодезический метод	2.50	-
16012	470943.55	4225449.43	Геодезический метод	2.50	-
16013	470985.97	4225434.71	Геодезический метод	2.50	-
16014	471012.81	4225415.67	Геодезический метод	2.50	-
16015	471014.50	4225402.95	Геодезический метод	2.50	-
16016	470961.39	4225393.29	Геодезический метод	2.50	-
16017	470889.31	4225373.85	Геодезический метод	2.50	-
16018	470864.95	4225362.44	Геодезический метод	2.50	-
16019	470819.62	4225361.74	Геодезический метод	2.50	-
16020	470766.45	4225362.45	Геодезический метод	2.50	-
16021	470766.20	4225362.45	Геодезический метод	2.50	-
16022	470765.95	4225362.42	Геодезический метод	2.50	-
16023	470765.71	4225362.37	Геодезический метод	2.50	-

2. Сведения о характерных точках границ объекта					
Обозначение характерных точек границ	Координаты, м		Метод определения координат характерной точки	Средняя квадратическая погрешность положения характерной точки (Mt), м	Описание обозначения точки на местности (при наличии)
	X	Y			
1	2	3	4	5	6
16024	470765.47	4225362.30	Геодезический метод	2.50	-
16025	470765.24	4225362.22	Геодезический метод	2.50	-
16026	470765.01	4225362.12	Геодезический метод	2.50	-
16027	470764.80	4225361.99	Геодезический метод	2.50	-
16028	470764.59	4225361.85	Геодезический метод	2.50	-
16029	470764.40	4225361.69	Геодезический метод	2.50	-
16030	470764.23	4225361.52	Геодезический метод	2.50	-
16031	470764.07	4225361.32	Геодезический метод	2.50	-
16032	470763.91	4225361.13	Геодезический метод	2.50	-
16033	470763.79	4225360.92	Геодезический метод	2.50	-
16034	470763.67	4225360.69	Геодезический метод	2.50	-
16035	470763.58	4225360.47	Геодезический метод	2.50	-
16036	470763.51	4225360.23	Геодезический метод	2.50	-
16037	470763.45	4225359.99	Геодезический метод	2.50	-
16038	470763.42	4225359.75	Геодезический метод	2.50	-
16039	470763.40	4225359.49	Геодезический метод	2.50	-
16040	470763.41	4225359.24	Геодезический метод	2.50	-
16041	470763.44	4225359.00	Геодезический метод	2.50	-
16042	470763.49	4225358.76	Геодезический метод	2.50	-
16043	470763.55	4225358.52	Геодезический метод	2.50	-
16044	470763.64	4225358.29	Геодезический метод	2.50	-
16045	470763.75	4225358.06	Геодезический метод	2.50	-
16046	470763.87	4225357.85	Геодезический метод	2.50	-
16047	470764.01	4225357.64	Геодезический метод	2.50	-
16048	470764.17	4225357.45	Геодезический метод	2.50	-

2. Сведения о характерных точках границ объекта					
Обозначение характерных точек границ	Координаты, м		Метод определения координат характерной точки	Средняя квадратическая погрешность положения характерной точки (Mt), м	Описание обозначения точки на местности (при наличии)
	X	Y			
1	2	3	4	5	6
16049	470764.35	4225357.27	Геодезический метод	2.50	-
16050	470764.53	4225357.11	Геодезический метод	2.50	-
16051	470764.73	4225356.96	Геодезический метод	2.50	-
16052	470764.94	4225356.84	Геодезический метод	2.50	-
16053	470765.17	4225356.72	Геодезический метод	2.50	-
16054	470765.39	4225356.63	Геодезический метод	2.50	-
16055	470765.63	4225356.55	Геодезический метод	2.50	-
16056	470765.87	4225356.50	Геодезический метод	2.50	-
16057	470766.11	4225356.47	Геодезический метод	2.50	-
16058	470766.37	4225356.46	Геодезический метод	2.50	-
16059	470819.61	4225355.73	Геодезический метод	2.50	-
16060	470865.69	4225356.46	Геодезический метод	2.50	-
16061	470865.94	4225356.47	Геодезический метод	2.50	-
16062	470866.18	4225356.50	Геодезический метод	2.50	-
16063	470866.43	4225356.56	Геодезический метод	2.50	-
16064	470866.67	4225356.63	Геодезический метод	2.50	-
16065	470866.92	4225356.73	Геодезический метод	2.50	-
16066	470891.13	4225368.12	Геодезический метод	2.50	-
16067	470962.67	4225387.43	Геодезический метод	2.50	-
16068	471015.29	4225397.00	Геодезический метод	2.50	-
16069	471016.27	4225389.71	Геодезический метод	2.50	-
16070	471011.94	4225375.86	Геодезический метод	2.50	-
16071	470996.36	4225367.21	Геодезический метод	2.50	-
16072	470990.30	4225359.43	Геодезический метод	2.50	-
16073	470987.71	4225340.39	Геодезический метод	2.50	-

2. Сведения о характерных точках границ объекта					
Обозначение характерных точек границ	Координаты, м		Метод определения координат характерной точки	Средняя квадратическая погрешность положения характерной точки (Mt), м	Описание обозначения точки на местности (при наличии)
	X	Y			
1	2	3	4	5	6
16074	470979.04	4225327.41	Геодезический метод	2.50	-
16075	470965.19	4225328.27	Геодезический метод	2.50	-
16076	470960.87	4225336.06	Геодезический метод	2.50	-
16077	470961.73	4225348.18	Геодезический метод	2.50	-
16078	470956.54	4225355.96	Геодезический метод	2.50	-
16079	470943.55	4225355.10	Геодезический метод	2.50	-
16080	470928.84	4225344.72	Геодезический метод	2.50	-
16081	470923.65	4225328.27	Геодезический метод	2.50	-
16082	470940.09	4225316.15	Геодезический метод	2.50	-
16083	470948.75	4225302.30	Геодезический метод	2.50	-
16084	470949.61	4225282.40	Геодезический метод	2.50	-
16085	470942.69	4225254.71	Геодезический метод	2.50	-
16086	470956.54	4225248.65	Геодезический метод	2.50	-
16087	470969.53	4225250.38	Геодезический метод	2.50	-
16088	470992.89	4225257.31	Геодезический метод	2.50	-
16089	471031.85	4225265.96	Геодезический метод	2.50	-
16090	471069.92	4225264.22	Геодезический метод	2.50	-
16091	471114.07	4225250.37	Геодезический метод	2.50	-
16092	471141.77	4225229.60	Геодезический метод	2.50	-
16093	471179.86	4225194.11	Геодезический метод	2.50	-
16094	471204.10	4225152.59	Геодезический метод	2.50	-
16095	471219.67	4225114.51	Геодезический метод	2.50	-
16096	471230.93	4225090.28	Геодезический метод	2.50	-
16097	471235.74	4225059.53	Геодезический метод	2.50	-
16098	471294.24	4225060.86	Геодезический метод	2.50	-

2. Сведения о характерных точках границ объекта					
Обозначение характерных точек границ	Координаты, м		Метод определения координат характерной точки	Средняя квадратическая погрешность положения характерной точки (Mt), м	Описание обозначения точки на местности (при наличии)
	X	Y			
1	2	3	4	5	6
16099	471294.99	4225079.88	Геодезический метод	2.50	-
16100	471289.79	4225095.46	Геодезический метод	2.50	-
16101	471277.67	4225106.71	Геодезический метод	2.50	-
16102	471258.63	4225103.25	Геодезический метод	2.50	-
16103	471245.64	4225107.59	Геодезический метод	2.50	-
16104	471236.99	4225116.23	Геодезический метод	2.50	-
16105	471238.72	4225134.42	Геодезический метод	2.50	-
16106	471233.52	4225147.40	Геодезический метод	2.50	-
16107	471243.04	4225154.32	Геодезический метод	2.50	-
16108	471256.89	4225164.70	Геодезический метод	2.50	-
16109	471253.44	4225178.54	Геодезический метод	2.50	-
16110	471234.39	4225198.45	Геодезический метод	2.50	-
16111	471202.36	4225218.36	Геодезический метод	2.50	-
16112	471189.38	4225228.74	Геодезический метод	2.50	-
16113	471207.56	4225237.39	Геодезический метод	2.50	-
16114	471230.07	4225239.13	Геодезический метод	2.50	-
16115	471241.32	4225245.17	Геодезический метод	2.50	-
16116	471243.92	4225270.28	Геодезический метод	2.50	-
16117	471230.93	4225289.31	Геодезический метод	2.50	-
16118	471232.95	4225293.82	Геодезический метод	2.50	-
16119	471248.27	4225296.45	Геодезический метод	2.50	-
16120	471266.26	4225295.64	Геодезический метод	2.50	-
16121	471281.35	4225273.10	Геодезический метод	2.50	-
16122	471287.26	4225240.17	Геодезический метод	2.50	-
16123	471306.66	4225217.41	Геодезический метод	2.50	-

2. Сведения о характерных точках границ объекта					
Обозначение характерных точек границ	Координаты, м		Метод определения координат характерной точки	Средняя квадратическая погрешность положения характерной точки (Mt), м	Описание обозначения точки на местности (при наличии)
	X	Y			
1	2	3	4	5	6
16124	471351.22	4225190.33	Геодезический метод	2.50	-
16125	471346.76	4225181.37	Геодезический метод	2.50	-
16126	471337.77	4225156.89	Геодезический метод	2.50	-
16127	471334.22	4225129.22	Геодезический метод	2.50	-
16128	471335.08	4225100.47	Геодезический метод	2.50	-
16129	471324.46	4225061.55	Геодезический метод	2.50	-
16130	471358.39	4225062.33	Геодезический метод	2.50	-
16131	471353.67	4225079.40	Геодезический метод	2.50	-
16132	471348.16	4225105.87	Геодезический метод	2.50	-
16133	471353.67	4225118.02	Геодезический метод	2.50	-
16134	471361.39	4225138.97	Геодезический метод	2.50	-
16135	471370.22	4225152.22	Геодезический метод	2.50	-
16136	471380.16	4225154.42	Геодезический метод	2.50	-
16137	471381.25	4225164.35	Геодезический метод	2.50	-
16138	471376.85	4225175.38	Геодезический метод	2.50	-
16139	471371.32	4225185.30	Геодезический метод	2.50	-
16140	471368.02	4225196.35	Геодезический метод	2.50	-
16141	471369.12	4225207.37	Геодезический метод	2.50	-
16142	471375.74	4225218.40	Геодезический метод	2.50	-
16143	471395.60	4225221.71	Геодезический метод	2.50	-
16144	471411.05	4225217.30	Геодезический метод	2.50	-
16145	471425.39	4225220.61	Геодезический метод	2.50	-
16146	471435.32	4225216.21	Геодезический метод	2.50	-
16147	471433.12	4225198.55	Геодезический метод	2.50	-
16148	471435.32	4225187.51	Геодезический метод	2.50	-

2. Сведения о характерных точках границ объекта					
Обозначение характерных точек границ	Координаты, м		Метод определения координат характерной точки	Средняя квадратическая погрешность положения характерной точки (Mt), м	Описание обозначения точки на местности (при наличии)
	X	Y			
1	2	3	4	5	6
16149	471440.84	4225183.11	Геодезический метод	2.50	-
16150	471447.46	4225185.30	Геодезический метод	2.50	-
16151	471457.39	4225193.03	Геодезический метод	2.50	-
16152	471465.12	4225194.14	Геодезический метод	2.50	-
16153	471468.43	4225184.21	Геодезический метод	2.50	-
16154	471475.05	4225162.14	Геодезический метод	2.50	-
16155	471482.77	4225143.39	Геодезический метод	2.50	-
16156	471504.84	4225098.16	Геодезический метод	2.50	-
16157	471505.94	4225079.40	Геодезический метод	2.50	-
16158	471494.32	4225065.46	Геодезический метод	2.50	-
16159	471568.85	4225067.17	Геодезический метод	2.50	-
16160	471882.38	4225179.03	Геодезический метод	2.50	-
16161	471899.87	4225198.86	Геодезический метод	2.50	-
16162	471892.81	4225211.23	Геодезический метод	2.50	-
16163	471871.63	4225221.81	Геодезический метод	2.50	-
16164	471845.15	4225221.81	Геодезический метод	2.50	-
16165	471818.67	4225204.17	Геодезический метод	2.50	-
16166	471786.90	4225181.22	Геодезический метод	2.50	-
16167	471771.02	4225181.22	Геодезический метод	2.50	-
16168	471758.66	4225186.51	Геодезический метод	2.50	-
16169	471742.77	4225195.33	Геодезический метод	2.50	-
16170	471723.35	4225216.52	Геодезический метод	2.50	-
16171	471709.23	4225242.99	Геодезический метод	2.50	-
16172	471709.23	4225265.93	Геодезический метод	2.50	-
16173	471716.29	4225287.10	Геодезический метод	2.50	-



2. Сведения о характерных точках границ объекта					
Обозначение характерных точек границ	Координаты, м		Метод определения координат характерной точки	Средняя квадратическая погрешность положения характерной точки (Mt), м	Описание обозначения точки на местности (при наличии)
	X	Y			
1	2	3	4	5	6
16174	471744.53	4225320.64	Геодезический метод	2.50	-
16175	471776.31	4225352.41	Геодезический метод	2.50	-
16176	471809.85	4225357.70	Геодезический метод	2.50	-
16177	471841.62	4225350.64	Геодезический метод	2.50	-
16178	471869.86	4225338.29	Геодезический метод	2.50	-
16179	471901.64	4225318.88	Геодезический метод	2.50	-
16180	471908.70	4225303.00	Геодезический метод	2.50	-
16181	471914.00	4225271.22	Геодезический метод	2.50	-
16182	471912.23	4225248.28	Геодезический метод	2.50	-
16183	471917.52	4225221.81	Геодезический метод	2.50	-
16184	471908.70	4225211.23	Геодезический метод	2.50	-
16185	471912.50	4225189.78	Геодезический метод	2.50	-
16186	471991.22	4225217.86	Геодезический метод	2.50	-
16187	471981.41	4225230.17	Геодезический метод	2.50	-
16188	471964.35	4225257.81	Геодезический метод	2.50	-
16189	471941.40	4225319.59	Геодезический метод	2.50	-
16190	471928.46	4225363.12	Геодезический метод	2.50	-
16191	471923.16	4225390.76	Геодезический метод	2.50	-
16192	471931.39	4225416.65	Геодезический метод	2.50	-
16193	471942.58	4225424.88	Геодезический метод	2.50	-
16194	471957.28	4225424.88	Геодезический метод	2.50	-
16195	471974.94	4225403.13	Геодезический метод	2.50	-
16196	471982.58	4225386.65	Геодезический метод	2.50	-
16197	472009.65	4225349.59	Геодезический метод	2.50	-
16198	472016.12	4225310.76	Геодезический метод	2.50	-

2. Сведения о характерных точках границ объекта					
Обозначение характерных точек границ	Координаты, м		Метод определения координат характерной точки	Средняя квадратическая погрешность положения характерной точки (Mt), м	Описание обозначения точки на местности (при наличии)
	X	Y			
1	2	3	4	5	6
16199	472016.12	4225285.47	Геодезический метод	2.50	-
16200	472023.78	4225263.11	Геодезический метод	2.50	-
16201	472044.96	4225248.99	Геодезический метод	2.50	-
16202	472049.23	4225238.56	Геодезический метод	2.50	-
16203	472151.85	4225275.17	Геодезический метод	2.50	-
16204	472281.85	4225085.17	Геодезический метод	2.50	-
16205	472415.85	4225247.18	Геодезический метод	2.50	-
11601	472433.85	4225244.67	Геодезический метод	2.50	-
16206	467200.55	4228825.70	Геодезический метод	2.50	-
16207	467191.31	4228869.26	Геодезический метод	2.50	-
16208	467186.31	4228885.35	Геодезический метод	2.50	-
16209	467170.99	4228892.27	Геодезический метод	2.50	-
16210	467164.09	4228908.32	Геодезический метод	2.50	-
16211	467166.31	4228931.60	Геодезический метод	2.50	-
16212	467179.41	4228949.67	Геодезический метод	2.50	-
16213	467179.71	4228989.84	Геодезический метод	2.50	-
16214	467174.71	4229021.62	Геодезический метод	2.50	-
16215	467156.79	4228998.96	Геодезический метод	2.50	-
16216	467149.59	4228990.51	Геодезический метод	2.50	-
16217	467143.31	4228990.91	Геодезический метод	2.50	-
16218	467137.61	4229008.26	Геодезический метод	2.50	-
16219	467136.82	4229028.29	Геодезический метод	2.50	-
16220	467139.02	4229052.21	Геодезический метод	2.50	-
16221	467129.77	4229080.68	Геодезический метод	2.50	-
16222	467125.97	4229097.46	Геодезический метод	2.50	-

2. Сведения о характерных точках границ объекта					
Обозначение характерных точек границ	Координаты, м		Метод определения координат характерной точки	Средняя квадратическая погрешность положения характерной точки (Mt), м	Описание обозначения точки на местности (при наличии)
	X	Y			
1	2	3	4	5	6
16223	467123.43	4229114.31	Геодезический метод	2.50	-
16224	467129.45	4229137.11	Геодезический метод	2.50	-
16225	467121.19	4229155.62	Геодезический метод	2.50	-
16226	467090.70	4229165.70	Геодезический метод	2.50	-
16227	467061.86	4229165.85	Геодезический метод	2.50	-
16228	466975.52	4229160.57	Геодезический метод	2.50	-
16229	466951.37	4229152.72	Геодезический метод	2.50	-
16230	466909.40	4229119.13	Геодезический метод	2.50	-
16231	466886.15	4229088.09	Геодезический метод	2.50	-
16232	466886.56	4229061.79	Геодезический метод	2.50	-
16233	466884.03	4229046.00	Геодезический метод	2.50	-
16234	466877.49	4229036.95	Геодезический метод	2.50	-
16235	466857.95	4229039.35	Геодезический метод	2.50	-
16236	466842.45	4229034.96	Геодезический метод	2.50	-
16237	466830.26	4229025.74	Геодезический метод	2.50	-
16238	466828.56	4229004.95	Геодезический метод	2.50	-
16239	466822.75	4228993.43	Геодезический метод	2.50	-
16240	466791.28	4228980.28	Геодезический метод	2.50	-
16241	466758.62	4228980.90	Геодезический метод	2.50	-
16242	466732.56	4228990.51	Геодезический метод	2.50	-
16243	466706.64	4229027.77	Геодезический метод	2.50	-
16244	466697.21	4229044.33	Геодезический метод	2.50	-
16245	466646.65	4229070.59	Геодезический метод	2.50	-
16246	466601.76	4229079.48	Геодезический метод	2.50	-
16247	466571.14	4229092.72	Геодезический метод	2.50	-

2. Сведения о характерных точках границ объекта					
Обозначение характерных точек границ	Координаты, м		Метод определения координат характерной точки	Средняя квадратическая погрешность положения характерной точки (Mt), м	Описание обозначения точки на местности (при наличии)
	X	Y			
1	2	3	4	5	6
16248	466572.67	4229117.86	Геодезический метод	2.50	-
16249	466583.72	4229124.56	Геодезический метод	2.50	-
16250	466604.14	4229115.33	Геодезический метод	2.50	-
16251	466649.92	4229083.25	Геодезический метод	2.50	-
16252	466679.54	4229079.42	Геодезический метод	2.50	-
16253	466697.90	4229058.80	Геодезический метод	2.50	-
16254	466707.62	4229051.00	Геодезический метод	2.50	-
16255	466731.97	4229053.84	Геодезический метод	2.50	-
16256	466762.86	4229065.72	Геодезический метод	2.50	-
16257	466778.46	4229083.87	Геодезический метод	2.50	-
16258	466774.84	4229111.96	Геодезический метод	2.50	-
16259	466778.27	4229136.56	Геодезический метод	2.50	-
16260	466776.74	4229144.01	Геодезический метод	2.50	-
16261	466765.74	4229152.40	Геодезический метод	2.50	-
16262	466768.50	4229162.52	Геодезический метод	2.50	-
16263	466810.57	4229176.73	Геодезический метод	2.50	-
16264	466819.32	4229194.00	Геодезический метод	2.50	-
16265	466815.64	4229223.95	Геодезический метод	2.50	-
16266	466820.39	4229263.00	Геодезический метод	2.50	-
16267	466813.62	4229291.59	Геодезический метод	2.50	-
16268	466786.92	4229316.88	Геодезический метод	2.50	-
16269	466791.40	4229346.53	Геодезический метод	2.50	-
16270	466769.04	4229373.24	Геодезический метод	2.50	-
16271	466752.37	4229398.96	Геодезический метод	2.50	-
16272	466747.54	4229410.04	Геодезический метод	2.50	-

2. Сведения о характерных точках границ объекта					
Обозначение характерных точек границ	Координаты, м		Метод определения координат характерной точки	Средняя квадратическая погрешность положения характерной точки (Mt), м	Описание обозначения точки на местности (при наличии)
	X	Y			
1	2	3	4	5	6
16273	466702.32	4229412.01	Геодезический метод	2.50	-
16274	466653.90	4229415.17	Геодезический метод	2.50	-
16275	466608.11	4229415.28	Геодезический метод	2.50	-
16276	466594.55	4229393.41	Геодезический метод	2.50	-
16277	466592.99	4229385.18	Геодезический метод	2.50	-
16278	466601.38	4229362.93	Геодезический метод	2.50	-
16279	466595.70	4229347.66	Геодезический метод	2.50	-
16280	466607.32	4229323.03	Геодезический метод	2.50	-
16281	466603.02	4229304.68	Геодезический метод	2.50	-
16282	466626.26	4229255.42	Геодезический метод	2.50	-
16283	466600.07	4229219.28	Геодезический метод	2.50	-
16284	466587.19	4229211.89	Геодезический метод	2.50	-
16285	466570.73	4229216.26	Геодезический метод	2.50	-
16286	466566.34	4229232.38	Геодезический метод	2.50	-
16287	466583.74	4229300.78	Геодезический метод	2.50	-
16288	466586.11	4229335.99	Геодезический метод	2.50	-
16289	466545.31	4229401.52	Геодезический метод	2.50	-
16290	466504.70	4229397.42	Геодезический метод	2.50	-
16291	466459.96	4229386.88	Геодезический метод	2.50	-
16292	466421.25	4229366.57	Геодезический метод	2.50	-
16293	466403.59	4229369.00	Геодезический метод	2.50	-
16294	466372.72	4229372.81	Геодезический метод	2.50	-
16295	466347.78	4229368.70	Геодезический метод	2.50	-
16296	466331.75	4229361.81	Геодезический метод	2.50	-
16297	466325.25	4229351.53	Геодезический метод	2.50	-

2. Сведения о характерных точках границ объекта					
Обозначение характерных точек границ	Координаты, м		Метод определения координат характерной точки	Средняя квадратическая погрешность положения характерной точки (Mt), м	Описание обозначения точки на местности (при наличии)
	X	Y			
1	2	3	4	5	6
16298	466324.43	4229324.54	Геодезический метод	2.50	-
16299	466318.93	4229320.54	Геодезический метод	2.50	-
16300	466307.64	4229320.71	Геодезический метод	2.50	-
16301	466291.56	4229347.06	Геодезический метод	2.50	-
16302	466269.65	4229362.53	Геодезический метод	2.50	-
16303	466251.05	4229356.76	Геодезический метод	2.50	-
16304	466235.15	4229346.73	Геодезический метод	2.50	-
16305	466229.37	4229333.96	Геодезический метод	2.50	-
16306	466220.89	4229326.12	Геодезический метод	2.50	-
16307	466212.11	4229326.42	Геодезический метод	2.50	-
16308	466200.52	4229349.77	Геодезический метод	2.50	-
16309	466191.90	4229361.98	Геодезический метод	2.50	-
16310	466174.94	4229362.59	Геодезический метод	2.50	-
16311	466153.21	4229356.71	Геодезический метод	2.50	-
16312	466127.42	4229343.16	Геодезический метод	2.50	-
16313	466100.85	4229349.01	Геодезический метод	2.50	-
16314	466077.70	4229363.80	Геодезический метод	2.50	-
16315	466034.05	4229357.06	Геодезический метод	2.50	-
16316	466010.85	4229356.79	Геодезический метод	2.50	-
16317	465915.46	4229358.70	Геодезический метод	2.50	-
16318	465895.99	4229359.20	Геодезический метод	2.50	-
16319	465916.83	4229323.64	Геодезический метод	2.50	-
16320	465902.16	4229329.95	Геодезический метод	2.50	-
16321	465873.85	4229348.31	Геодезический метод	2.50	-
16322	465858.34	4229343.93	Геодезический метод	2.50	-

2. Сведения о характерных точках границ объекта					
Обозначение характерных точек границ	Координаты, м		Метод определения координат характерной точки	Средняя квадратическая погрешность положения характерной точки (Mt), м	Описание обозначения точки на местности (при наличии)
	X	Y			
1	2	3	4	5	6
16323	465852.71	4229327.40	Геодезический метод	2.50	-
16324	465828.53	4229304.50	Геодезический метод	2.50	-
16325	465822.09	4229276.67	Геодезический метод	2.50	-
16326	465823.93	4229245.40	Геодезический метод	2.50	-
16327	465828.07	4229235.52	Геодезический метод	2.50	-
16328	465846.34	4229217.41	Геодезический метод	2.50	-
16329	465861.81	4229206.71	Геодезический метод	2.50	-
16330	465863.36	4229199.25	Геодезический метод	2.50	-
16331	465860.94	4229180.97	Геодезический метод	2.50	-
16332	465857.09	4229150.73	Геодезический метод	2.50	-
16333	465854.29	4229126.17	Геодезический метод	2.50	-
16334	465846.12	4229110.79	Геодезический метод	2.50	-
16335	465839.83	4229111.16	Геодезический метод	2.50	-
16336	465837.03	4229118.59	Геодезический метод	2.50	-
16337	465841.40	4229151.37	Геодезический метод	2.50	-
16338	465835.82	4229165.58	Геодезический метод	2.50	-
16339	465818.50	4229175.57	Геодезический метод	2.50	-
16340	465811.78	4229187.22	Геодезический метод	2.50	-
16341	465814.90	4229203.64	Геодезический метод	2.50	-
16342	465813.78	4229232.46	Геодезический метод	2.50	-
16343	465799.39	4229247.55	Геодезический метод	2.50	-
16344	465788.57	4229251.53	Геодезический метод	2.50	-
16345	465777.37	4229232.90	Геодезический метод	2.50	-
16346	465767.93	4229201.80	Геодезический метод	2.50	-
16347	465766.73	4229168.53	Геодезический метод	2.50	-

2. Сведения о характерных точках границ объекта					
Обозначение характерных точек границ	Координаты, м		Метод определения координат характерной точки	Средняя квадратическая погрешность положения характерной точки (Mt), м	Описание обозначения точки на местности (при наличии)
	X	Y			
1	2	3	4	5	6
16348	465772.91	4229154.96	Геодезический метод	2.50	-
16349	465793.81	4229133.19	Геодезический метод	2.50	-
16350	465813.19	4229102.61	Геодезический метод	2.50	-
16351	465821.52	4229082.22	Геодезический метод	2.50	-
16352	465821.55	4229065.31	Геодезический метод	2.50	-
16353	465812.15	4229049.23	Геодезический метод	2.50	-
16354	465790.19	4229033.34	Геодезический метод	2.50	-
16355	465776.51	4229030.30	Геодезический метод	2.50	-
16356	465769.38	4229036.28	Геодезический метод	2.50	-
16357	465764.40	4229051.15	Геодезический метод	2.50	-
16358	465774.45	4229082.91	Геодезический метод	2.50	-
16359	465779.89	4229104.43	Геодезический метод	2.50	-
16360	465774.49	4229114.25	Геодезический метод	2.50	-
16361	465758.21	4229129.31	Геодезический метод	2.50	-
16362	465748.77	4229146.50	Геодезический метод	2.50	-
16363	465748.59	4229183.48	Геодезический метод	2.50	-
16364	465749.33	4229212.37	Геодезический метод	2.50	-
16365	465744.65	4229219.70	Геодезический метод	2.50	-
16366	465736.41	4229222.51	Геодезический метод	2.50	-
16367	465726.40	4229221.49	Геодезический метод	2.50	-
16368	465721.14	4229211.89	Геодезический метод	2.50	-
16369	465714.05	4229168.34	Геодезический метод	2.50	-
16370	465711.35	4229124.97	Геодезический метод	2.50	-
16371	465694.75	4229100.47	Геодезический метод	2.50	-
16372	465665.11	4229073.00	Геодезический метод	2.50	-



2. Сведения о характерных точках границ объекта					
Обозначение характерных точек границ	Координаты, м		Метод определения координат характерной точки	Средняя квадратическая погрешность положения характерной точки (Mt), м	Описание обозначения точки на местности (при наличии)
	X	Y			
1	2	3	4	5	6
16373	465647.24	4229048.45	Геодезический метод	2.50	-
16374	465632.58	4229022.18	Геодезический метод	2.50	-
16375	465628.43	4229000.06	Геодезический метод	2.50	-
16376	465620.07	4228989.07	Геодезический метод	2.50	-
16377	465610.63	4228989.94	Геодезический метод	2.50	-
16378	465607.36	4229009.28	Геодезический метод	2.50	-
16379	465623.85	4229036.88	Геодезический метод	2.50	-
16380	465620.39	4229045.52	Геодезический метод	2.50	-
16381	465606.45	4229048.75	Геодезический метод	2.50	-
16382	465583.47	4229042.82	Геодезический метод	2.50	-
16383	465549.43	4229031.45	Геодезический метод	2.50	-
16384	465518.23	4229011.44	Геодезический метод	2.50	-
16385	465490.03	4228978.98	Геодезический метод	2.50	-
16386	465476.04	4228935.78	Геодезический метод	2.50	-
16387	465457.57	4228926.93	Геодезический метод	2.50	-
16388	465443.45	4228935.15	Геодезический метод	2.50	-
16389	465424.17	4228930.61	Геодезический метод	2.50	-
16390	465389.19	4228911.67	Геодезический метод	2.50	-
16391	465356.71	4228891.60	Геодезический метод	2.50	-
16392	465347.61	4228867.43	Геодезический метод	2.50	-
16393	465348.85	4228862.30	Геодезический метод	2.50	-
16394	465356.60	4228830.15	Геодезический метод	2.50	-
16395	465375.22	4228803.28	Геодезический метод	2.50	-
16396	465413.02	4228766.49	Геодезический метод	2.50	-
16397	465427.33	4228753.28	Геодезический метод	2.50	-

2. Сведения о характерных точках границ объекта					
Обозначение характерных точек границ	Координаты, м		Метод определения координат характерной точки	Средняя квадратическая погрешность положения характерной точки (Mt), м	Описание обозначения точки на местности (при наличии)
	X	Y			
1	2	3	4	5	6
16398	465425.50	4228747.54	Геодезический метод	2.50	-
16399	465404.43	4228681.52	Геодезический метод	2.50	-
16400	465383.53	4228622.36	Геодезический метод	2.50	-
16401	465411.81	4228588.38	Геодезический метод	2.50	-
16402	465429.51	4228568.99	Геодезический метод	2.50	-
16403	465448.09	4228574.73	Геодезический метод	2.50	-
16404	465462.67	4228570.90	Геодезический метод	2.50	-
16405	465484.73	4228552.34	Геодезический метод	2.50	-
16406	465505.61	4228547.52	Геодезический метод	2.50	-
16407	465538.32	4228560.70	Геодезический метод	2.50	-
16408	465551.01	4228557.44	Геодезический метод	2.50	-
16409	465564.66	4228544.78	Геодезический метод	2.50	-
16410	465565.58	4228521.00	Геодезический метод	2.50	-
16411	465566.44	4228499.09	Геодезический метод	2.50	-
16412	465574.35	4228489.36	Геодезический метод	2.50	-
16413	465607.55	4228474.36	Геодезический метод	2.50	-
16414	465624.46	4228475.01	Геодезический метод	2.50	-
16415	465657.46	4228497.00	Геодезический метод	2.50	-
16416	465680.19	4228509.18	Геодезический метод	2.50	-
16417	465701.21	4228500.59	Геодезический метод	2.50	-
16418	465718.79	4228484.34	Геодезический метод	2.50	-
16419	465727.61	4228483.43	Геодезический метод	2.50	-
16420	465732.96	4228490.55	Геодезический метод	2.50	-
16421	465731.10	4228506.14	Геодезический метод	2.50	-
16422	465714.17	4228570.71	Геодезический метод	2.50	-

2. Сведения о характерных точках границ объекта					
Обозначение характерных точек границ	Координаты, м		Метод определения координат характерной точки	Средняя квадратическая погрешность положения характерной точки (Mt), м	Описание обозначения точки на местности (при наличии)
	X	Y			
1	2	3	4	5	6
16423	465696.43	4228687.90	Геодезический метод	2.50	-
16424	465686.39	4228768.39	Геодезический метод	2.50	-
16425	465661.63	4228823.87	Геодезический метод	2.50	-
16426	465658.30	4228845.06	Геодезический метод	2.50	-
16427	465670.87	4228860.61	Геодезический метод	2.50	-
16428	465708.23	4228883.40	Геодезический метод	2.50	-
16429	465756.22	4228923.52	Геодезический метод	2.50	-
16430	465809.03	4228984.55	Геодезический метод	2.50	-
16431	465829.36	4229026.10	Геодезический метод	2.50	-
16432	465840.83	4229037.20	Геодезический метод	2.50	-
16433	465867.85	4229035.78	Геодезический метод	2.50	-
16434	465878.41	4229038.67	Геодезический метод	2.50	-
16435	465892.41	4229065.55	Геодезический метод	2.50	-
16436	465910.74	4229093.89	Геодезический метод	2.50	-
16437	465932.63	4229095.35	Геодезический метод	2.50	-
16438	465968.54	4229075.44	Геодезический метод	2.50	-
16439	465972.68	4229065.57	Геодезический метод	2.50	-
16440	465969.23	4229057.26	Геодезический метод	2.50	-
16441	465942.70	4229062.50	Геодезический метод	2.50	-
16442	465925.62	4229066.24	Геодезический метод	2.50	-
16443	465916.44	4229060.22	Геодезический метод	2.50	-
16444	465913.05	4229050.69	Геодезический метод	2.50	-
16445	465914.22	4229036.94	Геодезический метод	2.50	-
16446	465951.59	4228963.14	Геодезический метод	2.50	-
16447	465965.29	4228933.56	Геодезический метод	2.50	-

2. Сведения о характерных точках границ объекта					
Обозначение характерных точек границ	Координаты, м		Метод определения координат характерной точки	Средняя квадратическая погрешность положения характерной точки (Mt), м	Описание обозначения точки на местности (при наличии)
	X	Y			
1	2	3	4	5	6
16448	465972.99	4228928.86	Геодезический метод	2.50	-
16449	465975.29	4228902.00	Геодезический метод	2.50	-
16450	465987.32	4228899.31	Геодезический метод	2.50	-
16451	466002.93	4228901.18	Геодезический метод	2.50	-
16452	466009.03	4228889.51	Геодезический метод	2.50	-
16453	466010.96	4228855.71	Геодезический метод	2.50	-
16454	466006.84	4228832.96	Геодезический метод	2.50	-
16455	466000.33	4228823.32	Геодезический метод	2.50	-
16456	465977.22	4228820.53	Геодезический метод	2.50	-
16457	465962.40	4228766.65	Геодезический метод	2.50	-
16458	465938.38	4228706.77	Геодезический метод	2.50	-
16459	465947.87	4228672.64	Геодезический метод	2.50	-
16460	465952.89	4228656.54	Геодезический метод	2.50	-
16461	465974.55	4228647.97	Геодезический метод	2.50	-
16462	465971.57	4228627.78	Геодезический метод	2.50	-
16463	465954.37	4228618.36	Геодезический метод	2.50	-
16464	465927.05	4228611.64	Геодезический метод	2.50	-
16465	465915.40	4228604.92	Геодезический метод	2.50	-
16466	465871.68	4228551.75	Геодезический метод	2.50	-
16467	465868.45	4228522.16	Геодезический метод	2.50	-
16468	465901.43	4228512.80	Геодезический метод	2.50	-
16469	465957.38	4228509.34	Геодезический метод	2.50	-
16470	465987.49	4228492.96	Геодезический метод	2.50	-
16471	466008.69	4228496.30	Геодезический метод	2.50	-
16472	466031.28	4228511.63	Геодезический метод	2.50	-

2. Сведения о характерных точках границ объекта					
Обозначение характерных точек границ	Координаты, м		Метод определения координат характерной точки	Средняя квадратическая погрешность положения характерной точки (Mt), м	Описание обозначения точки на местности (при наличии)
	X	Y			
1	2	3	4	5	6
16473	466053.07	4228499.92	Геодезический метод	2.50	-
16474	466074.63	4228477.58	Геодезический метод	2.50	-
16475	466071.81	4228453.60	Геодезический метод	2.50	-
16476	466057.11	4228428.58	Геодезический метод	2.50	-
16477	466053.26	4228414.65	Геодезический метод	2.50	-
16478	466055.53	4228404.69	Геодезический метод	2.50	-
16479	466074.76	4228410.44	Геодезический метод	2.50	-
16480	466103.79	4228421.61	Геодезический метод	2.50	-
16481	466124.32	4228425.56	Геодезический метод	2.50	-
16482	466130.14	4228420.77	Геодезический метод	2.50	-
16483	466237.14	4228459.45	Геодезический метод	2.50	-
16484	466237.59	4228480.17	Геодезический метод	2.50	-
16485	466211.17	4228562.54	Геодезический метод	2.50	-
16486	466226.81	4228579.44	Геодезический метод	2.50	-
16487	466255.32	4228588.07	Геодезический метод	2.50	-
16488	466273.02	4228600.70	Геодезический метод	2.50	-
16489	466274.25	4228617.67	Геодезический метод	2.50	-
16490	466267.12	4228639.34	Геодезический метод	2.50	-
16491	466273.62	4228649.63	Геодезический метод	2.50	-
16492	466287.48	4228663.96	Геодезический метод	2.50	-
16493	466303.50	4228671.49	Геодезический метод	2.50	-
16494	466340.90	4228693.02	Геодезический метод	2.50	-
16495	466363.21	4228700.17	Геодезический метод	2.50	-
16496	466369.04	4228695.36	Геодезический метод	2.50	-
16497	466366.18	4228688.38	Геодезический метод	2.50	-

2. Сведения о характерных точках границ объекта					
Обозначение характерных точек границ	Координаты, м		Метод определения координат характерной точки	Средняя квадратическая погрешность положения характерной точки (Mt), м	Описание обозначения точки на местности (при наличии)
	X	Y			
1	2	3	4	5	6
16498	466336.36	4228664.64	Геодезический метод	2.50	-
16499	466370.42	4228644.01	Геодезический метод	2.50	-
16500	466417.18	4228618.85	Геодезический метод	2.50	-
16501	466442.42	4228614.83	Геодезический метод	2.50	-
16502	466496.04	4228638.90	Геодезический метод	2.50	-
16503	466529.78	4228658.39	Геодезический метод	2.50	-
16504	466535.54	4228671.13	Геодезический метод	2.50	-
16505	466534.21	4228689.30	Геодезический метод	2.50	-
16506	466514.78	4228721.12	Геодезический метод	2.50	-
16507	466501.77	4228749.47	Геодезический метод	2.50	-
16508	466504.06	4228770.90	Геодезический метод	2.50	-
16509	466530.34	4228788.86	Геодезический метод	2.50	-
16510	466554.72	4228790.42	Геодезический метод	2.50	-
16511	466574.04	4228777.38	Геодезический метод	2.50	-
16512	466582.43	4228755.15	Геодезический метод	2.50	-
16513	466611.78	4228742.49	Геодезический метод	2.50	-
16514	466636.90	4228741.59	Геодезический метод	2.50	-
16515	466648.08	4228744.54	Геодезический метод	2.50	-
16516	466662.42	4228762.64	Геодезический метод	2.50	-
16517	466666.68	4228782.27	Геодезический метод	2.50	-
16518	466662.66	4228804.68	Геодезический метод	2.50	-
16519	466651.07	4228828.68	Геодезический метод	2.50	-
16520	466618.84	4228866.94	Геодезический метод	2.50	-
16521	466569.32	4228914.53	Геодезический метод	2.50	-
16522	466543.10	4228943.63	Геодезический метод	2.50	-

2. Сведения о характерных точках границ объекта					
Обозначение характерных точек границ	Координаты, м		Метод определения координат характерной точки	Средняя квадратическая погрешность положения характерной точки (Mt), м	Описание обозначения точки на местности (при наличии)
	X	Y			
1	2	3	4	5	6
16523	466537.68	4228970.38	Геодезический метод	2.50	-
16524	466553.25	4228972.88	Геодезический метод	2.50	-
16525	466567.44	4228962.75	Геодезический метод	2.50	-
16526	466642.82	4228895.46	Геодезический метод	2.50	-
16527	466702.54	4228843.88	Геодезический метод	2.50	-
16528	466721.16	4228816.38	Геодезический метод	2.50	-
16529	466720.11	4228795.01	Геодезический метод	2.50	-
16530	466690.44	4228767.53	Геодезический метод	2.50	-
16531	466679.69	4228753.92	Геодезический метод	2.50	-
16532	466681.11	4228733.90	Геодезический метод	2.50	-
16533	466695.86	4228709.42	Геодезический метод	2.50	-
16534	466717.06	4228696.42	Геодезический метод	2.50	-
16535	466747.02	4228716.42	Геодезический метод	2.50	-
16536	466760.95	4228712.56	Геодезический метод	2.50	-
16537	466767.78	4228698.40	Геодезический метод	2.50	-
16538	466807.29	4228714.39	Геодезический метод	2.50	-
16539	466857.93	4228734.54	Геодезический метод	2.50	-
16540	466905.02	4228749.55	Геодезический метод	2.50	-
16541	466953.33	4228764.62	Геодезический метод	2.50	-
16542	466995.54	4228776.30	Геодезический метод	2.50	-
16543	467043.50	4228784.44	Геодезический метод	2.50	-
16544	467055.36	4228785.54	Геодезический метод	2.50	-
16545	467074.82	4228801.35	Геодезический метод	2.50	-
16546	467100.12	4228811.76	Геодезический метод	2.50	-
16547	467127.49	4228817.84	Геодезический метод	2.50	-

2. Сведения о характерных точках границ объекта					
Обозначение характерных точек границ	Координаты, м		Метод определения координат характерной точки	Средняя квадратическая погрешность положения характерной точки (Mt), м	Описание обозначения точки на местности (при наличии)
	X	Y			
1	2	3	4	5	6
16548	467139.13	4228824.56	Геодезический метод	2.50	-
16549	467164.70	4228812.39	Геодезический метод	2.50	-
16550	467184.61	4228816.30	Геодезический метод	2.50	-
16206	467200.55	4228825.70	Геодезический метод	2.50	-
16551	463158.27	4228110.93	Геодезический метод	2.50	-
16552	463158.24	4228111.26	Геодезический метод	2.50	-
16553	463157.72	4228111.43	Геодезический метод	2.50	-
16554	463037.04	4228148.06	Геодезический метод	2.50	-
16555	462992.24	4228157.47	Геодезический метод	2.50	-
16556	462965.50	4228156.02	Геодезический метод	2.50	-
16557	462926.46	4228146.63	Геодезический метод	2.50	-
16558	462880.93	4228127.83	Геодезический метод	2.50	-
16559	462845.52	4228124.95	Геодезический метод	2.50	-
16560	462797.82	4228138.67	Геодезический метод	2.50	-
16561	462711.08	4228175.54	Геодезический метод	2.50	-
16562	462641.70	4228203.00	Геодезический метод	2.50	-
16563	462596.89	4228213.84	Геодезический метод	2.50	-
16564	462496.42	4228226.85	Геодезический метод	2.50	-
16565	462458.84	4228228.30	Геодезический метод	2.50	-
16566	462442.22	4228223.96	Геодезический метод	2.50	-
16567	462433.54	4228218.18	Геодезический метод	2.50	-
16568	462424.87	4228209.51	Геодезический метод	2.50	-
16569	462412.58	4228207.33	Геодезический метод	2.50	-
16570	462371.39	4228201.55	Геодезический метод	2.50	-
16571	462294.06	4228193.60	Геодезический метод	2.50	-



2. Сведения о характерных точках границ объекта					
Обозначение характерных точек границ	Координаты, м		Метод определения координат характерной точки	Средняя квадратическая погрешность положения характерной точки (Mt), м	Описание обозначения точки на местности (при наличии)
	X	Y			
1	2	3	4	5	6
16572	462213.10	4228172.64	Геодезический метод	2.50	-
16573	462161.79	4228168.30	Геодезический метод	2.50	-
16574	462106.87	4228169.75	Геодезический метод	2.50	-
16575	462013.63	4228174.09	Геодезический метод	2.50	-
16576	462020.14	4228195.05	Геодезический метод	2.50	-
16577	462034.59	4228221.07	Геодезический метод	2.50	-
16578	462027.37	4228230.46	Геодезический метод	2.50	-
16579	462023.75	4228257.21	Геодезический метод	2.50	-
16580	462013.63	4228264.43	Геодезический метод	2.50	-
16581	462005.69	4228254.31	Геодезический метод	2.50	-
16582	461999.18	4228233.36	Геодезический метод	2.50	-
16583	461978.95	4228231.19	Геодезический метод	2.50	-
16584	461965.93	4228235.52	Геодезический метод	2.50	-
16585	461964.49	4228257.21	Геодезический метод	2.50	-
16586	461958.71	4228267.33	Геодезический метод	2.50	-
16587	461944.97	4228272.39	Геодезический метод	2.50	-
16588	461907.39	4228282.50	Геодезический метод	2.50	-
16589	461889.32	4228310.68	Геодезический метод	2.50	-
16590	461850.29	4228338.16	Геодезический метод	2.50	-
16591	461754.17	4228370.68	Геодезический метод	2.50	-
16592	461692.01	4228377.19	Геодезический метод	2.50	-
16593	461649.37	4228377.90	Геодезический метод	2.50	-
16594	461636.36	4228394.53	Геодезический метод	2.50	-
16595	461636.36	4228406.10	Геодезический метод	2.50	-
16596	461647.20	4228411.87	Геодезический метод	2.50	-

2. Сведения о характерных точках границ объекта					
Обозначение характерных точек границ	Координаты, м		Метод определения координат характерной точки	Средняя квадратическая погрешность положения характерной точки (Mt), м	Описание обозначения точки на местности (при наличии)
	X	Y			
1	2	3	4	5	6
16597	461680.45	4228406.10	Геодезический метод	2.50	-
16598	461698.51	4228408.99	Геодезический метод	2.50	-
16599	461688.39	4228419.83	Геодезический метод	2.50	-
16600	461634.91	4228438.62	Геодезический метод	2.50	-
16601	461572.75	4228461.75	Геодезический метод	2.50	-
16602	461476.63	4228484.88	Геодезический метод	2.50	-
16603	461425.31	4228487.76	Геодезический метод	2.50	-
16604	461257.63	4228456.69	Геодезический метод	2.50	-
16605	461080.56	4228421.99	Геодезический метод	2.50	-
16606	461057.43	4228415.48	Геодезический метод	2.50	-
16607	461017.68	4228390.91	Геодезический метод	2.50	-
16608	460979.37	4228343.94	Геодезический метод	2.50	-
16609	460965.64	4228314.31	Геодезический метод	2.50	-
16610	460959.86	4228291.18	Геодезический метод	2.50	-
16611	460979.37	4228280.34	Геодезический метод	2.50	-
16612	460996.72	4228275.28	Геодезический метод	2.50	-
16613	461009.01	4228289.01	Геодезический метод	2.50	-
16614	461081.29	4228258.65	Геодезический метод	2.50	-
16615	461152.11	4228239.14	Геодезический метод	2.50	-
16616	461189.69	4228231.91	Геодезический метод	2.50	-
16617	461235.95	4228213.84	Геодезический метод	2.50	-
16618	461264.87	4228217.45	Геодезический метод	2.50	-
16619	461283.65	4228236.97	Геодезический метод	2.50	-
16620	461303.17	4228262.27	Геодезический метод	2.50	-
16621	461371.83	4228236.25	Геодезический метод	2.50	-

2. Сведения о характерных точках границ объекта					
Обозначение характерных точек границ	Координаты, м		Метод определения координат характерной точки	Средняя квадратическая погрешность положения характерной точки (Mt), м	Описание обозначения точки на местности (при наличии)
	X	Y			
1	2	3	4	5	6
16622	461441.21	4228216.01	Геодезический метод	2.50	-
16623	461455.67	4228204.45	Геодезический метод	2.50	-
16624	461451.33	4228187.10	Геодезический метод	2.50	-
16625	461446.99	4228158.91	Геодезический метод	2.50	-
16626	461465.79	4228150.24	Геодезический метод	2.50	-
16627	461496.87	4228143.01	Геодезический метод	2.50	-
16628	461514.93	4228158.91	Геодезический метод	2.50	-
16629	461521.44	4228168.30	Геодезический метод	2.50	-
16630	461533.73	4228176.26	Геодезический метод	2.50	-
16631	461545.29	4228170.48	Геодезический метод	2.50	-
16632	461556.13	4228163.24	Геодезический метод	2.50	-
16633	461551.07	4228139.39	Геодезический метод	2.50	-
16634	461551.79	4228104.71	Геодезический метод	2.50	-
16635	461548.91	4228080.86	Геодезический метод	2.50	-
16636	461543.13	4228059.17	Геодезический метод	2.50	-
16637	461541.67	4228046.16	Геодезический метод	2.50	-
16638	461547.46	4228038.94	Геодезический метод	2.50	-
16639	461578.54	4228018.70	Геодезический метод	2.50	-
16640	461617.57	4227976.79	Геодезический метод	2.50	-
16641	461657.32	4227957.99	Геодезический метод	2.50	-
16642	461675.39	4227963.05	Геодезический метод	2.50	-
16643	461672.49	4227984.74	Геодезический метод	2.50	-
16644	461639.25	4228012.92	Геодезический метод	2.50	-
16645	461619.01	4228030.26	Геодезический метод	2.50	-
16646	461621.18	4228043.26	Геодезический метод	2.50	-

2. Сведения о характерных точках границ объекта					
Обозначение характерных точек границ	Координаты, м		Метод определения координат характерной точки	Средняя квадратическая погрешность положения характерной точки (Mt), м	Описание обозначения точки на местности (при наличии)
	X	Y			
1	2	3	4	5	6
16647	461681.17	4228059.89	Геодезический метод	2.50	-
16648	461787.41	4228092.41	Геодезический метод	2.50	-
16649	461813.43	4228105.42	Геодезический метод	2.50	-
16650	461819.21	4228119.16	Геодезический метод	2.50	-
16651	461811.27	4228144.45	Геодезический метод	2.50	-
16652	461822.83	4228149.51	Геодезический метод	2.50	-
16653	461843.07	4228145.18	Геодезический метод	2.50	-
16654	461855.35	4228149.51	Геодезический метод	2.50	-
16655	461865.47	4228157.47	Геодезический метод	2.50	-
16656	461858.97	4228168.30	Геодезический метод	2.50	-
16657	461826.45	4228181.31	Геодезический метод	2.50	-
16658	461807.65	4228187.10	Геодезический метод	2.50	-
16659	461796.81	4228211.67	Геодезический метод	2.50	-
16660	461788.13	4228239.86	Геодезический метод	2.50	-
16661	461755.61	4228265.16	Геодезический метод	2.50	-
16662	461713.69	4228274.55	Геодезический метод	2.50	-
16663	461697.07	4228280.34	Геодезический метод	2.50	-
16664	461685.51	4228288.28	Геодезический метод	2.50	-
16665	461677.55	4228314.31	Геодезический метод	2.50	-
16666	461746.94	4228289.01	Геодезический метод	2.50	-
16667	461798.98	4228265.16	Геодезический метод	2.50	-
16668	461848.13	4228241.31	Геодезический метод	2.50	-
16669	461894.38	4228205.88	Геодезический метод	2.50	-
16670	461874.87	4228198.66	Геодезический метод	2.50	-
16671	461869.81	4228187.10	Геодезический метод	2.50	-

2. Сведения о характерных точках границ объекта					
Обозначение характерных точек границ	Координаты, м		Метод определения координат характерной точки	Средняя квадратическая погрешность положения характерной точки (Mt), м	Описание обозначения точки на местности (при наличии)
	X	Y			
1	2	3	4	5	6
16672	461871.97	4228158.18	Геодезический метод	2.50	-
16673	461884.27	4228110.48	Геодезический метод	2.50	-
16674	461897.27	4228111.93	Геодезический метод	2.50	-
16675	461913.17	4228128.56	Геодезический метод	2.50	-
16676	461923.29	4228137.95	Геодезический метод	2.50	-
16677	461918.95	4228150.96	Геодезический метод	2.50	-
16678	461907.39	4228165.42	Геодезический метод	2.50	-
16679	461926.91	4228157.47	Геодезический метод	2.50	-
16680	461942.81	4228144.45	Геодезический метод	2.50	-
16681	461947.15	4228134.34	Геодезический метод	2.50	-
16682	461929.07	4228115.54	Геодезический метод	2.50	-
16683	461895.83	4228096.03	Геодезический метод	2.50	-
16684	461866.91	4228064.95	Геодезический метод	2.50	-
16685	461846.68	4228054.11	Геодезический метод	2.50	-
16686	461811.99	4228047.61	Геодезический метод	2.50	-
16687	461801.15	4228043.26	Геодезический метод	2.50	-
16688	461793.19	4228035.32	Геодезический метод	2.50	-
16689	461792.47	4228024.47	Геодезический метод	2.50	-
16690	461799.70	4228018.70	Геодезический метод	2.50	-
16691	461828.61	4228017.98	Геодезический метод	2.50	-
16692	461866.19	4228034.59	Геодезический метод	2.50	-
16693	461914.62	4228050.50	Геодезический метод	2.50	-
16694	461928.35	4228048.34	Геодезический метод	2.50	-
16695	461928.35	4228037.49	Геодезический метод	2.50	-
16696	461923.29	4228022.31	Геодезический метод	2.50	-

2. Сведения о характерных точках границ объекта					
Обозначение характерных точек границ	Координаты, м		Метод определения координат характерной точки	Средняя квадратическая погрешность положения характерной точки (Mt), м	Описание обозначения точки на местности (при наличии)
	X	Y			
1	2	3	4	5	6
16697	461929.79	4228016.53	Геодезический метод	2.50	-
16698	461948.59	4228000.62	Геодезический метод	2.50	-
16699	461975.33	4227931.97	Геодезический метод	2.50	-
16700	461994.12	4227884.26	Геодезический метод	2.50	-
16701	461994.12	4227873.42	Геодезический метод	2.50	-
16702	461986.17	4227870.53	Геодезический метод	2.50	-
16703	461968.83	4227874.14	Геодезический метод	2.50	-
16704	461930.52	4227895.82	Геодезический метод	2.50	-
16705	461908.11	4227900.17	Геодезический метод	2.50	-
16706	461886.43	4227896.55	Геодезический метод	2.50	-
16707	461840.90	4227830.78	Геодезический метод	2.50	-
16708	461790.41	4227756.38	Геодезический метод	2.50	-
16709	461968.16	4227810.28	Геодезический метод	2.50	-
16710	462030.97	4227826.80	Геодезический метод	2.50	-
16711	462078.75	4227832.38	Геодезический метод	2.50	-
16712	462071.70	4227911.04	Геодезический метод	2.50	-
16713	462059.36	4227927.04	Геодезический метод	2.50	-
16714	462057.03	4227971.08	Геодезический метод	2.50	-
16715	462066.70	4227974.41	Геодезический метод	2.50	-
16716	462075.04	4227970.41	Геодезический метод	2.50	-
16717	462081.37	4227898.03	Геодезический метод	2.50	-
16718	462090.05	4227847.33	Геодезический метод	2.50	-
16719	462148.40	4227860.68	Геодезический метод	2.50	-
16720	462173.42	4227863.35	Геодезический метод	2.50	-
16721	462179.09	4227843.32	Геодезический метод	2.50	-

2. Сведения о характерных точках границ объекта					
Обозначение характерных точек границ	Координаты, м		Метод определения координат характерной точки	Средняя квадратическая погрешность положения характерной точки (Mt), м	Описание обозначения точки на местности (при наличии)
	X	Y			
1	2	3	4	5	6
16722	462178.64	4227822.01	Геодезический метод	2.50	-
16723	462194.92	4227819.16	Геодезический метод	2.50	-
16724	462222.06	4227815.91	Геодезический метод	2.50	-
16725	462276.66	4227819.19	Геодезический метод	2.50	-
16726	462383.20	4227834.56	Геодезический метод	2.50	-
16727	462621.74	4227868.64	Геодезический метод	2.50	-
16728	462662.09	4227877.25	Геодезический метод	2.50	-
16729	462658.32	4227891.49	Геодезический метод	2.50	-
16730	462656.88	4227909.56	Геодезический метод	2.50	-
16731	462678.56	4227926.91	Геодезический метод	2.50	-
16732	462704.58	4227933.42	Геодезический метод	2.50	-
16733	462755.17	4227924.74	Геодезический метод	2.50	-
16734	462785.52	4227916.79	Геодезический метод	2.50	-
16735	462809.38	4227921.12	Геодезический метод	2.50	-
16736	462899.72	4227955.82	Геодезический метод	2.50	-
16737	463071.02	4228016.53	Геодезический метод	2.50	-
16738	463078.24	4228025.20	Геодезический метод	2.50	-
16739	463104.98	4228037.49	Геодезический метод	2.50	-
16740	463121.61	4228051.95	Геодезический метод	2.50	-
16741	463136.77	4228072.89	Геодезический метод	2.50	-
16742	463146.17	4228093.85	Геодезический метод	2.50	-
16551	463158.27	4228110.93	Геодезический метод	2.50	-
16743	472212.86	4225439.16	Геодезический метод	2.50	-
16744	472210.73	4225449.07	Геодезический метод	2.50	-
16745	472202.22	4225475.28	Геодезический метод	2.50	-

2. Сведения о характерных точках границ объекта					
Обозначение характерных точек границ	Координаты, м		Метод определения координат характерной точки	Средняя квадратическая погрешность положения характерной точки (Mt), м	Описание обозначения точки на местности (при наличии)
	X	Y			
1	2	3	4	5	6
16746	472192.31	4225505.73	Геодезический метод	2.50	-
16747	472189.48	4225520.60	Геодезический метод	2.50	-
16748	472189.48	4225524.14	Геодезический метод	2.50	-
16749	472195.14	4225525.55	Геодезический метод	2.50	-
16750	472202.22	4225526.27	Геодезический метод	2.50	-
16751	472207.89	4225531.94	Геодезический метод	2.50	-
16752	472207.89	4225541.85	Геодезический метод	2.50	-
16753	472194.44	4225552.48	Геодезический метод	2.50	-
16754	472173.89	4225558.14	Геодезический метод	2.50	-
16755	472132.80	4225560.26	Геодезический метод	2.50	-
16756	472127.14	4225563.80	Геодезический метод	2.50	-
16757	472124.30	4225572.30	Геодезический метод	2.50	-
16758	472125.72	4225580.10	Геодезический метод	2.50	-
16759	472129.97	4225588.60	Геодезический метод	2.50	-
16760	472132.10	4225604.88	Геодезический метод	2.50	-
16761	472132.10	4225618.34	Геодезический метод	2.50	-
16762	472122.88	4225644.55	Геодезический метод	2.50	-
16763	472109.42	4225654.46	Геодезический метод	2.50	-
16764	472098.80	4225650.21	Геодезический метод	2.50	-
16765	472091.72	4225641.00	Геодезический метод	2.50	-
16766	472081.80	4225626.85	Геодезический метод	2.50	-
16767	472068.34	4225606.30	Геодезический метод	2.50	-
16768	472057.72	4225590.73	Геодезический метод	2.50	-
16769	472049.21	4225590.73	Геодезический метод	2.50	-
16770	472033.62	4225586.47	Геодезический метод	2.50	-



2. Сведения о характерных точках границ объекта					
Обозначение характерных точек границ	Координаты, м		Метод определения координат характерной точки	Средняя квадратическая погрешность положения характерной точки (Mt), м	Описание обозначения точки на местности (при наличии)
	X	Y			
1	2	3	4	5	6
16771	472020.16	4225570.18	Геодезический метод	2.50	-
16772	472000.33	4225553.89	Геодезический метод	2.50	-
16773	471983.33	4225544.68	Геодезический метод	2.50	-
16774	471976.24	4225544.68	Геодезический метод	2.50	-
16775	471972.71	4225548.22	Геодезический метод	2.50	-
16776	471962.08	4225567.35	Геодезический метод	2.50	-
16777	471949.32	4225597.10	Геодезический метод	2.50	-
16778	471947.20	4225610.55	Геодезический метод	2.50	-
16779	471949.32	4225627.55	Геодезический метод	2.50	-
16780	471942.95	4225642.42	Геодезический метод	2.50	-
16781	471933.74	4225651.63	Геодезический метод	2.50	-
16782	471925.95	4225658.71	Геодезический метод	2.50	-
16783	471918.16	4225667.93	Геодезический метод	2.50	-
16784	471918.16	4225680.67	Геодезический метод	2.50	-
16785	471918.16	4225693.42	Геодезический метод	2.50	-
16786	471920.99	4225709.71	Геодезический метод	2.50	-
16787	471922.40	4225723.87	Геодезический метод	2.50	-
16788	471928.78	4225735.91	Геодезический метод	2.50	-
16789	471930.20	4225747.25	Геодезический метод	2.50	-
16790	471930.91	4225758.58	Геодезический метод	2.50	-
16791	471930.20	4225780.53	Геодезический метод	2.50	-
16792	471928.08	4225801.07	Геодезический метод	2.50	-
16793	471929.49	4225817.37	Геодезический метод	2.50	-
16794	471936.58	4225823.74	Геодезический метод	2.50	-
16795	471943.66	4225825.87	Геодезический метод	2.50	-

2. Сведения о характерных точках границ объекта					
Обозначение характерных точек границ	Координаты, м		Метод определения координат характерной точки	Средняя квадратическая погрешность положения характерной точки (Mt), м	Описание обозначения точки на местности (при наличии)
	X	Y			
1	2	3	4	5	6
16796	471952.87	4225820.20	Геодезический метод	2.50	-
16797	471959.24	4225811.70	Геодезический метод	2.50	-
16798	471958.53	4225798.96	Геодезический метод	2.50	-
16799	471951.45	4225760.71	Геодезический метод	2.50	-
16800	471950.74	4225752.91	Геодезический метод	2.50	-
16801	471952.16	4225747.95	Геодезический метод	2.50	-
16802	471965.62	4225739.46	Геодезический метод	2.50	-
16803	471986.87	4225740.87	Геодезический метод	2.50	-
16804	472000.33	4225747.95	Геодезический метод	2.50	-
16805	471998.21	4225752.21	Геодезический метод	2.50	-
16806	471993.25	4225757.17	Геодезический метод	2.50	-
16807	471987.58	4225769.91	Геодезический метод	2.50	-
16808	471988.29	4225774.16	Геодезический метод	2.50	-
16809	471991.83	4225779.83	Геодезический метод	2.50	-
16810	471996.08	4225788.33	Геодезический метод	2.50	-
16811	472008.84	4225796.12	Геодезический метод	2.50	-
16812	472032.21	4225806.03	Геодезический метод	2.50	-
16813	472049.92	4225813.83	Геодезический метод	2.50	-
16814	472061.25	4225817.37	Геодезический метод	2.50	-
16815	472069.75	4225813.83	Геодезический метод	2.50	-
16816	472079.67	4225808.87	Геодезический метод	2.50	-
16817	472088.69	4225807.92	Геодезический метод	2.50	-
16818	472091.96	4225827.56	Геодезический метод	2.50	-
16819	472085.34	4225825.87	Геодезический метод	2.50	-
16820	472078.25	4225837.91	Геодезический метод	2.50	-

2. Сведения о характерных точках границ объекта					
Обозначение характерных точек границ	Координаты, м		Метод определения координат характерной точки	Средняя квадратическая погрешность положения характерной точки (Mt), м	Описание обозначения точки на местности (при наличии)
	X	Y			
1	2	3	4	5	6
16821	472068.34	4225854.90	Геодезический метод	2.50	-
16822	472061.25	4225875.44	Геодезический метод	2.50	-
16823	472052.04	4225884.65	Геодезический метод	2.50	-
16824	472041.42	4225901.65	Геодезический метод	2.50	-
16825	472035.04	4225913.69	Геодезический метод	2.50	-
16826	472025.84	4225911.56	Геодезический метод	2.50	-
16827	472023.71	4225905.89	Геодезический метод	2.50	-
16828	472021.58	4225891.74	Геодезический метод	2.50	-
16829	472011.66	4225881.81	Геодезический метод	2.50	-
16830	472003.88	4225874.73	Геодезический метод	2.50	-
16831	471994.66	4225877.57	Геодезический метод	2.50	-
16832	471985.46	4225883.94	Геодезический метод	2.50	-
16833	471962.08	4225903.07	Геодезический метод	2.50	-
16834	471947.20	4225921.48	Геодезический метод	2.50	-
16835	471945.78	4225928.56	Геодезический метод	2.50	-
16836	471957.82	4225942.73	Геодезический метод	2.50	-
16837	471964.21	4225959.01	Геодезический метод	2.50	-
16838	471963.50	4225969.64	Геодезический метод	2.50	-
16839	471951.45	4225985.22	Геодезический метод	2.50	-
16840	471933.03	4225996.56	Геодезический метод	2.50	-
16841	471903.29	4226006.47	Геодезический метод	2.50	-
16842	471891.25	4226007.89	Геодезический метод	2.50	-
16843	471891.95	4226014.26	Геодезический метод	2.50	-
16844	471896.21	4226026.30	Геодезический метод	2.50	-
16845	471901.17	4226046.14	Геодезический метод	2.50	-

2. Сведения о характерных точках границ объекта					
Обозначение характерных точек границ	Координаты, м		Метод определения координат характерной точки	Средняя квадратическая погрешность положения характерной точки (Mt), м	Описание обозначения точки на местности (при наличии)
	X	Y			
1	2	3	4	5	6
16846	471899.04	4226054.64	Геодезический метод	2.50	-
16847	471891.25	4226056.76	Геодезический метод	2.50	-
16848	471884.17	4226054.64	Геодезический метод	2.50	-
16849	471872.83	4226035.51	Геодезический метод	2.50	-
16850	471854.41	4226017.80	Геодезический метод	2.50	-
16851	471828.20	4226014.97	Геодезический метод	2.50	-
16852	471814.03	4226016.39	Геодезический метод	2.50	-
16853	471816.87	4226025.60	Геодезический метод	2.50	-
16854	471824.65	4226032.68	Геодезический метод	2.50	-
16855	471835.99	4226037.64	Геодезический метод	2.50	-
16856	471860.08	4226053.22	Геодезический метод	2.50	-
16857	471874.95	4226068.80	Геодезический метод	2.50	-
16858	471877.08	4226077.30	Геодезический метод	2.50	-
16859	471874.95	4226083.67	Геодезический метод	2.50	-
16860	471867.16	4226087.93	Геодезический метод	2.50	-
16861	471848.75	4226095.71	Геодезический метод	2.50	-
16862	471833.16	4226099.26	Геодезический метод	2.50	-
16863	471819.70	4226097.13	Геодезический метод	2.50	-
16864	471783.57	4226080.84	Геодезический метод	2.50	-
16865	471733.98	4226051.09	Геодезический метод	2.50	-
16866	471685.10	4226022.06	Геодезический метод	2.50	-
16867	471639.05	4225988.76	Геодезический метод	2.50	-
16868	471622.76	4225968.94	Геодезический метод	2.50	-
16869	471622.76	4225963.98	Геодезический метод	2.50	-
16870	471632.68	4225951.23	Геодезический метод	2.50	-

2. Сведения о характерных точках границ объекта					
Обозначение характерных точек границ	Координаты, м		Метод определения координат характерной точки	Средняя квадратическая погрешность положения характерной точки (Mt), м	Описание обозначения точки на местности (при наличии)
	X	Y			
1	2	3	4	5	6
16871	471653.23	4225939.19	Геодезический метод	2.50	-
16872	471668.81	4225936.36	Геодезический метод	2.50	-
16873	471675.18	4225927.86	Геодезический метод	2.50	-
16874	471685.81	4225920.78	Геодезический метод	2.50	-
16875	471708.48	4225917.93	Геодезический метод	2.50	-
16876	471714.86	4225915.11	Геодезический метод	2.50	-
16877	471712.73	4225909.44	Геодезический метод	2.50	-
16878	471697.15	4225900.94	Геодезический метод	2.50	-
16879	471695.02	4225895.98	Геодезический метод	2.50	-
16880	471701.39	4225889.61	Геодезический метод	2.50	-
16881	471712.02	4225888.90	Геодезический метод	2.50	-
16882	471735.40	4225895.27	Геодезический метод	2.50	-
16883	471748.86	4225901.65	Геодезический метод	2.50	-
16884	471756.65	4225894.57	Геодезический метод	2.50	-
16885	471753.81	4225886.07	Геодезический метод	2.50	-
16886	471750.27	4225878.27	Геодезический метод	2.50	-
16887	471752.40	4225872.61	Геодезический метод	2.50	-
16888	471756.65	4225869.77	Геодезический метод	2.50	-
16889	471764.45	4225863.40	Геодезический метод	2.50	-
16890	471758.07	4225855.62	Геодезический метод	2.50	-
16891	471750.99	4225855.62	Геодезический метод	2.50	-
16892	471742.48	4225855.62	Геодезический метод	2.50	-
16893	471735.40	4225852.78	Геодезический метод	2.50	-
16894	471735.40	4225846.41	Геодезический метод	2.50	-
16895	471745.31	4225843.58	Геодезический метод	2.50	-

2. Сведения о характерных точках границ объекта					
Обозначение характерных точек границ	Координаты, м		Метод определения координат характерной точки	Средняя квадратическая погрешность положения характерной точки (Mt), м	Описание обозначения точки на местности (при наличии)
	X	Y			
1	2	3	4	5	6
16896	471756.65	4225838.61	Геодезический метод	2.50	-
16897	471753.81	4225832.24	Геодезический метод	2.50	-
16898	471747.44	4225830.11	Геодезический метод	2.50	-
16899	471739.65	4225832.24	Геодезический метод	2.50	-
16900	471732.57	4225839.32	Геодезический метод	2.50	-
16901	471722.65	4225842.86	Геодезический метод	2.50	-
16902	471710.61	4225842.15	Геодезический метод	2.50	-
16903	471695.73	4225834.36	Геодезический метод	2.50	-
16904	471692.18	4225823.74	Геодезический метод	2.50	-
16905	471688.65	4225810.99	Геодезический метод	2.50	-
16906	471681.55	4225779.12	Геодезический метод	2.50	-
16907	471674.46	4225768.49	Геодезический метод	2.50	-
16908	471665.25	4225767.79	Геодезический метод	2.50	-
16909	471651.80	4225767.79	Геодезический метод	2.50	-
16910	471646.13	4225764.95	Геодезический метод	2.50	-
16911	471642.58	4225755.75	Геодезический метод	2.50	-
16912	471644.00	4225747.95	Геодезический метод	2.50	-
16913	471648.96	4225742.28	Геодезический метод	2.50	-
16914	471664.55	4225735.91	Геодезический метод	2.50	-
16915	471676.59	4225730.96	Геодезический метод	2.50	-
16916	471693.59	4225722.46	Геодезический метод	2.50	-
16917	471697.14	4225714.66	Геодезический метод	2.50	-
16918	471693.59	4225702.62	Геодезический метод	2.50	-
16919	471687.92	4225695.55	Геодезический метод	2.50	-
16920	471676.59	4225695.55	Геодезический метод	2.50	-

2. Сведения о характерных точках границ объекта					
Обозначение характерных точек границ	Координаты, м		Метод определения координат характерной точки	Средняя квадратическая погрешность положения характерной точки (Mt), м	Описание обозначения точки на местности (при наличии)
	X	Y			
1	2	3	4	5	6
16921	471665.25	4225700.51	Геодезический метод	2.50	-
16922	471654.63	4225709.71	Геодезический метод	2.50	-
16923	471651.09	4225721.04	Геодезический метод	2.50	-
16924	471636.92	4225732.37	Геодезический метод	2.50	-
16925	471624.89	4225740.17	Геодезический метод	2.50	-
16926	471613.55	4225749.37	Геодезический метод	2.50	-
16927	471596.55	4225762.12	Геодезический метод	2.50	-
16928	471529.25	4225738.74	Геодезический метод	2.50	-
16929	471449.91	4225704.05	Геодезический метод	2.50	-
16930	471446.37	4225692.71	Геодезический метод	2.50	-
16931	471442.83	4225685.62	Геодезический метод	2.50	-
16932	471427.24	4225664.38	Геодезический метод	2.50	-
16933	471410.95	4225638.89	Геодезический метод	2.50	-
16934	471394.65	4225626.13	Геодезический метод	2.50	-
16935	471384.03	4225625.42	Геодезический метод	2.50	-
16936	471376.23	4225633.92	Геодезический метод	2.50	-
16937	471362.77	4225653.76	Геодезический метод	2.50	-
16938	471350.03	4225666.50	Геодезический метод	2.50	-
16939	471337.27	4225665.08	Геодезический метод	2.50	-
16940	471325.23	4225679.25	Геодезический метод	2.50	-
16941	471311.77	4225690.58	Геодезический метод	2.50	-
16942	471303.27	4225696.25	Геодезический метод	2.50	-
16943	471291.23	4225690.58	Геодезический метод	2.50	-
16944	471306.81	4225673.58	Геодезический метод	2.50	-
16945	471307.52	4225663.67	Геодезический метод	2.50	-

2. Сведения о характерных точках границ объекта					
Обозначение характерных точек границ	Координаты, м		Метод определения координат характерной точки	Средняя квадратическая погрешность положения характерной точки (Mt), м	Описание обозначения точки на местности (при наличии)
	X	Y			
1	2	3	4	5	6
16946	471302.57	4225657.30	Геодезический метод	2.50	-
16947	471286.27	4225648.80	Геодезический метод	2.50	-
16948	471271.39	4225650.93	Геодезический метод	2.50	-
16949	471267.85	4225655.89	Геодезический метод	2.50	-
16950	471265.01	4225660.84	Геодезический метод	2.50	-
16951	471242.35	4225653.04	Геодезический метод	2.50	-
16952	471239.51	4225643.13	Геодезический метод	2.50	-
16953	471227.47	4225636.05	Геодезический метод	2.50	-
16954	471223.22	4225638.89	Геодезический метод	2.50	-
16955	471218.97	4225649.50	Геодезический метод	2.50	-
16956	471218.97	4225661.54	Геодезический метод	2.50	-
16957	471155.93	4225629.68	Геодезический метод	2.50	-
16958	471142.47	4225631.09	Геодезический метод	2.50	-
16959	471127.59	4225624.01	Геодезический метод	2.50	-
16960	471109.88	4225610.55	Геодезический метод	2.50	-
16961	471099.25	4225601.34	Геодезический метод	2.50	-
16962	471099.25	4225596.38	Геодезический метод	2.50	-
16963	471112.01	4225585.76	Геодезический метод	2.50	-
16964	471119.79	4225576.56	Геодезический метод	2.50	-
16965	471119.79	4225559.56	Геодезический метод	2.50	-
16966	471114.13	4225552.48	Геодезический метод	2.50	-
16967	471104.21	4225553.18	Геодезический метод	2.50	-
16968	471097.83	4225552.48	Геодезический метод	2.50	-
16969	471087.91	4225551.06	Геодезический метод	2.50	-
16970	471082.96	4225547.52	Геодезический метод	2.50	-



2. Сведения о характерных точках границ объекта					
Обозначение характерных точек границ	Координаты, м		Метод определения координат характерной точки	Средняя квадратическая погрешность положения характерной точки (Mt), м	Описание обозначения точки на местности (при наличии)
	X	Y			
1	2	3	4	5	6
16971	471083.67	4225538.31	Геодезический метод	2.50	-
16972	471087.21	4225527.68	Геодезический метод	2.50	-
16973	471092.17	4225517.77	Геодезический метод	2.50	-
16974	471093.59	4225504.32	Геодезический метод	2.50	-
16975	471088.63	4225482.36	Геодезический метод	2.50	-
16976	471082.96	4225480.93	Геодезический метод	2.50	-
16977	471073.04	4225485.19	Геодезический метод	2.50	-
16978	471058.17	4225490.15	Геодезический метод	2.50	-
16979	471049.67	4225493.69	Геодезический метод	2.50	-
16980	471039.75	4225492.98	Геодезический метод	2.50	-
16981	471045.41	4225480.93	Геодезический метод	2.50	-
16982	471048.95	4225473.15	Геодезический метод	2.50	-
16983	471055.33	4225463.94	Геодезический метод	2.50	-
16984	471070.21	4225451.90	Геодезический метод	2.50	-
16985	471085.09	4225451.90	Геодезический метод	2.50	-
16986	471112.01	4225456.15	Геодезический метод	2.50	-
16987	471154.51	4225463.94	Геодезический метод	2.50	-
16988	471184.26	4225468.19	Геодезический метод	2.50	-
16989	471201.26	4225471.74	Геодезический метод	2.50	-
16990	471237.39	4225478.11	Геодезический метод	2.50	-
16991	471250.85	4225483.78	Геодезический метод	2.50	-
16992	471253.68	4225493.69	Геодезический метод	2.50	-
16993	471255.10	4225505.73	Геодезический метод	2.50	-
16994	471252.26	4225513.52	Геодезический метод	2.50	-
16995	471244.47	4225517.06	Геодезический метод	2.50	-

2. Сведения о характерных точках границ объекта					
Обозначение характерных точек границ	Координаты, м		Метод определения координат характерной точки	Средняя квадратическая погрешность положения характерной точки (Mt), м	Описание обозначения точки на местности (при наличии)
	X	Y			
1	2	3	4	5	6
16996	471223.22	4225529.10	Геодезический метод	2.50	-
16997	471205.51	4225542.56	Геодезический метод	2.50	-
16998	471191.35	4225565.93	Геодезический метод	2.50	-
16999	471189.93	4225573.72	Геодезический метод	2.50	-
17000	471195.59	4225573.72	Геодезический метод	2.50	-
17001	471202.68	4225572.30	Геодезический метод	2.50	-
17002	471211.18	4225564.52	Геодезический метод	2.50	-
17003	471223.93	4225548.22	Геодезический метод	2.50	-
17004	471234.55	4225543.98	Геодезический метод	2.50	-
17005	471242.35	4225543.98	Геодезический метод	2.50	-
17006	471248.01	4225543.98	Геодезический метод	2.50	-
17007	471256.51	4225544.68	Геодезический метод	2.50	-
17008	471255.10	4225558.85	Геодезический метод	2.50	-
17009	471252.26	4225567.35	Геодезический метод	2.50	-
17010	471254.39	4225570.89	Геодезический метод	2.50	-
17011	471260.06	4225573.72	Геодезический метод	2.50	-
17012	471269.27	4225573.02	Геодезический метод	2.50	-
17013	471277.06	4225570.18	Геодезический метод	2.50	-
17014	471284.86	4225570.18	Геодезический метод	2.50	-
17015	471294.06	4225575.85	Геодезический метод	2.50	-
17016	471297.61	4225587.89	Геодезический метод	2.50	-
17017	471301.15	4225594.26	Геодезический метод	2.50	-
17018	471309.65	4225594.26	Геодезический метод	2.50	-
17019	471322.40	4225590.01	Геодезический метод	2.50	-
17020	471328.07	4225579.39	Геодезический метод	2.50	-

2. Сведения о характерных точках границ объекта					
Обозначение характерных точек границ	Координаты, м		Метод определения координат характерной точки	Средняя квадратическая погрешность положения характерной точки (Mt), м	Описание обозначения точки на местности (при наличии)
	X	Y			
1	2	3	4	5	6
17021	471344.36	4225579.39	Геодезический метод	2.50	-
17022	471374.82	4225584.34	Геодезический метод	2.50	-
17023	471386.15	4225589.30	Геодезический метод	2.50	-
17024	471401.03	4225585.76	Геодезический метод	2.50	-
17025	471401.03	4225582.22	Геодезический метод	2.50	-
17026	471393.24	4225570.89	Геодезический метод	2.50	-
17027	471387.57	4225563.10	Геодезический метод	2.50	-
17028	471366.32	4225560.26	Геодезический метод	2.50	-
17029	471342.94	4225553.18	Геодезический метод	2.50	-
17030	471338.69	4225536.18	Геодезический метод	2.50	-
17031	471347.90	4225509.27	Геодезический метод	2.50	-
17032	471353.57	4225503.60	Геодезический метод	2.50	-
17033	471367.03	4225495.82	Геодезический метод	2.50	-
17034	471372.69	4225478.82	Геодезический метод	2.50	-
17035	471374.82	4225461.11	Геодезический метод	2.50	-
17036	471371.99	4225456.85	Геодезический метод	2.50	-
17037	471362.77	4225449.07	Геодезический метод	2.50	-
17038	471356.40	4225444.11	Геодезический метод	2.50	-
17039	471356.40	4225429.23	Геодезический метод	2.50	-
17040	471353.81	4225412.17	Геодезический метод	2.50	-
17041	471370.10	4225404.37	Геодезический метод	2.50	-
17042	471382.85	4225395.16	Геодезический метод	2.50	-
17043	471392.77	4225385.96	Геодезический метод	2.50	-
17044	471403.87	4225389.57	Геодезический метод	2.50	-
17045	471425.11	4225389.57	Геодезический метод	2.50	-

2. Сведения о характерных точках границ объекта					
Обозначение характерных точек границ	Координаты, м		Метод определения координат характерной точки	Средняя квадратическая погрешность положения характерной точки (Mt), м	Описание обозначения точки на местности (при наличии)
	X	Y			
1	2	3	4	5	6
17046	471439.28	4225386.04	Геодезический метод	2.50	-
17047	471457.70	4225384.61	Геодезический метод	2.50	-
17048	471472.57	4225395.24	Геодезический метод	2.50	-
17049	471489.57	4225420.03	Геодезический метод	2.50	-
17050	471498.08	4225427.11	Геодезический метод	2.50	-
17051	471504.45	4225423.57	Геодезический метод	2.50	-
17052	471502.32	4225414.36	Геодезический метод	2.50	-
17053	471500.20	4225404.45	Геодезический метод	2.50	-
17054	471502.32	4225399.49	Геодезический метод	2.50	-
17055	471509.40	4225395.95	Геодезический метод	2.50	-
17056	471518.62	4225386.04	Геодезический метод	2.50	-
17057	471518.62	4225372.57	Геодезический метод	2.50	-
17058	471517.20	4225366.20	Геодезический метод	2.50	-
17059	471521.45	4225359.12	Геодезический метод	2.50	-
17060	471523.58	4225350.62	Геодезический метод	2.50	-
17061	471527.82	4225344.25	Геодезический метод	2.50	-
17062	471538.45	4225344.25	Геодезический метод	2.50	-
17063	471548.37	4225348.49	Геодезический метод	2.50	-
17064	471554.74	4225357.70	Геодезический метод	2.50	-
17065	471557.58	4225368.33	Геодезический метод	2.50	-
17066	471563.96	4225380.37	Геодезический метод	2.50	-
17067	471578.83	4225397.36	Геодезический метод	2.50	-
17068	471601.50	4225414.36	Геодезический метод	2.50	-
17069	471631.96	4225434.90	Геодезический метод	2.50	-
17070	471635.50	4225442.70	Геодезический метод	2.50	-

2. Сведения о характерных точках границ объекта					
Обозначение характерных точек границ	Координаты, м		Метод определения координат характерной точки	Средняя квадратическая погрешность положения характерной точки (Mt), м	Описание обозначения точки на местности (при наличии)
	X	Y			
1	2	3	4	5	6
17071	471633.38	4225480.93	Геодезический метод	2.50	-
17072	471634.08	4225493.69	Геодезический метод	2.50	-
17073	471639.04	4225498.64	Геодезический метод	2.50	-
17074	471655.34	4225498.64	Геодезический метод	2.50	-
17075	471668.80	4225491.56	Геодезический метод	2.50	-
17076	471678.72	4225491.56	Геодезический метод	2.50	-
17077	471686.51	4225493.69	Геодезический метод	2.50	-
17078	471695.01	4225512.10	Геодезический метод	2.50	-
17079	471702.80	4225529.10	Геодезический метод	2.50	-
17080	471713.43	4225538.31	Геодезический метод	2.50	-
17081	471720.51	4225541.85	Геодезический метод	2.50	-
17082	471729.72	4225541.85	Геодезический метод	2.50	-
17083	471732.56	4225536.18	Геодезический метод	2.50	-
17084	471735.39	4225524.85	Геодезический метод	2.50	-
17085	471741.06	4225519.18	Геодезический метод	2.50	-
17086	471750.98	4225519.18	Геодезический метод	2.50	-
17087	471772.94	4225522.01	Геодезический метод	2.50	-
17088	471796.31	4225524.14	Геодезический метод	2.50	-
17089	471805.52	4225520.60	Геодезический метод	2.50	-
17090	471794.18	4225514.94	Геодезический метод	2.50	-
17091	471779.31	4225511.40	Геодезический метод	2.50	-
17092	471760.89	4225506.44	Геодезический метод	2.50	-
17093	471743.18	4225502.90	Геодезический метод	2.50	-
17094	471707.76	4225483.78	Геодезический метод	2.50	-
17095	471695.01	4225474.56	Геодезический метод	2.50	-

2. Сведения о характерных точках границ объекта					
Обозначение характерных точек границ	Координаты, м		Метод определения координат характерной точки	Средняя квадратическая погрешность положения характерной точки (Mt), м	Описание обозначения точки на местности (при наличии)
	X	Y			
1	2	3	4	5	6
17096	471694.30	4225458.28	Геодезический метод	2.50	-
17097	471702.10	4225445.53	Геодезический метод	2.50	-
17098	471714.85	4225438.44	Геодезический метод	2.50	-
17099	471724.06	4225437.03	Геодезический метод	2.50	-
17100	471731.85	4225437.03	Геодезический метод	2.50	-
17101	471742.47	4225437.03	Геодезический метод	2.50	-
17102	471750.98	4225434.20	Геодезический метод	2.50	-
17103	471755.93	4225424.27	Геодезический метод	2.50	-
17104	471755.93	4225414.36	Геодезический метод	2.50	-
17105	471753.10	4225403.03	Геодезический метод	2.50	-
17106	471749.56	4225386.74	Геодезический метод	2.50	-
17107	471763.72	4225381.78	Геодезический метод	2.50	-
17108	471782.14	4225374.00	Геодезический метод	2.50	-
17109	471806.23	4225376.11	Геодезический метод	2.50	-
17110	471818.98	4225380.37	Геодезический метод	2.50	-
17111	471835.28	4225382.49	Геодезический метод	2.50	-
17112	471846.61	4225386.74	Геодезический метод	2.50	-
17113	471851.57	4225391.70	Геодезический метод	2.50	-
17114	471857.24	4225400.91	Геодезический метод	2.50	-
17115	471852.28	4225407.99	Геодезический метод	2.50	-
17116	471855.11	4225413.65	Геодезический метод	2.50	-
17117	471867.15	4225416.49	Геодезический метод	2.50	-
17118	471880.61	4225420.73	Геодезический метод	2.50	-
17119	471888.40	4225424.27	Геодезический метод	2.50	-
17120	471903.28	4225441.99	Геодезический метод	2.50	-

2. Сведения о характерных точках границ объекта					
Обозначение характерных точек границ	Координаты, м		Метод определения координат характерной точки	Средняя квадратическая погрешность положения характерной точки (Mt), м	Описание обозначения точки на местности (при наличии)
	X	Y			
1	2	3	4	5	6
17121	471920.99	4225459.70	Геодезический метод	2.50	-
17122	471921.70	4225471.02	Геодезический метод	2.50	-
17123	471916.03	4225483.78	Геодезический метод	2.50	-
17124	471911.08	4225491.56	Геодезический метод	2.50	-
17125	471903.28	4225497.23	Геодезический метод	2.50	-
17126	471898.32	4225497.23	Геодезический метод	2.50	-
17127	471888.40	4225485.89	Геодезический метод	2.50	-
17128	471878.49	4225470.32	Геодезический метод	2.50	-
17129	471870.70	4225462.52	Геодезический метод	2.50	-
17130	471862.90	4225456.15	Геодезический метод	2.50	-
17131	471855.82	4225457.57	Геодезический метод	2.50	-
17132	471853.69	4225463.24	Геодезический метод	2.50	-
17133	471858.65	4225476.69	Геодезический метод	2.50	-
17134	471864.32	4225492.27	Геодезический метод	2.50	-
17135	471886.99	4225526.98	Геодезический метод	2.50	-
17136	471907.53	4225539.02	Геодезический метод	2.50	-
17137	471917.45	4225533.35	Геодезический метод	2.50	-
17138	471921.70	4225522.01	Геодезический метод	2.50	-
17139	471930.91	4225501.47	Геодезический метод	2.50	-
17140	471939.41	4225488.73	Геодезический метод	2.50	-
17141	471948.62	4225482.36	Геодезический метод	2.50	-
17142	471962.08	4225481.65	Геодезический метод	2.50	-
17143	471976.24	4225480.93	Геодезический метод	2.50	-
17144	471996.08	4225483.06	Геодезический метод	2.50	-
17145	472021.58	4225485.19	Геодезический метод	2.50	-

2. Сведения о характерных точках границ объекта					
Обозначение характерных точек границ	Координаты, м		Метод определения координат характерной точки	Средняя квадратическая погрешность положения характерной точки (Mt), м	Описание обозначения точки на местности (при наличии)
	X	Y			
1	2	3	4	5	6
17146	472033.62	4225481.65	Геодезический метод	2.50	-
17147	472042.13	4225472.44	Геодезический метод	2.50	-
17148	472049.92	4225451.20	Геодезический метод	2.50	-
17149	472051.34	4225421.45	Геодезический метод	2.50	-
17150	472050.63	4225387.45	Геодезический метод	2.50	-
17151	472054.88	4225376.11	Геодезический метод	2.50	-
17152	472067.63	4225372.57	Геодезический метод	2.50	-
17153	472079.67	4225375.41	Геодезический метод	2.50	-
17154	472090.30	4225376.11	Геодезический метод	2.50	-
17155	472100.22	4225367.61	Геодезический метод	2.50	-
17156	472114.38	4225364.07	Геодезический метод	2.50	-
17157	472120.05	4225368.33	Геодезический метод	2.50	-
17158	472121.47	4225376.11	Геодезический метод	2.50	-
17159	472125.72	4225386.04	Геодезический метод	2.50	-
17160	472142.01	4225393.82	Геодезический метод	2.50	-
17161	472184.52	4225410.82	Геодезический метод	2.50	-
17162	472207.89	4225422.16	Геодезический метод	2.50	-
17163	472212.86	4225428.53	Геодезический метод	2.50	-
16743	472212.86	4225439.16	Геодезический метод	2.50	-
17164	470730.34	4227067.03	Геодезический метод	2.50	-
17165	470726.17	4227089.93	Геодезический метод	2.50	-
17166	470697.73	4227112.83	Геодезический метод	2.50	-
17167	470684.54	4227112.14	Геодезический метод	2.50	-
17168	470667.19	4227114.91	Геодезический метод	2.50	-
17169	470676.90	4227125.32	Геодезический метод	2.50	-



2. Сведения о характерных точках границ объекта					
Обозначение характерных точек границ	Координаты, м		Метод определения координат характерной точки	Средняя квадратическая погрешность положения характерной точки (Mt), м	Описание обозначения точки на местности (при наличии)
	X	Y			
1	2	3	4	5	6
17170	470669.27	4227133.65	Геодезический метод	2.50	-
17171	470650.54	4227133.65	Геодезический метод	2.50	-
17172	470644.29	4227136.43	Геодезический метод	2.50	-
17173	470640.13	4227165.57	Геодезический метод	2.50	-
17174	470638.04	4227188.47	Геодезический метод	2.50	-
17175	470614.46	4227206.51	Геодезический метод	2.50	-
17176	470588.78	4227216.23	Геодезический метод	2.50	-
17177	470531.88	4227187.78	Геодезический метод	2.50	-
17178	470515.23	4227187.09	Геодезический метод	2.50	-
17179	470498.58	4227197.49	Геодезический метод	2.50	-
17180	470490.30	4227204.12	Геодезический метод	2.50	-
17181	470469.42	4227193.85	Геодезический метод	2.50	-
17182	470419.91	4227175.06	Геодезический метод	2.50	-
17183	470392.71	4227166.82	Геодезический метод	2.50	-
17184	470390.32	4227161.41	Геодезический метод	2.50	-
17185	470374.37	4227153.08	Геодезический метод	2.50	-
17186	470351.46	4227141.96	Геодезический метод	2.50	-
17187	470341.75	4227121.84	Геодезический метод	2.50	-
17188	470325.10	4227084.37	Геодезический метод	2.50	-
17189	470319.54	4227049.67	Геодезический метод	2.50	-
17190	470298.04	4227007.34	Геодезический метод	2.50	-
17191	470268.19	4226962.93	Геодезический метод	2.50	-
17192	470262.64	4226944.89	Геодезический метод	2.50	-
17193	470250.85	4226931.72	Геодезический метод	2.50	-
17194	470236.27	4226928.93	Геодезический метод	2.50	-

2. Сведения о характерных точках границ объекта					
Обозначение характерных точек границ	Координаты, м		Метод определения координат характерной точки	Средняя квадратическая погрешность положения характерной точки (Mt), м	Описание обозначения точки на местности (при наличии)
	X	Y			
1	2	3	4	5	6
17195	470227.26	4226937.96	Геодезический метод	2.50	-
17196	470224.48	4226949.05	Геодезический метод	2.50	-
17197	470203.66	4226960.85	Геодезический метод	2.50	-
17198	470165.50	4226954.60	Геодезический метод	2.50	-
17199	470147.46	4226944.89	Геодезический метод	2.50	-
17200	470132.19	4226926.15	Геодезический метод	2.50	-
17201	470118.32	4226928.92	Геодезический метод	2.50	-
17202	470113.46	4226935.17	Геодезический метод	2.50	-
17203	470065.58	4226932.40	Геодезический метод	2.50	-
17204	469992.02	4226930.32	Геодезический метод	2.50	-
17205	469982.31	4226927.54	Геодезический метод	2.50	-
17206	469981.62	4226908.11	Геодезический метод	2.50	-
17207	469980.23	4226889.38	Геодезический метод	2.50	-
17208	469987.16	4226855.37	Геодезический метод	2.50	-
17209	469980.23	4226811.66	Геодезический метод	2.50	-
17210	469979.54	4226782.51	Геодезический метод	2.50	-
17211	469976.06	4226742.26	Геодезический метод	2.50	-
17212	470012.14	4226649.28	Геодезический метод	2.50	-
17213	470044.76	4226561.84	Геодезический метод	2.50	-
17214	470089.16	4226489.68	Геодезический метод	2.50	-
17215	470105.12	4226456.36	Геодезический метод	2.50	-
17216	470118.31	4226429.31	Геодезический метод	2.50	-
17217	470112.75	4226411.26	Геодезический метод	2.50	-
17218	470115.53	4226398.77	Геодезический метод	2.50	-
17219	470133.57	4226391.14	Геодезический метод	2.50	-

2. Сведения о характерных точках границ объекта					
Обозначение характерных точек границ	Координаты, м		Метод определения координат характерной точки	Средняя квадратическая погрешность положения характерной точки (Mt), м	Описание обозначения точки на местности (при наличии)
	X	Y			
1	2	3	4	5	6
17220	470142.59	4226393.22	Геодезический метод	2.50	-
17221	470153.69	4226402.25	Геодезический метод	2.50	-
17222	470157.17	4226414.74	Геодезический метод	2.50	-
17223	470150.23	4226459.15	Геодезический метод	2.50	-
17224	470157.17	4226479.96	Геодезический метод	2.50	-
17225	470168.26	4226502.86	Геодезический метод	2.50	-
17226	470184.92	4226519.51	Геодезический метод	2.50	-
17227	470202.26	4226513.97	Геодезический метод	2.50	-
17228	470221.69	4226527.15	Геодезический метод	2.50	-
17229	470269.59	4226568.09	Геодезический метод	2.50	-
17230	470297.34	4226595.16	Геодезический метод	2.50	-
17231	470302.20	4226611.12	Геодезический метод	2.50	-
17232	470287.62	4226624.30	Геодезический метод	2.50	-
17233	470274.44	4226633.33	Геодезический метод	2.50	-
17234	470270.98	4226645.11	Геодезический метод	2.50	-
17235	470274.44	4226658.30	Геодезический метод	2.50	-
17236	470264.73	4226663.16	Геодезический метод	2.50	-
17237	470253.62	4226658.30	Геодезический метод	2.50	-
17238	470244.60	4226648.59	Геодезический метод	2.50	-
17239	470192.56	4226656.22	Геодезический метод	2.50	-
17240	470184.93	4226669.40	Геодезический метод	2.50	-
17241	470188.40	4226691.61	Геодезический метод	2.50	-
17242	470180.07	4226699.93	Геодезический метод	2.50	-
17243	470163.42	4226699.93	Геодезический метод	2.50	-
17244	470139.82	4226700.64	Геодезический метод	2.50	-

2. Сведения о характерных точках границ объекта					
Обозначение характерных точек границ	Координаты, м		Метод определения координат характерной точки	Средняя квадратическая погрешность положения характерной точки (Mt), м	Описание обозначения точки на местности (при наличии)
	X	Y			
1	2	3	4	5	6
17245	470123.87	4226683.99	Геодезический метод	2.50	-
17246	470111.38	4226692.31	Геодезический метод	2.50	-
17247	470116.24	4226726.30	Геодезический метод	2.50	-
17248	470137.74	4226741.57	Геодезический метод	2.50	-
17249	470157.18	4226799.86	Геодезический метод	2.50	-
17250	470166.19	4226863.70	Геодезический метод	2.50	-
17251	470167.58	4226885.21	Геодезический метод	2.50	-
17252	470193.26	4226878.98	Геодезический метод	2.50	-
17253	470205.74	4226888.68	Геодезический метод	2.50	-
17254	470214.76	4226883.83	Геодезический метод	2.50	-
17255	470207.83	4226863.71	Геодезический метод	2.50	-
17256	470188.40	4226838.73	Геодезический метод	2.50	-
17257	470203.66	4226820.68	Геодезический метод	2.50	-
17258	470244.60	4226797.09	Геодезический метод	2.50	-
17259	470288.32	4226776.27	Геодезический метод	2.50	-
17260	470304.98	4226758.23	Геодезический метод	2.50	-
17261	470311.91	4226716.60	Геодезический метод	2.50	-
17262	470338.28	4226678.43	Геодезический метод	2.50	-
17263	470372.28	4226646.51	Геодезический метод	2.50	-
17264	470400.73	4226611.12	Геодезический метод	2.50	-
17265	470410.16	4226589.42	Геодезический метод	2.50	-
17266	470452.30	4226608.77	Геодезический метод	2.50	-
17267	470480.97	4226634.83	Геодезический метод	2.50	-
17268	470510.87	4226661.21	Геодезический метод	2.50	-
17269	470543.38	4226691.09	Геодезический метод	2.50	-

2. Сведения о характерных точках границ объекта					
Обозначение характерных точек границ	Координаты, м		Метод определения координат характерной точки	Средняя квадратическая погрешность положения характерной точки (Mt), м	Описание обозначения точки на местности (при наличии)
	X	Y			
1	2	3	4	5	6
17270	470579.23	4226697.12	Геодезический метод	2.50	-
17271	470586.01	4226713.13	Геодезический метод	2.50	-
17272	470624.17	4226722.84	Геодезический метод	2.50	-
17273	470636.66	4226738.10	Геодезический метод	2.50	-
17274	470647.07	4226764.47	Геодезический метод	2.50	-
17275	470681.76	4226785.99	Геодезический метод	2.50	-
17276	470709.52	4226820.68	Геодезический метод	2.50	-
17277	470726.17	4226848.45	Геодезический метод	2.50	-
17278	470726.17	4226855.38	Геодезический метод	2.50	-
17279	470712.30	4226860.93	Геодезический метод	2.50	-
17280	470708.82	4226885.22	Геодезический метод	2.50	-
17281	470726.17	4226915.76	Геодезический метод	2.50	-
17282	470727.56	4226925.47	Геодезический метод	2.50	-
17283	470690.09	4226937.26	Геодезический метод	2.50	-
17284	470676.90	4226942.82	Геодезический метод	2.50	-
17285	470709.52	4227019.84	Геодезический метод	2.50	-
17164	470730.34	4227067.03	Геодезический метод	2.50	-
17286	465654.52	4228219.32	Геодезический метод	2.50	-
17287	465623.19	4228298.98	Геодезический метод	2.50	-
17288	465607.29	4228304.66	Геодезический метод	2.50	-
17289	465598.07	4228299.91	Геодезический метод	2.50	-
17290	465587.39	4228284.43	Геодезический метод	2.50	-
17291	465596.14	4228269.10	Геодезический метод	2.50	-
17292	465592.15	4228258.90	Геодезический метод	2.50	-
17293	465567.58	4228261.71	Геодезический метод	2.50	-

2. Сведения о характерных точках границ объекта					
Обозначение характерных точек границ	Координаты, м		Метод определения координат характерной точки	Средняя квадратическая погрешность положения характерной точки (Mt), м	Описание обозначения точки на местности (при наличии)
	X	Y			
1	2	3	4	5	6
17294	465497.85	4228216.33	Геодезический метод	2.50	-
17295	465481.15	4228194.36	Геодезический метод	2.50	-
17296	465476.18	4228177.24	Геодезический метод	2.50	-
17297	465476.67	4228148.41	Геодезический метод	2.50	-
17298	465453.81	4228139.97	Геодезический метод	2.50	-
17299	465431.18	4228140.99	Геодезический метод	2.50	-
17300	465413.23	4228118.95	Геодезический метод	2.50	-
17301	465415.57	4228107.15	Геодезический метод	2.50	-
17302	465442.66	4228088.13	Геодезический метод	2.50	-
17303	465461.03	4228066.89	Геодезический метод	2.50	-
17304	465455.00	4228061.00	Геодезический метод	2.50	-
17305	465383.27	4228066.98	Геодезический метод	2.50	-
17306	465361.93	4228067.40	Геодезический метод	2.50	-
17307	465348.89	4228096.39	Геодезический метод	2.50	-
17308	465337.85	4228105.98	Геодезический метод	2.50	-
17309	465319.21	4228117.80	Геодезический метод	2.50	-
17310	465319.03	4228138.48	Геодезический метод	2.50	-
17311	465328.01	4228149.52	Геодезический метод	2.50	-
17312	465374.96	4228167.63	Геодезический метод	2.50	-
17313	465391.27	4228183.95	Геодезический метод	2.50	-
17314	465407.85	4228224.75	Геодезический метод	2.50	-
17315	465406.77	4228236.60	Геодезический метод	2.50	-
17316	465399.71	4228240.73	Геодезический метод	2.50	-
17317	465353.71	4228230.13	Геодезический метод	2.50	-
17318	465325.63	4228242.23	Геодезический метод	2.50	-

2. Сведения о характерных точках границ объекта					
Обозначение характерных точек границ	Координаты, м		Метод определения координат характерной точки	Средняя квадратическая погрешность положения характерной точки (Mt), м	Описание обозначения точки на местности (при наличии)
	X	Y			
1	2	3	4	5	6
17319	465340.73	4228273.54	Геодезический метод	2.50	-
17320	465336.55	4228284.02	Геодезический метод	2.50	-
17321	465305.80	4228284.72	Геодезический метод	2.50	-
17322	465298.09	4228289.41	Геодезический метод	2.50	-
17323	465305.44	4228309.79	Геодезический метод	2.50	-
17324	465302.43	4228322.84	Геодезический метод	2.50	-
17325	465283.65	4228337.79	Геодезический метод	2.50	-
17326	465279.29	4228353.28	Геодезический метод	2.50	-
17327	465272.14	4228391.90	Геодезический метод	2.50	-
17328	465235.76	4228440.02	Геодезический метод	2.50	-
17329	465214.87	4228461.13	Геодезический метод	2.50	-
17330	465203.10	4228457.55	Геодезический метод	2.50	-
17331	465204.07	4228416.82	Геодезический метод	2.50	-
17332	465196.96	4228405.90	Геодезический метод	2.50	-
17333	465151.23	4228388.44	Геодезический метод	2.50	-
17334	465114.51	4228365.65	Геодезический метод	2.50	-
17335	465105.16	4228364.04	Геодезический метод	2.50	-
17336	465075.86	4228359.74	Геодезический метод	2.50	-
17337	465039.34	4228331.36	Геодезический метод	2.50	-
17338	465008.70	4228328.90	Геодезический метод	2.50	-
17339	464991.36	4228387.82	Геодезический метод	2.50	-
17340	464964.60	4228366.07	Геодезический метод	2.50	-
17341	464910.54	4228320.68	Геодезический метод	2.50	-
17342	464861.82	4228267.98	Геодезический метод	2.50	-
17343	464827.86	4228237.82	Геодезический метод	2.50	-

2. Сведения о характерных точках границ объекта					
Обозначение характерных точек границ	Координаты, м		Метод определения координат характерной точки	Средняя квадратическая погрешность положения характерной точки (Mt), м	Описание обозначения точки на местности (при наличии)
	X	Y			
1	2	3	4	5	6
17344	464758.32	4228204.36	Геодезический метод	2.50	-
17345	464660.18	4228163.52	Геодезический метод	2.50	-
17346	464619.76	4228138.75	Геодезический метод	2.50	-
17347	464612.44	4228117.76	Геодезический метод	2.50	-
17348	464616.66	4228089.70	Геодезический метод	2.50	-
17349	464596.76	4228069.51	Геодезический метод	2.50	-
17350	464562.61	4228044.32	Геодезический метод	2.50	-
17351	464600.76	4227998.79	Геодезический метод	2.50	-
17352	464671.92	4227911.26	Геодезический метод	2.50	-
17353	464735.12	4227898.68	Геодезический метод	2.50	-
17354	464769.54	4227884.34	Геодезический метод	2.50	-
17355	464778.88	4227885.98	Геодезический метод	2.50	-
17356	464786.00	4227896.27	Геодезический метод	2.50	-
17357	464786.28	4227921.38	Геодезический метод	2.50	-
17358	464775.40	4227942.92	Геодезический метод	2.50	-
17359	464711.32	4227994.32	Геодезический метод	2.50	-
17360	464685.27	4228034.71	Геодезический метод	2.50	-
17361	464728.18	4228044.52	Геодезический метод	2.50	-
17362	464756.52	4228041.23	Геодезический метод	2.50	-
17363	464770.85	4227995.40	Геодезический метод	2.50	-
17364	464784.20	4227974.59	Геодезический метод	2.50	-
17365	464797.58	4227969.46	Геодезический метод	2.50	-
17366	464848.49	4227982.75	Геодезический метод	2.50	-
17367	464869.34	4227978.54	Геодезический метод	2.50	-
17368	464879.36	4227963.28	Геодезический метод	2.50	-



2. Сведения о характерных точках границ объекта					
Обозначение характерных точек границ	Координаты, м		Метод определения координат характерной точки	Средняя квадратическая погрешность положения характерной точки (Mt), м	Описание обозначения точки на местности (при наличии)
	X	Y			
1	2	3	4	5	6
17369	464899.74	4227954.65	Геодезический метод	2.50	-
17370	464923.38	4227959.99	Геодезический метод	2.50	-
17371	464933.08	4227952.20	Геодезический метод	2.50	-
17372	464936.92	4227934.16	Геодезический метод	2.50	-
17373	464957.89	4227926.82	Геодезический метод	2.50	-
17374	464984.33	4227924.11	Геодезический метод	2.50	-
17375	464993.41	4227932.61	Геодезический метод	2.50	-
17376	464993.03	4227942.63	Геодезический метод	2.50	-
17377	464954.60	4227995.08	Геодезический метод	2.50	-
17378	464905.98	4228035.79	Геодезический метод	2.50	-
17379	464904.46	4228042.66	Геодезический метод	2.50	-
17380	464927.96	4228067.39	Геодезический метод	2.50	-
17381	464947.01	4228093.22	Геодезический метод	2.50	-
17382	464982.91	4228073.30	Геодезический метод	2.50	-
17383	464993.87	4228065.58	Геодезический метод	2.50	-
17384	465008.97	4228064.91	Геодезический метод	2.50	-
17385	465022.65	4228067.33	Геодезический метод	2.50	-
17386	465028.03	4228074.43	Геодезический метод	2.50	-
17387	465027.10	4228081.93	Геодезический метод	2.50	-
17388	465019.83	4228091.67	Геодезический метод	2.50	-
17389	464991.97	4228098.11	Геодезический метод	2.50	-
17390	464960.47	4228101.91	Геодезический метод	2.50	-
17391	464950.31	4228120.95	Геодезический метод	2.50	-
17392	464922.68	4228122.39	Геодезический метод	2.50	-
17393	464915.33	4228134.01	Геодезический метод	2.50	-

2. Сведения о характерных точках границ объекта					
Обозначение характерных точек границ	Координаты, м		Метод определения координат характерной точки	Средняя квадратическая погрешность положения характерной точки (Mt), м	Описание обозначения точки на местности (при наличии)
	X	Y			
1	2	3	4	5	6
17394	464914.38	4228158.42	Геодезический метод	2.50	-
17395	464918.10	4228175.49	Геодезический метод	2.50	-
17396	464930.83	4228186.65	Геодезический метод	2.50	-
17397	464952.50	4228193.78	Геодезический метод	2.50	-
17398	464971.04	4228185.07	Геодезический метод	2.50	-
17399	465002.64	4228146.18	Геодезический метод	2.50	-
17400	465032.47	4228121.02	Геодезический метод	2.50	-
17401	465049.33	4228074.64	Геодезический метод	2.50	-
17402	465047.19	4228065.14	Геодезический метод	2.50	-
17403	465039.55	4228052.30	Геодезический метод	2.50	-
17404	465021.60	4228045.97	Геодезический метод	2.50	-
17405	464990.02	4228051.62	Геодезический метод	2.50	-
17406	464964.64	4228043.10	Геодезический метод	2.50	-
17407	464961.85	4228034.24	Геодезический метод	2.50	-
17408	464965.39	4228023.72	Геодезический метод	2.50	-
17409	464987.33	4227991.96	Геодезический метод	2.50	-
17410	465000.31	4227964.86	Геодезический метод	2.50	-
17411	465002.09	4227935.44	Геодезический метод	2.50	-
17412	465005.47	4227913.00	Геодезический метод	2.50	-
17413	465019.83	4227898.53	Геодезический метод	2.50	-
17414	465036.45	4227890.38	Геодезический метод	2.50	-
17415	465054.31	4227898.62	Геодезический метод	2.50	-
17416	465081.75	4227934.81	Геодезический метод	2.50	-
17417	465102.63	4227962.58	Геодезический метод	2.50	-
17418	465115.97	4227958.10	Геодезический метод	2.50	-

2. Сведения о характерных точках границ объекта					
Обозначение характерных точек границ	Координаты, м		Метод определения координат характерной точки	Средняя квадратическая погрешность положения характерной точки (Mt), м	Описание обозначения точки на местности (при наличии)
	X	Y			
1	2	3	4	5	6
17419	465150.92	4227898.00	Геодезический метод	2.50	-
17420	465162.75	4227884.02	Геодезический метод	2.50	-
17421	465174.69	4227867.56	Геодезический метод	2.50	-
17422	465176.97	4227857.00	Геодезический метод	2.50	-
17423	465204.69	4227869.98	Геодезический метод	2.50	-
17424	465229.70	4227887.91	Геодезический метод	2.50	-
17425	465252.73	4227908.89	Геодезический метод	2.50	-
17426	465277.68	4227928.05	Геодезический метод	2.50	-
17427	465309.49	4227948.71	Геодезический метод	2.50	-
17428	465379.49	4227987.20	Геодезический метод	2.50	-
17429	465424.01	4228019.66	Геодезический метод	2.50	-
17430	465465.74	4228058.93	Геодезический метод	2.50	-
17431	465506.93	4228096.27	Геодезический метод	2.50	-
17432	465548.81	4228131.78	Геодезический метод	2.50	-
17433	465564.51	4228147.46	Геодезический метод	2.50	-
17434	465536.55	4228140.72	Геодезический метод	2.50	-
17435	465526.27	4228147.20	Геодезический метод	2.50	-
17436	465526.54	4228188.61	Геодезический метод	2.50	-
17437	465538.06	4228198.46	Геодезический метод	2.50	-
17438	465546.83	4228198.80	Геодезический метод	2.50	-
17439	465563.29	4228178.75	Геодезический метод	2.50	-
17440	465572.97	4228187.93	Геодезический метод	2.50	-
17441	465583.84	4228214.67	Геодезический метод	2.50	-
17442	465600.64	4228217.84	Геодезический метод	2.50	-
17443	465615.50	4228207.15	Геодезический метод	2.50	-

2. Сведения о характерных точках границ объекта					
Обозначение характерных точек границ	Координаты, м		Метод определения координат характерной точки	Средняя квадратическая погрешность положения характерной точки (Mt), м	Описание обозначения точки на местности (при наличии)
	X	Y			
1	2	3	4	5	6
17444	465641.23	4228206.26	Геодезический метод	2.50	-
17286	465654.52	4228219.32	Геодезический метод	2.50	-
17445	469636.29	4228432.05	Геодезический метод	2.50	-
17446	469625.33	4228456.72	Геодезический метод	2.50	-
17447	469613.68	4228479.33	Геодезический метод	2.50	-
17448	469605.45	4228485.50	Геодезический метод	2.50	-
17449	469600.66	4228501.26	Геодезический метод	2.50	-
17450	469604.77	4228530.05	Геодезический метод	2.50	-
17451	469612.31	4228571.85	Геодезический метод	2.50	-
17452	469607.51	4228588.97	Геодезический метод	2.50	-
17453	469600.66	4228586.24	Геодезический метод	2.50	-
17454	469595.86	4228575.28	Геодезический метод	2.50	-
17455	469591.06	4228551.29	Геодезический метод	2.50	-
17456	469573.93	4228527.99	Геодезический метод	2.50	-
17457	469554.75	4228514.97	Геодезический метод	2.50	-
17458	469543.78	4228499.21	Геодезический метод	2.50	-
17459	469534.19	4228475.91	Геодезический метод	2.50	-
17460	469530.77	4228453.30	Геодезический метод	2.50	-
17461	469535.56	4228436.85	Геодезический метод	2.50	-
17462	469552.69	4228406.70	Геодезический метод	2.50	-
17463	469528.70	4228403.95	Геодезический метод	2.50	-
17464	469499.24	4228392.99	Геодезический метод	2.50	-
17465	469484.85	4228364.21	Геодезический метод	2.50	-
17466	469470.46	4228329.26	Геодезический метод	2.50	-
17467	469447.85	4228272.38	Геодезический метод	2.50	-

2. Сведения о характерных точках границ объекта					
Обозначение характерных точек границ	Координаты, м		Метод определения координат характерной точки	Средняя квадратическая погрешность положения характерной точки (Mt), м	Описание обозначения точки на местности (при наличии)
	X	Y			
1	2	3	4	5	6
17468	469442.37	4228251.83	Геодезический метод	2.50	-
17469	469426.61	4228238.80	Геодезический метод	2.50	-
17470	469416.33	4228241.55	Геодезический метод	2.50	-
17471	469415.64	4228255.93	Геодезический метод	2.50	-
17472	469418.38	4228275.81	Геодезический метод	2.50	-
17473	469419.75	4228340.91	Геодезический метод	2.50	-
17474	469425.92	4228351.19	Геодезический метод	2.50	-
17475	469448.53	4228364.90	Геодезический метод	2.50	-
17476	469456.75	4228376.55	Геодезический метод	2.50	-
17477	469454.70	4228385.45	Геодезический метод	2.50	-
17478	469438.25	4228390.93	Геодезический метод	2.50	-
17479	469432.09	4228427.94	Геодезический метод	2.50	-
17480	469423.17	4228459.46	Геодезический метод	2.50	-
17481	469419.06	4228506.75	Геодезический метод	2.50	-
17482	469425.24	4228551.96	Геодезический метод	2.50	-
17483	469422.49	4228563.62	Геодезический метод	2.50	-
17484	469409.47	4228557.44	Геодезический метод	2.50	-
17485	469382.06	4228541.00	Геодезический метод	2.50	-
17486	469351.91	4228526.61	Геодезический метод	2.50	-
17487	469332.73	4228519.76	Геодезический метод	2.50	-
17488	469312.17	4228495.10	Геодезический метод	2.50	-
17489	469299.15	4228482.07	Геодезический метод	2.50	-
17490	469275.16	4228477.97	Геодезический метод	2.50	-
17491	469252.55	4228475.22	Геодезический метод	2.50	-
17492	469233.36	4228469.05	Геодезический метод	2.50	-

2. Сведения о характерных точках границ объекта					
Обозначение характерных точек границ	Координаты, м		Метод определения координат характерной точки	Средняя квадратическая погрешность положения характерной точки (Mt), м	Описание обозначения точки на местности (при наличии)
	X	Y			
1	2	3	4	5	6
17493	469199.10	4228473.85	Геодезический метод	2.50	-
17494	469183.33	4228464.26	Геодезический метод	2.50	-
17495	469168.95	4228458.09	Геодезический метод	2.50	-
17496	469140.85	4228476.60	Геодезический метод	2.50	-
17497	469110.70	4228498.51	Геодезический метод	2.50	-
17498	469089.45	4228503.99	Геодезический метод	2.50	-
17499	469070.95	4228528.66	Геодезический метод	2.50	-
17500	469070.27	4228536.88	Геодезический метод	2.50	-
17501	469080.55	4228538.26	Геодезический метод	2.50	-
17502	469091.52	4228536.20	Геодезический метод	2.50	-
17503	469103.85	4228523.86	Геодезический метод	2.50	-
17504	469127.83	4228512.90	Геодезический метод	2.50	-
17505	469160.04	4228499.20	Геодезический метод	2.50	-
17506	469198.41	4228495.78	Геодезический метод	2.50	-
17507	469234.05	4228507.42	Геодезический метод	2.50	-
17508	469282.02	4228539.63	Геодезический метод	2.50	-
17509	469329.98	4228567.72	Геодезический метод	2.50	-
17510	469394.39	4228587.60	Геодезический метод	2.50	-
17511	469420.43	4228595.14	Геодезический метод	2.50	-
17512	469425.92	4228610.22	Геодезический метод	2.50	-
17513	469427.29	4228632.14	Геодезический метод	2.50	-
17514	469423.87	4228647.90	Геодезический метод	2.50	-
17515	469423.17	4228661.61	Геодезический метод	2.50	-
17516	469430.03	4228671.88	Геодезический метод	2.50	-
17517	469432.77	4228686.28	Геодезический метод	2.50	-

2. Сведения о характерных точках границ объекта					
Обозначение характерных точек границ	Координаты, м		Метод определения координат характерной точки	Средняя квадратическая погрешность положения характерной точки (Mt), м	Описание обозначения точки на местности (при наличии)
	X	Y			
1	2	3	4	5	6
17518	469434.83	4228714.37	Геодезический метод	2.50	-
17519	469426.61	4228723.96	Геодезический метод	2.50	-
17520	469410.15	4228729.45	Геодезический метод	2.50	-
17521	469398.51	4228732.18	Геодезический метод	2.50	-
17522	469380.01	4228735.61	Геодезический метод	2.50	-
17523	469362.88	4228734.93	Геодезический метод	2.50	-
17524	469352.60	4228732.18	Геодезический метод	2.50	-
17525	469340.95	4228728.08	Геодезический метод	2.50	-
17526	469332.04	4228729.45	Геодезический метод	2.50	-
17527	469264.20	4228689.70	Геодезический метод	2.50	-
17528	469246.38	4228686.28	Геодезический метод	2.50	-
17529	469241.59	4228691.07	Геодезический метод	2.50	-
17530	469245.01	4228701.35	Геодезический метод	2.50	-
17531	469242.95	4228709.58	Геодезический метод	2.50	-
17532	469234.73	4228713.00	Геодезический метод	2.50	-
17533	469226.51	4228713.00	Геодезический метод	2.50	-
17534	469193.61	4228700.66	Геодезический метод	2.50	-
17535	469134.00	4228673.26	Геодезический метод	2.50	-
17536	469090.83	4228655.43	Геодезический метод	2.50	-
17537	469085.35	4228657.49	Геодезический метод	2.50	-
17538	469084.66	4228665.04	Геодезический метод	2.50	-
17539	469092.20	4228678.73	Геодезический метод	2.50	-
17540	469107.96	4228689.01	Геодезический метод	2.50	-
17541	469123.03	4228688.34	Геодезический метод	2.50	-
17542	469136.74	4228693.81	Геодезический метод	2.50	-

2. Сведения о характерных точках границ объекта					
Обозначение характерных точек границ	Координаты, м		Метод определения координат характерной точки	Средняя квадратическая погрешность положения характерной точки (Mt), м	Описание обозначения точки на местности (при наличии)
	X	Y			
1	2	3	4	5	6
17543	469145.65	4228708.89	Геодезический метод	2.50	-
17544	469163.47	4228721.92	Геодезический метод	2.50	-
17545	469201.15	4228736.98	Геодезический метод	2.50	-
17546	469230.62	4228739.04	Геодезический метод	2.50	-
17547	469271.74	4228742.47	Геодезический метод	2.50	-
17548	469351.91	4228759.60	Геодезический метод	2.50	-
17549	469382.06	4228777.42	Геодезический метод	2.50	-
17550	469394.39	4228780.16	Геодезический метод	2.50	-
17551	469405.36	4228777.42	Геодезический метод	2.50	-
17552	469426.61	4228763.03	Геодезический метод	2.50	-
17553	469459.49	4228727.39	Геодезический метод	2.50	-
17554	469480.74	4228716.43	Геодезический метод	2.50	-
17555	469501.98	4228719.86	Геодезический метод	2.50	-
17556	469521.17	4228741.79	Геодезический метод	2.50	-
17557	469499.92	4228784.96	Геодезический метод	2.50	-
17558	469486.22	4228786.33	Геодезический метод	2.50	-
17559	469469.77	4228792.49	Геодезический метод	2.50	-
17560	469456.07	4228812.36	Геодезический метод	2.50	-
17561	469455.39	4228832.24	Геодезический метод	2.50	-
17562	469447.85	4228841.84	Геодезический метод	2.50	-
17563	469433.45	4228842.52	Геодезический метод	2.50	-
17564	469401.25	4228836.35	Геодезический метод	2.50	-
17565	469353.97	4228826.76	Геодезический метод	2.50	-
17566	469347.11	4228830.87	Геодезический метод	2.50	-
17567	469366.99	4228845.94	Геодезический метод	2.50	-



2. Сведения о характерных точках границ объекта					
Обозначение характерных точек границ	Координаты, м		Метод определения координат характерной точки	Средняя квадратическая погрешность положения характерной точки (Mt), м	Описание обозначения точки на местности (при наличии)
	X	Y			
1	2	3	4	5	6
17568	469394.39	4228863.08	Геодезический метод	2.50	-
17569	469407.41	4228882.95	Геодезический метод	2.50	-
17570	469390.97	4228885.69	Геодезический метод	2.50	-
17571	469365.61	4228879.52	Геодезический метод	2.50	-
17572	469325.87	4228869.93	Геодезический метод	2.50	-
17573	469280.65	4228870.61	Геодезический метод	2.50	-
17574	469230.62	4228854.86	Геодезический метод	2.50	-
17575	469203.21	4228843.89	Геодезический метод	2.50	-
17576	469210.06	4228810.99	Геодезический метод	2.50	-
17577	469210.06	4228791.81	Геодезический метод	2.50	-
17578	469198.41	4228784.27	Геодезический метод	2.50	-
17579	469181.97	4228786.33	Геодезический метод	2.50	-
17580	469136.05	4228777.42	Геодезический метод	2.50	-
17581	469103.85	4228749.32	Геодезический метод	2.50	-
17582	469077.81	4228728.76	Геодезический метод	2.50	-
17583	469066.85	4228728.76	Геодезический метод	2.50	-
17584	469048.34	4228706.15	Геодезический метод	2.50	-
17585	469027.78	4228691.07	Геодезический метод	2.50	-
17586	469061.36	4228638.99	Геодезический метод	2.50	-
17587	469049.03	4228615.69	Геодезический метод	2.50	-
17588	468964.05	4228510.15	Геодезический метод	2.50	-
17589	468948.29	4228483.44	Геодезический метод	2.50	-
17590	468953.77	4228470.41	Геодезический метод	2.50	-
17591	468979.81	4228446.43	Геодезический метод	2.50	-
17592	468999.01	4228426.56	Геодезический метод	2.50	-

2. Сведения о характерных точках границ объекта					
Обозначение характерных точек границ	Координаты, м		Метод определения координат характерной точки	Средняя квадратическая погрешность положения характерной точки (Mt), м	Описание обозначения точки на местности (при наличии)
	X	Y			
1	2	3	4	5	6
17593	468973.65	4228368.31	Геодезический метод	2.50	-
17594	469008.60	4228351.87	Геодезический метод	2.50	-
17595	469040.12	4228338.16	Геодезический метод	2.50	-
17596	469062.05	4228384.76	Геодезический метод	2.50	-
17597	469086.03	4228421.08	Геодезический метод	2.50	-
17598	469097.68	4228408.74	Геодезический метод	2.50	-
17599	469114.13	4228398.46	Геодезический метод	2.50	-
17600	469123.03	4228402.58	Геодезический метод	2.50	-
17601	469137.42	4228414.23	Геодезический метод	2.50	-
17602	469151.13	4228408.75	Геодезический метод	2.50	-
17603	469177.17	4228373.80	Геодезический метод	2.50	-
17604	469251.18	4228287.46	Геодезический метод	2.50	-
17605	469257.35	4228274.44	Геодезический метод	2.50	-
17606	469245.01	4228257.30	Геодезический метод	2.50	-
17607	469205.95	4228211.40	Геодезический метод	2.50	-
17608	469221.71	4228188.10	Геодезический метод	2.50	-
17609	469249.81	4228136.01	Геодезический метод	2.50	-
17610	469292.28	4228075.03	Геодезический метод	2.50	-
17611	469309.41	4228043.50	Геодезический метод	2.50	-
17612	469339.56	4228027.05	Геодезический метод	2.50	-
17613	469365.60	4228020.20	Геодезический метод	2.50	-
17614	469384.80	4228018.83	Геодезический метод	2.50	-
17615	469404.66	4228029.80	Геодезический метод	2.50	-
17616	469446.46	4228053.10	Геодезический метод	2.50	-
17617	469451.95	4228060.63	Геодезический метод	2.50	-

2. Сведения о характерных точках границ объекта					
Обозначение характерных точек границ	Координаты, м		Метод определения координат характерной точки	Средняя квадратическая погрешность положения характерной точки (Mt), м	Описание обозначения точки на местности (при наличии)
	X	Y			
1	2	3	4	5	6
17618	469449.89	4228084.62	Геодезический метод	2.50	-
17619	469456.06	4228089.41	Геодезический метод	2.50	-
17620	469464.28	4228087.36	Геодезический метод	2.50	-
17621	469469.76	4228068.17	Геодезический метод	2.50	-
17622	469478.68	4228020.89	Геодезический метод	2.50	-
17623	469487.58	4228021.58	Геодезический метод	2.50	-
17624	469493.75	4228031.17	Геодезический метод	2.50	-
17625	469497.86	4228050.35	Геодезический метод	2.50	-
17626	469492.38	4228077.08	Геодезический метод	2.50	-
17627	469491.01	4228105.86	Геодезический метод	2.50	-
17628	469495.81	4228127.10	Геодезический метод	2.50	-
17629	469511.57	4228141.50	Геодезический метод	2.50	-
17630	469534.18	4228147.66	Геодезический метод	2.50	-
17631	469567.76	4228172.33	Геодезический метод	2.50	-
17632	469589.68	4228202.48	Геодезический метод	2.50	-
17633	469591.05	4228222.35	Геодезический метод	2.50	-
17634	469597.23	4228252.51	Геодезический метод	2.50	-
17635	469619.15	4228275.13	Геодезический метод	2.50	-
17636	469634.92	4228325.83	Геодезический метод	2.50	-
17637	469635.61	4228353.25	Геодезический метод	2.50	-
17638	469629.44	4228353.25	Геодезический метод	2.50	-
17639	469619.85	4228357.35	Геодезический метод	2.50	-
17640	469615.05	4228337.48	Геодезический метод	2.50	-
17641	469608.88	4228325.83	Геодезический метод	2.50	-
17642	469603.40	4228331.32	Геодезический метод	2.50	-

2. Сведения о характерных точках границ объекта					
Обозначение характерных точек границ	Координаты, м		Метод определения координат характерной точки	Средняя квадратическая погрешность положения характерной точки (Mt), м	Описание обозначения точки на местности (при наличии)
	X	Y			
1	2	3	4	5	6
17643	469599.29	4228373.12	Геодезический метод	2.50	-
17644	469584.90	4228406.70	Геодезический метод	2.50	-
17645	469593.81	4228408.75	Геодезический метод	2.50	-
17646	469615.05	4228408.07	Геодезический метод	2.50	-
17647	469631.49	4228416.97	Геодезический метод	2.50	-
17445	469636.29	4228432.05	Геодезический метод	2.50	-
17648	468643.23	4228989.12	Геодезический метод	2.50	-
17649	468582.58	4229161.09	Геодезический метод	2.50	-
17650	468514.71	4229325.26	Геодезический метод	2.50	-
17651	468503.95	4229343.65	Геодезический метод	2.50	-
17652	468477.10	4229325.02	Геодезический метод	2.50	-
17653	468449.22	4229300.10	Геодезический метод	2.50	-
17654	468449.75	4229286.34	Геодезический метод	2.50	-
17655	468469.17	4229270.80	Геодезический метод	2.50	-
17656	468464.86	4229253.06	Геодезический метод	2.50	-
17657	468449.15	4229237.39	Геодезический метод	2.50	-
17658	468463.41	4229225.41	Геодезический метод	2.50	-
17659	468485.55	4229172.34	Геодезический метод	2.50	-
17660	468489.27	4229141.12	Геодезический метод	2.50	-
17661	468463.77	4229120.08	Геодезический метод	2.50	-
17662	468456.89	4229103.49	Геодезический метод	2.50	-
17663	468486.92	4229073.30	Геодезический метод	2.50	-
17664	468484.81	4229063.20	Геодезический метод	2.50	-
17665	468477.68	4229052.89	Геодезический метод	2.50	-
17666	468460.19	4229050.94	Геодезический метод	2.50	-

2. Сведения о характерных точках границ объекта					
Обозначение характерных точек границ	Координаты, м		Метод определения координат характерной точки	Средняя квадратическая погрешность положения характерной точки (Mt), м	Описание обозначения точки на местности (при наличии)
	X	Y			
1	2	3	4	5	6
17667	468415.73	4229065.50	Геодезический метод	2.50	-
17668	468389.38	4229065.72	Геодезический метод	2.50	-
17669	468379.16	4229070.37	Геодезический метод	2.50	-
17670	468380.29	4229105.52	Геодезический метод	2.50	-
17671	468400.31	4229171.52	Геодезический метод	2.50	-
17672	468411.03	4229185.75	Геодезический метод	2.50	-
17673	468416.41	4229208.54	Геодезический метод	2.50	-
17674	468410.92	4229220.85	Геодезический метод	2.50	-
17675	468399.50	4229224.17	Геодезический метод	2.50	-
17676	468395.20	4229237.81	Геодезический метод	2.50	-
17677	468400.97	4229250.56	Геодезический метод	2.50	-
17678	468394.33	4229260.34	Геодезический метод	2.50	-
17679	468374.56	4229220.68	Геодезический метод	2.50	-
17680	468354.02	4229168.46	Геодезический метод	2.50	-
17681	468339.63	4229118.99	Геодезический метод	2.50	-
17682	468327.18	4229084.63	Геодезический метод	2.50	-
17683	468321.07	4229080.64	Геодезический метод	2.50	-
17684	468304.60	4229085.02	Геодезический метод	2.50	-
17685	468287.33	4229109.40	Геодезический метод	2.50	-
17686	468296.37	4229134.85	Геодезический метод	2.50	-
17687	468305.55	4229156.51	Геодезический метод	2.50	-
17688	468288.50	4229175.95	Геодезический метод	2.50	-
17689	468238.03	4229151.37	Геодезический метод	2.50	-
17690	468219.12	4229121.79	Геодезический метод	2.50	-
17691	468191.53	4229089.38	Геодезический метод	2.50	-

2. Сведения о характерных точках границ объекта					
Обозначение характерных точек границ	Координаты, м		Метод определения координат характерной точки	Средняя квадратическая погрешность положения характерной точки (Mt), м	Описание обозначения точки на местности (при наличии)
	X	Y			
1	2	3	4	5	6
17692	468127.26	4229032.92	Геодезический метод	2.50	-
17693	468072.86	4228980.62	Геодезический метод	2.50	-
17694	468029.33	4228971.39	Геодезический метод	2.50	-
17695	467984.67	4228958.36	Геодезический метод	2.50	-
17696	467938.97	4228940.27	Геодезический метод	2.50	-
17697	467923.85	4228942.19	Геодезический метод	2.50	-
17698	467937.56	4228976.57	Геодезический метод	2.50	-
17699	467928.82	4229007.59	Геодезический метод	2.50	-
17700	467933.49	4229016.57	Геодезический метод	2.50	-
17701	467976.41	4229009.45	Геодезический метод	2.50	-
17702	468021.49	4229011.23	Геодезический метод	2.50	-
17703	468076.01	4229028.42	Геодезический метод	2.50	-
17704	468181.25	4229127.84	Геодезический метод	2.50	-
17705	468178.35	4229137.75	Геодезический метод	2.50	-
17706	468127.43	4229157.09	Геодезический метод	2.50	-
17707	468091.91	4229199.62	Геодезический метод	2.50	-
17708	468088.87	4229213.28	Геодезический метод	2.50	-
17709	468102.11	4229227.61	Геодезический метод	2.50	-
17710	468120.02	4229218.26	Геодезический метод	2.50	-
17711	468153.95	4229184.48	Геодезический метод	2.50	-
17712	468190.85	4229170.85	Геодезический метод	2.50	-
17713	468259.39	4229214.93	Геодезический метод	2.50	-
17714	468300.49	4229254.17	Геодезический метод	2.50	-
17715	468296.37	4229295.38	Геодезический метод	2.50	-
17716	468312.17	4229308.54	Геодезический метод	2.50	-

2. Сведения о характерных точках границ объекта					
Обозначение характерных точек границ	Координаты, м		Метод определения координат характерной точки	Средняя квадратическая погрешность положения характерной точки (Mt), м	Описание обозначения точки на местности (при наличии)
	X	Y			
1	2	3	4	5	6
17717	468333.47	4229309.39	Геодезический метод	2.50	-
17718	468348.77	4229335.07	Геодезический метод	2.50	-
17719	468363.39	4229345.69	Геодезический метод	2.50	-
17720	468343.07	4229352.42	Геодезический метод	2.50	-
17721	468325.43	4229354.23	Геодезический метод	2.50	-
17722	468329.57	4229376.97	Геодезический метод	2.50	-
17723	468335.15	4229394.75	Геодезический метод	2.50	-
17724	468328.59	4229402.00	Геодезический метод	2.50	-
17725	468310.39	4229386.25	Геодезический метод	2.50	-
17726	468269.36	4229377.12	Геодезический метод	2.50	-
17727	468209.49	4229335.89	Геодезический метод	2.50	-
17728	468186.55	4229313.68	Геодезический метод	2.50	-
17729	468180.01	4229288.35	Геодезический метод	2.50	-
17730	468149.09	4229277.08	Геодезический метод	2.50	-
17731	468119.99	4229283.47	Геодезический метод	2.50	-
17732	468095.52	4229300.09	Геодезический метод	2.50	-
17733	468097.27	4229318.96	Геодезический метод	2.50	-
17734	468085.77	4229324.77	Геодезический метод	2.50	-
17735	468050.45	4229329.68	Геодезический метод	2.50	-
17736	468010.74	4229319.34	Геодезический метод	2.50	-
17737	467989.88	4229307.23	Геодезический метод	2.50	-
17738	467990.32	4229295.96	Геодезический метод	2.50	-
17739	467954.51	4229249.41	Геодезический метод	2.50	-
17740	467909.80	4229237.64	Геодезический метод	2.50	-
17741	467865.94	4229204.57	Геодезический метод	2.50	-

2. Сведения о характерных точках границ объекта					
Обозначение характерных точек границ	Координаты, м		Метод определения координат характерной точки	Средняя квадратическая погрешность положения характерной точки (Mt), м	Описание обозначения точки на местности (при наличии)
	X	Y			
1	2	3	4	5	6
17742	467852.24	4229170.16	Геодезический метод	2.50	-
17743	467823.73	4229161.53	Геодезический метод	2.50	-
17744	467811.24	4229159.78	Геодезический метод	2.50	-
17745	467787.28	4229131.25	Геодезический метод	2.50	-
17746	467780.60	4229109.69	Геодезический метод	2.50	-
17747	467774.55	4228878.67	Геодезический метод	2.50	-
17748	467808.43	4228846.11	Геодезический метод	2.50	-
17749	467841.59	4228832.36	Геодезический метод	2.50	-
17750	467866.72	4228830.81	Геодезический метод	2.50	-
17751	467836.00	4228847.19	Геодезический метод	2.50	-
17752	467821.63	4228861.68	Геодезический метод	2.50	-
17753	467823.20	4228885.57	Геодезический метод	2.50	-
17754	467833.21	4228885.95	Геодезический метод	2.50	-
17755	467849.89	4228876.59	Геодезический метод	2.50	-
17756	467865.68	4228889.75	Геодезический метод	2.50	-
17757	467870.81	4228887.42	Геодезический метод	2.50	-
17758	467860.31	4228866.97	Геодезический метод	2.50	-
17759	467866.81	4228860.93	Геодезический метод	2.50	-
17760	467895.90	4228854.52	Геодезический метод	2.50	-
17761	467943.39	4228858.92	Геодезический метод	2.50	-
17762	467963.59	4228855.96	Геодезический метод	2.50	-
17763	467970.18	4228847.43	Геодезический метод	2.50	-
17764	467966.21	4228820.93	Геодезический метод	2.50	-
17765	468014.14	4228814.01	Геодезический метод	2.50	-
17766	468062.63	4228824.69	Геодезический метод	2.50	-



2. Сведения о характерных точках границ объекта					
Обозначение характерных точек границ	Координаты, м		Метод определения координат характерной точки	Средняя квадратическая погрешность положения характерной точки (Mt), м	Описание обозначения точки на местности (при наличии)
	X	Y			
1	2	3	4	5	6
17767	468087.15	4228839.45	Геодезический метод	2.50	-
17768	468105.83	4228842.68	Геодезический метод	2.50	-
17769	468196.83	4228824.92	Геодезический метод	2.50	-
17770	468224.54	4228822.26	Геодезический метод	2.50	-
17771	468336.47	4228846.68	Геодезический метод	2.50	-
17772	468374.70	4228863.23	Геодезический метод	2.50	-
17773	468386.35	4228886.26	Геодезический метод	2.50	-
17774	468394.22	4228941.76	Геодезический метод	2.50	-
17775	468403.05	4229004.82	Геодезический метод	2.50	-
17776	468418.19	4229034.27	Геодезический метод	2.50	-
17777	468430.92	4229029.72	Геодезический метод	2.50	-
17778	468455.73	4229004.36	Геодезический метод	2.50	-
17779	468526.45	4228992.09	Геодезический метод	2.50	-
17780	468558.02	4228987.04	Геодезический метод	2.50	-
17781	468581.47	4228964.13	Геодезический метод	2.50	-
17648	468643.23	4228989.12	Геодезический метод	2.50	-
17782	469353.24	4229005.62	Геодезический метод	2.50	-
17783	469343.02	4229030.30	Геодезический метод	2.50	-
17784	469315.78	4229064.34	Геодезический метод	2.50	-
17785	469297.91	4229087.32	Геодезический метод	2.50	-
17786	469282.56	4229121.10	Геодезический метод	2.50	-
17787	469287.01	4229145.16	Геодезический метод	2.50	-
17788	469288.71	4229208.14	Геодезический метод	2.50	-
17789	469292.97	4229253.26	Геодезический метод	2.50	-
17790	469292.12	4229305.16	Геодезический метод	2.50	-

2. Сведения о характерных точках границ объекта					
Обозначение характерных точек границ	Координаты, м		Метод определения координат характерной точки	Средняя квадратическая погрешность положения характерной точки (Mt), м	Описание обозначения точки на местности (при наличии)
	X	Y			
1	2	3	4	5	6
17791	469291.95	4229363.92	Геодезический метод	2.50	-
17792	469257.06	4229343.49	Геодезический метод	2.50	-
17793	469226.42	4229349.45	Геодезический метод	2.50	-
17794	469219.61	4229357.11	Геодезический метод	2.50	-
17795	469216.21	4229370.72	Геодезический метод	2.50	-
17796	469222.17	4229377.53	Геодезический метод	2.50	-
17797	469240.89	4229382.64	Геодезический метод	2.50	-
17798	469236.63	4229400.52	Геодезический метод	2.50	-
17799	469198.33	4229420.09	Геодезический метод	2.50	-
17800	469167.70	4229415.84	Геодезический метод	2.50	-
17801	469154.08	4229395.42	Геодезический метод	2.50	-
17802	469141.31	4229352.85	Геодезический метод	2.50	-
17803	469125.99	4229317.11	Геодезический метод	2.50	-
17804	469101.31	4229301.79	Геодезический метод	2.50	-
17805	469086.85	4229302.64	Геодезический метод	2.50	-
17806	469084.29	4229314.56	Геодезический метод	2.50	-
17807	469084.29	4229329.88	Геодезический метод	2.50	-
17808	469071.53	4229340.09	Геодезический метод	2.50	-
17809	469072.38	4229357.11	Геодезический метод	2.50	-
17810	469077.49	4229373.28	Геодезический метод	2.50	-
17811	469088.55	4229392.85	Геодезический метод	2.50	-
17812	469090.25	4229404.78	Геодезический метод	2.50	-
17813	469084.29	4229410.73	Геодезический метод	2.50	-
17814	469077.49	4229408.18	Геодезический метод	2.50	-
17815	469067.27	4229397.12	Геодезический метод	2.50	-

2. Сведения о характерных точках границ объекта					
Обозначение характерных точек границ	Координаты, м		Метод определения координат характерной точки	Средняя квадратическая погрешность положения характерной точки (Mt), м	Описание обозначения точки на местности (при наличии)
	X	Y			
1	2	3	4	5	6
17816	469057.06	4229393.70	Геодезический метод	2.50	-
17817	469047.69	4229397.12	Геодезический метод	2.50	-
17818	469039.19	4229413.29	Геодезический метод	2.50	-
17819	469029.83	4229392.01	Геодезический метод	2.50	-
17820	469015.35	4229357.96	Геодезический метод	2.50	-
17821	469005.15	4229334.98	Геодезический метод	2.50	-
17822	468995.78	4229305.20	Геодезический метод	2.50	-
17823	468989.83	4229291.57	Геодезический метод	2.50	-
17824	468969.39	4229249.02	Геодезический метод	2.50	-
17825	468942.17	4229189.44	Геодезический метод	2.50	-
17826	468954.08	4229185.18	Геодезический метод	2.50	-
17827	468975.35	4229194.54	Геодезический метод	2.50	-
17828	468991.53	4229206.47	Геодезический метод	2.50	-
17829	469034.08	4229201.36	Геодезический метод	2.50	-
17830	469073.23	4229174.12	Геодезический метод	2.50	-
17831	469088.55	4229163.06	Геодезический метод	2.50	-
17832	469089.40	4229153.70	Геодезический метод	2.50	-
17833	469080.89	4229138.38	Геодезический метод	2.50	-
17834	469060.47	4229122.21	Геодезический метод	2.50	-
17835	469048.55	4229106.89	Геодезический метод	2.50	-
17836	469040.03	4229102.64	Геодезический метод	2.50	-
17837	469018.76	4229108.59	Геодезический метод	2.50	-
17838	468987.27	4229117.95	Геодезический метод	2.50	-
17839	468971.95	4229112.85	Геодезический метод	2.50	-
17840	468949.83	4229095.82	Геодезический метод	2.50	-

2. Сведения о характерных точках границ объекта					
Обозначение характерных точек границ	Координаты, м		Метод определения координат характерной точки	Средняя квадратическая погрешность положения характерной точки (Mt), м	Описание обозначения точки на местности (при наличии)
	X	Y			
1	2	3	4	5	6
17841	468936.20	4229092.41	Геодезический метод	2.50	-
17842	468914.07	4229107.74	Геодезический метод	2.50	-
17843	468882.59	4229067.73	Геодезический метод	2.50	-
17844	468857.05	4229028.59	Геодезический метод	2.50	-
17845	468868.97	4229012.42	Геодезический метод	2.50	-
17846	468854.50	4228987.73	Геодезический метод	2.50	-
17847	468833.23	4228964.75	Геодезический метод	2.50	-
17848	468833.23	4228939.22	Геодезический метод	2.50	-
17849	468841.74	4228942.63	Геодезический метод	2.50	-
17850	468851.10	4228935.82	Геодезический метод	2.50	-
17851	468870.67	4228885.61	Геодезический метод	2.50	-
17852	468892.80	4228847.31	Геодезический метод	2.50	-
17853	468899.61	4228834.55	Геодезический метод	2.50	-
17854	468895.35	4228815.83	Геодезический метод	2.50	-
17855	468877.48	4228802.21	Геодезический метод	2.50	-
17856	468840.03	4228797.94	Геодезический метод	2.50	-
17857	468805.99	4228801.35	Геодезический метод	2.50	-
17858	468783.01	4228807.32	Геодезический метод	2.50	-
17859	468722.59	4228791.99	Геодезический метод	2.50	-
17860	468698.75	4228795.39	Геодезический метод	2.50	-
17861	468640.03	4228795.39	Геодезический метод	2.50	-
17862	468606.84	4228793.69	Геодезический метод	2.50	-
17863	468582.15	4228791.13	Геодезический метод	2.50	-
17864	468560.03	4228782.62	Геодезический метод	2.50	-
17865	468558.33	4228775.82	Геодезический метод	2.50	-

2. Сведения о характерных точках границ объекта					
Обозначение характерных точек границ	Координаты, м		Метод определения координат характерной точки	Средняя квадратическая погрешность положения характерной точки (Mt), м	Описание обозначения точки на местности (при наличии)
	X	Y			
1	2	3	4	5	6
17866	468566.84	4228772.41	Геодезический метод	2.50	-
17867	468645.13	4228766.46	Геодезический метод	2.50	-
17868	468739.61	4228762.20	Геодезический метод	2.50	-
17869	468775.35	4228774.11	Геодезический метод	2.50	-
17870	468805.99	4228775.82	Геодезический метод	2.50	-
17871	468815.35	4228768.16	Геодезический метод	2.50	-
17872	468827.27	4228743.48	Геодезический метод	2.50	-
17873	468849.39	4228736.67	Геодезический метод	2.50	-
17874	468879.19	4228738.37	Геодезический метод	2.50	-
17875	468893.65	4228730.71	Геодезический метод	2.50	-
17876	468901.31	4228717.95	Геодезический метод	2.50	-
17877	468901.31	4228705.18	Геодезический метод	2.50	-
17878	468921.74	4228689.85	Геодезический метод	2.50	-
17879	468954.93	4228697.51	Геодезический метод	2.50	-
17880	468975.35	4228697.51	Геодезический метод	2.50	-
17881	468999.19	4228683.05	Геодезический метод	2.50	-
17882	469034.08	4228705.18	Геодезический метод	2.50	-
17883	469047.69	4228718.80	Геодезический метод	2.50	-
17884	469059.61	4228733.27	Геодезический метод	2.50	-
17885	469049.40	4228761.35	Геодезический метод	2.50	-
17886	469041.74	4228789.43	Геодезический метод	2.50	-
17887	469057.06	4228806.46	Геодезический метод	2.50	-
17888	469123.45	4228837.95	Геодезический метод	2.50	-
17889	469177.06	4228863.48	Геодезический метод	2.50	-
17890	469212.81	4228887.31	Геодезический метод	2.50	-

2. Сведения о характерных точках границ объекта					
Обозначение характерных точек границ	Координаты, м		Метод определения координат характерной точки	Средняя квадратическая погрешность положения характерной точки (Mt), м	Описание обозначения точки на местности (при наличии)
	X	Y			
1	2	3	4	5	6
17891	469227.27	4228885.61	Геодезический метод	2.50	-
17892	469236.63	4228877.95	Геодезический метод	2.50	-
17893	469237.49	4228867.74	Геодезический метод	2.50	-
17894	469266.42	4228877.10	Геодезический метод	2.50	-
17895	469299.61	4228886.46	Геодезический метод	2.50	-
17896	469328.55	4228936.68	Геодезический метод	2.50	-
17897	469352.38	4228986.89	Геодезический метод	2.50	-
17782	469353.24	4229005.62	Геодезический метод	2.50	-
17898	460689.91	4227423.42	Геодезический метод	2.50	-
17899	460685.53	4227504.38	Геодезический метод	2.50	-
17900	460662.13	4227546.87	Геодезический метод	2.50	-
17901	460643.27	4227604.43	Геодезический метод	2.50	-
17902	460634.33	4227626.99	Геодезический метод	2.50	-
17903	460631.80	4227647.25	Геодезический метод	2.50	-
17904	460631.78	4227647.64	Геодезический метод	2.50	-
17905	460632.17	4227677.70	Геодезический метод	2.50	-
17906	460622.60	4227717.49	Геодезический метод	2.50	-
17907	460609.46	4227740.14	Геодезический метод	2.50	-
17908	460579.77	4227782.94	Геодезический метод	2.50	-
17909	460540.39	4227824.07	Геодезический метод	2.50	-
17910	460472.72	4227890.86	Геодезический метод	2.50	-
17911	460471.83	4227893.11	Геодезический метод	2.50	-
17912	460473.07	4227895.43	Геодезический метод	2.50	-
17913	460474.94	4227896.00	Геодезический метод	2.50	-
17914	460478.54	4227892.51	Геодезический метод	2.50	-

2. Сведения о характерных точках границ объекта					
Обозначение характерных точек границ	Координаты, м		Метод определения координат характерной точки	Средняя квадратическая погрешность положения характерной точки (Mt), м	Описание обозначения точки на местности (при наличии)
	X	Y			
1	2	3	4	5	6
17915	460507.36	4227888.61	Геодезический метод	2.50	-
17916	460527.59	4227898.28	Геодезический метод	2.50	-
17917	460516.16	4227913.23	Геодезический метод	2.50	-
17918	460482.74	4227929.05	Геодезический метод	2.50	-
17919	460490.66	4227949.28	Геодезический метод	2.50	-
17920	460477.47	4227956.31	Геодезический метод	2.50	-
17921	460473.07	4227965.11	Геодезический метод	2.50	-
17922	460478.34	4227976.54	Геодезический метод	2.50	-
17923	460448.45	4227995.88	Геодезический метод	2.50	-
17924	460422.07	4228022.26	Геодезический метод	2.50	-
17925	460404.48	4228024.91	Геодезический метод	2.50	-
17926	460386.90	4227995.01	Геодезический метод	2.50	-
17927	460375.46	4227995.88	Геодезический метод	2.50	-
17928	460371.95	4228017.87	Геодезический метод	2.50	-
17929	460378.98	4228040.73	Геодезический метод	2.50	-
17930	460370.19	4228048.64	Геодезический метод	2.50	-
17931	460355.24	4228051.29	Геодезический метод	2.50	-
17932	460337.66	4228049.53	Геодезический метод	2.50	-
17933	460334.14	4228059.20	Геодезический метод	2.50	-
17934	460344.69	4228079.42	Геодезический метод	2.50	-
17935	460356.12	4228085.58	Геодезический метод	2.50	-
17936	460371.95	4228079.42	Геодезический метод	2.50	-
17937	460387.78	4228060.96	Геодезический метод	2.50	-
17938	460400.96	4228060.08	Геодезический метод	2.50	-
17939	460428.22	4228088.21	Геодезический метод	2.50	-

2. Сведения о характерных точках границ объекта					
Обозначение характерных точек границ	Координаты, м		Метод определения координат характерной точки	Средняя квадратическая погрешность положения характерной точки (Mt), м	Описание обозначения точки на местности (при наличии)
	X	Y			
1	2	3	4	5	6
17940	460451.09	4228156.80	Геодезический метод	2.50	-
17941	460471.31	4228212.20	Геодезический метод	2.50	-
17942	460480.10	4228242.97	Геодезический метод	2.50	-
17943	460504.72	4228240.34	Геодезический метод	2.50	-
17944	460521.44	4228242.10	Геодезический метод	2.50	-
17945	460549.58	4228277.27	Геодезический метод	2.50	-
17946	460582.11	4228315.09	Геодезический метод	2.50	-
17947	460610.24	4228338.82	Геодезический метод	2.50	-
17948	460616.40	4228352.89	Геодезический метод	2.50	-
17949	460604.97	4228366.07	Геодезический метод	2.50	-
17950	460582.11	4228375.74	Геодезический метод	2.50	-
17951	460575.08	4228366.07	Геодезический метод	2.50	-
17952	460554.85	4228360.81	Геодезический метод	2.50	-
17953	460536.38	4228351.14	Геодезический метод	2.50	-
17954	460526.71	4228332.67	Геодезический метод	2.50	-
17955	460513.52	4228323.87	Геодезический метод	2.50	-
17956	460490.66	4228339.70	Геодезический метод	2.50	-
17957	460451.96	4228361.68	Геодезический метод	2.50	-
17958	460444.06	4228358.17	Геодезический метод	2.50	-
17959	460423.83	4228364.33	Геодезический метод	2.50	-
17960	460413.28	4228358.17	Геодезический метод	2.50	-
17961	460398.33	4228330.91	Геодезический метод	2.50	-
17962	460391.30	4228320.35	Геодезический метод	2.50	-
17963	460384.26	4228293.10	Геодезический метод	2.50	-
17964	460370.19	4228273.76	Геодезический метод	2.50	-



2. Сведения о характерных точках границ объекта					
Обозначение характерных точек границ	Координаты, м		Метод определения координат характерной точки	Средняя квадратическая погрешность положения характерной точки (Mt), м	Описание обозначения точки на местности (при наличии)
	X	Y			
1	2	3	4	5	6
17965	460352.60	4228275.52	Геодезический метод	2.50	-
17966	460333.26	4228286.95	Геодезический метод	2.50	-
17967	460307.76	4228276.39	Геодезический метод	2.50	-
17968	460292.81	4228276.39	Геодезический метод	2.50	-
17969	460284.90	4228287.82	Геодезический метод	2.50	-
17970	460302.48	4228309.81	Геодезический метод	2.50	-
17971	460314.79	4228332.67	Геодезический метод	2.50	-
17972	460313.92	4228344.10	Геодезический метод	2.50	-
17973	460306.00	4228353.77	Геодезический метод	2.50	-
17974	460277.86	4228364.33	Геодезический метод	2.50	-
17975	460262.04	4228374.00	Геодезический метод	2.50	-
17976	460247.08	4228363.45	Геодезический метод	2.50	-
17977	460204.00	4228359.93	Геодезический метод	2.50	-
17978	460156.52	4228366.08	Геодезический метод	2.50	-
17979	460120.46	4228367.84	Геодезический метод	2.50	-
17980	460108.15	4228367.84	Геодезический метод	2.50	-
17981	460101.12	4228355.53	Геодезический метод	2.50	-
17982	460100.24	4228344.10	Геодезический метод	2.50	-
17983	460112.54	4228301.01	Геодезический метод	2.50	-
17984	460117.82	4228285.19	Геодезический метод	2.50	-
17985	460122.22	4228249.14	Геодезический метод	2.50	-
17986	460132.77	4228204.29	Геодезический метод	2.50	-
17987	460142.44	4228155.93	Геодезический метод	2.50	-
17988	460153.00	4228112.84	Геодезический метод	2.50	-
17989	460173.22	4228058.32	Геодезический метод	2.50	-

2. Сведения о характерных точках границ объекта					
Обозначение характерных точек границ	Координаты, м		Метод определения координат характерной точки	Средняя квадратическая погрешность положения характерной точки (Mt), м	Описание обозначения точки на местности (при наличии)
	X	Y			
1	2	3	4	5	6
17990	460184.65	4228025.78	Геодезический метод	2.50	-
17991	460257.64	4227931.70	Геодезический метод	2.50	-
17992	460257.64	4227893.00	Геодезический метод	2.50	-
17993	460253.24	4227860.47	Геодезический метод	2.50	-
17994	460264.67	4227852.56	Геодезический метод	2.50	-
17995	460320.94	4227875.42	Геодезический метод	2.50	-
17996	460378.10	4227831.46	Геодезический метод	2.50	-
17997	460404.48	4227859.58	Геодезический метод	2.50	-
17998	460438.78	4227871.90	Геодезический метод	2.50	-
17999	460462.52	4227865.75	Геодезический метод	2.50	-
18000	460470.44	4227851.67	Геодезический метод	2.50	-
18001	460471.31	4227827.94	Геодезический метод	2.50	-
18002	460476.59	4227820.02	Геодезический метод	2.50	-
18003	460507.36	4227817.38	Геодезический метод	2.50	-
18004	460519.68	4227809.47	Геодезический метод	2.50	-
18005	460559.23	4227721.54	Геодезический метод	2.50	-
18006	460582.10	4227653.83	Геодезический метод	2.50	-
18007	460606.72	4227584.35	Геодезический метод	2.50	-
18008	460677.32	4227375.96	Геодезический метод	2.50	-
18009	460677.55	4227376.23	Геодезический метод	2.50	-
18010	460684.18	4227389.83	Геодезический метод	2.50	-
17898	460689.91	4227423.42	Геодезический метод	2.50	-
18011	468991.25	4229407.85	Геодезический метод	2.50	-
18012	468979.67	4229447.53	Геодезический метод	2.50	-
18013	468985.47	4229491.65	Геодезический метод	2.50	-

2. Сведения о характерных точках границ объекта					
Обозначение характерных точек границ	Координаты, м		Метод определения координат характерной точки	Средняя квадратическая погрешность положения характерной точки (Mt), м	Описание обозначения точки на местности (при наличии)
	X	Y			
1	2	3	4	5	6
18014	468970.95	4229509.90	Геодезический метод	2.50	-
18015	468959.15	4229523.24	Геодезический метод	2.50	-
18016	468949.46	4229546.69	Геодезический метод	2.50	-
18017	468929.47	4229544.66	Геодезический метод	2.50	-
18018	468920.52	4229516.73	Геодезический метод	2.50	-
18019	468915.63	4229481.38	Геодезический метод	2.50	-
18020	468902.53	4229495.95	Геодезический метод	2.50	-
18021	468900.00	4229528.46	Геодезический метод	2.50	-
18022	468901.10	4229564.88	Геодезический метод	2.50	-
18023	468873.74	4229622.76	Геодезический метод	2.50	-
18024	468855.52	4229639.59	Геодезический метод	2.50	-
18025	468845.30	4229644.22	Геодезический метод	2.50	-
18026	468824.08	4229609.53	Геодезический метод	2.50	-
18027	468792.89	4229573.19	Геодезический метод	2.50	-
18028	468810.86	4229562.61	Геодезический метод	2.50	-
18029	468824.98	4229554.37	Геодезический метод	2.50	-
18030	468820.71	4229535.40	Геодезический метод	2.50	-
18031	468763.89	4229480.48	Геодезический метод	2.50	-
18032	468711.47	4229442.05	Геодезический метод	2.50	-
18033	468677.79	4229436.99	Геодезический метод	2.50	-
18034	468651.62	4229464.81	Геодезический метод	2.50	-
18035	468531.48	4229393.63	Геодезический метод	2.50	-
18036	468557.93	4229390.91	Геодезический метод	2.50	-
18037	468590.05	4229403.45	Геодезический метод	2.50	-
18038	468624.91	4229442.46	Геодезический метод	2.50	-

2. Сведения о характерных точках границ объекта					
Обозначение характерных точек границ	Координаты, м		Метод определения координат характерной точки	Средняя квадратическая погрешность положения характерной точки (Mt), м	Описание обозначения точки на местности (при наличии)
	X	Y			
1	2	3	4	5	6
18039	468637.62	4229437.93	Геодезический метод	2.50	-
18040	468610.19	4229401.73	Геодезический метод	2.50	-
18041	468626.99	4229388.60	Геодезический метод	2.50	-
18042	468613.95	4229369.26	Геодезический метод	2.50	-
18043	468593.14	4229388.53	Геодезический метод	2.50	-
18044	468529.77	4229373.48	Геодезический метод	2.50	-
18045	468559.09	4229296.88	Геодезический метод	2.50	-
18046	468576.69	4229263.70	Геодезический метод	2.50	-
18047	468598.31	4229191.81	Геодезический метод	2.50	-
18048	468627.20	4229126.48	Геодезический метод	2.50	-
18049	468642.49	4229088.17	Геодезический метод	2.50	-
18050	468646.11	4229059.49	Геодезический метод	2.50	-
18051	468656.02	4229031.01	Геодезический метод	2.50	-
18052	468666.12	4229028.90	Геодезический метод	2.50	-
18053	468685.43	4229048.46	Геодезический метод	2.50	-
18054	468701.05	4229034.04	Геодезический метод	2.50	-
18055	468715.52	4229017.03	Геодезический метод	2.50	-
18056	468730.33	4229022.62	Геодезический метод	2.50	-
18057	468719.56	4229073.66	Геодезический метод	2.50	-
18058	468702.12	4229103.04	Геодезический метод	2.50	-
18059	468682.74	4229117.36	Геодезический метод	2.50	-
18060	468684.57	4229134.97	Геодезический метод	2.50	-
18061	468702.67	4229153.26	Геодезический метод	2.50	-
18062	468722.79	4229151.52	Геодезический метод	2.50	-
18063	468734.70	4229135.69	Геодезический метод	2.50	-

2. Сведения о характерных точках границ объекта					
Обозначение характерных точек границ	Координаты, м		Метод определения координат характерной точки	Средняя квадратическая погрешность положения характерной точки (Mt), м	Описание обозначения точки на местности (при наличии)
	X	Y			
1	2	3	4	5	6
18064	468751.58	4229088.66	Геодезический метод	2.50	-
18065	468769.39	4229050.50	Геодезический метод	2.50	-
18066	468806.47	4229064.49	Геодезический метод	2.50	-
18067	468876.21	4229109.87	Геодезический метод	2.50	-
18068	468886.05	4229146.61	Геодезический метод	2.50	-
18069	468909.83	4229180.17	Геодезический метод	2.50	-
18070	468936.89	4229193.76	Геодезический метод	2.50	-
18071	468969.17	4229266.51	Геодезический метод	2.50	-
18072	468985.44	4229299.76	Геодезический метод	2.50	-
18073	468966.35	4229306.55	Геодезический метод	2.50	-
18074	468956.51	4229333.75	Геодезический метод	2.50	-
18075	468973.58	4229378.30	Геодезический метод	2.50	-
18011	468991.25	4229407.85	Геодезический метод	2.50	-
18076	468380.20	4229598.51	Геодезический метод	2.50	-
18077	468376.17	4229620.92	Геодезический метод	2.50	-
18078	468364.60	4229628.61	Геодезический метод	2.50	-
18079	468336.29	4229630.66	Геодезический метод	2.50	-
18080	468283.13	4229611.02	Геодезический метод	2.50	-
18081	468248.81	4229590.24	Геодезический метод	2.50	-
18082	468233.64	4229593.40	Геодезический метод	2.50	-
18083	468214.20	4229609.57	Геодезический метод	2.50	-
18084	468214.62	4229630.91	Геодезический метод	2.50	-
18085	468220.55	4229655.59	Геодезический метод	2.50	-
18086	468217.69	4229664.88	Геодезический метод	2.50	-
18087	468196.85	4229668.46	Геодезический метод	2.50	-

2. Сведения о характерных точках границ объекта					
Обозначение характерных точек границ	Координаты, м		Метод определения координат характерной точки	Средняя квадратическая погрешность положения характерной точки (Mt), м	Описание обозначения точки на местности (при наличии)
	X	Y			
1	2	3	4	5	6
18088	468154.90	4229666.84	Геодезический метод	2.50	-
18089	468141.59	4229654.41	Геодезический метод	2.50	-
18090	468135.49	4229617.79	Геодезический метод	2.50	-
18091	468137.88	4229588.41	Геодезический метод	2.50	-
18092	468117.91	4229521.79	Геодезический метод	2.50	-
18093	468110.17	4229510.82	Геодезический метод	2.50	-
18094	468098.24	4229511.61	Геодезический метод	2.50	-
18095	468073.95	4229539.49	Геодезический метод	2.50	-
18096	468068.35	4229570.64	Геодезический метод	2.50	-
18097	468074.68	4229600.99	Геодезический метод	2.50	-
18098	468102.51	4229659.15	Геодезический метод	2.50	-
18099	468103.22	4229689.26	Геодезический метод	2.50	-
18100	468094.39	4229722.78	Геодезический метод	2.50	-
18101	468075.98	4229760.32	Геодезический метод	2.50	-
18102	468075.92	4229777.87	Геодезический метод	2.50	-
18103	468083.44	4229810.18	Геодезический метод	2.50	-
18104	468090.47	4229839.27	Геодезический метод	2.50	-
18105	468094.83	4229856.39	Геодезический метод	2.50	-
18106	468087.60	4229880.54	Геодезический метод	2.50	-
18107	468088.31	4229910.67	Геодезический метод	2.50	-
18108	468075.67	4229929.00	Геодезический метод	2.50	-
18109	468067.76	4229955.04	Геодезический метод	2.50	-
18110	468051.34	4229958.16	Геодезический метод	2.50	-
18111	468036.61	4229950.04	Геодезический метод	2.50	-
18112	468037.13	4229936.30	Геодезический метод	2.50	-

2. Сведения о характерных точках границ объекта					
Обозначение характерных точек границ	Координаты, м		Метод определения координат характерной точки	Средняя квадратическая погрешность положения характерной точки (Mt), м	Описание обозначения точки на местности (при наличии)
	X	Y			
1	2	3	4	5	6
18113	468039.39	4229926.95	Геодезический метод	2.50	-
18114	468036.18	4229912.40	Геодезический метод	2.50	-
18115	468027.85	4229901.42	Геодезический метод	2.50	-
18116	468013.65	4229895.23	Геодезический метод	2.50	-
18117	468000.36	4229898.45	Геодезический метод	2.50	-
18118	467983.69	4229891.54	Геодезический метод	2.50	-
18119	467981.61	4229880.80	Геодезический метод	2.50	-
18120	467976.54	4229849.87	Геодезический метод	2.50	-
18121	467974.43	4229839.74	Геодезический метод	2.50	-
18122	468002.09	4229822.04	Геодезический метод	2.50	-
18123	468010.07	4229810.42	Геодезический метод	2.50	-
18124	468005.92	4229803.97	Геодезический метод	2.50	-
18125	467993.39	4229804.12	Геодезический метод	2.50	-
18126	467980.45	4229797.97	Геодезический метод	2.50	-
18127	467961.31	4229774.03	Геодезический метод	2.50	-
18128	467939.56	4229769.41	Геодезический метод	2.50	-
18129	467920.16	4229768.04	Геодезический метод	2.50	-
18130	467900.62	4229754.73	Геодезический метод	2.50	-
18131	467863.19	4229749.49	Геодезический метод	2.50	-
18132	467842.59	4229746.82	Геодезический метод	2.50	-
18133	467834.62	4229742.09	Геодезический метод	2.50	-
18134	467823.87	4229728.51	Геодезический метод	2.50	-
18135	467861.86	4229574.48	Геодезический метод	2.50	-
18136	467886.86	4229496.43	Геодезический метод	2.50	-
18137	467906.25	4229449.51	Геодезический метод	2.50	-

2. Сведения о характерных точках границ объекта					
Обозначение характерных точек границ	Координаты, м		Метод определения координат характерной точки	Средняя квадратическая погрешность положения характерной точки (Mt), м	Описание обозначения точки на местности (при наличии)
	X	Y			
1	2	3	4	5	6
18138	467951.05	4229394.21	Геодезический метод	2.50	-
18139	467987.25	4229350.47	Геодезический метод	2.50	-
18140	467995.17	4229324.44	Геодезический метод	2.50	-
18141	468029.75	4229338.38	Геодезический метод	2.50	-
18142	468054.72	4229341.20	Геодезический метод	2.50	-
18143	468089.45	4229335.04	Геодезический метод	2.50	-
18144	468114.17	4229328.47	Геодезический метод	2.50	-
18145	468141.17	4229343.34	Геодезический метод	2.50	-
18146	468241.92	4229429.42	Геодезический метод	2.50	-
18147	468337.80	4229543.55	Геодезический метод	2.50	-
18076	468380.20	4229598.51	Геодезический метод	2.50	-
18148	470084.56	4227386.35	Геодезический метод	2.50	-
18149	470077.36	4227405.81	Геодезический метод	2.50	-
18150	470064.30	4227433.02	Геодезический метод	2.50	-
18151	470066.28	4227452.29	Геодезический метод	2.50	-
18152	470054.47	4227474.59	Геодезический метод	2.50	-
18153	470045.69	4227478.01	Геодезический метод	2.50	-
18154	470041.57	4227498.28	Геодезический метод	2.50	-
18155	470035.26	4227516.52	Геодезический метод	2.50	-
18156	470043.80	4227539.29	Геодезический метод	2.50	-
18157	470056.18	4227562.05	Геодезический метод	2.50	-
18158	470053.10	4227572.48	Геодезический метод	2.50	-
18159	470041.50	4227589.70	Геодезический метод	2.50	-
18160	470038.05	4227614.54	Геодезический метод	2.50	-
18161	470051.40	4227656.00	Геодезический метод	2.50	-



2. Сведения о характерных точках границ объекта					
Обозначение характерных точек границ	Координаты, м		Метод определения координат характерной точки	Средняя квадратическая погрешность положения характерной точки (Mt), м	Описание обозначения точки на местности (при наличии)
	X	Y			
1	2	3	4	5	6
18162	470050.03	4227686.89	Геодезический метод	2.50	-
18163	470036.95	4227715.81	Геодезический метод	2.50	-
18164	470016.18	4227738.89	Геодезический метод	2.50	-
18165	469997.56	4227776.15	Геодезический метод	2.50	-
18166	469989.19	4227801.96	Геодезический метод	2.50	-
18167	469974.16	4227817.66	Геодезический метод	2.50	-
18168	469951.59	4227818.31	Геодезический метод	2.50	-
18169	469927.64	4227812.84	Геодезический метод	2.50	-
18170	469877.28	4227777.17	Геодезический метод	2.50	-
18171	469857.37	4227751.60	Геодезический метод	2.50	-
18172	469827.66	4227722.60	Геодезический метод	2.50	-
18173	469792.18	4227675.78	Геодезический метод	2.50	-
18174	469761.76	4227652.48	Геодезический метод	2.50	-
18175	469714.90	4227617.26	Геодезический метод	2.50	-
18176	469677.64	4227601.50	Геодезический метод	2.50	-
18177	469647.97	4227593.73	Геодезический метод	2.50	-
18178	469625.36	4227581.72	Геодезический метод	2.50	-
18179	469584.79	4227563.22	Геодезический метод	2.50	-
18180	469553.70	4227550.16	Геодезический метод	2.50	-
18181	469535.39	4227551.63	Геодезический метод	2.50	-
18182	469514.12	4227556.42	Геодезический метод	2.50	-
18183	469499.38	4227550.40	Геодезический метод	2.50	-
18184	469487.42	4227545.23	Геодезический метод	2.50	-
18185	469474.73	4227544.77	Геодезический метод	2.50	-
18186	469485.58	4227534.70	Геодезический метод	2.50	-

2. Сведения о характерных точках границ объекта					
Обозначение характерных точек границ	Координаты, м		Метод определения координат характерной точки	Средняя квадратическая погрешность положения характерной точки (Mt), м	Описание обозначения точки на местности (при наличии)
	X	Y			
1	2	3	4	5	6
18187	469490.37	4227521.95	Геодезический метод	2.50	-
18188	469490.37	4227508.14	Геодезический метод	2.50	-
18189	469514.26	4227492.21	Геодезический метод	2.50	-
18190	469530.73	4227481.58	Геодезический метод	2.50	-
18191	469528.60	4227461.39	Геодезический метод	2.50	-
18192	469523.82	4227446.52	Геодезический метод	2.50	-
18193	469540.30	4227433.24	Геодезический метод	2.50	-
18194	469558.88	4227434.32	Геодезический метод	2.50	-
18195	469575.35	4227429.53	Геодезический метод	2.50	-
18196	469588.10	4227429.53	Геодезический метод	2.50	-
18197	469600.32	4227443.87	Геодезический метод	2.50	-
18198	469609.34	4227456.63	Геодезический метод	2.50	-
18199	469612.53	4227474.15	Геодезический метод	2.50	-
18200	469616.25	4227494.33	Геодезический метод	2.50	-
18201	469626.34	4227501.25	Геодезический метод	2.50	-
18202	469636.44	4227501.25	Геодезический метод	2.50	-
18203	469644.94	4227490.09	Геодезический метод	2.50	-
18204	469652.90	4227474.68	Геодезический метод	2.50	-
18205	469672.55	4227459.81	Геодезический метод	2.50	-
18206	469680.52	4227448.66	Геодезический метод	2.50	-
18207	469698.58	4227449.71	Геодезический метод	2.50	-
18208	469718.76	4227450.24	Геодезический метод	2.50	-
18209	469717.17	4227472.55	Геодезический метод	2.50	-
18210	469699.11	4227504.43	Геодезический метод	2.50	-
18211	469706.55	4227510.27	Геодезический метод	2.50	-

2. Сведения о характерных точках границ объекта					
Обозначение характерных точек границ	Координаты, м		Метод определения координат характерной точки	Средняя квадратическая погрешность положения характерной точки (Mt), м	Описание обозначения точки на местности (при наличии)
	X	Y			
1	2	3	4	5	6
18212	469717.70	4227501.77	Геодезический метод	2.50	-
18213	469729.92	4227479.46	Геодезический метод	2.50	-
18214	469741.60	4227478.41	Геодезический метод	2.50	-
18215	469750.64	4227487.43	Геодезический метод	2.50	-
18216	469752.23	4227501.77	Геодезический метод	2.50	-
18217	469759.14	4227508.67	Геодезический метод	2.50	-
18218	469775.07	4227508.67	Геодезический метод	2.50	-
18219	469785.69	4227519.83	Геодезический метод	2.50	-
18220	469819.69	4227551.71	Геодезический метод	2.50	-
18221	469848.37	4227558.08	Геодезический метод	2.50	-
18222	469862.71	4227552.76	Геодезический метод	2.50	-
18223	469871.74	4227526.21	Геодезический метод	2.50	-
18224	469897.24	4227477.87	Геодезический метод	2.50	-
18225	469915.30	4227469.37	Геодезический метод	2.50	-
18226	469924.33	4227457.15	Геодезический метод	2.50	-
18227	469932.30	4227439.09	Геодезический метод	2.50	-
18228	469938.14	4227417.32	Геодезический метод	2.50	-
18229	469932.82	4227393.94	Геодезический метод	2.50	-
18230	469955.14	4227342.95	Геодезический метод	2.50	-
18231	469975.85	4227270.70	Геодезический метод	2.50	-
18232	469987.01	4227236.18	Геодезический метод	2.50	-
18233	470001.34	4227176.68	Геодезический метод	2.50	-
18234	470010.91	4227172.97	Геодезический метод	2.50	-
18235	470027.38	4227159.16	Геодезический метод	2.50	-
18236	470044.37	4227149.60	Геодезический метод	2.50	-

2. Сведения о характерных точках границ объекта					
Обозначение характерных точек границ	Координаты, м		Метод определения координат характерной точки	Средняя квадратическая погрешность положения характерной точки (Mt), м	Описание обозначения точки на местности (при наличии)
	X	Y			
1	2	3	4	5	6
18237	470053.93	4227158.10	Геодезический метод	2.50	-
18238	470060.84	4227176.68	Геодезический метод	2.50	-
18239	470060.30	4227198.99	Геодезический метод	2.50	-
18240	470066.15	4227216.53	Геодезический метод	2.50	-
18241	470053.22	4227257.26	Геодезический метод	2.50	-
18242	470051.10	4227301.88	Геодезический метод	2.50	-
18243	470062.78	4227331.63	Геодезический метод	2.50	-
18244	470084.02	4227368.81	Геодезический метод	2.50	-
18148	470084.56	4227386.35	Геодезический метод	2.50	-
18245	463049.90	4228244.43	Геодезический метод	2.50	-
18246	463039.00	4228271.70	Геодезический метод	2.50	-
18247	463011.73	4228323.52	Геодезический метод	2.50	-
18248	463007.92	4228337.79	Геодезический метод	2.50	-
18249	463006.24	4228343.98	Геодезический метод	2.50	-
18250	462989.87	4228368.54	Геодезический метод	2.50	-
18251	462989.46	4228368.57	Геодезический метод	2.50	-
18252	462980.37	4228369.88	Геодезический метод	2.50	-
18253	462970.82	4228361.69	Геодезический метод	2.50	-
18254	462968.10	4228333.05	Геодезический метод	2.50	-
18255	462958.56	4228316.70	Геодезический метод	2.50	-
18256	462951.40	4228319.08	Геодезический метод	2.50	-
18257	462951.09	4228319.18	Геодезический метод	2.50	-
18258	462941.80	4228339.46	Геодезический метод	2.50	-
18259	462938.10	4228354.87	Геодезический метод	2.50	-
18260	462931.88	4228361.09	Геодезический метод	2.50	-

2. Сведения о характерных точках границ объекта					
Обозначение характерных точек границ	Координаты, м		Метод определения координат характерной точки	Средняя квадратическая погрешность положения характерной точки (Mt), м	Описание обозначения точки на местности (при наличии)
	X	Y			
1	2	3	4	5	6
18261	462929.14	4228367.08	Геодезический метод	2.50	-
18262	462922.55	4228366.02	Геодезический метод	2.50	-
18263	462901.27	4228367.19	Геодезический метод	2.50	-
18264	462876.98	4228360.80	Геодезический метод	2.50	-
18265	462869.93	4228358.96	Геодезический метод	2.50	-
18266	462850.84	4228367.14	Геодезический метод	2.50	-
18267	462833.12	4228394.42	Геодезический метод	2.50	-
18268	462803.49	4228432.11	Геодезический метод	2.50	-
18269	462803.12	4228432.58	Геодезический метод	2.50	-
18270	462802.83	4228432.72	Геодезический метод	2.50	-
18271	462782.67	4228442.13	Геодезический метод	2.50	-
18272	462571.33	4228367.14	Геодезический метод	2.50	-
18273	462503.16	4228350.79	Геодезический метод	2.50	-
18274	462398.18	4228350.79	Геодезический метод	2.50	-
18275	462195.03	4228353.51	Геодезический метод	2.50	-
18276	462189.57	4228327.60	Геодезический метод	2.50	-
18277	462192.30	4228290.79	Геодезический метод	2.50	-
18278	462177.31	4228270.34	Геодезический метод	2.50	-
18279	462122.77	4228253.98	Геодезический метод	2.50	-
18280	462124.13	4228225.34	Геодезический метод	2.50	-
18281	462148.66	4228210.35	Геодезический метод	2.50	-
18282	462241.38	4228228.07	Геодезический метод	2.50	-
18283	462398.18	4228222.62	Геодезический метод	2.50	-
18284	462415.90	4228225.34	Геодезический метод	2.50	-
18285	462429.54	4228249.88	Геодезический метод	2.50	-

2. Сведения о характерных точках границ объекта					
Обозначение характерных точек границ	Координаты, м		Метод определения координат характерной точки	Средняя квадратическая погрешность положения характерной точки (Mt), м	Описание обозначения точки на местности (при наличии)
	X	Y			
1	2	3	4	5	6
18286	462462.26	4228260.80	Геодезический метод	2.50	-
18287	462604.06	4228238.98	Геодезический метод	2.50	-
18288	462781.30	4228195.35	Геодезический метод	2.50	-
18289	462824.94	4228168.08	Геодезический метод	2.50	-
18290	462852.20	4228157.17	Геодезический метод	2.50	-
18291	462884.92	4228162.62	Геодезический метод	2.50	-
18292	462951.74	4228173.54	Геодезический метод	2.50	-
18293	463022.64	4228198.08	Геодезический метод	2.50	-
18294	463045.82	4228215.80	Геодезический метод	2.50	-
18245	463049.90	4228244.43	Геодезический метод	2.50	-
18295	469259.59	4227313.04	Геодезический метод	2.50	-
18296	469253.34	4227320.66	Геодезический метод	2.50	-
18297	469238.60	4227336.34	Геодезический метод	2.50	-
18298	469225.69	4227350.17	Геодезический метод	2.50	-
18299	469221.08	4227364.91	Геодезический метод	2.50	-
18300	469215.55	4227373.22	Геодезический метод	2.50	-
18301	469203.56	4227381.51	Геодезический метод	2.50	-
18302	469193.42	4227378.75	Геодезический метод	2.50	-
18303	469162.09	4227359.38	Геодезический метод	2.50	-
18304	469134.42	4227342.79	Геодезический метод	2.50	-
18305	469114.14	4227342.79	Геодезический метод	2.50	-
18306	469114.14	4227348.32	Геодезический метод	2.50	-
18307	469117.84	4227356.62	Геодезический метод	2.50	-
18308	469153.78	4227381.51	Геодезический метод	2.50	-
18309	469195.27	4227401.80	Геодезический метод	2.50	-

2. Сведения о характерных точках границ объекта					
Обозначение характерных точек границ	Координаты, м		Метод определения координат характерной точки	Средняя квадратическая погрешность положения характерной точки (Mt), м	Описание обозначения точки на местности (при наличии)
	X	Y			
1	2	3	4	5	6
18310	469208.18	4227414.70	Геодезический метод	2.50	-
18311	469210.94	4227432.21	Геодезический метод	2.50	-
18312	469201.72	4227440.52	Геодезический метод	2.50	-
18313	469183.28	4227449.73	Геодезический метод	2.50	-
18314	469178.68	4227457.10	Геодезический метод	2.50	-
18315	469181.44	4227470.93	Геодезический метод	2.50	-
18316	469189.74	4227476.46	Геодезический метод	2.50	-
18317	469201.72	4227470.01	Геодезический метод	2.50	-
18318	469222.01	4227451.57	Геодезический метод	2.50	-
18319	469238.60	4227437.74	Геодезический метод	2.50	-
18320	469251.50	4227441.44	Геодезический метод	2.50	-
18321	469253.34	4227449.73	Геодезический метод	2.50	-
18322	469252.42	4227463.56	Геодезический метод	2.50	-
18323	469246.90	4227478.30	Геодезический метод	2.50	-
18324	469245.05	4227495.82	Геодезический метод	2.50	-
18325	469237.68	4227520.72	Геодезический метод	2.50	-
18326	469220.16	4227560.36	Геодезический метод	2.50	-
18327	469192.51	4227628.58	Геодезический метод	2.50	-
18328	469171.30	4227691.26	Геодезический метод	2.50	-
18329	469158.40	4227715.23	Геодезический метод	2.50	-
18330	469145.49	4227746.58	Геодезический метод	2.50	-
18331	469136.27	4227779.75	Геодезический метод	2.50	-
18332	469122.40	4227813.61	Геодезический метод	2.50	-
18333	469106.73	4227783.18	Геодезический метод	2.50	-
18334	469089.21	4227750.92	Геодезический метод	2.50	-

2. Сведения о характерных точках границ объекта					
Обозначение характерных точек границ	Координаты, м		Метод определения координат характерной точки	Средняя квадратическая погрешность положения характерной точки (Mt), м	Описание обозначения точки на местности (при наличии)
	X	Y			
1	2	3	4	5	6
18335	469053.26	4227696.53	Геодезический метод	2.50	-
18336	469016.38	4227649.52	Геодезический метод	2.50	-
18337	468972.14	4227591.44	Геодезический метод	2.50	-
18338	468941.72	4227542.58	Геодезический метод	2.50	-
18339	468923.28	4227503.86	Геодезический метод	2.50	-
18340	468919.59	4227479.89	Геодезический метод	2.50	-
18341	468919.59	4227445.78	Геодезический метод	2.50	-
18342	468931.62	4227432.21	Геодезический метод	2.50	-
18343	468939.00	4227413.78	Геодезический метод	2.50	-
18344	468939.92	4227381.51	Геодезический метод	2.50	-
18345	468937.16	4227362.15	Геодезический метод	2.50	-
18346	468940.84	4227335.42	Геодезический метод	2.50	-
18347	468946.37	4227321.59	Геодезический метод	2.50	-
18348	468980.48	4227291.16	Геодезический метод	2.50	-
18349	468982.32	4227285.63	Геодезический метод	2.50	-
18350	468967.58	4227265.36	Геодезический метод	2.50	-
18351	468962.04	4227247.84	Геодезический метод	2.50	-
18352	468964.81	4227233.09	Геодезический метод	2.50	-
18353	468997.08	4227198.06	Геодезический метод	2.50	-
18354	469031.18	4227167.63	Геодезический метод	2.50	-
18355	469048.69	4227164.87	Геодезический метод	2.50	-
18356	469053.30	4227168.56	Геодезический метод	2.50	-
18357	469051.46	4227178.69	Геодезический метод	2.50	-
18358	469042.24	4227194.37	Геодезический метод	2.50	-
18359	469038.55	4227203.59	Геодезический метод	2.50	-



2. Сведения о характерных точках границ объекта					
Обозначение характерных точек границ	Координаты, м		Метод определения координат характерной точки	Средняя квадратическая погрешность положения характерной точки (Mt), м	Описание обозначения точки на местности (при наличии)
	X	Y			
1	2	3	4	5	6
18360	469042.24	4227210.04	Геодезический метод	2.50	-
18361	469061.60	4227214.66	Геодезический метод	2.50	-
18362	469094.79	4227210.04	Геодезический метод	2.50	-
18363	469113.23	4227202.67	Геодезический метод	2.50	-
18364	469129.82	4227187.92	Геодезический метод	2.50	-
18365	469151.02	4227178.69	Геодезический метод	2.50	-
18366	469179.60	4227174.09	Геодезический метод	2.50	-
18367	469181.44	4227161.18	Геодезический метод	2.50	-
18368	469191.58	4227148.28	Геодезический метод	2.50	-
18369	469199.88	4227155.65	Геодезический метод	2.50	-
18370	469205.44	4227158.98	Геодезический метод	2.50	-
18371	469206.12	4227161.69	Геодезический метод	2.50	-
18372	469209.80	4227207.51	Геодезический метод	2.50	-
18373	469221.04	4227237.83	Геодезический метод	2.50	-
18374	469247.90	4227289.76	Геодезический метод	2.50	-
18375	469258.96	4227311.87	Геодезический метод	2.50	-
18295	469259.59	4227313.04	Геодезический метод	2.50	-
18376	469782.52	4226217.09	Геодезический метод	2.50	-
18377	469772.79	4226215.33	Геодезический метод	2.50	-
18378	469749.42	4226261.19	Геодезический метод	2.50	-
18379	469718.26	4226344.28	Геодезический метод	2.50	-
18380	469690.58	4226384.09	Геодезический метод	2.50	-
18381	469668.08	4226384.09	Геодезический метод	2.50	-
18382	469652.50	4226387.55	Геодезический метод	2.50	-
18383	469640.38	4226387.55	Геодезический метод	2.50	-

2. Сведения о характерных точках границ объекта					
Обозначение характерных точек границ	Координаты, м		Метод определения координат характерной точки	Средняя квадратическая погрешность положения характерной точки (Mt), м	Описание обозначения точки на местности (при наличии)
	X	Y			
1	2	3	4	5	6
18384	469635.18	4226374.57	Геодезический метод	2.50	-
18385	469622.21	4226367.64	Геодезический метод	2.50	-
18386	469603.17	4226371.97	Геодезический метод	2.50	-
18387	469554.71	4226405.72	Геодезический метод	2.50	-
18388	469527.87	4226424.76	Геодезический метод	2.50	-
18389	469526.15	4226443.80	Геодезический метод	2.50	-
18390	469537.39	4226449.86	Геодезический метод	2.50	-
18391	469550.37	4226436.87	Геодезический метод	2.50	-
18392	469578.07	4226415.24	Геодезический метод	2.50	-
18393	469618.75	4226402.26	Геодезический метод	2.50	-
18394	469637.79	4226410.04	Геодезический метод	2.50	-
18395	469649.03	4226406.58	Геодезический метод	2.50	-
18396	469662.01	4226397.06	Геодезический метод	2.50	-
18397	469680.19	4226396.20	Геодезический метод	2.50	-
18398	469686.25	4226404.86	Геодезический метод	2.50	-
18399	469682.79	4226423.03	Геодезический метод	2.50	-
18400	469673.26	4226463.70	Геодезический метод	2.50	-
18401	469658.55	4226495.72	Геодезический метод	2.50	-
18402	469643.84	4226507.84	Геодезический метод	2.50	-
18403	469627.41	4226534.67	Геодезический метод	2.50	-
18404	469543.46	4226530.35	Геодезический метод	2.50	-
18405	469522.80	4226523.92	Геодезический метод	2.50	-
18406	469502.95	4226508.04	Геодезический метод	2.50	-
18407	469489.44	4226477.06	Геодезический метод	2.50	-
18408	469480.28	4226449.00	Геодезический метод	2.50	-

2. Сведения о характерных точках границ объекта					
Обозначение характерных точек границ	Координаты, м		Метод определения координат характерной точки	Средняя квадратическая погрешность положения характерной точки (Mt), м	Описание обозначения точки на местности (при наличии)
	X	Y			
1	2	3	4	5	6
18409	469482.87	4226423.03	Геодезический метод	2.50	-
18410	469468.16	4226408.32	Геодезический метод	2.50	-
18411	469455.18	4226392.74	Геодезический метод	2.50	-
18412	469454.31	4226376.29	Геодезический метод	2.50	-
18413	469457.77	4226339.08	Геодезический метод	2.50	-
18414	469432.68	4226289.76	Геодезический метод	2.50	-
18415	469427.49	4226265.52	Геодезический метод	2.50	-
18416	469444.79	4226243.02	Геодезический метод	2.50	-
18417	469460.37	4226240.42	Геодезический метод	2.50	-
18418	469477.68	4226244.74	Геодезический метод	2.50	-
18419	469499.31	4226238.70	Геодезический метод	2.50	-
18420	469501.91	4226210.99	Геодезический метод	2.50	-
18421	469497.59	4226203.21	Геодезический метод	2.50	-
18422	469480.28	4226199.74	Геодезический метод	2.50	-
18423	469449.13	4226202.34	Геодезический метод	2.50	-
18424	469434.41	4226180.71	Геодезический метод	2.50	-
18425	469439.61	4226164.27	Геодезический метод	2.50	-
18426	469446.53	4226151.28	Геодезический метод	2.50	-
18427	469439.61	4226110.61	Геодезический метод	2.50	-
18428	469433.54	4226056.95	Геодезический метод	2.50	-
18429	469457.77	4226003.29	Геодезический метод	2.50	-
18430	469480.28	4225933.20	Геодезический метод	2.50	-
18431	469502.78	4225923.67	Геодезический метод	2.50	-
18432	469532.55	4225914.27	Геодезический метод	2.50	-
18433	469533.33	4225915.17	Геодезический метод	2.50	-

2. Сведения о характерных точках границ объекта					
Обозначение характерных точек границ	Координаты, м		Метод определения координат характерной точки	Средняя квадратическая погрешность положения характерной точки (Mt), м	Описание обозначения точки на местности (при наличии)
	X	Y			
1	2	3	4	5	6
18434	469542.59	4225926.92	Геодезический метод	2.50	-
18435	469594.39	4226010.87	Геодезический метод	2.50	-
18436	469571.41	4226016.42	Геодезический метод	2.50	-
18437	469548.58	4226021.17	Геодезический метод	2.50	-
18438	469547.72	4226029.36	Геодезический метод	2.50	-
18439	469549.01	4226046.60	Геодезический метод	2.50	-
18440	469528.75	4226075.90	Геодезический метод	2.50	-
18441	469537.37	4226084.95	Геодезический метод	2.50	-
18442	469537.37	4226097.01	Геодезический метод	2.50	-
18443	469540.39	4226104.34	Геодезический метод	2.50	-
18444	469591.24	4226067.29	Геодезический метод	2.50	-
18445	469625.73	4226046.76	Геодезический метод	2.50	-
18446	469641.35	4226063.12	Геодезический метод	2.50	-
18447	469672.43	4226093.46	Геодезический метод	2.50	-
18448	469731.45	4226155.44	Геодезический метод	2.50	-
18376	469782.52	4226217.09	Геодезический метод	2.50	-
18449	467738.90	4229389.27	Геодезический метод	2.50	-
18450	467731.89	4229408.46	Геодезический метод	2.50	-
18451	467700.09	4229436.06	Геодезический метод	2.50	-
18452	467685.76	4229449.27	Геодезический метод	2.50	-
18453	467688.03	4229471.32	Геодезический метод	2.50	-
18454	467681.89	4229484.28	Геодезический метод	2.50	-
18455	467662.05	4229510.45	Геодезический метод	2.50	-
18456	467655.99	4229537.18	Геодезический метод	2.50	-
18457	467658.26	4229543.53	Геодезический метод	2.50	-

2. Сведения о характерных точках границ объекта					
Обозначение характерных точек границ	Координаты, м		Метод определения координат характерной точки	Средняя квадратическая погрешность положения характерной точки (Mt), м	Описание обозначения точки на местности (при наличии)
	X	Y			
1	2	3	4	5	6
18458	467650.02	4229545.73	Геодезический метод	2.50	-
18459	467636.75	4229532.04	Геодезический метод	2.50	-
18460	467625.05	4229526.57	Геодезический метод	2.50	-
18461	467614.13	4229533.05	Геодезический метод	2.50	-
18462	467596.98	4229554.96	Геодезический метод	2.50	-
18463	467586.23	4229557.01	Геодезический метод	2.50	-
18464	467586.13	4229543.85	Геодезический метод	2.50	-
18465	467578.10	4229540.40	Геодезический метод	2.50	-
18466	467569.65	4229548.23	Геодезический метод	2.50	-
18467	467558.73	4229602.98	Геодезический метод	2.50	-
18468	467528.29	4229627.49	Геодезический метод	2.50	-
18469	467515.14	4229643.29	Геодезический метод	2.50	-
18470	467474.16	4229664.88	Геодезический метод	2.50	-
18471	467459.68	4229698.83	Геодезический метод	2.50	-
18472	467430.55	4229722.15	Геодезический метод	2.50	-
18473	467407.03	4229730.00	Геодезический метод	2.50	-
18474	467390.19	4229743.77	Геодезический метод	2.50	-
18475	467393.60	4229752.70	Геодезический метод	2.50	-
18476	467400.71	4229763.62	Геодезический метод	2.50	-
18477	467400.89	4229774.93	Геодезический метод	2.50	-
18478	467369.29	4229781.22	Геодезический метод	2.50	-
18479	467357.46	4229778.88	Геодезический метод	2.50	-
18480	467332.34	4229763.46	Геодезический метод	2.50	-
18481	467347.36	4229748.36	Геодезический метод	2.50	-
18482	467359.58	4229740.69	Геодезический метод	2.50	-

2. Сведения о характерных точках границ объекта					
Обозначение характерных точек границ	Координаты, м		Метод определения координат характерной точки	Средняя квадратическая погрешность положения характерной точки (Mt), м	Описание обозначения точки на местности (при наличии)
	X	Y			
1	2	3	4	5	6
18483	467359.64	4229723.14	Геодезический метод	2.50	-
18484	467347.62	4229709.50	Геодезический метод	2.50	-
18485	467333.97	4229705.82	Геодезический метод	2.50	-
18486	467313.39	4229718.81	Геодезический метод	2.50	-
18487	467295.95	4229715.63	Геодезический метод	2.50	-
18488	467274.88	4229693.47	Геодезический метод	2.50	-
18489	467270.90	4229682.68	Геодезический метод	2.50	-
18490	467253.15	4229687.61	Геодезический метод	2.50	-
18491	467237.14	4229680.11	Геодезический метод	2.50	-
18492	467237.70	4229665.70	Геодезический метод	2.50	-
18493	467253.34	4229650.64	Геодезический метод	2.50	-
18494	467264.64	4229634.15	Геодезический метод	2.50	-
18495	467270.28	4229602.38	Геодезический метод	2.50	-
18496	467302.54	4229562.87	Геодезический метод	2.50	-
18497	467300.58	4229548.98	Геодезический метод	2.50	-
18498	467285.14	4229527.08	Геодезический метод	2.50	-
18499	467251.95	4229509.49	Геодезический метод	2.50	-
18500	467243.67	4229496.59	Геодезический метод	2.50	-
18501	467247.49	4229479.18	Геодезический метод	2.50	-
18502	467261.06	4229469.05	Геодезический метод	2.50	-
18503	467294.69	4229459.08	Геодезический метод	2.50	-
18504	467368.45	4229400.52	Геодезический метод	2.50	-
18505	467366.36	4229389.78	Геодезический метод	2.50	-
18506	467341.50	4229368.13	Геодезический метод	2.50	-
18507	467341.41	4229354.29	Геодезический метод	2.50	-

2. Сведения о характерных точках границ объекта					
Обозначение характерных точек границ	Координаты, м		Метод определения координат характерной точки	Средняя квадратическая погрешность положения характерной точки (Mt), м	Описание обозначения точки на местности (при наличии)
	X	Y			
1	2	3	4	5	6
18508	467357.55	4229342.39	Геодезический метод	2.50	-
18509	467414.97	4229301.37	Геодезический метод	2.50	-
18510	467455.05	4229286.63	Геодезический метод	2.50	-
18511	467467.45	4229290.26	Геодезический метод	2.50	-
18512	467469.86	4229292.86	Геодезический метод	2.50	-
18513	467461.49	4229330.15	Геодезический метод	2.50	-
18514	467438.69	4229384.45	Геодезический метод	2.50	-
18515	467443.76	4229399.08	Геодезический метод	2.50	-
18516	467472.54	4229433.42	Геодезический метод	2.50	-
18517	467483.99	4229428.87	Геодезический метод	2.50	-
18518	467484.12	4229409.45	Геодезический метод	2.50	-
18519	467477.03	4229382.20	Геодезический метод	2.50	-
18520	467477.70	4229365.29	Геодезический метод	2.50	-
18521	467483.29	4229350.46	Геодезический метод	2.50	-
18522	467501.61	4229363.09	Геодезический метод	2.50	-
18523	467507.19	4229380.87	Геодезический метод	2.50	-
18524	467515.12	4229386.82	Геодезический метод	2.50	-
18525	467526.51	4229384.12	Геодезический метод	2.50	-
18526	467555.80	4229356.43	Геодезический метод	2.50	-
18527	467565.49	4229349.28	Геодезический метод	2.50	-
18528	467588.49	4229354.58	Геодезический метод	2.50	-
18529	467600.18	4229344.34	Геодезический метод	2.50	-
18530	467624.83	4229323.37	Геодезический метод	2.50	-
18531	467643.28	4229316.55	Геодезический метод	2.50	-
18532	467687.07	4229319.51	Геодезический метод	2.50	-

2. Сведения о характерных точках границ объекта					
Обозначение характерных точек границ	Координаты, м		Метод определения координат характерной точки	Средняя квадратическая погрешность положения характерной точки (Mt), м	Описание обозначения точки на местности (при наличии)
	X	Y			
1	2	3	4	5	6
18533	467709.58	4229337.33	Геодезический метод	2.50	-
18534	467736.43	4229372.24	Геодезический метод	2.50	-
18449	467738.90	4229389.27	Геодезический метод	2.50	-
18535	460182.91	4227398.59	Геодезический метод	2.50	-
18536	460171.35	4227436.18	Геодезический метод	2.50	-
18537	460041.98	4227519.29	Геодезический метод	2.50	-
18538	460031.86	4227515.68	Геодезический метод	2.50	-
18539	460006.56	4227525.80	Геодезический метод	2.50	-
18540	459982.71	4227538.80	Геодезический метод	2.50	-
18541	459970.42	4227542.42	Геодезический метод	2.50	-
18542	459964.64	4227517.85	Геодезический метод	2.50	-
18543	459936.45	4227548.92	Геодезический метод	2.50	-
18544	459935.00	4227562.65	Геодезический метод	2.50	-
18545	459952.36	4227577.11	Геодезический метод	2.50	-
18546	459966.80	4227581.44	Геодезический метод	2.50	-
18547	459968.26	4227594.46	Геодезический метод	2.50	-
18548	460001.50	4227624.81	Геодезический метод	2.50	-
18549	460042.70	4227651.56	Геодезический метод	2.50	-
18550	460113.52	4227722.39	Геодезический метод	2.50	-
18551	460094.74	4227752.02	Геодезический метод	2.50	-
18552	460062.94	4227779.49	Геодезический метод	2.50	-
18553	460028.24	4227750.57	Геодезический метод	2.50	-
18554	459995.00	4227731.78	Геодезический метод	2.50	-
18555	459972.59	4227710.82	Геодезический метод	2.50	-
18556	459964.64	4227692.75	Геодезический метод	2.50	-



2. Сведения о характерных точках границ объекта					
Обозначение характерных точек границ	Координаты, м		Метод определения координат характерной точки	Средняя квадратическая погрешность положения характерной точки (Mt), м	Описание обозначения точки на местности (при наличии)
	X	Y			
1	2	3	4	5	6
18557	459961.02	4227658.78	Геодезический метод	2.50	-
18558	459946.57	4227651.56	Геодезический метод	2.50	-
18559	459924.89	4227681.19	Геодезический метод	2.50	-
18560	459915.50	4227681.91	Геодезический метод	2.50	-
18561	459903.93	4227647.94	Геодезический метод	2.50	-
18562	459887.30	4227616.14	Геодезический метод	2.50	-
18563	459883.69	4227600.96	Геодезический метод	2.50	-
18564	459888.75	4227577.11	Геодезический метод	2.50	-
18565	459890.20	4227566.28	Геодезический метод	2.50	-
18566	459885.14	4227561.22	Геодезический метод	2.50	-
18567	459857.68	4227602.41	Геодезический метод	2.50	-
18568	459856.22	4227615.41	Геодезический метод	2.50	-
18569	459872.12	4227634.93	Геодезический метод	2.50	-
18570	459881.52	4227699.26	Геодезический метод	2.50	-
18571	459883.69	4227765.75	Геодезический метод	2.50	-
18572	459879.36	4227804.06	Геодезический метод	2.50	-
18573	459891.64	4227820.68	Геодезический метод	2.50	-
18574	459927.06	4227840.19	Геодезический метод	2.50	-
18575	459935.00	4227851.76	Геодезический метод	2.50	-
18576	459938.62	4227864.77	Геодезический метод	2.50	-
18577	459901.76	4227866.93	Геодезический метод	2.50	-
18578	459875.74	4227858.26	Геодезический метод	2.50	-
18579	459864.90	4227864.77	Геодезический метод	2.50	-
18580	459864.90	4227879.22	Геодезический метод	2.50	-
18581	459854.78	4227882.11	Геодезический метод	2.50	-

2. Сведения о характерных точках границ объекта					
Обозначение характерных точек границ	Координаты, м		Метод определения координат характерной точки	Средняя квадратическая погрешность положения характерной точки (Mt), м	Описание обозначения точки на местности (при наличии)
	X	Y			
1	2	3	4	5	6
18582	459836.71	4227881.40	Геодезический метод	2.50	-
18583	459815.02	4227855.37	Геодезический метод	2.50	-
18584	459783.23	4227849.59	Геодезический метод	2.50	-
18585	459750.70	4227835.86	Геодезический метод	2.50	-
18586	459695.78	4227814.17	Геодезический метод	2.50	-
18587	459668.31	4227814.89	Геодезический метод	2.50	-
18588	459658.92	4227840.19	Геодезический метод	2.50	-
18589	459644.46	4227869.10	Геодезический метод	2.50	-
18590	459628.56	4227879.22	Геодезический метод	2.50	-
18591	459596.04	4227843.09	Геодезический метод	2.50	-
18592	459601.82	4227793.22	Геодезический метод	2.50	-
18593	459648.08	4227785.99	Геодезический метод	2.50	-
18594	459663.25	4227774.43	Геодезический метод	2.50	-
18595	459672.64	4227720.94	Геодезический метод	2.50	-
18596	459676.98	4227656.62	Геодезический метод	2.50	-
18597	459688.55	4227654.44	Геодезический метод	2.50	-
18598	459723.96	4227657.33	Геодезический метод	2.50	-
18599	459781.78	4227657.33	Геодезический метод	2.50	-
18600	459791.18	4227651.56	Геодезический метод	2.50	-
18601	459793.35	4227629.87	Геодезический метод	2.50	-
18602	459785.40	4227613.25	Геодезический метод	2.50	-
18603	459703.00	4227613.97	Геодезический метод	2.50	-
18604	459687.10	4227603.13	Геодезический метод	2.50	-
18605	459661.80	4227579.28	Геодезический метод	2.50	-
18606	459643.74	4227582.89	Геодезический метод	2.50	-

2. Сведения о характерных точках границ объекта					
Обозначение характерных точек границ	Координаты, м		Метод определения координат характерной точки	Средняя квадратическая погрешность положения характерной точки (Mt), м	Описание обозначения точки на местности (при наличии)
	X	Y			
1	2	3	4	5	6
18607	459643.01	4227666.01	Геодезический метод	2.50	-
18608	459632.18	4227757.08	Геодезический метод	2.50	-
18609	459609.04	4227757.81	Геодезический метод	2.50	-
18610	459596.04	4227750.57	Геодезический метод	2.50	-
18611	459572.18	4227756.36	Геодезический метод	2.50	-
18612	459561.34	4227791.04	Геодезический метод	2.50	-
18613	459546.16	4227794.67	Геодезический метод	2.50	-
18614	459532.43	4227812.01	Геодезический метод	2.50	-
18615	459531.71	4227825.74	Геодезический метод	2.50	-
18616	459527.38	4227835.13	Геодезический метод	2.50	-
18617	459519.52	4227833.35	Геодезический метод	2.50	-
18618	459522.00	4227821.58	Геодезический метод	2.50	-
18619	459539.36	4227751.14	Геодезический метод	2.50	-
18620	459573.07	4227660.19	Геодезический метод	2.50	-
18621	459604.68	4227579.60	Геодезический метод	2.50	-
18622	459635.02	4227532.06	Геодезический метод	2.50	-
18623	459654.50	4227514.62	Геодезический метод	2.50	-
18624	459689.15	4227527.78	Геодезический метод	2.50	-
18625	459730.80	4227540.65	Геодезический метод	2.50	-
18626	459777.72	4227544.37	Геодезический метод	2.50	-
18627	459865.15	4227534.11	Геодезический метод	2.50	-
18628	459919.81	4227520.22	Геодезический метод	2.50	-
18629	460011.92	4227479.60	Геодезический метод	2.50	-
18630	460065.52	4227447.17	Геодезический метод	2.50	-
18631	460087.76	4227420.94	Геодезический метод	2.50	-

2. Сведения о характерных точках границ объекта					
Обозначение характерных точек границ	Координаты, м		Метод определения координат характерной точки	Средняя квадратическая погрешность положения характерной точки (Mt), м	Описание обозначения точки на местности (при наличии)
	X	Y			
1	2	3	4	5	6
18632	460110.43	4227382.02	Геодезический метод	2.50	-
18633	460116.42	4227386.30	Геодезический метод	2.50	-
18634	460130.88	4227391.36	Геодезический метод	2.50	-
18635	460145.32	4227376.90	Геодезический метод	2.50	-
18636	460159.78	4227371.13	Геодезический метод	2.50	-
18535	460182.91	4227398.59	Геодезический метод	2.50	-
18637	468841.62	4229825.89	Геодезический метод	2.50	-
18638	468834.49	4229848.22	Геодезический метод	2.50	-
18639	468818.87	4229862.65	Геодезический метод	2.50	-
18640	468801.46	4229858.85	Геодезический метод	2.50	-
18641	468772.35	4229865.87	Геодезический метод	2.50	-
18642	468732.90	4229864.32	Геодезический метод	2.50	-
18643	468715.54	4229874.92	Геодезический метод	2.50	-
18644	468702.31	4229892.56	Геодезический метод	2.50	-
18645	468643.45	4229890.26	Геодезический метод	2.50	-
18646	468628.13	4229880.90	Геодезический метод	2.50	-
18647	468623.56	4229869.45	Геодезический метод	2.50	-
18648	468624.59	4229843.12	Геодезический метод	2.50	-
18649	468619.21	4229820.33	Геодезический метод	2.50	-
18650	468592.91	4229754.73	Геодезический метод	2.50	-
18651	468561.66	4229703.97	Геодезический метод	2.50	-
18652	468503.84	4229642.77	Геодезический метод	2.50	-
18653	468492.20	4229619.75	Геодезический метод	2.50	-
18654	468473.63	4229581.37	Геодезический метод	2.50	-
18655	468446.35	4229540.80	Геодезический метод	2.50	-

2. Сведения о характерных точках границ объекта					
Обозначение характерных точек границ	Координаты, м		Метод определения координат характерной точки	Средняя квадратическая погрешность положения характерной точки (Mt), м	Описание обозначения точки на местности (при наличии)
	X	Y			
1	2	3	4	5	6
18656	468470.13	4229510.36	Геодезический метод	2.50	-
18657	468495.33	4229459.31	Геодезический метод	2.50	-
18658	468519.06	4229397.52	Геодезический метод	2.50	-
18659	468649.18	4229470.35	Геодезический метод	2.50	-
18660	468643.45	4229488.29	Геодезический метод	2.50	-
18661	468650.87	4229507.40	Геодезический метод	2.50	-
18662	468708.89	4229579.29	Геодезический метод	2.50	-
18663	468769.43	4229666.95	Геодезический метод	2.50	-
18664	468776.24	4229669.71	Геодезический метод	2.50	-
18665	468808.73	4229656.57	Геодезический метод	2.50	-
18666	468823.78	4229656.52	Геодезический метод	2.50	-
18667	468831.04	4229663.09	Геодезический метод	2.50	-
18668	468823.39	4229698.56	Геодезический метод	2.50	-
18669	468824.97	4229722.41	Геодезический метод	2.50	-
18670	468834.89	4229741.62	Геодезический метод	2.50	-
18671	468827.79	4229778.96	Геодезический метод	2.50	-
18672	468840.48	4229807.07	Геодезический метод	2.50	-
18637	468841.62	4229825.89	Геодезический метод	2.50	-
18673	459648.52	4227511.91	Геодезический метод	2.50	-
18674	459630.72	4227527.87	Геодезический метод	2.50	-
18675	459599.47	4227576.61	Геодезический метод	2.50	-
18676	459567.47	4227658.03	Геодезический метод	2.50	-
18677	459533.67	4227749.22	Геодезический метод	2.50	-
18678	459516.16	4227820.19	Геодезический метод	2.50	-
18679	459513.74	4227832.04	Геодезический метод	2.50	-

2. Сведения о характерных точках границ объекта					
Обозначение характерных точек границ	Координаты, м		Метод определения координат характерной точки	Средняя квадратическая погрешность положения характерной точки (Mt), м	Описание обозначения точки на местности (при наличии)
	X	Y			
1	2	3	4	5	6
18680	459511.47	4227831.52	Геодезический метод	2.50	-
18681	459504.24	4227817.79	Геодезический метод	2.50	-
18682	459504.96	4227781.65	Геодезический метод	2.50	-
18683	459510.03	4227767.92	Геодезический метод	2.50	-
18684	459538.22	4227724.56	Геодезический метод	2.50	-
18685	459549.78	4227694.93	Геодезический метод	2.50	-
18686	459536.04	4227680.47	Геодезический метод	2.50	-
18687	459520.14	4227671.07	Геодезический метод	2.50	-
18688	459508.58	4227664.56	Геодезический метод	2.50	-
18689	459504.96	4227653.01	Геодезический метод	2.50	-
18690	459494.12	4227634.93	Геодезический метод	2.50	-
18691	459484.00	4227620.47	Геодезический метод	2.50	-
18692	459478.95	4227595.17	Геодезический метод	2.50	-
18693	459464.49	4227581.44	Геодезический метод	2.50	-
18694	459449.32	4227582.17	Геодезический метод	2.50	-
18695	459452.20	4227604.57	Геодезический метод	2.50	-
18696	459479.68	4227632.77	Геодезический метод	2.50	-
18697	459484.73	4227678.30	Геодезический метод	2.50	-
18698	459476.06	4227733.94	Геодезический метод	2.50	-
18699	459469.56	4227769.37	Геодезический метод	2.50	-
18700	459469.56	4227790.33	Геодезический метод	2.50	-
18701	459489.06	4227817.79	Геодезический метод	2.50	-
18702	459491.96	4227835.86	Геодезический метод	2.50	-
18703	459468.83	4227905.25	Геодезический метод	2.50	-
18704	459460.88	4227934.87	Геодезический метод	2.50	-

2. Сведения о характерных точках границ объекта					
Обозначение характерных точек границ	Координаты, м		Метод определения координат характерной точки	Средняя квадратическая погрешность положения характерной точки (Mt), м	Описание обозначения точки на местности (при наличии)
	X	Y			
1	2	3	4	5	6
18705	459452.20	4227965.96	Геодезический метод	2.50	-
18706	459443.54	4227971.02	Геодезический метод	2.50	-
18707	459420.40	4227971.02	Геодезический метод	2.50	-
18708	459408.12	4227973.90	Геодезический метод	2.50	-
18709	459405.23	4227993.42	Геодезический метод	2.50	-
18710	459398.72	4227999.93	Геодезический метод	2.50	-
18711	459369.81	4227999.93	Геодезический метод	2.50	-
18712	459360.42	4227994.87	Геодезический метод	2.50	-
18713	459355.36	4227984.02	Геодезический метод	2.50	-
18714	459361.14	4227958.00	Геодезический метод	2.50	-
18715	459352.46	4227952.23	Геодезический метод	2.50	-
18716	459334.40	4227947.89	Геодезический метод	2.50	-
18717	459329.35	4227939.21	Геодезический метод	2.50	-
18718	459326.45	4227921.87	Геодезический метод	2.50	-
18719	459330.79	4227899.46	Геодезический метод	2.50	-
18720	459332.96	4227876.33	Геодезический метод	2.50	-
18721	459346.68	4227848.14	Геодезический метод	2.50	-
18722	459378.48	4227811.28	Геодезический метод	2.50	-
18723	459408.84	4227770.09	Геодезический метод	2.50	-
18724	459411.01	4227762.13	Геодезический метод	2.50	-
18725	459405.95	4227757.81	Геодезический метод	2.50	-
18726	459390.77	4227757.81	Геодезический метод	2.50	-
18727	459370.54	4227778.76	Геодезический метод	2.50	-
18728	459358.25	4227789.61	Геодезический метод	2.50	-
18729	459348.86	4227781.65	Геодезический метод	2.50	-

2. Сведения о характерных точках границ объекта					
Обозначение характерных точек границ	Координаты, м		Метод определения координат характерной точки	Средняя квадратическая погрешность положения характерной точки (Mt), м	Описание обозначения точки на местности (при наличии)
	X	Y			
1	2	3	4	5	6
18730	459335.13	4227757.08	Геодезический метод	2.50	-
18731	459334.41	4227737.57	Геодезический метод	2.50	-
18732	459345.24	4227714.44	Геодезический метод	2.50	-
18733	459347.41	4227705.05	Геодезический метод	2.50	-
18734	459339.46	4227691.30	Геодезический метод	2.50	-
18735	459327.90	4227679.75	Геодезический метод	2.50	-
18736	459310.55	4227684.08	Геодезический метод	2.50	-
18737	459291.76	4227707.21	Геодезический метод	2.50	-
18738	459258.51	4227735.39	Геодезический метод	2.50	-
18739	459252.01	4227744.06	Геодезический метод	2.50	-
18740	459251.29	4227778.04	Геодезический метод	2.50	-
18741	459273.70	4227851.04	Геодезический метод	2.50	-
18742	459280.93	4227878.50	Геодезический метод	2.50	-
18743	459273.70	4227882.11	Геодезический метод	2.50	-
18744	459257.07	4227866.22	Геодезический метод	2.50	-
18745	459236.11	4227856.82	Геодезический метод	2.50	-
18746	459225.99	4227850.31	Геодезический метод	2.50	-
18747	459231.77	4227830.07	Геодезический метод	2.50	-
18748	459236.11	4227780.21	Геодезический метод	2.50	-
18749	459234.67	4227765.75	Геодезический метод	2.50	-
18750	459235.39	4227754.19	Геодезический метод	2.50	-
18751	459220.93	4227740.45	Геодезический метод	2.50	-
18752	459202.05	4227732.90	Геодезический метод	2.50	-
18753	459216.26	4227702.31	Геодезический метод	2.50	-
18754	459245.63	4227666.50	Геодезический метод	2.50	-



2. Сведения о характерных точках границ объекта					
Обозначение характерных точек границ	Координаты, м		Метод определения координат характерной точки	Средняя квадратическая погрешность положения характерной точки (Mt), м	Описание обозначения точки на местности (при наличии)
	X	Y			
1	2	3	4	5	6
18755	459275.74	4227631.35	Геодезический метод	2.50	-
18756	459317.18	4227600.65	Геодезический метод	2.50	-
18757	459360.89	4227579.14	Геодезический метод	2.50	-
18758	459402.68	4227563.30	Геодезический метод	2.50	-
18759	459446.04	4227533.60	Геодезический метод	2.50	-
18760	459493.54	4227486.17	Геодезический метод	2.50	-
18761	459525.49	4227455.32	Геодезический метод	2.50	-
18762	459580.43	4227479.07	Геодезический метод	2.50	-
18673	459648.52	4227511.91	Геодезический метод	2.50	-
18763	469921.48	4227017.99	Геодезический метод	2.50	-
18764	469910.66	4227020.95	Геодезический метод	2.50	-
18765	469894.90	4227013.07	Геодезический метод	2.50	-
18766	469888.01	4227013.07	Геодезический метод	2.50	-
18767	469882.10	4227017.99	Геодезический метод	2.50	-
18768	469856.50	4227012.09	Геодезический метод	2.50	-
18769	469807.27	4226996.34	Геодезический метод	2.50	-
18770	469775.76	4226991.40	Геодезический метод	2.50	-
18771	469756.06	4227004.22	Геодезический метод	2.50	-
18772	469751.14	4227017.01	Геодезический метод	2.50	-
18773	469751.14	4227028.82	Геодезический метод	2.50	-
18774	469765.91	4227048.53	Геодезический метод	2.50	-
18775	469774.77	4227064.28	Геодезический метод	2.50	-
18776	469771.82	4227084.96	Геодезический метод	2.50	-
18777	469777.73	4227092.83	Геодезический метод	2.50	-
18778	469785.60	4227105.63	Геодезический метод	2.50	-

2. Сведения о характерных точках границ объекта					
Обозначение характерных точек границ	Координаты, м		Метод определения координат характерной точки	Средняя квадратическая погрешность положения характерной точки (Mt), м	Описание обозначения точки на местности (при наличии)
	X	Y			
1	2	3	4	5	6
18779	469770.84	4227124.34	Геодезический метод	2.50	-
18780	469771.82	4227133.20	Геодезический метод	2.50	-
18781	469781.67	4227144.03	Геодезический метод	2.50	-
18782	469794.47	4227148.95	Геодезический метод	2.50	-
18783	469806.28	4227145.02	Геодезический метод	2.50	-
18784	469823.02	4227139.11	Геодезический метод	2.50	-
18785	469836.81	4227146.01	Геодезический метод	2.50	-
18786	469844.68	4227164.71	Геодезический метод	2.50	-
18787	469853.54	4227177.52	Геодезический метод	2.50	-
18788	469845.67	4227208.04	Геодезический метод	2.50	-
18789	469830.90	4227226.75	Геодезический метод	2.50	-
18790	469797.09	4227245.28	Геодезический метод	2.50	-
18791	469777.38	4227224.62	Геодезический метод	2.50	-
18792	469726.44	4227216.88	Геодезический метод	2.50	-
18793	469726.10	4227216.86	Геодезический метод	2.50	-
18794	469628.87	4227219.81	Геодезический метод	2.50	-
18795	469581.38	4227208.17	Геодезический метод	2.50	-
18796	469539.82	4227185.94	Геодезический метод	2.50	-
18797	469491.91	4227134.12	Геодезический метод	2.50	-
18798	469436.62	4227082.76	Геодезический метод	2.50	-
18799	469435.06	4227081.70	Геодезический метод	2.50	-
18800	469436.06	4227075.11	Геодезический метод	2.50	-
18801	469436.06	4227057.38	Геодезический метод	2.50	-
18802	469440.00	4227047.54	Геодезический метод	2.50	-
18803	469459.69	4227044.58	Геодезический метод	2.50	-

2. Сведения о характерных точках границ объекта					
Обозначение характерных точек границ	Координаты, м		Метод определения координат характерной точки	Средняя квадратическая погрешность положения характерной точки (Mt), м	Описание обозначения точки на местности (при наличии)
	X	Y			
1	2	3	4	5	6
18804	469487.26	4227042.61	Геодезический метод	2.50	-
18805	469533.54	4227045.57	Геодезический метод	2.50	-
18806	469546.34	4227053.45	Геодезический метод	2.50	-
18807	469547.32	4227067.23	Геодезический метод	2.50	-
18808	469545.36	4227077.08	Геодезический метод	2.50	-
18809	469548.31	4227086.92	Геодезический метод	2.50	-
18810	469556.18	4227098.75	Геодезический метод	2.50	-
18811	469571.94	4227101.69	Геодезический метод	2.50	-
18812	469592.62	4227094.80	Геодезический метод	2.50	-
18813	469609.36	4227071.17	Геодезический метод	2.50	-
18814	469614.28	4227046.56	Геодезический метод	2.50	-
18815	469613.30	4227034.74	Геодезический метод	2.50	-
18816	469616.25	4227023.90	Геодезический метод	2.50	-
18817	469623.14	4227023.90	Геодезический метод	2.50	-
18818	469631.02	4227026.86	Геодезический метод	2.50	-
18819	469639.88	4227035.73	Геодезический метод	2.50	-
18820	469649.73	4227027.85	Геодезический метод	2.50	-
18821	469651.69	4227005.19	Геодезический метод	2.50	-
18822	469644.80	4226964.83	Геодезический метод	2.50	-
18823	469629.05	4226928.40	Геодезический метод	2.50	-
18824	469632.00	4226918.54	Геодезический метод	2.50	-
18825	469639.88	4226918.54	Геодезический метод	2.50	-
18826	469658.59	4226924.45	Геодезический метод	2.50	-
18827	469692.06	4226938.24	Геодезический метод	2.50	-
18828	469719.64	4226945.13	Геодезический метод	2.50	-

2. Сведения о характерных точках границ объекта					
Обозначение характерных точек границ	Координаты, м		Метод определения координат характерной точки	Средняя квадратическая погрешность положения характерной точки (Mt), м	Описание обозначения точки на местности (при наличии)
	X	Y			
1	2	3	4	5	6
18829	469737.36	4226942.17	Геодезический метод	2.50	-
18830	469760.01	4226923.46	Геодезический метод	2.50	-
18831	469780.68	4226920.51	Геодезический метод	2.50	-
18832	469799.39	4226919.53	Геодезический метод	2.50	-
18833	469805.30	4226912.63	Геодезический метод	2.50	-
18834	469802.34	4226905.74	Геодезический метод	2.50	-
18835	469789.54	4226880.14	Геодезический метод	2.50	-
18836	469787.58	4226827.95	Геодезический метод	2.50	-
18837	469790.53	4226791.52	Геодезический метод	2.50	-
18838	469800.38	4226773.79	Геодезический метод	2.50	-
18839	469822.04	4226754.10	Геодезический метод	2.50	-
18840	469852.56	4226749.18	Геодезический метод	2.50	-
18841	469889.00	4226747.20	Геодезический метод	2.50	-
18842	469903.76	4226757.06	Геодезический метод	2.50	-
18843	469903.76	4226763.95	Геодезический метод	2.50	-
18844	469896.87	4226770.83	Геодезический метод	2.50	-
18845	469883.09	4226778.72	Геодезический метод	2.50	-
18846	469879.14	4226789.54	Геодезический метод	2.50	-
18847	469891.95	4226801.37	Геодезический метод	2.50	-
18848	469904.75	4226810.22	Геодезический метод	2.50	-
18849	469902.78	4226824.01	Геодезический метод	2.50	-
18850	469887.02	4226833.85	Геодезический метод	2.50	-
18851	469875.21	4226838.79	Геодезический метод	2.50	-
18852	469867.33	4226845.68	Геодезический метод	2.50	-
18853	469865.36	4226857.49	Геодезический метод	2.50	-

2. Сведения о характерных точках границ объекта					
Обозначение характерных точек границ	Координаты, м		Метод определения координат характерной точки	Средняя квадратическая погрешность положения характерной точки (Mt), м	Описание обозначения точки на местности (при наличии)
	X	Y			
1	2	3	4	5	6
18854	469874.23	4226873.24	Геодезический метод	2.50	-
18855	469888.01	4226884.07	Геодезический метод	2.50	-
18856	469890.96	4226891.95	Геодезический метод	2.50	-
18857	469887.02	4226900.82	Геодезический метод	2.50	-
18858	469867.33	4226909.69	Геодезический метод	2.50	-
18859	469853.54	4226917.56	Геодезический метод	2.50	-
18860	469846.66	4226931.34	Геодезический метод	2.50	-
18861	469849.61	4226943.16	Геодезический метод	2.50	-
18862	469867.33	4226962.85	Геодезический метод	2.50	-
18863	469900.81	4226979.59	Геодезический метод	2.50	-
18864	469911.64	4226997.32	Геодезический метод	2.50	-
18763	469921.48	4227017.99	Геодезический метод	2.50	-
18865	469425.68	4227900.81	Геодезический метод	2.50	-
18866	469414.51	4227944.70	Геодезический метод	2.50	-
18867	469403.34	4227951.09	Геодезический метод	2.50	-
18868	469353.07	4227968.64	Геодезический метод	2.50	-
18869	469310.78	4227980.61	Геодезический метод	2.50	-
18870	469274.87	4227985.40	Геодезический метод	2.50	-
18871	469254.12	4227977.42	Геодезический метод	2.50	-
18872	469222.21	4227957.47	Геодезический метод	2.50	-
18873	469188.69	4227932.74	Геодезический метод	2.50	-
18874	469137.62	4227841.77	Геодезический метод	2.50	-
18875	469188.69	4227715.69	Геодезический метод	2.50	-
18876	469223.01	4227627.92	Геодезический метод	2.50	-
18877	469243.75	4227562.48	Геодезический метод	2.50	-

2. Сведения о характерных точках границ объекта					
Обозначение характерных точек границ	Координаты, м		Метод определения координат характерной точки	Средняя квадратическая погрешность положения характерной точки (Mt), м	Описание обозначения точки на местности (при наличии)
	X	Y			
1	2	3	4	5	6
18878	469253.32	4227537.75	Геодезический метод	2.50	-
18879	469310.78	4227631.91	Геодезический метод	2.50	-
18880	469332.32	4227658.23	Геодезический метод	2.50	-
18881	469374.62	4227730.05	Геодезический метод	2.50	-
18882	469392.96	4227773.14	Геодезический метод	2.50	-
18883	469421.69	4227821.82	Геодезический метод	2.50	-
18884	469425.68	4227855.33	Геодезический метод	2.50	-
18865	469425.68	4227900.81	Геодезический метод	2.50	-
18885	468574.19	4230393.54	Геодезический метод	2.50	-
18886	468571.32	4230410.81	Геодезический метод	2.50	-
18887	468549.74	4230429.51	Геодезический метод	2.50	-
18888	468528.16	4230430.94	Геодезический метод	2.50	-
18889	468505.15	4230429.51	Геодезический метод	2.50	-
18890	468493.63	4230445.33	Геодезический метод	2.50	-
18891	468467.74	4230441.02	Геодезический метод	2.50	-
18892	468450.48	4230441.02	Геодезический метод	2.50	-
18893	468434.66	4230471.23	Геодезический метод	2.50	-
18894	468427.47	4230476.99	Геодезический метод	2.50	-
18895	468413.08	4230472.67	Геодезический метод	2.50	-
18896	468403.02	4230436.71	Геодезический метод	2.50	-
18897	468352.66	4230374.84	Геодезический метод	2.50	-
18898	468299.44	4230341.75	Геодезический метод	2.50	-
18899	468266.35	4230331.68	Геодезический метод	2.50	-
18900	468211.68	4230331.68	Геодезический метод	2.50	-
18901	468208.81	4230305.78	Геодезический метод	2.50	-

2. Сведения о характерных точках границ объекта					
Обозначение характерных точек границ	Координаты, м		Метод определения координат характерной точки	Средняя квадратическая погрешность положения характерной точки (Mt), м	Описание обозначения точки на местности (при наличии)
	X	Y			
1	2	3	4	5	6
18902	468241.90	4230278.44	Геодезический метод	2.50	-
18903	468273.53	4230253.98	Геодезический метод	2.50	-
18904	468273.53	4230241.03	Геодезический метод	2.50	-
18905	468273.53	4230226.65	Геодезический метод	2.50	-
18906	468282.17	4230219.46	Геодезический метод	2.50	-
18907	468292.24	4230218.02	Геодезический метод	2.50	-
18908	468295.11	4230210.82	Геодезический метод	2.50	-
18909	468290.79	4230203.64	Геодезический метод	2.50	-
18910	468254.83	4230202.20	Геодезический метод	2.50	-
18911	468211.68	4230210.82	Геодезический метод	2.50	-
18912	468208.81	4230205.07	Геодезический метод	2.50	-
18913	468214.56	4230167.66	Геодезический метод	2.50	-
18914	468243.34	4230102.92	Геодезический метод	2.50	-
18915	468277.85	4230016.60	Геодезический метод	2.50	-
18916	468290.79	4229999.34	Геодезический метод	2.50	-
18917	468312.38	4230015.16	Геодезический метод	2.50	-
18918	468336.83	4230061.20	Геодезический метод	2.50	-
18919	468362.73	4230094.29	Геодезический метод	2.50	-
18920	468392.93	4230140.33	Геодезический метод	2.50	-
18921	468404.45	4230156.15	Геодезический метод	2.50	-
18922	468420.27	4230200.76	Геодезический метод	2.50	-
18923	468427.46	4230239.60	Геодезический метод	2.50	-
18924	468433.21	4230239.60	Геодезический метод	2.50	-
18925	468454.79	4230230.97	Геодезический метод	2.50	-
18926	468476.38	4230289.96	Геодезический метод	2.50	-

2. Сведения о характерных точках границ объекта					
Обозначение характерных точек границ	Координаты, м		Метод определения координат характерной точки	Средняя квадратическая погрешность положения характерной точки (Mt), м	Описание обозначения точки на местности (при наличии)
	X	Y			
1	2	3	4	5	6
18927	468486.45	4230335.99	Геодезический метод	2.50	-
18928	468493.63	4230353.26	Геодезический метод	2.50	-
18929	468548.30	4230382.04	Геодезический метод	2.50	-
18885	468574.19	4230393.54	Геодезический метод	2.50	-
18930	467728.71	4229829.85	Геодезический метод	2.50	-
18931	467705.40	4229863.17	Геодезический метод	2.50	-
18932	467670.98	4229887.59	Геодезический метод	2.50	-
18933	467646.55	4229914.25	Геодезический метод	2.50	-
18934	467639.89	4229915.35	Геодезический метод	2.50	-
18935	467637.66	4229908.70	Геодезический метод	2.50	-
18936	467649.88	4229887.59	Геодезический метод	2.50	-
18937	467648.77	4229880.94	Геодезический метод	2.50	-
18938	467643.21	4229875.38	Геодезический метод	2.50	-
18939	467617.68	4229883.15	Геодезический метод	2.50	-
18940	467602.13	4229885.37	Геодезический метод	2.50	-
18941	467588.80	4229894.26	Геодезический метод	2.50	-
18942	467582.14	4229903.14	Геодезический метод	2.50	-
18943	467582.14	4229914.25	Геодезический метод	2.50	-
18944	467576.59	4229926.46	Геодезический метод	2.50	-
18945	467571.04	4229929.80	Геодезический метод	2.50	-
18946	467569.93	4229956.44	Геодезический метод	2.50	-
18947	467556.61	4229971.99	Геодезический метод	2.50	-
18948	467469.99	4230016.42	Геодезический метод	2.50	-
18949	467413.36	4230031.95	Геодезический метод	2.50	-
18950	467377.82	4230051.94	Геодезический метод	2.50	-



2. Сведения о характерных точках границ объекта					
Обозначение характерных точек границ	Координаты, м		Метод определения координат характерной точки	Средняя квадратическая погрешность положения характерной точки (Mt), м	Описание обозначения точки на местности (при наличии)
	X	Y			
1	2	3	4	5	6
18951	467342.29	4230066.38	Геодезический метод	2.50	-
18952	467325.64	4230064.16	Геодезический метод	2.50	-
18953	467295.66	4230045.28	Геодезический метод	2.50	-
18954	467280.11	4230020.86	Геодезический метод	2.50	-
18955	467290.10	4230018.64	Геодезический метод	2.50	-
18956	467314.53	4230031.95	Геодезический метод	2.50	-
18957	467324.53	4230034.17	Геодезический метод	2.50	-
18958	467345.62	4230009.75	Геодезический метод	2.50	-
18959	467355.62	4229985.32	Геодезический метод	2.50	-
18960	467358.95	4229974.21	Геодезический метод	2.50	-
18961	467351.18	4229968.66	Геодезический метод	2.50	-
18962	467308.98	4229944.23	Геодезический метод	2.50	-
18963	467293.43	4229925.35	Геодезический метод	2.50	-
18964	467274.56	4229909.81	Геодезический метод	2.50	-
18965	467275.66	4229888.71	Геодезический метод	2.50	-
18966	467284.55	4229884.27	Геодезический метод	2.50	-
18967	467311.20	4229884.27	Геодезический метод	2.50	-
18968	467320.08	4229892.04	Геодезический метод	2.50	-
18969	467323.42	4229914.25	Геодезический метод	2.50	-
18970	467328.96	4229917.59	Геодезический метод	2.50	-
18971	467336.74	4229913.13	Геодезический метод	2.50	-
18972	467344.52	4229906.48	Геодезический метод	2.50	-
18973	467350.06	4229887.59	Геодезический метод	2.50	-
18974	467362.28	4229878.72	Геодезический метод	2.50	-
18975	467383.38	4229864.28	Геодезический метод	2.50	-

2. Сведения о характерных точках границ объекта					
Обозначение характерных точек границ	Координаты, м		Метод определения координат характерной точки	Средняя квадратическая погрешность положения характерной точки (Mt), м	Описание обозначения точки на местности (при наличии)
	X	Y			
1	2	3	4	5	6
18976	467392.26	4229845.40	Геодезический метод	2.50	-
18977	467414.47	4229814.30	Геодезический метод	2.50	-
18978	467434.46	4229792.10	Геодезический метод	2.50	-
18979	467434.28	4229777.14	Геодезический метод	2.50	-
18980	467434.50	4229777.11	Геодезический метод	2.50	-
18981	467595.94	4229763.83	Геодезический метод	2.50	-
18982	467673.10	4229756.48	Геодезический метод	2.50	-
18983	467685.47	4229756.92	Геодезический метод	2.50	-
18984	467689.85	4229766.56	Геодезический метод	2.50	-
18985	467677.63	4229777.66	Геодезический метод	2.50	-
18986	467666.53	4229777.66	Геодезический метод	2.50	-
18987	467657.65	4229773.23	Геодезический метод	2.50	-
18988	467650.99	4229782.10	Геодезический метод	2.50	-
18989	467664.32	4229802.09	Геодезический метод	2.50	-
18990	467668.75	4229804.31	Геодезический метод	2.50	-
18991	467690.95	4229794.32	Геодезический метод	2.50	-
18992	467707.61	4229795.43	Геодезический метод	2.50	-
18993	467719.83	4229810.98	Геодезический метод	2.50	-
18994	467727.60	4229817.64	Геодезический метод	2.50	-
18930	467728.71	4229829.85	Геодезический метод	2.50	-
18995	468560.17	4229849.71	Геодезический метод	2.50	-
18996	468551.55	4229871.29	Геодезический метод	2.50	-
18997	468524.21	4229904.38	Геодезический метод	2.50	-
18998	468517.02	4229930.28	Геодезический метод	2.50	-
18999	468521.33	4229947.54	Геодезический метод	2.50	-

2. Сведения о характерных точках границ объекта					
Обозначение характерных точек границ	Координаты, м		Метод определения координат характерной точки	Средняя квадратическая погрешность положения характерной точки (Mt), м	Описание обозначения точки на местности (при наличии)
	X	Y			
1	2	3	4	5	6
19000	468532.84	4229969.13	Геодезический метод	2.50	-
19001	468538.60	4229993.58	Геодезический метод	2.50	-
19002	468529.97	4230015.16	Геодезический метод	2.50	-
19003	468499.75	4230055.45	Геодезический метод	2.50	-
19004	468489.68	4230065.52	Геодезический метод	2.50	-
19005	468489.68	4230085.66	Геодезический метод	2.50	-
19006	468483.92	4230100.04	Геодезический метод	2.50	-
19007	468449.40	4230110.12	Геодезический метод	2.50	-
19008	468433.57	4230107.24	Геодезический метод	2.50	-
19009	468396.17	4230061.20	Геодезический метод	2.50	-
19010	468394.73	4230041.06	Геодезический метод	2.50	-
19011	468391.85	4230010.85	Геодезический метод	2.50	-
19012	468376.03	4230003.65	Геодезический метод	2.50	-
19013	468363.08	4230006.53	Геодезический метод	2.50	-
19014	468353.01	4229974.88	Геодезический метод	2.50	-
19015	468344.38	4229947.54	Геодезический метод	2.50	-
19016	468361.64	4229923.08	Геодезический метод	2.50	-
19017	468388.97	4229902.95	Геодезический метод	2.50	-
19018	468383.22	4229892.87	Геодезический метод	2.50	-
19019	468373.15	4229891.43	Геодезический метод	2.50	-
19020	468350.13	4229892.87	Геодезический метод	2.50	-
19021	468338.62	4229888.56	Геодезический метод	2.50	-
19022	468329.99	4229874.17	Геодезический метод	2.50	-
19023	468331.42	4229848.28	Геодезический метод	2.50	-
19024	468355.89	4229800.79	Геодезический метод	2.50	-

2. Сведения о характерных точках границ объекта					
Обозначение характерных точек границ	Координаты, м		Метод определения координат характерной точки	Средняя квадратическая погрешность положения характерной точки (Mt), м	Описание обозначения точки на местности (при наличии)
	X	Y			
1	2	3	4	5	6
19025	468383.22	4229736.06	Геодезический метод	2.50	-
19026	468397.61	4229692.89	Геодезический метод	2.50	-
19027	468420.63	4229669.89	Геодезический метод	2.50	-
19028	468436.45	4229658.37	Геодезический метод	2.50	-
19029	468470.98	4229708.72	Геодезический метод	2.50	-
19030	468495.43	4229723.11	Геодезический метод	2.50	-
19031	468519.89	4229746.12	Геодезический метод	2.50	-
19032	468541.47	4229797.92	Геодезический метод	2.50	-
19033	468551.55	4229818.06	Геодезический метод	2.50	-
18995	468560.17	4229849.71	Геодезический метод	2.50	-
19034	469358.07	4229557.83	Геодезический метод	2.50	-
19035	469355.19	4229591.74	Геодезический метод	2.50	-
19036	469347.97	4229629.26	Геодезический метод	2.50	-
19037	469346.53	4229658.12	Геодезический метод	2.50	-
19038	469341.48	4229685.53	Геодезический метод	2.50	-
19039	469342.92	4229707.89	Геодезический метод	2.50	-
19040	469343.65	4229727.37	Геодезический метод	2.50	-
19041	469347.97	4229743.97	Геодезический метод	2.50	-
19042	469348.69	4229761.29	Геодезический метод	2.50	-
19043	469339.31	4229754.07	Геодезический метод	2.50	-
19044	469322.73	4229723.05	Геодезический метод	2.50	-
19045	469303.97	4229683.36	Геодезический метод	2.50	-
19046	469308.29	4229661.00	Геодезический метод	2.50	-
19047	469322.00	4229645.85	Геодезический метод	2.50	-
19048	469316.23	4229636.47	Геодезический метод	2.50	-

2. Сведения о характерных точках границ объекта					
Обозначение характерных точек границ	Координаты, м		Метод определения координат характерной точки	Средняя квадратическая погрешность положения характерной точки (Mt), м	Описание обозначения точки на местности (при наличии)
	X	Y			
1	2	3	4	5	6
19049	469306.13	4229635.03	Геодезический метод	2.50	-
19050	469291.70	4229658.83	Геодезический метод	2.50	-
19051	469277.99	4229675.43	Геодезический метод	2.50	-
19052	469270.06	4229694.19	Геодезический метод	2.50	-
19053	469246.25	4229706.45	Геодезический метод	2.50	-
19054	469226.77	4229714.39	Геодезический метод	2.50	-
19055	469218.11	4229725.94	Геодезический метод	2.50	-
19056	469216.67	4229733.87	Геодезический метод	2.50	-
19057	469200.08	4229731.71	Геодезический метод	2.50	-
19058	469198.63	4229715.83	Геодезический метод	2.50	-
19059	469189.25	4229711.50	Геодезический метод	2.50	-
19060	469180.60	4229719.44	Геодезический метод	2.50	-
19061	469165.45	4229741.08	Геодезический метод	2.50	-
19062	469146.69	4229749.02	Геодезический метод	2.50	-
19063	469129.38	4229746.13	Геодезический метод	2.50	-
19064	469118.55	4229745.41	Геодезический метод	2.50	-
19065	469117.11	4229728.82	Геодезический метод	2.50	-
19066	469130.10	4229709.34	Геодезический метод	2.50	-
19067	469147.41	4229687.70	Геодезический метод	2.50	-
19068	469162.56	4229677.59	Геодезический метод	2.50	-
19069	469164.73	4229660.28	Геодезический метод	2.50	-
19070	469152.47	4229644.41	Геодезический метод	2.50	-
19071	469151.02	4229634.30	Геодезический метод	2.50	-
19072	469156.79	4229615.55	Геодезический метод	2.50	-
19073	469174.83	4229593.91	Геодезический метод	2.50	-

2. Сведения о характерных точках границ объекта					
Обозначение характерных точек границ	Координаты, м		Метод определения координат характерной точки	Средняя квадратическая погрешность положения характерной точки (Mt), м	Описание обозначения точки на местности (при наличии)
	X	Y			
1	2	3	4	5	6
19074	469208.74	4229554.23	Геодезический метод	2.50	-
19075	469213.06	4229541.23	Геодезический метод	2.50	-
19076	469202.25	4229522.48	Геодезический метод	2.50	-
19077	469180.60	4229507.33	Геодезический метод	2.50	-
19078	469177.71	4229497.95	Геодезический метод	2.50	-
19079	469173.39	4229474.87	Геодезический метод	2.50	-
19080	469171.94	4229459.00	Геодезический метод	2.50	-
19081	469185.65	4229449.61	Геодезический метод	2.50	-
19082	469205.13	4229443.84	Геодезический метод	2.50	-
19083	469219.55	4229428.70	Геодезический метод	2.50	-
19084	469232.55	4229420.04	Геодезический метод	2.50	-
19085	469245.53	4229422.20	Геодезический метод	2.50	-
19086	469262.12	4229460.44	Геодезический метод	2.50	-
19087	469275.11	4229459.71	Геодезический метод	2.50	-
19088	469301.08	4229448.89	Геодезический метод	2.50	-
19089	469324.89	4229470.53	Геодезический метод	2.50	-
19090	469340.04	4229500.11	Геодезический метод	2.50	-
19091	469353.03	4229534.02	Геодезический метод	2.50	-
19034	469358.07	4229557.83	Геодезический метод	2.50	-
19092	469842.31	4226044.94	Геодезический метод	2.50	-
19093	469834.72	4226059.56	Геодезический метод	2.50	-
19094	469826.92	4226078.59	Геодезический метод	2.50	-
19095	469818.26	4226120.99	Геодезический метод	2.50	-
19096	469793.17	4226208.39	Геодезический метод	2.50	-
19097	469788.80	4226215.26	Геодезический метод	2.50	-

2. Сведения о характерных точках границ объекта					
Обозначение характерных точек границ	Координаты, м		Метод определения координат характерной точки	Средняя квадратическая погрешность положения характерной точки (Mt), м	Описание обозначения точки на местности (при наличии)
	X	Y			
1	2	3	4	5	6
19098	469736.01	4226151.53	Геодезический метод	2.50	-
19099	469676.73	4226089.29	Геодезический метод	2.50	-
19100	469645.65	4226058.94	Геодезический метод	2.50	-
19101	469630.21	4226042.76	Геодезический метод	2.50	-
19102	469599.37	4226007.50	Геодезический метод	2.50	-
19103	469549.23	4225926.40	Геодезический метод	2.50	-
19104	469475.63	4225838.63	Геодезический метод	2.50	-
19105	469459.97	4225823.82	Геодезический метод	2.50	-
19106	469449.03	4225812.49	Геодезический метод	2.50	-
19107	469448.84	4225812.69	Геодезический метод	2.50	-
19108	469447.39	4225798.19	Геодезический метод	2.50	-
19109	469434.41	4225782.60	Геодезический метод	2.50	-
19110	469424.03	4225768.76	Геодезический метод	2.50	-
19111	469437.01	4225755.78	Геодезический метод	2.50	-
19112	469440.66	4225754.56	Геодезический метод	2.50	-
19113	469446.63	4225755.25	Геодезический метод	2.50	-
19114	469455.91	4225759.08	Геодезический метод	2.50	-
19115	469467.65	4225771.60	Геодезический метод	2.50	-
19116	469468.69	4225787.03	Геодезический метод	2.50	-
19117	469483.67	4225801.34	Геодезический метод	2.50	-
19118	469503.00	4225805.90	Геодезический метод	2.50	-
19119	469523.01	4225819.23	Геодезический метод	2.50	-
19120	469542.37	4225837.75	Геодезический метод	2.50	-
19121	469560.58	4225867.15	Геодезический метод	2.50	-
19122	469590.09	4225887.23	Геодезический метод	2.50	-

2. Сведения о характерных точках границ объекта					
Обозначение характерных точек границ	Координаты, м		Метод определения координат характерной точки	Средняя квадратическая погрешность положения характерной точки (Mt), м	Описание обозначения точки на местности (при наличии)
	X	Y			
1	2	3	4	5	6
19123	469607.85	4225908.37	Геодезический метод	2.50	-
19124	469616.39	4225920.34	Геодезический метод	2.50	-
19125	469628.23	4225933.07	Геодезический метод	2.50	-
19126	469660.14	4225957.21	Геодезический метод	2.50	-
19127	469704.16	4225990.02	Геодезический метод	2.50	-
19128	469755.31	4226022.09	Геодезический метод	2.50	-
19129	469798.99	4226039.57	Геодезический метод	2.50	-
19092	469842.31	4226044.94	Геодезический метод	2.50	-
19130	469056.21	4227951.68	Геодезический метод	2.50	-
19131	469054.16	4227971.55	Геодезический метод	2.50	-
19132	469053.47	4227989.36	Геодезический метод	2.50	-
19133	469025.38	4227990.73	Геодезический метод	2.50	-
19134	469008.24	4227982.51	Геодезический метод	2.50	-
19135	468995.91	4227976.35	Геодезический метод	2.50	-
19136	468959.59	4227985.25	Геодезический метод	2.50	-
19137	468925.33	4228015.40	Геодезический метод	2.50	-
19138	468918.48	4228040.08	Геодезический метод	2.50	-
19139	468906.14	4228042.82	Геодезический метод	2.50	-
19140	468896.55	4228040.08	Геодезический метод	2.50	-
19141	468880.10	4228014.72	Геодезический метод	2.50	-
19142	468873.94	4228000.32	Геодезический метод	2.50	-
19143	468874.62	4227988.67	Геодезический метод	2.50	-
19144	468878.04	4227971.55	Геодезический метод	2.50	-
19145	468873.94	4227966.75	Геодезический метод	2.50	-
19146	468846.52	4227975.66	Геодезический метод	2.50	-



2. Сведения о характерных точках границ объекта					
Обозначение характерных точек границ	Координаты, м		Метод определения координат характерной точки	Средняя квадратическая погрешность положения характерной точки (Mt), м	Описание обозначения точки на местности (при наличии)
	X	Y			
1	2	3	4	5	6
19147	468826.65	4227987.31	Геодезический метод	2.50	-
19148	468791.02	4227957.15	Геодезический метод	2.50	-
19149	468762.92	4227934.54	Геодезический метод	2.50	-
19150	468735.51	4227915.34	Геодезический метод	2.50	-
19151	468767.04	4227887.95	Геодезический метод	2.50	-
19152	468791.70	4227885.89	Геодезический метод	2.50	-
19153	468808.15	4227884.52	Геодезический метод	2.50	-
19154	468817.06	4227857.10	Геодезический метод	2.50	-
19155	468830.76	4227835.86	Геодезический метод	2.50	-
19156	468878.04	4227815.99	Геодезический метод	2.50	-
19157	468904.09	4227809.14	Геодезический метод	2.50	-
19158	468919.84	4227816.68	Геодезический метод	2.50	-
19159	468928.07	4227828.33	Геодезический метод	2.50	-
19160	468943.14	4227826.95	Геодезический метод	2.50	-
19161	468949.31	4227834.49	Геодезический метод	2.50	-
19162	468949.31	4227848.20	Геодезический метод	2.50	-
19163	468935.60	4227859.85	Геодезический метод	2.50	-
19164	468935.60	4227872.87	Геодезический метод	2.50	-
19165	468943.14	4227883.15	Геодезический метод	2.50	-
19166	468955.48	4227884.52	Геодезический метод	2.50	-
19167	468984.94	4227861.90	Геодезический метод	2.50	-
19168	469000.02	4227857.10	Геодезический метод	2.50	-
19169	469015.78	4227890.00	Геодезический метод	2.50	-
19170	469041.14	4227931.12	Геодезический метод	2.50	-
19130	469056.21	4227951.68	Геодезический метод	2.50	-

2. Сведения о характерных точках границ объекта					
Обозначение характерных точек границ	Координаты, м		Метод определения координат характерной точки	Средняя квадратическая погрешность положения характерной точки (Mt), м	Описание обозначения точки на местности (при наличии)
	X	Y			
1	2	3	4	5	6
19171	460794.89	4227470.05	Геодезический метод	2.50	-
19172	460737.74	4227570.29	Геодезический метод	2.50	-
19173	460735.98	4227582.61	Геодезический метод	2.50	-
19174	460726.31	4227594.04	Геодезический метод	2.50	-
19175	460706.09	4227602.82	Геодезический метод	2.50	-
19176	460660.36	4227656.47	Геодезический метод	2.50	-
19177	460660.36	4227671.41	Геодезический метод	2.50	-
19178	460705.21	4227730.32	Геодезический метод	2.50	-
19179	460697.29	4227798.92	Геодезический метод	2.50	-
19180	460670.03	4227836.72	Геодезический метод	2.50	-
19181	460668.27	4227854.32	Геодезический метод	2.50	-
19182	460683.22	4227900.04	Геодезический метод	2.50	-
19183	460681.46	4227942.25	Геодезический метод	2.50	-
19184	460656.84	4227964.23	Геодезический метод	2.50	-
19185	460635.74	4227970.39	Геодезический метод	2.50	-
19186	460621.67	4227964.23	Геодезический метод	2.50	-
19187	460603.20	4227922.02	Геодезический метод	2.50	-
19188	460598.81	4227895.65	Геодезический метод	2.50	-
19189	460586.49	4227874.53	Геодезический метод	2.50	-
19190	460578.58	4227868.38	Геодезический метод	2.50	-
19191	460543.41	4227887.72	Геодезический метод	2.50	-
19192	460537.25	4227878.94	Геодезический метод	2.50	-
19193	460577.70	4227841.13	Геодезический метод	2.50	-
19194	460604.08	4227805.07	Геодезический метод	2.50	-
19195	460615.51	4227777.81	Геодезический метод	2.50	-

2. Сведения о характерных точках границ объекта					
Обозначение характерных точек границ	Координаты, м		Метод определения координат характерной точки	Средняя квадратическая погрешность положения характерной точки (Mt), м	Описание обозначения точки на местности (при наличии)
	X	Y			
1	2	3	4	5	6
19196	460617.27	4227757.59	Геодезический метод	2.50	-
19197	460613.18	4227745.31	Геодезический метод	2.50	-
19198	460614.46	4227743.47	Геодезический метод	2.50	-
19199	460628.01	4227720.12	Геодезический метод	2.50	-
19200	460638.09	4227678.74	Геодезический метод	2.50	-
19201	460638.17	4227678.00	Геодезический метод	2.50	-
19202	460637.78	4227647.77	Геодезический метод	2.50	-
19203	460640.05	4227628.84	Геодезический метод	2.50	-
19204	460648.88	4227606.56	Геодезический метод	2.50	-
19205	460667.52	4227549.52	Геодезический метод	2.50	-
19206	460667.74	4227549.12	Геодезический метод	2.50	-
19207	460677.95	4227551.83	Геодезический метод	2.50	-
19208	460699.05	4227543.92	Геодезический метод	2.50	-
19209	460705.21	4227520.18	Геодезический метод	2.50	-
19210	460718.39	4227489.40	Геодезический метод	2.50	-
19211	460714.87	4227450.71	Геодезический метод	2.50	-
19212	460720.15	4227425.22	Геодезический метод	2.50	-
19213	460730.71	4227422.57	Геодезический метод	2.50	-
19214	460745.65	4227422.57	Геодезический метод	2.50	-
19215	460780.83	4227441.91	Геодезический метод	2.50	-
19171	460794.89	4227470.05	Геодезический метод	2.50	-
19216	462421.70	4226113.37	Геодезический метод	2.50	-
19217	462398.52	4226152.90	Геодезический метод	2.50	-
19218	462388.97	4226170.62	Геодезический метод	2.50	-
19219	462380.79	4226151.55	Геодезический метод	2.50	-

2. Сведения о характерных точках границ объекта					
Обозначение характерных точек границ	Координаты, м		Метод определения координат характерной точки	Средняя квадратическая погрешность положения характерной точки (Mt), м	Описание обозначения точки на местности (при наличии)
	X	Y			
1	2	3	4	5	6
19220	462369.88	4226131.09	Геодезический метод	2.50	-
19221	462368.52	4226103.82	Геодезический метод	2.50	-
19222	462349.43	4226075.19	Геодезический метод	2.50	-
19223	462331.70	4226056.09	Геодезический метод	2.50	-
19224	462286.71	4226035.65	Геодезический метод	2.50	-
19225	462247.17	4226031.55	Геодезический метод	2.50	-
19226	462225.36	4226019.29	Геодезический метод	2.50	-
19227	462214.45	4226005.65	Геодезический метод	2.50	-
19228	462203.54	4225982.48	Геодезический метод	2.50	-
19229	462176.27	4225982.48	Геодезический метод	2.50	-
19230	462162.64	4225970.21	Геодезический метод	2.50	-
19231	462129.92	4225927.94	Геодезический метод	2.50	-
19232	462129.92	4225918.40	Геодезический метод	2.50	-
19233	462143.55	4225892.49	Геодезический метод	2.50	-
19234	462135.36	4225877.50	Геодезический метод	2.50	-
19235	462089.01	4225827.05	Геодезический метод	2.50	-
19236	462068.56	4225795.69	Геодезический метод	2.50	-
19237	462080.83	4225784.77	Геодезический метод	2.50	-
19238	462127.18	4225814.78	Геодезический метод	2.50	-
19239	462151.73	4225836.59	Геодезический метод	2.50	-
19240	462161.28	4225850.22	Геодезический метод	2.50	-
19241	462191.27	4225865.23	Геодезический метод	2.50	-
19242	462200.82	4225873.40	Геодезический метод	2.50	-
19243	462209.00	4225882.95	Геодезический метод	2.50	-
19244	462233.54	4225893.85	Геодезический метод	2.50	-

2. Сведения о характерных точках границ объекта					
Обозначение характерных точек границ	Координаты, м		Метод определения координат характерной точки	Средняя квадратическая погрешность положения характерной точки (Mt), м	Описание обозначения точки на местности (при наличии)
	X	Y			
1	2	3	4	5	6
19245	462245.80	4225921.13	Геодезический метод	2.50	-
19246	462260.80	4225947.03	Геодезический метод	2.50	-
19247	462292.16	4225968.84	Геодезический метод	2.50	-
19248	462303.08	4225962.04	Геодезический метод	2.50	-
19249	462289.44	4225942.95	Геодезический метод	2.50	-
19250	462286.71	4225930.67	Геодезический метод	2.50	-
19251	462303.08	4225930.67	Геодезический метод	2.50	-
19252	462342.62	4225964.76	Геодезический метод	2.50	-
19253	462379.42	4225997.48	Геодезический метод	2.50	-
19254	462372.61	4226011.12	Геодезический метод	2.50	-
19255	462386.24	4226028.84	Геодезический метод	2.50	-
19256	462382.16	4226043.82	Геодезический метод	2.50	-
19257	462378.06	4226060.19	Геодезический метод	2.50	-
19258	462390.34	4226068.37	Геодезический метод	2.50	-
19259	462418.96	4226095.64	Геодезический метод	2.50	-
19216	462421.70	4226113.37	Геодезический метод	2.50	-
19260	465891.59	4228208.29	Геодезический метод	2.50	-
19261	465867.99	4228208.29	Геодезический метод	2.50	-
19262	465857.49	4228210.91	Геодезический метод	2.50	-
19263	465861.43	4228221.40	Геодезический метод	2.50	-
19264	465867.99	4228241.08	Геодезический метод	2.50	-
19265	465862.73	4228252.89	Геодезический метод	2.50	-
19266	465849.62	4228258.13	Геодезический метод	2.50	-
19267	465833.87	4228258.13	Геодезический метод	2.50	-
19268	465822.07	4228237.15	Геодезический метод	2.50	-

2. Сведения о характерных точках границ объекта					
Обозначение характерных точек границ	Координаты, м		Метод определения координат характерной точки	Средняя квадратическая погрешность положения характерной точки (Mt), м	Описание обозначения точки на местности (при наличии)
	X	Y			
1	2	3	4	5	6
19269	465808.95	4228221.40	Геодезический метод	2.50	-
19270	465797.15	4228222.71	Геодезический метод	2.50	-
19271	465794.53	4228239.77	Геодезический метод	2.50	-
19272	465798.46	4228260.75	Геодезический метод	2.50	-
19273	465793.21	4228275.19	Геодезический метод	2.50	-
19274	465776.16	4228288.31	Геодезический метод	2.50	-
19275	465759.11	4228287.00	Геодезический метод	2.50	-
19276	465727.63	4228267.32	Геодезический метод	2.50	-
19277	465686.04	4228238.24	Геодезический метод	2.50	-
19278	465660.49	4228217.99	Геодезический метод	2.50	-
19279	465685.35	4228150.94	Геодезический метод	2.50	-
19280	465695.59	4228118.38	Геодезический метод	2.50	-
19281	465709.71	4228092.52	Геодезический метод	2.50	-
19282	465725.38	4228084.68	Геодезический метод	2.50	-
19283	465750.18	4228084.68	Геодезический метод	2.50	-
19284	465774.46	4228088.32	Геодезический метод	2.50	-
19285	465822.61	4228089.58	Геодезический метод	2.50	-
19286	465837.91	4228086.24	Геодезический метод	2.50	-
19287	465854.87	4228119.09	Геодезический метод	2.50	-
19288	465878.48	4228153.20	Геодезический метод	2.50	-
19289	465891.59	4228188.61	Геодезический метод	2.50	-
19260	465891.59	4228208.29	Геодезический метод	2.50	-
19290	463066.64	4227023.73	Геодезический метод	2.50	-
19291	463060.45	4227059.28	Геодезический метод	2.50	-
19292	463054.75	4227081.65	Геодезический метод	2.50	-

2. Сведения о характерных точках границ объекта					
Обозначение характерных точек границ	Координаты, м		Метод определения координат характерной точки	Средняя квадратическая погрешность положения характерной точки (Mt), м	Описание обозначения точки на местности (при наличии)
	X	Y			
1	2	3	4	5	6
19293	463004.15	4227059.96	Геодезический метод	2.50	-
19294	462944.56	4227036.09	Геодезический метод	2.50	-
19295	462856.48	4226985.10	Геодезический метод	2.50	-
19296	462822.49	4226954.20	Геодезический метод	2.50	-
19297	462811.67	4226940.29	Геодезический метод	2.50	-
19298	462822.49	4226920.20	Геодезический метод	2.50	-
19299	462842.57	4226903.20	Геодезический метод	2.50	-
19300	462859.57	4226903.20	Геодезический метод	2.50	-
19301	462871.93	4226914.02	Геодезический метод	2.50	-
19302	462873.48	4226931.02	Геодезический метод	2.50	-
19303	462887.39	4226946.47	Геодезический метод	2.50	-
19304	462895.11	4226941.84	Геодезический метод	2.50	-
19305	462893.57	4226918.66	Геодезический метод	2.50	-
19306	462885.85	4226889.30	Геодезический метод	2.50	-
19307	462893.57	4226866.11	Геодезический метод	2.50	-
19308	462909.02	4226853.75	Геодезический метод	2.50	-
19309	462930.65	4226847.57	Геодезический метод	2.50	-
19310	462967.74	4226856.84	Геодезический метод	2.50	-
19311	462978.56	4226855.30	Геодезический метод	2.50	-
19312	462990.92	4226867.66	Геодезический метод	2.50	-
19313	463026.19	4226924.08	Геодезический метод	2.50	-
19314	463029.81	4226951.91	Геодезический метод	2.50	-
19315	463021.83	4226977.37	Геодезический метод	2.50	-
19316	463035.59	4226995.27	Геодезический метод	2.50	-
19290	463066.64	4227023.73	Геодезический метод	2.50	-

2. Сведения о характерных точках границ объекта					
Обозначение характерных точек границ	Координаты, м		Метод определения координат характерной точки	Средняя квадратическая погрешность положения характерной точки (Mt), м	Описание обозначения точки на местности (при наличии)
	X	Y			
1	2	3	4	5	6
19317	469873.23	4226524.67	Геодезический метод	2.50	-
19318	469866.34	4226532.54	Геодезический метод	2.50	-
19319	469845.67	4226547.32	Геодезический метод	2.50	-
19320	469830.90	4226554.21	Геодезический метод	2.50	-
19321	469810.22	4226555.20	Геодезический метод	2.50	-
19322	469791.52	4226560.12	Геодезический метод	2.50	-
19323	469779.70	4226561.10	Геодезический метод	2.50	-
19324	469771.82	4226568.98	Геодезический метод	2.50	-
19325	469770.84	4226577.84	Геодезический метод	2.50	-
19326	469773.79	4226587.69	Геодезический метод	2.50	-
19327	469768.87	4226592.61	Геодезический метод	2.50	-
19328	469761.98	4226597.54	Геодезический метод	2.50	-
19329	469705.85	4226566.02	Геодезический метод	2.50	-
19330	469660.55	4226537.47	Геодезический метод	2.50	-
19331	469681.23	4226504.98	Геодезический метод	2.50	-
19332	469693.04	4226471.50	Геодезический метод	2.50	-
19333	469696.98	4226459.68	Геодезический метод	2.50	-
19334	469708.79	4226432.11	Геодезический метод	2.50	-
19335	469715.68	4226431.12	Геодезический метод	2.50	-
19336	469731.44	4226430.13	Геодезический метод	2.50	-
19337	469741.29	4226426.20	Геодезический метод	2.50	-
19338	469742.27	4226417.34	Геодезический метод	2.50	-
19339	469725.53	4226408.48	Геодезический метод	2.50	-
19340	469725.53	4226399.61	Геодезический метод	2.50	-
19341	469733.41	4226377.95	Геодезический метод	2.50	-



2. Сведения о характерных точках границ объекта					
Обозначение характерных точек границ	Координаты, м		Метод определения координат характерной точки	Средняя квадратическая погрешность положения характерной точки (Mt), м	Описание обозначения точки на местности (при наличии)
	X	Y			
1	2	3	4	5	6
19342	469745.23	4226344.47	Геодезический метод	2.50	-
19343	469752.12	4226300.16	Геодезический метод	2.50	-
19344	469762.95	4226278.50	Геодезический метод	2.50	-
19345	469789.53	4226271.61	Геодезический метод	2.50	-
19346	469823.01	4226256.84	Геодезический метод	2.50	-
19347	469830.89	4226263.74	Геодезический метод	2.50	-
19348	469828.92	4226277.52	Геодезический метод	2.50	-
19349	469821.04	4226299.18	Геодезический метод	2.50	-
19350	469792.49	4226354.32	Геодезический метод	2.50	-
19351	469776.73	4226397.65	Геодезический метод	2.50	-
19352	469771.81	4226434.08	Геодезический метод	2.50	-
19353	469770.83	4226447.87	Геодезический метод	2.50	-
19354	469765.90	4226473.47	Геодезический метод	2.50	-
19355	469773.78	4226478.39	Геодезический метод	2.50	-
19356	469786.58	4226459.68	Геодезический метод	2.50	-
19357	469799.38	4226433.09	Геодезический метод	2.50	-
19358	469807.26	4226421.28	Геодезический метод	2.50	-
19359	469817.11	4226424.24	Геодезический метод	2.50	-
19360	469824.00	4226434.08	Геодезический метод	2.50	-
19361	469829.90	4226456.72	Геодезический метод	2.50	-
19362	469851.57	4226491.19	Геодезический метод	2.50	-
19317	469873.23	4226524.67	Геодезический метод	2.50	-
19363	469547.76	4229665.79	Геодезический метод	2.50	-
19364	469544.15	4229760.78	Геодезический метод	2.50	-
19365	469527.54	4229803.51	Геодезический метод	2.50	-

2. Сведения о характерных точках границ объекта					
Обозначение характерных точек границ	Координаты, м		Метод определения координат характерной точки	Средняя квадратическая погрешность положения характерной точки (Mt), м	Описание обозначения точки на местности (при наличии)
	X	Y			
1	2	3	4	5	6
19366	469515.83	4229815.22	Геодезический метод	2.50	-
19367	469470.70	4229866.44	Геодезический метод	2.50	-
19368	469451.89	4229891.89	Геодезический метод	2.50	-
19369	469441.22	4229889.93	Геодезический метод	2.50	-
19370	469422.79	4229888.70	Геодезический метод	2.50	-
19371	469416.65	4229896.88	Геодезический метод	2.50	-
19372	469412.55	4229915.32	Геодезический метод	2.50	-
19373	469415.42	4229930.88	Геодезический метод	2.50	-
19374	469404.37	4229940.70	Геодезический метод	2.50	-
19375	469392.08	4229930.46	Геодезический метод	2.50	-
19376	469375.70	4229920.64	Геодезический метод	2.50	-
19377	469362.60	4229918.18	Геодезический метод	2.50	-
19378	469349.09	4229901.39	Геодезический метод	2.50	-
19379	469344.17	4229884.20	Геодезический метод	2.50	-
19380	469342.13	4229864.95	Геодезический метод	2.50	-
19381	469344.17	4229846.53	Геодезический метод	2.50	-
19382	469349.91	4229815.81	Геодезический метод	2.50	-
19383	469354.00	4229776.09	Геодезический метод	2.50	-
19384	469353.59	4229749.06	Геодезический метод	2.50	-
19385	469351.13	4229720.39	Геодезический метод	2.50	-
19386	469355.23	4229717.13	Геодезический метод	2.50	-
19387	469360.55	4229700.34	Геодезический метод	2.50	-
19388	469361.78	4229681.90	Геодезический метод	2.50	-
19389	469376.52	4229657.34	Геодезический метод	2.50	-
19390	469392.49	4229658.97	Геодезический метод	2.50	-

2. Сведения о характерных точках границ объекта					
Обозначение характерных точек границ	Координаты, м		Метод определения координат характерной точки	Средняя квадратическая погрешность положения характерной точки (Mt), м	Описание обозначения точки на местности (при наличии)
	X	Y			
1	2	3	4	5	6
19391	469416.24	4229673.72	Геодезический метод	2.50	-
19392	469437.53	4229694.60	Геодезический метод	2.50	-
19393	469442.85	4229772.81	Геодезический метод	2.50	-
19394	469445.72	4229800.66	Геодезический метод	2.50	-
19395	469452.69	4229809.67	Геодезический метод	2.50	-
19396	469474.39	4229814.18	Геодезический метод	2.50	-
19397	469503.05	4229812.13	Геодезический метод	2.50	-
19398	469507.55	4229806.39	Геодезический метод	2.50	-
19399	469512.47	4229782.23	Геодезический метод	2.50	-
19400	469501.82	4229675.76	Геодезический метод	2.50	-
19401	469519.43	4229671.26	Геодезический метод	2.50	-
19363	469547.76	4229665.79	Геодезический метод	2.50	-
19402	461368.96	4226966.53	Геодезический метод	2.50	-
19403	461364.41	4226973.36	Геодезический метод	2.50	-
19404	461351.88	4227007.52	Геодезический метод	2.50	-
19405	461317.71	4227022.34	Геодезический метод	2.50	-
19406	461306.32	4227013.22	Геодезический метод	2.50	-
19407	461284.69	4226998.42	Геодезический метод	2.50	-
19408	461265.33	4226998.42	Геодезический метод	2.50	-
19409	461225.46	4227023.47	Геодезический метод	2.50	-
19410	461202.69	4227033.72	Геодезический метод	2.50	-
19411	461184.46	4227028.03	Геодезический метод	2.50	-
19412	461158.27	4227012.08	Геодезический метод	2.50	-
19413	461134.35	4226983.62	Геодезический метод	2.50	-
19414	461130.93	4226965.39	Геодезический метод	2.50	-

2. Сведения о характерных точках границ объекта					
Обозначение характерных точек границ	Координаты, м		Метод определения координат характерной точки	Средняя квадратическая погрешность положения характерной точки (Mt), м	Описание обозначения точки на местности (при наличии)
	X	Y			
1	2	3	4	5	6
19415	461141.19	4226940.33	Геодезический метод	2.50	-
19416	461158.27	4226907.30	Геодезический метод	2.50	-
19417	461150.29	4226891.36	Геодезический метод	2.50	-
19418	461158.27	4226878.83	Геодезический метод	2.50	-
19419	461167.38	4226877.69	Геодезический метод	2.50	-
19420	461175.35	4226895.92	Геодезический метод	2.50	-
19421	461183.33	4226901.61	Геодезический метод	2.50	-
19422	461203.82	4226906.16	Геодезический метод	2.50	-
19423	461250.51	4226862.89	Геодезический метод	2.50	-
19424	461308.60	4226802.53	Геодезический метод	2.50	-
19425	461330.24	4226826.44	Геодезический метод	2.50	-
19426	461316.57	4226838.97	Геодезический метод	2.50	-
19427	461312.02	4226852.64	Геодезический метод	2.50	-
19428	461312.02	4226866.30	Геодезический метод	2.50	-
19429	461338.21	4226908.44	Геодезический метод	2.50	-
19430	461350.74	4226939.19	Геодезический метод	2.50	-
19402	461368.96	4226966.53	Геодезический метод	2.50	-
19431	464251.40	4226783.46	Геодезический метод	2.50	-
19432	464236.38	4226792.47	Геодезический метод	2.50	-
19433	464228.88	4226804.47	Геодезический метод	2.50	-
19434	464228.88	4226820.99	Геодезический метод	2.50	-
19435	464237.88	4226872.03	Геодезический метод	2.50	-
19436	464249.90	4226936.58	Геодезический метод	2.50	-
19437	464243.89	4226953.10	Геодезический метод	2.50	-
19438	464225.88	4226963.61	Геодезический метод	2.50	-

2. Сведения о характерных точках границ объекта					
Обозначение характерных точек границ	Координаты, м		Метод определения координат характерной точки	Средняя квадратическая погрешность положения характерной точки (Mt), м	Описание обозначения точки на местности (при наличии)
	X	Y			
1	2	3	4	5	6
19439	464215.36	4226957.61	Геодезический метод	2.50	-
19440	464192.84	4226939.59	Геодезический метод	2.50	-
19441	464155.32	4226891.55	Геодезический метод	2.50	-
19442	464135.80	4226863.03	Геодезический метод	2.50	-
19443	464119.28	4226861.52	Геодезический метод	2.50	-
19444	464105.78	4226852.52	Геодезический метод	2.50	-
19445	464092.26	4226813.49	Геодезический метод	2.50	-
19446	464099.77	4226792.47	Геодезический метод	2.50	-
19447	464093.76	4226762.44	Геодезический метод	2.50	-
19448	464078.75	4226727.92	Геодезический метод	2.50	-
19449	464084.76	4226709.90	Геодезический метод	2.50	-
19450	464104.27	4226702.39	Геодезический метод	2.50	-
19451	464123.79	4226705.39	Геодезический метод	2.50	-
19452	464158.32	4226711.40	Геодезический метод	2.50	-
19453	464189.84	4226718.90	Геодезический метод	2.50	-
19454	464218.37	4226718.90	Геодезический метод	2.50	-
19455	464239.38	4226729.41	Геодезический метод	2.50	-
19456	464239.38	4226756.44	Геодезический метод	2.50	-
19431	464251.40	4226783.46	Геодезический метод	2.50	-
19457	460531.42	4227244.57	Геодезический метод	2.50	-
19458	460455.38	4227300.29	Геодезический метод	2.50	-
19459	460428.63	4227263.43	Геодезический метод	2.50	-
19460	460406.23	4227247.53	Геодезический метод	2.50	-
19461	460386.71	4227247.53	Геодезический метод	2.50	-
19462	460305.06	4227297.40	Геодезический метод	2.50	-

2. Сведения о характерных точках границ объекта					
Обозначение характерных точек границ	Координаты, м		Метод определения координат характерной точки	Средняя квадратическая погрешность положения характерной точки (Mt), м	Описание обозначения точки на местности (при наличии)
	X	Y			
1	2	3	4	5	6
19463	460279.76	4227288.73	Геодезический метод	2.50	-
19464	460249.40	4227297.40	Геодезический метод	2.50	-
19465	460225.56	4227326.32	Геодезический метод	2.50	-
19466	460200.98	4227345.11	Геодезический метод	2.50	-
19467	460172.07	4227345.11	Геодезический метод	2.50	-
19468	460131.60	4227347.99	Геодезический метод	2.50	-
19469	460124.42	4227349.51	Геодезический метод	2.50	-
19470	460125.25	4227344.47	Геодезический метод	2.50	-
19471	460135.27	4227315.92	Геодезический метод	2.50	-
19472	460166.54	4227270.02	Геодезический метод	2.50	-
19473	460195.98	4227246.07	Геодезический метод	2.50	-
19474	460293.26	4227213.48	Геодезический метод	2.50	-
19475	460357.26	4227191.97	Геодезический метод	2.50	-
19476	460376.89	4227184.12	Геодезический метод	2.50	-
19477	460388.41	4227187.81	Геодезический метод	2.50	-
19478	460407.63	4227197.92	Геодезический метод	2.50	-
19479	460416.73	4227198.26	Геодезический метод	2.50	-
19480	460432.19	4227188.55	Геодезический метод	2.50	-
19481	460437.69	4227184.31	Геодезический метод	2.50	-
19482	460448.22	4227196.42	Геодезический метод	2.50	-
19483	460489.04	4227222.18	Геодезический метод	2.50	-
19484	460525.64	4227240.87	Геодезический метод	2.50	-
19457	460531.42	4227244.57	Геодезический метод	2.50	-
19485	463802.15	4227265.98	Геодезический метод	2.50	-
19486	463797.11	4227284.87	Геодезический метод	2.50	-

2. Сведения о характерных точках границ объекта					
Обозначение характерных точек границ	Координаты, м		Метод определения координат характерной точки	Средняя квадратическая погрешность положения характерной точки (Mt), м	Описание обозначения точки на местности (при наличии)
	X	Y			
1	2	3	4	5	6
19487	463788.29	4227293.68	Геодезический метод	2.50	-
19488	463746.73	4227303.76	Геодезический метод	2.50	-
19489	463653.51	4227315.10	Геодезический метод	2.50	-
19490	463600.61	4227311.32	Геодезический метод	2.50	-
19491	463581.71	4227302.50	Геодезический метод	2.50	-
19492	463571.63	4227287.39	Геодезический метод	2.50	-
19493	463576.67	4227267.24	Геодезический метод	2.50	-
19494	463594.31	4227259.69	Геодезический метод	2.50	-
19495	463600.61	4227249.61	Геодезический метод	2.50	-
19496	463598.09	4227234.49	Геодезический метод	2.50	-
19497	463576.67	4227206.78	Геодезический метод	2.50	-
19498	463577.93	4227182.85	Геодезический метод	2.50	-
19499	463605.65	4227157.66	Геодезический метод	2.50	-
19500	463625.80	4227156.40	Геодезический метод	2.50	-
19501	463652.25	4227170.25	Геодезический метод	2.50	-
19502	463691.30	4227185.36	Геодезический метод	2.50	-
19503	463706.41	4227180.33	Геодезический метод	2.50	-
19504	463721.53	4227179.07	Геодезический метод	2.50	-
19505	463753.02	4227186.63	Геодезический метод	2.50	-
19506	463771.91	4227194.18	Геодезический метод	2.50	-
19507	463797.11	4227239.53	Геодезический метод	2.50	-
19485	463802.15	4227265.98	Геодезический метод	2.50	-
19508	460005.02	4226888.88	Геодезический метод	2.50	-
19509	459966.65	4226926.44	Геодезический метод	2.50	-
19510	459889.91	4226971.34	Геодезический метод	2.50	-

2. Сведения о характерных точках границ объекта					
Обозначение характерных точек границ	Координаты, м		Метод определения координат характерной точки	Средняя квадратическая погрешность положения характерной точки (Mt), м	Описание обозначения точки на местности (при наличии)
	X	Y			
1	2	3	4	5	6
19511	459839.30	4226982.78	Геодезический метод	2.50	-
19512	459816.44	4226975.43	Геодезический метод	2.50	-
19513	459816.44	4226965.63	Геодезический метод	2.50	-
19514	459890.72	4226919.90	Геодезический метод	2.50	-
19515	459890.72	4226903.57	Геодезический метод	2.50	-
19516	459822.96	4226797.42	Геодезический метод	2.50	-
19517	459913.58	4226729.65	Геодезический метод	2.50	-
19518	459935.62	4226761.49	Геодезический метод	2.50	-
19519	459930.73	4226781.90	Геодезический метод	2.50	-
19520	459947.88	4226823.55	Геодезический метод	2.50	-
19508	460005.02	4226888.88	Геодезический метод	2.50	-
19521	466112.73	4229452.51	Геодезический метод	2.50	-
19522	466112.39	4229461.28	Геодезический метод	2.50	-
19523	466100.05	4229472.09	Геодезический метод	2.50	-
19524	466069.99	4229470.89	Геодезический метод	2.50	-
19525	466041.05	4229457.23	Геодезический метод	2.50	-
19526	466004.29	4229467.08	Геодезический метод	2.50	-
19527	465989.96	4229464.66	Геодезический метод	2.50	-
19528	465966.65	4229451.20	Геодезический метод	2.50	-
19529	465944.23	4229447.19	Геодезический метод	2.50	-
19530	465906.32	4229454.50	Геодезический метод	2.50	-
19531	465897.02	4229451.60	Геодезический метод	2.50	-
19532	465899.76	4229446.06	Геодезический метод	2.50	-
19533	465918.92	4229421.12	Геодезический метод	2.50	-
19534	465914.83	4229412.79	Геодезический метод	2.50	-



2. Сведения о характерных точках границ объекта					
Обозначение характерных точек границ	Координаты, м		Метод определения координат характерной точки	Средняя квадратическая погрешность положения характерной точки (Mt), м	Описание обозначения точки на местности (при наличии)
	X	Y			
1	2	3	4	5	6
19535	465908.07	4229409.41	Геодезический метод	2.50	-
19536	465887.96	4229426.81	Геодезический метод	2.50	-
19537	465863.69	4229454.05	Геодезический метод	2.50	-
19538	465846.47	4229461.54	Геодезический метод	2.50	-
19539	465827.58	4229463.33	Геодезический метод	2.50	-
19540	465820.80	4229460.53	Геодезический метод	2.50	-
19541	465830.35	4229440.86	Геодезический метод	2.50	-
19542	465848.05	4229404.53	Геодезический метод	2.50	-
19543	465852.53	4229386.53	Геодезический метод	2.50	-
19544	465869.90	4229375.31	Геодезический метод	2.50	-
19545	465886.43	4229369.67	Геодезический метод	2.50	-
19546	465912.31	4229365.04	Геодезический метод	2.50	-
19547	465972.01	4229362.34	Геодезический метод	2.50	-
19548	466042.15	4229364.47	Геодезический метод	2.50	-
19549	466062.15	4229366.50	Геодезический метод	2.50	-
19550	466094.75	4229399.13	Геодезический метод	2.50	-
19551	466093.60	4229412.25	Геодезический метод	2.50	-
19552	466084.67	4229416.30	Геодезический метод	2.50	-
19553	466088.58	4229428.35	Геодезический метод	2.50	-
19521	466112.73	4229452.51	Геодезический метод	2.50	-
19554	465965.32	4228854.04	Геодезический метод	2.50	-
19555	465958.84	4228909.13	Геодезический метод	2.50	-
19556	465919.95	4228973.94	Геодезический метод	2.50	-
19557	465892.95	4228989.06	Геодезический метод	2.50	-
19558	465878.91	4229008.51	Геодезический метод	2.50	-

2. Сведения о характерных точках границ объекта					
Обозначение характерных точек границ	Координаты, м		Метод определения координат характерной точки	Средняя квадратическая погрешность положения характерной точки (Mt), м	Описание обозначения точки на местности (при наличии)
	X	Y			
1	2	3	4	5	6
19559	465862.71	4229017.14	Геодезический метод	2.50	-
19560	465842.19	4229019.31	Геодезический метод	2.50	-
19561	465831.38	4229013.90	Геодезический метод	2.50	-
19562	465825.98	4229007.43	Геодезический метод	2.50	-
19563	465844.35	4228957.74	Геодезический метод	2.50	-
19564	465869.19	4228915.61	Геодезический метод	2.50	-
19565	465873.51	4228902.65	Геодезический метод	2.50	-
19566	465869.19	4228895.08	Геодезический метод	2.50	-
19567	465850.83	4228874.56	Геодезический метод	2.50	-
19568	465843.27	4228858.35	Геодезический метод	2.50	-
19569	465840.02	4228842.16	Геодезический метод	2.50	-
19570	465854.07	4228815.15	Геодезический метод	2.50	-
19571	465889.71	4228771.94	Геодезический метод	2.50	-
19572	465904.83	4228767.63	Геодезический метод	2.50	-
19573	465915.63	4228767.63	Геодезический метод	2.50	-
19574	465938.32	4228771.95	Геодезический метод	2.50	-
19575	465948.04	4228778.43	Геодезический метод	2.50	-
19576	465949.12	4228800.03	Геодезический метод	2.50	-
19577	465944.80	4228818.39	Геодезический метод	2.50	-
19578	465961.00	4228832.43	Геодезический метод	2.50	-
19554	465965.32	4228854.04	Геодезический метод	2.50	-
19579	466938.31	4230062.38	Геодезический метод	2.50	-
19580	466912.25	4230079.09	Геодезический метод	2.50	-
19581	466894.40	4230081.93	Геодезический метод	2.50	-
19582	466866.36	4230068.62	Геодезический метод	2.50	-

2. Сведения о характерных точках границ объекта					
Обозначение характерных точек границ	Координаты, м		Метод определения координат характерной точки	Средняя квадратическая погрешность положения характерной точки (Mt), м	Описание обозначения точки на местности (при наличии)
	X	Y			
1	2	3	4	5	6
19583	466816.49	4230034.61	Геодезический метод	2.50	-
19584	466811.11	4230025.84	Геодезический метод	2.50	-
19585	466802.32	4229989.56	Геодезический метод	2.50	-
19586	466791.84	4229961.80	Геодезический метод	2.50	-
19587	466772.01	4229947.63	Геодезический метод	2.50	-
19588	466758.42	4229937.43	Геодезический метод	2.50	-
19589	466745.66	4229930.64	Геодезический метод	2.50	-
19590	466734.05	4229935.73	Геодезический метод	2.50	-
19591	466698.36	4229949.90	Геодезический метод	2.50	-
19592	466674.27	4229956.13	Геодезический метод	2.50	-
19593	466659.82	4229953.02	Геодезический метод	2.50	-
19594	466643.96	4229953.02	Геодезический метод	2.50	-
19595	466626.68	4229942.54	Геодезический метод	2.50	-
19596	466612.51	4229939.99	Геодезический метод	2.50	-
19597	466594.38	4229943.39	Геодезический метод	2.50	-
19598	466577.38	4229948.49	Геодезический метод	2.50	-
19599	466563.78	4229953.02	Геодезический метод	2.50	-
19600	466563.21	4229942.54	Геодезический метод	2.50	-
19601	466568.04	4229928.09	Геодезический метод	2.50	-
19602	466575.12	4229920.15	Геодезический метод	2.50	-
19603	466595.23	4229915.62	Геодезический метод	2.50	-
19604	466600.04	4229909.96	Геодезический метод	2.50	-
19605	466596.36	4229881.63	Геодезический метод	2.50	-
19606	466599.48	4229845.64	Геодезический метод	2.50	-
19607	466610.25	4229832.05	Геодезический метод	2.50	-

2. Сведения о характерных точках границ объекта					
Обозначение характерных точек границ	Координаты, м		Метод определения координат характерной точки	Средняя квадратическая погрешность положения характерной точки (Mt), м	Описание обозначения точки на местности (при наличии)
	X	Y			
1	2	3	4	5	6
19608	466636.31	4229820.15	Геодезический метод	2.50	-
19609	466649.08	4229816.98	Геодезический метод	2.50	-
19610	466665.73	4229822.11	Геодезический метод	2.50	-
19611	466715.20	4229843.48	Геодезический метод	2.50	-
19612	466745.69	4229863.43	Геодезический метод	2.50	-
19613	466764.72	4229889.54	Геодезический метод	2.50	-
19614	466768.04	4229921.03	Геодезический метод	2.50	-
19615	466773.39	4229933.28	Геодезический метод	2.50	-
19616	466794.26	4229951.07	Геодезический метод	2.50	-
19617	466804.54	4229966.76	Геодезический метод	2.50	-
19618	466812.34	4229992.97	Геодезический метод	2.50	-
19619	466822.65	4230017.63	Геодезический метод	2.50	-
19620	466834.28	4230034.62	Геодезический метод	2.50	-
19621	466859.56	4230049.65	Геодезический метод	2.50	-
19622	466883.88	4230064.91	Геодезический метод	2.50	-
19623	466885.56	4230065.37	Геодезический метод	2.50	-
19624	466901.06	4230063.67	Геодезический метод	2.50	-
19625	466929.90	4230061.40	Геодезический метод	2.50	-
19626	466933.12	4230059.99	Геодезический метод	2.50	-
19579	466938.31	4230062.38	Геодезический метод	2.50	-
19627	470324.99	4227234.25	Геодезический метод	2.50	-
19628	470290.74	4227260.77	Геодезический метод	2.50	-
19629	470236.60	4227282.50	Геодезический метод	2.50	-
19630	470203.08	4227290.24	Геодезический метод	2.50	-
19631	470178.04	4227299.45	Геодезический метод	2.50	-

2. Сведения о характерных точках границ объекта					
Обозначение характерных точек границ	Координаты, м		Метод определения координат характерной точки	Средняя квадратическая погрешность положения характерной точки (Mt), м	Описание обозначения точки на местности (при наличии)
	X	Y			
1	2	3	4	5	6
19632	470167.72	4227300.56	Геодезический метод	2.50	-
19633	470156.67	4227292.45	Геодезический метод	2.50	-
19634	470138.99	4227284.71	Геодезический метод	2.50	-
19635	470112.10	4227287.30	Геодезический метод	2.50	-
19636	470088.53	4227295.03	Геодезический метод	2.50	-
19637	470076.38	4227287.30	Геодезический метод	2.50	-
19638	470071.96	4227276.62	Геодезический метод	2.50	-
19639	470077.85	4227268.51	Геодезический метод	2.50	-
19640	470072.69	4227251.94	Геодезический метод	2.50	-
19641	470086.69	4227223.58	Геодезический метод	2.50	-
19642	470119.47	4227206.26	Геодезический метод	2.50	-
19643	470153.73	4227193.00	Геодезический метод	2.50	-
19644	470183.19	4227175.32	Геодезический метод	2.50	-
19645	470197.63	4227157.99	Геодезический метод	2.50	-
19646	470238.97	4227157.99	Геодезический метод	2.50	-
19647	470295.68	4227163.08	Геодезический метод	2.50	-
19648	470276.38	4227194.84	Геодезический метод	2.50	-
19649	470269.38	4227213.26	Геодезический метод	2.50	-
19650	470254.64	4227217.31	Геодезический метод	2.50	-
19651	470221.12	4227220.62	Геодезический метод	2.50	-
19652	470207.13	4227225.05	Геодезический метод	2.50	-
19653	470201.60	4227231.31	Геодезический метод	2.50	-
19654	470203.82	4227243.09	Геодезический метод	2.50	-
19655	470213.02	4227255.25	Геодезический метод	2.50	-
19656	470228.49	4227256.35	Геодезический метод	2.50	-

2. Сведения о характерных точках границ объекта					
Обозначение характерных точек границ	Координаты, м		Метод определения координат характерной точки	Средняя квадратическая погрешность положения характерной точки (Mt), м	Описание обозначения точки на местности (при наличии)
	X	Y			
1	2	3	4	5	6
19657	470265.32	4227235.72	Геодезический метод	2.50	-
19658	470292.95	4227222.83	Геодезический метод	2.50	-
19659	470307.68	4227222.83	Геодезический метод	2.50	-
19627	470324.99	4227234.25	Геодезический метод	2.50	-
19660	461431.00	4224999.00	Геодезический метод	2.50	-
19661	461336.56	4224885.94	Геодезический метод	2.50	-
19662	461266.44	4224792.92	Геодезический метод	2.50	-
19663	461256.42	4224760.02	Геодезический метод	2.50	-
19664	461263.57	4224722.81	Геодезический метод	2.50	-
19665	461299.35	4224646.97	Геодезический метод	2.50	-
19666	461343.71	4224556.81	Геодезический метод	2.50	-
19667	461372.33	4224569.69	Геодезический метод	2.50	-
19668	461375.20	4224591.15	Геодезический метод	2.50	-
19669	461348.00	4224654.12	Геодезический метод	2.50	-
19670	461323.68	4224735.70	Геодезический метод	2.50	-
19671	461315.09	4224775.76	Геодезический метод	2.50	-
19672	461322.24	4224808.66	Геодезический метод	2.50	-
19673	461372.33	4224875.93	Геодезический метод	2.50	-
19674	461416.70	4224937.46	Геодезический метод	2.50	-
19675	461431.00	4224986.12	Геодезический метод	2.50	-
19660	461431.00	4224999.00	Геодезический метод	2.50	-
19676	461253.55	4224852.31	Геодезический метод	2.50	-
19677	461212.06	4224927.44	Геодезический метод	2.50	-
19678	461202.76	4224928.16	Геодезический метод	2.50	-
19679	461135.50	4224888.08	Геодезический метод	2.50	-

2. Сведения о характерных точках границ объекта					
Обозначение характерных точек границ	Координаты, м		Метод определения координат характерной точки	Средняя квадратическая погрешность положения характерной точки (Mt), м	Описание обозначения точки на местности (при наличии)
	X	Y			
1	2	3	4	5	6
19680	461120.48	4224859.47	Геодезический метод	2.50	-
19681	461131.22	4224812.24	Геодезический метод	2.50	-
19682	461143.38	4224747.85	Геодезический метод	2.50	-
19683	461134.08	4224747.85	Геодезический метод	2.50	-
19684	461121.20	4224740.70	Геодезический метод	2.50	-
19685	461145.52	4224704.92	Геодезический метод	2.50	-
19686	461165.56	4224655.55	Геодезический метод	2.50	-
19687	461198.46	4224666.28	Геодезический метод	2.50	-
19688	461207.76	4224687.75	Геодезический метод	2.50	-
19689	461189.16	4224762.17	Геодезический метод	2.50	-
19690	461189.16	4224776.47	Геодезический метод	2.50	-
19691	461205.62	4224802.22	Геодезический метод	2.50	-
19692	461251.40	4224838.71	Геодезический метод	2.50	-
19676	461253.55	4224852.31	Геодезический метод	2.50	-
19693	460911.54	4226069.42	Геодезический метод	2.50	-
19694	460901.53	4226096.61	Геодезический метод	2.50	-
19695	460862.89	4226179.62	Геодезический метод	2.50	-
19696	460882.92	4226193.92	Геодезический метод	2.50	-
19697	460884.35	4226212.53	Геодезический метод	2.50	-
19698	460874.33	4226226.83	Геодезический метод	2.50	-
19699	460862.89	4226251.17	Геодезический метод	2.50	-
19700	460829.97	4226265.47	Геодезический метод	2.50	-
19701	460822.81	4226229.70	Геодезический метод	2.50	-
19702	460778.45	4226219.68	Геодезический метод	2.50	-
19703	460748.40	4226208.24	Геодезический метод	2.50	-

2. Сведения о характерных точках границ объекта					
Обозначение характерных точек границ	Координаты, м		Метод определения координат характерной точки	Средняя квадратическая погрешность положения характерной точки (Mt), м	Описание обозначения точки на местности (при наличии)
	X	Y			
1	2	3	4	5	6
19704	460716.91	4226186.77	Геодезический метод	2.50	-
19705	460729.79	4226156.72	Геодезический метод	2.50	-
19706	460739.81	4226145.26	Геодезический метод	2.50	-
19707	460774.16	4226152.43	Геодезический метод	2.50	-
19708	460791.33	4226150.99	Геодезический метод	2.50	-
19709	460797.05	4226142.40	Геодезический метод	2.50	-
19710	460779.89	4226125.23	Геодезический метод	2.50	-
19711	460801.35	4226109.49	Геодезический метод	2.50	-
19712	460824.25	4226113.79	Геодезический метод	2.50	-
19713	460861.45	4226055.12	Геодезический метод	2.50	-
19693	460911.54	4226069.42	Геодезический метод	2.50	-
19714	468980.50	4228160.00	Геодезический метод	2.50	-
19715	468959.95	4228210.03	Геодезический метод	2.50	-
19716	468944.87	4228254.57	Геодезический метод	2.50	-
19717	468929.11	4228284.72	Геодезический метод	2.50	-
19718	468881.14	4228228.52	Геодезический метод	2.50	-
19719	468835.91	4228178.48	Геодезический метод	2.50	-
19720	468803.70	4228140.12	Геодезический метод	2.50	-
19721	468792.74	4228131.21	Геодезический метод	2.50	-
19722	468780.41	4228127.78	Геодезический метод	2.50	-
19723	468782.46	4228115.44	Геодезический метод	2.50	-
19724	468777.67	4228090.77	Геодезический метод	2.50	-
19725	468775.60	4228073.65	Геодезический метод	2.50	-
19726	468784.51	4228070.91	Геодезический метод	2.50	-
19727	468827.01	4228093.51	Геодезический метод	2.50	-



2. Сведения о характерных точках границ объекта					
Обозначение характерных точек границ	Координаты, м		Метод определения координат характерной точки	Средняя квадратическая погрешность положения характерной точки (Mt), м	Описание обозначения точки на местности (при наличии)
	X	Y			
1	2	3	4	5	6
19728	468891.42	4228125.72	Геодезический метод	2.50	-
19729	468907.87	4228120.93	Геодезический метод	2.50	-
19730	468938.70	4228131.90	Геодезический метод	2.50	-
19731	468967.48	4228147.66	Геодезический метод	2.50	-
19714	468980.50	4228160.00	Геодезический метод	2.50	-
19732	467811.50	4230264.93	Геодезический метод	2.50	-
19733	467796.72	4230266.67	Геодезический метод	2.50	-
19734	467783.68	4230272.75	Геодезический метод	2.50	-
19735	467781.08	4230291.88	Геодезический метод	2.50	-
19736	467780.21	4230314.47	Геодезический метод	2.50	-
19737	467773.26	4230322.29	Геодезический метод	2.50	-
19738	467760.22	4230316.21	Геодезический метод	2.50	-
19739	467754.14	4230320.56	Геодезический метод	2.50	-
19740	467744.57	4230331.86	Геодезический метод	2.50	-
19741	467732.41	4230344.03	Геодезический метод	2.50	-
19742	467707.20	4230346.63	Геодезический метод	2.50	-
19743	467685.48	4230348.38	Геодезический метод	2.50	-
19744	467667.22	4230368.36	Геодезический метод	2.50	-
19745	467654.19	4230384.00	Геодезический метод	2.50	-
19746	467627.25	4230383.14	Геодезический метод	2.50	-
19747	467606.39	4230379.66	Геодезический метод	2.50	-
19748	467588.14	4230389.22	Геодезический метод	2.50	-
19749	467573.36	4230384.88	Геодезический метод	2.50	-
19750	467569.02	4230371.84	Геодезический метод	2.50	-
19751	467559.46	4230362.28	Геодезический метод	2.50	-

2. Сведения о характерных точках границ объекта					
Обозначение характерных точек границ	Координаты, м		Метод определения координат характерной точки	Средняя квадратическая погрешность положения характерной точки (Mt), м	Описание обозначения точки на местности (при наличии)
	X	Y			
1	2	3	4	5	6
19752	467563.80	4230346.63	Геодезический метод	2.50	-
19753	467555.98	4230333.60	Геодезический метод	2.50	-
19754	467543.82	4230329.25	Геодезический метод	2.50	-
19755	467536.86	4230342.28	Геодезический метод	2.50	-
19756	467529.91	4230356.19	Геодезический метод	2.50	-
19757	467508.18	4230351.85	Геодезический метод	2.50	-
19758	467507.32	4230342.28	Геодезический метод	2.50	-
19759	467508.18	4230325.77	Геодезический метод	2.50	-
19760	467502.97	4230319.68	Геодезический метод	2.50	-
19761	467493.41	4230328.38	Геодезический метод	2.50	-
19762	467486.46	4230341.42	Геодезический метод	2.50	-
19763	467444.74	4230337.07	Геодезический метод	2.50	-
19764	467405.63	4230337.93	Геодезический метод	2.50	-
19765	467389.99	4230334.45	Геодезический метод	2.50	-
19766	467376.95	4230326.63	Геодезический метод	2.50	-
19767	467376.08	4230310.99	Геодезический метод	2.50	-
19768	467408.24	4230313.59	Геодезический метод	2.50	-
19769	467460.39	4230312.74	Геодезический метод	2.50	-
19770	467484.72	4230310.13	Геодезический метод	2.50	-
19771	467508.18	4230311.86	Геодезический метод	2.50	-
19772	467576.84	4230317.95	Геодезический метод	2.50	-
19773	467637.68	4230317.95	Геодезический метод	2.50	-
19774	467640.28	4230328.38	Геодезический метод	2.50	-
19775	467649.84	4230332.72	Геодезический метод	2.50	-
19776	467668.10	4230337.07	Геодезический метод	2.50	-

2. Сведения о характерных точках границ объекта					
Обозначение характерных точек границ	Координаты, м		Метод определения координат характерной точки	Средняя квадратическая погрешность положения характерной точки (Mt), м	Описание обозначения точки на местности (при наличии)
	X	Y			
1	2	3	4	5	6
19777	467695.90	4230317.95	Геодезический метод	2.50	-
19778	467710.68	4230295.35	Геодезический метод	2.50	-
19779	467734.14	4230279.71	Геодезический метод	2.50	-
19780	467736.76	4230261.46	Геодезический метод	2.50	-
19781	467762.82	4230243.20	Геодезический метод	2.50	-
19782	467780.21	4230224.95	Геодезический метод	2.50	-
19783	467791.50	4230233.64	Геодезический метод	2.50	-
19784	467805.42	4230243.20	Геодезический метод	2.50	-
19785	467811.50	4230256.24	Геодезический метод	2.50	-
19732	467811.50	4230264.93	Геодезический метод	2.50	-
19786	461418.12	4226236.86	Геодезический метод	2.50	-
19787	461392.37	4226279.79	Геодезический метод	2.50	-
19788	461376.63	4226311.27	Геодезический метод	2.50	-
19789	461333.71	4226278.35	Геодезический метод	2.50	-
19790	461296.49	4226252.59	Геодезический метод	2.50	-
19791	461263.58	4226241.15	Геодезический метод	2.50	-
19792	461232.10	4226241.15	Геодезический метод	2.50	-
19793	461197.75	4226248.30	Геодезический метод	2.50	-
19794	461224.94	4226178.18	Геодезический метод	2.50	-
19795	461306.50	4226153.85	Геодезический метод	2.50	-
19796	461403.82	4226202.51	Геодезический метод	2.50	-
19786	461418.12	4226236.86	Геодезический метод	2.50	-
19797	460898.66	4226334.16	Геодезический метод	2.50	-
19798	460841.42	4226379.97	Геодезический метод	2.50	-
19799	460822.81	4226381.39	Геодезический метод	2.50	-

2. Сведения о характерных точках границ объекта					
Обозначение характерных точек границ	Координаты, м		Метод определения координат характерной точки	Средняя квадратическая погрешность положения характерной точки (Mt), м	Описание обозначения точки на местности (при наличии)
	X	Y			
1	2	3	4	5	6
19800	460761.28	4226448.66	Геодезический метод	2.50	-
19801	460748.40	4226454.37	Геодезический метод	2.50	-
19802	460736.95	4226445.79	Геодезический метод	2.50	-
19803	460729.79	4226441.49	Геодезический метод	2.50	-
19804	460704.04	4226460.10	Геодезический метод	2.50	-
19805	460685.43	4226455.81	Геодезический метод	2.50	-
19806	460685.43	4226447.22	Геодезический метод	2.50	-
19807	460715.49	4226408.58	Геодезический метод	2.50	-
19808	460704.04	4226387.12	Геодезический метод	2.50	-
19809	460714.05	4226364.22	Геодезический метод	2.50	-
19810	460731.23	4226348.48	Геодезический метод	2.50	-
19811	460772.73	4226319.86	Геодезический метод	2.50	-
19812	460784.17	4226301.25	Геодезический метод	2.50	-
19813	460817.09	4226279.79	Геодезический метод	2.50	-
19814	460852.87	4226294.10	Геодезический метод	2.50	-
19815	460894.37	4226315.57	Геодезический метод	2.50	-
19797	460898.66	4226334.16	Геодезический метод	2.50	-
19816	469148.05	4228160.00	Геодезический метод	2.50	-
19817	469147.36	4228170.27	Геодезический метод	2.50	-
19818	469131.60	4228215.50	Геодезический метод	2.50	-
19819	469088.43	4228262.10	Геодезический метод	2.50	-
19820	469035.67	4228301.84	Геодезический метод	2.50	-
19821	468985.64	4228334.73	Геодезический метод	2.50	-
19822	468968.51	4228327.19	Геодезический метод	2.50	-
19823	468950.01	4228308.69	Геодезический метод	2.50	-

2. Сведения о характерных точках границ объекта					
Обозначение характерных точек границ	Координаты, м		Метод определения координат характерной точки	Средняя квадратическая погрешность положения характерной точки (Mt), м	Описание обозначения точки на местности (при наличии)
	X	Y			
1	2	3	4	5	6
19824	468977.42	4228240.17	Геодезический метод	2.50	-
19825	468993.18	4228203.17	Геодезический метод	2.50	-
19826	469013.05	4228217.56	Геодезический метод	2.50	-
19827	469032.92	4228220.99	Геодезический метод	2.50	-
19828	469043.20	4228216.87	Геодезический метод	2.50	-
19829	469050.74	4228205.22	Геодезический метод	2.50	-
19830	469067.87	4228186.04	Геодезический метод	2.50	-
19831	469102.82	4228163.43	Геодезический метод	2.50	-
19832	469117.21	4228151.09	Геодезический метод	2.50	-
19833	469122.01	4228139.44	Геодезический метод	2.50	-
19834	469126.81	4228132.59	Геодезический метод	2.50	-
19835	469132.28	4228131.22	Геодезический метод	2.50	-
19836	469135.03	4228149.03	Геодезический метод	2.50	-
19816	469148.05	4228160.00	Геодезический метод	2.50	-
19837	467131.86	4229771.01	Геодезический метод	2.50	-
19838	467128.74	4229777.35	Геодезический метод	2.50	-
19839	467123.93	4229765.96	Геодезический метод	2.50	-
19840	467106.89	4229754.97	Геодезический метод	2.50	-
19841	467086.39	4229742.23	Геодезический метод	2.50	-
19842	467078.54	4229732.30	Геодезический метод	2.50	-
19843	467078.26	4229731.78	Геодезический метод	2.50	-
19844	467070.07	4229714.33	Геодезический метод	2.50	-
19845	467054.24	4229692.53	Геодезический метод	2.50	-
19846	467025.06	4229674.06	Геодезический метод	2.50	-
19847	467016.37	4229668.19	Геодезический метод	2.50	-

2. Сведения о характерных точках границ объекта					
Обозначение характерных точек границ	Координаты, м		Метод определения координат характерной точки	Средняя квадратическая погрешность положения характерной точки (Mt), м	Описание обозначения точки на местности (при наличии)
	X	Y			
1	2	3	4	5	6
19848	467006.11	4229649.72	Геодезический метод	2.50	-
19849	467005.34	4229647.94	Геодезический метод	2.50	-
19850	467000.62	4229631.18	Геодезический метод	2.50	-
19851	466997.82	4229604.80	Геодезический метод	2.50	-
19852	466989.68	4229584.17	Геодезический метод	2.50	-
19853	466986.54	4229581.28	Геодезический метод	2.50	-
19854	466985.94	4229579.99	Геодезический метод	2.50	-
19855	466981.39	4229576.55	Геодезический метод	2.50	-
19856	466973.03	4229568.88	Геодезический метод	2.50	-
19857	466965.70	4229564.46	Геодезический метод	2.50	-
19858	466938.87	4229525.18	Геодезический метод	2.50	-
19859	466916.12	4229512.65	Геодезический метод	2.50	-
19860	466904.34	4229511.76	Геодезический метод	2.50	-
19861	466901.56	4229510.99	Геодезический метод	2.50	-
19862	466900.82	4229510.89	Геодезический метод	2.50	-
19863	466898.08	4229511.29	Геодезический метод	2.50	-
19864	466894.61	4229511.03	Геодезический метод	2.50	-
19865	466894.38	4229511.03	Геодезический метод	2.50	-
19866	466855.87	4229517.41	Геодезический метод	2.50	-
19867	466841.31	4229521.04	Геодезический метод	2.50	-
19868	466788.03	4229501.21	Геодезический метод	2.50	-
19869	466771.60	4229489.11	Геодезический метод	2.50	-
19870	466761.68	4229476.02	Геодезический метод	2.50	-
19871	466756.22	4229462.39	Геодезический метод	2.50	-
19872	466755.33	4229445.37	Геодезический метод	2.50	-

2. Сведения о характерных точках границ объекта					
Обозначение характерных точек границ	Координаты, м		Метод определения координат характерной точки	Средняя квадратическая погрешность положения характерной точки (Mt), м	Описание обозначения точки на местности (при наличии)
	X	Y			
1	2	3	4	5	6
19873	466755.33	4229435.26	Геодезический метод	2.50	-
19874	466770.98	4229433.42	Геодезический метод	2.50	-
19875	466795.40	4229442.30	Геодезический метод	2.50	-
19876	466807.62	4229454.53	Геодезический метод	2.50	-
19877	466823.17	4229440.08	Геодезический метод	2.50	-
19878	466833.16	4229436.76	Геодезический метод	2.50	-
19879	466847.60	4229440.08	Геодезический метод	2.50	-
19880	466855.37	4229451.19	Геодезический метод	2.50	-
19881	466848.71	4229463.40	Геодезический метод	2.50	-
19882	466852.04	4229475.62	Геодезический метод	2.50	-
19883	466877.58	4229480.06	Геодезический метод	2.50	-
19884	466905.34	4229493.38	Геодезический метод	2.50	-
19885	466941.98	4229505.60	Геодезический метод	2.50	-
19886	466978.63	4229536.69	Геодезический метод	2.50	-
19887	467011.94	4229581.12	Геодезический метод	2.50	-
19888	467035.26	4229619.98	Геодезический метод	2.50	-
19889	467051.92	4229656.63	Геодезический метод	2.50	-
19890	467088.56	4229705.48	Геодезический метод	2.50	-
19891	467117.43	4229737.69	Геодезический метод	2.50	-
19837	467131.86	4229771.01	Геодезический метод	2.50	-
19892	471663.78	4225160.93	Геодезический метод	2.50	-
19893	471651.42	4225187.40	Геодезический метод	2.50	-
19894	471630.24	4225231.51	Геодезический метод	2.50	-
19895	471640.83	4225242.10	Геодезический метод	2.50	-
19896	471639.94	4225274.75	Геодезический метод	2.50	-

2. Сведения о характерных точках границ объекта					
Обозначение характерных точек границ	Координаты, м		Метод определения координат характерной точки	Средняя квадратическая погрешность положения характерной точки (Mt), м	Описание обозначения точки на местности (при наличии)
	X	Y			
1	2	3	4	5	6
19897	471627.59	4225289.76	Геодезический метод	2.50	-
19898	471600.23	4225303.00	Геодезический метод	2.50	-
19899	471588.75	4225304.76	Геодезический метод	2.50	-
19900	471564.92	4225284.46	Геодезический метод	2.50	-
19901	471545.51	4225282.70	Геодезический метод	2.50	-
19902	471541.98	4225292.40	Геодезический метод	2.50	-
19903	471515.50	4225279.17	Геодезический метод	2.50	-
19904	471519.92	4225257.99	Геодезический метод	2.50	-
19905	471519.92	4225239.46	Геодезический метод	2.50	-
19906	471503.14	4225235.04	Геодезический метод	2.50	-
19907	471487.26	4225220.05	Геодезический метод	2.50	-
19908	471497.85	4225190.04	Геодезический метод	2.50	-
19909	471511.09	4225182.98	Геодезический метод	2.50	-
19910	471527.86	4225182.98	Геодезический метод	2.50	-
19911	471561.39	4225211.21	Геодезический метод	2.50	-
19912	471578.16	4225212.10	Геодезический метод	2.50	-
19913	471590.52	4225173.28	Геодезический метод	2.50	-
19914	471612.58	4225123.86	Геодезический метод	2.50	-
19915	471632.00	4225137.10	Геодезический метод	2.50	-
19892	471663.78	4225160.93	Геодезический метод	2.50	-
19916	465006.43	4227754.50	Геодезический метод	2.50	-
19917	464992.25	4227773.05	Геодезический метод	2.50	-
19918	464956.23	4227787.24	Геодезический метод	2.50	-
19919	464925.68	4227813.44	Геодезический метод	2.50	-
19920	464925.68	4227818.89	Геодезический метод	2.50	-



2. Сведения о характерных точках границ объекта					
Обозначение характерных точек границ	Координаты, м		Метод определения координат характерной точки	Средняя квадратическая погрешность положения характерной точки (Mt), м	Описание обозначения точки на местности (при наличии)
	X	Y			
1	2	3	4	5	6
19921	464933.32	4227829.80	Геодезический метод	2.50	-
19922	464947.50	4227829.80	Геодезический метод	2.50	-
19923	464958.41	4227831.99	Геодезический метод	2.50	-
19924	464968.21	4227848.63	Геодезический метод	2.50	-
19925	464942.99	4227848.97	Геодезический метод	2.50	-
19926	464889.30	4227850.19	Геодезический метод	2.50	-
19927	464862.98	4227846.50	Геодезический метод	2.50	-
19928	464826.04	4227836.72	Геодезический метод	2.50	-
19929	464783.72	4227835.62	Геодезический метод	2.50	-
19930	464805.63	4227815.61	Геодезический метод	2.50	-
19931	464812.18	4227787.24	Геодезический метод	2.50	-
19932	464812.18	4227740.31	Геодезический метод	2.50	-
19933	464819.82	4227727.21	Геодезический метод	2.50	-
19934	464846.01	4227721.76	Геодезический метод	2.50	-
19935	464864.56	4227725.03	Геодезический метод	2.50	-
19936	464879.84	4227750.13	Геодезический метод	2.50	-
19937	464878.76	4227767.60	Геодезический метод	2.50	-
19938	464883.12	4227776.33	Геодезический метод	2.50	-
19939	464894.03	4227779.60	Геодезический метод	2.50	-
19940	464906.04	4227778.51	Геодезический метод	2.50	-
19941	464966.05	4227738.12	Геодезический метод	2.50	-
19942	464998.79	4227729.40	Геодезический метод	2.50	-
19916	465006.43	4227754.50	Геодезический метод	2.50	-
19943	460860.89	4226430.49	Геодезический метод	2.50	-
19944	460801.82	4226504.52	Геодезический метод	2.50	-

2. Сведения о характерных точках границ объекта					
Обозначение характерных точек границ	Координаты, м		Метод определения координат характерной точки	Средняя квадратическая погрешность положения характерной точки (Mt), м	Описание обозначения точки на местности (при наличии)
	X	Y			
1	2	3	4	5	6
19945	460765.59	4226538.38	Геодезический метод	2.50	-
19946	460710.46	4226610.06	Геодезический метод	2.50	-
19947	460689.98	4226624.24	Геодезический метод	2.50	-
19948	460636.43	4226638.41	Геодезический метод	2.50	-
19949	460634.06	4226588.80	Геодезический метод	2.50	-
19950	460655.33	4226553.35	Геодезический метод	2.50	-
19951	460695.49	4226535.23	Геодезический метод	2.50	-
19952	460731.73	4226499.80	Геодезический метод	2.50	-
19953	460760.87	4226476.16	Геодезический метод	2.50	-
19954	460801.03	4226449.38	Геодезический метод	2.50	-
19955	460819.15	4226422.61	Геодезический метод	2.50	-
19956	460840.41	4226413.94	Геодезический метод	2.50	-
19957	460852.23	4226415.51	Геодезический метод	2.50	-
19943	460860.89	4226430.49	Геодезический метод	2.50	-
19958	461810.24	4226135.25	Геодезический метод	2.50	-
19959	461781.62	4226193.92	Геодезический метод	2.50	-
19960	461773.03	4226222.53	Геодезический метод	2.50	-
19961	461763.01	4226236.85	Геодезический метод	2.50	-
19962	461725.80	4226235.41	Геодезический метод	2.50	-
19963	461678.58	4226209.65	Геодезический метод	2.50	-
19964	461692.89	4226181.04	Геодезический метод	2.50	-
19965	461734.39	4226120.94	Геодезический метод	2.50	-
19966	461775.89	4226057.97	Геодезический метод	2.50	-
19967	461790.20	4226066.56	Геодезический метод	2.50	-
19968	461804.51	4226086.59	Геодезический метод	2.50	-

2. Сведения о характерных точках границ объекта					
Обозначение характерных точек границ	Координаты, м		Метод определения координат характерной точки	Средняя квадратическая погрешность положения характерной точки (Mt), м	Описание обозначения точки на местности (при наличии)
	X	Y			
1	2	3	4	5	6
19969	461805.94	4226116.65	Геодезический метод	2.50	-
19958	461810.24	4226135.25	Геодезический метод	2.50	-
19970	466215.60	4229636.16	Геодезический метод	2.50	-
19971	466206.42	4229649.93	Геодезический метод	2.50	-
19972	466200.51	4229657.80	Геодезический метод	2.50	-
19973	466165.76	4229667.64	Геодезический метод	2.50	-
19974	466127.05	4229647.31	Геодезический метод	2.50	-
19975	466110.01	4229614.51	Геодезический метод	2.50	-
19976	466102.79	4229577.79	Геодезический метод	2.50	-
19977	466092.29	4229566.65	Геодезический метод	2.50	-
19978	466079.83	4229564.68	Геодезический метод	2.50	-
19979	466060.81	4229569.93	Геодезический метод	2.50	-
19980	466035.89	4229573.20	Геодезический метод	2.50	-
19981	466026.05	4229561.39	Геодезический метод	2.50	-
19982	466010.97	4229525.99	Геодезический метод	2.50	-
19983	466009.00	4229510.90	Геодезический метод	2.50	-
19984	466026.05	4229506.97	Геодезический метод	2.50	-
19985	466045.07	4229515.49	Геодезический метод	2.50	-
19986	466071.30	4229526.64	Геодезический метод	2.50	-
19987	466086.40	4229515.49	Геодезический метод	2.50	-
19988	466122.47	4229508.93	Геодезический метод	2.50	-
19989	466132.30	4229514.17	Геодезический метод	2.50	-
19990	466138.21	4229540.41	Геодезический метод	2.50	-
19991	466131.65	4229562.70	Геодезический метод	2.50	-
19992	466144.77	4229597.46	Геодезический метод	2.50	-

2. Сведения о характерных точках границ объекта					
Обозначение характерных точек границ	Координаты, м		Метод определения координат характерной точки	Средняя квадратическая погрешность положения характерной точки (Mt), м	Описание обозначения точки на местности (при наличии)
	X	Y			
1	2	3	4	5	6
19993	466170.35	4229624.36	Геодезический метод	2.50	-
19994	466184.77	4229634.19	Геодезический метод	2.50	-
19970	466215.60	4229636.16	Геодезический метод	2.50	-
19995	467583.72	4230010.31	Геодезический метод	2.50	-
19996	467552.42	4230040.69	Геодезический метод	2.50	-
19997	467540.46	4230049.89	Геодезический метод	2.50	-
19998	467524.81	4230051.73	Геодезический метод	2.50	-
19999	467510.08	4230049.89	Геодезический метод	2.50	-
20000	467502.72	4230060.94	Геодезический метод	2.50	-
20001	467503.64	4230077.52	Геодезический метод	2.50	-
20002	467499.04	4230095.93	Геодезический метод	2.50	-
20003	467456.70	4230107.89	Геодезический метод	2.50	-
20004	467420.79	4230116.18	Геодезический метод	2.50	-
20005	467384.90	4230114.34	Геодезический метод	2.50	-
20006	467360.04	4230106.05	Геодезический метод	2.50	-
20007	467356.36	4230102.37	Геодезический метод	2.50	-
20008	467356.36	4230090.41	Геодезический метод	2.50	-
20009	467368.33	4230076.60	Геодезический метод	2.50	-
20010	467433.68	4230042.53	Геодезический метод	2.50	-
20011	467451.17	4230032.40	Геодезический метод	2.50	-
20012	467472.34	4230030.56	Геодезический метод	2.50	-
20013	467577.28	4230002.03	Геодезический метод	2.50	-
19995	467583.72	4230010.31	Геодезический метод	2.50	-
20014	467295.01	4230063.08	Геодезический метод	2.50	-
20015	467275.66	4230067.49	Геодезический метод	2.50	-

2. Сведения о характерных точках границ объекта					
Обозначение характерных точек границ	Координаты, м		Метод определения координат характерной точки	Средняя квадратическая погрешность положения характерной точки (Mt), м	Описание обозначения точки на местности (при наличии)
	X	Y			
1	2	3	4	5	6
20016	467280.11	4230086.37	Геодезический метод	2.50	-
20017	467277.89	4230090.81	Геодезический метод	2.50	-
20018	467260.12	4230087.47	Геодезический метод	2.50	-
20019	467233.47	4230069.71	Геодезический метод	2.50	-
20020	467212.37	4230059.71	Геодезический метод	2.50	-
20021	467203.49	4230050.84	Геодезический метод	2.50	-
20022	467194.61	4230031.95	Геодезический метод	2.50	-
20023	467180.17	4230023.08	Геодезический метод	2.50	-
20024	467150.19	4230029.73	Геодезический метод	2.50	-
20025	467139.08	4230026.41	Геодезический метод	2.50	-
20026	467145.75	4230011.97	Геодезический метод	2.50	-
20027	467155.74	4229990.86	Геодезический метод	2.50	-
20028	467152.41	4229978.65	Геодезический метод	2.50	-
20029	467113.54	4229946.45	Геодезический метод	2.50	-
20030	467078.01	4229928.68	Геодезический метод	2.50	-
20031	467065.79	4229932.02	Геодезический метод	2.50	-
20032	467043.58	4229953.12	Геодезический метод	2.50	-
20033	467013.61	4229986.42	Геодезический метод	2.50	-
20034	467003.61	4229993.09	Геодезический метод	2.50	-
20035	466997.97	4229994.23	Геодезический метод	2.50	-
20036	467003.71	4229975.94	Геодезический метод	2.50	-
20037	467021.18	4229950.99	Геодезический метод	2.50	-
20038	467036.92	4229930.41	Геодезический метод	2.50	-
20039	467064.94	4229925.53	Геодезический метод	2.50	-
20040	467096.93	4229909.67	Геодезический метод	2.50	-

2. Сведения о характерных точках границ объекта					
Обозначение характерных точек границ	Координаты, м		Метод определения координат характерной точки	Средняя квадратическая погрешность положения характерной точки (Mt), м	Описание обозначения точки на местности (при наличии)
	X	Y			
1	2	3	4	5	6
20041	467106.84	4229918.47	Геодезический метод	2.50	-
20042	467126.22	4229928.91	Геодезический метод	2.50	-
20043	467193.17	4229980.71	Геодезический метод	2.50	-
20044	467259.06	4230040.27	Геодезический метод	2.50	-
20014	467295.01	4230063.08	Геодезический метод	2.50	-
20045	464969.11	4227857.30	Геодезический метод	2.50	-
20046	464966.21	4227879.14	Геодезический метод	2.50	-
20047	464950.44	4227905.81	Геодезический метод	2.50	-
20048	464921.32	4227929.14	Геодезический метод	2.50	-
20049	464887.34	4227944.42	Геодезический метод	2.50	-
20050	464844.98	4227953.43	Геодезический метод	2.50	-
20051	464828.94	4227946.54	Геодезический метод	2.50	-
20052	464832.25	4227925.97	Геодезический метод	2.50	-
20053	464829.68	4227911.43	Геодезический метод	2.50	-
20054	464805.24	4227894.79	Геодезический метод	2.50	-
20055	464801.28	4227883.98	Геодезический метод	2.50	-
20056	464811.72	4227873.75	Геодезический метод	2.50	-
20057	464834.50	4227868.34	Геодезический метод	2.50	-
20058	464863.90	4227886.44	Геодезический метод	2.50	-
20059	464890.37	4227898.76	Геодезический метод	2.50	-
20060	464897.30	4227882.08	Геодезический метод	2.50	-
20061	464861.41	4227853.75	Геодезический метод	2.50	-
20062	464888.80	4227858.54	Геодезический метод	2.50	-
20063	464923.88	4227859.29	Геодезический метод	2.50	-
20045	464969.11	4227857.30	Геодезический метод	2.50	-

2. Сведения о характерных точках границ объекта					
Обозначение характерных точек границ	Координаты, м		Метод определения координат характерной точки	Средняя квадратическая погрешность положения характерной точки (Mt), м	Описание обозначения точки на местности (при наличии)
	X	Y			
1	2	3	4	5	6
20064	465141.61	4227795.70	Геодезический метод	2.50	-
20065	465138.53	4227810.00	Геодезический метод	2.50	-
20066	465101.03	4227822.96	Геодезический метод	2.50	-
20067	465112.95	4227839.12	Геодезический метод	2.50	-
20068	465049.21	4227833.46	Геодезический метод	2.50	-
20069	465027.85	4227801.90	Геодезический метод	2.50	-
20070	465028.69	4227780.62	Геодезический метод	2.50	-
20071	465052.63	4227761.48	Геодезический метод	2.50	-
20072	465103.39	4227746.53	Геодезический метод	2.50	-
20073	465121.60	4227761.68	Геодезический метод	2.50	-
20064	465141.61	4227795.70	Геодезический метод	2.50	-
20074	465138.88	4227881.49	Геодезический метод	2.50	-
20075	465138.35	4227895.29	Геодезический метод	2.50	-
20076	465124.03	4227908.53	Геодезический метод	2.50	-
20077	465102.59	4227911.45	Геодезический метод	2.50	-
20078	465074.89	4227882.15	Геодезический метод	2.50	-
20079	465053.82	4227843.67	Геодезический метод	2.50	-
20080	465117.01	4227847.42	Геодезический метод	2.50	-
20074	465138.88	4227881.49	Геодезический метод	2.50	-
20081	459411.19	4228350.39	Геодезический метод	2.50	-
20082	459408.99	4228350.39	Геодезический метод	2.50	-
20083	459408.99	4228348.20	Геодезический метод	2.50	-
20084	459411.19	4228348.20	Геодезический метод	2.50	-
20081	459411.19	4228350.39	Геодезический метод	2.50	-
20085	472179.11	4225460.78	Геодезический метод	2.50	-

2. Сведения о характерных точках границ объекта					
Обозначение характерных точек границ	Координаты, м		Метод определения координат характерной точки	Средняя квадратическая погрешность положения характерной точки (Mt), м	Описание обозначения точки на местности (при наличии)
	X	Y			
1	2	3	4	5	6
20086	472170.28	4225482.55	Геодезический метод	2.50	-
20087	472165.58	4225492.54	Геодезический метод	2.50	-
20088	472155.58	4225495.48	Геодезический метод	2.50	-
20089	472142.63	4225491.37	Геодезический метод	2.50	-
20090	472125.57	4225476.07	Геодезический метод	2.50	-
20091	472122.03	4225465.48	Геодезический метод	2.50	-
20092	472131.45	4225450.77	Геодезический метод	2.50	-
20093	472158.52	4225442.54	Геодезический метод	2.50	-
20094	472173.82	4225445.48	Геодезический метод	2.50	-
20085	472179.11	4225460.78	Геодезический метод	2.50	-
20095	465270.53	4228046.30	Геодезический метод	2.50	-
20096	465265.60	4228076.19	Геодезический метод	2.50	-
20097	465265.83	4228102.53	Геодезический метод	2.50	-
20098	465257.49	4228123.54	Геодезический метод	2.50	-
20099	465218.29	4228132.04	Геодезический метод	2.50	-
20100	465196.18	4228119.89	Геодезический метод	2.50	-
20101	465183.40	4228061.69	Геодезический метод	2.50	-
20102	465230.27	4228017.11	Геодезический метод	2.50	-
20103	465247.51	4228025.32	Геодезический метод	2.50	-
20095	465270.53	4228046.30	Геодезический метод	2.50	-
20104	469970.53	4227758.02	Геодезический метод	2.50	-
20105	469962.46	4227770.70	Геодезический метод	2.50	-
20106	469940.57	4227783.38	Геодезический метод	2.50	-
20107	469931.35	4227787.99	Геодезический метод	2.50	-
20108	469914.06	4227783.38	Геодезический метод	2.50	-



2. Сведения о характерных точках границ объекта					
Обозначение характерных точек границ	Координаты, м		Метод определения координат характерной точки	Средняя квадратическая погрешность положения характерной точки (Mt), м	Описание обозначения точки на местности (при наличии)
	X	Y			
1	2	3	4	5	6
20109	469897.93	4227751.11	Геодезический метод	2.50	-
20110	469896.77	4227724.60	Геодезический метод	2.50	-
20111	469892.16	4227695.78	Геодезический метод	2.50	-
20112	469879.49	4227677.35	Геодезический метод	2.50	-
20113	469854.14	4227672.73	Геодезический метод	2.50	-
20114	469842.61	4227672.73	Геодезический метод	2.50	-
20115	469831.09	4227647.38	Геодезический метод	2.50	-
20116	469832.24	4227638.16	Геодезический метод	2.50	-
20117	469849.52	4227622.03	Геодезический метод	2.50	-
20118	469876.04	4227613.96	Геодезический метод	2.50	-
20119	469895.62	4227612.81	Геодезический метод	2.50	-
20120	469911.76	4227624.33	Геодезический метод	2.50	-
20121	469920.98	4227640.46	Геодезический метод	2.50	-
20122	469912.91	4227665.82	Геодезический метод	2.50	-
20123	469910.60	4227683.11	Геодезический метод	2.50	-
20124	469937.11	4227711.91	Геодезический метод	2.50	-
20125	469962.46	4227738.42	Геодезический метод	2.50	-
20104	469970.53	4227758.02	Геодезический метод	2.50	-
20126	469821.87	4227589.76	Геодезический метод	2.50	-
20127	469819.56	4227602.43	Геодезический метод	2.50	-
20128	469794.21	4227620.87	Геодезический метод	2.50	-
20129	469780.38	4227623.18	Геодезический метод	2.50	-
20130	469773.46	4227617.42	Геодезический метод	2.50	-
20131	469782.68	4227594.37	Геодезический метод	2.50	-
20132	469788.45	4227570.17	Геодезический метод	2.50	-

2. Сведения о характерных точках границ объекта					
Обозначение характерных точек границ	Координаты, м		Метод определения координат характерной точки	Средняя квадратическая погрешность положения характерной точки (Mt), м	Описание обозначения точки на местности (при наличии)
	X	Y			
1	2	3	4	5	6
20133	469810.34	4227579.39	Геодезический метод	2.50	-
20126	469821.87	4227589.76	Геодезический метод	2.50	-
20134	465607.91	4231695.10	Геодезический метод	2.50	-
20135	465596.91	4231701.10	Геодезический метод	2.50	-
20136	465581.91	4231721.10	Геодезический метод	2.50	-
20137	465538.91	4231779.11	Геодезический метод	2.50	-
20138	465501.91	4231829.10	Геодезический метод	2.50	-
20139	465481.91	4231853.10	Геодезический метод	2.50	-
20140	465461.91	4231863.10	Геодезический метод	2.50	-
20141	465446.91	4231872.11	Геодезический метод	2.50	-
20142	465422.91	4231902.10	Геодезический метод	2.50	-
20143	465374.92	4231980.09	Геодезический метод	2.50	-
20144	465319.92	4232093.09	Геодезический метод	2.50	-
20145	465297.92	4232137.09	Геодезический метод	2.50	-
20146	465133.92	4232317.09	Геодезический метод	2.50	-
20147	465115.92	4232341.09	Геодезический метод	2.50	-
20148	465100.92	4232350.09	Геодезический метод	2.50	-
20149	465080.92	4232356.10	Геодезический метод	2.50	-
20150	465061.92	4232358.09	Геодезический метод	2.50	-
20151	465031.92	4232356.10	Геодезический метод	2.50	-
20152	465015.92	4232356.10	Геодезический метод	2.50	-
20153	465000.92	4232360.09	Геодезический метод	2.50	-
20154	464987.92	4232362.09	Геодезический метод	2.50	-
20155	464972.92	4232360.09	Геодезический метод	2.50	-
20156	464959.92	4232358.09	Геодезический метод	2.50	-

2. Сведения о характерных точках границ объекта					
Обозначение характерных точек границ	Координаты, м		Метод определения координат характерной точки	Средняя квадратическая погрешность положения характерной точки (Mt), м	Описание обозначения точки на местности (при наличии)
	X	Y			
1	2	3	4	5	6
20157	464936.92	4232357.09	Геодезический метод	2.50	-
20158	464853.92	4232360.09	Геодезический метод	2.50	-
20159	464824.92	4232353.09	Геодезический метод	2.50	-
20160	464799.92	4232337.09	Геодезический метод	2.50	-
20161	464764.92	4232313.09	Геодезический метод	2.50	-
20162	464727.92	4232303.09	Геодезический метод	2.50	-
20163	464695.92	4232293.09	Геодезический метод	2.50	-
20164	464655.92	4232290.09	Геодезический метод	2.50	-
20165	464618.92	4232293.09	Геодезический метод	2.50	-
20166	464588.92	4232304.09	Геодезический метод	2.50	-
20167	464559.92	4232322.09	Геодезический метод	2.50	-
20168	464541.92	4232340.09	Геодезический метод	2.50	-
20169	464506.92	4232365.09	Геодезический метод	2.50	-
20170	464482.92	4232391.09	Геодезический метод	2.50	-
20171	464463.92	4232403.09	Геодезический метод	2.50	-
20172	464445.92	4232411.09	Геодезический метод	2.50	-
20173	464417.92	4232432.09	Геодезический метод	2.50	-
20174	464307.93	4232475.10	Геодезический метод	2.50	-
20175	464245.93	4232502.10	Геодезический метод	2.50	-
20176	464222.93	4232511.10	Геодезический метод	2.50	-
20177	464204.93	4232507.10	Геодезический метод	2.50	-
20178	464177.93	4232497.10	Геодезический метод	2.50	-
20179	464066.93	4232465.10	Геодезический метод	2.50	-
20180	463980.93	4232444.10	Геодезический метод	2.50	-
20181	463927.93	4232443.10	Геодезический метод	2.50	-

2. Сведения о характерных точках границ объекта					
Обозначение характерных точек границ	Координаты, м		Метод определения координат характерной точки	Средняя квадратическая погрешность положения характерной точки (Mt), м	Описание обозначения точки на местности (при наличии)
	X	Y			
1	2	3	4	5	6
20182	463898.93	4232450.10	Геодезический метод	2.50	-
20183	463869.93	4232458.10	Геодезический метод	2.50	-
20184	463826.96	4232471.72	Геодезический метод	2.50	-
20185	463826.57	4232464.40	Геодезический метод	2.50	-
20186	463873.92	4232452.09	Геодезический метод	2.50	-
20187	463899.87	4232420.31	Геодезический метод	2.50	-
20188	463923.14	4232406.84	Геодезический метод	2.50	-
20189	463941.50	4232399.50	Геодезический метод	2.50	-
20190	463939.06	4232384.80	Геодезический метод	2.50	-
20191	463930.48	4232376.23	Геодезический метод	2.50	-
20192	463906.00	4232381.13	Геодезический метод	2.50	-
20193	463892.52	4232379.90	Геодезический метод	2.50	-
20194	463886.40	4232365.21	Геодезический метод	2.50	-
20195	463882.73	4232326.02	Геодезический метод	2.50	-
20196	463872.94	4232290.51	Геодезический метод	2.50	-
20197	463869.26	4232258.67	Геодезический метод	2.50	-
20198	463863.14	4232245.20	Геодезический метод	2.50	-
20199	463847.22	4232165.61	Геодезический метод	2.50	-
20200	463863.14	4232160.71	Геодезический метод	2.50	-
20201	463880.28	4232154.58	Геодезический метод	2.50	-
20202	463880.28	4232146.01	Геодезический метод	2.50	-
20203	463913.34	4232137.45	Геодезический метод	2.50	-
20204	463917.02	4232153.36	Геодезический метод	2.50	-
20205	463919.46	4232170.51	Геодезический метод	2.50	-
20206	463931.71	4232170.51	Геодезический метод	2.50	-

2. Сведения о характерных точках границ объекта					
Обозначение характерных точек границ	Координаты, м		Метод определения координат характерной точки	Средняя квадратическая погрешность положения характерной точки (Mt), м	Описание обозначения точки на местности (при наличии)
	X	Y			
1	2	3	4	5	6
20207	463946.40	4232159.48	Геодезический метод	2.50	-
20208	463967.22	4232127.65	Геодезический метод	2.50	-
20209	464022.32	4232111.72	Геодезический метод	2.50	-
20210	464044.36	4232110.50	Геодезический метод	2.50	-
20211	464054.16	4232159.48	Геодезический метод	2.50	-
20212	464068.85	4232250.10	Геодезический метод	2.50	-
20213	464081.10	4232311.32	Геодезический метод	2.50	-
20214	464077.42	4232333.37	Геодезический метод	2.50	-
20215	464049.26	4232348.07	Геодезический метод	2.50	-
20216	464006.40	4232363.98	Геодезический метод	2.50	-
20217	464022.32	4232384.80	Геодезический метод	2.50	-
20218	464045.58	4232408.06	Геодезический метод	2.50	-
20219	464052.93	4232415.41	Геодезический метод	2.50	-
20220	464038.24	4232431.34	Геодезический метод	2.50	-
20221	464028.31	4232449.77	Геодезический метод	2.50	-
20222	464067.76	4232462.22	Геодезический метод	2.50	-
20223	464178.97	4232494.29	Геодезический метод	2.50	-
20224	464205.78	4232504.21	Геодезический метод	2.50	-
20225	464222.69	4232507.98	Геодезический метод	2.50	-
20226	464244.78	4232499.33	Геодезический метод	2.50	-
20227	464306.84	4232472.30	Геодезический метод	2.50	-
20228	464416.45	4232429.44	Геодезический метод	2.50	-
20229	464444.71	4232408.35	Геодезический метод	2.50	-
20230	464462.50	4232400.44	Геодезический метод	2.50	-
20231	464480.99	4232388.77	Геодезический метод	2.50	-

2. Сведения о характерных точках границ объекта					
Обозначение характерных точек границ	Координаты, м		Метод определения координат характерной точки	Средняя квадратическая погрешность положения характерной точки (Mt), м	Описание обозначения точки на местности (при наличии)
	X	Y			
1	2	3	4	5	6
20232	464505.18	4232362.65	Геодезический метод	2.50	-
20233	464539.97	4232337.79	Геодезический метод	2.50	-
20234	464558.34	4232319.54	Геодезический метод	2.50	-
20235	464587.89	4232301.28	Геодезический метод	2.50	-
20236	464618.68	4232290.10	Геодезический метод	2.50	-
20237	464656.15	4232287.10	Геодезический метод	2.50	-
20238	464696.81	4232290.22	Геодезический метод	2.50	-
20239	464728.76	4232300.21	Геодезический метод	2.50	-
20240	464766.62	4232310.61	Геодезический метод	2.50	-
20241	464801.57	4232334.59	Геодезический метод	2.50	-
20242	464826.11	4232350.29	Геодезический метод	2.50	-
20243	464854.22	4232357.07	Геодезический метод	2.50	-
20244	464936.89	4232354.10	Геодезический метод	2.50	-
20245	464960.37	4232355.13	Геодезический метод	2.50	-
20246	464973.35	4232357.12	Геодезический метод	2.50	-
20247	464987.89	4232359.06	Геодезический метод	2.50	-
20248	465000.31	4232357.15	Геодезический метод	2.50	-
20249	465015.92	4232353.09	Геодезический метод	2.50	-
20250	465032.12	4232353.09	Геодезический метод	2.50	-
20251	465061.86	4232355.08	Геодезический метод	2.50	-
20252	465080.33	4232353.14	Геодезический метод	2.50	-
20253	465099.70	4232347.32	Геодезический метод	2.50	-
20254	465113.87	4232338.82	Геодезический метод	2.50	-
20255	465131.71	4232315.08	Геодезический метод	2.50	-
20256	465295.43	4232135.38	Геодезический метод	2.50	-

2. Сведения о характерных точках границ объекта					
Обозначение характерных точек границ	Координаты, м		Метод определения координат характерной точки	Средняя квадратическая погрешность положения характерной точки (Mt), м	Описание обозначения точки на местности (при наличии)
	X	Y			
1	2	3	4	5	6
20257	465317.23	4232091.76	Геодезический метод	2.50	-
20258	465372.37	4231978.52	Геодезический метод	2.50	-
20259	465420.57	4231900.22	Геодезический метод	2.50	-
20260	465445.36	4231869.53	Геодезический метод	2.50	-
20261	465460.56	4231860.42	Геодезический метод	2.50	-
20262	465480.00	4231850.69	Геодезический метод	2.50	-
20263	465497.24	4231830.01	Геодезический метод	2.50	-
20264	465478.20	4231833.75	Геодезический метод	2.50	-
20265	465431.68	4231863.14	Геодезический метод	2.50	-
20266	465418.20	4231886.40	Геодезический метод	2.50	-
20267	465396.16	4231899.88	Геодезический метод	2.50	-
20268	465371.68	4231917.01	Геодезический метод	2.50	-
20269	465363.10	4231943.96	Геодезический метод	2.50	-
20270	465355.77	4231968.44	Геодезический метод	2.50	-
20271	465345.97	4231980.69	Геодезический метод	2.50	-
20272	465316.59	4231986.81	Геодезический метод	2.50	-
20273	465295.77	4232008.85	Геодезический метод	2.50	-
20274	465268.83	4232037.02	Геодезический метод	2.50	-
20275	465250.46	4232049.26	Геодезический метод	2.50	-
20276	465248.01	4232060.28	Геодезический метод	2.50	-
20277	465268.83	4232100.69	Геодезический метод	2.50	-
20278	465255.36	4232125.19	Геодезический метод	2.50	-
20279	465218.63	4232160.70	Геодезический метод	2.50	-
20280	465203.93	4232170.50	Геодезический метод	2.50	-
20281	465154.95	4232234.17	Геодезический метод	2.50	-

2. Сведения о характерных точках границ объекта					
Обозначение характерных точек границ	Координаты, м		Метод определения координат характерной точки	Средняя квадратическая погрешность положения характерной точки (Mt), м	Описание обозначения точки на местности (при наличии)
	X	Y			
1	2	3	4	5	6
20282	465156.17	4232259.89	Геодезический метод	2.50	-
20283	465142.71	4232286.83	Геодезический метод	2.50	-
20284	465114.55	4232319.89	Геодезический метод	2.50	-
20285	465092.51	4232327.23	Геодезический метод	2.50	-
20286	465071.69	4232326.01	Геодезический метод	2.50	-
20287	465042.30	4232328.46	Геодезический метод	2.50	-
20288	465025.16	4232328.46	Геодезический метод	2.50	-
20289	465005.57	4232337.03	Геодезический метод	2.50	-
20290	464990.87	4232339.48	Геодезический метод	2.50	-
20291	464962.71	4232332.14	Геодезический метод	2.50	-
20292	464929.65	4232332.14	Геодезический метод	2.50	-
20293	464859.85	4232333.36	Геодезический метод	2.50	-
20294	464829.24	4232323.56	Геодезический метод	2.50	-
20295	464816.99	4232307.65	Геодезический метод	2.50	-
20296	464805.97	4232286.83	Геодезический метод	2.50	-
20297	464791.28	4232279.48	Геодезический метод	2.50	-
20298	464772.91	4232283.15	Геодезический метод	2.50	-
20299	464768.01	4232285.60	Геодезический метод	2.50	-
20300	464747.20	4232280.70	Геодезический метод	2.50	-
20301	464698.22	4232243.97	Геодезический метод	2.50	-
20302	464683.53	4232236.62	Геодезический метод	2.50	-
20303	464657.81	4232243.97	Геодезический метод	2.50	-
20304	464630.87	4232248.87	Геодезический метод	2.50	-
20305	464603.93	4232232.94	Геодезический метод	2.50	-
20306	464565.98	4232201.11	Геодезический метод	2.50	-



2. Сведения о характерных точках границ объекта					
Обозначение характерных точек границ	Координаты, м		Метод определения координат характерной точки	Средняя квадратическая погрешность положения характерной точки (Mt), м	Описание обозначения точки на местности (при наличии)
	X	Y			
1	2	3	4	5	6
20307	464543.94	4232194.98	Геодезический метод	2.50	-
20308	464520.67	4232193.76	Геодезический метод	2.50	-
20309	464508.43	4232188.86	Геодезический метод	2.50	-
20310	464502.31	4232177.83	Геодезический метод	2.50	-
20311	464503.53	4232169.27	Геодезический метод	2.50	-
20312	464510.87	4232172.95	Геодезический метод	2.50	-
20313	464528.02	4232164.37	Геодезический метод	2.50	-
20314	464567.21	4232182.73	Геодезический метод	2.50	-
20315	464577.00	4232185.18	Геодезический метод	2.50	-
20316	464596.59	4232175.40	Геодезический метод	2.50	-
20317	464610.06	4232185.18	Геодезический метод	2.50	-
20318	464621.08	4232193.76	Геодезический метод	2.50	-
20319	464628.43	4232193.76	Геодезический метод	2.50	-
20320	464644.35	4232179.06	Геодезический метод	2.50	-
20321	464659.04	4232186.41	Геодезический метод	2.50	-
20322	464666.39	4232186.41	Геодезический метод	2.50	-
20323	464672.51	4232175.40	Геодезический метод	2.50	-
20324	464685.97	4232158.25	Геодезический метод	2.50	-
20325	464693.33	4232143.55	Геодезический метод	2.50	-
20326	464592.91	4232087.23	Геодезический метод	2.50	-
20327	464573.33	4232082.34	Геодезический метод	2.50	-
20328	464554.96	4232112.95	Геодезический метод	2.50	-
20329	464542.71	4232130.09	Геодезический метод	2.50	-
20330	464505.98	4232133.75	Геодезический метод	2.50	-
20331	464485.17	4232152.12	Геодезический метод	2.50	-

2. Сведения о характерных точках границ объекта					
Обозначение характерных точек границ	Координаты, м		Метод определения координат характерной точки	Средняя квадратическая погрешность положения характерной точки (Mt), м	Описание обозначения точки на местности (при наличии)
	X	Y			
1	2	3	4	5	6
20332	464496.19	4232159.47	Геодезический метод	2.50	-
20333	464486.39	4232174.17	Геодезический метод	2.50	-
20334	464471.69	4232180.30	Геодезический метод	2.50	-
20335	464409.25	4232153.35	Геодезический метод	2.50	-
20336	464405.57	4232143.55	Геодезический метод	2.50	-
20337	464421.49	4232120.29	Геодезический метод	2.50	-
20338	464421.49	4232105.60	Геодезический метод	2.50	-
20339	464408.02	4232082.34	Геодезический метод	2.50	-
20340	464409.25	4232066.41	Геодезический метод	2.50	-
20341	464417.81	4232039.48	Геодезический метод	2.50	-
20342	464376.19	4232014.98	Геодезический метод	2.50	-
20343	464352.92	4231994.17	Геодезический метод	2.50	-
20344	464307.61	4231997.84	Геодезический метод	2.50	-
20345	464284.35	4231985.60	Геодезический метод	2.50	-
20346	464257.41	4231977.02	Геодезический метод	2.50	-
20347	464235.37	4231986.82	Геодезический метод	2.50	-
20348	464226.80	4232005.18	Геодезический метод	2.50	-
20349	464228.02	4232017.43	Геодезический метод	2.50	-
20350	464225.57	4232027.23	Геодезический метод	2.50	-
20351	464218.23	4232022.33	Геодезический метод	2.50	-
20352	464208.43	4232003.96	Геодезический метод	2.50	-
20353	464193.73	4232001.51	Геодезический метод	2.50	-
20354	464181.49	4231989.27	Геодезический метод	2.50	-
20355	464175.38	4231979.48	Геодезический метод	2.50	-
20356	464175.38	4231972.13	Геодезический метод	2.50	-

2. Сведения о характерных точках границ объекта					
Обозначение характерных точек границ	Координаты, м		Метод определения координат характерной точки	Средняя квадратическая погрешность положения характерной точки (Mt), м	Описание обозначения точки на местности (при наличии)
	X	Y			
1	2	3	4	5	6
20357	464196.19	4231975.80	Геодезический метод	2.50	-
20358	464209.65	4231981.92	Геодезический метод	2.50	-
20359	464205.98	4231961.10	Геодезический метод	2.50	-
20360	464168.04	4231956.21	Геодезический метод	2.50	-
20361	464128.85	4231953.77	Геодезический метод	2.50	-
20362	464101.91	4231952.54	Геодезический метод	2.50	-
20363	464090.89	4231953.77	Геодезический метод	2.50	-
20364	464072.52	4231977.03	Геодезический метод	2.50	-
20365	464007.62	4231994.18	Геодезический метод	2.50	-
20366	463964.77	4232001.52	Геодезический метод	2.50	-
20367	463943.96	4231994.18	Геодезический метод	2.50	-
20368	463853.34	4232021.12	Геодезический метод	2.50	-
20369	463798.24	4232030.91	Геодезический метод	2.50	-
20370	463771.30	4232043.15	Геодезический метод	2.50	-
20371	463767.63	4232062.75	Геодезический метод	2.50	-
20372	463754.16	4232076.22	Геодезический метод	2.50	-
20373	463714.98	4232089.70	Геодезический метод	2.50	-
20374	463673.34	4232099.49	Геодезический метод	2.50	-
20375	463669.67	4232109.28	Геодезический метод	2.50	-
20376	463689.26	4232154.59	Геодезический метод	2.50	-
20377	463702.73	4232154.59	Геодезический метод	2.50	-
20378	463749.26	4232143.57	Геодезический метод	2.50	-
20379	463806.81	4232130.10	Геодезический метод	2.50	-
20380	463828.86	4232133.76	Геодезический метод	2.50	-
20381	463825.18	4232161.93	Геодезический метод	2.50	-

2. Сведения о характерных точках границ объекта					
Обозначение характерных точек границ	Координаты, м		Метод определения координат характерной точки	Средняя квадратическая погрешность положения характерной точки (Mt), м	Описание обозначения точки на местности (при наличии)
	X	Y			
1	2	3	4	5	6
20382	463827.63	4232192.54	Геодезический метод	2.50	-
20383	463822.73	4232202.34	Геодезический метод	2.50	-
20384	463723.54	4232235.41	Геодезический метод	2.50	-
20385	463606.00	4232256.23	Геодезический метод	2.50	-
20386	463504.36	4232253.79	Геодезический метод	2.50	-
20387	463456.61	4232240.31	Геодезический метод	2.50	-
20388	463445.59	4232232.96	Геодезический метод	2.50	-
20389	463443.14	4232220.71	Геодезический метод	2.50	-
20390	463452.94	4232203.58	Геодезический метод	2.50	-
20391	463448.04	4232193.78	Геодезический метод	2.50	-
20392	463437.02	4232190.10	Геодезический метод	2.50	-
20393	463422.32	4232196.23	Геодезический метод	2.50	-
20394	463406.41	4232228.06	Геодезический метод	2.50	-
20395	463388.04	4232251.34	Геодезический метод	2.50	-
20396	463320.71	4232246.44	Геодезический метод	2.50	-
20397	463253.36	4232243.99	Геодезический метод	2.50	-
20398	463232.54	4232262.36	Геодезический метод	2.50	-
20399	463222.75	4232269.70	Геодезический метод	2.50	-
20400	463208.05	4232269.70	Геодезический метод	2.50	-
20401	463188.46	4232267.26	Геодезический метод	2.50	-
20402	463170.09	4232274.59	Геодезический метод	2.50	-
20403	463155.40	4232296.65	Геодезический метод	2.50	-
20404	463140.71	4232313.78	Геодезический метод	2.50	-
20405	463119.89	4232307.67	Геодезический метод	2.50	-
20406	463097.85	4232306.44	Геодезический метод	2.50	-

2. Сведения о характерных точках границ объекта					
Обозначение характерных точек границ	Координаты, м		Метод определения координат характерной точки	Средняя квадратическая погрешность положения характерной точки (Mt), м	Описание обозначения точки на местности (при наличии)
	X	Y			
1	2	3	4	5	6
20407	463083.15	4232306.44	Геодезический метод	2.50	-
20408	463064.79	4232312.57	Геодезический метод	2.50	-
20409	463040.30	4232351.75	Геодезический метод	2.50	-
20410	463017.03	4232381.14	Геодезический метод	2.50	-
20411	463015.81	4232406.85	Геодезический метод	2.50	-
20412	463012.13	4232426.45	Геодезический метод	2.50	-
20413	463013.36	4232450.93	Геодезический метод	2.50	-
20414	463019.48	4232469.30	Геодезический метод	2.50	-
20415	463039.07	4232492.57	Геодезический метод	2.50	-
20416	463078.25	4232504.81	Геодезический метод	2.50	-
20417	463084.38	4232513.38	Геодезический метод	2.50	-
20418	463088.05	4232530.53	Геодезический метод	2.50	-
20419	463089.28	4232553.79	Геодезический метод	2.50	-
20420	463089.28	4232583.19	Геодезический метод	2.50	-
20421	463100.30	4232613.80	Геодезический метод	2.50	-
20422	463108.87	4232637.06	Геодезический метод	2.50	-
20423	463130.91	4232643.18	Геодезический метод	2.50	-
20424	463285.19	4232638.28	Геодезический метод	2.50	-
20425	463581.51	4232623.60	Геодезический метод	2.50	-
20426	463706.40	4232615.02	Геодезический метод	2.50	-
20427	463756.70	4232614.41	Геодезический метод	2.50	-
20428	463729.34	4232652.17	Геодезический метод	2.50	-
20429	463512.15	4232672.28	Геодезический метод	2.50	-
20430	463355.13	4232681.46	Геодезический метод	2.50	-
20431	463137.99	4232698.17	Геодезический метод	2.50	-

2. Сведения о характерных точках границ объекта					
Обозначение характерных точек границ	Координаты, м		Метод определения координат характерной точки	Средняя квадратическая погрешность положения характерной точки (Mt), м	Описание обозначения точки на местности (при наличии)
	X	Y			
1	2	3	4	5	6
20432	463134.64	4232713.20	Геодезический метод	2.50	-
20433	463138.82	4232732.42	Геодезический метод	2.50	-
20434	463150.51	4232738.26	Геодезический метод	2.50	-
20435	463252.41	4232733.25	Геодезический метод	2.50	-
20436	463360.15	4232722.39	Геодезический метод	2.50	-
20437	463396.07	4232724.07	Геодезический метод	2.50	-
20438	463519.67	4232715.71	Геодезический метод	2.50	-
20439	463561.42	4232710.70	Геодезический метод	2.50	-
20440	463607.36	4232704.01	Геодезический метод	2.50	-
20441	463644.94	4232701.51	Геодезический метод	2.50	-
20442	463674.18	4232694.83	Геодезический метод	2.50	-
20443	463713.58	4232673.92	Геодезический метод	2.50	-
20444	463685.93	4232712.10	Геодезический метод	2.50	-
20445	463622.81	4232795.18	Геодезический метод	2.50	-
20446	463614.04	4232782.54	Геодезический метод	2.50	-
20447	463606.52	4232778.36	Геодезический метод	2.50	-
20448	463472.07	4232792.55	Геодезический метод	2.50	-
20449	463335.93	4232802.58	Геодезический метод	2.50	-
20450	463249.07	4232808.42	Геодезический метод	2.50	-
20451	463179.75	4232807.60	Геодезический метод	2.50	-
20452	463198.12	4232851.86	Геодезический метод	2.50	-
20453	463221.05	4232911.11	Геодезический метод	2.50	-
20454	463241.09	4232932.82	Геодезический метод	2.50	-
20455	463259.47	4232948.69	Геодезический метод	2.50	-
20456	463283.31	4232922.02	Геодезический метод	2.50	-

2. Сведения о характерных точках границ объекта					
Обозначение характерных точек границ	Координаты, м		Метод определения координат характерной точки	Средняя квадратическая погрешность положения характерной точки (Mt), м	Описание обозначения точки на местности (при наличии)
	X	Y			
1	2	3	4	5	6
20457	463298.35	4232903.64	Геодезический метод	2.50	-
20458	463296.67	4232891.12	Геодезический метод	2.50	-
20459	463311.71	4232884.44	Геодезический метод	2.50	-
20460	463339.27	4232874.41	Геодезический метод	2.50	-
20461	463365.99	4232859.38	Геодезический метод	2.50	-
20462	463417.78	4232849.35	Геодезический метод	2.50	-
20463	463476.25	4232841.84	Геодезический метод	2.50	-
20464	463483.76	4232853.53	Геодезический метод	2.50	-
20465	463487.10	4232876.92	Геодезический метод	2.50	-
20466	463490.44	4232897.80	Геодезический метод	2.50	-
20467	463479.59	4232905.32	Геодезический метод	2.50	-
20468	463436.99	4232903.64	Геодезический метод	2.50	-
20469	463411.93	4232915.34	Геодезический метод	2.50	-
20470	463371.84	4232946.25	Геодезический метод	2.50	-
20471	463340.11	4232977.99	Геодезический метод	2.50	-
20472	463316.72	4232996.37	Геодезический метод	2.50	-
20473	463325.07	4233022.26	Геодезический метод	2.50	-
20474	463330.91	4233035.62	Геодезический метод	2.50	-
20475	463358.48	4233089.07	Геодезический метод	2.50	-
20476	463374.35	4233084.90	Геодезический метод	2.50	-
20477	463392.72	4233070.70	Геодезический метод	2.50	-
20478	463409.43	4233064.02	Геодезический метод	2.50	-
20479	463416.71	4233066.45	Геодезический метод	2.50	-
20480	463258.94	4233274.10	Геодезический метод	2.50	-
20481	463296.88	4233451.71	Геодезический метод	2.50	-

2. Сведения о характерных точках границ объекта					
Обозначение характерных точек границ	Координаты, м		Метод определения координат характерной точки	Средняя квадратическая погрешность положения характерной точки (Mt), м	Описание обозначения точки на местности (при наличии)
	X	Y			
1	2	3	4	5	6
20482	463290.35	4233454.56	Геодезический метод	2.50	-
20483	463225.11	4233322.31	Геодезический метод	2.50	-
20484	463200.93	4233263.97	Геодезический метод	2.50	-
20485	463173.91	4233168.65	Геодезический метод	2.50	-
20486	463089.98	4232852.82	Геодезический метод	2.50	-
20487	462633.38	4231945.13	Геодезический метод	2.50	-
20488	462528.12	4231741.69	Геодезический метод	2.50	-
20489	462297.69	4231287.84	Геодезический метод	2.50	-
20490	462269.24	4231257.98	Геодезический метод	2.50	-
20491	462033.91	4231165.54	Геодезический метод	2.50	-
20492	461797.00	4231108.60	Геодезический метод	2.50	-
20493	461693.17	4231071.61	Геодезический метод	2.50	-
20494	461550.92	4231009.01	Геодезический метод	2.50	-
20495	461492.60	4230973.45	Геодезический метод	2.50	-
20496	461463.22	4230943.70	Геодезический метод	2.50	-
20497	461377.39	4230856.77	Геодезический метод	2.50	-
20498	461309.11	4230774.26	Геодезический метод	2.50	-
20499	461284.93	4230723.04	Геодезический метод	2.50	-
20500	461245.10	4230667.56	Геодезический метод	2.50	-
20501	460878.11	4230414.33	Геодезический метод	2.50	-
20502	460849.67	4230384.45	Геодезический метод	2.50	-
20503	460727.34	4230190.96	Геодезический метод	2.50	-
20504	460703.15	4230156.82	Геодезический метод	2.50	-
20505	460640.57	4230079.99	Геодезический метод	2.50	-
20506	460461.34	4229796.88	Геодезический метод	2.50	-



2. Сведения о характерных точках границ объекта					
Обозначение характерных точек границ	Координаты, м		Метод определения координат характерной точки	Средняя квадратическая погрешность положения характерной точки (Mt), м	Описание обозначения точки на местности (при наличии)
	X	Y			
1	2	3	4	5	6
20507	460263.63	4229515.18	Геодезический метод	2.50	-
20508	460121.38	4229331.67	Геодезический метод	2.50	-
20509	460063.07	4229239.18	Геодезический метод	2.50	-
20510	460037.47	4229183.70	Геодезический метод	2.50	-
20511	459962.07	4228985.94	Геодезический метод	2.50	-
20512	459888.10	4228846.51	Геодезический метод	2.50	-
20513	459761.51	4228681.49	Геодезический метод	2.50	-
20514	459703.20	4228623.15	Геодезический метод	2.50	-
20515	459422.85	4228364.88	Геодезический метод	2.50	-
20516	459437.21	4228354.26	Геодезический метод	2.50	-
20517	459469.92	4228355.68	Геодезический метод	2.50	-
20518	459559.52	4228371.33	Геодезический метод	2.50	-
20519	459633.49	4228381.29	Геодезический метод	2.50	-
20520	459976.30	4228453.85	Геодезический метод	2.50	-
20521	460294.92	4228533.52	Геодезический метод	2.50	-
20522	460374.57	4228540.64	Геодезический метод	2.50	-
20523	460476.99	4228542.06	Геодезический метод	2.50	-
20524	460858.20	4228479.45	Геодезический метод	2.50	-
20525	460984.79	4228465.22	Геодезический метод	2.50	-
20526	461024.62	4228458.01	Геодезический метод	2.50	-
20527	461384.51	4228516.33	Геодезический метод	2.50	-
20528	461439.96	4228524.98	Геодезический метод	2.50	-
20529	461536.69	4228512.18	Геодезический метод	2.50	-
20530	461668.98	4228478.03	Геодезический метод	2.50	-
20531	461862.43	4228446.73	Геодезический метод	2.50	-

2. Сведения о характерных точках границ объекта					
Обозначение характерных точек границ	Координаты, м		Метод определения координат характерной точки	Средняя квадратическая погрешность положения характерной точки (Mt), м	Описание обозначения точки на местности (при наличии)
	X	Y			
1	2	3	4	5	6
20532	462117.04	4228402.62	Геодезический метод	2.50	-
20533	462363.11	4228394.09	Геодезический метод	2.50	-
20534	462503.93	4228396.93	Геодезический метод	2.50	-
20535	462555.14	4228405.47	Геодезический метод	2.50	-
20536	462720.14	4228465.21	Геодезический метод	2.50	-
20537	462906.48	4228513.59	Геодезический метод	2.50	-
20538	463034.10	4228561.58	Геодезический метод	2.50	-
20539	463072.73	4228577.73	Геодезический метод	2.50	-
20540	463110.89	4228571.48	Геодезический метод	2.50	-
20541	463444.15	4228414.00	Геодезический метод	2.50	-
20542	463614.60	4228313.95	Геодезический метод	2.50	-
20543	463603.29	4228329.38	Геодезический метод	2.50	-
20544	463588.49	4228349.58	Геодезический метод	2.50	-
20545	463586.68	4228352.04	Геодезический метод	2.50	-
20546	463573.72	4228369.74	Геодезический метод	2.50	-
20547	463497.72	4228401.75	Геодезический метод	2.50	-
20548	463486.52	4228411.34	Геодезический метод	2.50	-
20549	463485.71	4228411.77	Геодезический метод	2.50	-
20550	463472.23	4228419.01	Геодезический метод	2.50	-
20551	463464.12	4228423.35	Геодезический метод	2.50	-
20552	463432.12	4228447.35	Геодезический метод	2.50	-
20553	463369.72	4228485.74	Геодезический метод	2.50	-
20554	463353.72	4228484.93	Геодезический метод	2.50	-
20555	463297.97	4228520.22	Геодезический метод	2.50	-
20556	463296.10	4228516.86	Геодезический метод	2.50	-

2. Сведения о характерных точках границ объекта					
Обозначение характерных точек границ	Координаты, м		Метод определения координат характерной точки	Средняя квадратическая погрешность положения характерной точки (Mt), м	Описание обозначения точки на местности (при наличии)
	X	Y			
1	2	3	4	5	6
20557	463245.63	4228548.07	Геодезический метод	2.50	-
20558	463267.32	4228580.94	Геодезический метод	2.50	-
20559	463234.52	4228600.94	Геодезический метод	2.50	-
20560	463228.12	4228593.74	Геодезический метод	2.50	-
20561	463196.92	4228617.74	Геодезический метод	2.50	-
20562	463177.48	4228624.40	Геодезический метод	2.50	-
20563	463148.87	4228638.27	Геодезический метод	2.50	-
20564	463146.32	4228641.10	Геодезический метод	2.50	-
20565	463132.71	4228656.23	Геодезический метод	2.50	-
20566	463124.13	4228665.75	Геодезический метод	2.50	-
20567	463119.78	4228730.67	Геодезический метод	2.50	-
20568	463107.76	4228695.60	Геодезический метод	2.50	-
20569	463086.32	4228675.29	Геодезический метод	2.50	-
20570	463061.48	4228675.29	Геодезический метод	2.50	-
20571	463054.71	4228657.23	Геодезический метод	2.50	-
20572	463047.94	4228640.30	Геодезический метод	2.50	-
20573	463023.10	4228618.85	Геодезический метод	2.50	-
20574	462989.24	4228608.70	Геодезический метод	2.50	-
20575	462954.25	4228597.40	Геодезический метод	2.50	-
20576	462892.17	4228583.86	Геодезический метод	2.50	-
20577	462876.36	4228582.73	Геодезический метод	2.50	-
20578	462832.20	4228571.01	Геодезический метод	2.50	-
20579	462776.99	4228534.71	Геодезический метод	2.50	-
20580	462582.05	4228534.72	Геодезический метод	2.50	-
20581	462571.04	4228525.17	Геодезический метод	2.50	-

2. Сведения о характерных точках границ объекта					
Обозначение характерных точек границ	Координаты, м		Метод определения координат характерной точки	Средняя квадратическая погрешность положения характерной точки (Mt), м	Описание обозначения точки на местности (при наличии)
	X	Y			
1	2	3	4	5	6
20582	462481.86	4228503.73	Геодезический метод	2.50	-
20583	462394.96	4228491.32	Геодезический метод	2.50	-
20584	462380.28	4228463.09	Геодезический метод	2.50	-
20585	462381.41	4228430.37	Геодезический метод	2.50	-
20586	462374.64	4228416.82	Геодезический метод	2.50	-
20587	462268.55	4228423.59	Геодезический метод	2.50	-
20588	462143.25	4228433.75	Геодезический метод	2.50	-
20589	462121.81	4228426.97	Геодезический метод	2.50	-
20590	462102.61	4228424.72	Геодезический метод	2.50	-
20591	462087.95	4228433.75	Геодезический метод	2.50	-
20592	462059.73	4228457.45	Геодезический метод	2.50	-
20593	462045.05	4228460.84	Геодезический метод	2.50	-
20594	462041.67	4228483.41	Геодезический метод	2.50	-
20595	462045.05	4228495.82	Геодезический метод	2.50	-
20596	462052.95	4228559.04	Геодезический метод	2.50	-
20597	462045.05	4228571.46	Геодезический метод	2.50	-
20598	461998.77	4228580.49	Геодезический метод	2.50	-
20599	461980.71	4228577.09	Геодезический метод	2.50	-
20600	461975.07	4228568.07	Геодезический метод	2.50	-
20601	461977.33	4228544.36	Геодезический метод	2.50	-
20602	461967.17	4228530.82	Геодезический метод	2.50	-
20603	461935.56	4228528.56	Геодезический метод	2.50	-
20604	461875.73	4228525.17	Геодезический метод	2.50	-
20605	461861.07	4228519.54	Геодезический метод	2.50	-
20606	461863.32	4228501.47	Геодезический метод	2.50	-

2. Сведения о характерных точках границ объекта					
Обозначение характерных точек границ	Координаты, м		Метод определения координат характерной точки	Средняя квадратическая погрешность положения характерной точки (Mt), м	Описание обозначения точки на местности (при наличии)
	X	Y			
1	2	3	4	5	6
20607	461852.03	4228491.32	Геодезический метод	2.50	-
20608	461811.40	4228493.57	Геодезический метод	2.50	-
20609	461743.67	4228528.56	Геодезический метод	2.50	-
20610	461698.53	4228545.49	Геодезический метод	2.50	-
20611	461669.17	4228538.72	Геодезический метод	2.50	-
20612	461616.13	4228537.59	Геодезический метод	2.50	-
20613	461540.50	4228556.78	Геодезический метод	2.50	-
20614	461489.71	4228564.69	Геодезический метод	2.50	-
20615	461414.08	4228565.81	Геодезический метод	2.50	-
20616	461407.31	4228544.36	Геодезический метод	2.50	-
20617	461389.25	4228527.44	Геодезический метод	2.50	-
20618	461320.39	4228525.17	Геодезический метод	2.50	-
20619	461280.89	4228520.66	Геодезический метод	2.50	-
20620	461219.93	4228494.70	Геодезический метод	2.50	-
20621	461171.68	4228481.95	Геодезический метод	2.50	-
20622	461077.53	4228466.69	Геодезический метод	2.50	-
20623	461065.29	4228481.16	Геодезический метод	2.50	-
20624	461079.97	4228494.70	Геодезический метод	2.50	-
20625	461095.77	4228498.09	Геодезический метод	2.50	-
20626	461108.19	4228502.60	Геодезический метод	2.50	-
20627	461118.35	4228527.44	Геодезический метод	2.50	-
20628	461126.25	4228554.52	Геодезический метод	2.50	-
20629	461112.70	4228563.56	Геодезический метод	2.50	-
20630	461091.25	4228564.69	Геодезический метод	2.50	-
20631	461065.29	4228570.33	Геодезический метод	2.50	-

2. Сведения о характерных точках границ объекта					
Обозначение характерных точек границ	Координаты, м		Метод определения координат характерной точки	Средняя квадратическая погрешность положения характерной точки (Mt), м	Описание обозначения точки на местности (при наличии)
	X	Y			
1	2	3	4	5	6
20632	461025.79	4228582.74	Геодезический метод	2.50	-
20633	460962.58	4228575.97	Геодезический метод	2.50	-
20634	460945.65	4228560.17	Геодезический метод	2.50	-
20635	460927.59	4228537.59	Геодезический метод	2.50	-
20636	460901.64	4228535.34	Геодезический метод	2.50	-
20637	460839.56	4228546.62	Геодезический метод	2.50	-
20638	460814.72	4228544.36	Геодезический метод	2.50	-
20639	460794.40	4228524.04	Геодезический метод	2.50	-
20640	460750.38	4228533.08	Геодезический метод	2.50	-
20641	460679.27	4228565.81	Геодезический метод	2.50	-
20642	460605.90	4228586.13	Геодезический метод	2.50	-
20643	460567.52	4228609.83	Геодезический метод	2.50	-
20644	460543.82	4228617.73	Геодезический метод	2.50	-
20645	460528.02	4228607.58	Геодезический метод	2.50	-
20646	460495.28	4228578.23	Геодезический метод	2.50	-
20647	460477.22	4228588.39	Геодезический метод	2.50	-
20648	460461.42	4228600.81	Геодезический метод	2.50	-
20649	460472.71	4228634.66	Геодезический метод	2.50	-
20650	460472.71	4228660.63	Геодезический метод	2.50	-
20651	460459.16	4228675.30	Геодезический метод	2.50	-
20652	460444.49	4228687.71	Геодезический метод	2.50	-
20653	460446.75	4228721.58	Геодезический метод	2.50	-
20654	460430.94	4228757.70	Геодезический метод	2.50	-
20655	460410.63	4228788.18	Геодезический метод	2.50	-
20656	460389.18	4228806.23	Геодезический метод	2.50	-

2. Сведения о характерных точках границ объекта					
Обозначение характерных точек границ	Координаты, м		Метод определения координат характерной точки	Средняя квадратическая погрешность положения характерной точки (Mt), м	Описание обозначения точки на местности (при наличии)
	X	Y			
1	2	3	4	5	6
20657	460371.12	4228808.50	Геодезический метод	2.50	-
20658	460349.68	4228792.70	Геодезический метод	2.50	-
20659	460325.97	4228770.12	Геодезический метод	2.50	-
20660	460285.34	4228753.18	Геодезический метод	2.50	-
20661	460269.54	4228758.83	Геодезический метод	2.50	-
20662	460267.28	4228767.85	Геодезический метод	2.50	-
20663	460276.30	4228785.92	Геодезический метод	2.50	-
20664	460304.52	4228810.75	Геодезический метод	2.50	-
20665	460357.58	4228868.32	Геодезический метод	2.50	-
20666	460391.44	4228917.99	Геодезический метод	2.50	-
20667	460410.63	4228943.94	Геодезический метод	2.50	-
20668	460427.56	4228984.58	Геодезический метод	2.50	-
20669	460426.43	4229016.19	Геодезический метод	2.50	-
20670	460429.82	4229043.27	Геодезический метод	2.50	-
20671	460434.33	4229056.82	Геодезический метод	2.50	-
20672	460449.00	4229066.98	Геодезический метод	2.50	-
20673	460450.14	4229088.43	Геодезический метод	2.50	-
20674	460441.10	4229106.48	Геодезический метод	2.50	-
20675	460410.63	4229124.54	Геодезический метод	2.50	-
20676	460395.96	4229144.86	Геодезический метод	2.50	-
20677	460385.80	4229184.36	Геодезический метод	2.50	-
20678	460391.44	4229246.45	Геодезический метод	2.50	-
20679	460393.70	4229261.13	Геодезический метод	2.50	-
20680	460414.02	4229274.67	Геодезический метод	2.50	-
20681	460414.02	4229291.60	Геодезический метод	2.50	-

2. Сведения о характерных точках границ объекта					
Обозначение характерных точек границ	Координаты, м		Метод определения координат характерной точки	Средняя квадратическая погрешность положения характерной точки (Mt), м	Описание обозначения точки на местности (при наличии)
	X	Y			
1	2	3	4	5	6
20682	460402.72	4229304.02	Геодезический метод	2.50	-
20683	460385.80	4229307.40	Геодезический метод	2.50	-
20684	460371.12	4229308.53	Геодезический метод	2.50	-
20685	460362.09	4229329.98	Геодезический метод	2.50	-
20686	460368.86	4229360.44	Геодезический метод	2.50	-
20687	460364.35	4229375.11	Геодезический метод	2.50	-
20688	460348.54	4229380.76	Геодезический метод	2.50	-
20689	460326.74	4229375.80	Геодезический метод	2.50	-
20690	460326.42	4229376.41	Геодезический метод	2.50	-
20691	460304.78	4229426.42	Геодезический метод	2.50	-
20692	460260.88	4229493.87	Геодезический метод	2.50	-
20693	460273.01	4229496.54	Геодезический метод	2.50	-
20694	460284.52	4229502.26	Геодезический метод	2.50	-
20695	460301.10	4229529.88	Геодезический метод	2.50	-
20696	460329.84	4229548.67	Геодезический метод	2.50	-
20697	460332.03	4229550.02	Геодезический метод	2.50	-
20698	460346.29	4229545.56	Геодезический метод	2.50	-
20699	460388.06	4229547.82	Геодезический метод	2.50	-
20700	460406.12	4229551.20	Геодезический метод	2.50	-
20701	460413.78	4229567.51	Геодезический метод	2.50	-
20702	460414.74	4229567.42	Геодезический метод	2.50	-
20703	460446.70	4229561.91	Геодезический метод	2.50	-
20704	460484.42	4229535.29	Геодезический метод	2.50	-
20705	460605.06	4229433.81	Геодезический метод	2.50	-
20706	460606.15	4229432.84	Геодезический метод	2.50	-



2. Сведения о характерных точках границ объекта					
Обозначение характерных точек границ	Координаты, м		Метод определения координат характерной точки	Средняя квадратическая погрешность положения характерной точки (Mt), м	Описание обозначения точки на местности (при наличии)
	X	Y			
1	2	3	4	5	6
20707	460603.64	4229423.66	Геодезический метод	2.50	-
20708	460617.19	4229404.46	Геодезический метод	2.50	-
20709	460607.03	4229371.73	Геодезический метод	2.50	-
20710	460647.66	4229333.37	Геодезический метод	2.50	-
20711	460673.62	4229317.56	Геодезический метод	2.50	-
20712	460690.56	4229340.13	Геодезический метод	2.50	-
20713	460695.97	4229350.21	Геодезический метод	2.50	-
20714	460768.46	4229281.75	Геодезический метод	2.50	-
20715	460838.68	4229180.64	Геодезический метод	2.50	-
20716	460904.06	4229092.76	Геодезический метод	2.50	-
20717	460981.84	4229037.66	Геодезический метод	2.50	-
20718	461101.81	4228978.78	Геодезический метод	2.50	-
20719	461094.31	4228958.74	Геодезический метод	2.50	-
20720	461147.77	4228927.80	Геодезический метод	2.50	-
20721	461177.31	4228908.10	Геодезический метод	2.50	-
20722	461197.01	4228887.00	Геодезический метод	2.50	-
20723	461213.89	4228870.11	Геодезический метод	2.50	-
20724	461233.58	4228875.75	Геодезический метод	2.50	-
20725	461258.91	4228882.78	Геодезический метод	2.50	-
20726	461337.69	4228850.42	Геодезический метод	2.50	-
20727	461406.62	4228839.17	Геодезический метод	2.50	-
20728	461424.91	4228834.95	Геодезический метод	2.50	-
20729	461443.20	4228839.17	Геодезический метод	2.50	-
20730	461455.86	4228841.98	Геодезический метод	2.50	-
20731	461479.77	4228829.32	Геодезический метод	2.50	-

2. Сведения о характерных точках границ объекта					
Обозначение характерных точек границ	Координаты, м		Метод определения координат характерной точки	Средняя квадратическая погрешность положения характерной точки (Mt), м	Описание обозначения точки на местности (при наличии)
	X	Y			
1	2	3	4	5	6
20732	461492.44	4228840.57	Геодезический метод	2.50	-
20733	461503.69	4228875.74	Геодезический метод	2.50	-
20734	461491.03	4228891.22	Геодезический метод	2.50	-
20735	461337.69	4228950.30	Геодезический метод	2.50	-
20736	461204.03	4229019.24	Геодезический метод	2.50	-
20737	461130.88	4229038.92	Геодезический метод	2.50	-
20738	461116.81	4229020.64	Геодезический метод	2.50	-
20739	461103.76	4228984.10	Геодезический метод	2.50	-
20740	460984.72	4229042.92	Геодезический метод	2.50	-
20741	460907.92	4229097.39	Геодезический метод	2.50	-
20742	460843.52	4229184.18	Геодезический метод	2.50	-
20743	460772.80	4229285.90	Геодезический метод	2.50	-
20744	460698.64	4229355.16	Геодезический метод	2.50	-
20745	460723.29	4229401.08	Геодезический метод	2.50	-
20746	460736.84	4229414.63	Геодезический метод	2.50	-
20747	460759.42	4229416.88	Геодезический метод	2.50	-
20748	460775.22	4229421.40	Геодезический метод	2.50	-
20749	460794.40	4229443.98	Геодезический метод	2.50	-
20750	460824.88	4229430.43	Геодезический метод	2.50	-
20751	460841.81	4229416.88	Геодезический метод	2.50	-
20752	460826.01	4229377.38	Геодезический метод	2.50	-
20753	460829.40	4229346.91	Геодезический метод	2.50	-
20754	460835.04	4229311.91	Геодезический метод	2.50	-
20755	460851.97	4229307.39	Геодезический метод	2.50	-
20756	460861.00	4229327.71	Геодезический метод	2.50	-

2. Сведения о характерных точках границ объекта					
Обозначение характерных точек границ	Координаты, м		Метод определения координат характерной точки	Средняя квадратическая погрешность положения характерной точки (Mt), м	Описание обозначения точки на местности (при наличии)
	X	Y			
1	2	3	4	5	6
20757	460867.78	4229350.29	Геодезический метод	2.50	-
20758	460879.06	4229359.31	Геодезический метод	2.50	-
20759	460865.52	4229380.76	Геодезический метод	2.50	-
20760	460862.13	4229398.83	Геодезический метод	2.50	-
20761	460870.03	4229423.66	Геодезический метод	2.50	-
20762	460877.93	4229449.61	Геодезический метод	2.50	-
20763	460877.93	4229474.45	Геодезический метод	2.50	-
20764	460884.70	4229495.90	Геодезический метод	2.50	-
20765	460906.15	4229513.95	Геодезический метод	2.50	-
20766	460921.96	4229529.75	Геодезический метод	2.50	-
20767	460927.60	4229576.04	Геодезический метод	2.50	-
20768	460938.88	4229588.45	Геодезический метод	2.50	-
20769	460945.09	4229591.80	Геодезический метод	2.50	-
20770	460946.40	4229572.14	Геодезический метод	2.50	-
20771	460943.62	4229538.84	Геодезический метод	2.50	-
20772	460932.34	4229491.90	Геодезический метод	2.50	-
20773	460932.43	4229491.21	Геодезический метод	2.50	-
20774	460936.52	4229474.88	Геодезический метод	2.50	-
20775	460929.53	4229421.48	Геодезический метод	2.50	-
20776	460929.62	4229420.84	Геодезический метод	2.50	-
20777	460939.38	4229383.22	Геодезический метод	2.50	-
20778	460939.38	4229347.83	Геодезический метод	2.50	-
20779	460916.86	4229307.70	Геодезический метод	2.50	-
20780	460917.18	4229306.30	Геодезический метод	2.50	-
20781	460941.46	4229257.90	Геодезический метод	2.50	-

2. Сведения о характерных точках границ объекта					
Обозначение характерных точек границ	Координаты, м		Метод определения координат характерной точки	Средняя квадратическая погрешность положения характерной точки (Mt), м	Описание обозначения точки на местности (при наличии)
	X	Y			
1	2	3	4	5	6
20782	460974.14	4229218.17	Геодезический метод	2.50	-
20783	461027.40	4229171.10	Геодезический метод	2.50	-
20784	461074.07	4229158.38	Геодезический метод	2.50	-
20785	461111.57	4229151.43	Геодезический метод	2.50	-
20786	461125.61	4229143.77	Геодезический метод	2.50	-
20787	461142.07	4229098.22	Геодезический метод	2.50	-
20788	461174.02	4229080.15	Геодезический метод	2.50	-
20789	461194.56	4229058.62	Геодезический метод	2.50	-
20790	461263.55	4229033.28	Геодезический метод	2.50	-
20791	461393.47	4228988.15	Геодезический метод	2.50	-
20792	461461.31	4228976.86	Геодезический метод	2.50	-
20793	461555.81	4228971.21	Геодезический метод	2.50	-
20794	461560.63	4228973.86	Геодезический метод	2.50	-
20795	461684.93	4228951.52	Геодезический метод	2.50	-
20796	461790.69	4228943.07	Геодезический метод	2.50	-
20797	461791.29	4228943.14	Геодезический метод	2.50	-
20798	461901.04	4228965.65	Геодезический метод	2.50	-
20799	461953.83	4228976.77	Геодезический метод	2.50	-
20800	462063.07	4228950.16	Геодезический метод	2.50	-
20801	462200.81	4228924.87	Геодезический метод	2.50	-
20802	462229.93	4228916.83	Геодезический метод	2.50	-
20803	462229.81	4228923.53	Геодезический метод	2.50	-
20804	462202.03	4228930.74	Геодезический метод	2.50	-
20805	462064.24	4228956.04	Геодезический метод	2.50	-
20806	461953.85	4228982.84	Геодезический метод	2.50	-

2. Сведения о характерных точках границ объекта					
Обозначение характерных точек границ	Координаты, м		Метод определения координат характерной точки	Средняя квадратическая погрешность положения характерной точки (Mt), м	Описание обозначения точки на местности (при наличии)
	X	Y			
1	2	3	4	5	6
20807	461953.27	4228982.78	Геодезический метод	2.50	-
20808	461899.81	4228971.52	Геодезический метод	2.50	-
20809	461790.50	4228949.10	Геодезический метод	2.50	-
20810	461685.56	4228957.49	Геодезический метод	2.50	-
20811	461560.01	4228980.03	Геодезический метод	2.50	-
20812	461554.92	4228977.27	Геодезический метод	2.50	-
20813	461461.83	4228982.84	Геодезический метод	2.50	-
20814	461394.71	4228994.03	Геодезический метод	2.50	-
20815	461265.54	4229038.94	Геодезический метод	2.50	-
20816	461197.30	4229064.00	Геодезический метод	2.50	-
20817	461177.37	4229085.15	Геодезический метод	2.50	-
20818	461146.01	4229102.87	Геодезический метод	2.50	-
20819	461129.51	4229148.48	Геодезический метод	2.50	-
20820	461113.14	4229157.24	Геодезический метод	2.50	-
20821	461075.28	4229164.26	Геодезический метод	2.50	-
20822	461029.66	4229176.70	Геодезический метод	2.50	-
20823	460978.31	4229222.50	Геодезический метод	2.50	-
20824	460946.32	4229261.45	Геодезический метод	2.50	-
20825	460923.26	4229307.54	Геодезический метод	2.50	-
20826	460945.38	4229347.02	Геодезический метод	2.50	-
20827	460945.28	4229384.36	Геодезический метод	2.50	-
20828	460935.58	4229421.78	Геодезический метод	2.50	-
20829	460942.56	4229475.15	Геодезический метод	2.50	-
20830	460942.48	4229475.77	Геодезический метод	2.50	-
20831	460938.43	4229491.94	Геодезический метод	2.50	-

2. Сведения о характерных точках границ объекта					
Обозначение характерных точек границ	Координаты, м		Метод определения координат характерной точки	Средняя квадратическая погрешность положения характерной точки (Mt), м	Описание обозначения точки на местности (при наличии)
	X	Y			
1	2	3	4	5	6
20832	460949.58	4229538.10	Геодезический метод	2.50	-
20833	460952.41	4229572.17	Геодезический метод	2.50	-
20834	460950.66	4229594.79	Геодезический метод	2.50	-
20835	460953.56	4229596.35	Геодезический метод	2.50	-
20836	460959.20	4229592.97	Геодезический метод	2.50	-
20837	460963.72	4229571.52	Геодезический метод	2.50	-
20838	460971.62	4229574.90	Геодезический метод	2.50	-
20839	460971.62	4229588.45	Геодезический метод	2.50	-
20840	460970.49	4229602.00	Геодезический метод	2.50	-
20841	460979.52	4229649.40	Геодезический метод	2.50	-
20842	460993.06	4229655.05	Геодезический метод	2.50	-
20843	460999.84	4229647.15	Геодезический метод	2.50	-
20844	460995.32	4229618.93	Геодезический метод	2.50	-
20845	460995.32	4229600.87	Геодезический метод	2.50	-
20846	460986.29	4229553.46	Геодезический метод	2.50	-
20847	460991.94	4229527.50	Геодезический метод	2.50	-
20848	461012.25	4229516.21	Геодезический метод	2.50	-
20849	461033.70	4229518.47	Геодезический метод	2.50	-
20850	461059.66	4229515.08	Геодезический метод	2.50	-
20851	461086.75	4229507.18	Геодезический метод	2.50	-
20852	461100.30	4229498.15	Геодезический метод	2.50	-
20853	461098.04	4229480.10	Геодезический метод	2.50	-
20854	461083.36	4229441.71	Геодезический метод	2.50	-
20855	461049.50	4229454.13	Геодезический метод	2.50	-
20856	461012.25	4229450.75	Геодезический метод	2.50	-

2. Сведения о характерных точках границ объекта					
Обозначение характерных точек границ	Координаты, м		Метод определения координат характерной точки	Средняя квадратическая погрешность положения характерной точки (Mt), м	Описание обозначения точки на местности (при наличии)
	X	Y			
1	2	3	4	5	6
20857	460993.06	4229439.46	Геодезический метод	2.50	-
20858	460987.42	4229407.86	Геодезический метод	2.50	-
20859	460994.19	4229386.41	Геодезический метод	2.50	-
20860	461005.48	4229377.38	Геодезический метод	2.50	-
20861	461002.10	4229366.09	Геодезический метод	2.50	-
20862	460981.78	4229352.54	Геодезический метод	2.50	-
20863	460976.14	4229325.46	Геодезический метод	2.50	-
20864	460973.88	4229293.84	Геодезический метод	2.50	-
20865	460996.45	4229254.34	Геодезический метод	2.50	-
20866	461063.04	4229200.16	Геодезический метод	2.50	-
20867	461119.47	4229175.33	Геодезический метод	2.50	-
20868	461143.17	4229180.97	Геодезический метод	2.50	-
20869	461145.43	4229197.90	Геодезический метод	2.50	-
20870	461139.79	4229217.09	Геодезический метод	2.50	-
20871	461144.31	4229229.51	Геодезический метод	2.50	-
20872	461161.24	4229220.47	Геодезический метод	2.50	-
20873	461188.33	4229208.06	Геодезический метод	2.50	-
20874	461203.00	4229211.45	Геодезический метод	2.50	-
20875	461216.55	4229208.06	Геодезический метод	2.50	-
20876	461253.79	4229195.65	Геодезический метод	2.50	-
20877	461266.21	4229180.97	Геодезический метод	2.50	-
20878	461259.44	4229168.55	Геодезический метод	2.50	-
20879	461230.09	4229166.30	Геодезический метод	2.50	-
20880	461213.16	4229151.62	Геодезический метод	2.50	-
20881	461205.26	4229117.76	Геодезический метод	2.50	-

2. Сведения о характерных точках границ объекта					
Обозначение характерных точек границ	Координаты, м		Метод определения координат характерной точки	Средняя квадратическая погрешность положения характерной точки (Mt), м	Описание обозначения точки на местности (при наличии)
	X	Y			
1	2	3	4	5	6
20882	461236.87	4229091.80	Геодезический метод	2.50	-
20883	461289.91	4229073.75	Геодезический метод	2.50	-
20884	461289.91	4229101.96	Геодезический метод	2.50	-
20885	461297.81	4229120.02	Геодезический метод	2.50	-
20886	461297.81	4229142.60	Геодезический метод	2.50	-
20887	461329.42	4229199.03	Геодезический метод	2.50	-
20888	461380.21	4229255.47	Геодезический метод	2.50	-
20889	461419.72	4229323.19	Геодезический метод	2.50	-
20890	461419.72	4229350.29	Геодезический метод	2.50	-
20891	461407.31	4229369.47	Геодезический метод	2.50	-
20892	461394.89	4229366.09	Геодезический метод	2.50	-
20893	461384.73	4229352.54	Геодезический метод	2.50	-
20894	461371.19	4229324.32	Геодезический метод	2.50	-
20895	461358.77	4229314.16	Геодезический метод	2.50	-
20896	461338.45	4229319.81	Геодезический метод	2.50	-
20897	461331.68	4229290.46	Геодезический метод	2.50	-
20898	461313.62	4229280.31	Геодезический метод	2.50	-
20899	461301.21	4229285.94	Геодезический метод	2.50	-
20900	461326.03	4229355.93	Геодезический метод	2.50	-
20901	461354.25	4229408.98	Геодезический метод	2.50	-
20902	461408.43	4229388.66	Геодезический метод	2.50	-
20903	461444.55	4229364.96	Геодезический метод	2.50	-
20904	461444.55	4229351.41	Геодезический метод	2.50	-
20905	461438.91	4229316.42	Геодезический метод	2.50	-
20906	461428.75	4229280.31	Геодезический метод	2.50	-



2. Сведения о характерных точках границ объекта					
Обозначение характерных точек границ	Координаты, м		Метод определения координат характерной точки	Средняя квадратическая погрешность положения характерной точки (Mt), м	Описание обозначения точки на местности (при наличии)
	X	Y			
1	2	3	4	5	6
20907	461432.14	4229257.72	Геодезический метод	2.50	-
20908	461460.35	4229249.82	Геодезический метод	2.50	-
20909	461517.93	4229236.29	Геодезический метод	2.50	-
20910	461537.11	4229228.39	Геодезический метод	2.50	-
20911	461552.91	4229204.67	Геодезический метод	2.50	-
20912	461577.75	4229182.10	Геодезический метод	2.50	-
20913	461610.48	4229176.46	Геодезический метод	2.50	-
20914	461613.87	4229184.35	Геодезический метод	2.50	-
20915	461617.25	4229211.45	Геодезический метод	2.50	-
20916	461625.15	4229241.92	Геодезический метод	2.50	-
20917	461625.15	4229264.50	Геодезический метод	2.50	-
20918	461642.09	4229290.46	Геодезический метод	2.50	-
20919	461652.25	4229308.52	Геодезический метод	2.50	-
20920	461674.82	4229313.04	Геодезический метод	2.50	-
20921	461700.78	4229313.04	Геодезический метод	2.50	-
20922	461741.41	4229315.29	Геодезический метод	2.50	-
20923	461804.63	4229302.88	Геодезический метод	2.50	-
20924	461824.95	4229304.01	Геодезический метод	2.50	-
20925	461837.36	4229333.36	Геодезический метод	2.50	-
20926	461840.75	4229369.47	Геодезический метод	2.50	-
20927	461835.10	4229424.78	Геодезический метод	2.50	-
20928	461837.36	4229462.03	Геодезический метод	2.50	-
20929	461847.52	4229490.25	Геодезический метод	2.50	-
20930	461868.97	4229502.66	Геодезический метод	2.50	-
20931	461891.54	4229506.04	Геодезический метод	2.50	-

2. Сведения о характерных точках границ объекта					
Обозначение характерных точек границ	Координаты, м		Метод определения координат характерной точки	Средняя квадратическая погрешность положения характерной точки (Mt), м	Описание обозначения точки на местности (при наличии)
	X	Y			
1	2	3	4	5	6
20932	461952.49	4229516.20	Геодезический метод	2.50	-
20933	461994.25	4229509.42	Геодезический метод	2.50	-
20934	462002.15	4229507.17	Геодезический метод	2.50	-
20935	462015.70	4229509.42	Геодезический метод	2.50	-
20936	462032.63	4229533.14	Геодезический метод	2.50	-
20937	462042.79	4229554.58	Геодезический метод	2.50	-
20938	462075.53	4229570.39	Геодезический метод	2.50	-
20939	462085.69	4229588.44	Геодезический метод	2.50	-
20940	462100.36	4229604.24	Геодезический метод	2.50	-
20941	462125.19	4229612.14	Геодезический метод	2.50	-
20942	462140.99	4229611.02	Геодезический метод	2.50	-
20943	462156.79	4229635.84	Геодезический метод	2.50	-
20944	462152.28	4229659.56	Геодезический метод	2.50	-
20945	462165.83	4229673.10	Геодезический метод	2.50	-
20946	462181.19	4229677.90	Геодезический метод	2.50	-
20947	462182.67	4229676.00	Геодезический метод	2.50	-
20948	462231.93	4229654.15	Геодезический метод	2.50	-
20949	462352.23	4229604.16	Геодезический метод	2.50	-
20950	462419.39	4229571.36	Геодезический метод	2.50	-
20951	462480.06	4229541.80	Геодезический метод	2.50	-
20952	462593.43	4229453.51	Геодезический метод	2.50	-
20953	462611.10	4229453.68	Геодезический метод	2.50	-
20954	462482.98	4229547.05	Геодезический метод	2.50	-
20955	462422.01	4229576.76	Геодезический метод	2.50	-
20956	462354.62	4229609.67	Геодезический метод	2.50	-

2. Сведения о характерных точках границ объекта					
Обозначение характерных точек границ	Координаты, м		Метод определения координат характерной точки	Средняя квадратическая погрешность положения характерной точки (Mt), м	Описание обозначения точки на местности (при наличии)
	X	Y			
1	2	3	4	5	6
20957	462234.27	4229659.68	Геодезический метод	2.50	-
20958	462185.81	4229681.17	Геодезический метод	2.50	-
20959	462175.85	4229694.41	Геодезический метод	2.50	-
20960	462166.64	4229703.07	Геодезический метод	2.50	-
20961	462114.59	4229717.78	Геодезический метод	2.50	-
20962	462072.31	4229727.61	Геодезический метод	2.50	-
20963	462133.47	4229773.51	Геодезический метод	2.50	-
20964	462163.15	4229800.08	Геодезический метод	2.50	-
20965	462234.99	4229862.53	Геодезический метод	2.50	-
20966	462308.35	4229918.72	Геодезический метод	2.50	-
20967	462377.09	4229967.16	Геодезический метод	2.50	-
20968	462421.73	4229904.08	Геодезический метод	2.50	-
20969	462376.53	4229880.49	Геодезический метод	2.50	-
20970	462376.53	4229868.71	Геодезический метод	2.50	-
20971	462386.35	4229847.09	Геодезический метод	2.50	-
20972	462413.87	4229811.71	Геодезический метод	2.50	-
20973	462553.39	4229876.56	Геодезический метод	2.50	-
20974	462619.59	4229906.12	Геодезический метод	2.50	-
20975	462616.25	4229841.37	Геодезический метод	2.50	-
20976	462620.99	4229729.86	Геодезический метод	2.50	-
20977	462639.74	4229628.28	Геодезический метод	2.50	-
20978	462652.47	4229547.81	Геодезический метод	2.50	-
20979	462696.74	4229454.50	Геодезический метод	2.50	-
20980	462707.51	4229454.60	Геодезический метод	2.50	-
20981	462658.10	4229549.92	Геодезический метод	2.50	-

2. Сведения о характерных точках границ объекта					
Обозначение характерных точек границ	Координаты, м		Метод определения координат характерной точки	Средняя квадратическая погрешность положения характерной точки (Mt), м	Описание обозначения точки на местности (при наличии)
	X	Y			
1	2	3	4	5	6
20982	462645.64	4229629.32	Геодезический метод	2.50	-
20983	462645.56	4229629.73	Геодезический метод	2.50	-
20984	462708.64	4229650.56	Геодезический метод	2.50	-
20985	462761.70	4229670.22	Геодезический метод	2.50	-
20986	462779.38	4229670.22	Геодезический метод	2.50	-
20987	462822.62	4229634.84	Геодезический метод	2.50	-
20988	462850.14	4229617.16	Геодезический метод	2.50	-
20989	462861.92	4229626.99	Геодезический метод	2.50	-
20990	462865.86	4229642.71	Геодезический метод	2.50	-
20991	462834.42	4229664.33	Геодезический метод	2.50	-
20992	462799.04	4229687.90	Геодезический метод	2.50	-
20993	462804.94	4229707.56	Геодезический метод	2.50	-
20994	462808.86	4229723.28	Геодезический метод	2.50	-
20995	462854.06	4229733.11	Геодезический метод	2.50	-
20996	462881.58	4229735.07	Геодезический метод	2.50	-
20997	462877.65	4229760.62	Геодезический метод	2.50	-
20998	462859.96	4229766.52	Геодезический метод	2.50	-
20999	462832.45	4229782.24	Геодезический метод	2.50	-
21000	462816.72	4229813.68	Геодезический метод	2.50	-
21001	462832.45	4229843.15	Геодезический метод	2.50	-
21002	462863.89	4229858.88	Геодезический метод	2.50	-
21003	462871.75	4229870.67	Геодезический метод	2.50	-
21004	462873.72	4229882.46	Геодезический метод	2.50	-
21005	462897.30	4229896.21	Геодезический метод	2.50	-
21006	462936.60	4229904.08	Геодезический метод	2.50	-

2. Сведения о характерных точках границ объекта					
Обозначение характерных точек границ	Координаты, м		Метод определения координат характерной точки	Средняя квадратическая погрешность положения характерной точки (Mt), м	Описание обозначения точки на местности (при наличии)
	X	Y			
1	2	3	4	5	6
21007	462964.12	4229849.05	Геодезический метод	2.50	-
21008	463001.46	4229801.89	Геодезический метод	2.50	-
21009	463003.42	4229778.31	Геодезический метод	2.50	-
21010	463025.04	4229762.58	Геодезический метод	2.50	-
21011	463046.66	4229772.41	Геодезический метод	2.50	-
21012	463058.45	4229792.06	Геодезический метод	2.50	-
21013	463054.52	4229807.78	Геодезический метод	2.50	-
21014	463025.04	4229837.27	Геодезический метод	2.50	-
21015	463023.08	4229858.88	Геодезический метод	2.50	-
21016	463040.76	4229880.49	Геодезический метод	2.50	-
21017	463066.31	4229900.15	Геодезический метод	2.50	-
21018	463066.31	4229909.98	Геодезический метод	2.50	-
21019	463028.97	4229935.52	Геодезический метод	2.50	-
21020	463009.32	4229961.08	Геодезический метод	2.50	-
21021	462979.84	4230002.34	Геодезический метод	2.50	-
21022	462964.12	4230023.96	Геодезический метод	2.50	-
21023	462968.04	4230039.68	Геодезический метод	2.50	-
21024	463030.94	4230094.71	Геодезический метод	2.50	-
21025	463056.48	4230116.33	Геодезический метод	2.50	-
21026	463060.42	4230128.11	Геодезический метод	2.50	-
21027	463034.86	4230179.21	Геодезический метод	2.50	-
21028	463021.11	4230185.11	Геодезический метод	2.50	-
21029	463003.42	4230175.29	Геодезический метод	2.50	-
21030	462964.12	4230145.80	Геодезический метод	2.50	-
21031	462932.68	4230137.95	Геодезический метод	2.50	-

2. Сведения о характерных точках границ объекта					
Обозначение характерных точек границ	Координаты, м		Метод определения координат характерной точки	Средняя квадратическая погрешность положения характерной точки (Mt), м	Описание обозначения точки на местности (при наличии)
	X	Y			
1	2	3	4	5	6
21032	462897.30	4230118.29	Геодезический метод	2.50	-
21033	462883.54	4230124.19	Геодезический метод	2.50	-
21034	462867.82	4230153.67	Геодезический метод	2.50	-
21035	462834.42	4230163.49	Геодезический метод	2.50	-
21036	462808.86	4230206.73	Геодезический метод	2.50	-
21037	462798.71	4230229.49	Геодезический метод	2.50	-
21038	462868.22	4230248.02	Геодезический метод	2.50	-
21039	462903.51	4230248.02	Геодезический метод	2.50	-
21040	462929.58	4230243.24	Геодезический метод	2.50	-
21041	462919.82	4230227.32	Геодезический метод	2.50	-
21042	462919.82	4230214.90	Геодезический метод	2.50	-
21043	462927.72	4230195.71	Геодезический метод	2.50	-
21044	462943.52	4230179.91	Геодезический метод	2.50	-
21045	462974.00	4230182.16	Геодезический метод	2.50	-
21046	463007.86	4230209.26	Геодезический метод	2.50	-
21047	463057.53	4230246.51	Геодезический метод	2.50	-
21048	463098.16	4230273.59	Геодезический метод	2.50	-
21049	463128.64	4230302.94	Геодезический метод	2.50	-
21050	463139.93	4230324.39	Геодезический метод	2.50	-
21051	463136.54	4230340.19	Геодезический метод	2.50	-
21052	463121.87	4230363.89	Геодезический метод	2.50	-
21053	463109.45	4230374.04	Геодезический метод	2.50	-
21054	463099.30	4230370.66	Геодезический метод	2.50	-
21055	463076.72	4230361.63	Геодезический метод	2.50	-
21056	463062.04	4230366.14	Геодезический метод	2.50	-

2. Сведения о характерных точках границ объекта					
Обозначение характерных точек границ	Координаты, м		Метод определения координат характерной точки	Средняя квадратическая погрешность положения характерной точки (Mt), м	Описание обозначения точки на местности (при наличии)
	X	Y			
1	2	3	4	5	6
21057	463060.92	4230372.92	Геодезический метод	2.50	-
21058	463068.82	4230381.94	Геодезический метод	2.50	-
21059	463080.10	4230392.11	Геодезический метод	2.50	-
21060	463095.90	4230398.88	Геодезический метод	2.50	-
21061	463095.90	4230406.78	Геодезический метод	2.50	-
21062	463086.88	4230413.56	Геодезический метод	2.50	-
21063	463067.69	4230419.19	Геодезический метод	2.50	-
21064	463064.40	4230421.93	Геодезический метод	2.50	-
21065	463077.88	4230422.39	Геодезический метод	2.50	-
21066	463110.80	4230428.66	Геодезический метод	2.50	-
21067	463149.50	4230437.18	Геодезический метод	2.50	-
21068	463183.24	4230435.64	Геодезический метод	2.50	-
21069	463226.73	4230426.24	Геодезический метод	2.50	-
21070	463227.16	4230426.29	Геодезический метод	2.50	-
21071	463252.92	4230430.98	Геодезический метод	2.50	-
21072	463267.43	4230433.15	Геодезический метод	2.50	-
21073	463284.86	4230422.57	Геодезический метод	2.50	-
21074	463295.22	4230418.14	Геодезический метод	2.50	-
21075	463302.76	4230409.97	Геодезический метод	2.50	-
21076	463298.68	4230401.01	Геодезический метод	2.50	-
21077	463298.73	4230400.51	Геодезический метод	2.50	-
21078	463303.08	4230393.17	Геодезический метод	2.50	-
21079	463312.52	4230387.16	Геодезический метод	2.50	-
21080	463313.02	4230387.19	Геодезический метод	2.50	-
21081	463328.51	4230389.30	Геодезический метод	2.50	-

2. Сведения о характерных точках границ объекта					
Обозначение характерных точек границ	Координаты, м		Метод определения координат характерной точки	Средняя квадратическая погрешность положения характерной точки (Mt), м	Описание обозначения точки на местности (при наличии)
	X	Y			
1	2	3	4	5	6
21082	463338.21	4230376.82	Геодезический метод	2.50	-
21083	463351.50	4230351.00	Геодезический метод	2.50	-
21084	463371.95	4230336.05	Геодезический метод	2.50	-
21085	463388.86	4230325.03	Геодезический метод	2.50	-
21086	463392.58	4230308.30	Геодезический метод	2.50	-
21087	463403.11	4230297.76	Геодезический метод	2.50	-
21088	463407.17	4230288.30	Геодезический метод	2.50	-
21089	463402.64	4230270.59	Геодезический метод	2.50	-
21090	463402.72	4230269.90	Геодезический метод	2.50	-
21091	463406.44	4230253.52	Геодезический метод	2.50	-
21092	463398.08	4230228.46	Геодезический метод	2.50	-
21093	463387.10	4230193.15	Геодезический метод	2.50	-
21094	463381.54	4230171.31	Геодезический метод	2.50	-
21095	463382.29	4230150.08	Геодезический метод	2.50	-
21096	463371.15	4230128.55	Геодезический метод	2.50	-
21097	463347.40	4230105.56	Геодезический метод	2.50	-
21098	463328.34	4230091.07	Геодезический метод	2.50	-
21099	463297.53	4230079.10	Геодезический метод	2.50	-
21100	463280.74	4230065.47	Геодезический метод	2.50	-
21101	463278.40	4230051.46	Геодезический метод	2.50	-
21102	463272.22	4230022.86	Геодезический метод	2.50	-
21103	463252.86	4229974.86	Геодезический метод	2.50	-
21104	463235.47	4229946.19	Геодезический метод	2.50	-
21105	463222.12	4229899.04	Геодезический метод	2.50	-
21106	463210.36	4229838.52	Геодезический метод	2.50	-



2. Сведения о характерных точках границ объекта					
Обозначение характерных точек границ	Координаты, м		Метод определения координат характерной точки	Средняя квадратическая погрешность положения характерной точки (Mt), м	Описание обозначения точки на местности (при наличии)
	X	Y			
1	2	3	4	5	6
21107	463207.01	4229823.98	Геодезический метод	2.50	-
21108	463201.42	4229805.00	Геодезический метод	2.50	-
21109	463191.02	4229777.67	Геодезический метод	2.50	-
21110	463176.72	4229745.29	Геодезический метод	2.50	-
21111	463176.76	4229744.81	Геодезический метод	2.50	-
21112	463179.60	4229727.91	Геодезический метод	2.50	-
21113	463193.00	4229708.57	Геодезический метод	2.50	-
21114	463191.76	4229700.57	Геодезический метод	2.50	-
21115	463162.76	4229671.55	Геодезический метод	2.50	-
21116	463140.28	4229648.83	Геодезический метод	2.50	-
21117	463126.37	4229619.47	Геодезический метод	2.50	-
21118	463094.65	4229581.56	Геодезический метод	2.50	-
21119	463063.94	4229550.79	Геодезический метод	2.50	-
21120	463038.50	4229515.32	Геодезический метод	2.50	-
21121	463009.16	4229496.77	Геодезический метод	2.50	-
21122	462996.24	4229477.04	Геодезический метод	2.50	-
21123	462989.58	4229457.28	Геодезический метод	2.50	-
21124	462998.10	4229457.38	Геодезический метод	2.50	-
21125	463001.94	4229475.13	Геодезический метод	2.50	-
21126	463013.80	4229492.90	Геодезический метод	2.50	-
21127	463043.02	4229511.35	Геодезический метод	2.50	-
21128	463068.68	4229547.10	Геодезический метод	2.50	-
21129	463099.16	4229577.61	Геодезический метод	2.50	-
21130	463131.62	4229616.56	Геодезический метод	2.50	-
21131	463145.48	4229645.79	Геодезический метод	2.50	-

2. Сведения о характерных точках границ объекта					
Обозначение характерных точек границ	Координаты, м		Метод определения координат характерной точки	Средняя квадратическая погрешность положения характерной точки (Mt), м	Описание обозначения точки на местности (при наличии)
	X	Y			
1	2	3	4	5	6
21132	463167.00	4229667.31	Геодезический метод	2.50	-
21133	463197.54	4229698.68	Геодезический метод	2.50	-
21134	463199.14	4229709.34	Геодезический метод	2.50	-
21135	463198.61	4229711.01	Геодезический метод	2.50	-
21136	463184.94	4229730.75	Геодезический метод	2.50	-
21137	463182.82	4229744.83	Геодезический метод	2.50	-
21138	463196.60	4229775.45	Геодезический метод	2.50	-
21139	463205.86	4229799.80	Геодезический метод	2.50	-
21140	463207.66	4229795.00	Геодезический метод	2.50	-
21141	463207.66	4229775.82	Геодезический метод	2.50	-
21142	463209.91	4229749.86	Геодезический метод	2.50	-
21143	463227.97	4229729.53	Геодезический метод	2.50	-
21144	463242.64	4229721.63	Геодезический метод	2.50	-
21145	463250.54	4229702.44	Геодезический метод	2.50	-
21146	463240.39	4229686.65	Геодезический метод	2.50	-
21147	463206.52	4229618.92	Геодезический метод	2.50	-
21148	463182.82	4229577.16	Геодезический метод	2.50	-
21149	463162.50	4229559.09	Геодезический метод	2.50	-
21150	463155.73	4229541.04	Геодезический метод	2.50	-
21151	463147.83	4229519.59	Геодезический метод	2.50	-
21152	463141.06	4229487.99	Геодезический метод	2.50	-
21153	463143.62	4229458.76	Геодезический метод	2.50	-
21154	463549.04	4229462.60	Геодезический метод	2.50	-
21155	463723.52	4229665.07	Геодезический метод	2.50	-
21156	463681.29	4229638.13	Геодезический метод	2.50	-

2. Сведения о характерных точках границ объекта					
Обозначение характерных точек границ	Координаты, м		Метод определения координат характерной точки	Средняя квадратическая погрешность положения характерной точки (Mt), м	Описание обозначения точки на местности (при наличии)
	X	Y			
1	2	3	4	5	6
21157	463653.13	4229639.35	Геодезический метод	2.50	-
21158	463629.87	4229663.85	Геодезический метод	2.50	-
21159	463602.93	4229720.17	Геодезический метод	2.50	-
21160	463595.58	4229743.44	Геодезический метод	2.50	-
21161	463599.25	4229765.48	Геодезический метод	2.50	-
21162	463590.68	4229808.35	Геодезический метод	2.50	-
21163	463617.62	4229863.45	Геодезический метод	2.50	-
21164	463656.81	4229896.52	Геодезический метод	2.50	-
21165	463704.56	4229891.62	Геодезический метод	2.50	-
21166	463735.17	4229892.84	Геодезический метод	2.50	-
21167	463757.21	4229879.37	Геодезический метод	2.50	-
21168	463764.55	4229859.77	Геодезический метод	2.50	-
21169	463780.47	4229852.44	Геодезический метод	2.50	-
21170	463801.29	4229847.54	Геодезический метод	2.50	-
21171	463797.62	4229872.02	Геодезический метод	2.50	-
21172	463790.27	4229876.92	Геодезический метод	2.50	-
21173	463804.97	4229905.08	Геодезический метод	2.50	-
21174	463814.76	4229909.98	Геодезический метод	2.50	-
21175	463825.78	4229909.98	Геодезический метод	2.50	-
21176	463831.91	4229892.84	Геодезический метод	2.50	-
21177	463831.91	4229880.60	Геодезический метод	2.50	-
21178	463856.39	4229863.45	Геодезический метод	2.50	-
21179	463857.61	4229853.66	Геодезический метод	2.50	-
21180	463851.49	4229846.31	Геодезический метод	2.50	-
21181	463824.55	4229846.31	Геодезический метод	2.50	-

2. Сведения о характерных точках границ объекта					
Обозначение характерных точек границ	Координаты, м		Метод определения координат характерной точки	Средняя квадратическая погрешность положения характерной точки (Mt), м	Описание обозначения точки на местности (при наличии)
	X	Y			
1	2	3	4	5	6
21182	463818.43	4229840.19	Геодезический метод	2.50	-
21183	463823.33	4229829.16	Геодезический метод	2.50	-
21184	463848.21	4229809.76	Геодезический метод	2.50	-
21185	464127.23	4230133.53	Геодезический метод	2.50	-
21186	464116.38	4230159.96	Геодезический метод	2.50	-
21187	464114.17	4230171.01	Геодезический метод	2.50	-
21188	464243.42	4230319.06	Геодезический метод	2.50	-
21189	464367.15	4230441.69	Геодезический метод	2.50	-
21190	464446.69	4230510.19	Геодезический метод	2.50	-
21191	464495.29	4230537.80	Геодезический метод	2.50	-
21192	464477.62	4230562.10	Геодезический метод	2.50	-
21193	464466.57	4230549.95	Геодезический метод	2.50	-
21194	464448.90	4230544.43	Геодезический метод	2.50	-
21195	464430.12	4230559.91	Геодезический метод	2.50	-
21196	464398.08	4230576.48	Геодезический метод	2.50	-
21197	464370.47	4230594.15	Геодезический метод	2.50	-
21198	464347.27	4230620.67	Геодезический метод	2.50	-
21199	464324.07	4230601.89	Геодезический метод	2.50	-
21200	464298.65	4230573.17	Геодезический метод	2.50	-
21201	464289.82	4230570.96	Геодезический метод	2.50	-
21202	464265.51	4230579.79	Геодезический метод	2.50	-
21203	464252.26	4230603.00	Геодезический метод	2.50	-
21204	464266.62	4230625.09	Геодезический метод	2.50	-
21205	464263.31	4230643.87	Геодезический метод	2.50	-
21206	464257.78	4230653.81	Геодезический метод	2.50	-

2. Сведения о характерных точках границ объекта					
Обозначение характерных точек границ	Координаты, м		Метод определения координат характерной точки	Средняя квадратическая погрешность положения характерной точки (Mt), м	Описание обозначения точки на местности (при наличии)
	X	Y			
1	2	3	4	5	6
21207	464261.09	4230672.59	Геодезический метод	2.50	-
21208	464246.73	4230714.57	Геодезический метод	2.50	-
21209	464230.17	4230749.92	Геодезический метод	2.50	-
21210	464233.48	4230769.82	Геодезический метод	2.50	-
21211	464239.00	4230794.12	Геодезический метод	2.50	-
21212	464264.41	4230807.38	Геодезический метод	2.50	-
21213	464280.98	4230829.47	Геодезический метод	2.50	-
21214	464276.57	4230849.36	Геодезический метод	2.50	-
21215	464254.47	4230874.77	Геодезический метод	2.50	-
21216	464244.53	4230890.23	Геодезический метод	2.50	-
21217	464216.91	4230896.87	Геодезический метод	2.50	-
21218	464156.15	4230902.39	Геодезический метод	2.50	-
21219	464118.59	4230925.60	Геодезический метод	2.50	-
21220	464106.43	4230943.27	Геодезический метод	2.50	-
21221	464109.75	4230960.95	Геодезический метод	2.50	-
21222	464120.80	4230988.56	Геодезический метод	2.50	-
21223	464148.41	4231011.77	Геодезический метод	2.50	-
21224	464152.83	4231029.44	Геодезический метод	2.50	-
21225	464166.09	4231043.80	Геодезический метод	2.50	-
21226	464185.97	4231048.22	Геодезический метод	2.50	-
21227	464202.55	4231075.84	Геодезический метод	2.50	-
21228	464213.59	4231105.68	Геодезический метод	2.50	-
21229	464232.37	4231132.19	Геодезический метод	2.50	-
21230	464159.47	4231211.74	Геодезический метод	2.50	-
21231	464135.16	4231248.19	Геодезический метод	2.50	-

2. Сведения о характерных точках границ объекта					
Обозначение характерных точек границ	Координаты, м		Метод определения координат характерной точки	Средняя квадратическая погрешность положения характерной точки (Mt), м	Описание обозначения точки на местности (при наличии)
	X	Y			
1	2	3	4	5	6
21232	464130.74	4231263.66	Геодезический метод	2.50	-
21233	464135.16	4231276.92	Геодезический метод	2.50	-
21234	464197.03	4231353.15	Геодезический метод	2.50	-
21235	464239.00	4231406.18	Геодезический метод	2.50	-
21236	464258.89	4231434.91	Геодезический метод	2.50	-
21237	464257.78	4231453.69	Геодезический метод	2.50	-
21238	464269.93	4231464.74	Геодезический метод	2.50	-
21239	464276.57	4231479.10	Геодезический метод	2.50	-
21240	464298.65	4231480.21	Геодезический метод	2.50	-
21241	464306.39	4231494.57	Геодезический метод	2.50	-
21242	464305.29	4231507.83	Геодезический метод	2.50	-
21243	464287.61	4231518.86	Геодезический метод	2.50	-
21244	464297.55	4231540.96	Геодезический метод	2.50	-
21245	464261.09	4231555.33	Геодезический метод	2.50	-
21246	464245.63	4231556.43	Геодезический метод	2.50	-
21247	464233.48	4231549.79	Геодезический метод	2.50	-
21248	464209.17	4231563.05	Геодезический метод	2.50	-
21249	464132.95	4231570.79	Геодезический метод	2.50	-
21250	464100.91	4231573.00	Геодезический метод	2.50	-
21251	464075.51	4231576.31	Геодезический метод	2.50	-
21252	464066.67	4231576.31	Геодезический метод	2.50	-
21253	464058.93	4231568.59	Геодезический метод	2.50	-
21254	464003.70	4231587.36	Геодезический метод	2.50	-
21255	463887.72	4231628.25	Геодезический метод	2.50	-
21256	463895.44	4231633.78	Геодезический метод	2.50	-

2. Сведения о характерных точках границ объекта					
Обозначение характерных точек границ	Координаты, м		Метод определения координат характерной точки	Средняя квадратическая погрешность положения характерной точки (Mt), м	Описание обозначения точки на местности (при наличии)
	X	Y			
1	2	3	4	5	6
21257	463925.28	4231638.19	Геодезический метод	2.50	-
21258	463931.90	4231643.71	Геодезический метод	2.50	-
21259	463923.06	4231658.08	Геодезический метод	2.50	-
21260	463892.13	4231677.97	Геодезический метод	2.50	-
21261	463877.77	4231677.97	Геодезический метод	2.50	-
21262	463866.72	4231666.92	Геодезический метод	2.50	-
21263	463862.30	4231654.77	Геодезический метод	2.50	-
21264	463861.20	4231638.19	Геодезический метод	2.50	-
21265	463842.42	4231647.04	Геодезический метод	2.50	-
21266	463842.42	4231653.66	Геодезический метод	2.50	-
21267	463818.12	4231679.08	Геодезический метод	2.50	-
21268	463805.96	4231677.97	Геодезический метод	2.50	-
21269	463798.23	4231681.28	Геодезический метод	2.50	-
21270	463787.18	4231702.27	Геодезический метод	2.50	-
21271	463762.88	4231727.69	Геодезический метод	2.50	-
21272	463809.28	4231754.21	Геодезический метод	2.50	-
21273	463878.88	4231807.23	Геодезический метод	2.50	-
21274	463884.40	4231819.39	Геодезический метод	2.50	-
21275	463871.14	4231837.06	Геодезический метод	2.50	-
21276	463852.36	4231858.05	Геодезический метод	2.50	-
21277	463834.68	4231864.69	Геодезический метод	2.50	-
21278	463832.48	4231853.64	Геодезический метод	2.50	-
21279	463853.46	4231818.27	Геодезический метод	2.50	-
21280	463843.52	4231803.92	Геодезический метод	2.50	-
21281	463831.37	4231798.39	Геодезический метод	2.50	-

2. Сведения о характерных точках границ объекта					
Обозначение характерных точек границ	Координаты, м		Метод определения координат характерной точки	Средняя квадратическая погрешность положения характерной точки (Mt), м	Описание обозначения точки на местности (при наличии)
	X	Y			
1	2	3	4	5	6
21282	463812.60	4231803.92	Геодезический метод	2.50	-
21283	463802.65	4231797.29	Геодезический метод	2.50	-
21284	463793.82	4231767.45	Геодезический метод	2.50	-
21285	463778.34	4231757.52	Геодезический метод	2.50	-
21286	463743.00	4231756.41	Геодезический метод	2.50	-
21287	463722.00	4231748.67	Геодезический метод	2.50	-
21288	463725.32	4231728.79	Геодезический метод	2.50	-
21289	463739.68	4231710.01	Геодезический метод	2.50	-
21290	463768.40	4231690.12	Геодезический метод	2.50	-
21291	463772.82	4231677.97	Геодезический метод	2.50	-
21292	463756.25	4231684.60	Геодезический метод	2.50	-
21293	463744.10	4231684.60	Геодезический метод	2.50	-
21294	463707.64	4231707.79	Геодезический метод	2.50	-
21295	463677.82	4231736.52	Геодезический метод	2.50	-
21296	463625.90	4231801.71	Геодезический метод	2.50	-
21297	463589.44	4231850.32	Геодезический метод	2.50	-
21298	463601.60	4231864.69	Геодезический метод	2.50	-
21299	463629.21	4231843.69	Геодезический метод	2.50	-
21300	463663.46	4231808.34	Геодезический метод	2.50	-
21301	463707.64	4231772.99	Геодезический метод	2.50	-
21302	463725.32	4231798.39	Геодезический метод	2.50	-
21303	463743.00	4231821.60	Геодезический метод	2.50	-
21304	463689.97	4231870.21	Геодезический метод	2.50	-
21305	463680.02	4231915.51	Геодезический метод	2.50	-
21306	463677.82	4231949.75	Геодезический метод	2.50	-



2. Сведения о характерных точках границ объекта					
Обозначение характерных точек границ	Координаты, м		Метод определения координат характерной точки	Средняя квадратическая погрешность положения характерной точки (Mt), м	Описание обозначения точки на местности (при наличии)
	X	Y			
1	2	3	4	5	6
21307	463682.24	4231964.12	Геодезический метод	2.50	-
21308	463691.08	4231981.79	Геодезический метод	2.50	-
21309	463727.53	4231967.43	Геодезический метод	2.50	-
21310	463749.62	4231958.60	Геодезический метод	2.50	-
21311	463777.24	4231934.28	Геодезический метод	2.50	-
21312	463808.18	4231917.71	Геодезический метод	2.50	-
21313	463810.38	4231896.73	Геодезический метод	2.50	-
21314	463815.90	4231883.47	Геодезический метод	2.50	-
21315	463833.58	4231890.09	Геодезический метод	2.50	-
21316	463860.10	4231911.08	Геодезический метод	2.50	-
21317	463878.88	4231908.88	Геодезический метод	2.50	-
21318	463891.02	4231875.73	Геодезический метод	2.50	-
21319	463899.86	4231856.95	Геодезический метод	2.50	-
21320	463923.06	4231848.10	Геодезический метод	2.50	-
21321	463936.32	4231831.53	Геодезический метод	2.50	-
21322	463947.37	4231801.71	Геодезический метод	2.50	-
21323	463970.56	4231770.78	Геодезический метод	2.50	-
21324	464019.18	4231731.00	Геодезический метод	2.50	-
21325	464064.47	4231708.91	Геодезический метод	2.50	-
21326	464130.74	4231692.33	Геодезический метод	2.50	-
21327	464195.92	4231668.01	Геодезический метод	2.50	-
21328	464210.28	4231666.91	Геодезический метод	2.50	-
21329	464150.64	4231732.10	Геодезический метод	2.50	-
21330	464100.92	4231725.48	Геодезический метод	2.50	-
21331	464054.52	4231744.26	Геодезический метод	2.50	-

2. Сведения о характерных точках границ объекта					
Обозначение характерных точек границ	Координаты, м		Метод определения координат характерной точки	Средняя квадратическая погрешность положения характерной точки (Mt), м	Описание обозначения точки на местности (при наличии)
	X	Y			
1	2	3	4	5	6
21332	463989.34	4231782.92	Геодезический метод	2.50	-
21333	463963.94	4231805.02	Геодезический метод	2.50	-
21334	463956.20	4231820.49	Геодезический метод	2.50	-
21335	463955.10	4231840.37	Геодезический метод	2.50	-
21336	463949.58	4231858.05	Геодезический метод	2.50	-
21337	463950.68	4231875.73	Геодезический метод	2.50	-
21338	463967.26	4231860.26	Геодезический метод	2.50	-
21339	463973.88	4231843.69	Геодезический метод	2.50	-
21340	463976.09	4231823.80	Геодезический метод	2.50	-
21341	463978.30	4231818.27	Геодезический метод	2.50	-
21342	463993.76	4231810.54	Геодезический метод	2.50	-
21343	464134.06	4231766.35	Геодезический метод	2.50	-
21344	464287.61	4231723.26	Геодезический метод	2.50	-
21345	464337.32	4231706.68	Геодезический метод	2.50	-
21346	464374.88	4231698.95	Геодезический метод	2.50	-
21347	464387.03	4231704.47	Геодезический метод	2.50	-
21348	464395.87	4231730.99	Геодезический метод	2.50	-
21349	464392.56	4231771.87	Геодезический метод	2.50	-
21350	464368.25	4231785.13	Геодезический метод	2.50	-
21351	464353.89	4231819.38	Геодезический метод	2.50	-
21352	464339.53	4231842.57	Геодезический метод	2.50	-
21353	464263.31	4231870.20	Геодезический метод	2.50	-
21354	464185.97	4231893.39	Геодезический метод	2.50	-
21355	464178.26	4231904.45	Геодезический метод	2.50	-
21356	464177.15	4231914.40	Геодезический метод	2.50	-

2. Сведения о характерных точках границ объекта					
Обозначение характерных точек границ	Координаты, м		Метод определения координат характерной точки	Средняя квадратическая погрешность положения характерной точки (Mt), м	Описание обозначения точки на местности (при наличии)
	X	Y			
1	2	3	4	5	6
21357	464176.04	4231927.66	Геодезический метод	2.50	-
21358	464190.39	4231940.90	Геодезический метод	2.50	-
21359	464237.90	4231943.12	Геодезический метод	2.50	-
21360	464264.41	4231937.59	Геодезический метод	2.50	-
21361	464316.33	4231904.44	Геодезический метод	2.50	-
21362	464345.05	4231881.25	Геодезический метод	2.50	-
21363	464364.94	4231879.03	Геодезический метод	2.50	-
21364	464381.51	4231854.73	Геодезический метод	2.50	-
21365	464388.14	4231837.05	Геодезический метод	2.50	-
21366	464389.25	4231828.21	Геодезический метод	2.50	-
21367	464411.34	4231803.91	Геодезический метод	2.50	-
21368	464433.43	4231780.70	Геодезический метод	2.50	-
21369	464435.64	4231757.51	Геодезический метод	2.50	-
21370	464453.31	4231729.89	Геодезический метод	2.50	-
21371	464458.84	4231718.83	Геодезический метод	2.50	-
21372	464465.47	4231719.94	Геодезический метод	2.50	-
21373	464467.68	4231726.57	Геодезический метод	2.50	-
21374	464464.37	4231743.14	Геодезический метод	2.50	-
21375	464473.20	4231738.72	Геодезический метод	2.50	-
21376	464482.04	4231729.89	Геодезический метод	2.50	-
21377	464486.46	4231736.51	Геодезический метод	2.50	-
21378	464467.68	4231758.61	Геодезический метод	2.50	-
21379	464450.01	4231774.08	Геодезический метод	2.50	-
21380	464457.73	4231788.44	Геодезический метод	2.50	-
21381	464498.61	4231746.46	Геодезический метод	2.50	-

2. Сведения о характерных точках границ объекта					
Обозначение характерных точек границ	Координаты, м		Метод определения координат характерной точки	Средняя квадратическая погрешность положения характерной точки (Mt), м	Описание обозначения точки на местности (при наличии)
	X	Y			
1	2	3	4	5	6
21382	464546.11	4231681.27	Геодезический метод	2.50	-
21383	464538.38	4231679.07	Геодезический метод	2.50	-
21384	464525.13	4231685.69	Геодезический метод	2.50	-
21385	464521.81	4231684.59	Геодезический метод	2.50	-
21386	464514.07	4231680.17	Геодезический метод	2.50	-
21387	464528.43	4231648.13	Геодезический метод	2.50	-
21388	464541.69	4231602.83	Геодезический метод	2.50	-
21389	464558.27	4231561.95	Геодезический метод	2.50	-
21390	464553.85	4231557.53	Геодезический метод	2.50	-
21391	464539.49	4231558.64	Геодезический метод	2.50	-
21392	464532.85	4231550.90	Геодезический метод	2.50	-
21393	464539.49	4231522.18	Геодезический метод	2.50	-
21394	464558.27	4231517.76	Геодезический метод	2.50	-
21395	464571.52	4231521.07	Геодезический метод	2.50	-
21396	464579.25	4231533.22	Геодезический метод	2.50	-
21397	464579.25	4231540.96	Геодезический метод	2.50	-
21398	464586.99	4231544.28	Геодезический метод	2.50	-
21399	464604.67	4231542.07	Геодезический метод	2.50	-
21400	464624.55	4231540.96	Геодезический метод	2.50	-
21401	464652.17	4231491.25	Геодезический метод	2.50	-
21402	464646.64	4231471.35	Геодезический метод	2.50	-
21403	464643.33	4231433.79	Геодезический метод	2.50	-
21404	464637.81	4231424.95	Геодезический метод	2.50	-
21405	464621.23	4231417.22	Геодезический метод	2.50	-
21406	464613.50	4231405.07	Геодезический метод	2.50	-

2. Сведения о характерных точках границ объекта					
Обозначение характерных точек границ	Координаты, м		Метод определения координат характерной точки	Средняя квадратическая погрешность положения характерной точки (Mt), м	Описание обозначения точки на местности (при наличии)
	X	Y			
1	2	3	4	5	6
21407	464611.29	4231389.60	Геодезический метод	2.50	-
21408	464624.55	4231384.08	Геодезический метод	2.50	-
21409	464628.97	4231377.44	Геодезический метод	2.50	-
21410	464616.81	4231369.72	Геодезический метод	2.50	-
21411	464607.97	4231363.08	Геодезический метод	2.50	-
21412	464613.50	4231353.14	Геодезический метод	2.50	-
21413	464632.28	4231347.61	Геодезический метод	2.50	-
21414	464646.64	4231364.19	Геодезический метод	2.50	-
21415	464662.11	4231368.61	Геодезический метод	2.50	-
21416	464680.89	4231382.98	Геодезический метод	2.50	-
21417	464694.15	4231389.60	Геодезический метод	2.50	-
21418	464705.19	4231382.98	Геодезический метод	2.50	-
21419	464705.19	4231374.13	Геодезический метод	2.50	-
21420	464668.73	4231326.63	Геодезический метод	2.50	-
21421	464656.59	4231300.13	Геодезический метод	2.50	-
21422	464671.95	4231275.37	Геодезический метод	2.50	-
21423	464681.06	4231268.85	Геодезический метод	2.50	-
21424	464692.79	4231276.67	Геодезический метод	2.50	-
21425	464704.51	4231285.79	Геодезический метод	2.50	-
21426	464716.23	4231280.58	Геодезический метод	2.50	-
21427	464718.83	4231268.85	Геодезический метод	2.50	-
21428	464711.02	4231262.34	Геодезический метод	2.50	-
21429	464694.09	4231257.13	Геодезический метод	2.50	-
21430	464688.87	4231250.61	Геодезический метод	2.50	-
21431	464694.09	4231234.98	Геодезический метод	2.50	-

2. Сведения о характерных точках границ объекта					
Обозначение характерных точек границ	Координаты, м		Метод определения координат характерной точки	Средняя квадратическая погрешность положения характерной точки (Mt), м	Описание обозначения точки на местности (при наличии)
	X	Y			
1	2	3	4	5	6
21432	464716.23	4231225.86	Геодезический метод	2.50	-
21433	464735.77	4231203.72	Геодезический метод	2.50	-
21434	464756.61	4231169.86	Геодезический метод	2.50	-
21435	464789.17	4231163.34	Геодезический метод	2.50	-
21436	464806.11	4231159.43	Геодезический метод	2.50	-
21437	464828.25	4231122.96	Геодезический метод	2.50	-
21438	464842.57	4231086.48	Геодезический метод	2.50	-
21439	464856.91	4231073.45	Геодезический метод	2.50	-
21440	464875.14	4231073.45	Геодезический метод	2.50	-
21441	464885.56	4231070.85	Геодезический метод	2.50	-
21442	464890.77	4231060.43	Геодезический метод	2.50	-
21443	464893.37	4231029.17	Геодезический метод	2.50	-
21444	464903.79	4231010.93	Геодезический метод	2.50	-
21445	464928.55	4231007.02	Геодезический метод	2.50	-
21446	464949.39	4231016.14	Геодезический метод	2.50	-
21447	464976.74	4231018.75	Геодезический метод	2.50	-
21448	465004.09	4231027.87	Геодезический метод	2.50	-
21449	465017.11	4231026.55	Геодезический метод	2.50	-
21450	465023.62	4231009.63	Геодезический метод	2.50	-
21451	465023.62	4230992.69	Геодезический метод	2.50	-
21452	465037.95	4230987.48	Геодезический метод	2.50	-
21453	465037.95	4230999.21	Геодезический метод	2.50	-
21454	465040.56	4231013.54	Геодезический метод	2.50	-
21455	465054.88	4231027.87	Геодезический метод	2.50	-
21456	465079.63	4231042.20	Геодезический метод	2.50	-

2. Сведения о характерных точках границ объекта					
Обозначение характерных точек границ	Координаты, м		Метод определения координат характерной точки	Средняя квадратическая погрешность положения характерной точки (Mt), м	Описание обозначения точки на местности (при наличии)
	X	Y			
1	2	3	4	5	6
21457	465082.24	4231052.61	Геодезический метод	2.50	-
21458	465101.77	4231061.73	Геодезический метод	2.50	-
21459	465144.76	4231081.27	Геодезический метод	2.50	-
21460	465165.60	4231077.36	Геодезический метод	2.50	-
21461	465179.92	4231079.97	Геодезический метод	2.50	-
21462	465205.98	4231094.30	Геодезический метод	2.50	-
21463	465235.94	4231108.63	Геодезический метод	2.50	-
21464	465259.38	4231128.17	Геодезический метод	2.50	-
21465	465278.92	4231129.47	Геодезический метод	2.50	-
21466	465304.97	4231129.47	Геодезический метод	2.50	-
21467	465314.08	4231119.05	Геодезический метод	2.50	-
21468	465312.78	4231096.90	Геодезический метод	2.50	-
21469	465299.76	4231066.94	Геодезический метод	2.50	-
21470	465288.04	4231060.43	Геодезический метод	2.50	-
21471	465243.75	4231061.73	Геодезический метод	2.50	-
21472	465234.63	4231056.52	Геодезический метод	2.50	-
21473	465226.82	4231044.79	Геодезический метод	2.50	-
21474	465229.42	4231021.35	Геодезический метод	2.50	-
21475	465250.26	4231008.33	Геодезический метод	2.50	-
21476	465280.22	4231013.54	Геодезический метод	2.50	-
21477	465303.66	4231020.05	Геодезический метод	2.50	-
21478	465310.18	4230982.27	Геодезический метод	2.50	-
21479	465315.39	4230931.47	Геодезический метод	2.50	-
21480	465325.81	4230891.08	Геодезический метод	2.50	-
21481	465340.14	4230893.70	Геодезический метод	2.50	-

2. Сведения о характерных точках границ объекта					
Обозначение характерных точек границ	Координаты, м		Метод определения координат характерной точки	Средняя квадратическая погрешность положения характерной точки (Mt), м	Описание обозначения точки на местности (при наличии)
	X	Y			
1	2	3	4	5	6
21482	465357.07	4230888.49	Геодезический метод	2.50	-
21483	465389.64	4230866.34	Геодезический метод	2.50	-
21484	465476.90	4230775.15	Геодезический метод	2.50	-
21485	465466.48	4230747.80	Геодезический метод	2.50	-
21486	465450.86	4230706.12	Геодезический метод	2.50	-
21487	465463.60	4230689.48	Геодезический метод	2.50	-
21488	465465.41	4230687.11	Геодезический метод	2.50	-
21489	465520.41	4230726.11	Геодезический метод	2.50	-
21490	465548.41	4230756.11	Геодезический метод	2.50	-
21491	465580.41	4230805.11	Геодезический метод	2.50	-
21492	465597.41	4230840.11	Геодезический метод	2.50	-
21493	465602.41	4230880.11	Геодезический метод	2.50	-
21494	465594.41	4230957.11	Геодезический метод	2.50	-
21495	465582.41	4231011.61	Геодезический метод	2.50	-
21496	465568.41	4231054.62	Геодезический метод	2.50	-
21497	465522.41	4231152.61	Геодезический метод	2.50	-
21498	465495.41	4231192.61	Геодезический метод	2.50	-
21499	465470.41	4231226.60	Геодезический метод	2.50	-
21500	465466.41	4231249.60	Геодезический метод	2.50	-
21501	465467.41	4231271.60	Геодезический метод	2.50	-
21502	465474.41	4231294.60	Геодезический метод	2.50	-
21503	465487.41	4231321.60	Геодезический метод	2.50	-
21504	465530.41	4231395.60	Геодезический метод	2.50	-
21505	465565.91	4231488.10	Геодезический метод	2.50	-
21506	465589.91	4231576.10	Геодезический метод	2.50	-



2. Сведения о характерных точках границ объекта					
Обозначение характерных точек границ	Координаты, м		Метод определения координат характерной точки	Средняя квадратическая погрешность положения характерной точки (Mt), м	Описание обозначения точки на местности (при наличии)
	X	Y			
1	2	3	4	5	6
21507	465593.91	4231638.10	Геодезический метод	2.50	-
20134	465607.91	4231695.10	Геодезический метод	2.50	-
21508	462875.58	4230394.81	Геодезический метод	2.50	-
21509	462860.00	4230425.96	Геодезический метод	2.50	-
21510	462848.71	4230438.38	Геодезический метод	2.50	-
21511	462837.42	4230436.13	Геодезический метод	2.50	-
21512	462817.10	4230428.23	Геодезический метод	2.50	-
21513	462802.43	4230432.74	Геодезический метод	2.50	-
21514	462815.98	4230449.68	Геодезический метод	2.50	-
21515	462831.79	4230467.73	Геодезический метод	2.50	-
21516	462825.01	4230485.79	Геодезический метод	2.50	-
21517	462806.95	4230500.46	Геодезический метод	2.50	-
21518	462806.95	4230515.14	Геодезический метод	2.50	-
21519	462821.63	4230529.81	Геодезический метод	2.50	-
21520	462801.31	4230572.70	Геодезический метод	2.50	-
21521	462794.54	4230593.03	Геодезический метод	2.50	-
21522	462783.25	4230595.28	Геодезический метод	2.50	-
21523	462742.62	4230559.16	Геодезический метод	2.50	-
21524	462714.40	4230528.68	Геодезический метод	2.50	-
21525	462713.27	4230512.88	Геодезический метод	2.50	-
21526	462708.75	4230493.70	Геодезический метод	2.50	-
21527	462694.08	4230472.25	Геодезический метод	2.50	-
21528	462680.53	4230474.51	Геодезический метод	2.50	-
21529	462650.06	4230493.70	Геодезический метод	2.50	-
21530	462621.84	4230519.66	Геодезический метод	2.50	-

2. Сведения о характерных точках границ объекта					
Обозначение характерных точек границ	Координаты, м		Метод определения координат характерной точки	Средняя квадратическая погрешность положения характерной точки (Mt), м	Описание обозначения точки на местности (при наличии)
	X	Y			
1	2	3	4	5	6
21531	462597.01	4230535.46	Геодезический метод	2.50	-
21532	462594.75	4230553.52	Геодезический метод	2.50	-
21533	462566.53	4230579.48	Геодезический метод	2.50	-
21534	462543.96	4230591.90	Геодезический метод	2.50	-
21535	462527.03	4230596.41	Геодезический метод	2.50	-
21536	462501.07	4230602.05	Геодезический метод	2.50	-
21537	462498.81	4230594.15	Геодезический метод	2.50	-
21538	462524.77	4230565.93	Геодезический метод	2.50	-
21539	462554.11	4230534.33	Геодезический метод	2.50	-
21540	462564.27	4230517.40	Геодезический метод	2.50	-
21541	462533.80	4230521.91	Геодезический метод	2.50	-
21542	462503.33	4230538.85	Геодезический метод	2.50	-
21543	462479.62	4230550.13	Геодезический метод	2.50	-
21544	462462.69	4230549.00	Геодезический метод	2.50	-
21545	462454.79	4230552.38	Геодезический метод	2.50	-
21546	462446.89	4230582.87	Геодезический метод	2.50	-
21547	462427.69	4230603.18	Геодезический метод	2.50	-
21548	462379.16	4230622.37	Геодезический метод	2.50	-
21549	462347.55	4230628.02	Геодезический метод	2.50	-
21550	462336.27	4230633.65	Геодезический метод	2.50	-
21551	462330.63	4230641.56	Геодезический метод	2.50	-
21552	462330.63	4230648.33	Геодезический метод	2.50	-
21553	462344.17	4230650.59	Геодезический метод	2.50	-
21554	462355.45	4230657.37	Геодезический метод	2.50	-
21555	462356.59	4230668.65	Геодезический метод	2.50	-

2. Сведения о характерных точках границ объекта					
Обозначение характерных точек границ	Координаты, м		Метод определения координат характерной точки	Средняя квадратическая погрешность положения характерной точки (Mt), м	Описание обозначения точки на местности (при наличии)
	X	Y			
1	2	3	4	5	6
21556	462352.07	4230695.74	Геодезический метод	2.50	-
21557	462356.59	4230710.42	Геодезический метод	2.50	-
21558	462370.13	4230696.87	Геодезический метод	2.50	-
21559	462393.83	4230659.62	Геодезический метод	2.50	-
21560	462417.54	4230638.17	Геодезический метод	2.50	-
21561	462440.11	4230624.63	Геодезический метод	2.50	-
21562	462449.15	4230624.63	Геодезический метод	2.50	-
21563	462460.43	4230642.69	Геодезический метод	2.50	-
21564	462468.33	4230649.47	Геодезический метод	2.50	-
21565	462480.75	4230650.59	Геодезический метод	2.50	-
21566	462485.27	4230642.69	Геодезический метод	2.50	-
21567	462494.29	4230618.98	Геодезический метод	2.50	-
21568	462506.71	4230626.89	Геодезический метод	2.50	-
21569	462523.64	4230677.68	Геодезический метод	2.50	-
21570	462533.80	4230735.25	Геодезический метод	2.50	-
21571	462540.57	4230762.34	Геодезический метод	2.50	-
21572	462552.99	4230773.62	Геодезический метод	2.50	-
21573	462566.53	4230777.01	Геодезический метод	2.50	-
21574	462582.33	4230778.14	Геодезический метод	2.50	-
21575	462606.04	4230792.81	Геодезический метод	2.50	-
21576	462619.59	4230804.10	Геодезический метод	2.50	-
21577	462615.07	4230813.14	Геодезический метод	2.50	-
21578	462598.14	4230833.44	Геодезический метод	2.50	-
21579	462607.17	4230857.16	Геодезический метод	2.50	-
21580	462636.51	4230920.36	Геодезический метод	2.50	-

2. Сведения о характерных точках границ объекта					
Обозначение характерных точек границ	Координаты, м		Метод определения координат характерной точки	Средняя квадратическая погрешность положения характерной точки (Mt), м	Описание обозначения точки на местности (при наличии)
	X	Y			
1	2	3	4	5	6
21581	462657.96	4230955.35	Геодезический метод	2.50	-
21582	462709.89	4231009.53	Геодезический метод	2.50	-
21583	462757.29	4231050.17	Геодезический метод	2.50	-
21584	462770.83	4231069.34	Геодезический метод	2.50	-
21585	462770.83	4231079.50	Геодезический метод	2.50	-
21586	462744.87	4231120.13	Геодезический метод	2.50	-
21587	462720.05	4231155.12	Геодезический метод	2.50	-
21588	462686.18	4231124.65	Геодезический метод	2.50	-
21589	462663.61	4231103.21	Геодезический метод	2.50	-
21590	462641.03	4231086.27	Геодезический метод	2.50	-
21591	462606.04	4231130.30	Геодезический метод	2.50	-
21592	462573.31	4231164.15	Геодезический метод	2.50	-
21593	462540.57	4231130.30	Геодезический метод	2.50	-
21594	462512.35	4231099.82	Геодезический метод	2.50	-
21595	462504.45	4231082.89	Геодезический метод	2.50	-
21596	462499.93	4231049.04	Геодезический метод	2.50	-
21597	462428.83	4230999.38	Геодезический метод	2.50	-
21598	462359.97	4230959.86	Геодезический метод	2.50	-
21599	462319.33	4230939.55	Геодезический метод	2.50	-
21600	462306.92	4230912.46	Геодезический метод	2.50	-
21601	462292.25	4230892.14	Геодезический метод	2.50	-
21602	462247.09	4230868.44	Геодезический метод	2.50	-
21603	462196.31	4230846.99	Геодезический метод	2.50	-
21604	462183.89	4230823.29	Геодезический метод	2.50	-
21605	462143.25	4230787.17	Геодезический метод	2.50	-

2. Сведения о характерных точках границ объекта					
Обозначение характерных точек границ	Координаты, м		Метод определения координат характерной точки	Средняя квадратическая погрешность положения характерной точки (Mt), м	Описание обозначения точки на местности (при наличии)
	X	Y			
1	2	3	4	5	6
21606	462118.42	4230765.72	Геодезический метод	2.50	-
21607	462095.85	4230761.21	Геодезический метод	2.50	-
21608	462067.63	4230762.34	Геодезический метод	2.50	-
21609	462056.33	4230752.17	Геодезический метод	2.50	-
21610	462059.73	4230745.41	Геодезический метод	2.50	-
21611	462085.69	4230738.64	Геодезический метод	2.50	-
21612	462103.75	4230740.89	Геодезический метод	2.50	-
21613	462116.16	4230745.41	Геодезический метод	2.50	-
21614	462124.06	4230745.41	Геодезический метод	2.50	-
21615	462127.45	4230737.50	Геодезический метод	2.50	-
21616	462118.42	4230728.47	Геодезический метод	2.50	-
21617	462115.77	4230726.49	Геодезический метод	2.50	-
21618	462131.83	4230724.59	Геодезический метод	2.50	-
21619	462151.17	4230718.19	Геодезический метод	2.50	-
21620	462153.05	4230716.35	Геодезический метод	2.50	-
21621	462153.23	4230715.37	Геодезический метод	2.50	-
21622	462152.09	4230712.99	Геодезический метод	2.50	-
21623	462150.25	4230712.35	Геодезический метод	2.50	-
21624	462130.81	4230718.66	Геодезический метод	2.50	-
21625	462108.85	4230721.30	Геодезический метод	2.50	-
21626	462104.87	4230718.32	Геодезический метод	2.50	-
21627	462071.01	4230717.19	Геодезический метод	2.50	-
21628	462032.63	4230725.09	Геодезический метод	2.50	-
21629	462029.59	4230728.13	Геодезический метод	2.50	-
21630	462026.75	4230728.64	Геодезический метод	2.50	-

2. Сведения о характерных точках границ объекта					
Обозначение характерных точек границ	Координаты, м		Метод определения координат характерной точки	Средняя квадратическая погрешность положения характерной точки (Mt), м	Описание обозначения точки на местности (при наличии)
	X	Y			
1	2	3	4	5	6
21631	462002.13	4230706.85	Геодезический метод	2.50	-
21632	461969.31	4230701.44	Геодезический метод	2.50	-
21633	461968.77	4230701.40	Геодезический метод	2.50	-
21634	461937.01	4230707.71	Геодезический метод	2.50	-
21635	461913.48	4230717.07	Геодезический метод	2.50	-
21636	461865.75	4230720.16	Геодезический метод	2.50	-
21637	461806.59	4230713.92	Геодезический метод	2.50	-
21638	461776.73	4230712.35	Геодезический метод	2.50	-
21639	461776.48	4230712.35	Геодезический метод	2.50	-
21640	461774.15	4230713.58	Геодезический метод	2.50	-
21641	461773.57	4230715.44	Геодезический метод	2.50	-
21642	461774.80	4230717.76	Геодезический метод	2.50	-
21643	461806.04	4230719.90	Геодезический метод	2.50	-
21644	461865.37	4230726.15	Геодезический метод	2.50	-
21645	461865.71	4230726.17	Геодезический метод	2.50	-
21646	461914.35	4230723.03	Геодезический метод	2.50	-
21647	461938.46	4230713.54	Геодезический метод	2.50	-
21648	461968.95	4230707.45	Геодезический метод	2.50	-
21649	461998.81	4230711.94	Геодезический метод	2.50	-
21650	462023.87	4230734.11	Геодезический метод	2.50	-
21651	462025.91	4230734.87	Геодезический метод	2.50	-
21652	462027.35	4230734.60	Геодезический метод	2.50	-
21653	462032.63	4230744.27	Геодезический метод	2.50	-
21654	462036.02	4230753.31	Геодезический метод	2.50	-
21655	462031.51	4230756.69	Геодезический метод	2.50	-

2. Сведения о характерных точках границ объекта					
Обозначение характерных точек границ	Координаты, м		Метод определения координат характерной точки	Средняя квадратическая погрешность положения характерной точки (Mt), м	Описание обозначения точки на местности (при наличии)
	X	Y			
1	2	3	4	5	6
21656	462006.67	4230756.69	Геодезический метод	2.50	-
21657	462007.80	4230764.59	Геодезический метод	2.50	-
21658	462011.19	4230774.75	Геодезический метод	2.50	-
21659	461959.27	4230814.26	Геодезический метод	2.50	-
21660	461923.15	4230804.10	Геодезический метод	2.50	-
21661	461847.52	4230773.62	Геодезический метод	2.50	-
21662	461808.01	4230763.47	Геодезический метод	2.50	-
21663	461777.53	4230770.24	Геодезический метод	2.50	-
21664	461753.83	4230784.91	Геодезический метод	2.50	-
21665	461714.33	4230791.69	Геодезический метод	2.50	-
21666	461694.01	4230778.14	Геодезический метод	2.50	-
21667	461661.27	4230756.69	Геодезический метод	2.50	-
21668	461665.79	4230730.74	Геодезический метод	2.50	-
21669	461663.53	4230710.42	Геодезический метод	2.50	-
21670	461652.25	4230688.97	Геодезический метод	2.50	-
21671	461626.30	4230674.29	Геодезический метод	2.50	-
21672	461582.27	4230672.04	Геодезический метод	2.50	-
21673	461552.92	4230633.65	Геодезический метод	2.50	-
21674	461570.98	4230607.70	Геодезический метод	2.50	-
21675	461596.94	4230585.13	Геодезический метод	2.50	-
21676	461574.37	4230569.33	Геодезический метод	2.50	-
21677	461561.96	4230559.17	Геодезический метод	2.50	-
21678	461533.74	4230565.94	Геодезический метод	2.50	-
21679	461510.03	4230549.01	Геодезический метод	2.50	-
21680	461485.20	4230544.49	Геодезический метод	2.50	-

2. Сведения о характерных точках границ объекта					
Обозначение характерных точек границ	Координаты, м		Метод определения координат характерной точки	Средняя квадратическая погрешность положения характерной точки (Mt), м	Описание обозначения точки на местности (при наличии)
	X	Y			
1	2	3	4	5	6
21681	461468.27	4230528.69	Геодезический метод	2.50	-
21682	461471.66	4230518.54	Геодезический метод	2.50	-
21683	461469.40	4230489.19	Геодезический метод	2.50	-
21684	461471.66	4230463.22	Геодезический метод	2.50	-
21685	461497.62	4230424.85	Геодезический метод	2.50	-
21686	461497.62	4230404.53	Геодезический метод	2.50	-
21687	461494.23	4230396.63	Геодезический метод	2.50	-
21688	461503.26	4230385.35	Геодезический метод	2.50	-
21689	461523.58	4230389.85	Геодезический метод	2.50	-
21690	461537.12	4230389.85	Геодезический метод	2.50	-
21691	461543.90	4230381.95	Геодезический метод	2.50	-
21692	461556.31	4230353.74	Геодезический метод	2.50	-
21693	461555.18	4230333.42	Геодезический метод	2.50	-
21694	461577.76	4230309.72	Геодезический метод	2.50	-
21695	461595.82	4230343.58	Геодезический метод	2.50	-
21696	461615.00	4230396.63	Геодезический метод	2.50	-
21697	461620.65	4230409.05	Геодезический метод	2.50	-
21698	461633.06	4230413.57	Геодезический метод	2.50	-
21699	461651.11	4230409.04	Геодезический метод	2.50	-
21700	461670.31	4230412.43	Геодезический метод	2.50	-
21701	461683.85	4230404.53	Геодезический метод	2.50	-
21702	461747.39	4230406.90	Геодезический метод	2.50	-
21703	461765.08	4230402.48	Геодезический метод	2.50	-
21704	461766.55	4230387.73	Геодезический метод	2.50	-
21705	461753.28	4230324.33	Геодезический метод	2.50	-



2. Сведения о характерных точках границ объекта					
Обозначение характерных точек границ	Координаты, м		Метод определения координат характерной точки	Средняя квадратическая погрешность положения характерной точки (Mt), м	Описание обозначения точки на местности (при наличии)
	X	Y			
1	2	3	4	5	6
21706	461735.59	4230287.47	Геодезический метод	2.50	-
21707	461711.99	4230285.99	Геодезический метод	2.50	-
21708	461669.23	4230281.57	Геодезический метод	2.50	-
21709	461653.37	4230261.18	Геодезический метод	2.50	-
21710	461653.37	4230251.02	Геодезический метод	2.50	-
21711	461642.10	4230231.83	Геодезический метод	2.50	-
21712	461645.48	4230207.00	Геодезический метод	2.50	-
21713	461630.80	4230185.55	Геодезический метод	2.50	-
21714	461580.01	4230165.24	Геодезический метод	2.50	-
21715	461569.85	4230157.33	Геодезический метод	2.50	-
21716	461567.59	4230132.51	Геодезический метод	2.50	-
21717	461573.23	4230105.41	Геодезический метод	2.50	-
21718	461605.97	4230088.48	Геодезический метод	2.50	-
21719	461608.23	4230068.16	Геодезический метод	2.50	-
21720	461616.13	4230027.53	Геодезический метод	2.50	-
21721	461591.29	4230010.59	Геодезический метод	2.50	-
21722	461554.05	4229974.47	Геодезический метод	2.50	-
21723	461531.74	4229955.21	Геодезический метод	2.50	-
21724	461532.13	4229953.73	Геодезический метод	2.50	-
21725	461532.21	4229952.95	Геодезический метод	2.50	-
21726	461514.25	4229926.27	Геодезический метод	2.50	-
21727	461517.47	4229892.87	Геодезический метод	2.50	-
21728	461529.49	4229866.66	Геодезический метод	2.50	-
21729	461549.19	4229844.76	Геодезический метод	2.50	-
21730	461594.93	4229817.55	Геодезический метод	2.50	-

2. Сведения о характерных точках границ объекта					
Обозначение характерных точек границ	Координаты, м		Метод определения координат характерной точки	Средняя квадратическая погрешность положения характерной точки (Mt), м	Описание обозначения точки на местности (при наличии)
	X	Y			
1	2	3	4	5	6
21731	461640.83	4229801.21	Геодезический метод	2.50	-
21732	461744.47	4229765.17	Геодезический метод	2.50	-
21733	461872.95	4229739.25	Геодезический метод	2.50	-
21734	461959.63	4229717.86	Геодезический метод	2.50	-
21735	462024.33	4229717.86	Геодезический метод	2.50	-
21736	462064.02	4229728.89	Геодезический метод	2.50	-
21737	462106.30	4229760.60	Геодезический метод	2.50	-
21738	462129.56	4229778.06	Геодезический метод	2.50	-
21739	462159.17	4229804.56	Геодезический метод	2.50	-
21740	462159.73	4229805.05	Геодезический метод	2.50	-
21741	462130.38	4229860.84	Геодезический метод	2.50	-
21742	462121.53	4229889.34	Геодезический метод	2.50	-
21743	462130.38	4229907.02	Геодезический метод	2.50	-
21744	462117.61	4229944.37	Геодезический метод	2.50	-
21745	462131.36	4229963.04	Геодезический метод	2.50	-
21746	462139.22	4229986.62	Геодезический метод	2.50	-
21747	462156.91	4230010.20	Геодезический метод	2.50	-
21748	462200.14	4230029.86	Геодезический метод	2.50	-
21749	462207.02	4230036.73	Геодезический метод	2.50	-
21750	462195.23	4230064.25	Геодезический метод	2.50	-
21751	462192.28	4230074.07	Геодезический метод	2.50	-
21752	462171.65	4230059.33	Геодезический метод	2.50	-
21753	462159.85	4230045.58	Геодезический метод	2.50	-
21754	462138.24	4230033.79	Геодезический метод	2.50	-
21755	462135.29	4230063.26	Геодезический метод	2.50	-

2. Сведения о характерных точках границ объекта					
Обозначение характерных точек границ	Координаты, м		Метод определения координат характерной точки	Средняя квадратическая погрешность положения характерной точки (Mt), м	Описание обозначения точки на местности (при наличии)
	X	Y			
1	2	3	4	5	6
21756	462132.35	4230072.83	Геодезический метод	2.50	-
21757	462121.09	4230063.62	Геодезический метод	2.50	-
21758	462092.53	4230028.89	Геодезический метод	2.50	-
21759	462060.61	4229971.28	Геодезический метод	2.50	-
21760	462033.84	4229934.23	Геодезический метод	2.50	-
21761	462007.21	4229899.77	Геодезический метод	2.50	-
21762	461966.25	4229886.35	Геодезический метод	2.50	-
21763	461935.55	4229866.40	Геодезический метод	2.50	-
21764	461924.01	4229855.63	Геодезический метод	2.50	-
21765	461895.98	4229841.08	Геодезический метод	2.50	-
21766	461894.55	4229840.75	Геодезический метод	2.50	-
21767	461892.21	4229841.96	Геодезический метод	2.50	-
21768	461891.61	4229843.81	Геодезический метод	2.50	-
21769	461891.95	4229844.48	Геодезический метод	2.50	-
21770	461817.93	4229864.77	Геодезический метод	2.50	-
21771	461753.09	4229871.65	Геодезический метод	2.50	-
21772	461713.78	4229873.62	Геодезический метод	2.50	-
21773	461691.19	4229872.64	Геодезический метод	2.50	-
21774	461664.65	4229877.55	Геодезический метод	2.50	-
21775	461748.17	4229898.18	Геодезический метод	2.50	-
21776	461870.01	4229906.05	Геодезический метод	2.50	-
21777	461949.59	4229920.79	Геодезический метод	2.50	-
21778	461993.81	4229930.61	Геодезический метод	2.50	-
21779	462025.25	4229938.48	Геодезический метод	2.50	-
21780	462033.11	4229944.37	Геодезический метод	2.50	-

2. Сведения о характерных точках границ объекта					
Обозначение характерных точек границ	Координаты, м		Метод определения координат характерной точки	Средняя квадратическая погрешность положения характерной точки (Mt), м	Описание обозначения точки на местности (при наличии)
	X	Y			
1	2	3	4	5	6
21781	462037.04	4229986.62	Геодезический метод	2.50	-
21782	462037.04	4230021.99	Геодезический метод	2.50	-
21783	462028.19	4230029.86	Геодезический метод	2.50	-
21784	462000.69	4230030.83	Геодезический метод	2.50	-
21785	461973.17	4230045.58	Геодезический метод	2.50	-
21786	461929.94	4230056.39	Геодезический метод	2.50	-
21787	461912.25	4230071.13	Геодезический метод	2.50	-
21788	461911.27	4230082.92	Геодезический метод	2.50	-
21789	461927.97	4230160.54	Геодезический метод	2.50	-
21790	461938.79	4230183.14	Геодезический метод	2.50	-
21791	461959.41	4230175.29	Геодезический метод	2.50	-
21792	461970.23	4230166.44	Геодезический метод	2.50	-
21793	462007.56	4230127.14	Геодезический метод	2.50	-
21794	462041.95	4230095.69	Геодезический метод	2.50	-
21795	462068.48	4230087.83	Геодезический метод	2.50	-
21796	462105.81	4230093.73	Геодезический метод	2.50	-
21797	462131.36	4230109.45	Геодезический метод	2.50	-
21798	462160.84	4230143.83	Геодезический метод	2.50	-
21799	462190.31	4230160.54	Геодезический метод	2.50	-
21800	462237.47	4230180.20	Геодезический метод	2.50	-
21801	462278.75	4230192.97	Геодезический метод	2.50	-
21802	462308.22	4230189.04	Геодезический метод	2.50	-
21803	462321.16	4230178.82	Геодезический метод	2.50	-
21804	462322.35	4230179.40	Геодезический метод	2.50	-
21805	462444.45	4230249.40	Геодезический метод	2.50	-

2. Сведения о характерных точках границ объекта					
Обозначение характерных точек границ	Координаты, м		Метод определения координат характерной точки	Средняя квадратическая погрешность положения характерной точки (Mt), м	Описание обозначения точки на местности (при наличии)
	X	Y			
1	2	3	4	5	6
21806	462431.55	4230263.87	Геодезический метод	2.50	-
21807	462419.76	4230266.83	Геодезический метод	2.50	-
21808	462396.17	4230278.61	Геодезический метод	2.50	-
21809	462385.85	4230287.47	Геодезический метод	2.50	-
21810	462372.57	4230303.68	Геодезический метод	2.50	-
21811	462365.21	4230319.90	Геодезический метод	2.50	-
21812	462338.67	4230334.65	Геодезический метод	2.50	-
21813	462338.67	4230343.50	Геодезический метод	2.50	-
21814	462344.56	4230349.40	Геодезический метод	2.50	-
21815	462369.63	4230361.20	Геодезический метод	2.50	-
21816	462306.23	4230409.85	Геодезический метод	2.50	-
21817	462200.06	4230482.08	Геодезический метод	2.50	-
21818	462217.75	4230496.84	Геодезический метод	2.50	-
21819	462242.82	4230518.95	Геодезический метод	2.50	-
21820	462191.21	4230563.19	Геодезический метод	2.50	-
21821	462177.94	4230544.02	Геодезический метод	2.50	-
21822	462172.05	4230517.48	Геодезический метод	2.50	-
21823	462163.19	4230501.26	Геодезический метод	2.50	-
21824	462133.71	4230496.84	Геодезический метод	2.50	-
21825	462005.43	4230516.01	Геодезический метод	2.50	-
21826	461855.03	4230538.12	Геодезический метод	2.50	-
21827	461837.33	4230532.22	Геодезический метод	2.50	-
21828	461772.45	4230514.53	Геодезический метод	2.50	-
21829	461695.77	4230489.47	Геодезический метод	2.50	-
21830	461627.96	4230467.35	Геодезический метод	2.50	-

2. Сведения о характерных точках границ объекта					
Обозначение характерных точек границ	Координаты, м		Метод определения координат характерной точки	Средняя квадратическая погрешность положения характерной точки (Mt), м	Описание обозначения точки на местности (при наличии)
	X	Y			
1	2	3	4	5	6
21831	461589.62	4230467.35	Геодезический метод	2.50	-
21832	461557.18	4230490.95	Геодезический метод	2.50	-
21833	461546.86	4230504.22	Геодезический метод	2.50	-
21834	461560.13	4230510.12	Геодезический метод	2.50	-
21835	461630.90	4230511.59	Геодезический метод	2.50	-
21836	461698.73	4230526.32	Геодезический метод	2.50	-
21837	461723.79	4230541.07	Геодезический метод	2.50	-
21838	461722.31	4230549.91	Геодезический метод	2.50	-
21839	461685.45	4230551.39	Геодезический метод	2.50	-
21840	461657.44	4230572.04	Геодезический метод	2.50	-
21841	461626.48	4230572.05	Геодезический метод	2.50	-
21842	461626.48	4230617.75	Геодезический метод	2.50	-
21843	461632.37	4230626.59	Геодезический метод	2.50	-
21844	461676.61	4230628.07	Геодезический метод	2.50	-
21845	461750.33	4230619.22	Геодезический метод	2.50	-
21846	461756.23	4230629.54	Геодезический метод	2.50	-
21847	461770.97	4230688.52	Геодезический метод	2.50	-
21848	461775.40	4230697.36	Геодезический метод	2.50	-
21849	461834.38	4230700.32	Геодезический метод	2.50	-
21850	461877.14	4230694.42	Геодезический метод	2.50	-
21851	462024.59	4230684.10	Геодезический метод	2.50	-
21852	462198.59	4230664.93	Геодезический метод	2.50	-
21853	462285.58	4230636.91	Геодезический метод	2.50	-
21854	462291.48	4230626.59	Геодезический метод	2.50	-
21855	462282.63	4230614.79	Геодезический метод	2.50	-

2. Сведения о характерных точках границ объекта					
Обозначение характерных точек границ	Координаты, м		Метод определения координат характерной точки	Средняя квадратическая погрешность положения характерной точки (Mt), м	Описание обозначения точки на местности (при наличии)
	X	Y			
1	2	3	4	5	6
21856	462257.57	4230560.24	Геодезический метод	2.50	-
21857	462272.31	4230548.44	Геодезический метод	2.50	-
21858	462295.90	4230549.91	Геодезический метод	2.50	-
21859	462335.71	4230560.24	Геодезический метод	2.50	-
21860	462356.36	4230579.41	Геодезический метод	2.50	-
21861	462374.05	4230585.31	Геодезический метод	2.50	-
21862	462419.76	4230554.34	Геодезический метод	2.50	-
21863	462524.45	4230480.61	Геодезический метод	2.50	-
21864	462609.97	4230423.12	Геодезический метод	2.50	-
21865	462611.45	4230409.85	Геодезический метод	2.50	-
21866	462601.13	4230398.05	Геодезический метод	2.50	-
21867	462581.96	4230384.78	Геодезический метод	2.50	-
21868	462522.97	4230339.07	Геодезический метод	2.50	-
21869	462487.59	4230322.85	Геодезический метод	2.50	-
21870	462449.25	4230319.90	Геодезический метод	2.50	-
21871	462441.88	4230312.53	Геодезический метод	2.50	-
21872	462430.09	4230299.26	Геодезический метод	2.50	-
21873	462430.09	4230283.04	Геодезический метод	2.50	-
21874	462446.31	4230281.57	Геодезический метод	2.50	-
21875	462463.99	4230283.04	Геодезический метод	2.50	-
21876	462509.71	4230308.11	Геодезический метод	2.50	-
21877	462556.89	4230331.70	Геодезический метод	2.50	-
21878	462571.63	4230340.54	Геодезический метод	2.50	-
21879	462588.69	4230332.31	Геодезический метод	2.50	-
21880	462590.31	4230333.31	Геодезический метод	2.50	-

2. Сведения о характерных точках границ объекта					
Обозначение характерных точек границ	Координаты, м		Метод определения координат характерной точки	Средняя квадратическая погрешность положения характерной точки (Mt), м	Описание обозначения точки на местности (при наличии)
	X	Y			
1	2	3	4	5	6
21881	462617.27	4230344.45	Геодезический метод	2.50	-
21882	462639.09	4230354.58	Геодезический метод	2.50	-
21883	462675.32	4230354.85	Геодезический метод	2.50	-
21884	462710.30	4230359.52	Геодезический метод	2.50	-
21885	462772.78	4230363.43	Геодезический метод	2.50	-
21886	462810.70	4230372.72	Геодезический метод	2.50	-
21508	462875.58	4230394.81	Геодезический метод	2.50	-
21887	465599.39	4230880.14	Геодезический метод	2.50	-
21888	465591.44	4230956.64	Геодезический метод	2.50	-
21889	465579.51	4231010.82	Геодезический метод	2.50	-
21890	465565.62	4231053.50	Геодезический метод	2.50	-
21891	465519.80	4231151.12	Геодезический метод	2.50	-
21892	465492.96	4231190.87	Геодезический метод	2.50	-
21893	465467.99	4231224.83	Геодезический метод	2.50	-
21894	465463.46	4231249.08	Геодезический метод	2.50	-
21895	465463.42	4231249.52	Геодезический метод	2.50	-
21896	465464.41	4231271.74	Геодезический метод	2.50	-
21897	465471.54	4231295.47	Геодезический метод	2.50	-
21898	465484.70	4231322.90	Геодезический метод	2.50	-
21899	465527.70	4231396.90	Геодезический метод	2.50	-
21900	465563.06	4231489.03	Геодезический метод	2.50	-
21901	465586.94	4231576.61	Геодезический метод	2.50	-
21902	465589.93	4231617.12	Геодезический метод	2.50	-
21903	465590.01	4231618.84	Геодезический метод	2.50	-
21904	465560.19	4231638.33	Геодезический метод	2.50	-



2. Сведения о характерных точках границ объекта					
Обозначение характерных точек границ	Координаты, м		Метод определения координат характерной точки	Средняя квадратическая погрешность положения характерной точки (Mt), м	Описание обозначения точки на местности (при наличии)
	X	Y			
1	2	3	4	5	6
21905	465541.30	4231649.67	Геодезический метод	2.50	-
21906	465533.12	4231651.56	Геодезический метод	2.50	-
21907	465512.98	4231652.19	Геодезический метод	2.50	-
21908	465482.76	4231621.97	Геодезический метод	2.50	-
21909	465489.06	4231613.16	Геодезический метод	2.50	-
21910	465497.24	4231610.63	Геодезический метод	2.50	-
21911	465502.28	4231618.82	Геодезический метод	2.50	-
21912	465511.09	4231618.82	Геодезический метод	2.50	-
21913	465538.78	4231585.46	Геодезический метод	2.50	-
21914	465533.75	4231569.08	Геодезический метод	2.50	-
21915	465506.68	4231550.83	Геодезический метод	2.50	-
21916	465444.99	4231503.61	Геодезический метод	2.50	-
21917	465360.64	4231450.09	Геодезический метод	2.50	-
21918	465335.46	4231430.57	Геодезический метод	2.50	-
21919	465337.34	4231423.02	Геодезический метод	2.50	-
21920	465334.82	4231414.21	Геодезический метод	2.50	-
21921	465317.20	4231395.33	Геодезический метод	2.50	-
21922	465319.72	4231384.62	Геодезический метод	2.50	-
21923	465326.01	4231380.84	Геодезический метод	2.50	-
21924	465334.82	4231379.58	Геодезический метод	2.50	-
21925	465337.34	4231370.77	Геодезический метод	2.50	-
21926	465335.46	4231361.32	Геодезический метод	2.50	-
21927	465323.50	4231351.25	Геодезический метод	2.50	-
21928	465315.31	4231346.84	Геодезический метод	2.50	-
21929	465327.27	4231316.00	Геодезический метод	2.50	-

2. Сведения о характерных точках границ объекта					
Обозначение характерных точек границ	Координаты, м		Метод определения координат характерной точки	Средняя квадратическая погрешность положения характерной точки (Mt), м	Описание обозначения точки на местности (при наличии)
	X	Y			
1	2	3	4	5	6
21930	465342.38	4231292.07	Геодезический метод	2.50	-
21931	465374.48	4231267.52	Геодезический метод	2.50	-
21932	465382.66	4231258.07	Геодезический метод	2.50	-
21933	465401.56	4231262.48	Геодезический метод	2.50	-
21934	465409.10	4231258.07	Геодезический метод	2.50	-
21935	465413.52	4231254.30	Геодезический метод	2.50	-
21936	465405.96	4231236.67	Геодезический метод	2.50	-
21937	465397.14	4231227.23	Геодезический метод	2.50	-
21938	465397.78	4231210.22	Геодезический метод	2.50	-
21939	465392.11	4231205.19	Геодезический метод	2.50	-
21940	465379.52	4231207.08	Геодезический метод	2.50	-
21941	465365.04	4231187.57	Геодезический метод	2.50	-
21942	465340.49	4231172.46	Геодезический метод	2.50	-
21943	465311.53	4231157.35	Геодезический метод	2.50	-
21944	465318.46	4231149.80	Геодезический метод	2.50	-
21945	465332.30	4231149.17	Геодезический метод	2.50	-
21946	465349.94	4231153.56	Геодезический метод	2.50	-
21947	465364.41	4231151.05	Геодезический метод	2.50	-
21948	465370.08	4231140.36	Геодезический метод	2.50	-
21949	465371.34	4231129.65	Геодезический метод	2.50	-
21950	465380.78	4231129.02	Геодезический метод	2.50	-
21951	465388.34	4231135.32	Геодезический метод	2.50	-
21952	465388.34	4231144.76	Геодезический метод	2.50	-
21953	465388.34	4231157.35	Геодезический метод	2.50	-
21954	465396.52	4231164.27	Геодезический метод	2.50	-

2. Сведения о характерных точках границ объекта					
Обозначение характерных точек границ	Координаты, м		Метод определения координат характерной точки	Средняя квадратическая погрешность положения характерной точки (Mt), м	Описание обозначения точки на местности (при наличии)
	X	Y			
1	2	3	4	5	6
21955	465405.96	4231164.27	Геодезический метод	2.50	-
21956	465413.52	4231157.35	Геодезический метод	2.50	-
21957	465416.03	4231150.43	Геодезический метод	2.50	-
21958	465396.52	4231125.88	Геодезический метод	2.50	-
21959	465376.37	4231115.17	Геодезический метод	2.50	-
21960	465360.64	4231118.33	Геодезический метод	2.50	-
21961	465344.90	4231101.32	Геодезический метод	2.50	-
21962	465335.46	4231086.84	Геодезический метод	2.50	-
21963	465343.64	4231068.59	Геодезический метод	2.50	-
21964	465358.12	4231051.59	Геодезический метод	2.50	-
21965	465388.34	4231070.47	Геодезический метод	2.50	-
21966	465405.96	4231073.62	Геодезический метод	2.50	-
21967	465415.40	4231073.62	Геодезический метод	2.50	-
21968	465436.80	4231048.44	Геодезический метод	2.50	-
21969	465494.09	4230965.96	Геодезический метод	2.50	-
21970	465523.05	4230925.67	Геодезический метод	2.50	-
21971	465545.08	4230914.34	Геодезический метод	2.50	-
21972	465573.41	4230875.31	Геодезический метод	2.50	-
21973	465580.34	4230852.64	Геодезический метод	2.50	-
21974	465567.12	4230822.42	Геодезический метод	2.50	-
21975	465532.49	4230794.71	Геодезический метод	2.50	-
21976	465487.16	4230773.31	Геодезический метод	2.50	-
21977	465485.91	4230759.47	Геодезический метод	2.50	-
21978	465487.16	4230739.32	Геодезический метод	2.50	-
21979	465494.09	4230728.61	Геодезический метод	2.50	-

2. Сведения о характерных точках границ объекта					
Обозначение характерных точек границ	Координаты, м		Метод определения координат характерной точки	Средняя квадратическая погрешность положения характерной точки (Mt), м	Описание обозначения точки на местности (при наличии)
	X	Y			
1	2	3	4	5	6
21980	465501.68	4230715.62	Геодезический метод	2.50	-
21981	465509.77	4230721.77	Геодезический метод	2.50	-
21982	465527.86	4230737.56	Геодезический метод	2.50	-
21983	465546.04	4230757.97	Геодезический метод	2.50	-
21984	465577.80	4230806.59	Геодезический метод	2.50	-
21985	465594.50	4230840.98	Геодезический метод	2.50	-
21887	465599.39	4230880.14	Геодезический метод	2.50	-
21986	461178.04	4230157.04	Геодезический метод	2.50	-
21987	461171.08	4230167.09	Геодезический метод	2.50	-
21988	461102.26	4230218.89	Геодезический метод	2.50	-
21989	461092.98	4230223.54	Геодезический метод	2.50	-
21990	461077.52	4230220.43	Геодезический метод	2.50	-
21991	461047.36	4230185.65	Геодезический метод	2.50	-
21992	461043.49	4230167.86	Геодезический метод	2.50	-
21993	461006.38	4230106.77	Геодезический метод	2.50	-
21994	460937.56	4230001.61	Геодезический метод	2.50	-
21995	460864.87	4229908.04	Геодезический метод	2.50	-
21996	460820.02	4229859.33	Геодезический метод	2.50	-
21997	460792.18	4229842.33	Геодезический метод	2.50	-
21998	460783.68	4229827.64	Геодезический метод	2.50	-
21999	460789.09	4229812.17	Геодезический метод	2.50	-
22000	460800.69	4229802.12	Геодезический метод	2.50	-
22001	460796.05	4229779.70	Геодезический метод	2.50	-
22002	460784.45	4229757.27	Геодезический метод	2.50	-
22003	460775.17	4229734.85	Геодезический метод	2.50	-

2. Сведения о характерных точках границ объекта					
Обозначение характерных точек границ	Координаты, м		Метод определения координат характерной точки	Средняя квадратическая погрешность положения характерной точки (Mt), м	Описание обозначения точки на местности (при наличии)
	X	Y			
1	2	3	4	5	6
22004	460780.58	4229710.10	Геодезический метод	2.50	-
22005	460816.16	4229671.44	Геодезический метод	2.50	-
22006	460836.26	4229660.61	Геодезический метод	2.50	-
22007	460850.95	4229671.44	Геодезический метод	2.50	-
22008	460862.55	4229680.72	Геодезический метод	2.50	-
22009	460873.38	4229679.16	Геодезический метод	2.50	-
22010	460891.94	4229667.57	Геодезический метод	2.50	-
22011	460901.98	4229650.55	Геодезический метод	2.50	-
22012	460912.81	4229652.87	Геодезический метод	2.50	-
22013	460919.77	4229645.92	Геодезический метод	2.50	-
22014	460919.00	4229632.00	Геодезический метод	2.50	-
22015	460914.36	4229608.81	Геодезический метод	2.50	-
22016	460922.09	4229602.62	Геодезический метод	2.50	-
22017	460932.14	4229608.81	Геодезический метод	2.50	-
22018	460938.33	4229625.04	Геодезический метод	2.50	-
22019	460944.52	4229639.73	Геодезический метод	2.50	-
22020	460948.38	4229655.97	Геодезический метод	2.50	-
22021	460956.12	4229677.62	Геодезический метод	2.50	-
22022	460971.58	4229704.68	Геодезический метод	2.50	-
22023	460976.99	4229721.70	Геодезический метод	2.50	-
22024	460984.72	4229751.85	Геодезический метод	2.50	-
22025	461000.19	4229795.14	Геодезический метод	2.50	-
22026	461028.80	4229836.90	Геодезический метод	2.50	-
22027	461041.18	4229869.37	Геодезический метод	2.50	-
22028	461044.26	4229885.61	Геодезический метод	2.50	-

2. Сведения о характерных точках границ объекта					
Обозначение характерных точек границ	Координаты, м		Метод определения координат характерной точки	Средняя квадратическая погрешность положения характерной точки (Mt), м	Описание обозначения точки на местности (при наличии)
	X	Y			
1	2	3	4	5	6
22029	461038.86	4229903.40	Геодезический метод	2.50	-
22030	461038.86	4229919.64	Геодезический метод	2.50	-
22031	461048.90	4229923.51	Геодезический метод	2.50	-
22032	461069.78	4229935.11	Геодезический метод	2.50	-
22033	461081.38	4229950.58	Геодезический метод	2.50	-
22034	461086.02	4229967.58	Геодезический метод	2.50	-
22035	461103.04	4230008.57	Геодезический метод	2.50	-
22036	461137.83	4230066.57	Геодезический метод	2.50	-
22037	461177.26	4230141.57	Геодезический метод	2.50	-
21986	461178.04	4230157.04	Геодезический метод	2.50	-
22038	463028.18	4230352.59	Геодезический метод	2.50	-
22039	463025.92	4230361.63	Геодезический метод	2.50	-
22040	463004.48	4230363.89	Геодезический метод	2.50	-
22041	462980.78	4230367.27	Геодезический метод	2.50	-
22042	462970.62	4230384.21	Геодезический метод	2.50	-
22043	462962.72	4230409.04	Геодезический метод	2.50	-
22044	462959.44	4230416.41	Геодезический метод	2.50	-
22045	462938.15	4230405.25	Геодезический метод	2.50	-
22046	462898.22	4230391.52	Геодезический метод	2.50	-
22047	462877.58	4230389.16	Геодезический метод	2.50	-
22048	462812.51	4230366.99	Геодезический метод	2.50	-
22049	462773.95	4230357.54	Геодезический метод	2.50	-
22050	462711.00	4230353.56	Геодезический метод	2.50	-
22051	462675.92	4230348.88	Геодезический метод	2.50	-
22052	462641.02	4230348.87	Геодезический метод	2.50	-

2. Сведения о характерных точках границ объекта					
Обозначение характерных точек границ	Координаты, м		Метод определения координат характерной точки	Средняя квадратическая погрешность положения характерной точки (Mt), м	Описание обозначения точки на местности (при наличии)
	X	Y			
1	2	3	4	5	6
22053	462619.73	4230338.98	Геодезический метод	2.50	-
22054	462593.27	4230328.08	Геодезический метод	2.50	-
22055	462531.72	4230289.91	Геодезический метод	2.50	-
22056	462448.62	4230244.85	Геодезический метод	2.50	-
22057	462459.53	4230233.26	Геодезический метод	2.50	-
22058	462464.45	4230226.38	Геодезический метод	2.50	-
22059	462459.53	4230219.50	Геодезический метод	2.50	-
22060	462434.97	4230211.64	Геодезический метод	2.50	-
22061	462418.27	4230199.85	Геодезический метод	2.50	-
22062	462415.31	4230185.11	Геодезический метод	2.50	-
22063	462416.30	4230177.25	Геодезический метод	2.50	-
22064	462434.97	4230173.32	Геодезический метод	2.50	-
22065	462456.59	4230183.14	Геодезический метод	2.50	-
22066	462475.25	4230186.10	Геодезический метод	2.50	-
22067	462490.97	4230180.20	Геодезический метод	2.50	-
22068	462500.33	4230173.32	Геодезический метод	2.50	-
22069	462573.05	4230208.69	Геодезический метод	2.50	-
22070	462600.56	4230189.04	Геодезический метод	2.50	-
22071	462631.19	4230157.83	Геодезический метод	2.50	-
22072	462631.60	4230158.12	Геодезический метод	2.50	-
22073	462706.84	4230202.02	Геодезический метод	2.50	-
22074	462761.76	4230228.70	Геодезический метод	2.50	-
22075	462796.82	4230235.19	Геодезический метод	2.50	-
22076	462867.05	4230253.92	Геодезический метод	2.50	-
22077	462903.78	4230254.03	Геодезический метод	2.50	-

2. Сведения о характерных точках границ объекта					
Обозначение характерных точек границ	Координаты, м		Метод определения координат характерной точки	Средняя квадратическая погрешность положения характерной точки (Mt), м	Описание обозначения точки на местности (при наличии)
	X	Y			
1	2	3	4	5	6
22078	462932.92	4230248.68	Геодезический метод	2.50	-
22079	462941.27	4230262.30	Геодезический метод	2.50	-
22080	462969.48	4230291.64	Геодезический метод	2.50	-
22081	463004.48	4230313.09	Геодезический метод	2.50	-
22082	463003.35	4230326.64	Геодезический метод	2.50	-
22083	463015.76	4230343.57	Геодезический метод	2.50	-
22038	463028.18	4230352.59	Геодезический метод	2.50	-
22084	463512.41	4230232.94	Геодезический метод	2.50	-
22085	463487.57	4230248.74	Геодезический метод	2.50	-
22086	463476.29	4230254.39	Геодезический метод	2.50	-
22087	463480.81	4230281.49	Геодезический метод	2.50	-
22088	463444.69	4230302.94	Геодезический метод	2.50	-
22089	463402.93	4230342.44	Геодезический метод	2.50	-
22090	463343.10	4230402.26	Геодезический метод	2.50	-
22091	463283.28	4230455.31	Геодезический метод	2.50	-
22092	463262.96	4230479.03	Геодезический метод	2.50	-
22093	463259.58	4230493.70	Геодезический метод	2.50	-
22094	463265.22	4230503.85	Геодезический метод	2.50	-
22095	463283.28	4230494.83	Геодезический метод	2.50	-
22096	463291.18	4230494.83	Геодезический метод	2.50	-
22097	463297.96	4230503.85	Геодезический метод	2.50	-
22098	463301.34	4230514.01	Геодезический метод	2.50	-
22099	463260.70	4230563.68	Геодезический метод	2.50	-
22100	463247.16	4230587.38	Геодезический метод	2.50	-
22101	463246.03	4230599.80	Геодезический метод	2.50	-



2. Сведения о характерных точках границ объекта					
Обозначение характерных точек границ	Координаты, м		Метод определения координат характерной точки	Средняя квадратическая погрешность положения характерной точки (Mt), м	Описание обозначения точки на местности (при наличии)
	X	Y			
1	2	3	4	5	6
22102	463227.97	4230613.35	Геодезический метод	2.50	-
22103	463208.78	4230643.82	Геодезический метод	2.50	-
22104	463211.04	4230669.78	Геодезический метод	2.50	-
22105	463215.56	4230692.36	Геодезический метод	2.50	-
22106	463227.97	4230705.90	Геодезический метод	2.50	-
22107	463244.90	4230708.15	Геодезический метод	2.50	-
22108	463256.19	4230714.92	Геодезический метод	2.50	-
22109	463233.62	4230737.50	Геодезический метод	2.50	-
22110	463215.56	4230762.34	Геодезический метод	2.50	-
22111	463203.14	4230744.27	Геодезический метод	2.50	-
22112	463174.92	4230675.42	Геодезический метод	2.50	-
22113	463152.34	4230622.37	Геодезический метод	2.50	-
22114	463133.16	4230579.48	Геодезический метод	2.50	-
22115	463129.77	4230555.78	Геодезический метод	2.50	-
22116	463126.38	4230528.68	Геодезический метод	2.50	-
22117	463126.38	4230495.95	Геодезический метод	2.50	-
22118	463108.32	4230484.66	Геодезический метод	2.50	-
22119	463097.04	4230484.66	Геодезический метод	2.50	-
22120	463091.39	4230486.93	Геодезический метод	2.50	-
22121	463091.39	4230507.23	Геодезический метод	2.50	-
22122	463085.75	4230511.75	Геодезический метод	2.50	-
22123	463076.72	4230509.50	Геодезический метод	2.50	-
22124	463069.94	4230497.08	Геодезический метод	2.50	-
22125	463066.56	4230473.38	Геодезический метод	2.50	-
22126	463062.04	4230446.29	Геодезический метод	2.50	-

2. Сведения о характерных точках границ объекта					
Обозначение характерных точек границ	Координаты, м		Метод определения координат характерной точки	Средняя квадратическая погрешность положения характерной точки (Mt), м	Описание обозначения точки на местности (при наличии)
	X	Y			
1	2	3	4	5	6
22127	463061.08	4230427.82	Геодезический метод	2.50	-
22128	463076.99	4230428.32	Геодезический метод	2.50	-
22129	463109.55	4230434.53	Геодезический метод	2.50	-
22130	463148.60	4230443.12	Геодезический метод	2.50	-
22131	463149.13	4230443.18	Геодезический метод	2.50	-
22132	463183.77	4230441.62	Геодезический метод	2.50	-
22133	463226.68	4230432.30	Геодезический метод	2.50	-
22134	463251.89	4230436.89	Геодезический метод	2.50	-
22135	463267.62	4230439.25	Геодезический метод	2.50	-
22136	463267.96	4230439.28	Геодезический метод	2.50	-
22137	463287.42	4230428.01	Геодезический метод	2.50	-
22138	463298.16	4230423.40	Геодезический метод	2.50	-
22139	463308.57	4230412.52	Геодезический метод	2.50	-
22140	463309.36	4230410.58	Геодезический метод	2.50	-
22141	463305.08	4230401.19	Геодезический метод	2.50	-
22142	463313.38	4230393.29	Геодезический метод	2.50	-
22143	463329.41	4230395.48	Геодезический метод	2.50	-
22144	463329.82	4230395.50	Геодезический метод	2.50	-
22145	463332.18	4230394.34	Геодезический метод	2.50	-
22146	463343.12	4230380.28	Геодезический метод	2.50	-
22147	463355.62	4230355.41	Геодезический метод	2.50	-
22148	463375.30	4230341.04	Геодезический метод	2.50	-
22149	463393.21	4230329.35	Геодезический метод	2.50	-
22150	463397.47	4230311.90	Геодезический метод	2.50	-
22151	463407.76	4230301.60	Геодезический метод	2.50	-

2. Сведения о характерных точках границ объекта					
Обозначение характерных точек границ	Координаты, м		Метод определения координат характерной точки	Средняя квадратическая погрешность положения характерной точки (Mt), м	Описание обозначения точки на местности (при наличии)
	X	Y			
1	2	3	4	5	6
22152	463413.08	4230289.71	Геодезический метод	2.50	-
22153	463413.33	4230288.52	Геодезический метод	2.50	-
22154	463408.73	4230270.52	Геодезический метод	2.50	-
22155	463412.48	4230254.04	Геодезический метод	2.50	-
22156	463412.55	4230253.39	Геодезический метод	2.50	-
22157	463403.80	4230226.66	Геодезический метод	2.50	-
22158	463392.89	4230191.57	Геодезический метод	2.50	-
22159	463387.55	4230170.96	Геодезический метод	2.50	-
22160	463388.32	4230149.46	Геодезический метод	2.50	-
22161	463376.26	4230125.35	Геодезический метод	2.50	-
22162	463351.44	4230101.12	Геодезический метод	2.50	-
22163	463331.63	4230086.03	Геодезический метод	2.50	-
22164	463300.80	4230074.05	Геодезический метод	2.50	-
22165	463286.46	4230063.30	Геодезический метод	2.50	-
22166	463284.31	4230050.41	Геодезический метод	2.50	-
22167	463278.02	4230021.35	Геодезический метод	2.50	-
22168	463258.34	4229972.39	Геодезический метод	2.50	-
22169	463241.13	4229944.16	Геодезический метод	2.50	-
22170	463227.98	4229897.78	Геодезический метод	2.50	-
22171	463216.20	4229837.16	Геодезический метод	2.50	-
22172	463222.33	4229835.63	Геодезический метод	2.50	-
22173	463234.74	4229844.67	Геодезический метод	2.50	-
22174	463249.42	4229880.79	Геодезический метод	2.50	-
22175	463265.22	4229925.94	Геодезический метод	2.50	-
22176	463287.80	4229986.89	Геодезический метод	2.50	-

2. Сведения о характерных точках границ объекта					
Обозначение характерных точек границ	Координаты, м		Метод определения координат характерной точки	Средняя квадратическая погрешность положения характерной точки (Mt), м	Описание обозначения точки на местности (при наличии)
	X	Y			
1	2	3	4	5	6
22177	463303.60	4230020.75	Геодезический метод	2.50	-
22178	463317.14	4230037.69	Геодезический метод	2.50	-
22179	463330.69	4230041.07	Геодезический метод	2.50	-
22180	463341.98	4230042.21	Геодезический метод	2.50	-
22181	463361.16	4230051.24	Геодезический метод	2.50	-
22182	463390.51	4230064.78	Геодезический метод	2.50	-
22183	463408.57	4230074.94	Геодезический метод	2.50	-
22184	463423.24	4230096.38	Геодезический метод	2.50	-
22185	463437.92	4230107.67	Геодезический метод	2.50	-
22186	463465.00	4230118.94	Геодезический метод	2.50	-
22187	463475.16	4230124.57	Геодезический метод	2.50	-
22188	463479.67	4230150.54	Геодезический метод	2.50	-
22189	463495.47	4230182.14	Геодезический метод	2.50	-
22084	463512.41	4230232.94	Геодезический метод	2.50	-
22190	463795.69	4230388.67	Геодезический метод	2.50	-
22191	463794.85	4230438.79	Геодезический метод	2.50	-
22192	463785.67	4230481.38	Геодезический метод	2.50	-
22193	463772.31	4230528.99	Геодезический метод	2.50	-
22194	463750.59	4230584.97	Геодезический метод	2.50	-
22195	463723.87	4230652.62	Геодезический метод	2.50	-
22196	463705.49	4230655.13	Геодезический метод	2.50	-
22197	463655.37	4230641.75	Геодезический метод	2.50	-
22198	463627.82	4230627.57	Геодезический метод	2.50	-
22199	463552.66	4230533.18	Геодезический метод	2.50	-
22200	463510.90	4230478.06	Геодезический метод	2.50	-

2. Сведения о характерных точках границ объекта					
Обозначение характерных точек границ	Координаты, м		Метод определения координат характерной точки	Средняя квадратическая погрешность положения характерной точки (Mt), м	Описание обозначения точки на местности (при наличии)
	X	Y			
1	2	3	4	5	6
22201	463500.04	4230438.80	Геодезический метод	2.50	-
22202	463483.33	4230402.88	Геодезический метод	2.50	-
22203	463491.68	4230397.03	Геодезический метод	2.50	-
22204	463500.04	4230359.45	Геодезический метод	2.50	-
22205	463522.58	4230368.64	Геодезический метод	2.50	-
22206	463590.24	4230422.93	Геодезический метод	2.50	-
22207	463594.42	4230417.07	Геодезический метод	2.50	-
22208	463583.56	4230389.52	Геодезический метод	2.50	-
22209	463552.66	4230371.97	Геодезический метод	2.50	-
22210	463537.62	4230353.60	Геодезический метод	2.50	-
22211	463546.81	4230336.90	Геодезический метод	2.50	-
22212	463573.54	4230316.85	Геодезический метод	2.50	-
22213	463577.71	4230316.85	Геодезический метод	2.50	-
22214	463579.38	4230343.58	Геодезический метод	2.50	-
22215	463583.56	4230356.10	Геодезический метод	2.50	-
22216	463623.65	4230382.00	Геодезический метод	2.50	-
22217	463635.34	4230378.65	Геодезический метод	2.50	-
22218	463637.84	4230366.97	Геодезический метод	2.50	-
22219	463643.69	4230349.41	Геодезический метод	2.50	-
22220	463670.41	4230346.08	Геодезический метод	2.50	-
22221	463708.83	4230328.53	Геодезический метод	2.50	-
22222	463726.37	4230328.53	Геодезический метод	2.50	-
22223	463765.63	4230354.42	Геодезический метод	2.50	-
22190	463795.69	4230388.67	Геодезический метод	2.50	-
22224	463124.92	4230780.13	Геодезический метод	2.50	-

2. Сведения о характерных точках границ объекта					
Обозначение характерных точек границ	Координаты, м		Метод определения координат характерной точки	Средняя квадратическая погрешность положения характерной точки (Mt), м	Описание обозначения точки на местности (при наличии)
	X	Y			
1	2	3	4	5	6
22225	463103.12	4230793.01	Геодезический метод	2.50	-
22226	463095.20	4230805.89	Геодезический метод	2.50	-
22227	463094.20	4230822.73	Геодезический метод	2.50	-
22228	463077.36	4230838.58	Геодезический метод	2.50	-
22229	463077.36	4230863.34	Геодезический метод	2.50	-
22230	463078.36	4230915.85	Геодезический метод	2.50	-
22231	463064.48	4230952.52	Геодезический метод	2.50	-
22232	463055.56	4230969.36	Геодезический метод	2.50	-
22233	463061.51	4230987.20	Геодезический метод	2.50	-
22234	463078.36	4231006.03	Геодезический метод	2.50	-
22235	463081.32	4231019.90	Геодезический метод	2.50	-
22236	463080.34	4231042.69	Геодезический метод	2.50	-
22237	463068.44	4231055.57	Геодезический метод	2.50	-
22238	463048.63	4231059.52	Геодезический метод	2.50	-
22239	463040.20	4231064.53	Геодезический метод	2.50	-
22240	463034.76	4231065.47	Геодезический метод	2.50	-
22241	463033.77	4231039.71	Геодезический метод	2.50	-
22242	463033.77	4231019.90	Геодезический метод	2.50	-
22243	463029.80	4231013.95	Геодезический метод	2.50	-
22244	463021.88	4231018.91	Геодезический метод	2.50	-
22245	463017.92	4231035.75	Геодезический метод	2.50	-
22246	463014.94	4231051.60	Геодезический метод	2.50	-
22247	463004.05	4231060.52	Геодезический метод	2.50	-
22248	462983.25	4231059.52	Геодезический метод	2.50	-
22249	462954.51	4231041.70	Геодезический метод	2.50	-

2. Сведения о характерных точках границ объекта					
Обозначение характерных точек границ	Координаты, м		Метод определения координат характерной точки	Средняя квадратическая погрешность положения характерной точки (Mt), м	Описание обозначения точки на местности (при наличии)
	X	Y			
1	2	3	4	5	6
22250	462940.64	4231029.82	Геодезический метод	2.50	-
22251	462939.64	4231011.98	Геодезический метод	2.50	-
22252	462948.56	4230993.16	Геодезический метод	2.50	-
22253	462964.42	4230963.43	Геодезический метод	2.50	-
22254	462988.20	4230923.80	Геодезический метод	2.50	-
22255	463003.06	4230915.86	Геодезический метод	2.50	-
22256	463015.94	4230921.81	Геодезический метод	2.50	-
22257	463016.92	4230928.74	Геодезический метод	2.50	-
22258	463015.94	4230946.58	Геодезический метод	2.50	-
22259	463022.87	4230951.53	Геодезический метод	2.50	-
22260	463031.78	4230938.65	Геодезический метод	2.50	-
22261	463038.72	4230917.84	Геодезический метод	2.50	-
22262	463040.70	4230888.12	Геодезический метод	2.50	-
22263	463038.72	4230842.55	Геодезический метод	2.50	-
22264	463038.72	4230829.66	Геодезический метод	2.50	-
22265	463055.56	4230813.81	Геодезический метод	2.50	-
22266	463052.60	4230803.90	Геодезический метод	2.50	-
22267	463035.75	4230788.05	Геодезический метод	2.50	-
22268	463022.87	4230774.18	Геодезический метод	2.50	-
22269	463009.99	4230794.99	Геодезический метод	2.50	-
22270	462992.16	4230839.57	Геодезический метод	2.50	-
22271	462985.22	4230871.28	Геодезический метод	2.50	-
22272	462967.39	4230906.95	Геодезический метод	2.50	-
22273	462949.56	4230914.88	Геодезический метод	2.50	-
22274	462944.60	4230925.78	Геодезический метод	2.50	-

2. Сведения о характерных точках границ объекта					
Обозначение характерных точек границ	Координаты, м		Метод определения координат характерной точки	Средняя квадратическая погрешность положения характерной точки (Mt), м	Описание обозначения точки на местности (при наличии)
	X	Y			
1	2	3	4	5	6
22275	462935.68	4230933.70	Геодезический метод	2.50	-
22276	462925.78	4230927.76	Геодезический метод	2.50	-
22277	462912.90	4230927.76	Геодезический метод	2.50	-
22278	462905.96	4230938.66	Геодезический метод	2.50	-
22279	462883.18	4230944.60	Геодезический метод	2.50	-
22280	462874.26	4230954.52	Геодезический метод	2.50	-
22281	462856.42	4230955.51	Геодезический метод	2.50	-
22282	462857.42	4230967.40	Геодезический метод	2.50	-
22283	462837.60	4230982.25	Геодезический метод	2.50	-
22284	462817.79	4230963.43	Геодезический метод	2.50	-
22285	462810.86	4230953.51	Геодезический метод	2.50	-
22286	462821.74	4230932.71	Геодезический метод	2.50	-
22287	462853.45	4230879.20	Геодезический метод	2.50	-
22288	462899.02	4230813.81	Геодезический метод	2.50	-
22289	462967.39	4230704.82	Геодезический метод	2.50	-
22290	462983.24	4230662.22	Геодезический метод	2.50	-
22291	462994.14	4230645.37	Геодезический метод	2.50	-
22292	463005.04	4230608.71	Геодезический метод	2.50	-
22293	463002.06	4230539.35	Геодезический метод	2.50	-
22294	463008.01	4230533.41	Геодезический метод	2.50	-
22295	463015.94	4230545.30	Геодезический метод	2.50	-
22296	463017.92	4230561.15	Геодезический метод	2.50	-
22297	463025.84	4230568.08	Геодезический метод	2.50	-
22298	463040.70	4230562.15	Геодезический метод	2.50	-
22299	463048.63	4230561.15	Геодезический метод	2.50	-



2. Сведения о характерных точках границ объекта					
Обозначение характерных точек границ	Координаты, м		Метод определения координат характерной точки	Средняя квадратическая погрешность положения характерной точки (Mt), м	Описание обозначения точки на местности (при наличии)
	X	Y			
1	2	3	4	5	6
22300	463077.36	4230575.03	Геодезический метод	2.50	-
22301	463070.42	4230587.91	Геодезический метод	2.50	-
22302	463065.48	4230609.70	Геодезический метод	2.50	-
22303	463069.44	4230625.56	Геодезический метод	2.50	-
22304	463091.24	4230669.16	Геодезический метод	2.50	-
22305	463106.10	4230728.60	Геодезический метод	2.50	-
22224	463124.92	4230780.13	Геодезический метод	2.50	-
22306	463950.68	4230840.63	Геодезический метод	2.50	-
22307	463931.09	4230868.80	Геодезический метод	2.50	-
22308	463920.07	4230872.48	Геодезический метод	2.50	-
22309	463891.91	4230862.68	Геодезический метод	2.50	-
22310	463874.76	4230882.26	Геодезический метод	2.50	-
22311	463867.41	4230900.64	Геодезический метод	2.50	-
22312	463918.84	4230928.80	Геодезический метод	2.50	-
22313	463924.97	4230941.05	Геодезический метод	2.50	-
22314	463909.05	4230983.91	Геодезический метод	2.50	-
22315	463883.33	4230994.93	Геодезический метод	2.50	-
22316	463863.74	4231010.85	Геодезический метод	2.50	-
22317	463835.57	4231047.59	Геодезический метод	2.50	-
22318	463807.42	4231072.08	Геодезический метод	2.50	-
22319	463793.96	4231069.64	Геодезический метод	2.50	-
22320	463756.00	4231107.61	Геодезический метод	2.50	-
22321	463733.96	4231123.52	Геодезический метод	2.50	-
22322	463709.46	4231119.84	Геодезический метод	2.50	-
22323	463683.75	4231110.04	Геодезический метод	2.50	-

2. Сведения о характерных точках границ объекта					
Обозначение характерных точек границ	Координаты, м		Метод определения координат характерной точки	Средняя квадратическая погрешность положения характерной точки (Mt), м	Описание обозначения точки на местности (при наличии)
	X	Y			
1	2	3	4	5	6
22324	463664.16	4231129.64	Геодезический метод	2.50	-
22325	463629.88	4231167.60	Геодезический метод	2.50	-
22326	463617.63	4231171.28	Геодезический метод	2.50	-
22327	463589.46	4231162.70	Геодезический метод	2.50	-
22328	463576.00	4231154.13	Геодезический метод	2.50	-
22329	463596.82	4231111.27	Геодезический метод	2.50	-
22330	463604.16	4231085.56	Геодезический метод	2.50	-
22331	463621.30	4231057.40	Геодезический метод	2.50	-
22332	463651.92	4231025.55	Геодезический метод	2.50	-
22333	463666.61	4231014.54	Геодезический метод	2.50	-
22334	463687.42	4231014.54	Геодезический метод	2.50	-
22335	463710.69	4230991.27	Геодезический метод	2.50	-
22336	463746.20	4230933.71	Геодезический метод	2.50	-
22337	463785.38	4230884.72	Геодезический метод	2.50	-
22338	463811.10	4230894.52	Геодезический метод	2.50	-
22339	463822.11	4230890.84	Геодезический метод	2.50	-
22340	463856.39	4230841.87	Геодезический метод	2.50	-
22341	463872.31	4230816.14	Геодезический метод	2.50	-
22342	463907.82	4230817.37	Геодезический метод	2.50	-
22343	463911.49	4230828.39	Геодезический метод	2.50	-
22344	463918.84	4230830.84	Геодезический метод	2.50	-
22345	463939.66	4230825.94	Геодезический метод	2.50	-
22346	463950.68	4230832.07	Геодезический метод	2.50	-
22306	463950.68	4230840.63	Геодезический метод	2.50	-
22347	463058.21	4231256.52	Геодезический метод	2.50	-

2. Сведения о характерных точках границ объекта					
Обозначение характерных точек границ	Координаты, м		Метод определения координат характерной точки	Средняя квадратическая погрешность положения характерной точки (Mt), м	Описание обозначения точки на местности (при наличии)
	X	Y			
1	2	3	4	5	6
22348	463049.86	4231305.80	Геодезический метод	2.50	-
22349	463023.13	4231352.57	Геодезический метод	2.50	-
22350	463013.94	4231398.51	Геодезический метод	2.50	-
22351	463014.78	4231417.73	Геодезический метод	2.50	-
22352	463020.62	4231430.25	Геодезический метод	2.50	-
22353	463015.62	4231441.94	Геодезический метод	2.50	-
22354	462996.41	4231427.74	Геодезический метод	2.50	-
22355	462990.57	4231423.57	Геодезический метод	2.50	-
22356	462983.05	4231437.77	Геодезический метод	2.50	-
22357	462982.21	4231458.65	Геодезический метод	2.50	-
22358	462971.36	4231474.52	Геодезический метод	2.50	-
22359	462922.08	4231444.45	Геодезический метод	2.50	-
22360	462902.87	4231439.44	Геодезический метод	2.50	-
22361	462881.99	4231409.37	Геодезический метод	2.50	-
22362	462925.42	4231304.96	Геодезический метод	2.50	-
22363	462963.01	4231210.58	Геодезический метод	2.50	-
22364	462990.57	4231162.97	Геодезический метод	2.50	-
22365	462988.06	4231153.78	Геодезический метод	2.50	-
22366	462966.35	4231174.66	Геодезический метод	2.50	-
22367	462950.48	4231168.81	Геодезический метод	2.50	-
22368	462937.11	4231183.85	Геодезический метод	2.50	-
22369	462919.57	4231170.49	Геодезический метод	2.50	-
22370	462894.52	4231149.60	Геодезический метод	2.50	-
22371	462920.41	4231102.82	Геодезический метод	2.50	-
22372	462938.79	4231088.63	Геодезический метод	2.50	-

2. Сведения о характерных точках границ объекта					
Обозначение характерных точек границ	Координаты, м		Метод определения координат характерной точки	Средняя квадратическая погрешность положения характерной точки (Mt), м	Описание обозначения точки на местности (при наличии)
	X	Y			
1	2	3	4	5	6
22373	462962.17	4231086.95	Геодезический метод	2.50	-
22374	462973.87	4231091.14	Геодезический метод	2.50	-
22375	462986.39	4231107.01	Геодезический метод	2.50	-
22376	462979.71	4231123.71	Геодезический метод	2.50	-
22377	462978.04	4231132.07	Геодезический метод	2.50	-
22378	462990.57	4231142.08	Геодезический метод	2.50	-
22379	462999.75	4231142.08	Геодезический метод	2.50	-
22380	463018.12	4231118.69	Геодезический метод	2.50	-
22381	463021.46	4231146.26	Геодезический метод	2.50	-
22382	463043.18	4231184.68	Геодезический метод	2.50	-
22383	463056.54	4231209.74	Геодезический метод	2.50	-
22347	463058.21	4231256.52	Геодезический метод	2.50	-
22384	464838.06	4231843.78	Геодезический метод	2.50	-
22385	464828.31	4231862.40	Геодезический метод	2.50	-
22386	464768.03	4231904.06	Геодезический метод	2.50	-
22387	464752.07	4231900.52	Геодезический метод	2.50	-
22388	464703.31	4231873.04	Геодезический метод	2.50	-
22389	464612.89	4231818.95	Геодезический метод	2.50	-
22390	464596.05	4231817.18	Геодезический метод	2.50	-
22391	464579.20	4231835.80	Геодезический метод	2.50	-
22392	464567.67	4231850.88	Геодезический метод	2.50	-
22393	464548.17	4231832.26	Геодезический метод	2.50	-
22394	464614.66	4231732.95	Геодезический метод	2.50	-
22395	464669.63	4231639.87	Геодезический метод	2.50	-
22396	464644.80	4231619.48	Геодезический метод	2.50	-

2. Сведения о характерных точках границ объекта					
Обозначение характерных точек границ	Координаты, м		Метод определения координат характерной точки	Средняя квадратическая погрешность положения характерной точки (Mt), м	Описание обозначения точки на местности (при наличии)
	X	Y			
1	2	3	4	5	6
22397	464664.31	4231593.77	Геодезический метод	2.50	-
22398	464672.28	4231593.77	Геодезический метод	2.50	-
22399	464701.53	4231611.50	Геодезический метод	2.50	-
22400	464707.74	4231654.94	Геодезический метод	2.50	-
22401	464745.86	4231689.52	Геодезический метод	2.50	-
22402	464753.84	4231705.48	Геодезический метод	2.50	-
22403	464746.75	4231743.60	Геодезический метод	2.50	-
22404	464750.29	4231759.56	Геодезический метод	2.50	-
22405	464759.16	4231777.29	Геодезический метод	2.50	-
22406	464821.21	4231819.85	Геодезический метод	2.50	-
22407	464836.29	4231834.03	Геодезический метод	2.50	-
22384	464838.06	4231843.78	Геодезический метод	2.50	-
22408	462799.04	4229758.65	Геодезический метод	2.50	-
22409	462787.24	4229795.99	Геодезический метод	2.50	-
22410	462765.63	4229849.05	Геодезический метод	2.50	-
22411	462753.84	4229862.81	Геодезический метод	2.50	-
22412	462728.29	4229868.71	Геодезический метод	2.50	-
22413	462710.60	4229876.56	Геодезический метод	2.50	-
22414	462714.54	4229900.15	Геодезический метод	2.50	-
22415	462734.18	4229919.80	Геодезический метод	2.50	-
22416	462698.81	4229931.59	Геодезический метод	2.50	-
22417	462663.44	4229925.70	Геодезический метод	2.50	-
22418	462625.73	4229908.86	Геодезический метод	2.50	-
22419	462622.25	4229841.40	Геодезический метод	2.50	-
22420	462626.89	4229731.52	Геодезический метод	2.50	-

2. Сведения о характерных точках границ объекта					
Обозначение характерных точек границ	Координаты, м		Метод определения координат характерной точки	Средняя квадратическая погрешность положения характерной точки (Mt), м	Описание обозначения точки на местности (при наличии)
	X	Y			
1	2	3	4	5	6
22421	462651.66	4229740.96	Геодезический метод	2.50	-
22422	462667.37	4229733.11	Геодезический метод	2.50	-
22423	462663.45	4229703.63	Геодезический метод	2.50	-
22424	462683.09	4229697.74	Геодезический метод	2.50	-
22425	462704.71	4229701.66	Геодезический метод	2.50	-
22426	462744.02	4229723.28	Геодезический метод	2.50	-
22427	462749.91	4229731.14	Геодезический метод	2.50	-
22428	462744.02	4229748.83	Геодезический метод	2.50	-
22429	462720.43	4229792.06	Геодезический метод	2.50	-
22430	462724.36	4229805.83	Геодезический метод	2.50	-
22431	462738.12	4229809.75	Геодезический метод	2.50	-
22432	462749.91	4229795.99	Геодезический метод	2.50	-
22433	462777.42	4229742.93	Геодезический метод	2.50	-
22434	462797.08	4229739.00	Геодезический метод	2.50	-
22408	462799.04	4229758.65	Геодезический метод	2.50	-
22435	463572.28	4230794.62	Геодезический метод	2.50	-
22436	463513.82	4230890.67	Геодезический метод	2.50	-
22437	463426.12	4231026.82	Геодезический метод	2.50	-
22438	463365.98	4231120.37	Геодезический метод	2.50	-
22439	463328.40	4231180.50	Геодезический метод	2.50	-
22440	463314.20	4231203.90	Геодезический метод	2.50	-
22441	463299.17	4231211.40	Геодезический метод	2.50	-
22442	463294.16	4231207.23	Геодезический метод	2.50	-
22443	463285.80	4231193.04	Геодезический метод	2.50	-
22444	463321.72	4231142.92	Геодезический метод	2.50	-

2. Сведения о характерных точках границ объекта					
Обозначение характерных точек границ	Координаты, м		Метод определения координат характерной точки	Средняя квадратическая погрешность положения характерной точки (Mt), м	Описание обозначения точки на местности (при наличии)
	X	Y			
1	2	3	4	5	6
22445	463411.08	4231030.99	Геодезический метод	2.50	-
22446	463422.78	4230999.25	Геодезический метод	2.50	-
22447	463416.10	4230982.54	Геодезический метод	2.50	-
22448	463370.16	4230949.13	Геодезический метод	2.50	-
22449	463366.82	4230934.11	Геодезический метод	2.50	-
22450	463372.66	4230921.57	Геодезический метод	2.50	-
22451	463389.37	4230904.87	Геодезический метод	2.50	-
22452	463426.12	4230851.42	Геодезический метод	2.50	-
22453	463442.82	4230865.62	Геодезический метод	2.50	-
22454	463467.04	4230892.34	Геодезический метод	2.50	-
22455	463477.90	4230889.83	Геодезический метод	2.50	-
22456	463482.08	4230875.65	Геодезический метод	2.50	-
22457	463492.10	4230864.78	Геодезический метод	2.50	-
22458	463498.78	4230850.59	Геодезический метод	2.50	-
22459	463492.10	4230831.37	Геодезический метод	2.50	-
22460	463455.35	4230807.98	Геодезический метод	2.50	-
22461	463469.55	4230786.27	Геодезический метод	2.50	-
22462	463479.58	4230785.43	Геодезический метод	2.50	-
22463	463492.10	4230781.26	Геодезический метод	2.50	-
22464	463518.00	4230795.46	Геодезический метод	2.50	-
22465	463535.54	4230797.13	Геодезический метод	2.50	-
22466	463543.05	4230787.11	Геодезический метод	2.50	-
22467	463556.42	4230783.76	Геодезический метод	2.50	-
22435	463572.28	4230794.62	Геодезический метод	2.50	-
22468	461602.49	4229558.48	Геодезический метод	2.50	-

2. Сведения о характерных точках границ объекта					
Обозначение характерных точек границ	Координаты, м		Метод определения координат характерной точки	Средняя квадратическая погрешность положения характерной точки (Mt), м	Описание обозначения точки на местности (при наличии)
	X	Y			
1	2	3	4	5	6
22469	461592.21	4229569.90	Геодезический метод	2.50	-
22470	461571.65	4229579.03	Геодезический метод	2.50	-
22471	461569.37	4229593.88	Геодезический метод	2.50	-
22472	461551.11	4229617.85	Геодезический метод	2.50	-
22473	461568.23	4229652.09	Геодезический метод	2.50	-
22474	461563.67	4229669.23	Геодезический метод	2.50	-
22475	461553.39	4229679.50	Геодезический метод	2.50	-
22476	461553.39	4229698.91	Геодезический метод	2.50	-
22477	461511.14	4229713.76	Геодезический метод	2.50	-
22478	461491.73	4229663.51	Геодезический метод	2.50	-
22479	461515.71	4229653.24	Геодезический метод	2.50	-
22480	461525.99	4229620.12	Геодезический метод	2.50	-
22481	461508.85	4229620.12	Геодезический метод	2.50	-
22482	461475.75	4229626.98	Геодезический метод	2.50	-
22483	461471.17	4229615.56	Геодезический метод	2.50	-
22484	461494.01	4229596.16	Геодезический метод	2.50	-
22485	461521.41	4229590.45	Геодезический метод	2.50	-
22486	461517.99	4229561.91	Геодезический метод	2.50	-
22487	461507.71	4229508.24	Геодезический метод	2.50	-
22488	461495.15	4229445.44	Геодезический метод	2.50	-
22489	461497.44	4229423.75	Геодезический метод	2.50	-
22490	461490.59	4229415.75	Геодезический метод	2.50	-
22491	461481.45	4229421.46	Геодезический метод	2.50	-
22492	461484.88	4229454.58	Геодезический метод	2.50	-
22493	461494.01	4229480.83	Геодезический метод	2.50	-



2. Сведения о характерных точках границ объекта					
Обозначение характерных точек границ	Координаты, м		Метод определения координат характерной точки	Средняя квадратическая погрешность положения характерной точки (Mt), м	Описание обозначения точки на местности (при наличии)
	X	Y			
1	2	3	4	5	6
22494	461487.16	4229511.66	Геодезический метод	2.50	-
22495	461479.17	4229511.66	Геодезический метод	2.50	-
22496	461467.75	4229510.53	Геодезический метод	2.50	-
22497	461458.61	4229485.40	Геодезический метод	2.50	-
22498	461459.76	4229460.28	Геодезический метод	2.50	-
22499	461457.47	4229408.90	Геодезический метод	2.50	-
22500	461466.61	4229370.08	Геодезический метод	2.50	-
22501	461480.31	4229366.65	Геодезический метод	2.50	-
22502	461495.15	4229375.79	Геодезический метод	2.50	-
22503	461514.57	4229419.18	Геодезический метод	2.50	-
22504	461547.68	4229509.38	Геодезический метод	2.50	-
22505	461565.95	4229507.10	Геодезический метод	2.50	-
22506	461585.36	4229495.68	Геодезический метод	2.50	-
22507	461593.35	4229507.10	Геодезический метод	2.50	-
22468	461602.49	4229558.48	Геодезический метод	2.50	-
22508	464196.80	4230765.94	Геодезический метод	2.50	-
22509	464194.35	4230773.28	Геодезический метод	2.50	-
22510	464180.88	4230779.41	Геодезический метод	2.50	-
22511	464169.86	4230791.66	Геодезический метод	2.50	-
22512	464150.27	4230799.00	Геодезический метод	2.50	-
22513	464118.43	4230828.39	Геодезический метод	2.50	-
22514	464079.25	4230839.42	Геодезический метод	2.50	-
22515	464068.23	4230838.18	Геодезический метод	2.50	-
22516	464049.86	4230822.27	Геодезический метод	2.50	-
22517	464033.95	4230833.29	Геодезический метод	2.50	-

2. Сведения о характерных точках границ объекта					
Обозначение характерных точек границ	Координаты, м		Метод определения координат характерной точки	Средняя квадратическая погрешность положения характерной точки (Mt), м	Описание обозначения точки на местности (при наличии)
	X	Y			
1	2	3	4	5	6
22518	464021.70	4230836.97	Геодезический метод	2.50	-
22519	463995.99	4230802.67	Геодезический метод	2.50	-
22520	464002.11	4230794.11	Геодезический метод	2.50	-
22521	464015.57	4230787.98	Геодезический метод	2.50	-
22522	464030.27	4230778.18	Геодезический метод	2.50	-
22523	464027.82	4230761.04	Геодезический метод	2.50	-
22524	464013.13	4230754.91	Геодезический метод	2.50	-
22525	463988.63	4230763.49	Геодезический метод	2.50	-
22526	463960.47	4230784.31	Геодезический метод	2.50	-
22527	463950.68	4230783.08	Геодезический метод	2.50	-
22528	463966.59	4230758.59	Геодезический метод	2.50	-
22529	464009.45	4230701.04	Геодезический метод	2.50	-
22530	464036.39	4230718.18	Геодезический метод	2.50	-
22531	464071.90	4230750.01	Геодезический метод	2.50	-
22532	464090.27	4230761.04	Геодезический метод	2.50	-
22533	464146.59	4230756.14	Геодезический метод	2.50	-
22534	464193.13	4230761.04	Геодезический метод	2.50	-
22508	464196.80	4230765.94	Геодезический метод	2.50	-
22535	463487.21	4232751.07	Геодезический метод	2.50	-
22536	463477.51	4232760.47	Геодезический метод	2.50	-
22537	463475.86	4232760.47	Геодезический метод	2.50	-
22538	463465.61	4232751.87	Геодезический метод	2.50	-
22539	463465.21	4232748.82	Геодезический метод	2.50	-
22540	463475.31	4232739.22	Геодезический метод	2.50	-
22541	463476.96	4232739.22	Геодезический метод	2.50	-

2. Сведения о характерных точках границ объекта					
Обозначение характерных точек границ	Координаты, м		Метод определения координат характерной точки	Средняя квадратическая погрешность положения характерной точки (Mt), м	Описание обозначения точки на местности (при наличии)
	X	Y			
1	2	3	4	5	6
22542	463486.91	4232747.86	Геодезический метод	2.50	-
22535	463487.21	4232751.07	Геодезический метод	2.50	-
22543	463192.51	4232762.02	Геодезический метод	2.50	-
22544	463183.21	4232772.18	Геодезический метод	2.50	-
22545	463181.51	4232772.18	Геодезический метод	2.50	-
22546	463171.56	4232763.77	Геодезический метод	2.50	-
22547	463171.31	4232760.57	Геодезический метод	2.50	-
22548	463180.81	4232751.12	Геодезический метод	2.50	-
22549	463182.51	4232751.12	Геодезический метод	2.50	-
22550	463191.86	4232759.57	Геодезический метод	2.50	-
22543	463192.51	4232762.02	Геодезический метод	2.50	-
22551	463094.06	4232670.72	Геодезический метод	2.50	-
22552	463088.78	4232670.84	Геодезический метод	2.50	-
22553	463088.58	4232663.44	Геодезический метод	2.50	-
22554	463093.89	4232663.32	Геодезический метод	2.50	-
22551	463094.06	4232670.72	Геодезический метод	2.50	-
22555	463520.31	4232653.74	Геодезический метод	2.50	-
22556	463515.02	4232654.05	Геодезический метод	2.50	-
22557	463514.59	4232646.67	Геодезический метод	2.50	-
22558	463519.88	4232646.35	Геодезический метод	2.50	-
22555	463520.31	4232653.74	Геодезический метод	2.50	-
22559	462504.19	4228401.45	Геодезический метод	2.50	-
22560	462503.92	4228411.67	Геодезический метод	2.50	-
22561	462501.72	4228411.61	Геодезический метод	2.50	-
22562	462501.99	4228401.38	Геодезический метод	2.50	-

2. Сведения о характерных точках границ объекта					
Обозначение характерных точек границ	Координаты, м		Метод определения координат характерной точки	Средняя квадратическая погрешность положения характерной точки (Mt), м	Описание обозначения точки на местности (при наличии)
	X	Y			
1	2	3	4	5	6
22559	462504.19	4228401.45	Геодезический метод	2.50	-
22563	461532.53	4230976.61	Геодезический метод	2.50	-
22564	461527.62	4230984.59	Геодезический метод	2.50	-
22565	461525.74	4230983.43	Геодезический метод	2.50	-
22566	461530.65	4230975.45	Геодезический метод	2.50	-
22563	461532.53	4230976.61	Геодезический метод	2.50	-
22567	460374.49	4228565.93	Геодезический метод	2.50	-
22568	460372.14	4228574.48	Геодезический метод	2.50	-
22569	460370.02	4228573.90	Геодезический метод	2.50	-
22570	460372.37	4228565.35	Геодезический метод	2.50	-
22567	460374.49	4228565.93	Геодезический метод	2.50	-
22571	461476.49	4228528.32	Геодезический метод	2.50	-
22572	461476.27	4228537.09	Геодезический метод	2.50	-
22573	461474.07	4228537.02	Геодезический метод	2.50	-
22574	461474.29	4228528.26	Геодезический метод	2.50	-
22571	461476.49	4228528.32	Геодезический метод	2.50	-
22575	461031.48	4228463.72	Геодезический метод	2.50	-
22576	461029.37	4228472.16	Геодезический метод	2.50	-
22577	461027.23	4228471.62	Геодезический метод	2.50	-
22578	461029.34	4228463.19	Геодезический метод	2.50	-
22575	461031.48	4228463.72	Геодезический метод	2.50	-
22579	462904.58	4232462.65	Геодезический метод	2.50	-
22580	462896.80	4232466.13	Геодезический метод	2.50	-
22581	462895.90	4232464.13	Геодезический метод	2.50	-
22582	462903.68	4232460.65	Геодезический метод	2.50	-

2. Сведения о характерных точках границ объекта					
Обозначение характерных точек границ	Координаты, м		Метод определения координат характерной точки	Средняя квадратическая погрешность положения характерной точки (Mt), м	Описание обозначения точки на местности (при наличии)
	X	Y			
1	2	3	4	5	6
22579	462904.58	4232462.65	Геодезический метод	2.50	-
22583	463259.31	4233337.36	Геодезический метод	2.50	-
22584	463251.24	4233339.38	Геодезический метод	2.50	-
22585	463250.70	4233337.24	Геодезический метод	2.50	-
22586	463258.77	4233335.22	Геодезический метод	2.50	-
22583	463259.31	4233337.36	Геодезический метод	2.50	-
22587	459451.97	4228357.01	Геодезический метод	2.50	-
22588	459451.49	4228359.14	Геодезический метод	2.50	-
22589	459443.53	4228357.34	Геодезический метод	2.50	-
22590	459444.01	4228355.20	Геодезический метод	2.50	-
22587	459451.97	4228357.01	Геодезический метод	2.50	-
22591	461284.19	4230693.03	Геодезический метод	2.50	-
22592	461277.75	4230697.79	Геодезический метод	2.50	-
22593	461276.45	4230696.03	Геодезический метод	2.50	-
22594	461282.89	4230691.27	Геодезический метод	2.50	-
22591	461284.19	4230693.03	Геодезический метод	2.50	-
22595	463127.93	4228608.81	Геодезический метод	2.50	-
22596	463125.81	4228609.39	Геодезический метод	2.50	-
22597	463123.73	4228601.76	Геодезический метод	2.50	-
22598	463125.85	4228601.18	Геодезический метод	2.50	-
22595	463127.93	4228608.81	Геодезический метод	2.50	-
22599	463026.32	4228560.19	Геодезический метод	2.50	-
22600	463022.88	4228567.17	Геодезический метод	2.50	-
22601	463020.90	4228566.19	Геодезический метод	2.50	-
22602	463024.34	4228559.21	Геодезический метод	2.50	-

2. Сведения о характерных точках границ объекта					
Обозначение характерных точек границ	Координаты, м		Метод определения координат характерной точки	Средняя квадратическая погрешность положения характерной точки (Mt), м	Описание обозначения точки на местности (при наличии)
	X	Y			
1	2	3	4	5	6
22599	463026.32	4228560.19	Геодезический метод	2.50	-
22603	461044.62	4230510.79	Геодезический метод	2.50	-
22604	461040.55	4230517.45	Геодезический метод	2.50	-
22605	461038.67	4230516.31	Геодезический метод	2.50	-
22606	461042.74	4230509.65	Геодезический метод	2.50	-
22603	461044.62	4230510.79	Геодезический метод	2.50	-
22607	462167.50	4228411.51	Геодезический метод	2.50	-
22608	462167.20	4228419.28	Геодезический метод	2.50	-
22609	462165.00	4228419.20	Геодезический метод	2.50	-
22610	462165.30	4228411.44	Геодезический метод	2.50	-
22607	462167.50	4228411.51	Геодезический метод	2.50	-
22611	462297.47	4231256.48	Геодезический метод	2.50	-
22612	462292.68	4231262.26	Геодезический метод	2.50	-
22613	462290.98	4231260.87	Геодезический метод	2.50	-
22614	462295.77	4231255.08	Геодезический метод	2.50	-
22611	462297.47	4231256.48	Геодезический метод	2.50	-
22615	463395.64	4228459.89	Геодезический метод	2.50	-
22616	463394.52	4228461.80	Геодезический метод	2.50	-
22617	463388.09	4228457.99	Геодезический метод	2.50	-
22618	463389.21	4228456.09	Геодезический метод	2.50	-
22615	463395.64	4228459.89	Геодезический метод	2.50	-
22619	460119.53	4228490.30	Геодезический метод	2.50	-
22620	460117.60	4228497.08	Геодезический метод	2.50	-
22621	460115.48	4228496.46	Геодезический метод	2.50	-
22622	460117.41	4228489.70	Геодезический метод	2.50	-

2. Сведения о характерных точках границ объекта					
Обозначение характерных точек границ	Координаты, м		Метод определения координат характерной точки	Средняя квадратическая погрешность положения характерной точки (Mt), м	Описание обозначения точки на местности (при наличии)
	X	Y			
1	2	3	4	5	6
22619	460119.53	4228490.30	Геодезический метод	2.50	-
22623	463142.18	4232746.22	Геодезический метод	2.50	-
22624	463135.83	4232749.19	Геодезический метод	2.50	-
22625	463134.89	4232747.19	Геодезический метод	2.50	-
22626	463141.24	4232744.22	Геодезический метод	2.50	-
22623	463142.18	4232746.22	Геодезический метод	2.50	-
22627	462577.26	4231820.92	Геодезический метод	2.50	-
22628	462575.06	4231820.92	Геодезический метод	2.50	-
22629	462575.06	4231818.71	Геодезический метод	2.50	-
22630	462577.26	4231818.71	Геодезический метод	2.50	-
22627	462577.26	4231820.92	Геодезический метод	2.50	-
22631	459613.73	4228390.75	Геодезический метод	2.50	-
22632	459611.53	4228390.75	Геодезический метод	2.50	-
22633	459611.53	4228388.54	Геодезический метод	2.50	-
22634	459613.73	4228388.54	Геодезический метод	2.50	-
22631	459613.73	4228390.75	Геодезический метод	2.50	-
22635	462684.87	4228458.28	Геодезический метод	2.50	-
22636	462682.67	4228458.28	Геодезический метод	2.50	-
22637	462682.67	4228456.07	Геодезический метод	2.50	-
22638	462684.87	4228456.07	Геодезический метод	2.50	-
22635	462684.87	4228458.28	Геодезический метод	2.50	-
22639	461445.19	4230885.82	Геодезический метод	2.50	-
22640	461442.99	4230885.82	Геодезический метод	2.50	-
22641	461442.99	4230883.61	Геодезический метод	2.50	-
22642	461445.19	4230883.61	Геодезический метод	2.50	-

2. Сведения о характерных точках границ объекта					
Обозначение характерных точек границ	Координаты, м		Метод определения координат характерной точки	Средняя квадратическая погрешность положения характерной точки (Mt), м	Описание обозначения точки на местности (при наличии)
	X	Y			
1	2	3	4	5	6
22639	461445.19	4230885.82	Геодезический метод	2.50	-
22643	462259.28	4231244.38	Геодезический метод	2.50	-
22644	462257.08	4231244.38	Геодезический метод	2.50	-
22645	462257.08	4231242.17	Геодезический метод	2.50	-
22646	462259.28	4231242.17	Геодезический метод	2.50	-
22643	462259.28	4231244.38	Геодезический метод	2.50	-
22647	459547.21	4228377.48	Геодезический метод	2.50	-
22648	459545.01	4228377.48	Геодезический метод	2.50	-
22649	459545.01	4228375.27	Геодезический метод	2.50	-
22650	459547.21	4228375.27	Геодезический метод	2.50	-
22647	459547.21	4228377.48	Геодезический метод	2.50	-
22651	460975.11	4228474.84	Геодезический метод	2.50	-
22652	460972.91	4228474.84	Геодезический метод	2.50	-
22653	460972.91	4228472.63	Геодезический метод	2.50	-
22654	460975.11	4228472.63	Геодезический метод	2.50	-
22651	460975.11	4228474.84	Геодезический метод	2.50	-
22655	459931.20	4228454.00	Геодезический метод	2.50	-
22656	459929.00	4228454.00	Геодезический метод	2.50	-
22657	459929.00	4228451.79	Геодезический метод	2.50	-
22658	459931.20	4228451.79	Геодезический метод	2.50	-
22655	459931.20	4228454.00	Геодезический метод	2.50	-
22659	462816.99	4232301.76	Геодезический метод	2.50	-
22660	462814.79	4232301.76	Геодезический метод	2.50	-
22661	462814.79	4232299.55	Геодезический метод	2.50	-
22662	462816.99	4232299.55	Геодезический метод	2.50	-



2. Сведения о характерных точках границ объекта					
Обозначение характерных точек границ	Координаты, м		Метод определения координат характерной точки	Средняя квадратическая погрешность положения характерной точки (Mt), м	Описание обозначения точки на местности (при наличии)
	X	Y			
1	2	3	4	5	6
22659	462816.99	4232301.76	Геодезический метод	2.50	-
22663	462871.67	4232411.93	Геодезический метод	2.50	-
22664	462869.47	4232411.93	Геодезический метод	2.50	-
22665	462869.47	4232409.72	Геодезический метод	2.50	-
22666	462871.67	4232409.72	Геодезический метод	2.50	-
22663	462871.67	4232411.93	Геодезический метод	2.50	-
22667	462470.33	4231606.02	Геодезический метод	2.50	-
22668	462468.13	4231606.02	Геодезический метод	2.50	-
22669	462468.13	4231603.81	Геодезический метод	2.50	-
22670	462470.33	4231603.81	Геодезический метод	2.50	-
22667	462470.33	4231606.02	Геодезический метод	2.50	-
22671	460818.36	4228500.75	Геодезический метод	2.50	-
22672	460816.16	4228500.75	Геодезический метод	2.50	-
22673	460816.16	4228498.54	Геодезический метод	2.50	-
22674	460818.36	4228498.54	Геодезический метод	2.50	-
22671	460818.36	4228500.75	Геодезический метод	2.50	-
22675	459675.83	4228403.14	Геодезический метод	2.50	-
22676	459673.63	4228403.14	Геодезический метод	2.50	-
22677	459673.63	4228400.93	Геодезический метод	2.50	-
22678	459675.83	4228400.93	Геодезический метод	2.50	-
22675	459675.83	4228403.14	Геодезический метод	2.50	-
22679	463024.30	4232611.18	Геодезический метод	2.50	-
22680	463022.10	4232611.18	Геодезический метод	2.50	-
22681	463022.10	4232608.97	Геодезический метод	2.50	-
22682	463024.30	4232608.97	Геодезический метод	2.50	-

2. Сведения о характерных точках границ объекта					
Обозначение характерных точек границ	Координаты, м		Метод определения координат характерной точки	Средняя квадратическая погрешность положения характерной точки (Mt), м	Описание обозначения точки на местности (при наличии)
	X	Y			
1	2	3	4	5	6
22679	463024.30	4232611.18	Геодезический метод	2.50	-
22683	461191.62	4230624.17	Геодезический метод	2.50	-
22684	461189.42	4230624.17	Геодезический метод	2.50	-
22685	461189.42	4230621.96	Геодезический метод	2.50	-
22686	461191.62	4230621.96	Геодезический метод	2.50	-
22683	461191.62	4230624.17	Геодезический метод	2.50	-
22687	460628.82	4228531.96	Геодезический метод	2.50	-
22688	460626.62	4228531.96	Геодезический метод	2.50	-
22689	460626.62	4228529.75	Геодезический метод	2.50	-
22690	460628.82	4228529.75	Геодезический метод	2.50	-
22687	460628.82	4228531.96	Геодезический метод	2.50	-
22691	462843.41	4232354.99	Геодезический метод	2.50	-
22692	462841.21	4232354.99	Геодезический метод	2.50	-
22693	462841.21	4232352.79	Геодезический метод	2.50	-
22694	462843.41	4232352.79	Геодезический метод	2.50	-
22691	462843.41	4232354.99	Геодезический метод	2.50	-
22695	462294.78	4228409.70	Геодезический метод	2.50	-
22696	462292.58	4228409.70	Геодезический метод	2.50	-
22697	462292.58	4228407.50	Геодезический метод	2.50	-
22698	462294.78	4228407.50	Геодезический метод	2.50	-
22695	462294.78	4228409.70	Геодезический метод	2.50	-
22699	462927.31	4228531.78	Геодезический метод	2.50	-
22700	462925.11	4228531.78	Геодезический метод	2.50	-
22701	462925.11	4228529.58	Геодезический метод	2.50	-
22702	462927.31	4228529.58	Геодезический метод	2.50	-

2. Сведения о характерных точках границ объекта					
Обозначение характерных точек границ	Координаты, м		Метод определения координат характерной точки	Средняя квадратическая погрешность положения характерной точки (Mt), м	Описание обозначения точки на местности (при наличии)
	X	Y			
1	2	3	4	5	6
22699	462927.31	4228531.78	Геодезический метод	2.50	-
22703	462658.83	4231984.84	Геодезический метод	2.50	-
22704	462656.63	4231984.84	Геодезический метод	2.50	-
22705	462656.63	4231982.64	Геодезический метод	2.50	-
22706	462658.83	4231982.64	Геодезический метод	2.50	-
22703	462658.83	4231984.84	Геодезический метод	2.50	-
22707	462865.27	4228512.93	Геодезический метод	2.50	-
22708	462863.07	4228512.93	Геодезический метод	2.50	-
22709	462863.07	4228510.73	Геодезический метод	2.50	-
22710	462865.27	4228510.73	Геодезический метод	2.50	-
22707	462865.27	4228512.93	Геодезический метод	2.50	-
22711	462736.73	4232140.79	Геодезический метод	2.50	-
22712	462734.53	4232140.79	Геодезический метод	2.50	-
22713	462734.53	4232138.59	Геодезический метод	2.50	-
22714	462736.73	4232138.59	Геодезический метод	2.50	-
22711	462736.73	4232140.79	Геодезический метод	2.50	-
22715	463197.92	4233041.36	Геодезический метод	2.50	-
22716	463195.72	4233041.36	Геодезический метод	2.50	-
22717	463195.72	4233039.16	Геодезический метод	2.50	-
22718	463197.92	4233039.16	Геодезический метод	2.50	-
22715	463197.92	4233041.36	Геодезический метод	2.50	-
22719	461856.07	4228469.18	Геодезический метод	2.50	-
22720	461853.87	4228469.18	Геодезический метод	2.50	-
22721	461853.87	4228466.98	Геодезический метод	2.50	-
22722	461856.07	4228466.98	Геодезический метод	2.50	-

2. Сведения о характерных точках границ объекта					
Обозначение характерных точек границ	Координаты, м		Метод определения координат характерной точки	Средняя квадратическая погрешность положения характерной точки (Mt), м	Описание обозначения точки на местности (при наличии)
	X	Y			
1	2	3	4	5	6
22719	461856.07	4228469.18	Геодезический метод	2.50	-
22723	462151.61	4231206.11	Геодезический метод	2.50	-
22724	462149.41	4231206.11	Геодезический метод	2.50	-
22725	462149.41	4231203.91	Геодезический метод	2.50	-
22726	462151.61	4231203.91	Геодезический метод	2.50	-
22723	462151.61	4231206.11	Геодезический метод	2.50	-
22727	460435.28	4228563.60	Геодезический метод	2.50	-
22728	460433.08	4228563.60	Геодезический метод	2.50	-
22729	460433.08	4228561.40	Геодезический метод	2.50	-
22730	460435.28	4228561.40	Геодезический метод	2.50	-
22727	460435.28	4228563.60	Геодезический метод	2.50	-
22731	462745.97	4228476.79	Геодезический метод	2.50	-
22732	462743.77	4228476.79	Геодезический метод	2.50	-
22733	462743.77	4228474.59	Геодезический метод	2.50	-
22734	462745.97	4228474.59	Геодезический метод	2.50	-
22731	462745.97	4228476.79	Геодезический метод	2.50	-
22735	462684.40	4232035.84	Геодезический метод	2.50	-
22736	462682.20	4232035.84	Геодезический метод	2.50	-
22737	462682.20	4232033.64	Геодезический метод	2.50	-
22738	462684.40	4232033.64	Геодезический метод	2.50	-
22735	462684.40	4232035.84	Геодезический метод	2.50	-
22739	460247.18	4228533.40	Геодезический метод	2.50	-
22740	460244.98	4228533.40	Геодезический метод	2.50	-
22741	460244.98	4228531.20	Геодезический метод	2.50	-
22742	460247.18	4228531.20	Геодезический метод	2.50	-

2. Сведения о характерных точках границ объекта					
Обозначение характерных точек границ	Координаты, м		Метод определения координат характерной точки	Средняя квадратическая погрешность положения характерной точки (Mt), м	Описание обозначения точки на местности (при наличии)
	X	Y			
1	2	3	4	5	6
22739	460247.18	4228533.40	Геодезический метод	2.50	-
22743	462207.17	4231226.08	Геодезический метод	2.50	-
22744	462204.97	4231226.08	Геодезический метод	2.50	-
22745	462204.97	4231223.88	Геодезический метод	2.50	-
22746	462207.17	4231223.88	Геодезический метод	2.50	-
22743	462207.17	4231226.08	Геодезический метод	2.50	-
22747	462432.61	4228405.51	Геодезический метод	2.50	-
22748	462430.41	4228405.51	Геодезический метод	2.50	-
22749	462430.41	4228403.31	Геодезический метод	2.50	-
22750	462432.61	4228403.31	Геодезический метод	2.50	-
22747	462432.61	4228405.51	Геодезический метод	2.50	-
22751	461092.31	4230548.66	Геодезический метод	2.50	-
22752	461090.11	4230548.66	Геодезический метод	2.50	-
22753	461090.11	4230546.46	Геодезический метод	2.50	-
22754	461092.31	4230546.46	Геодезический метод	2.50	-
22751	461092.31	4230548.66	Геодезический метод	2.50	-
22755	461225.70	4228495.18	Геодезический метод	2.50	-
22756	461223.50	4228495.18	Геодезический метод	2.50	-
22757	461223.50	4228492.98	Геодезический метод	2.50	-
22758	461225.70	4228492.98	Геодезический метод	2.50	-
22755	461225.70	4228495.18	Геодезический метод	2.50	-
22759	461690.11	4231041.80	Геодезический метод	2.50	-
22760	461687.91	4231041.80	Геодезический метод	2.50	-
22761	461687.91	4231039.60	Геодезический метод	2.50	-
22762	461690.11	4231039.60	Геодезический метод	2.50	-

2. Сведения о характерных точках границ объекта					
Обозначение характерных точек границ	Координаты, м		Метод определения координат характерной точки	Средняя квадратическая погрешность положения характерной точки (Mt), м	Описание обозначения точки на местности (при наличии)
	X	Y			
1	2	3	4	5	6
22759	461690.11	4231041.80	Геодезический метод	2.50	-
22763	460753.46	4228511.36	Геодезический метод	2.50	-
22764	460751.26	4228511.36	Геодезический метод	2.50	-
22765	460751.26	4228509.16	Геодезический метод	2.50	-
22766	460753.46	4228509.16	Геодезический метод	2.50	-
22763	460753.46	4228511.36	Геодезический метод	2.50	-
22767	461798.25	4231080.20	Геодезический метод	2.50	-
22768	461796.05	4231080.20	Геодезический метод	2.50	-
22769	461796.05	4231078.00	Геодезический метод	2.50	-
22770	461798.25	4231078.00	Геодезический метод	2.50	-
22767	461798.25	4231080.20	Геодезический метод	2.50	-
22771	462090.91	4231184.45	Геодезический метод	2.50	-
22772	462088.71	4231184.45	Геодезический метод	2.50	-
22773	462088.71	4231182.25	Геодезический метод	2.50	-
22774	462090.91	4231182.25	Геодезический метод	2.50	-
22771	462090.91	4231184.45	Геодезический метод	2.50	-
22775	461238.51	4230659.89	Геодезический метод	2.50	-
22776	461236.31	4230659.89	Геодезический метод	2.50	-
22777	461236.31	4230657.69	Геодезический метод	2.50	-
22778	461238.51	4230657.69	Геодезический метод	2.50	-
22775	461238.51	4230659.89	Геодезический метод	2.50	-
22779	463293.63	4228517.46	Геодезический метод	2.50	-
22780	463291.43	4228517.46	Геодезический метод	2.50	-
22781	463291.43	4228515.26	Геодезический метод	2.50	-
22782	463293.63	4228515.26	Геодезический метод	2.50	-

2. Сведения о характерных точках границ объекта					
Обозначение характерных точек границ	Координаты, м		Метод определения координат характерной точки	Средняя квадратическая погрешность положения характерной точки (Mt), м	Описание обозначения точки на местности (при наличии)
	X	Y			
1	2	3	4	5	6
22779	463293.63	4228517.46	Геодезический метод	2.50	-
22783	462415.35	4231495.67	Геодезический метод	2.50	-
22784	462413.15	4231495.67	Геодезический метод	2.50	-
22785	462413.15	4231493.47	Геодезический метод	2.50	-
22786	462415.35	4231493.47	Геодезический метод	2.50	-
22783	462415.35	4231495.67	Геодезический метод	2.50	-
22787	460063.64	4228481.05	Геодезический метод	2.50	-
22788	460061.44	4228481.05	Геодезический метод	2.50	-
22789	460061.44	4228478.85	Геодезический метод	2.50	-
22790	460063.64	4228478.85	Геодезический метод	2.50	-
22787	460063.64	4228481.05	Геодезический метод	2.50	-
22791	461006.08	4230499.44	Геодезический метод	2.50	-
22792	461003.88	4230499.44	Геодезический метод	2.50	-
22793	461003.88	4230497.24	Геодезический метод	2.50	-
22794	461006.08	4230497.24	Геодезический метод	2.50	-
22791	461006.08	4230499.44	Геодезический метод	2.50	-
22795	459738.13	4228415.46	Геодезический метод	2.50	-
22796	459735.93	4228415.46	Геодезический метод	2.50	-
22797	459735.93	4228413.26	Геодезический метод	2.50	-
22798	459738.13	4228413.26	Геодезический метод	2.50	-
22795	459738.13	4228415.46	Геодезический метод	2.50	-
22799	463175.00	4232920.05	Геодезический метод	2.50	-
22800	463172.80	4232920.05	Геодезический метод	2.50	-
22801	463172.80	4232917.85	Геодезический метод	2.50	-
22802	463175.00	4232917.85	Геодезический метод	2.50	-

2. Сведения о характерных точках границ объекта					
Обозначение характерных точек границ	Координаты, м		Метод определения координат характерной точки	Средняя квадратическая погрешность положения характерной точки (Mt), м	Описание обозначения точки на местности (при наличии)
	X	Y			
1	2	3	4	5	6
22799	463175.00	4232920.05	Геодезический метод	2.50	-
22803	461676.05	4228501.30	Геодезический метод	2.50	-
22804	461673.85	4228501.30	Геодезический метод	2.50	-
22805	461673.85	4228499.10	Геодезический метод	2.50	-
22806	461676.05	4228499.10	Геодезический метод	2.50	-
22803	461676.05	4228501.30	Геодезический метод	2.50	-
22807	461370.93	4230797.05	Геодезический метод	2.50	-
22808	461368.73	4230797.05	Геодезический метод	2.50	-
22809	461368.73	4230794.85	Геодезический метод	2.50	-
22810	461370.93	4230794.85	Геодезический метод	2.50	-
22807	461370.93	4230797.05	Геодезический метод	2.50	-
22811	463231.12	4233219.29	Геодезический метод	2.50	-
22812	463228.92	4233219.29	Геодезический метод	2.50	-
22813	463228.92	4233217.09	Геодезический метод	2.50	-
22814	463231.12	4233217.09	Геодезический метод	2.50	-
22811	463231.12	4233219.29	Геодезический метод	2.50	-
22815	462549.77	4231765.88	Геодезический метод	2.50	-
22816	462547.57	4231765.88	Геодезический метод	2.50	-
22817	462547.57	4231763.68	Геодезический метод	2.50	-
22818	462549.77	4231763.68	Геодезический метод	2.50	-
22815	462549.77	4231765.88	Геодезический метод	2.50	-
22819	463186.21	4232979.65	Геодезический метод	2.50	-
22820	463184.01	4232979.65	Геодезический метод	2.50	-
22821	463184.01	4232977.45	Геодезический метод	2.50	-
22822	463186.21	4232977.45	Геодезический метод	2.50	-



2. Сведения о характерных точках границ объекта					
Обозначение характерных точек границ	Координаты, м		Метод определения координат характерной точки	Средняя квадратическая погрешность положения характерной точки (Mt), м	Описание обозначения точки на местности (при наличии)
	X	Y			
1	2	3	4	5	6
22819	463186.21	4232979.65	Геодезический метод	2.50	-
22823	462709.50	4232086.48	Геодезический метод	2.50	-
22824	462707.30	4232086.48	Геодезический метод	2.50	-
22825	462707.30	4232084.28	Геодезический метод	2.50	-
22826	462709.50	4232084.28	Геодезический метод	2.50	-
22823	462709.50	4232086.48	Геодезический метод	2.50	-
22827	462761.75	4232191.03	Геодезический метод	2.50	-
22828	462759.55	4232191.03	Геодезический метод	2.50	-
22829	462759.55	4232188.83	Геодезический метод	2.50	-
22830	462761.75	4232188.83	Геодезический метод	2.50	-
22827	462761.75	4232191.03	Геодезический метод	2.50	-
22831	461738.03	4228490.15	Геодезический метод	2.50	-
22832	461735.83	4228490.15	Геодезический метод	2.50	-
22833	461735.83	4228487.95	Геодезический метод	2.50	-
22834	461738.03	4228487.95	Геодезический метод	2.50	-
22831	461738.03	4228490.15	Геодезический метод	2.50	-
22835	461144.53	4230588.34	Геодезический метод	2.50	-
22836	461142.33	4230588.34	Геодезический метод	2.50	-
22837	461142.33	4230586.14	Геодезический метод	2.50	-
22838	461144.53	4230586.14	Геодезический метод	2.50	-
22835	461144.53	4230588.34	Геодезический метод	2.50	-
22839	463163.68	4232860.76	Геодезический метод	2.50	-
22840	463161.48	4232860.76	Геодезический метод	2.50	-
22841	463161.48	4232858.56	Геодезический метод	2.50	-
22842	463163.68	4232858.56	Геодезический метод	2.50	-

2. Сведения о характерных точках границ объекта					
Обозначение характерных точек границ	Координаты, м		Метод определения координат характерной точки	Средняя квадратическая погрешность положения характерной точки (Mt), м	Описание обозначения точки на местности (при наличии)
	X	Y			
1	2	3	4	5	6
22839	463163.68	4232860.76	Геодезический метод	2.50	-
22843	461920.06	4228457.54	Геодезический метод	2.50	-
22844	461917.86	4228457.54	Геодезический метод	2.50	-
22845	461917.86	4228455.34	Геодезический метод	2.50	-
22846	461920.06	4228455.34	Геодезический метод	2.50	-
22843	461920.06	4228457.54	Геодезический метод	2.50	-
22847	460307.96	4228553.08	Геодезический метод	2.50	-
22848	460305.76	4228553.08	Геодезический метод	2.50	-
22849	460305.76	4228550.88	Геодезический метод	2.50	-
22850	460307.96	4228550.88	Геодезический метод	2.50	-
22847	460307.96	4228553.08	Геодезический метод	2.50	-
22851	463104.85	4232704.00	Геодезический метод	2.50	-
22852	463102.65	4232704.00	Геодезический метод	2.50	-
22853	463102.65	4232701.80	Геодезический метод	2.50	-
22854	463104.85	4232701.80	Геодезический метод	2.50	-
22851	463104.85	4232704.00	Геодезический метод	2.50	-
22855	463342.69	4228490.40	Геодезический метод	2.50	-
22856	463340.49	4228490.40	Геодезический метод	2.50	-
22857	463340.49	4228488.20	Геодезический метод	2.50	-
22858	463342.69	4228488.20	Геодезический метод	2.50	-
22855	463342.69	4228490.40	Геодезический метод	2.50	-
22859	462522.75	4231711.09	Геодезический метод	2.50	-
22860	462520.55	4231711.09	Геодезический метод	2.50	-
22861	462520.55	4231708.89	Геодезический метод	2.50	-
22862	462522.75	4231708.89	Геодезический метод	2.50	-

2. Сведения о характерных точках границ объекта					
Обозначение характерных точек границ	Координаты, м		Метод определения координат характерной точки	Средняя квадратическая погрешность положения характерной точки (Mt), м	Описание обозначения точки на местности (при наличии)
	X	Y			
1	2	3	4	5	6
22859	462522.75	4231711.09	Геодезический метод	2.50	-
22863	462632.92	4231932.86	Геодезический метод	2.50	-
22864	462630.72	4231932.86	Геодезический метод	2.50	-
22865	462630.72	4231930.66	Геодезический метод	2.50	-
22866	462632.92	4231930.66	Геодезический метод	2.50	-
22863	462632.92	4231932.86	Геодезический метод	2.50	-
22867	461854.92	4231100.59	Геодезический метод	2.50	-
22868	461852.72	4231100.59	Геодезический метод	2.50	-
22869	461852.72	4231098.39	Геодезический метод	2.50	-
22870	461854.92	4231098.39	Геодезический метод	2.50	-
22867	461854.92	4231100.59	Геодезический метод	2.50	-
22871	461966.60	4231140.42	Геодезический метод	2.50	-
22872	461964.40	4231140.42	Геодезический метод	2.50	-
22873	461964.40	4231138.22	Геодезический метод	2.50	-
22874	461966.60	4231138.22	Геодезический метод	2.50	-
22871	461966.60	4231140.42	Геодезический метод	2.50	-
22875	462788.98	4232245.52	Геодезический метод	2.50	-
22876	462786.78	4232245.52	Геодезический метод	2.50	-
22877	462786.78	4232243.32	Геодезический метод	2.50	-
22878	462788.98	4232243.32	Геодезический метод	2.50	-
22875	462788.98	4232245.52	Геодезический метод	2.50	-
22879	462622.45	4228439.29	Геодезический метод	2.50	-
22880	462620.25	4228439.29	Геодезический метод	2.50	-
22881	462620.25	4228437.09	Геодезический метод	2.50	-
22882	462622.45	4228437.09	Геодезический метод	2.50	-

2. Сведения о характерных точках границ объекта					
Обозначение характерных точек границ	Координаты, м		Метод определения координат характерной точки	Средняя квадратическая погрешность положения характерной точки (Mt), м	Описание обозначения точки на местности (при наличии)
	X	Y			
1	2	3	4	5	6
22879	462622.45	4228439.29	Геодезический метод	2.50	-
22883	459798.92	4228427.56	Геодезический метод	2.50	-
22884	459796.72	4228427.56	Геодезический метод	2.50	-
22885	459796.72	4228425.36	Геодезический метод	2.50	-
22886	459798.92	4228425.36	Геодезический метод	2.50	-
22883	459798.92	4228427.56	Геодезический метод	2.50	-
22887	461407.92	4230841.61	Геодезический метод	2.50	-
22888	461405.72	4230841.61	Геодезический метод	2.50	-
22889	461405.72	4230839.41	Геодезический метод	2.50	-
22890	461407.92	4230839.41	Геодезический метод	2.50	-
22887	461407.92	4230841.61	Геодезический метод	2.50	-
22891	462230.32	4228411.65	Геодезический метод	2.50	-
22892	462228.12	4228411.65	Геодезический метод	2.50	-
22893	462228.12	4228409.45	Геодезический метод	2.50	-
22894	462230.32	4228409.45	Геодезический метод	2.50	-
22891	462230.32	4228411.65	Геодезический метод	2.50	-
22895	460182.75	4228512.81	Геодезический метод	2.50	-
22896	460180.55	4228512.81	Геодезический метод	2.50	-
22897	460180.55	4228510.61	Геодезический метод	2.50	-
22898	460182.75	4228510.61	Геодезический метод	2.50	-
22895	460182.75	4228512.81	Геодезический метод	2.50	-
22899	460926.22	4228482.93	Геодезический метод	2.50	-
22900	460924.02	4228482.93	Геодезический метод	2.50	-
22901	460924.02	4228480.73	Геодезический метод	2.50	-
22902	460926.22	4228480.73	Геодезический метод	2.50	-

2. Сведения о характерных точках границ объекта					
Обозначение характерных точек границ	Координаты, м		Метод определения координат характерной точки	Средняя квадратическая погрешность положения характерной точки (Mt), м	Описание обозначения точки на местности (при наличии)
	X	Y			
1	2	3	4	5	6
22899	460926.22	4228482.93	Геодезический метод	2.50	-
22903	462357.59	4231379.63	Геодезический метод	2.50	-
22904	462355.39	4231379.63	Геодезический метод	2.50	-
22905	462355.39	4231377.43	Геодезический метод	2.50	-
22906	462357.59	4231377.43	Геодезический метод	2.50	-
22903	462357.59	4231379.63	Геодезический метод	2.50	-
22907	462046.01	4228435.01	Геодезический метод	2.50	-
22908	462043.81	4228435.01	Геодезический метод	2.50	-
22909	462043.81	4228432.81	Геодезический метод	2.50	-
22910	462046.01	4228432.81	Геодезический метод	2.50	-
22907	462046.01	4228435.01	Геодезический метод	2.50	-
22911	463208.88	4233099.85	Геодезический метод	2.50	-
22912	463206.68	4233099.85	Геодезический метод	2.50	-
22913	463206.68	4233097.65	Геодезический метод	2.50	-
22914	463208.88	4233097.65	Геодезический метод	2.50	-
22911	463208.88	4233099.85	Геодезический метод	2.50	-
22915	463279.99	4233388.65	Геодезический метод	2.50	-
22916	463277.79	4233388.65	Геодезический метод	2.50	-
22917	463277.79	4233386.45	Геодезический метод	2.50	-
22918	463279.99	4233386.45	Геодезический метод	2.50	-
22915	463279.99	4233388.65	Геодезический метод	2.50	-
22919	462329.24	4231322.39	Геодезический метод	2.50	-
22920	462327.04	4231322.39	Геодезический метод	2.50	-
22921	462327.04	4231320.19	Геодезический метод	2.50	-
22922	462329.24	4231320.19	Геодезический метод	2.50	-

2. Сведения о характерных точках границ объекта					
Обозначение характерных точек границ	Координаты, м		Метод определения координат характерной точки	Средняя квадратическая погрешность положения характерной точки (Mt), м	Описание обозначения точки на местности (при наличии)
	X	Y			
1	2	3	4	5	6
22919	462329.24	4231322.39	Геодезический метод	2.50	-
22923	463236.04	4228549.40	Геодезический метод	2.50	-
22924	463233.84	4228549.40	Геодезический метод	2.50	-
22925	463233.84	4228547.20	Геодезический метод	2.50	-
22926	463236.04	4228547.20	Геодезический метод	2.50	-
22923	463236.04	4228549.40	Геодезический метод	2.50	-
22927	459997.89	4228467.58	Геодезический метод	2.50	-
22928	459995.69	4228467.58	Геодезический метод	2.50	-
22929	459995.69	4228465.38	Геодезический метод	2.50	-
22930	459997.89	4228465.38	Геодезический метод	2.50	-
22927	459997.89	4228467.58	Геодезический метод	2.50	-
22931	461799.05	4228479.39	Геодезический метод	2.50	-
22932	461796.85	4228479.39	Геодезический метод	2.50	-
22933	461796.85	4228477.19	Геодезический метод	2.50	-
22934	461799.05	4228477.19	Геодезический метод	2.50	-
22931	461799.05	4228479.39	Геодезический метод	2.50	-
22935	461981.74	4228446.45	Геодезический метод	2.50	-
22936	461979.54	4228446.45	Геодезический метод	2.50	-
22937	461979.54	4228444.25	Геодезический метод	2.50	-
22938	461981.74	4228444.25	Геодезический метод	2.50	-
22935	461981.74	4228446.45	Геодезический метод	2.50	-
22939	459480.99	4228364.31	Геодезический метод	2.50	-
22940	459478.79	4228364.31	Геодезический метод	2.50	-
22941	459478.79	4228362.11	Геодезический метод	2.50	-
22942	459480.99	4228362.11	Геодезический метод	2.50	-

2. Сведения о характерных точках границ объекта					
Обозначение характерных точек границ	Координаты, м		Метод определения координат характерной точки	Средняя квадратическая погрешность положения характерной точки (Mt), м	Описание обозначения точки на местности (при наличии)
	X	Y			
1	2	3	4	5	6
22939	459480.99	4228364.31	Геодезический метод	2.50	-
22943	462027.31	4231161.96	Геодезический метод	2.50	-
22944	462025.11	4231161.96	Геодезический метод	2.50	-
22945	462025.11	4231159.76	Геодезический метод	2.50	-
22946	462027.31	4231159.76	Геодезический метод	2.50	-
22943	462027.31	4231161.96	Геодезический метод	2.50	-
22947	460691.23	4228521.62	Геодезический метод	2.50	-
22948	460689.03	4228521.62	Геодезический метод	2.50	-
22949	460689.03	4228519.42	Геодезический метод	2.50	-
22950	460691.23	4228519.42	Геодезический метод	2.50	-
22947	460691.23	4228521.62	Геодезический метод	2.50	-
22951	463080.08	4228586.72	Геодезический метод	2.50	-
22952	463077.88	4228586.72	Геодезический метод	2.50	-
22953	463077.88	4228584.52	Геодезический метод	2.50	-
22954	463080.08	4228584.52	Геодезический метод	2.50	-
22951	463080.08	4228586.72	Геодезический метод	2.50	-
22955	461550.77	4228523.58	Геодезический метод	2.50	-
22956	461548.57	4228523.58	Геодезический метод	2.50	-
22957	461548.57	4228521.38	Геодезический метод	2.50	-
22958	461550.77	4228521.38	Геодезический метод	2.50	-
22955	461550.77	4228523.58	Геодезический метод	2.50	-
22959	462496.24	4231657.86	Геодезический метод	2.50	-
22960	462494.04	4231657.86	Геодезический метод	2.50	-
22961	462494.04	4231655.66	Геодезический метод	2.50	-
22962	462496.24	4231655.66	Геодезический метод	2.50	-

2. Сведения о характерных точках границ объекта					
Обозначение характерных точек границ	Координаты, м		Метод определения координат характерной точки	Средняя квадратическая погрешность положения характерной точки (Mt), м	Описание обозначения точки на местности (при наличии)
	X	Y			
1	2	3	4	5	6
22959	462496.24	4231657.86	Геодезический метод	2.50	-
22963	463175.09	4228582.88	Геодезический метод	2.50	-
22964	463172.89	4228582.88	Геодезический метод	2.50	-
22965	463172.89	4228580.68	Геодезический метод	2.50	-
22966	463175.09	4228580.68	Геодезический метод	2.50	-
22963	463175.09	4228582.88	Геодезический метод	2.50	-
22967	463066.34	4232659.54	Геодезический метод	2.50	-
22968	463064.14	4232659.54	Геодезический метод	2.50	-
22969	463064.14	4232657.34	Геодезический метод	2.50	-
22970	463066.34	4232657.34	Геодезический метод	2.50	-
22967	463066.34	4232659.54	Геодезический метод	2.50	-
22971	462444.35	4231553.50	Геодезический метод	2.50	-
22972	462442.15	4231553.50	Геодезический метод	2.50	-
22973	462442.15	4231551.30	Геодезический метод	2.50	-
22974	462444.35	4231551.30	Геодезический метод	2.50	-
22971	462444.35	4231553.50	Геодезический метод	2.50	-
22975	462105.31	4228424.60	Геодезический метод	2.50	-
22976	462103.11	4228424.60	Геодезический метод	2.50	-
22977	462103.11	4228422.40	Геодезический метод	2.50	-
22978	462105.31	4228422.40	Геодезический метод	2.50	-
22975	462105.31	4228424.60	Геодезический метод	2.50	-
22979	462987.02	4228549.74	Геодезический метод	2.50	-
22980	462984.82	4228549.74	Геодезический метод	2.50	-
22981	462984.82	4228547.54	Геодезический метод	2.50	-
22982	462987.02	4228547.54	Геодезический метод	2.50	-



2. Сведения о характерных точках границ объекта					
Обозначение характерных точек границ	Координаты, м		Метод определения координат характерной точки	Средняя квадратическая погрешность положения характерной точки (Mt), м	Описание обозначения точки на местности (при наличии)
	X	Y			
1	2	3	4	5	6
22979	462987.02	4228549.74	Геодезический метод	2.50	-
22983	461328.90	4230747.80	Геодезический метод	2.50	-
22984	461326.70	4230747.80	Геодезический метод	2.50	-
22985	461326.70	4230745.60	Геодезический метод	2.50	-
22986	461328.90	4230745.60	Геодезический метод	2.50	-
22983	461328.90	4230747.80	Геодезический метод	2.50	-
22987	461636.42	4231022.57	Геодезический метод	2.50	-
22988	461634.22	4231022.57	Геодезический метод	2.50	-
22989	461634.22	4231020.37	Геодезический метод	2.50	-
22990	461636.42	4231020.37	Геодезический метод	2.50	-
22987	461636.42	4231022.57	Геодезический метод	2.50	-
22991	460565.24	4228542.52	Геодезический метод	2.50	-
22992	460563.04	4228542.52	Геодезический метод	2.50	-
22993	460563.04	4228540.32	Геодезический метод	2.50	-
22994	460565.24	4228540.32	Геодезический метод	2.50	-
22991	460565.24	4228542.52	Геодезический метод	2.50	-
22995	462944.39	4232518.65	Геодезический метод	2.50	-
22996	462942.19	4232518.65	Геодезический метод	2.50	-
22997	462942.19	4232516.45	Геодезический метод	2.50	-
22998	462944.39	4232516.45	Геодезический метод	2.50	-
22995	462944.39	4232518.65	Геодезический метод	2.50	-
22999	461743.06	4231060.76	Геодезический метод	2.50	-
23000	461740.86	4231060.76	Геодезический метод	2.50	-
23001	461740.86	4231058.56	Геодезический метод	2.50	-
23002	461743.06	4231058.56	Геодезический метод	2.50	-

2. Сведения о характерных точках границ объекта					
Обозначение характерных точек границ	Координаты, м		Метод определения координат характерной точки	Средняя квадратическая погрешность положения характерной точки (Mt), м	Описание обозначения точки на местности (при наличии)
	X	Y			
1	2	3	4	5	6
22999	461743.06	4231060.76	Геодезический метод	2.50	-
23003	462560.78	4228420.61	Геодезический метод	2.50	-
23004	462558.58	4228420.61	Геодезический метод	2.50	-
23005	462558.58	4228418.41	Геодезический метод	2.50	-
23006	462560.78	4228418.41	Геодезический метод	2.50	-
23003	462560.78	4228420.61	Геодезический метод	2.50	-
23007	461293.65	4228505.60	Геодезический метод	2.50	-
23008	461291.45	4228505.60	Геодезический метод	2.50	-
23009	461291.45	4228503.40	Геодезический метод	2.50	-
23010	461293.65	4228503.40	Геодезический метод	2.50	-
23007	461293.65	4228505.60	Геодезический метод	2.50	-
23011	463219.99	4233159.89	Геодезический метод	2.50	-
23012	463217.79	4233159.89	Геодезический метод	2.50	-
23013	463217.79	4233157.69	Геодезический метод	2.50	-
23014	463219.99	4233157.69	Геодезический метод	2.50	-
23011	463219.99	4233159.89	Геодезический метод	2.50	-
23015	462984.71	4232565.21	Геодезический метод	2.50	-
23016	462982.51	4232565.21	Геодезический метод	2.50	-
23017	462982.51	4232563.01	Геодезический метод	2.50	-
23018	462984.71	4232563.01	Геодезический метод	2.50	-
23015	462984.71	4232565.21	Геодезический метод	2.50	-
23019	462359.61	4228407.80	Геодезический метод	2.50	-
23020	462357.41	4228407.80	Геодезический метод	2.50	-
23021	462357.41	4228405.60	Геодезический метод	2.50	-
23022	462359.61	4228405.60	Геодезический метод	2.50	-

2. Сведения о характерных точках границ объекта					
Обозначение характерных точек границ	Координаты, м		Метод определения координат характерной точки	Средняя квадратическая погрешность положения характерной точки (Mt), м	Описание обозначения точки на местности (при наличии)
	X	Y			
1	2	3	4	5	6
23019	462359.61	4228407.80	Геодезический метод	2.50	-
23023	461423.70	4228528.52	Геодезический метод	2.50	-
23024	461421.50	4228528.52	Геодезический метод	2.50	-
23025	461421.50	4228526.32	Геодезический метод	2.50	-
23026	461423.70	4228526.32	Геодезический метод	2.50	-
23023	461423.70	4228528.52	Геодезический метод	2.50	-
23027	463152.02	4232800.36	Геодезический метод	2.50	-
23028	463149.82	4232800.36	Геодезический метод	2.50	-
23029	463149.82	4232798.17	Геодезический метод	2.50	-
23030	463152.02	4232798.17	Геодезический метод	2.50	-
23027	463152.02	4232800.36	Геодезический метод	2.50	-
23031	461580.86	4231002.73	Геодезический метод	2.50	-
23032	461578.66	4231002.73	Геодезический метод	2.50	-
23033	461578.66	4231000.54	Геодезический метод	2.50	-
23034	461580.86	4231000.54	Геодезический метод	2.50	-
23031	461580.86	4231002.73	Геодезический метод	2.50	-
23035	462805.76	4228494.88	Геодезический метод	2.50	-
23036	462803.56	4228494.88	Геодезический метод	2.50	-
23037	462803.56	4228492.69	Геодезический метод	2.50	-
23038	462805.76	4228492.69	Геодезический метод	2.50	-
23035	462805.76	4228494.88	Геодезический метод	2.50	-
23039	462604.12	4231875.15	Геодезический метод	2.50	-
23040	462601.92	4231875.15	Геодезический метод	2.50	-
23041	462601.92	4231872.96	Геодезический метод	2.50	-
23042	462604.12	4231872.96	Геодезический метод	2.50	-

2. Сведения о характерных точках границ объекта					
Обозначение характерных точек границ	Координаты, м		Метод определения координат характерной точки	Средняя квадратическая погрешность положения характерной точки (Mt), м	Описание обозначения точки на местности (при наличии)
	X	Y			
1	2	3	4	5	6
23039	462604.12	4231875.15	Геодезический метод	2.50	-
23043	460503.60	4228552.56	Геодезический метод	2.50	-
23044	460501.40	4228552.56	Геодезический метод	2.50	-
23045	460501.40	4228550.37	Геодезический метод	2.50	-
23046	460503.60	4228550.37	Геодезический метод	2.50	-
23043	460503.60	4228552.56	Геодезический метод	2.50	-
23047	460880.01	4228490.45	Геодезический метод	2.50	-
23048	460877.81	4228490.45	Геодезический метод	2.50	-
23049	460877.81	4228488.26	Геодезический метод	2.50	-
23050	460880.01	4228488.26	Геодезический метод	2.50	-
23047	460880.01	4228490.45	Геодезический метод	2.50	-
23051	461355.47	4228515.52	Геодезический метод	2.50	-
23052	461353.27	4228515.52	Геодезический метод	2.50	-
23053	461353.27	4228513.33	Геодезический метод	2.50	-
23054	461355.47	4228513.33	Геодезический метод	2.50	-
23051	461355.47	4228515.52	Геодезический метод	2.50	-
23055	461614.17	4228512.30	Геодезический метод	2.50	-
23056	461611.97	4228512.30	Геодезический метод	2.50	-
23057	461611.97	4228510.11	Геодезический метод	2.50	-
23058	461614.17	4228510.11	Геодезический метод	2.50	-
23055	461614.17	4228512.30	Геодезический метод	2.50	-
23059	461485.83	4230933.86	Геодезический метод	2.50	-
23060	461483.63	4230933.86	Геодезический метод	2.50	-
23061	461483.63	4230931.67	Геодезический метод	2.50	-
23062	461485.83	4230931.67	Геодезический метод	2.50	-

2. Сведения о характерных точках границ объекта					
Обозначение характерных точек границ	Координаты, м		Метод определения координат характерной точки	Средняя квадратическая погрешность положения характерной точки (Mt), м	Описание обозначения точки на местности (при наличии)
	X	Y			
1	2	3	4	5	6
23059	461485.83	4230933.86	Геодезический метод	2.50	-
23063	461910.77	4231120.70	Геодезический метод	2.50	-
23064	461908.57	4231120.70	Геодезический метод	2.50	-
23065	461908.57	4231118.51	Геодезический метод	2.50	-
23066	461910.77	4231118.51	Геодезический метод	2.50	-
23063	461910.77	4231120.70	Геодезический метод	2.50	-
23067	462388.07	4231440.46	Геодезический метод	2.50	-
23068	462385.87	4231440.46	Геодезический метод	2.50	-
23069	462385.87	4231438.27	Геодезический метод	2.50	-
23070	462388.07	4231438.27	Геодезический метод	2.50	-
23067	462388.07	4231440.46	Геодезический метод	2.50	-
23071	459862.52	4228440.24	Геодезический метод	2.50	-
23072	459860.32	4228440.24	Геодезический метод	2.50	-
23073	459860.32	4228438.05	Геодезический метод	2.50	-
23074	459862.52	4228438.05	Геодезический метод	2.50	-
23071	459862.52	4228440.24	Геодезический метод	2.50	-
23075	463242.80	4233281.66	Геодезический метод	2.50	-
23076	463240.60	4233281.66	Геодезический метод	2.50	-
23077	463240.60	4233279.47	Геодезический метод	2.50	-
23078	463242.80	4233279.47	Геодезический метод	2.50	-
23075	463242.80	4233281.66	Геодезический метод	2.50	-
23079	462109.00	4230164.34	Геодезический метод	2.50	-
23080	462078.04	4230207.84	Геодезический метод	2.50	-
23081	462061.82	4230205.62	Геодезический метод	2.50	-
23082	462051.50	4230205.62	Геодезический метод	2.50	-

2. Сведения о характерных точках границ объекта					
Обозначение характерных точек границ	Координаты, м		Метод определения координат характерной точки	Средняя квадратическая погрешность положения характерной точки (Mt), м	Описание обозначения точки на местности (при наличии)
	X	Y			
1	2	3	4	5	6
23083	462055.92	4230215.21	Геодезический метод	2.50	-
23084	462066.25	4230222.58	Геодезический метод	2.50	-
23085	462067.72	4230229.96	Геодезический метод	2.50	-
23086	462035.28	4230248.39	Геодезический метод	2.50	-
23087	462001.37	4230271.98	Геодезический метод	2.50	-
23088	461982.94	4230297.05	Геодезический метод	2.50	-
23089	461963.03	4230323.59	Геодезический метод	2.50	-
23090	461944.61	4230335.39	Геодезический метод	2.50	-
23091	461929.86	4230341.29	Геодезический метод	2.50	-
23092	461918.80	4230334.65	Геодезический метод	2.50	-
23093	461862.77	4230284.51	Геодезический метод	2.50	-
23094	461849.51	4230271.24	Геодезический метод	2.50	-
23095	461854.67	4230260.19	Геодезический метод	2.50	-
23096	461876.05	4230246.92	Геодезический метод	2.50	-
23097	461893.00	4230239.54	Геодезический метод	2.50	-
23098	461906.27	4230235.86	Геодезический метод	2.50	-
23099	461918.07	4230242.49	Геодезический метод	2.50	-
23100	461927.65	4230253.55	Геодезический метод	2.50	-
23101	461937.97	4230257.24	Геодезический метод	2.50	-
23102	461945.34	4230250.60	Геодезический метод	2.50	-
23103	461935.02	4230231.43	Геодезический метод	2.50	-
23104	461950.50	4230227.01	Геодезический метод	2.50	-
23105	461992.52	4230224.06	Геодезический метод	2.50	-
23106	462024.23	4230209.31	Геодезический метод	2.50	-
23107	462044.87	4230193.10	Геодезический метод	2.50	-

2. Сведения о характерных точках границ объекта					
Обозначение характерных точек границ	Координаты, м		Метод определения координат характерной точки	Средняя квадратическая погрешность положения характерной точки (Mt), м	Описание обозначения точки на местности (при наличии)
	X	Y			
1	2	3	4	5	6
23108	462063.29	4230173.93	Геодезический метод	2.50	-
23109	462076.57	4230148.12	Геодезический метод	2.50	-
23110	462079.51	4230129.69	Геодезический метод	2.50	-
23111	462085.41	4230130.42	Геодезический метод	2.50	-
23112	462098.68	4230137.06	Геодезический метод	2.50	-
23113	462099.42	4230148.86	Геодезический метод	2.50	-
23079	462109.00	4230164.34	Геодезический метод	2.50	-
23114	464075.75	4219261.92	Геодезический метод	2.50	-
23115	464071.45	4219267.92	Геодезический метод	2.50	-
23116	464060.15	4219283.60	Геодезический метод	2.50	-
23117	464049.99	4219297.15	Геодезический метод	2.50	-
23118	464038.76	4219305.94	Геодезический метод	2.50	-
23119	464025.16	4219317.50	Геодезический метод	2.50	-
23120	464012.65	4219328.20	Геодезический метод	2.50	-
23121	464000.85	4219339.20	Геодезический метод	2.50	-
23122	463990.08	4219345.99	Геодезический метод	2.50	-
23123	463972.66	4219360.69	Геодезический метод	2.50	-
23124	463868.00	4219451.30	Геодезический метод	2.50	-
23125	463859.51	4219456.75	Геодезический метод	2.50	-
23126	463847.97	4219465.32	Геодезический метод	2.50	-
23127	463840.99	4219471.21	Геодезический метод	2.50	-
23128	463826.61	4219486.51	Геодезический метод	2.50	-
23129	463820.91	4219488.97	Геодезический метод	2.50	-
23130	463797.92	4219507.37	Геодезический метод	2.50	-
23131	463770.55	4219530.09	Геодезический метод	2.50	-

2. Сведения о характерных точках границ объекта					
Обозначение характерных точек границ	Координаты, м		Метод определения координат характерной точки	Средняя квадратическая погрешность положения характерной точки (Mt), м	Описание обозначения точки на местности (при наличии)
	X	Y			
1	2	3	4	5	6
23132	463746.11	4219551.33	Геодезический метод	2.50	-
23133	463726.20	4219568.20	Геодезический метод	2.50	-
23134	463701.70	4219587.26	Геодезический метод	2.50	-
23135	463680.36	4219601.83	Геодезический метод	2.50	-
23136	463669.14	4219612.26	Геодезический метод	2.50	-
23137	463654.16	4219624.19	Геодезический метод	2.50	-
23138	463628.08	4219646.78	Геодезический метод	2.50	-
23139	463604.43	4219666.04	Геодезический метод	2.50	-
23140	463577.68	4219684.09	Геодезический метод	2.50	-
23141	463552.13	4219699.96	Геодезический метод	2.50	-
23142	463543.13	4219685.57	Геодезический метод	2.50	-
23143	463532.39	4219696.75	Геодезический метод	2.50	-
23144	463525.62	4219703.87	Геодезический метод	2.50	-
23145	463516.73	4219711.13	Геодезический метод	2.50	-
23146	463506.35	4219718.56	Геодезический метод	2.50	-
23147	463495.18	4219727.08	Геодезический метод	2.50	-
23148	463478.75	4219738.61	Геодезический метод	2.50	-
23149	463468.95	4219745.24	Геодезический метод	2.50	-
23150	463463.01	4219748.46	Геодезический метод	2.50	-
23151	463455.59	4219753.32	Геодезический метод	2.50	-
23152	463445.45	4219760.37	Геодезический метод	2.50	-
23153	463437.50	4219766.13	Геодезический метод	2.50	-
23154	463434.38	4219777.69	Геодезический метод	2.50	-
23155	463430.91	4219779.06	Геодезический метод	2.50	-
23156	463425.79	4219778.25	Геодезический метод	2.50	-



2. Сведения о характерных точках границ объекта					
Обозначение характерных точек границ	Координаты, м		Метод определения координат характерной точки	Средняя квадратическая погрешность положения характерной точки (Mt), м	Описание обозначения точки на местности (при наличии)
	X	Y			
1	2	3	4	5	6
23157	463418.21	4219776.14	Геодезический метод	2.50	-
23158	463414.00	4219773.30	Геодезический метод	2.50	-
23159	463414.48	4219773.15	Геодезический метод	2.50	-
23160	463413.84	4219770.49	Геодезический метод	2.50	-
23161	463412.11	4219771.17	Геодезический метод	2.50	-
23162	463407.38	4219765.38	Геодезический метод	2.50	-
23163	463396.87	4219774.97	Геодезический метод	2.50	-
23164	463398.87	4219778.12	Геодезический метод	2.50	-
23165	463395.88	4219781.43	Геодезический метод	2.50	-
23166	463386.50	4219788.82	Геодезический метод	2.50	-
23167	463375.70	4219796.23	Геодезический метод	2.50	-
23168	463361.88	4219803.14	Геодезический метод	2.50	-
23169	463350.46	4219808.68	Геодезический метод	2.50	-
23170	463327.74	4219822.14	Геодезический метод	2.50	-
23171	463320.88	4219826.42	Геодезический метод	2.50	-
23172	463307.54	4219831.45	Геодезический метод	2.50	-
23173	463299.40	4219834.33	Геодезический метод	2.50	-
23174	463294.58	4219836.60	Геодезический метод	2.50	-
23175	463283.93	4219843.42	Геодезический метод	2.50	-
23176	463277.02	4219849.59	Геодезический метод	2.50	-
23177	463276.37	4219856.34	Геодезический метод	2.50	-
23178	463249.15	4219872.17	Геодезический метод	2.50	-
23179	463241.73	4219869.90	Геодезический метод	2.50	-
23180	463233.99	4219866.08	Геодезический метод	2.50	-
23181	463227.92	4219861.42	Геодезический метод	2.50	-

2. Сведения о характерных точках границ объекта					
Обозначение характерных точек границ	Координаты, м		Метод определения координат характерной точки	Средняя квадратическая погрешность положения характерной точки (Mt), м	Описание обозначения точки на местности (при наличии)
	X	Y			
1	2	3	4	5	6
23182	463223.92	4219864.84	Геодезический метод	2.50	-
23183	463230.15	4219869.57	Геодезический метод	2.50	-
23184	463233.85	4219872.09	Геодезический метод	2.50	-
23185	463242.14	4219875.40	Геодезический метод	2.50	-
23186	463234.49	4219879.27	Геодезический метод	2.50	-
23187	463224.31	4219882.44	Геодезический метод	2.50	-
23188	463207.36	4219887.98	Геодезический метод	2.50	-
23189	463197.78	4219891.08	Геодезический метод	2.50	-
23190	463184.17	4219895.20	Геодезический метод	2.50	-
23191	463171.49	4219899.21	Геодезический метод	2.50	-
23192	463165.07	4219901.81	Геодезический метод	2.50	-
23193	463149.81	4219908.56	Геодезический метод	2.50	-
23194	463129.11	4219916.49	Геодезический метод	2.50	-
23195	463118.11	4219921.35	Геодезический метод	2.50	-
23196	463097.91	4219931.79	Геодезический метод	2.50	-
23197	463074.51	4219943.90	Геодезический метод	2.50	-
23198	463054.75	4219953.68	Геодезический метод	2.50	-
23199	463045.73	4219957.32	Геодезический метод	2.50	-
23200	463042.11	4219958.88	Геодезический метод	2.50	-
23201	463032.73	4219964.37	Геодезический метод	2.50	-
23202	463002.25	4219952.41	Геодезический метод	2.50	-
23203	462961.47	4219953.02	Геодезический метод	2.50	-
23204	462948.51	4219959.22	Геодезический метод	2.50	-
23205	462934.70	4219995.22	Геодезический метод	2.50	-
23206	462934.18	4219993.26	Геодезический метод	2.50	-

2. Сведения о характерных точках границ объекта					
Обозначение характерных точек границ	Координаты, м		Метод определения координат характерной точки	Средняя квадратическая погрешность положения характерной точки (Mt), м	Описание обозначения точки на местности (при наличии)
	X	Y			
1	2	3	4	5	6
23207	462915.88	4219997.87	Геодезический метод	2.50	-
23208	462911.93	4219999.62	Геодезический метод	2.50	-
23209	462889.92	4220011.93	Геодезический метод	2.50	-
23210	462883.71	4220014.65	Геодезический метод	2.50	-
23211	462878.10	4220017.58	Геодезический метод	2.50	-
23212	462873.60	4220019.42	Геодезический метод	2.50	-
23213	462870.04	4220024.52	Геодезический метод	2.50	-
23214	462859.54	4220036.25	Геодезический метод	2.50	-
23215	462860.09	4220038.38	Геодезический метод	2.50	-
23216	462855.53	4220039.37	Геодезический метод	2.50	-
23217	462853.41	4220030.25	Геодезический метод	2.50	-
23218	462866.97	4219994.42	Геодезический метод	2.50	-
23219	462892.30	4219916.58	Геодезический метод	2.50	-
23220	462903.42	4219906.70	Геодезический метод	2.50	-
23221	462946.03	4219910.41	Геодезический метод	2.50	-
23222	462979.39	4219906.07	Геодезический метод	2.50	-
23223	462978.79	4219868.99	Геодезический метод	2.50	-
23224	462982.48	4219861.59	Геодезический метод	2.50	-
23225	463042.39	4219844.30	Геодезический метод	2.50	-
23226	463031.29	4219818.98	Геодезический метод	2.50	-
23227	462929.36	4219829.48	Геодезический метод	2.50	-
23228	462881.19	4219841.84	Геодезический метод	2.50	-
23229	462807.68	4219883.24	Геодезический метод	2.50	-
23230	462785.45	4219910.41	Геодезический метод	2.50	-
23231	462760.12	4219920.91	Геодезический метод	2.50	-

2. Сведения о характерных точках границ объекта					
Обозначение характерных точек границ	Координаты, м		Метод определения координат характерной точки	Средняя квадратическая погрешность положения характерной точки (Mt), м	Описание обозначения точки на местности (при наличии)
	X	Y			
1	2	3	4	5	6
23232	462749.01	4219907.32	Геодезический метод	2.50	-
23233	462739.12	4219904.86	Геодезический метод	2.50	-
23234	462720.59	4219936.36	Геодезический метод	2.50	-
23235	462697.74	4219940.68	Геодезический метод	2.50	-
23236	462610.03	4219903.62	Геодезический метод	2.50	-
23237	462577.91	4219877.04	Геодезический метод	2.50	-
23238	462545.17	4219790.54	Геодезический метод	2.50	-
23239	462574.83	4219752.24	Геодезический метод	2.50	-
23240	462582.85	4219726.30	Геодезический метод	2.50	-
23241	462563.71	4219710.23	Геодезический метод	2.50	-
23242	462553.21	4219721.35	Геодезический метод	2.50	-
23243	462539.00	4219709.61	Геодезический метод	2.50	-
23244	462521.09	4219710.84	Геодезический метод	2.50	-
23245	462512.44	4219720.73	Геодезический метод	2.50	-
23246	462519.23	4219749.77	Геодезический метод	2.50	-
23247	462512.44	4219764.00	Геодезический метод	2.50	-
23248	462501.32	4219768.32	Геодезический метод	2.50	-
23249	462484.05	4219757.20	Геодезический метод	2.50	-
23250	462475.40	4219703.44	Геодезический метод	2.50	-
23251	462463.67	4219626.84	Геодезический метод	2.50	-
23252	462490.21	4219624.36	Геодезический метод	2.50	-
23253	462491.44	4219596.56	Геодезический метод	2.50	-
23254	462497.00	4219595.94	Геодезический метод	2.50	-
23255	462509.97	4219621.26	Геодезический метод	2.50	-
23256	462522.94	4219621.26	Геодезический метод	2.50	-

2. Сведения о характерных точках границ объекта					
Обозначение характерных точек границ	Координаты, м		Метод определения координат характерной точки	Средняя квадратическая погрешность положения характерной точки (Mt), м	Описание обозначения точки на местности (при наличии)
	X	Y			
1	2	3	4	5	6
23257	462516.17	4219584.22	Геодезический метод	2.50	-
23258	462456.24	4219563.80	Геодезический метод	2.50	-
23259	462437.10	4219526.13	Геодезический метод	2.50	-
23260	462411.78	4219451.98	Геодезический метод	2.50	-
23261	462382.75	4219364.28	Геодезический метод	2.50	-
23262	462341.97	4219318.54	Геодезический метод	2.50	-
23263	462275.90	4219259.24	Геодезический метод	2.50	-
23264	462206.10	4219151.73	Геодезический метод	2.50	-
23265	462159.77	4219094.28	Геодезический метод	2.50	-
23266	462105.42	4219062.16	Геодезический метод	2.50	-
23267	462069.59	4219018.91	Геодезический метод	2.50	-
23268	462074.53	4218974.42	Геодезический метод	2.50	-
23269	462074.53	4218929.32	Геодезический метод	2.50	-
23270	462056.62	4218886.69	Геодезический метод	2.50	-
23271	462045.52	4218866.93	Геодезический метод	2.50	-
23272	462005.97	4218805.16	Геодезический метод	2.50	-
23273	461993.62	4218787.85	Геодезический метод	2.50	-
23274	461976.32	4218761.28	Геодезический метод	2.50	-
23275	461962.74	4218727.92	Геодезический метод	2.50	-
23276	461946.68	4218684.67	Геодезический метод	2.50	-
23277	461934.32	4218655.01	Геодезический метод	2.50	-
23278	461925.70	4218625.99	Геодезический метод	2.50	-
23279	461921.35	4218602.50	Геодезический метод	2.50	-
23280	461894.79	4218570.38	Геодезический метод	2.50	-
23281	461867.62	4218516.01	Геодезический метод	2.50	-

2. Сведения о характерных точках границ объекта					
Обозначение характерных точек границ	Координаты, м		Метод определения координат характерной точки	Средняя квадратическая погрешность положения характерной точки (Mt), м	Описание обозначения точки на местности (при наличии)
	X	Y			
1	2	3	4	5	6
23282	461859.58	4218448.05	Геодезический метод	2.50	-
23283	461824.37	4218360.32	Геодезический метод	2.50	-
23284	461795.95	4218284.33	Геодезический метод	2.50	-
23285	461770.02	4218225.00	Геодезический метод	2.50	-
23286	461751.51	4218182.38	Геодезический метод	2.50	-
23287	461711.33	4218136.67	Геодезический метод	2.50	-
23288	461669.06	4218159.19	Геодезический метод	2.50	-
23289	461688.78	4218193.98	Геодезический метод	2.50	-
23290	461704.66	4218210.73	Геодезический метод	2.50	-
23291	461724.24	4218238.09	Геодезический метод	2.50	-
23292	461764.68	4218331.13	Геодезический метод	2.50	-
23293	461770.56	4218383.32	Геодезический метод	2.50	-
23294	461764.58	4218383.75	Геодезический метод	2.50	-
23295	461758.77	4218332.25	Геодезический метод	2.50	-
23296	461718.87	4218240.78	Геодезический метод	2.50	-
23297	461699.91	4218214.40	Геодезический метод	2.50	-
23298	461683.63	4218197.08	Геодезический метод	2.50	-
23299	461663.79	4218162.00	Геодезический метод	2.50	-
23300	461656.37	4218145.94	Геодезический метод	2.50	-
23301	461645.87	4218131.73	Геодезический метод	2.50	-
23302	461616.21	4218112.58	Геодезический метод	2.50	-
23303	461598.31	4218087.87	Геодезический метод	2.50	-
23304	461584.33	4218052.62	Геодезический метод	2.50	-
23305	461572.14	4218075.93	Геодезический метод	2.50	-
23306	461529.05	4218129.81	Геодезический метод	2.50	-

2. Сведения о характерных точках границ объекта					
Обозначение характерных точек границ	Координаты, м		Метод определения координат характерной точки	Средняя квадратическая погрешность положения характерной точки (Mt), м	Описание обозначения точки на местности (при наличии)
	X	Y			
1	2	3	4	5	6
23307	461519.26	4218152.89	Геодезический метод	2.50	-
23308	461514.27	4218191.45	Геодезический метод	2.50	-
23309	461547.14	4218227.46	Геодезический метод	2.50	-
23310	461528.89	4218270.53	Геодезический метод	2.50	-
23311	461551.70	4218297.67	Геодезический метод	2.50	-
23312	461518.51	4218341.27	Геодезический метод	2.50	-
23313	461459.91	4218321.89	Геодезический метод	2.50	-
23314	461424.93	4218355.25	Геодезический метод	2.50	-
23315	461855.97	4219161.14	Геодезический метод	2.50	-
23316	461820.36	4219201.37	Геодезический метод	2.50	-
23317	461829.94	4219233.91	Геодезический метод	2.50	-
23318	461869.47	4219263.56	Геодезический метод	2.50	-
23319	461864.52	4219309.89	Геодезический метод	2.50	-
23320	461875.64	4219332.16	Геодезический метод	2.50	-
23321	461917.64	4219358.70	Геодезический метод	2.50	-
23322	462019.56	4219415.56	Геодезический метод	2.50	-
23323	462078.24	4219464.34	Геодезический метод	2.50	-
23324	462109.12	4219474.23	Геодезический метод	2.50	-
23325	462109.12	4219413.07	Геодезический метод	2.50	-
23326	462129.50	4219393.34	Геодезический метод	2.50	-
23327	462141.24	4219376.63	Геодезический метод	2.50	-
23328	462149.27	4219384.03	Геодезический метод	2.50	-
23329	462148.04	4219400.72	Геодезический метод	2.50	-
23330	462148.04	4219421.08	Геодезический метод	2.50	-
23331	462153.59	4219437.78	Геодезический метод	2.50	-

2. Сведения о характерных точках границ объекта					
Обозначение характерных точек границ	Координаты, м		Метод определения координат характерной точки	Средняя квадратическая погрешность положения характерной точки (Mt), м	Описание обозначения точки на местности (при наличии)
	X	Y			
1	2	3	4	5	6
23332	462162.24	4219443.35	Геодезический метод	2.50	-
23333	462179.54	4219437.18	Геодезический метод	2.50	-
23334	462188.18	4219437.78	Геодезический метод	2.50	-
23335	462194.36	4219448.30	Геодезический метод	2.50	-
23336	462188.18	4219479.16	Геодезический метод	2.50	-
23337	462192.50	4219487.82	Геодезический метод	2.50	-
23338	462228.33	4219505.12	Геодезический метод	2.50	-
23339	462230.80	4219537.86	Геодезический метод	2.50	-
23340	462240.06	4219592.23	Геодезический метод	2.50	-
23341	462233.89	4219620.04	Геодезический метод	2.50	-
23342	462230.80	4219656.48	Геодезический метод	2.50	-
23343	462240.06	4219694.18	Геодезический метод	2.50	-
23344	462280.21	4219736.81	Геодезический метод	2.50	-
23345	462327.16	4219788.08	Геодезический метод	2.50	-
23346	462299.98	4219835.65	Геодезический метод	2.50	-
23347	462296.89	4219851.72	Геодезический метод	2.50	-
23348	462298.74	4219872.12	Геодезический метод	2.50	-
23349	462313.56	4219891.88	Геодезический метод	2.50	-
23350	462325.52	4219902.65	Геодезический метод	2.50	-
23351	462316.40	4219897.33	Геодезический метод	2.50	-
23352	462291.78	4219880.15	Геодезический метод	2.50	-
23353	462268.13	4219862.39	Геодезический метод	2.50	-
23354	462249.53	4219847.21	Геодезический метод	2.50	-
23355	462235.15	4219836.43	Геодезический метод	2.50	-
23356	462209.74	4219818.92	Геодезический метод	2.50	-



2. Сведения о характерных точках границ объекта					
Обозначение характерных точек границ	Координаты, м		Метод определения координат характерной точки	Средняя квадратическая погрешность положения характерной точки (Mt), м	Описание обозначения точки на местности (при наличии)
	X	Y			
1	2	3	4	5	6
23357	462190.38	4219805.76	Геодезический метод	2.50	-
23358	462169.73	4219792.06	Геодезический метод	2.50	-
23359	462143.39	4219774.92	Геодезический метод	2.50	-
23360	462128.45	4219764.94	Геодезический метод	2.50	-
23361	462094.32	4219742.26	Геодезический метод	2.50	-
23362	462069.04	4219725.92	Геодезический метод	2.50	-
23363	462050.13	4219713.30	Геодезический метод	2.50	-
23364	462025.84	4219695.27	Геодезический метод	2.50	-
23365	461984.02	4219667.36	Геодезический метод	2.50	-
23366	461914.81	4219622.55	Геодезический метод	2.50	-
23367	461904.12	4219615.99	Геодезический метод	2.50	-
23368	461901.44	4219614.06	Геодезический метод	2.50	-
23369	461888.12	4219606.48	Геодезический метод	2.50	-
23370	461874.24	4219600.59	Геодезический метод	2.50	-
23371	461863.68	4219595.84	Геодезический метод	2.50	-
23372	461847.53	4219588.72	Геодезический метод	2.50	-
23373	461826.02	4219577.84	Геодезический метод	2.50	-
23374	461807.38	4219568.62	Геодезический метод	2.50	-
23375	461784.33	4219557.12	Геодезический метод	2.50	-
23376	461765.56	4219547.66	Геодезический метод	2.50	-
23377	461753.90	4219542.03	Геодезический метод	2.50	-
23378	461741.89	4219537.28	Геодезический метод	2.50	-
23379	461731.74	4219533.38	Геодезический метод	2.50	-
23380	461723.90	4219530.39	Геодезический метод	2.50	-
23381	461721.46	4219528.55	Геодезический метод	2.50	-

2. Сведения о характерных точках границ объекта					
Обозначение характерных точек границ	Координаты, м		Метод определения координат характерной точки	Средняя квадратическая погрешность положения характерной точки (Mt), м	Описание обозначения точки на местности (при наличии)
	X	Y			
1	2	3	4	5	6
23382	461716.96	4219525.39	Геодезический метод	2.50	-
23383	461713.68	4219524.55	Геодезический метод	2.50	-
23384	461709.73	4219524.86	Геодезический метод	2.50	-
23385	461708.60	4219525.21	Геодезический метод	2.50	-
23386	461707.26	4219524.31	Геодезический метод	2.50	-
23387	461706.97	4219523.48	Геодезический метод	2.50	-
23388	461706.55	4219522.96	Геодезический метод	2.50	-
23389	461697.80	4219517.59	Геодезический метод	2.50	-
23390	461682.94	4219510.75	Геодезический метод	2.50	-
23391	461662.08	4219501.39	Геодезический метод	2.50	-
23392	461635.96	4219490.02	Геодезический метод	2.50	-
23393	461609.32	4219477.16	Геодезический метод	2.50	-
23394	461586.59	4219465.57	Геодезический метод	2.50	-
23395	461541.93	4219442.61	Геодезический метод	2.50	-
23396	461516.83	4219430.07	Геодезический метод	2.50	-
23397	461458.16	4219400.71	Геодезический метод	2.50	-
23398	461412.35	4219378.76	Геодезический метод	2.50	-
23399	461368.57	4219358.73	Геодезический метод	2.50	-
23400	461356.94	4219353.86	Геодезический метод	2.50	-
23401	461342.87	4219349.30	Геодезический метод	2.50	-
23402	461325.10	4219343.85	Геодезический метод	2.50	-
23403	461312.61	4219337.44	Геодезический метод	2.50	-
23404	461303.73	4219329.89	Геодезический метод	2.50	-
23405	461279.80	4219318.60	Геодезический метод	2.50	-
23406	461239.98	4219300.04	Геодезический метод	2.50	-

2. Сведения о характерных точках границ объекта					
Обозначение характерных точек границ	Координаты, м		Метод определения координат характерной точки	Средняя квадратическая погрешность положения характерной точки (Mt), м	Описание обозначения точки на местности (при наличии)
	X	Y			
1	2	3	4	5	6
23407	461221.58	4219292.06	Геодезический метод	2.50	-
23408	461219.89	4219294.86	Геодезический метод	2.50	-
23409	461189.93	4219280.32	Геодезический метод	2.50	-
23410	461190.21	4219277.75	Геодезический метод	2.50	-
23411	461171.01	4219268.72	Геодезический метод	2.50	-
23412	461120.56	4219245.76	Геодезический метод	2.50	-
23413	461088.13	4219230.33	Геодезический метод	2.50	-
23414	461071.31	4219222.00	Геодезический метод	2.50	-
23415	461062.40	4219217.26	Геодезический метод	2.50	-
23416	461046.59	4219208.30	Геодезический метод	2.50	-
23417	461038.18	4219203.69	Геодезический метод	2.50	-
23418	461029.35	4219198.06	Геодезический метод	2.50	-
23419	461013.97	4219188.93	Геодезический метод	2.50	-
23420	460968.88	4219160.68	Геодезический метод	2.50	-
23421	460932.63	4219138.56	Геодезический метод	2.50	-
23422	460916.40	4219129.52	Геодезический метод	2.50	-
23423	460898.53	4219118.14	Геодезический метод	2.50	-
23424	460879.24	4219105.65	Геодезический метод	2.50	-
23425	460856.24	4219090.44	Геодезический метод	2.50	-
23426	460834.84	4219076.45	Геодезический метод	2.50	-
23427	460815.34	4219063.50	Геодезический метод	2.50	-
23428	460800.19	4219053.40	Геодезический метод	2.50	-
23429	460780.35	4219040.35	Геодезический метод	2.50	-
23430	460748.42	4219018.66	Геодезический метод	2.50	-
23431	460738.16	4219011.30	Геодезический метод	2.50	-

2. Сведения о характерных точках границ объекта					
Обозначение характерных точек границ	Координаты, м		Метод определения координат характерной точки	Средняя квадратическая погрешность положения характерной точки (Mt), м	Описание обозначения точки на местности (при наличии)
	X	Y			
1	2	3	4	5	6
23432	460750.69	4219001.73	Геодезический метод	2.50	-
23433	460766.46	4218990.10	Геодезический метод	2.50	-
23434	460764.29	4218985.48	Геодезический метод	2.50	-
23435	460750.83	4218995.19	Геодезический метод	2.50	-
23436	460733.83	4219008.18	Геодезический метод	2.50	-
23437	460711.59	4218991.78	Геодезический метод	2.50	-
23438	460679.51	4218967.50	Геодезический метод	2.50	-
23439	460656.09	4218948.93	Геодезический метод	2.50	-
23440	460642.96	4218938.74	Геодезический метод	2.50	-
23441	460597.51	4218902.04	Геодезический метод	2.50	-
23442	460573.32	4218882.25	Геодезический метод	2.50	-
23443	460553.83	4218865.86	Геодезический метод	2.50	-
23444	460536.14	4218850.67	Геодезический метод	2.50	-
23445	460507.53	4218825.71	Геодезический метод	2.50	-
23446	460476.68	4218797.95	Геодезический метод	2.50	-
23447	460436.62	4218761.19	Геодезический метод	2.50	-
23448	460395.55	4218722.18	Геодезический метод	2.50	-
23449	460371.95	4218698.62	Геодезический метод	2.50	-
23450	460321.43	4218646.82	Геодезический метод	2.50	-
23451	460300.96	4218625.23	Геодезический метод	2.50	-
23452	460278.77	4218601.63	Геодезический метод	2.50	-
23453	460251.43	4218570.91	Геодезический метод	2.50	-
23454	460198.76	4218510.50	Геодезический метод	2.50	-
23455	460171.74	4218476.62	Геодезический метод	2.50	-
23456	460159.32	4218462.47	Геодезический метод	2.50	-

2. Сведения о характерных точках границ объекта					
Обозначение характерных точек границ	Координаты, м		Метод определения координат характерной точки	Средняя квадратическая погрешность положения характерной точки (Mt), м	Описание обозначения точки на местности (при наличии)
	X	Y			
1	2	3	4	5	6
23457	460148.73	4218451.39	Геодезический метод	2.50	-
23458	460133.87	4218436.95	Геодезический метод	2.50	-
23459	460114.19	4218418.01	Геодезический метод	2.50	-
23460	460097.05	4218400.87	Геодезический метод	2.50	-
23461	460070.73	4218373.60	Геодезический метод	2.50	-
23462	460055.37	4218356.29	Геодезический метод	2.50	-
23463	460050.06	4218350.06	Геодезический метод	2.50	-
23464	460060.15	4218342.83	Геодезический метод	2.50	-
23465	460056.53	4218330.86	Геодезический метод	2.50	-
23466	460048.72	4218331.12	Геодезический метод	2.50	-
23467	460045.06	4218331.42	Геодезический метод	2.50	-
23468	460039.49	4218327.74	Геодезический метод	2.50	-
23469	460032.40	4218315.07	Геодезический метод	2.50	-
23470	459841.60	4218098.15	Геодезический метод	2.50	-
23471	459825.09	4218079.38	Геодезический метод	2.50	-
23472	459566.75	4217823.28	Геодезический метод	2.50	-
23473	459557.60	4217815.19	Геодезический метод	2.50	-
23474	459237.70	4217532.58	Геодезический метод	2.50	-
23475	459192.00	4217505.00	Геодезический метод	2.50	-
23476	459186.75	4217502.08	Геодезический метод	2.50	-
23477	459191.25	4217496.90	Геодезический метод	2.50	-
23478	459209.49	4217471.08	Геодезический метод	2.50	-
23479	459267.47	4217408.69	Геодезический метод	2.50	-
23480	459277.43	4217397.58	Геодезический метод	2.50	-
23481	459320.89	4217357.44	Геодезический метод	2.50	-

2. Сведения о характерных точках границ объекта					
Обозначение характерных точек границ	Координаты, м		Метод определения координат характерной точки	Средняя квадратическая погрешность положения характерной точки (Mt), м	Описание обозначения точки на местности (при наличии)
	X	Y			
1	2	3	4	5	6
23482	459336.59	4217340.96	Геодезический метод	2.50	-
23483	459346.51	4217330.55	Геодезический метод	2.50	-
23484	459351.85	4217324.94	Геодезический метод	2.50	-
23485	459355.30	4217318.23	Геодезический метод	2.50	-
23486	459358.39	4217308.75	Геодезический метод	2.50	-
23487	459360.21	4217303.18	Геодезический метод	2.50	-
23488	459359.89	4217293.22	Геодезический метод	2.50	-
23489	459363.19	4217285.21	Геодезический метод	2.50	-
23490	459311.87	4217220.28	Геодезический метод	2.50	-
23491	459304.01	4217209.90	Геодезический метод	2.50	-
23492	459287.92	4217191.80	Геодезический метод	2.50	-
23493	459270.09	4217169.95	Геодезический метод	2.50	-
23494	459210.95	4217102.97	Геодезический метод	2.50	-
23495	459162.11	4217053.82	Геодезический метод	2.50	-
23496	459130.82	4217020.79	Геодезический метод	2.50	-
23497	459121.42	4217009.96	Геодезический метод	2.50	-
23498	459119.26	4217007.38	Геодезический метод	2.50	-
23499	459116.65	4217003.31	Геодезический метод	2.50	-
23500	459101.95	4216979.22	Геодезический метод	2.50	-
23501	459099.36	4216974.63	Геодезический метод	2.50	-
23502	459095.90	4216962.80	Геодезический метод	2.50	-
23503	459089.91	4216930.85	Геодезический метод	2.50	-
23504	459092.22	4216910.13	Геодезический метод	2.50	-
23505	459118.00	4216868.16	Геодезический метод	2.50	-
23506	459152.14	4216831.84	Геодезический метод	2.50	-

2. Сведения о характерных точках границ объекта					
Обозначение характерных точек границ	Координаты, м		Метод определения координат характерной точки	Средняя квадратическая погрешность положения характерной точки (Mt), м	Описание обозначения точки на местности (при наличии)
	X	Y			
1	2	3	4	5	6
23507	459188.06	4216796.82	Геодезический метод	2.50	-
23508	459231.08	4216763.36	Геодезический метод	2.50	-
23509	459255.50	4216768.64	Геодезический метод	2.50	-
23510	459271.38	4216803.41	Геодезический метод	2.50	-
23511	459262.42	4216833.49	Геодезический метод	2.50	-
23512	459236.12	4216871.90	Геодезический метод	2.50	-
23513	459217.22	4216894.25	Геодезический метод	2.50	-
23514	459187.85	4216938.96	Геодезический метод	2.50	-
23515	459190.78	4216968.53	Геодезический метод	2.50	-
23516	459215.25	4217015.32	Геодезический метод	2.50	-
23517	459232.06	4217043.19	Геодезический метод	2.50	-
23518	459249.56	4217061.77	Геодезический метод	2.50	-
23519	459265.88	4217079.09	Геодезический метод	2.50	-
23520	459319.80	4217037.14	Геодезический метод	2.50	-
23521	459452.22	4216926.14	Геодезический метод	2.50	-
23522	459554.02	4216890.02	Геодезический метод	2.50	-
23523	459629.54	4216835.83	Геодезический метод	2.50	-
23524	459642.67	4216825.97	Геодезический метод	2.50	-
23525	459650.88	4216834.19	Геодезический метод	2.50	-
23526	459673.86	4216844.04	Геодезический метод	2.50	-
23527	459683.72	4216862.10	Геодезический метод	2.50	-
23528	459706.70	4216855.53	Геодезический метод	2.50	-
23529	459731.33	4216852.25	Геодезический метод	2.50	-
23530	459769.58	4216902.91	Геодезический метод	2.50	-
23531	459777.11	4216912.89	Геодезический метод	2.50	-

2. Сведения о характерных точках границ объекта					
Обозначение характерных точек границ	Координаты, м		Метод определения координат характерной точки	Средняя квадратическая погрешность положения характерной точки (Mt), м	Описание обозначения точки на местности (при наличии)
	X	Y			
1	2	3	4	5	6
23532	459792.08	4216932.72	Геодезический метод	2.50	-
23533	459780.72	4216951.37	Геодезический метод	2.50	-
23534	459781.47	4216990.29	Геодезический метод	2.50	-
23535	459777.15	4217023.96	Геодезический метод	2.50	-
23536	459735.75	4217026.74	Геодезический метод	2.50	-
23537	459733.88	4217000.45	Геодезический метод	2.50	-
23538	459738.62	4216992.99	Геодезический метод	2.50	-
23539	459739.56	4216979.28	Геодезический метод	2.50	-
23540	459737.08	4216965.85	Геодезический метод	2.50	-
23541	459731.60	4216961.30	Геодезический метод	2.50	-
23542	459724.65	4216958.87	Геодезический метод	2.50	-
23543	459718.71	4216963.84	Геодезический метод	2.50	-
23544	459714.95	4216975.44	Геодезический метод	2.50	-
23545	459661.69	4216967.94	Геодезический метод	2.50	-
23546	459654.56	4216979.96	Геодезический метод	2.50	-
23547	459649.05	4216997.67	Геодезический метод	2.50	-
23548	459634.78	4217043.49	Геодезический метод	2.50	-
23549	459418.73	4217257.61	Геодезический метод	2.50	-
23550	459377.02	4217298.93	Геодезический метод	2.50	-
23551	459368.42	4217310.05	Геодезический метод	2.50	-
23552	459351.94	4217331.34	Геодезический метод	2.50	-
23553	459352.54	4217331.85	Геодезический метод	2.50	-
23554	459353.02	4217332.27	Геодезический метод	2.50	-
23555	459354.28	4217333.34	Геодезический метод	2.50	-
23556	459360.76	4217328.54	Геодезический метод	2.50	-



2. Сведения о характерных точках границ объекта					
Обозначение характерных точек границ	Координаты, м		Метод определения координат характерной точки	Средняя квадратическая погрешность положения характерной точки (Mt), м	Описание обозначения точки на местности (при наличии)
	X	Y			
1	2	3	4	5	6
23557	459375.56	4217343.10	Геодезический метод	2.50	-
23558	459355.67	4217368.09	Геодезический метод	2.50	-
23559	459330.61	4217399.57	Геодезический метод	2.50	-
23560	459323.68	4217408.28	Геодезический метод	2.50	-
23561	459323.13	4217408.97	Геодезический метод	2.50	-
23562	459296.12	4217438.58	Геодезический метод	2.50	-
23563	459252.67	4217486.19	Геодезический метод	2.50	-
23564	459268.16	4217503.17	Геодезический метод	2.50	-
23565	459285.82	4217522.51	Геодезический метод	2.50	-
23566	459303.19	4217541.54	Геодезический метод	2.50	-
23567	459320.27	4217560.26	Геодезический метод	2.50	-
23568	459337.52	4217579.16	Геодезический метод	2.50	-
23569	459357.19	4217600.71	Геодезический метод	2.50	-
23570	459386.61	4217632.94	Геодезический метод	2.50	-
23571	459432.23	4217667.84	Геодезический метод	2.50	-
23572	459451.89	4217682.89	Геодезический метод	2.50	-
23573	459454.96	4217686.15	Геодезический метод	2.50	-
23574	459481.33	4217714.22	Геодезический метод	2.50	-
23575	459519.31	4217754.66	Геодезический метод	2.50	-
23576	459526.53	4217762.34	Геодезический метод	2.50	-
23577	459565.41	4217803.74	Геодезический метод	2.50	-
23578	459576.17	4217786.18	Геодезический метод	2.50	-
23579	459576.52	4217788.03	Геодезический метод	2.50	-
23580	459598.92	4217823.15	Геодезический метод	2.50	-
23581	459644.94	4217823.15	Геодезический метод	2.50	-

2. Сведения о характерных точках границ объекта					
Обозначение характерных точек границ	Координаты, м		Метод определения координат характерной точки	Средняя квадратическая погрешность положения характерной точки (Mt), м	Описание обозначения точки на местности (при наличии)
	X	Y			
1	2	3	4	5	6
23582	459655.83	4217812.86	Геодезический метод	2.50	-
23583	459640.71	4217785.01	Геодезический метод	2.50	-
23584	459629.21	4217753.52	Геодезический метод	2.50	-
23585	459636.46	4217747.46	Геодезический метод	2.50	-
23586	459671.58	4217749.87	Геодезический метод	2.50	-
23587	459697.01	4217738.37	Геодезический метод	2.50	-
23588	459703.67	4217711.12	Геодезический метод	2.50	-
23589	459688.62	4217689.12	Геодезический метод	2.50	-
23590	459654.99	4217687.46	Геодезический метод	2.50	-
23591	459636.02	4217688.43	Геодезический метод	2.50	-
23592	459639.11	4217683.38	Геодезический метод	2.50	-
23593	459639.53	4217682.69	Геодезический метод	2.50	-
23594	459686.31	4217684.37	Геодезический метод	2.50	-
23595	459692.93	4217673.57	Геодезический метод	2.50	-
23596	459706.60	4217646.52	Геодезический метод	2.50	-
23597	459690.29	4217628.82	Геодезический метод	2.50	-
23598	459678.28	4217631.26	Геодезический метод	2.50	-
23599	459666.78	4217634.84	Геодезический метод	2.50	-
23600	459673.71	4217615.13	Геодезический метод	2.50	-
23601	459682.14	4217591.16	Геодезический метод	2.50	-
23602	459683.20	4217588.13	Геодезический метод	2.50	-
23603	459690.79	4217566.56	Геодезический метод	2.50	-
23604	459691.76	4217564.76	Геодезический метод	2.50	-
23605	459702.25	4217545.31	Геодезический метод	2.50	-
23606	459716.56	4217525.49	Геодезический метод	2.50	-

2. Сведения о характерных точках границ объекта					
Обозначение характерных точек границ	Координаты, м		Метод определения координат характерной точки	Средняя квадратическая погрешность положения характерной точки (Mt), м	Описание обозначения точки на местности (при наличии)
	X	Y			
1	2	3	4	5	6
23607	459731.34	4217523.85	Геодезический метод	2.50	-
23608	459749.40	4217540.29	Геодезический метод	2.50	-
23609	459764.17	4217541.92	Геодезический метод	2.50	-
23610	459790.44	4217528.79	Геодезический метод	2.50	-
23611	459806.86	4217530.42	Геодезический метод	2.50	-
23612	459806.86	4217632.22	Геодезический метод	2.50	-
23613	459810.15	4217648.65	Геодезический метод	2.50	-
23614	459800.21	4217687.51	Геодезический метод	2.50	-
23615	459814.75	4217686.92	Геодезический метод	2.50	-
23616	459857.11	4217679.17	Геодезический метод	2.50	-
23617	459876.39	4217669.57	Геодезический метод	2.50	-
23618	459875.83	4217666.72	Геодезический метод	2.50	-
23619	459888.95	4217620.74	Геодезический метод	2.50	-
23620	459864.33	4217614.16	Геодезический метод	2.50	-
23621	459849.55	4217610.88	Геодезический метод	2.50	-
23622	459847.91	4217597.75	Геодезический метод	2.50	-
23623	459872.53	4217584.62	Геодезический метод	2.50	-
23624	459879.10	4217555.06	Геодезический метод	2.50	-
23625	459898.80	4217550.13	Геодезический метод	2.50	-
23626	459928.35	4217538.63	Геодезический метод	2.50	-
23627	459913.59	4217520.56	Геодезический метод	2.50	-
23628	459920.15	4217512.37	Геодезический метод	2.50	-
23629	459967.75	4217510.72	Геодезический метод	2.50	-
23630	459982.53	4217495.94	Геодезический метод	2.50	-
23631	459998.95	4217489.37	Геодезический метод	2.50	-

2. Сведения о характерных точках границ объекта					
Обозначение характерных точек границ	Координаты, м		Метод определения координат характерной точки	Средняя квадратическая погрешность положения характерной точки (Mt), м	Описание обозначения точки на местности (при наличии)
	X	Y			
1	2	3	4	5	6
23632	460007.16	4217497.60	Геодезический метод	2.50	-
23633	460007.16	4217523.85	Геодезический метод	2.50	-
23634	460025.22	4217553.42	Геодезический метод	2.50	-
23635	460035.07	4217579.70	Геодезический метод	2.50	-
23636	460041.00	4217598.34	Геодезический метод	2.50	-
23637	460049.09	4217596.80	Геодезический метод	2.50	-
23638	460075.36	4217595.21	Геодезический метод	2.50	-
23639	460075.97	4217595.28	Геодезический метод	2.50	-
23640	460093.57	4217599.34	Геодезический метод	2.50	-
23641	460105.79	4217593.90	Геодезический метод	2.50	-
23642	460112.33	4217573.97	Геодезический метод	2.50	-
23643	460112.33	4217534.49	Геодезический метод	2.50	-
23644	460108.31	4217488.10	Геодезический метод	2.50	-
23645	460106.51	4217446.81	Геодезический метод	2.50	-
23646	460082.66	4217398.32	Геодезический метод	2.50	-
23647	460079.93	4217380.65	Геодезический метод	2.50	-
23648	460073.22	4217327.10	Геодезический метод	2.50	-
23649	460055.12	4217290.89	Геодезический метод	2.50	-
23650	460001.85	4217223.07	Геодезический метод	2.50	-
23651	459958.74	4217138.54	Геодезический метод	2.50	-
23652	459957.38	4217116.67	Геодезический метод	2.50	-
23653	459958.38	4217114.50	Геодезический метод	2.50	-
23654	459966.65	4217107.09	Геодезический метод	2.50	-
23655	459981.25	4217085.18	Геодезический метод	2.50	-
23656	459981.25	4217063.29	Геодезический метод	2.50	-

2. Сведения о характерных точках границ объекта					
Обозначение характерных точек границ	Координаты, м		Метод определения координат характерной точки	Средняя квадратическая погрешность положения характерной точки (Mt), м	Описание обозначения точки на местности (при наличии)
	X	Y			
1	2	3	4	5	6
23657	459974.52	4217002.26	Геодезический метод	2.50	-
23658	459968.80	4216964.80	Геодезический метод	2.50	-
23659	459926.44	4216911.30	Геодезический метод	2.50	-
23660	459882.60	4216851.79	Геодезический метод	2.50	-
23661	459883.07	4216822.71	Геодезический метод	2.50	-
23662	459884.30	4216820.57	Геодезический метод	2.50	-
23663	459913.80	4216799.48	Геодезический метод	2.50	-
23664	459958.48	4216782.23	Геодезический метод	2.50	-
23665	459969.84	4216766.82	Геодезический метод	2.50	-
23666	459966.48	4216743.20	Геодезический метод	2.50	-
23667	459933.10	4216666.71	Геодезический метод	2.50	-
23668	459927.71	4216631.35	Геодезический метод	2.50	-
23669	459943.36	4216596.63	Геодезический метод	2.50	-
23670	459966.60	4216580.70	Геодезический метод	2.50	-
23671	459994.96	4216565.19	Геодезический метод	2.50	-
23672	460031.10	4216523.74	Геодезический метод	2.50	-
23673	460025.20	4216479.50	Геодезический метод	2.50	-
23674	460012.07	4216448.30	Геодезический метод	2.50	-
23675	459962.81	4216453.23	Геодезический метод	2.50	-
23676	459954.60	4216468.00	Геодезический метод	2.50	-
23677	459956.25	4216497.57	Геодезический метод	2.50	-
23678	459908.63	4216509.06	Геодезический метод	2.50	-
23679	459892.23	4216489.36	Геодезический метод	2.50	-
23680	459887.29	4216464.71	Геодезический метод	2.50	-
23681	459775.65	4216463.08	Геодезический метод	2.50	-

2. Сведения о характерных точках границ объекта					
Обозначение характерных точек границ	Координаты, м		Метод определения координат характерной точки	Средняя квадратическая погрешность положения характерной точки (Mt), м	Описание обозначения точки на местности (при наличии)
	X	Y			
1	2	3	4	5	6
23682	459759.25	4216428.60	Геодезический метод	2.50	-
23683	459706.62	4216436.59	Геодезический метод	2.50	-
23684	459670.35	4216442.10	Геодезический метод	2.50	-
23685	459607.92	4216451.58	Геодезический метод	2.50	-
23686	459542.51	4216270.96	Геодезический метод	2.50	-
23687	459552.08	4216145.77	Геодезический метод	2.50	-
23688	459580.91	4216146.46	Геодезический метод	2.50	-
23689	459593.95	4216146.78	Геодезический метод	2.50	-
23690	459633.25	4216151.27	Геодезический метод	2.50	-
23691	459778.93	4216193.79	Геодезический метод	2.50	-
23692	459841.32	4216213.48	Геодезический метод	2.50	-
23693	459879.08	4216205.27	Геодезический метод	2.50	-
23694	459926.69	4216193.79	Геодезический метод	2.50	-
23695	459918.48	4216228.26	Геодезический метод	2.50	-
23696	459926.69	4216249.62	Геодезический метод	2.50	-
23697	459925.05	4216259.46	Геодезический метод	2.50	-
23698	459865.95	4216279.17	Геодезический метод	2.50	-
23699	459831.47	4216284.08	Геодезический метод	2.50	-
23700	459826.54	4216312.02	Геодезический метод	2.50	-
23701	459833.11	4216339.94	Геодезический метод	2.50	-
23702	459836.39	4216379.34	Геодезический метод	2.50	-
23703	459862.66	4216379.34	Геодезический метод	2.50	-
23704	459888.93	4216366.20	Геодезический метод	2.50	-
23705	459903.71	4216320.22	Геодезический метод	2.50	-
23706	459941.47	4216266.04	Геодезический метод	2.50	-

2. Сведения о характерных точках границ объекта					
Обозначение характерных точек границ	Координаты, м		Метод определения координат характерной точки	Средняя квадратическая погрешность положения характерной точки (Mt), м	Описание обозначения точки на местности (при наличии)
	X	Y			
1	2	3	4	5	6
23707	459957.89	4216220.05	Геодезический метод	2.50	-
23708	459967.73	4216218.42	Геодезический метод	2.50	-
23709	460028.48	4216228.26	Геодезический метод	2.50	-
23710	460072.95	4216243.18	Геодезический метод	2.50	-
23711	460085.49	4216206.60	Геодезический метод	2.50	-
23712	460096.57	4216212.31	Геодезический метод	2.50	-
23713	460096.11	4216215.88	Геодезический метод	2.50	-
23714	460092.18	4216256.85	Геодезический метод	2.50	-
23715	460088.94	4216271.46	Геодезический метод	2.50	-
23716	460081.31	4216293.69	Геодезический метод	2.50	-
23717	460072.46	4216316.51	Геодезический метод	2.50	-
23718	460066.38	4216335.68	Геодезический метод	2.50	-
23719	460067.06	4216342.80	Геодезический метод	2.50	-
23720	460097.92	4216369.33	Геодезический метод	2.50	-
23721	460113.38	4216381.40	Геодезический метод	2.50	-
23722	460140.74	4216402.12	Геодезический метод	2.50	-
23723	460143.52	4216404.40	Геодезический метод	2.50	-
23724	460157.85	4216415.31	Геодезический метод	2.50	-
23725	460159.41	4216417.30	Геодезический метод	2.50	-
23726	460157.02	4216418.95	Геодезический метод	2.50	-
23727	460157.18	4216423.50	Геодезический метод	2.50	-
23728	460162.01	4216423.26	Геодезический метод	2.50	-
23729	460167.60	4216422.55	Геодезический метод	2.50	-
23730	460170.24	4216424.77	Геодезический метод	2.50	-
23731	460176.22	4216428.58	Геодезический метод	2.50	-

2. Сведения о характерных точках границ объекта					
Обозначение характерных точек границ	Координаты, м		Метод определения координат характерной точки	Средняя квадратическая погрешность положения характерной точки (Mt), м	Описание обозначения точки на местности (при наличии)
	X	Y			
1	2	3	4	5	6
23732	460163.27	4216432.08	Геодезический метод	2.50	-
23733	460111.31	4216394.52	Геодезический метод	2.50	-
23734	460102.05	4216392.90	Геодезический метод	2.50	-
23735	460111.89	4216416.36	Геодезический метод	2.50	-
23736	460111.37	4216418.02	Геодезический метод	2.50	-
23737	460100.69	4216432.82	Геодезический метод	2.50	-
23738	460081.35	4216441.62	Геодезический метод	2.50	-
23739	460051.14	4216455.07	Геодезический метод	2.50	-
23740	460048.63	4216466.06	Геодезический метод	2.50	-
23741	460046.79	4216492.21	Геодезический метод	2.50	-
23742	460045.03	4216497.95	Геодезический метод	2.50	-
23743	460055.58	4216560.00	Геодезический метод	2.50	-
23744	460120.51	4216832.08	Геодезический метод	2.50	-
23745	460125.78	4216847.87	Геодезический метод	2.50	-
23746	460141.57	4216842.64	Геодезический метод	2.50	-
23747	460157.36	4216812.77	Геодезический метод	2.50	-
23748	460189.58	4216777.92	Геодезический метод	2.50	-
23749	460231.08	4216758.38	Геодезический метод	2.50	-
23750	460273.20	4216760.11	Геодезический метод	2.50	-
23751	460301.28	4216772.40	Геодезический метод	2.50	-
23752	460332.86	4216775.90	Геодезический метод	2.50	-
23753	460357.44	4216786.44	Геодезический метод	2.50	-
23754	460396.04	4216860.16	Геодезический метод	2.50	-
23755	460410.08	4216870.70	Геодезический метод	2.50	-
23756	460436.41	4216849.63	Геодезический метод	2.50	-



2. Сведения о характерных точках границ объекта					
Обозначение характерных точек границ	Координаты, м		Метод определения координат характерной точки	Средняя квадратическая погрешность положения характерной точки (Mt), м	Описание обозначения точки на местности (при наличии)
	X	Y			
1	2	3	4	5	6
23757	460462.74	4216935.64	Геодезический метод	2.50	-
23758	460459.22	4217005.86	Геодезический метод	2.50	-
23759	460439.92	4217053.25	Геодезический метод	2.50	-
23760	460441.68	4217098.88	Геодезический метод	2.50	-
23761	460478.53	4217241.05	Геодезический метод	2.50	-
23762	460489.06	4217269.15	Геодезический метод	2.50	-
23763	460506.61	4217270.91	Геодезический метод	2.50	-
23764	460536.44	4217249.84	Геодезический метод	2.50	-
23765	460573.30	4217225.28	Геодезический метод	2.50	-
23766	460666.32	4217133.99	Геодезический метод	2.50	-
23767	460691.26	4217174.34	Геодезический метод	2.50	-
23768	460745.30	4217262.35	Геодезический метод	2.50	-
23769	460727.34	4217274.89	Геодезический метод	2.50	-
23770	460715.18	4217291.09	Геодезический метод	2.50	-
23771	460713.15	4217310.38	Геодезический метод	2.50	-
23772	460784.10	4217383.38	Геодезический метод	2.50	-
23773	460731.40	4217436.08	Геодезический метод	2.50	-
23774	460729.36	4217445.21	Геодезический метод	2.50	-
23775	460751.67	4217489.83	Геодезический метод	2.50	-
23776	460729.36	4217531.40	Геодезический метод	2.50	-
23777	460725.33	4217581.08	Геодезический метод	2.50	-
23778	460734.45	4217617.59	Геодезический метод	2.50	-
23779	460756.75	4217644.94	Геодезический метод	2.50	-
23780	460763.84	4217681.46	Геодезический метод	2.50	-
23781	460740.53	4217729.11	Геодезический метод	2.50	-

2. Сведения о характерных точках границ объекта					
Обозначение характерных точек границ	Координаты, м		Метод определения координат характерной точки	Средняя квадратическая погрешность положения характерной точки (Mt), м	Описание обозначения точки на местности (при наличии)
	X	Y			
1	2	3	4	5	6
23782	460742.65	4217780.53	Геодезический метод	2.50	-
23783	460745.59	4217851.81	Геодезический метод	2.50	-
23784	460739.51	4217877.15	Геодезический метод	2.50	-
23785	460741.54	4217965.36	Геодезический метод	2.50	-
23786	460734.45	4217979.55	Геодезический метод	2.50	-
23787	460740.53	4218028.22	Геодезический метод	2.50	-
23788	460726.33	4218058.64	Геодезический метод	2.50	-
23789	460720.25	4218135.70	Геодезический метод	2.50	-
23790	460782.09	4218148.89	Геодезический метод	2.50	-
23791	460799.33	4218171.18	Геодезический метод	2.50	-
23792	460775.00	4218181.32	Геодезический метод	2.50	-
23793	460773.99	4218207.68	Геодезический метод	2.50	-
23794	460759.80	4218224.92	Геодезический метод	2.50	-
23795	460749.66	4218249.26	Геодезический метод	2.50	-
23796	460739.52	4218255.34	Геодезический метод	2.50	-
23797	460729.40	4218252.30	Геодезический метод	2.50	-
23798	460742.56	4218210.72	Геодезический метод	2.50	-
23799	460715.20	4218204.64	Геодезический метод	2.50	-
23800	460713.34	4218305.64	Геодезический метод	2.50	-
23801	461082.68	4218201.11	Геодезический метод	2.50	-
23802	461084.15	4218080.96	Геодезический метод	2.50	-
23803	461083.14	4218041.41	Геодезический метод	2.50	-
23804	461080.10	4217970.43	Геодезический метод	2.50	-
23805	461063.88	4217903.51	Геодезический метод	2.50	-
23806	461071.99	4217841.66	Геодезический метод	2.50	-

2. Сведения о характерных точках границ объекта					
Обозначение характерных точек границ	Координаты, м		Метод определения координат характерной точки	Средняя квадратическая погрешность положения характерной точки (Mt), м	Описание обозначения точки на местности (при наличии)
	X	Y			
1	2	3	4	5	6
23807	461073.01	4217802.10	Геодезический метод	2.50	-
23808	461069.97	4217718.98	Геодезический метод	2.50	-
23809	461083.14	4217685.52	Геодезический метод	2.50	-
23810	461091.25	4217620.63	Геодезический метод	2.50	-
23811	461103.41	4217619.62	Геодезический метод	2.50	-
23812	461118.62	4217629.76	Геодезический метод	2.50	-
23813	461120.65	4217720.00	Геодезический метод	2.50	-
23814	461141.93	4217763.59	Геодезический метод	2.50	-
23815	461124.70	4217834.57	Геодезический метод	2.50	-
23816	461131.79	4217840.65	Геодезический метод	2.50	-
23817	461123.69	4217891.33	Геодезический метод	2.50	-
23818	461126.73	4217900.49	Геодезический метод	2.50	-
23819	461137.88	4217897.43	Геодезический метод	2.50	-
23820	461169.30	4217879.18	Геодезический метод	2.50	-
23821	461176.39	4217843.69	Геодезический метод	2.50	-
23822	461165.25	4217831.52	Геодезический метод	2.50	-
23823	461186.53	4217744.33	Геодезический метод	2.50	-
23824	461202.75	4217732.18	Геодезический метод	2.50	-
23825	461226.07	4217741.28	Геодезический метод	2.50	-
23826	461229.11	4217777.78	Геодезический метод	2.50	-
23827	461242.29	4217789.95	Геодезический метод	2.50	-
23828	461246.34	4217803.13	Геодезический метод	2.50	-
23829	461238.23	4217837.59	Геодезический метод	2.50	-
23830	461286.89	4217870.06	Геодезический метод	2.50	-
23831	461275.73	4217913.65	Геодезический метод	2.50	-

2. Сведения о характерных точках границ объекта					
Обозначение характерных точек границ	Координаты, м		Метод определения координат характерной точки	Средняя квадратическая погрешность положения характерной точки (Mt), м	Описание обозначения точки на местности (при наличии)
	X	Y			
1	2	3	4	5	6
23832	461283.85	4217936.98	Геодезический метод	2.50	-
23833	461327.43	4217966.37	Геодезический метод	2.50	-
23834	461483.53	4217904.52	Геодезический метод	2.50	-
23835	461469.36	4217883.24	Геодезический метод	2.50	-
23836	461445.01	4217863.96	Геодезический метод	2.50	-
23837	461415.62	4217844.70	Геодезический метод	2.50	-
23838	461375.07	4217825.44	Геодезический метод	2.50	-
23839	461298.03	4217765.60	Геодезический метод	2.50	-
23840	461253.45	4217707.83	Геодезический метод	2.50	-
23841	461194.65	4217624.68	Геодезический метод	2.50	-
23842	461148.01	4217587.17	Геодезический метод	2.50	-
23843	461116.59	4217586.16	Геодезический метод	2.50	-
23844	461077.06	4217602.37	Геодезический метод	2.50	-
23845	461035.50	4217637.86	Геодезический метод	2.50	-
23846	461008.13	4217646.99	Геодезический метод	2.50	-
23847	460981.77	4217642.93	Геодезический метод	2.50	-
23848	460949.36	4217603.41	Геодезический метод	2.50	-
23849	461031.44	4217572.98	Геодезический метод	2.50	-
23850	461093.27	4217571.96	Геодезический метод	2.50	-
23851	461136.86	4217549.67	Геодезический метод	2.50	-
23852	461097.32	4217506.06	Геодезический метод	2.50	-
23853	461049.68	4217504.04	Геодезический метод	2.50	-
23854	461040.56	4217465.50	Геодезический метод	2.50	-
23855	461035.66	4217454.46	Геодезический метод	2.50	-
23856	461046.33	4217447.76	Геодезический метод	2.50	-

2. Сведения о характерных точках границ объекта					
Обозначение характерных точек границ	Координаты, м		Метод определения координат характерной точки	Средняя квадратическая погрешность положения характерной точки (Mt), м	Описание обозначения точки на местности (при наличии)
	X	Y			
1	2	3	4	5	6
23857	460949.54	4217293.44	Геодезический метод	2.50	-
23858	460905.22	4217302.31	Геодезический метод	2.50	-
23859	460809.37	4217141.78	Геодезический метод	2.50	-
23860	460810.80	4217111.83	Геодезический метод	2.50	-
23861	460811.28	4217101.80	Геодезический метод	2.50	-
23862	460790.92	4217049.74	Геодезический метод	2.50	-
23863	460768.11	4217021.66	Геодезический метод	2.50	-
23864	460766.38	4216990.06	Геодезический метод	2.50	-
23865	460754.07	4216949.68	Геодезический метод	2.50	-
23866	460703.21	4216886.50	Геодезический метод	2.50	-
23867	460645.26	4216837.34	Геодезический метод	2.50	-
23868	460640.00	4216768.89	Геодезический метод	2.50	-
23869	460629.45	4216742.55	Геодезический метод	2.50	-
23870	460576.82	4216702.19	Геодезический метод	2.50	-
23871	460539.95	4216644.25	Геодезический метод	2.50	-
23872	460515.37	4216626.70	Геодезический метод	2.50	-
23873	460467.70	4216545.64	Геодезический метод	2.50	-
23874	460456.52	4216556.63	Геодезический метод	2.50	-
23875	460477.15	4216536.34	Геодезический метод	2.50	-
23876	460482.51	4216531.42	Геодезический метод	2.50	-
23877	460484.44	4216527.97	Геодезический метод	2.50	-
23878	460484.72	4216524.11	Геодезический метод	2.50	-
23879	460540.81	4216458.28	Геодезический метод	2.50	-
23880	460518.31	4216484.70	Геодезический метод	2.50	-
23881	460511.87	4216512.61	Геодезический метод	2.50	-

2. Сведения о характерных точках границ объекта					
Обозначение характерных точек границ	Координаты, м		Метод определения координат характерной точки	Средняя квадратическая погрешность положения характерной точки (Mt), м	Описание обозначения точки на местности (при наличии)
	X	Y			
1	2	3	4	5	6
23882	460524.15	4216538.96	Геодезический метод	2.50	-
23883	460548.72	4216568.79	Геодезический метод	2.50	-
23884	460559.25	4216605.63	Геодезический метод	2.50	-
23885	460583.82	4216631.97	Геодезический метод	2.50	-
23886	460624.19	4216651.28	Геодезический метод	2.50	-
23887	460648.76	4216682.87	Геодезический метод	2.50	-
23888	460671.57	4216744.31	Геодезический метод	2.50	-
23889	460731.26	4216835.59	Геодезический метод	2.50	-
23890	460836.56	4217011.14	Геодезический метод	2.50	-
23891	460880.99	4217067.99	Геодезический метод	2.50	-
23892	460911.26	4217093.24	Геодезический метод	2.50	-
23893	460998.22	4217237.65	Геодезический метод	2.50	-
23894	461057.68	4217328.84	Геодезический метод	2.50	-
23895	461112.09	4217385.02	Геодезический метод	2.50	-
23896	461150.70	4217439.44	Геодезический метод	2.50	-
23897	461201.60	4217351.67	Геодезический метод	2.50	-
23898	461212.12	4217356.94	Геодезический метод	2.50	-
23899	461213.88	4217404.33	Геодезический метод	2.50	-
23900	461201.60	4217455.23	Геодезический метод	2.50	-
23901	461240.20	4217469.27	Геодезический метод	2.50	-
23902	461256.00	4217462.26	Геодезический метод	2.50	-
23903	461284.08	4217446.47	Геодезический метод	2.50	-
23904	461299.88	4217442.95	Геодезический метод	2.50	-
23905	461306.90	4217425.38	Геодезический метод	2.50	-
23906	461280.57	4217392.04	Геодезический метод	2.50	-

2. Сведения о характерных точках границ объекта					
Обозначение характерных точек границ	Координаты, м		Метод определения координат характерной точки	Средняя квадратическая погрешность положения характерной точки (Mt), м	Описание обозначения точки на местности (при наличии)
	X	Y			
1	2	3	4	5	6
23907	461299.88	4217362.20	Геодезический метод	2.50	-
23908	461331.46	4217346.42	Геодезический метод	2.50	-
23909	461354.28	4217369.22	Геодезический метод	2.50	-
23910	461391.14	4217367.46	Геодезический метод	2.50	-
23911	461396.40	4217355.18	Геодезический метод	2.50	-
23912	461391.14	4217323.58	Геодезический метод	2.50	-
23913	461406.93	4217283.22	Геодезический метод	2.50	-
23914	461419.22	4217281.45	Геодезический метод	2.50	-
23915	461427.99	4217288.48	Геодезический метод	2.50	-
23916	461433.26	4217349.91	Геодезический метод	2.50	-
23917	461436.76	4217386.77	Геодезический метод	2.50	-
23918	461475.38	4217430.65	Геодезический метод	2.50	-
23919	461492.92	4217476.30	Геодезический метод	2.50	-
23920	461461.34	4217478.06	Геодезический метод	2.50	-
23921	461449.05	4217497.36	Геодезический метод	2.50	-
23922	461443.78	4217537.73	Геодезический метод	2.50	-
23923	461419.22	4217534.22	Геодезический метод	2.50	-
23924	461401.66	4217555.29	Геодезический метод	2.50	-
23925	461410.45	4217604.43	Геодезический метод	2.50	-
23926	461403.43	4217616.72	Геодезический метод	2.50	-
23927	461394.65	4217616.72	Геодезический метод	2.50	-
23928	461375.35	4217623.74	Геодезический метод	2.50	-
23929	461315.68	4217634.27	Геодезический метод	2.50	-
23930	461313.93	4217637.79	Геодезический метод	2.50	-
23931	461340.25	4217672.89	Геодезический метод	2.50	-

2. Сведения о характерных точках границ объекта					
Обозначение характерных точек границ	Координаты, м		Метод определения координат характерной точки	Средняя квадратическая погрешность положения характерной точки (Mt), м	Описание обозначения точки на местности (при наличии)
	X	Y			
1	2	3	4	5	6
23932	461394.65	4217702.73	Геодезический метод	2.50	-
23933	461438.53	4217655.34	Геодезический метод	2.50	-
23934	461447.31	4217620.24	Геодезический метод	2.50	-
23935	461496.44	4217548.28	Геодезический метод	2.50	-
23936	461513.98	4217541.24	Геодезический метод	2.50	-
23937	461545.58	4217543.00	Геодезический метод	2.50	-
23938	461556.10	4217537.73	Геодезический метод	2.50	-
23939	461612.26	4217550.02	Геодезический метод	2.50	-
23940	461640.34	4217546.50	Геодезический метод	2.50	-
23941	461668.42	4217514.92	Геодезический метод	2.50	-
23942	461654.38	4217499.11	Геодезический метод	2.50	-
23943	461612.28	4217474.54	Геодезический метод	2.50	-
23944	461591.22	4217462.26	Геодезический метод	2.50	-
23945	461594.72	4217448.22	Геодезический метод	2.50	-
23946	461605.24	4217423.64	Геодезический метод	2.50	-
23947	461610.51	4217388.53	Геодезический метод	2.50	-
23948	461629.82	4217330.60	Геодезический метод	2.50	-
23949	461642.10	4217302.52	Геодезический метод	2.50	-
23950	461635.10	4217242.84	Геодезический метод	2.50	-
23951	461601.74	4217200.71	Геодезический метод	2.50	-
23952	461559.64	4217156.82	Геодезический метод	2.50	-
23953	461550.84	4217144.52	Геодезический метод	2.50	-
23954	461552.60	4217107.65	Геодезический метод	2.50	-
23955	461528.02	4217083.09	Геодезический метод	2.50	-
23956	461501.70	4217081.33	Геодезический метод	2.50	-



2. Сведения о характерных точках границ объекта					
Обозначение характерных точек границ	Координаты, м		Метод определения координат характерной точки	Средняя квадратическая погрешность положения характерной точки (Mt), м	Описание обозначения точки на местности (при наличии)
	X	Y			
1	2	3	4	5	6
23957	461475.38	4217067.29	Геодезический метод	2.50	-
23958	461440.28	4217095.37	Геодезический метод	2.50	-
23959	461427.99	4217121.71	Геодезический метод	2.50	-
23960	461408.68	4217193.68	Геодезический метод	2.50	-
23961	461333.22	4217262.14	Геодезический метод	2.50	-
23962	461291.10	4217283.21	Геодезический метод	2.50	-
23963	461256.00	4217244.60	Геодезический метод	2.50	-
23964	461252.51	4217216.50	Геодезический метод	2.50	-
23965	461315.67	4217144.53	Геодезический метод	2.50	-
23966	461306.92	4217130.49	Геодезический метод	2.50	-
23967	461342.00	4217086.61	Геодезический метод	2.50	-
23968	461206.88	4216990.06	Геодезический метод	2.50	-
23969	461264.77	4216891.78	Геодезический метод	2.50	-
23970	461285.83	4216851.39	Геодезический метод	2.50	-
23971	461306.89	4216830.32	Геодезический метод	2.50	-
23972	461285.83	4216798.73	Геодезический метод	2.50	-
23973	461273.54	4216804.00	Геодезический метод	2.50	-
23974	461154.21	4216875.97	Геодезический метод	2.50	-
23975	461152.46	4216893.51	Геодезический метод	2.50	-
23976	461182.28	4216919.85	Геодезический метод	2.50	-
23977	461173.51	4216944.42	Геодезический метод	2.50	-
23978	461157.72	4216953.20	Геодезический метод	2.50	-
23979	461127.88	4216933.89	Геодезический метод	2.50	-
23980	461029.60	4216968.99	Геодезический метод	2.50	-
23981	460991.00	4216977.80	Геодезический метод	2.50	-

2. Сведения о характерных точках границ объекта					
Обозначение характерных точек границ	Координаты, м		Метод определения координат характерной точки	Средняя квадратическая погрешность положения характерной точки (Mt), м	Описание обозначения точки на местности (при наличии)
	X	Y			
1	2	3	4	5	6
23982	460982.24	4216954.96	Геодезический метод	2.50	-
23983	460987.48	4216946.17	Геодезический метод	2.50	-
23984	461040.14	4216919.85	Геодезический метод	2.50	-
23985	461098.05	4216912.82	Геодезический метод	2.50	-
23986	461110.34	4216898.78	Геодезический метод	2.50	-
23987	461103.34	4216874.21	Геодезический метод	2.50	-
23988	461105.07	4216858.40	Геодезический метод	2.50	-
23989	461117.36	4216846.12	Геодезический метод	2.50	-
23990	461099.82	4216821.56	Геодезический метод	2.50	-
23991	461101.56	4216807.49	Геодезический метод	2.50	-
23992	461076.99	4216786.44	Геодезический метод	2.50	-
23993	460962.92	4216851.39	Геодезический метод	2.50	-
23994	460903.24	4216884.74	Геодезический метод	2.50	-
23995	460864.64	4216842.60	Геодезический метод	2.50	-
23996	460861.12	4216830.32	Геодезический метод	2.50	-
23997	460920.80	4216796.97	Геодезический метод	2.50	-
23998	460950.63	4216788.21	Геодезический метод	2.50	-
23999	460975.19	4216770.64	Геодезический метод	2.50	-
24000	460962.91	4216730.27	Геодезический метод	2.50	-
24001	460917.27	4216653.04	Геодезический метод	2.50	-
24002	460880.44	4216581.06	Геодезический метод	2.50	-
24003	460867.21	4216575.39	Геодезический метод	2.50	-
24004	460871.01	4216601.22	Геодезический метод	2.50	-
24005	460817.27	4216618.16	Геодезический метод	2.50	-
24006	460722.49	4216627.45	Геодезический метод	2.50	-

2. Сведения о характерных точках границ объекта					
Обозначение характерных точек границ	Координаты, м		Метод определения координат характерной точки	Средняя квадратическая погрешность положения характерной точки (Mt), м	Описание обозначения точки на местности (при наличии)
	X	Y			
1	2	3	4	5	6
24007	460712.75	4216597.40	Геодезический метод	2.50	-
24008	460705.56	4216553.80	Геодезический метод	2.50	-
24009	460700.93	4216524.61	Геодезический метод	2.50	-
24010	460704.29	4216502.17	Геодезический метод	2.50	-
24011	460662.42	4216412.46	Геодезический метод	2.50	-
24012	460779.18	4216323.57	Геодезический метод	2.50	-
24013	460735.66	4216230.49	Геодезический метод	2.50	-
24014	460790.83	4216330.55	Геодезический метод	2.50	-
24015	460818.34	4216405.67	Геодезический метод	2.50	-
24016	460675.54	4216420.14	Геодезический метод	2.50	-
24017	460713.24	4216498.70	Геодезический метод	2.50	-
24018	460714.76	4216517.88	Геодезический метод	2.50	-
24019	460711.54	4216518.19	Геодезический метод	2.50	-
24020	460713.77	4216551.09	Геодезический метод	2.50	-
24021	460717.22	4216552.76	Геодезический метод	2.50	-
24022	460722.67	4216618.12	Геодезический метод	2.50	-
24023	460742.15	4216617.11	Геодезический метод	2.50	-
24024	460776.58	4216612.11	Геодезический метод	2.50	-
24025	460778.21	4216611.86	Геодезический метод	2.50	-
24026	460794.54	4216610.02	Геодезический метод	2.50	-
24027	460813.79	4216607.83	Геодезический метод	2.50	-
24028	460814.88	4216613.59	Геодезический метод	2.50	-
24029	460818.62	4216612.65	Геодезический метод	2.50	-
24030	460839.13	4216607.49	Геодезический метод	2.50	-
24031	460854.16	4216603.71	Геодезический метод	2.50	-

2. Сведения о характерных точках границ объекта					
Обозначение характерных точек границ	Координаты, м		Метод определения координат характерной точки	Средняя квадратическая погрешность положения характерной точки (Mt), м	Описание обозначения точки на местности (при наличии)
	X	Y			
1	2	3	4	5	6
24032	460864.98	4216600.99	Геодезический метод	2.50	-
24033	460844.94	4216542.48	Геодезический метод	2.50	-
24034	460848.16	4216541.19	Геодезический метод	2.50	-
24035	460860.93	4216552.13	Геодезический метод	2.50	-
24036	461882.13	4216080.74	Геодезический метод	2.50	-
24037	461760.49	4215875.72	Геодезический метод	2.50	-
24038	461706.89	4215812.95	Геодезический метод	2.50	-
24039	461711.35	4215805.86	Геодезический метод	2.50	-
24040	461713.84	4215800.93	Геодезический метод	2.50	-
24041	461719.49	4215795.53	Геодезический метод	2.50	-
24042	461728.17	4215787.23	Геодезический метод	2.50	-
24043	461740.38	4215781.17	Геодезический метод	2.50	-
24044	461749.72	4215776.54	Геодезический метод	2.50	-
24045	461763.13	4215771.65	Геодезический метод	2.50	-
24046	461777.55	4215766.40	Геодезический метод	2.50	-
24047	461775.42	4215757.48	Геодезический метод	2.50	-
24048	461838.80	4215794.44	Геодезический метод	2.50	-
24049	461880.91	4215875.96	Геодезический метод	2.50	-
24050	461899.93	4215915.36	Геодезический метод	2.50	-
24051	461927.10	4215905.84	Геодезический метод	2.50	-
24052	461906.75	4215852.86	Геодезический метод	2.50	-
24053	461886.34	4215808.03	Геодезический метод	2.50	-
24054	461889.06	4215802.60	Геодезический метод	2.50	-
24055	461906.73	4215816.18	Геодезический метод	2.50	-
24056	461913.51	4215813.47	Геодезический метод	2.50	-

2. Сведения о характерных точках границ объекта					
Обозначение характерных точек границ	Координаты, м		Метод определения координат характерной точки	Средняя квадратическая погрешность положения характерной точки (Mt), м	Описание обозначения точки на местности (при наличии)
	X	Y			
1	2	3	4	5	6
24057	461906.72	4215774.07	Геодезический метод	2.50	-
24058	461944.75	4215806.67	Геодезический метод	2.50	-
24059	461961.05	4215794.44	Геодезический метод	2.50	-
24060	461909.43	4215714.29	Геодезический метод	2.50	-
24061	461870.04	4215650.43	Геодезический метод	2.50	-
24062	461840.16	4215575.72	Геодезический метод	2.50	-
24063	461815.71	4215547.18	Геодезический метод	2.50	-
24064	461810.27	4215548.53	Геодезический метод	2.50	-
24065	461786.18	4215522.22	Геодезический метод	2.50	-
24066	461814.30	4215496.93	Геодезический метод	2.50	-
24067	461679.61	4215335.80	Геодезический метод	2.50	-
24068	461703.05	4215318.93	Геодезический метод	2.50	-
24069	461835.22	4215193.24	Геодезический метод	2.50	-
24070	461860.07	4215169.66	Геодезический метод	2.50	-
24071	461985.53	4215048.42	Геодезический метод	2.50	-
24072	462000.43	4215065.21	Геодезический метод	2.50	-
24073	461972.01	4215083.04	Геодезический метод	2.50	-
24074	461977.37	4215105.69	Геодезический метод	2.50	-
24075	461993.73	4215133.77	Геодезический метод	2.50	-
24076	462012.30	4215136.99	Геодезический метод	2.50	-
24077	462023.60	4215167.35	Геодезический метод	2.50	-
24078	462023.01	4215182.29	Геодезический метод	2.50	-
24079	462007.73	4215190.45	Геодезический метод	2.50	-
24080	462016.60	4215219.46	Геодезический метод	2.50	-
24081	462048.28	4215270.61	Геодезический метод	2.50	-

2. Сведения о характерных точках границ объекта					
Обозначение характерных точек границ	Координаты, м		Метод определения координат характерной точки	Средняя квадратическая погрешность положения характерной точки (Mt), м	Описание обозначения точки на местности (при наличии)
	X	Y			
1	2	3	4	5	6
24082	462071.58	4215312.65	Геодезический метод	2.50	-
24083	462087.50	4215351.94	Геодезический метод	2.50	-
24084	462141.26	4215412.67	Геодезический метод	2.50	-
24085	462138.18	4215427.49	Геодезический метод	2.50	-
24086	462123.76	4215445.65	Геодезический метод	2.50	-
24087	462125.58	4215463.18	Геодезический метод	2.50	-
24088	462177.79	4215531.30	Геодезический метод	2.50	-
24089	462201.53	4215562.17	Геодезический метод	2.50	-
24090	462163.26	4215584.39	Геодезический метод	2.50	-
24091	462157.90	4215594.14	Геодезический метод	2.50	-
24092	462160.12	4215613.03	Геодезический метод	2.50	-
24093	462181.44	4215671.60	Геодезический метод	2.50	-
24094	462189.21	4215700.84	Геодезический метод	2.50	-
24095	462227.30	4215784.18	Геодезический метод	2.50	-
24096	462272.26	4215761.66	Геодезический метод	2.50	-
24097	462272.97	4215761.31	Геодезический метод	2.50	-
24098	462303.18	4215873.40	Геодезический метод	2.50	-
24099	462327.02	4215963.58	Геодезический метод	2.50	-
24100	462406.53	4216259.76	Геодезический метод	2.50	-
24101	462410.94	4216276.11	Геодезический метод	2.50	-
24102	462425.24	4216329.13	Геодезический метод	2.50	-
24103	462428.50	4216370.74	Геодезический метод	2.50	-
24104	462428.69	4216373.20	Геодезический метод	2.50	-
24105	462431.44	4216408.45	Геодезический метод	2.50	-
24106	462411.26	4216406.74	Геодезический метод	2.50	-

2. Сведения о характерных точках границ объекта					
Обозначение характерных точек границ	Координаты, м		Метод определения координат характерной точки	Средняя квадратическая погрешность положения характерной точки (Mt), м	Описание обозначения точки на местности (при наличии)
	X	Y			
1	2	3	4	5	6
24107	462401.71	4216483.65	Геодезический метод	2.50	-
24108	462403.87	4216517.94	Геодезический метод	2.50	-
24109	462419.10	4216559.86	Геодезический метод	2.50	-
24110	462427.68	4216596.05	Геодезический метод	2.50	-
24111	462436.72	4216646.88	Геодезический метод	2.50	-
24112	462443.83	4216642.95	Геодезический метод	2.50	-
24113	462444.95	4216648.99	Геодезический метод	2.50	-
24114	462424.58	4216661.86	Геодезический метод	2.50	-
24115	462411.54	4216676.34	Геодезический метод	2.50	-
24116	462401.40	4216706.75	Геодезический метод	2.50	-
24117	462399.96	4216727.03	Геодезический метод	2.50	-
24118	462372.44	4216741.52	Геодезический метод	2.50	-
24119	462362.30	4216728.45	Геодезический метод	2.50	-
24120	462356.53	4216687.93	Геодезический метод	2.50	-
24121	462357.96	4216640.11	Геодезический метод	2.50	-
24122	462347.82	4216638.66	Геодезический метод	2.50	-
24123	462339.13	4216650.28	Геодезический метод	2.50	-
24124	462320.30	4216660.37	Геодезический метод	2.50	-
24125	462305.84	4216632.88	Геодезический метод	2.50	-
24126	462288.46	4216519.88	Геодезический метод	2.50	-
24127	462276.86	4216451.80	Геодезический метод	2.50	-
24128	462258.02	4216454.71	Геодезический метод	2.50	-
24129	462240.65	4216508.30	Геодезический метод	2.50	-
24130	462243.54	4216527.13	Геодезический метод	2.50	-
24131	462255.13	4216530.02	Геодезический метод	2.50	-

2. Сведения о характерных точках границ объекта					
Обозначение характерных точек границ	Координаты, м		Метод определения координат характерной точки	Средняя квадратическая погрешность положения характерной точки (Mt), м	Описание обозначения точки на местности (при наличии)
	X	Y			
1	2	3	4	5	6
24132	462272.51	4216521.32	Геодезический метод	2.50	-
24133	462278.30	4216570.58	Геодезический метод	2.50	-
24134	462273.96	4216583.61	Геодезический метод	2.50	-
24135	462249.34	4216573.48	Геодезический метод	2.50	-
24136	462231.96	4216580.71	Геодезический метод	2.50	-
24137	462230.51	4216596.65	Геодезический метод	2.50	-
24138	462244.99	4216614.04	Геодезический метод	2.50	-
24139	462265.27	4216621.30	Геодезический метод	2.50	-
24140	462282.64	4216644.46	Геодезический метод	2.50	-
24141	462276.86	4216700.96	Геодезический метод	2.50	-
24142	462291.34	4216727.03	Геодезический метод	2.50	-
24143	462323.20	4216754.54	Геодезический метод	2.50	-
24144	462321.75	4216773.37	Геодезический метод	2.50	-
24145	462301.48	4216818.28	Геодезический метод	2.50	-
24146	462282.65	4216837.09	Геодезический метод	2.50	-
24147	462271.07	4216857.39	Геодезический метод	2.50	-
24148	462266.73	4216870.43	Геодезический метод	2.50	-
24149	462271.07	4216890.70	Геодезический метод	2.50	-
24150	462282.65	4216935.64	Геодезический метод	2.50	-
24151	462300.03	4216986.32	Геодезический метод	2.50	-
24152	462279.76	4217013.84	Геодезический метод	2.50	-
24153	462273.97	4217041.36	Геодезический метод	2.50	-
24154	462315.97	4217103.64	Геодезический метод	2.50	-
24155	462343.49	4217103.64	Геодезический метод	2.50	-
24156	462379.69	4217100.74	Геодезический метод	2.50	-



2. Сведения о характерных точках границ объекта					
Обозначение характерных точек границ	Координаты, м		Метод определения координат характерной точки	Средняя квадратическая погрешность положения характерной точки (Mt), м	Описание обозначения точки на местности (при наличии)
	X	Y			
1	2	3	4	5	6
24157	462386.93	4217105.09	Геодезический метод	2.50	-
24158	462376.79	4217126.84	Геодезический метод	2.50	-
24159	462366.65	4217141.30	Геодезический метод	2.50	-
24160	462369.55	4217154.35	Геодезический метод	2.50	-
24161	462389.83	4217170.30	Геодезический метод	2.50	-
24162	462395.62	4217184.76	Геодезический метод	2.50	-
24163	462388.38	4217206.50	Геодезический метод	2.50	-
24164	462369.55	4217231.12	Геодезический метод	2.50	-
24165	462365.21	4217257.19	Геодезический метод	2.50	-
24166	462372.45	4217284.71	Геодезический метод	2.50	-
24167	462365.21	4217304.98	Геодезический метод	2.50	-
24168	462343.50	4217326.72	Геодезический метод	2.50	-
24169	462324.66	4217338.31	Геодезический метод	2.50	-
24170	462336.26	4217378.89	Геодезический метод	2.50	-
24171	462404.31	4217426.69	Геодезический метод	2.50	-
24172	462463.70	4217487.52	Геодезический метод	2.50	-
24173	462494.12	4217504.89	Геодезический метод	2.50	-
24174	462514.39	4217509.26	Геодезический метод	2.50	-
24175	462530.32	4217503.45	Геодезический метод	2.50	-
24176	462556.39	4217493.32	Геодезический метод	2.50	-
24177	462583.91	4217502.00	Геодезический метод	2.50	-
24178	462607.08	4217487.53	Геодезический метод	2.50	-
24179	462612.88	4217467.22	Геодезический метод	2.50	-
24180	462585.38	4217446.96	Геодезический метод	2.50	-
24181	462598.43	4217404.76	Геодезический метод	2.50	-

2. Сведения о характерных точках границ объекта					
Обозначение характерных точек границ	Координаты, м		Метод определения координат характерной точки	Средняя квадратическая погрешность положения характерной точки (Mt), м	Описание обозначения точки на местности (при наличии)
	X	Y			
1	2	3	4	5	6
24182	462646.73	4217278.34	Геодезический метод	2.50	-
24183	462670.79	4217232.58	Геодезический метод	2.50	-
24184	462686.73	4217187.67	Геодезический метод	2.50	-
24185	462679.49	4217141.31	Геодезический метод	2.50	-
24186	462692.52	4217126.84	Геодезический метод	2.50	-
24187	462712.79	4217115.24	Геодезический метод	2.50	-
24188	462700.71	4217098.60	Геодезический метод	2.50	-
24189	462693.99	4217070.35	Геодезический метод	2.50	-
24190	462666.45	4217032.67	Геодезический метод	2.50	-
24191	462653.41	4217073.22	Геодезический метод	2.50	-
24192	462641.83	4217100.75	Геодезический метод	2.50	-
24193	462656.31	4217122.49	Геодезический метод	2.50	-
24194	462665.00	4217138.42	Геодезический метод	2.50	-
24195	462662.11	4217152.92	Геодезический метод	2.50	-
24196	462634.59	4217174.63	Геодезический метод	2.50	-
24197	462625.90	4217186.22	Геодезический метод	2.50	-
24198	462617.21	4217239.82	Геодезический метод	2.50	-
24199	462605.62	4217241.27	Геодезический метод	2.50	-
24200	462566.54	4217218.09	Геодезический метод	2.50	-
24201	462562.19	4217196.35	Геодезический метод	2.50	-
24202	462598.38	4217152.92	Геодезический метод	2.50	-
24203	462602.73	4217108.00	Геодезический метод	2.50	-
24204	462578.13	4217071.78	Геодезический метод	2.50	-
24205	462581.00	4217061.65	Геодезический метод	2.50	-
24206	462608.52	4217045.72	Геодезический метод	2.50	-

2. Сведения о характерных точках границ объекта					
Обозначение характерных точек границ	Координаты, м		Метод определения координат характерной точки	Средняя квадратическая погрешность положения характерной точки (Mt), м	Описание обозначения точки на местности (при наличии)
	X	Y			
1	2	3	4	5	6
24207	462633.14	4217008.09	Геодезический метод	2.50	-
24208	462649.07	4216967.49	Геодезический метод	2.50	-
24209	462659.21	4216964.59	Геодезический метод	2.50	-
24210	462663.55	4216928.38	Геодезический метод	2.50	-
24211	462640.38	4216911.00	Геодезический метод	2.50	-
24212	462620.13	4216893.63	Геодезический метод	2.50	-
24213	462627.35	4216861.75	Геодезический метод	2.50	-
24214	462643.27	4216844.36	Геодезический метод	2.50	-
24215	462649.06	4216816.84	Геодезический метод	2.50	-
24216	462646.17	4216769.02	Геодезический метод	2.50	-
24217	462640.37	4216725.59	Геодезический метод	2.50	-
24218	462647.61	4216699.51	Геодезический метод	2.50	-
24219	462636.02	4216680.68	Геодезический метод	2.50	-
24220	462625.32	4216659.28	Геодезический метод	2.50	-
24221	462699.51	4216672.37	Геодезический метод	2.50	-
24222	462703.86	4216690.02	Геодезический метод	2.50	-
24223	462692.36	4216783.71	Геодезический метод	2.50	-
24224	462670.19	4216932.46	Геодезический метод	2.50	-
24225	462665.25	4216969.46	Геодезический метод	2.50	-
24226	462670.19	4216990.00	Геодезический метод	2.50	-
24227	462670.19	4217005.61	Геодезический метод	2.50	-
24228	462680.05	4217028.62	Геодезический метод	2.50	-
24229	462695.66	4217054.92	Геодезический метод	2.50	-
24230	462707.99	4217054.92	Геодезический метод	2.50	-
24231	462730.99	4217005.61	Геодезический метод	2.50	-

2. Сведения о характерных точках границ объекта					
Обозначение характерных точек границ	Координаты, м		Метод определения координат характерной точки	Средняя квадратическая погрешность положения характерной точки (Mt), м	Описание обозначения точки на местности (при наличии)
	X	Y			
1	2	3	4	5	6
24232	462741.23	4216965.22	Геодезический метод	2.50	-
24233	462742.49	4216915.22	Геодезический метод	2.50	-
24234	462752.35	4216881.52	Геодезический метод	2.50	-
24235	462749.08	4216823.17	Геодезический метод	2.50	-
24236	462773.72	4216774.68	Геодезический метод	2.50	-
24237	462797.55	4216744.28	Геодезический метод	2.50	-
24238	462812.05	4216750.00	Геодезический метод	2.50	-
24239	462830.14	4216733.48	Геодезический метод	2.50	-
24240	462863.58	4216746.07	Геодезический метод	2.50	-
24241	462872.33	4216726.19	Геодезический метод	2.50	-
24242	462873.09	4216724.73	Геодезический метод	2.50	-
24243	462879.55	4216729.14	Геодезический метод	2.50	-
24244	462869.82	4216755.40	Геодезический метод	2.50	-
24245	462828.46	4216740.99	Геодезический метод	2.50	-
24246	462760.64	4216818.52	Геодезический метод	2.50	-
24247	462773.42	4216879.72	Геодезический метод	2.50	-
24248	462750.71	4216967.28	Геодезический метод	2.50	-
24249	462712.22	4217093.83	Геодезический метод	2.50	-
24250	462723.46	4217105.52	Геодезический метод	2.50	-
24251	462671.99	4217277.68	Геодезический метод	2.50	-
24252	462653.39	4217282.02	Геодезический метод	2.50	-
24253	462605.87	4217408.80	Геодезический метод	2.50	-
24254	462620.66	4217463.52	Геодезический метод	2.50	-
24255	462617.66	4217484.52	Геодезический метод	2.50	-
24256	462670.49	4217498.30	Геодезический метод	2.50	-

2. Сведения о характерных точках границ объекта					
Обозначение характерных точек границ	Координаты, м		Метод определения координат характерной точки	Средняя квадратическая погрешность положения характерной точки (Mt), м	Описание обозначения точки на местности (при наличии)
	X	Y			
1	2	3	4	5	6
24257	462620.22	4217569.66	Геодезический метод	2.50	-
24258	462784.84	4217991.40	Геодезический метод	2.50	-
24259	462784.99	4217991.35	Геодезический метод	2.50	-
24260	462862.00	4217962.23	Геодезический метод	2.50	-
24261	462875.44	4218000.63	Геодезический метод	2.50	-
24262	462949.85	4217953.79	Геодезический метод	2.50	-
24263	462990.08	4217922.65	Геодезический метод	2.50	-
24264	463021.33	4217877.77	Геодезический метод	2.50	-
24265	463063.04	4217897.70	Геодезический метод	2.50	-
24266	463074.08	4217902.98	Геодезический метод	2.50	-
24267	463088.88	4217910.10	Геодезический метод	2.50	-
24268	463067.73	4217906.75	Геодезический метод	2.50	-
24269	463059.64	4217915.61	Геодезический метод	2.50	-
24270	462980.98	4217988.26	Геодезический метод	2.50	-
24271	462943.28	4218069.96	Геодезический метод	2.50	-
24272	462883.58	4218126.53	Геодезический метод	2.50	-
24273	462876.70	4218137.93	Геодезический метод	2.50	-
24274	462850.83	4218155.26	Геодезический метод	2.50	-
24275	462793.09	4218184.35	Геодезический метод	2.50	-
24276	462778.47	4218201.06	Геодезический метод	2.50	-
24277	462761.77	4218269.18	Геодезический метод	2.50	-
24278	462772.05	4218301.30	Геодезический метод	2.50	-
24279	462787.47	4218306.42	Геодезический метод	2.50	-
24280	462843.99	4218294.86	Геодезический метод	2.50	-
24281	462870.96	4218297.43	Геодезический метод	2.50	-

2. Сведения о характерных точках границ объекта					
Обозначение характерных точек границ	Координаты, м		Метод определения координат характерной точки	Средняя квадратическая погрешность положения характерной точки (Mt), м	Описание обозначения точки на местности (при наличии)
	X	Y			
1	2	3	4	5	6
24282	462894.08	4218326.98	Геодезический метод	2.50	-
24283	462902.50	4218331.55	Геодезический метод	2.50	-
24284	462907.26	4218341.26	Геодезический метод	2.50	-
24285	462908.46	4218343.72	Геодезический метод	2.50	-
24286	462947.41	4218326.09	Геодезический метод	2.50	-
24287	462987.61	4218303.45	Геодезический метод	2.50	-
24288	463001.50	4218301.39	Геодезический метод	2.50	-
24289	463007.66	4218310.24	Геодезический метод	2.50	-
24290	463030.15	4218353.93	Геодезический метод	2.50	-
24291	463054.76	4218410.62	Геодезический метод	2.50	-
24292	463045.32	4218419.36	Геодезический метод	2.50	-
24293	463027.99	4218432.49	Геодезический метод	2.50	-
24294	463004.31	4218452.38	Геодезический метод	2.50	-
24295	462994.04	4218461.88	Геодезический метод	2.50	-
24296	463002.64	4218461.82	Геодезический метод	2.50	-
24297	463018.32	4218457.23	Геодезический метод	2.50	-
24298	463055.84	4218439.28	Геодезический метод	2.50	-
24299	463101.86	4218411.17	Геодезический метод	2.50	-
24300	463144.43	4218394.71	Геодезический метод	2.50	-
24301	463193.54	4218377.22	Геодезический метод	2.50	-
24302	463174.73	4218372.08	Геодезический метод	2.50	-
24303	463152.42	4218376.92	Геодезический метод	2.50	-
24304	463123.40	4218379.59	Геодезический метод	2.50	-
24305	463117.04	4218375.93	Геодезический метод	2.50	-
24306	463112.90	4218371.87	Геодезический метод	2.50	-

2. Сведения о характерных точках границ объекта					
Обозначение характерных точек границ	Координаты, м		Метод определения координат характерной точки	Средняя квадратическая погрешность положения характерной точки (Mt), м	Описание обозначения точки на местности (при наличии)
	X	Y			
1	2	3	4	5	6
24307	463113.48	4218367.09	Геодезический метод	2.50	-
24308	463117.30	4218359.03	Геодезический метод	2.50	-
24309	463126.29	4218349.48	Геодезический метод	2.50	-
24310	463151.32	4218338.35	Геодезический метод	2.50	-
24311	463165.46	4218332.39	Геодезический метод	2.50	-
24312	463177.67	4218340.28	Геодезический метод	2.50	-
24313	463183.40	4218347.41	Геодезический метод	2.50	-
24314	463188.34	4218354.11	Геодезический метод	2.50	-
24315	463194.66	4218358.65	Геодезический метод	2.50	-
24316	463200.15	4218361.47	Геодезический метод	2.50	-
24317	463208.74	4218364.40	Геодезический метод	2.50	-
24318	463217.55	4218369.45	Геодезический метод	2.50	-
24319	463230.17	4218379.45	Геодезический метод	2.50	-
24320	463236.38	4218387.10	Геодезический метод	2.50	-
24321	463247.35	4218403.03	Геодезический метод	2.50	-
24322	463256.62	4218411.60	Геодезический метод	2.50	-
24323	463270.12	4218419.93	Геодезический метод	2.50	-
24324	463296.10	4218417.94	Геодезический метод	2.50	-
24325	463310.60	4218412.90	Геодезический метод	2.50	-
24326	463317.76	4218406.68	Геодезический метод	2.50	-
24327	463319.76	4218398.95	Геодезический метод	2.50	-
24328	463309.13	4218383.83	Геодезический метод	2.50	-
24329	463304.67	4218375.05	Геодезический метод	2.50	-
24330	463305.36	4218367.68	Геодезический метод	2.50	-
24331	463309.11	4218361.42	Геодезический метод	2.50	-

2. Сведения о характерных точках границ объекта					
Обозначение характерных точек границ	Координаты, м		Метод определения координат характерной точки	Средняя квадратическая погрешность положения характерной точки (Mt), м	Описание обозначения точки на местности (при наличии)
	X	Y			
1	2	3	4	5	6
24332	463314.35	4218347.71	Геодезический метод	2.50	-
24333	463311.67	4218339.41	Геодезический метод	2.50	-
24334	463296.28	4218313.30	Геодезический метод	2.50	-
24335	463297.43	4218293.93	Геодезический метод	2.50	-
24336	463310.11	4218279.21	Геодезический метод	2.50	-
24337	463330.87	4218268.02	Геодезический метод	2.50	-
24338	463368.77	4218260.79	Геодезический метод	2.50	-
24339	463401.23	4218256.76	Геодезический метод	2.50	-
24340	463420.56	4218256.50	Геодезический метод	2.50	-
24341	463431.91	4218263.25	Геодезический метод	2.50	-
24342	463457.23	4218298.96	Геодезический метод	2.50	-
24343	463477.65	4218339.77	Геодезический метод	2.50	-
24344	463382.30	4218434.41	Геодезический метод	2.50	-
24345	463413.79	4218460.95	Геодезический метод	2.50	-
24346	463457.22	4218491.66	Геодезический метод	2.50	-
24347	463482.49	4218502.65	Геодезический метод	2.50	-
24348	463496.62	4218499.60	Геодезический метод	2.50	-
24349	463517.15	4218468.38	Геодезический метод	2.50	-
24350	463534.39	4218454.65	Геодезический метод	2.50	-
24351	463557.40	4218454.95	Геодезический метод	2.50	-
24352	463577.33	4218472.03	Геодезический метод	2.50	-
24353	463579.73	4218479.83	Геодезический метод	2.50	-
24354	463577.92	4218492.77	Геодезический метод	2.50	-
24355	463572.82	4218503.18	Геодезический метод	2.50	-
24356	463557.41	4218531.59	Геодезический метод	2.50	-



2. Сведения о характерных точках границ объекта					
Обозначение характерных точек границ	Координаты, м		Метод определения координат характерной точки	Средняя квадратическая погрешность положения характерной точки (Mt), м	Описание обозначения точки на местности (при наличии)
	X	Y			
1	2	3	4	5	6
24357	463552.18	4218545.09	Геодезический метод	2.50	-
24358	463553.87	4218553.16	Геодезический метод	2.50	-
24359	463557.56	4218561.01	Геодезический метод	2.50	-
24360	463565.17	4218563.30	Геодезический метод	2.50	-
24361	463572.52	4218562.19	Геодезический метод	2.50	-
24362	463580.66	4218558.51	Геодезический метод	2.50	-
24363	463590.74	4218548.90	Геодезический метод	2.50	-
24364	463596.07	4218540.80	Геодезический метод	2.50	-
24365	463601.02	4218531.99	Геодезический метод	2.50	-
24366	463610.99	4218525.06	Геодезический метод	2.50	-
24367	463620.57	4218525.44	Геодезический метод	2.50	-
24368	463627.45	4218528.71	Геодезический метод	2.50	-
24369	463630.94	4218534.16	Геодезический метод	2.50	-
24370	463631.46	4218546.48	Геодезический метод	2.50	-
24371	463623.45	4218564.58	Геодезический метод	2.50	-
24372	463612.81	4218598.78	Геодезический метод	2.50	-
24373	463597.35	4218613.18	Геодезический метод	2.50	-
24374	463590.77	4218619.93	Геодезический метод	2.50	-
24375	463581.28	4218614.56	Геодезический метод	2.50	-
24376	463576.53	4218608.08	Геодезический метод	2.50	-
24377	463566.75	4218602.39	Геодезический метод	2.50	-
24378	463549.58	4218599.02	Геодезический метод	2.50	-
24379	463537.91	4218597.86	Геодезический метод	2.50	-
24380	463508.34	4218586.70	Геодезический метод	2.50	-
24381	463468.48	4218567.14	Геодезический метод	2.50	-

2. Сведения о характерных точках границ объекта					
Обозначение характерных точек границ	Координаты, м		Метод определения координат характерной точки	Средняя квадратическая погрешность положения характерной точки (Mt), м	Описание обозначения точки на местности (при наличии)
	X	Y			
1	2	3	4	5	6
24382	463431.08	4218558.67	Геодезический метод	2.50	-
24383	463385.50	4218557.60	Геодезический метод	2.50	-
24384	463366.07	4218576.15	Геодезический метод	2.50	-
24385	463358.32	4218595.25	Геодезический метод	2.50	-
24386	463359.64	4218620.62	Геодезический метод	2.50	-
24387	463370.30	4218639.75	Геодезический метод	2.50	-
24388	463406.03	4218662.45	Геодезический метод	2.50	-
24389	463416.51	4218668.17	Геодезический метод	2.50	-
24390	463420.87	4218676.74	Геодезический метод	2.50	-
24391	463420.42	4218688.33	Геодезический метод	2.50	-
24392	463411.96	4218715.71	Геодезический метод	2.50	-
24393	463401.20	4218763.02	Геодезический метод	2.50	-
24394	463400.20	4218796.29	Геодезический метод	2.50	-
24395	463405.53	4218813.51	Геодезический метод	2.50	-
24396	463435.41	4218834.99	Геодезический метод	2.50	-
24397	463476.55	4218839.59	Геодезический метод	2.50	-
24398	463486.08	4218833.96	Геодезический метод	2.50	-
24399	463507.92	4218794.79	Геодезический метод	2.50	-
24400	463544.92	4218736.21	Геодезический метод	2.50	-
24401	463552.73	4218731.21	Геодезический метод	2.50	-
24402	463559.74	4218730.78	Геодезический метод	2.50	-
24403	463565.48	4218737.41	Геодезический метод	2.50	-
24404	463566.77	4218755.77	Геодезический метод	2.50	-
24405	463559.02	4218785.18	Геодезический метод	2.50	-
24406	463551.19	4218801.48	Геодезический метод	2.50	-

2. Сведения о характерных точках границ объекта					
Обозначение характерных точек границ	Координаты, м		Метод определения координат характерной точки	Средняя квадратическая погрешность положения характерной точки (Mt), м	Описание обозначения точки на местности (при наличии)
	X	Y			
1	2	3	4	5	6
24407	463541.43	4218820.51	Геодезический метод	2.50	-
24408	463518.54	4218842.93	Геодезический метод	2.50	-
24409	463490.70	4218856.55	Геодезический метод	2.50	-
24410	463398.41	4218875.57	Геодезический метод	2.50	-
24411	463384.50	4218873.03	Геодезический метод	2.50	-
24412	463369.33	4218869.43	Геодезический метод	2.50	-
24413	463352.09	4218857.45	Геодезический метод	2.50	-
24414	463337.71	4218851.59	Геодезический метод	2.50	-
24415	463321.95	4218852.97	Геодезический метод	2.50	-
24416	463299.09	4218867.09	Геодезический метод	2.50	-
24417	463291.71	4218876.81	Геодезический метод	2.50	-
24418	463292.03	4218886.42	Геодезический метод	2.50	-
24419	463291.97	4218903.43	Геодезический метод	2.50	-
24420	463286.37	4218910.91	Геодезический метод	2.50	-
24421	463277.58	4218913.28	Геодезический метод	2.50	-
24422	463268.81	4218907.53	Геодезический метод	2.50	-
24423	463261.68	4218894.94	Геодезический метод	2.50	-
24424	463265.10	4218871.36	Геодезический метод	2.50	-
24425	463279.88	4218846.62	Геодезический метод	2.50	-
24426	463298.26	4218829.33	Геодезический метод	2.50	-
24427	463316.67	4218816.74	Геодезический метод	2.50	-
24428	463341.15	4218814.70	Геодезический метод	2.50	-
24429	463368.35	4218810.05	Геодезический метод	2.50	-
24430	463371.24	4218802.47	Геодезический метод	2.50	-
24431	463359.28	4218793.99	Геодезический метод	2.50	-

2. Сведения о характерных точках границ объекта					
Обозначение характерных точек границ	Координаты, м		Метод определения координат характерной точки	Средняя квадратическая погрешность положения характерной точки (Mt), м	Описание обозначения точки на местности (при наличии)
	X	Y			
1	2	3	4	5	6
24432	463318.02	4218774.37	Геодезический метод	2.50	-
24433	463282.48	4218761.98	Геодезический метод	2.50	-
24434	463258.95	4218759.77	Геодезический метод	2.50	-
24435	463255.38	4218756.33	Геодезический метод	2.50	-
24436	463260.48	4218746.11	Геодезический метод	2.50	-
24437	463268.42	4218737.82	Геодезический метод	2.50	-
24438	463277.17	4218726.16	Геодезический метод	2.50	-
24439	463278.81	4218709.82	Геодезический метод	2.50	-
24440	463286.06	4218695.79	Геодезический метод	2.50	-
24441	463296.98	4218690.21	Геодезический метод	2.50	-
24442	463321.90	4218692.88	Геодезический метод	2.50	-
24443	463332.64	4218689.30	Геодезический метод	2.50	-
24444	463334.13	4218676.65	Геодезический метод	2.50	-
24445	463330.52	4218658.80	Геодезический метод	2.50	-
24446	463324.95	4218647.98	Геодезический метод	2.50	-
24447	463308.15	4218642.32	Геодезический метод	2.50	-
24448	463281.05	4218636.87	Геодезический метод	2.50	-
24449	463270.05	4218626.83	Геодезический метод	2.50	-
24450	463255.87	4218605.26	Геодезический метод	2.50	-
24451	463217.43	4218575.05	Геодезический метод	2.50	-
24452	463194.03	4218567.14	Геодезический метод	2.50	-
24453	463166.28	4218560.36	Геодезический метод	2.50	-
24454	463147.30	4218569.81	Геодезический метод	2.50	-
24455	463101.94	4218586.05	Геодезический метод	2.50	-
24456	463080.06	4218588.20	Геодезический метод	2.50	-

2. Сведения о характерных точках границ объекта					
Обозначение характерных точек границ	Координаты, м		Метод определения координат характерной точки	Средняя квадратическая погрешность положения характерной точки (Mt), м	Описание обозначения точки на местности (при наличии)
	X	Y			
1	2	3	4	5	6
24457	463041.89	4218566.40	Геодезический метод	2.50	-
24458	463031.06	4218566.78	Геодезический метод	2.50	-
24459	463020.74	4218573.04	Геодезический метод	2.50	-
24460	463013.19	4218578.22	Геодезический метод	2.50	-
24461	462973.73	4218605.77	Геодезический метод	2.50	-
24462	462992.99	4218644.32	Геодезический метод	2.50	-
24463	463003.27	4218672.60	Геодезический метод	2.50	-
24464	463000.70	4218684.14	Геодезический метод	2.50	-
24465	462928.77	4218735.54	Геодезический метод	2.50	-
24466	462949.31	4218766.37	Геодезический метод	2.50	-
24467	462971.15	4218819.05	Геодезический метод	2.50	-
24468	463023.82	4218915.41	Геодезический метод	2.50	-
24469	463017.40	4218960.40	Геодезический метод	2.50	-
24470	463072.63	4219056.73	Геодезический метод	2.50	-
24471	463081.63	4219059.30	Геодезический метод	2.50	-
24472	463099.60	4219054.17	Геодезический метод	2.50	-
24473	463109.89	4219061.89	Геодезический метод	2.50	-
24474	463186.96	4219165.95	Геодезический метод	2.50	-
24475	463202.37	4219194.20	Геодезический метод	2.50	-
24476	463221.65	4219177.52	Геодезический метод	2.50	-
24477	463234.49	4219169.79	Геодезический метод	2.50	-
24478	463255.05	4219173.67	Геодезический метод	2.50	-
24479	463270.46	4219183.94	Геодезический метод	2.50	-
24480	463316.69	4219192.92	Геодезический метод	2.50	-
24481	463324.96	4219194.36	Геодезический метод	2.50	-

2. Сведения о характерных точках границ объекта					
Обозначение характерных точек границ	Координаты, м		Метод определения координат характерной точки	Средняя квадратическая погрешность положения характерной точки (Mt), м	Описание обозначения точки на местности (при наличии)
	X	Y			
1	2	3	4	5	6
24482	463327.93	4219200.43	Геодезический метод	2.50	-
24483	463389.93	4219221.11	Геодезический метод	2.50	-
24484	463404.98	4219214.70	Геодезический метод	2.50	-
24485	463412.37	4219204.98	Геодезический метод	2.50	-
24486	463409.96	4219189.88	Геодезический метод	2.50	-
24487	463410.59	4219173.90	Геодезический метод	2.50	-
24488	463463.67	4219164.66	Геодезический метод	2.50	-
24489	463475.16	4219167.71	Геодезический метод	2.50	-
24490	463479.09	4219187.56	Геодезический метод	2.50	-
24491	463487.06	4219221.60	Геодезический метод	2.50	-
24492	463488.67	4219257.28	Геодезический метод	2.50	-
24493	463495.43	4219273.56	Геодезический метод	2.50	-
24494	463505.34	4219283.94	Геодезический метод	2.50	-
24495	463529.67	4219293.90	Геодезический метод	2.50	-
24496	463554.04	4219292.25	Геодезический метод	2.50	-
24497	463568.72	4219282.82	Геодезический метод	2.50	-
24498	463572.11	4219272.94	Геодезический метод	2.50	-
24499	463569.88	4219263.45	Геодезический метод	2.50	-
24500	463562.35	4219251.15	Геодезический метод	2.50	-
24501	463549.16	4219238.03	Геодезический метод	2.50	-
24502	463543.72	4219223.11	Геодезический метод	2.50	-
24503	463542.43	4219194.74	Геодезический метод	2.50	-
24504	463535.06	4219171.05	Геодезический метод	2.50	-
24505	463526.92	4219136.11	Геодезический метод	2.50	-
24506	463518.09	4219080.33	Геодезический метод	2.50	-

2. Сведения о характерных точках границ объекта					
Обозначение характерных точек границ	Координаты, м		Метод определения координат характерной точки	Средняя квадратическая погрешность положения характерной точки (Mt), м	Описание обозначения точки на местности (при наличии)
	X	Y			
1	2	3	4	5	6
24507	463519.72	4219064.10	Геодезический метод	2.50	-
24508	463525.88	4219052.33	Геодезический метод	2.50	-
24509	463539.78	4219037.16	Геодезический метод	2.50	-
24510	463545.54	4219025.38	Геодезический метод	2.50	-
24511	463552.16	4218994.33	Геодезический метод	2.50	-
24512	463559.44	4218987.31	Геодезический метод	2.50	-
24513	463573.19	4218983.43	Геодезический метод	2.50	-
24514	463604.37	4218987.05	Геодезический метод	2.50	-
24515	463620.54	4218982.98	Геодезический метод	2.50	-
24516	463636.44	4218970.30	Геодезический метод	2.50	-
24517	463649.08	4218954.08	Геодезический метод	2.50	-
24518	463654.71	4218937.99	Геодезический метод	2.50	-
24519	463650.74	4218911.42	Геодезический метод	2.50	-
24520	463630.82	4218873.32	Геодезический метод	2.50	-
24521	463621.83	4218865.27	Геодезический метод	2.50	-
24522	463601.34	4218844.16	Геодезический метод	2.50	-
24523	463599.46	4218831.08	Геодезический метод	2.50	-
24524	463600.74	4218816.12	Геодезический метод	2.50	-
24525	463605.19	4218804.29	Геодезический метод	2.50	-
24526	463607.08	4218789.36	Геодезический метод	2.50	-
24527	463608.44	4218772.40	Геодезический метод	2.50	-
24528	463613.15	4218754.27	Геодезический метод	2.50	-
24529	463624.23	4218744.70	Геодезический метод	2.50	-
24530	463635.27	4218738.73	Геодезический метод	2.50	-
24531	463644.29	4218738.48	Геодезический метод	2.50	-

2. Сведения о характерных точках границ объекта					
Обозначение характерных точек границ	Координаты, м		Метод определения координат характерной точки	Средняя квадратическая погрешность положения характерной точки (Mt), м	Описание обозначения точки на местности (при наличии)
	X	Y			
1	2	3	4	5	6
24532	463653.47	4218741.44	Геодезический метод	2.50	-
24533	463662.69	4218743.50	Геодезический метод	2.50	-
24534	463673.85	4218739.64	Геодезический метод	2.50	-
24535	463682.81	4218732.98	Геодезический метод	2.50	-
24536	463688.39	4218718.49	Геодезический метод	2.50	-
24537	463697.03	4218702.12	Геодезический метод	2.50	-
24538	463726.55	4218655.65	Геодезический метод	2.50	-
24539	463749.01	4218608.50	Геодезический метод	2.50	-
24540	463753.02	4218590.24	Геодезический метод	2.50	-
24541	463752.90	4218577.93	Геодезический метод	2.50	-
24542	463743.36	4218566.26	Геодезический метод	2.50	-
24543	463731.15	4218560.78	Геодезический метод	2.50	-
24544	463719.90	4218551.64	Геодезический метод	2.50	-
24545	463715.22	4218543.44	Геодезический метод	2.50	-
24546	463711.44	4218527.59	Геодезический метод	2.50	-
24547	463710.31	4218497.53	Геодезический метод	2.50	-
24548	463712.40	4218469.60	Геодезический метод	2.50	-
24549	463709.08	4218444.45	Геодезический метод	2.50	-
24550	463706.32	4218412.73	Геодезический метод	2.50	-
24551	463712.83	4218389.27	Геодезический метод	2.50	-
24552	463724.53	4218371.41	Геодезический метод	2.50	-
24553	463733.94	4218361.38	Геодезический метод	2.50	-
24554	463733.70	4218359.77	Геодезический метод	2.50	-
24555	463722.05	4218332.40	Геодезический метод	2.50	-
24556	463711.64	4218294.28	Геодезический метод	2.50	-



2. Сведения о характерных точках границ объекта					
Обозначение характерных точек границ	Координаты, м		Метод определения координат характерной точки	Средняя квадратическая погрешность положения характерной точки (Mt), м	Описание обозначения точки на местности (при наличии)
	X	Y			
1	2	3	4	5	6
24557	463749.50	4218323.96	Геодезический метод	2.50	-
24558	463768.91	4218354.64	Геодезический метод	2.50	-
24559	463790.89	4218412.13	Геодезический метод	2.50	-
24560	463801.34	4218457.06	Геодезический метод	2.50	-
24561	463803.42	4218478.05	Геодезический метод	2.50	-
24562	463803.26	4218515.36	Геодезический метод	2.50	-
24563	463798.88	4218553.21	Геодезический метод	2.50	-
24564	463810.87	4218569.09	Геодезический метод	2.50	-
24565	463814.82	4218583.16	Геодезический метод	2.50	-
24566	463810.53	4218641.92	Геодезический метод	2.50	-
24567	463809.91	4218675.71	Геодезический метод	2.50	-
24568	463812.63	4218688.02	Геодезический метод	2.50	-
24569	463817.73	4218698.52	Геодезический метод	2.50	-
24570	463826.53	4218703.66	Геодезический метод	2.50	-
24571	463839.44	4218703.57	Геодезический метод	2.50	-
24572	463848.27	4218708.12	Геодезический метод	2.50	-
24573	463850.70	4218712.41	Геодезический метод	2.50	-
24574	463855.22	4218719.60	Геодезический метод	2.50	-
24575	463860.80	4218725.32	Геодезический метод	2.50	-
24576	463872.24	4218729.66	Геодезический метод	2.50	-
24577	463893.78	4218736.61	Геодезический метод	2.50	-
24578	463896.53	4218740.62	Геодезический метод	2.50	-
24579	463897.86	4218747.37	Геодезический метод	2.50	-
24580	463890.91	4218753.91	Геодезический метод	2.50	-
24581	463873.35	4218757.72	Геодезический метод	2.50	-

2. Сведения о характерных точках границ объекта					
Обозначение характерных точек границ	Координаты, м		Метод определения координат характерной точки	Средняя квадратическая погрешность положения характерной точки (Mt), м	Описание обозначения точки на местности (при наличии)
	X	Y			
1	2	3	4	5	6
24582	463847.37	4218756.70	Геодезический метод	2.50	-
24583	463821.76	4218751.51	Геодезический метод	2.50	-
24584	463793.92	4218747.22	Геодезический метод	2.50	-
24585	463782.08	4218753.45	Геодезический метод	2.50	-
24586	463778.15	4218756.51	Геодезический метод	2.50	-
24587	463777.42	4218764.89	Геодезический метод	2.50	-
24588	463784.94	4218772.28	Геодезический метод	2.50	-
24589	463804.39	4218783.95	Геодезический метод	2.50	-
24590	463810.92	4218791.01	Геодезический метод	2.50	-
24591	463812.35	4218795.26	Геодезический метод	2.50	-
24592	463808.48	4218802.22	Геодезический метод	2.50	-
24593	463794.17	4218815.16	Геодезический метод	2.50	-
24594	463784.46	4218817.99	Геодезический метод	2.50	-
24595	463776.80	4218814.19	Геодезический метод	2.50	-
24596	463762.14	4218802.60	Геодезический метод	2.50	-
24597	463754.61	4218798.11	Геодезический метод	2.50	-
24598	463739.67	4218801.73	Геодезический метод	2.50	-
24599	463731.03	4218807.50	Геодезический метод	2.50	-
24600	463720.99	4218818.71	Геодезический метод	2.50	-
24601	463713.56	4218842.64	Геодезический метод	2.50	-
24602	463713.99	4218890.57	Геодезический метод	2.50	-
24603	463713.36	4218934.77	Геодезический метод	2.50	-
24604	463721.48	4218960.11	Геодезический метод	2.50	-
24605	463741.53	4219002.71	Геодезический метод	2.50	-
24606	463770.74	4219056.57	Геодезический метод	2.50	-

2. Сведения о характерных точках границ объекта					
Обозначение характерных точек границ	Координаты, м		Метод определения координат характерной точки	Средняя квадратическая погрешность положения характерной точки (Mt), м	Описание обозначения точки на местности (при наличии)
	X	Y			
1	2	3	4	5	6
24607	463792.23	4219129.05	Геодезический метод	2.50	-
24608	463800.27	4219189.70	Геодезический метод	2.50	-
24609	463800.52	4219221.63	Геодезический метод	2.50	-
24610	463792.17	4219258.92	Геодезический метод	2.50	-
24611	463780.96	4219297.30	Геодезический метод	2.50	-
24612	463779.11	4219298.53	Геодезический метод	2.50	-
24613	463777.52	4219298.16	Геодезический метод	2.50	-
24614	463776.29	4219296.32	Геодезический метод	2.50	-
24615	463774.07	4219258.41	Геодезический метод	2.50	-
24616	463767.13	4219213.41	Геодезический метод	2.50	-
24617	463754.48	4219140.18	Геодезический метод	2.50	-
24618	463752.14	4219102.68	Геодезический метод	2.50	-
24619	463748.01	4219090.60	Геодезический метод	2.50	-
24620	463725.36	4219037.59	Геодезический метод	2.50	-
24621	463706.14	4218991.72	Геодезический метод	2.50	-
24622	463696.16	4218993.63	Геодезический метод	2.50	-
24623	463669.68	4219010.61	Геодезический метод	2.50	-
24624	463647.47	4219018.45	Геодезический метод	2.50	-
24625	463620.90	4219024.82	Геодезический метод	2.50	-
24626	463610.05	4219033.70	Геодезический метод	2.50	-
24627	463594.84	4219044.01	Геодезический метод	2.50	-
24628	463581.90	4219062.92	Геодезический метод	2.50	-
24629	463573.81	4219080.60	Геодезический метод	2.50	-
24630	463569.22	4219098.14	Геодезический метод	2.50	-
24631	463572.50	4219129.48	Геодезический метод	2.50	-

2. Сведения о характерных точках границ объекта					
Обозначение характерных точек границ	Координаты, м		Метод определения координат характерной точки	Средняя квадратическая погрешность положения характерной точки (Mt), м	Описание обозначения точки на местности (при наличии)
	X	Y			
1	2	3	4	5	6
24632	463577.98	4219145.50	Геодезический метод	2.50	-
24633	463587.65	4219179.40	Геодезический метод	2.50	-
24634	463595.52	4219213.82	Геодезический метод	2.50	-
24635	463601.95	4219238.88	Геодезический метод	2.50	-
24636	463605.57	4219243.54	Геодезический метод	2.50	-
24637	463633.38	4219233.02	Геодезический метод	2.50	-
24638	463638.13	4219234.49	Геодезический метод	2.50	-
24639	463642.80	4219238.17	Геодезический метод	2.50	-
24640	463651.01	4219250.70	Геодезический метод	2.50	-
24641	463659.25	4219254.93	Геодезический метод	2.50	-
24642	463663.10	4219256.38	Геодезический метод	2.50	-
24643	463661.57	4219262.13	Геодезический метод	2.50	-
24644	463657.55	4219272.87	Геодезический метод	2.50	-
24645	463657.39	4219284.77	Геодезический метод	2.50	-
24646	463661.07	4219298.12	Геодезический метод	2.50	-
24647	463661.22	4219320.04	Геодезический метод	2.50	-
24648	463654.53	4219342.69	Геодезический метод	2.50	-
24649	463639.65	4219377.53	Геодезический метод	2.50	-
24650	463640.26	4219385.86	Геодезический метод	2.50	-
24651	463746.12	4219537.67	Геодезический метод	2.50	-
24652	463957.59	4219324.45	Геодезический метод	2.50	-
24653	463961.35	4219320.66	Геодезический метод	2.50	-
23114	464075.75	4219261.92	Геодезический метод	2.50	-
24654	462988.43	4218923.02	Геодезический метод	2.50	-
24655	462961.83	4218947.81	Геодезический метод	2.50	-

2. Сведения о характерных точках границ объекта					
Обозначение характерных точек границ	Координаты, м		Метод определения координат характерной точки	Средняя квадратическая погрешность положения характерной точки (Mt), м	Описание обозначения точки на местности (при наличии)
	X	Y			
1	2	3	4	5	6
24656	462948.99	4218964.30	Геодезический метод	2.50	-
24657	462944.39	4219017.52	Геодезический метод	2.50	-
24658	462919.63	4219022.12	Геодезический метод	2.50	-
24659	462892.11	4219019.36	Геодезический метод	2.50	-
24660	462857.26	4219044.13	Геодезический метод	2.50	-
24661	462889.37	4219088.16	Геодезический метод	2.50	-
24662	462902.71	4219110.96	Геодезический метод	2.50	-
24663	462895.55	4219125.40	Геодезический метод	2.50	-
24664	462885.29	4219137.04	Геодезический метод	2.50	-
24665	462835.89	4219150.12	Геодезический метод	2.50	-
24666	462799.71	4219155.30	Геодезический метод	2.50	-
24667	462798.77	4219155.66	Геодезический метод	2.50	-
24668	462695.54	4218959.41	Геодезический метод	2.50	-
24669	462667.35	4218959.41	Геодезический метод	2.50	-
24670	462649.55	4218968.31	Геодезический метод	2.50	-
24671	462708.89	4219090.00	Геодезический метод	2.50	-
24672	462695.54	4219095.94	Геодезический метод	2.50	-
24673	462656.97	4219067.74	Геодезический метод	2.50	-
24674	462634.71	4219069.25	Геодезический метод	2.50	-
24675	462584.27	4218997.99	Геодезический метод	2.50	-
24676	462559.05	4219009.86	Геодезический метод	2.50	-
24677	462563.49	4219052.91	Геодезический метод	2.50	-
24678	462553.11	4219085.55	Геодезический метод	2.50	-
24679	462516.01	4219101.87	Геодезический метод	2.50	-
24680	462526.59	4219137.58	Геодезический метод	2.50	-

2. Сведения о характерных точках границ объекта					
Обозначение характерных точек границ	Координаты, м		Метод определения координат характерной точки	Средняя квадратическая погрешность положения характерной точки (Mt), м	Описание обозначения точки на местности (при наличии)
	X	Y			
1	2	3	4	5	6
24681	462481.27	4219108.98	Геодезический метод	2.50	-
24682	462432.41	4219092.91	Геодезический метод	2.50	-
24683	462432.58	4219092.75	Геодезический метод	2.50	-
24684	462441.75	4219075.33	Геодезический метод	2.50	-
24685	462358.29	4218943.21	Геодезический метод	2.50	-
24686	462261.06	4218781.74	Геодезический метод	2.50	-
24687	462200.53	4218698.25	Геодезический метод	2.50	-
24688	462182.18	4218664.30	Геодезический метод	2.50	-
24689	462139.99	4218632.20	Геодезический метод	2.50	-
24690	462066.62	4218542.28	Геодезический метод	2.50	-
24691	462015.25	4218463.38	Геодезический метод	2.50	-
24692	461987.73	4218453.30	Геодезический метод	2.50	-
24693	461953.80	4218479.89	Геодезический метод	2.50	-
24694	461953.80	4218502.83	Геодезический метод	2.50	-
24695	461968.47	4218542.28	Геодезический метод	2.50	-
24696	462028.11	4218691.85	Геодезический метод	2.50	-
24697	462065.70	4218775.32	Геодезический метод	2.50	-
24698	462069.36	4218801.92	Геодезический метод	2.50	-
24699	462046.44	4218845.05	Геодезический метод	2.50	-
24700	462046.44	4218858.79	Геодезический метод	2.50	-
24701	462026.26	4218824.86	Геодезический метод	2.50	-
24702	462001.49	4218789.08	Геодезический метод	2.50	-
24703	461976.72	4218748.73	Геодезический метод	2.50	-
24704	461953.80	4218690.00	Геодезический метод	2.50	-
24705	461930.86	4218628.53	Геодезический метод	2.50	-

2. Сведения о характерных точках границ объекта					
Обозначение характерных точек границ	Координаты, м		Метод определения координат характерной точки	Средняя квадратическая погрешность положения характерной точки (Mt), м	Описание обозначения точки на местности (при наличии)
	X	Y			
1	2	3	4	5	6
24706	461923.52	4218587.24	Геодезический метод	2.50	-
24707	461926.28	4218530.35	Геодезический метод	2.50	-
24708	461914.35	4218476.22	Геодезический метод	2.50	-
24709	461895.99	4218383.56	Геодезический метод	2.50	-
24710	461864.81	4218313.83	Геодезический метод	2.50	-
24711	461815.28	4218218.42	Геодезический метод	2.50	-
24712	461795.10	4218169.79	Геодезический метод	2.50	-
24713	461810.69	4218147.77	Геодезический метод	2.50	-
24714	461877.35	4218154.42	Геодезический метод	2.50	-
24715	461949.69	4218161.00	Геодезический метод	2.50	-
24716	461985.67	4218163.69	Геодезический метод	2.50	-
24717	462003.95	4218177.62	Геодезический метод	2.50	-
24718	462036.81	4218222.37	Геодезический метод	2.50	-
24719	462071.56	4218264.45	Геодезический метод	2.50	-
24720	462081.51	4218291.59	Геодезический метод	2.50	-
24721	462134.17	4218371.19	Геодезический метод	2.50	-
24722	462208.63	4218527.47	Геодезический метод	2.50	-
24723	462249.08	4218618.56	Геодезический метод	2.50	-
24724	462298.95	4218698.98	Геодезический метод	2.50	-
24725	462367.59	4218812.41	Геодезический метод	2.50	-
24726	462372.13	4218809.25	Геодезический метод	2.50	-
24727	462304.08	4218695.87	Геодезический метод	2.50	-
24728	462254.48	4218615.95	Геодезический метод	2.50	-
24729	462214.08	4218524.99	Геодезический метод	2.50	-
24730	462139.49	4218368.42	Геодезический метод	2.50	-

2. Сведения о характерных точках границ объекта					
Обозначение характерных точек границ	Координаты, м		Метод определения координат характерной точки	Средняя квадратическая погрешность положения характерной точки (Mt), м	Описание обозначения точки на местности (при наличии)
	X	Y			
1	2	3	4	5	6
24731	462087.02	4218289.19	Геодезический метод	2.50	-
24732	462077.02	4218261.91	Геодезический метод	2.50	-
24733	462076.57	4218261.37	Геодезический метод	2.50	-
24734	462081.94	4218250.04	Геодезический метод	2.50	-
24735	462083.09	4218218.67	Геодезический метод	2.50	-
24736	462063.58	4218179.26	Геодезический метод	2.50	-
24737	462068.93	4218157.83	Геодезический метод	2.50	-
24738	462045.61	4218153.64	Геодезический метод	2.50	-
24739	462020.36	4218167.40	Геодезический метод	2.50	-
24740	462008.52	4218173.73	Геодезический метод	2.50	-
24741	461988.59	4218158.37	Геодезический метод	2.50	-
24742	461950.21	4218155.00	Геодезический метод	2.50	-
24743	461877.49	4218148.43	Геодезический метод	2.50	-
24744	461876.73	4218134.92	Геодезический метод	2.50	-
24745	461905.17	4218099.14	Геодезический метод	2.50	-
24746	461986.81	4218046.85	Геодезический метод	2.50	-
24747	462017.99	4218056.93	Геодезический метод	2.50	-
24748	462023.51	4218074.37	Геодезический метод	2.50	-
24749	462035.41	4218088.13	Геодезический метод	2.50	-
24750	462049.17	4218080.81	Геодезический метод	2.50	-
24751	462062.01	4218061.52	Геодезический метод	2.50	-
24752	462083.11	4218082.62	Геодезический метод	2.50	-
24753	462154.66	4218041.34	Геодезический метод	2.50	-
24754	462161.99	4218053.25	Геодезический метод	2.50	-
24755	462142.73	4218065.20	Геодезический метод	2.50	-



2. Сведения о характерных точках границ объекта					
Обозначение характерных точек границ	Координаты, м		Метод определения координат характерной точки	Средняя квадратическая погрешность положения характерной точки (Mt), м	Описание обозначения точки на местности (при наличии)
	X	Y			
1	2	3	4	5	6
24756	462147.32	4218085.37	Геодезический метод	2.50	-
24757	462161.99	4218095.47	Геодезический метод	2.50	-
24758	462186.76	4218089.05	Геодезический метод	2.50	-
24759	462244.55	4218059.69	Геодезический метод	2.50	-
24760	462356.45	4218000.05	Геодезический метод	2.50	-
24761	462410.57	4218004.64	Геодезический метод	2.50	-
24762	462461.01	4218025.74	Геодезический метод	2.50	-
24763	462480.29	4218046.85	Геодезический метод	2.50	-
24764	462488.54	4218077.13	Геодезический метод	2.50	-
24765	462505.96	4218125.75	Геодезический метод	2.50	-
24766	462503.21	4218145.94	Геодезический метод	2.50	-
24767	462489.45	4218146.85	Геодезический метод	2.50	-
24768	462465.60	4218135.84	Геодезический метод	2.50	-
24769	462432.58	4218105.56	Геодезический метод	2.50	-
24770	462419.74	4218072.54	Геодезический метод	2.50	-
24771	462385.80	4218064.28	Геодезический метод	2.50	-
24772	462359.20	4218098.23	Геодезический метод	2.50	-
24773	462309.67	4218144.11	Геодезический метод	2.50	-
24774	462303.27	4218157.86	Геодезический метод	2.50	-
24775	462312.42	4218182.63	Геодезический метод	2.50	-
24776	462308.75	4218195.48	Геодезический метод	2.50	-
24777	462289.49	4218203.73	Геодезический метод	2.50	-
24778	462266.56	4218189.06	Геодезический метод	2.50	-
24779	462245.47	4218197.32	Геодезический метод	2.50	-
24780	462220.70	4218256.95	Геодезический метод	2.50	-

2. Сведения о характерных точках границ объекта					
Обозначение характерных точек границ	Координаты, м		Метод определения координат характерной точки	Средняя квадратическая погрешность положения характерной точки (Mt), м	Описание обозначения точки на местности (при наличии)
	X	Y			
1	2	3	4	5	6
24781	462173.92	4218312.00	Геодезический метод	2.50	-
24782	462169.35	4218338.60	Геодезический метод	2.50	-
24783	462176.67	4218343.19	Геодезический метод	2.50	-
24784	462191.35	4218337.68	Геодезический метод	2.50	-
24785	462204.19	4218313.83	Геодезический метод	2.50	-
24786	462242.71	4218284.47	Геодезический метод	2.50	-
24787	462271.15	4218256.03	Геодезический метод	2.50	-
24788	462286.74	4218250.52	Геодезический метод	2.50	-
24789	462368.39	4218303.74	Геодезический метод	2.50	-
24790	462449.09	4218356.96	Геодезический метод	2.50	-
24791	462463.77	4218351.45	Геодезический метод	2.50	-
24792	462473.85	4218334.93	Геодезический метод	2.50	-
24793	462448.17	4218271.62	Геодезический метод	2.50	-
24794	462464.71	4218263.37	Геодезический метод	2.50	-
24795	462471.11	4218270.70	Геодезический метод	2.50	-
24796	462483.97	4218304.66	Геодезический метод	2.50	-
24797	462495.87	4218319.34	Геодезический метод	2.50	-
24798	462511.46	4218319.34	Геодезический метод	2.50	-
24799	462515.13	4218307.42	Геодезический метод	2.50	-
24800	462505.04	4218286.31	Геодезический метод	2.50	-
24801	462505.04	4218270.70	Геодезический метод	2.50	-
24802	462536.23	4218258.78	Геодезический метод	2.50	-
24803	462546.31	4218262.45	Геодезический метод	2.50	-
24804	462568.33	4218294.57	Геодезический метод	2.50	-
24805	462569.25	4218304.66	Геодезический метод	2.50	-

2. Сведения о характерных точках границ объекта					
Обозначение характерных точек границ	Координаты, м		Метод определения координат характерной точки	Средняя квадратическая погрешность положения характерной точки (Mt), м	Описание обозначения точки на местности (при наличии)
	X	Y			
1	2	3	4	5	6
24806	462519.71	4218349.61	Геодезический метод	2.50	-
24807	462504.13	4218359.72	Геодезический метод	2.50	-
24808	462481.19	4218359.72	Геодезический метод	2.50	-
24809	462467.43	4218368.88	Геодезический метод	2.50	-
24810	462451.84	4218397.32	Геодезический метод	2.50	-
24811	462441.75	4218400.07	Геодезический метод	2.50	-
24812	462416.99	4218389.98	Геодезический метод	2.50	-
24813	462403.23	4218387.24	Геодезический метод	2.50	-
24814	462343.61	4218426.68	Геодезический метод	2.50	-
24815	462313.34	4218386.30	Геодезический метод	2.50	-
24816	462315.17	4218368.88	Геодезический метод	2.50	-
24817	462303.25	4218352.37	Геодезический метод	2.50	-
24818	462272.98	4218331.28	Геодезический метод	2.50	-
24819	462240.88	4218346.86	Геодезический метод	2.50	-
24820	462207.85	4218384.48	Геодезический метод	2.50	-
24821	462207.85	4218406.50	Геодезический метод	2.50	-
24822	462184.01	4218386.32	Геодезический метод	2.50	-
24823	462177.59	4218397.32	Геодезический метод	2.50	-
24824	462236.30	4218506.50	Геодезический метод	2.50	-
24825	462308.77	4218639.54	Геодезический метод	2.50	-
24826	462394.05	4218807.42	Геодезический метод	2.50	-
24827	462419.74	4218814.76	Геодезический метод	2.50	-
24828	462461.93	4218800.08	Геодезический метод	2.50	-
24829	462532.56	4218755.12	Геодезический метод	2.50	-
24830	462481.19	4218675.30	Геодезический метод	2.50	-

2. Сведения о характерных точках границ объекта					
Обозначение характерных точек границ	Координаты, м		Метод определения координат характерной точки	Средняя квадратическая погрешность положения характерной точки (Mt), м	Описание обозначения точки на местности (при наличии)
	X	Y			
1	2	3	4	5	6
24831	462488.53	4218641.36	Геодезический метод	2.50	-
24832	462491.29	4218556.98	Геодезический метод	2.50	-
24833	462455.51	4218504.66	Геодезический метод	2.50	-
24834	462530.73	4218420.26	Геодезический метод	2.50	-
24835	462610.53	4218367.96	Геодезический метод	2.50	-
24836	462713.25	4218441.36	Геодезический метод	2.50	-
24837	462701.33	4218455.12	Геодезический метод	2.50	-
24838	462663.73	4218437.68	Геодезический метод	2.50	-
24839	462647.21	4218436.78	Геодезический метод	2.50	-
24840	462613.27	4218471.63	Геодезический метод	2.50	-
24841	462578.42	4218500.10	Геодезический метод	2.50	-
24842	462575.67	4218514.76	Геодезический метод	2.50	-
24843	462563.75	4218528.54	Геодезический метод	2.50	-
24844	462560.07	4218567.97	Геодезический метод	2.50	-
24845	462533.47	4218653.29	Геодезический метод	2.50	-
24846	462531.66	4218678.98	Геодезический метод	2.50	-
24847	462545.40	4218695.49	Геодезический метод	2.50	-
24848	462593.09	4218724.85	Геодезический метод	2.50	-
24849	462604.11	4218724.85	Геодезический метод	2.50	-
24850	462606.85	4218707.42	Геодезический метод	2.50	-
24851	462584.84	4218691.84	Геодезический метод	2.50	-
24852	462589.43	4218663.36	Геодезический метод	2.50	-
24853	462590.35	4218546.87	Геодезический метод	2.50	-
24854	462594.01	4218523.92	Геодезический метод	2.50	-
24855	462614.20	4218523.92	Геодезический метод	2.50	-

2. Сведения о характерных точках границ объекта					
Обозначение характерных точек границ	Координаты, м		Метод определения координат характерной точки	Средняя квадратическая погрешность положения характерной точки (Mt), м	Описание обозначения точки на местности (при наличии)
	X	Y			
1	2	3	4	5	6
24856	462630.73	4218546.87	Геодезический метод	2.50	-
24857	462633.45	4218596.41	Геодезический метод	2.50	-
24858	462644.46	4218633.12	Геодезический метод	2.50	-
24859	462672.89	4218640.44	Геодезический метод	2.50	-
24860	462690.33	4218634.04	Геодезический метод	2.50	-
24861	462790.30	4218578.07	Геодезический метод	2.50	-
24862	462802.25	4218572.56	Геодезический метод	2.50	-
24863	462850.84	4218645.95	Геодезический метод	2.50	-
24864	462905.87	4218739.53	Геодезический метод	2.50	-
24865	462904.95	4218752.41	Геодезический метод	2.50	-
24866	462869.19	4218775.32	Геодезический метод	2.50	-
24867	462836.17	4218748.73	Геодезический метод	2.50	-
24868	462815.07	4218749.63	Геодезический метод	2.50	-
24869	462796.72	4218767.06	Геодезический метод	2.50	-
24870	462832.49	4218824.86	Геодезический метод	2.50	-
24871	462838.91	4218826.67	Геодезический метод	2.50	-
24872	462858.17	4218808.36	Геодезический метод	2.50	-
24873	462875.62	4218801.00	Геодезический метод	2.50	-
24874	462882.03	4218804.68	Геодезический метод	2.50	-
24875	462869.19	4218848.71	Геодезический метод	2.50	-
24876	462872.85	4218856.06	Геодезический метод	2.50	-
24877	462882.03	4218856.06	Геодезический метод	2.50	-
24878	462890.28	4218852.38	Геодезический метод	2.50	-
24879	462913.21	4218823.94	Геодезический метод	2.50	-
24880	462937.08	4218822.10	Геодезический метод	2.50	-

2. Сведения о характерных точках границ объекта					
Обозначение характерных точек границ	Координаты, м		Метод определения координат характерной точки	Средняя квадратическая погрешность положения характерной точки (Mt), м	Описание обозначения точки на местности (при наличии)
	X	Y			
1	2	3	4	5	6
24881	462966.41	4218837.70	Геодезический метод	2.50	-
24882	462981.09	4218880.82	Геодезический метод	2.50	-
24883	462983.84	4218903.76	Геодезический метод	2.50	-
24654	462988.43	4218923.02	Геодезический метод	2.50	-
24884	462388.30	4217753.45	Геодезический метод	2.50	-
24885	462282.88	4217798.07	Геодезический метод	2.50	-
24886	462235.26	4217824.41	Геодезический метод	2.50	-
24887	462236.25	4217838.62	Геодезический метод	2.50	-
24888	462257.55	4217855.84	Геодезический метод	2.50	-
24889	462266.67	4217880.19	Геодезический метод	2.50	-
24890	462276.81	4217905.55	Геодезический метод	2.50	-
24891	462268.69	4217924.80	Геодезический метод	2.50	-
24892	462145.02	4217988.68	Геодезический метод	2.50	-
24893	462119.67	4218010.98	Геодезический метод	2.50	-
24894	462084.19	4217980.58	Геодезический метод	2.50	-
24895	462049.73	4217996.79	Геодезический метод	2.50	-
24896	462034.53	4218018.08	Геодезический метод	2.50	-
24897	461998.03	4218013.01	Геодезический метод	2.50	-
24898	462028.44	4217969.42	Геодезический метод	2.50	-
24899	462126.77	4217875.12	Геодезический метод	2.50	-
24900	462172.39	4217824.41	Геодезический метод	2.50	-
24901	462199.75	4217784.88	Геодезический метод	2.50	-
24902	462207.86	4217763.59	Геодезический метод	2.50	-
24903	462164.27	4217757.51	Геодезический метод	2.50	-
24904	462133.86	4217811.25	Геодезический метод	2.50	-

2. Сведения о характерных точках границ объекта					
Обозначение характерных точек границ	Координаты, м		Метод определения координат характерной точки	Средняя квадратическая погрешность положения характерной точки (Mt), м	Описание обозначения точки на местности (при наличии)
	X	Y			
1	2	3	4	5	6
24905	462118.67	4217832.53	Геодезический метод	2.50	-
24906	462098.39	4217847.75	Геодезический метод	2.50	-
24907	462067.98	4217892.36	Геодезический метод	2.50	-
24908	462028.44	4217932.90	Геодезический метод	2.50	-
24909	462007.15	4217944.07	Геодезический метод	2.50	-
24910	461978.77	4217958.26	Геодезический метод	2.50	-
24911	461950.39	4217970.43	Геодезический метод	2.50	-
24912	461938.22	4217983.61	Геодезический метод	2.50	-
24913	461918.96	4218026.20	Геодезический метод	2.50	-
24914	461902.74	4218067.78	Геодезический метод	2.50	-
24915	461850.03	4218093.11	Геодезический метод	2.50	-
24916	461810.49	4218100.21	Геодезический метод	2.50	-
24917	461786.17	4218092.10	Геодезический метод	2.50	-
24918	461757.78	4218027.20	Геодезический метод	2.50	-
24919	461746.63	4217988.68	Геодезический метод	2.50	-
24920	461753.73	4217968.39	Геодезический метод	2.50	-
24921	461819.61	4217940.01	Геодезический метод	2.50	-
24922	461830.77	4217946.08	Геодезический метод	2.50	-
24923	461859.15	4217972.46	Геодезический метод	2.50	-
24924	461877.40	4217976.51	Геодезический метод	2.50	-
24925	461910.85	4217956.24	Геодезический метод	2.50	-
24926	461909.83	4217947.11	Геодезический метод	2.50	-
24927	461869.29	4217912.63	Геодезический метод	2.50	-
24928	461855.09	4217895.40	Геодезический метод	2.50	-
24929	461890.57	4217869.03	Геодезический метод	2.50	-

2. Сведения о характерных точках границ объекта					
Обозначение характерных точек границ	Координаты, м		Метод определения координат характерной точки	Средняя квадратическая погрешность положения характерной точки (Mt), м	Описание обозначения точки на местности (при наличии)
	X	Y			
1	2	3	4	5	6
24930	461894.63	4217861.94	Геодезический метод	2.50	-
24931	461884.49	4217850.78	Геодезический метод	2.50	-
24932	461865.23	4217844.70	Геодезический метод	2.50	-
24933	461853.07	4217828.48	Геодезический метод	2.50	-
24934	461839.53	4217832.48	Геодезический метод	2.50	-
24935	461857.59	4217801.75	Геодезический метод	2.50	-
24936	461881.70	4217769.35	Геодезический метод	2.50	-
24937	461914.39	4217725.41	Геодезический метод	2.50	-
24938	461964.57	4217698.68	Геодезический метод	2.50	-
24939	461971.66	4217685.52	Геодезический метод	2.50	-
24940	462004.10	4217663.20	Геодезический метод	2.50	-
24941	462058.84	4217644.94	Геодезический метод	2.50	-
24942	462074.05	4217618.60	Геодезический метод	2.50	-
24943	462167.31	4217616.58	Геодезический метод	2.50	-
24944	462182.52	4217612.53	Геодезический метод	2.50	-
24945	462188.60	4217585.16	Геодезический метод	2.50	-
24946	462213.94	4217569.93	Геодезический метод	2.50	-
24947	462257.54	4217613.53	Геодезический метод	2.50	-
24948	462249.44	4217643.94	Геодезический метод	2.50	-
24949	462271.72	4217661.18	Геодезический метод	2.50	-
24950	462287.94	4217682.48	Геодезический метод	2.50	-
24951	462312.28	4217707.83	Геодезический метод	2.50	-
24952	462388.30	4217745.34	Геодезический метод	2.50	-
24884	462388.30	4217753.45	Геодезический метод	2.50	-
24953	463077.39	4219281.74	Геодезический метод	2.50	-



2. Сведения о характерных точках границ объекта					
Обозначение характерных точек границ	Координаты, м		Метод определения координат характерной точки	Средняя квадратическая погрешность положения характерной точки (Mt), м	Описание обозначения точки на местности (при наличии)
	X	Y			
1	2	3	4	5	6
24954	463063.64	4219301.93	Геодезический метод	2.50	-
24955	463037.04	4219323.04	Геодезический метод	2.50	-
24956	463022.36	4219345.97	Геодезический метод	2.50	-
24957	463007.69	4219383.60	Геодезический метод	2.50	-
24958	462976.50	4219401.02	Геодезический метод	2.50	-
24959	462974.67	4219407.45	Геодезический метод	2.50	-
24960	462977.42	4219435.88	Геодезический метод	2.50	-
24961	462951.73	4219439.55	Геодезический метод	2.50	-
24962	462935.23	4219421.22	Геодезический метод	2.50	-
24963	462916.88	4219409.29	Геодезический метод	2.50	-
24964	462886.61	4219405.61	Геодезический метод	2.50	-
24965	462841.67	4219418.44	Геодезический метод	2.50	-
24966	462807.73	4219412.03	Геодезический метод	2.50	-
24967	462787.55	4219396.43	Геодезический метод	2.50	-
24968	462800.39	4219375.33	Геодезический метод	2.50	-
24969	462823.32	4219367.07	Геодезический метод	2.50	-
24970	462897.62	4219345.97	Геодезический метод	2.50	-
24971	462954.49	4219297.34	Геодезический метод	2.50	-
24972	462965.49	4219279.92	Геодезический метод	2.50	-
24973	462963.66	4219230.36	Геодезический метод	2.50	-
24974	462970.99	4219208.35	Геодезический метод	2.50	-
24975	462941.65	4219162.48	Геодезический метод	2.50	-
24976	462925.13	4219160.64	Геодезический метод	2.50	-
24977	462918.73	4219173.48	Геодезический метод	2.50	-
24978	462923.30	4219202.84	Геодезический метод	2.50	-

2. Сведения о характерных точках границ объекта					
Обозначение характерных точек границ	Координаты, м		Метод определения координат характерной точки	Средняя квадратическая погрешность положения характерной точки (Mt), м	Описание обозначения точки на местности (при наличии)
	X	Y			
1	2	3	4	5	6
24979	462941.65	4219233.12	Геодезический метод	2.50	-
24980	462949.90	4219254.22	Геодезический метод	2.50	-
24981	462936.14	4219286.33	Геодезический метод	2.50	-
24982	462904.95	4219315.69	Геодезический метод	2.50	-
24983	462862.77	4219342.30	Геодезический метод	2.50	-
24984	462829.75	4219337.72	Геодезический метод	2.50	-
24985	462786.63	4219335.90	Геодезический метод	2.50	-
24986	462690.33	4219398.26	Геодезический метод	2.50	-
24987	462638.04	4219393.67	Геодезический метод	2.50	-
24988	462614.19	4219410.18	Геодезический метод	2.50	-
24989	462566.49	4219453.31	Геодезический метод	2.50	-
24990	462511.46	4219490.02	Геодезический метод	2.50	-
24991	462493.12	4219489.10	Геодезический метод	2.50	-
24992	462459.19	4219449.64	Геодезический метод	2.50	-
24993	462413.32	4219380.84	Геодезический метод	2.50	-
24994	462389.47	4219360.68	Геодезический метод	2.50	-
24995	462378.47	4219322.13	Геодезический метод	2.50	-
24996	462363.79	4219290.01	Геодезический метод	2.50	-
24997	462338.11	4219247.81	Геодезический метод	2.50	-
24998	462323.43	4219216.62	Геодезический метод	2.50	-
24999	462305.09	4219189.99	Геодезический метод	2.50	-
25000	462266.57	4219140.48	Геодезический метод	2.50	-
25001	462195.94	4219076.25	Геодезический метод	2.50	-
25002	462130.82	4219015.69	Геодезический метод	2.50	-
25003	462113.22	4218994.28	Геодезический метод	2.50	-

2. Сведения о характерных точках границ объекта					
Обозначение характерных точек границ	Координаты, м		Метод определения координат характерной точки	Средняя квадратическая погрешность положения характерной точки (Mt), м	Описание обозначения точки на местности (при наличии)
	X	Y			
1	2	3	4	5	6
25004	462128.98	4218995.52	Геодезический метод	2.50	-
25005	462135.40	4218986.33	Геодезический метод	2.50	-
25006	462121.64	4218939.54	Геодезический метод	2.50	-
25007	462125.34	4218935.86	Геодезический метод	2.50	-
25008	462158.34	4218981.74	Геодезический метод	2.50	-
25009	462182.18	4218990.00	Геодезический метод	2.50	-
25010	462239.97	4219062.48	Геодезический метод	2.50	-
25011	462339.96	4219185.42	Геодезический метод	2.50	-
25012	462360.12	4219214.78	Геодезический метод	2.50	-
25013	462430.75	4219175.33	Геодезический метод	2.50	-
25014	462405.07	4219116.61	Геодезический метод	2.50	-
25015	462427.24	4219097.39	Геодезический метод	2.50	-
25016	462478.38	4219114.24	Геодезический метод	2.50	-
25017	462526.29	4219144.48	Геодезический метод	2.50	-
25018	462526.55	4219144.62	Геодезический метод	2.50	-
25019	462517.50	4219162.73	Геодезический метод	2.50	-
25020	462477.45	4219171.62	Геодезический метод	2.50	-
25021	462383.97	4219247.31	Геодезический метод	2.50	-
25022	462378.05	4219274.03	Геодезический метод	2.50	-
25023	462450.75	4219388.29	Геодезический метод	2.50	-
25024	462472.99	4219404.60	Геодезический метод	2.50	-
25025	462484.86	4219404.60	Геодезический метод	2.50	-
25026	462521.95	4219376.41	Геодезический метод	2.50	-
25027	462572.39	4219336.36	Геодезический метод	2.50	-
25028	462575.37	4219324.47	Геодезический метод	2.50	-

2. Сведения о характерных точках границ объекта					
Обозначение характерных точек границ	Координаты, м		Метод определения координат характерной точки	Средняя квадратическая погрешность положения характерной точки (Mt), м	Описание обозначения точки на местности (при наличии)
	X	Y			
1	2	3	4	5	6
25029	462616.91	4219290.33	Геодезический метод	2.50	-
25030	462627.29	4219268.08	Геодезический метод	2.50	-
25031	462545.69	4219184.98	Геодезический метод	2.50	-
25032	462557.71	4219160.93	Геодезический метод	2.50	-
25033	462575.01	4219167.74	Геодезический метод	2.50	-
25034	462576.14	4219167.95	Геодезический метод	2.50	-
25035	462631.61	4219162.77	Геодезический метод	2.50	-
25036	462692.03	4219173.84	Геодезический метод	2.50	-
25037	462692.63	4219173.88	Геодезический метод	2.50	-
25038	462770.53	4219172.40	Геодезический метод	2.50	-
25039	462800.89	4219161.18	Геодезический метод	2.50	-
25040	462836.91	4219156.06	Геодезический метод	2.50	-
25041	462887.70	4219142.60	Геодезический метод	2.50	-
25042	462900.31	4219129.08	Геодезический метод	2.50	-
25043	462906.27	4219117.06	Геодезический метод	2.50	-
25044	462911.37	4219125.78	Геодезический метод	2.50	-
25045	462927.91	4219137.71	Геодезический метод	2.50	-
25046	462961.85	4219156.98	Геодезический метод	2.50	-
25047	462984.77	4219191.84	Геодезический метод	2.50	-
25048	463027.87	4219236.79	Геодезический метод	2.50	-
25049	463070.06	4219252.38	Геодезический метод	2.50	-
24953	463077.39	4219281.74	Геодезический метод	2.50	-
25050	461580.72	4218046.89	Геодезический метод	2.50	-
25051	461567.27	4218072.41	Геодезический метод	2.50	-
25052	461524.11	4218126.38	Геодезический метод	2.50	-

2. Сведения о характерных точках границ объекта					
Обозначение характерных точек границ	Координаты, м		Метод определения координат характерной точки	Средняя квадратическая погрешность положения характерной точки (Mt), м	Описание обозначения точки на местности (при наличии)
	X	Y			
1	2	3	4	5	6
25053	461513.58	4218150.93	Геодезический метод	2.50	-
25054	461508.31	4218190.75	Геодезический метод	2.50	-
25055	461504.73	4218230.85	Геодезический метод	2.50	-
25056	461485.53	4218276.36	Геодезический метод	2.50	-
25057	461455.55	4218317.78	Геодезический метод	2.50	-
25058	461422.18	4218350.10	Геодезический метод	2.50	-
25059	461308.34	4218137.24	Геодезический метод	2.50	-
25060	461275.27	4218146.60	Геодезический метод	2.50	-
25061	461204.24	4218084.15	Геодезический метод	2.50	-
25062	461201.15	4218044.60	Геодезический метод	2.50	-
25063	461286.39	4218006.31	Геодезический метод	2.50	-
25064	461449.45	4217946.38	Геодезический метод	2.50	-
25065	461502.58	4217929.68	Геодезический метод	2.50	-
25066	461513.69	4217942.68	Геодезический метод	2.50	-
25067	461527.91	4217979.74	Геодезический метод	2.50	-
25068	461555.70	4218022.98	Геодезический метод	2.50	-
25050	461580.72	4218046.89	Геодезический метод	2.50	-
25069	463340.65	4219801.95	Геодезический метод	2.50	-
25070	463333.31	4219814.80	Геодезический метод	2.50	-
25071	463314.96	4219814.80	Геодезический метод	2.50	-
25072	463239.75	4219807.45	Геодезический метод	2.50	-
25073	463221.40	4219809.29	Геодезический метод	2.50	-
25074	463218.67	4219818.47	Геодезический метод	2.50	-
25075	463221.40	4219839.57	Геодезический метод	2.50	-
25076	463216.81	4219852.42	Геодезический метод	2.50	-

2. Сведения о характерных точках границ объекта					
Обозначение характерных точек границ	Координаты, м		Метод определения координат характерной точки	Средняя квадратическая погрешность положения характерной точки (Mt), м	Описание обозначения точки на местности (при наличии)
	X	Y			
1	2	3	4	5	6
25077	463181.05	4219859.76	Геодезический метод	2.50	-
25078	463154.45	4219803.79	Геодезический метод	2.50	-
25079	463071.89	4219680.86	Геодезический метод	2.50	-
25080	462969.17	4219549.66	Геодезический метод	2.50	-
25081	462978.33	4219531.29	Геодезический метод	2.50	-
25082	462990.26	4219525.78	Геодезический метод	2.50	-
25083	463032.45	4219537.72	Геодезический метод	2.50	-
25084	463041.63	4219534.05	Геодезический метод	2.50	-
25085	463041.63	4219492.78	Геодезический метод	2.50	-
25086	463030.61	4219427.62	Геодезический метод	2.50	-
25087	463027.87	4219389.10	Геодезический метод	2.50	-
25088	463071.89	4219393.67	Геодезический метод	2.50	-
25089	463125.10	4219557.92	Геодезический метод	2.50	-
25090	463130.59	4219604.70	Геодезический метод	2.50	-
25091	463152.61	4219654.24	Геодезический метод	2.50	-
25092	463181.96	4219680.85	Геодезический метод	2.50	-
25093	463271.85	4219749.65	Геодезический метод	2.50	-
25094	463330.55	4219763.40	Геодезический метод	2.50	-
25095	463339.75	4219771.67	Геодезический метод	2.50	-
25069	463340.65	4219801.95	Геодезический метод	2.50	-
25096	459977.63	4217965.55	Геодезический метод	2.50	-
25097	459924.68	4218014.12	Геодезический метод	2.50	-
25098	459829.85	4217911.38	Геодезический метод	2.50	-
25099	459841.34	4217888.39	Геодезический метод	2.50	-
25100	459824.92	4217825.99	Геодезический метод	2.50	-

2. Сведения о характерных точках границ объекта					
Обозначение характерных точек границ	Координаты, м		Метод определения координат характерной точки	Средняя квадратическая погрешность положения характерной точки (Mt), м	Описание обозначения точки на местности (при наличии)
	X	Y			
1	2	3	4	5	6
25101	459782.23	4217824.36	Геодезический метод	2.50	-
25102	459760.89	4217812.86	Геодезический метод	2.50	-
25103	459774.03	4217793.14	Геодезический метод	2.50	-
25104	459797.01	4217784.93	Геодезический метод	2.50	-
25105	459811.79	4217748.81	Геодезический метод	2.50	-
25106	459792.09	4217719.26	Геодезический метод	2.50	-
25107	459798.65	4217693.57	Геодезический метод	2.50	-
25108	459815.20	4217692.91	Геодезический метод	2.50	-
25109	459858.61	4217684.99	Геодезический метод	2.50	-
25110	459877.59	4217675.46	Геодезический метод	2.50	-
25111	459884.03	4217707.76	Геодезический метод	2.50	-
25112	459882.89	4217739.57	Геодезический метод	2.50	-
25113	459882.39	4217781.66	Геодезический метод	2.50	-
25114	459889.57	4217801.36	Геодезический метод	2.50	-
25115	459905.90	4217817.69	Геодезический метод	2.50	-
25116	459920.15	4217821.07	Геодезический метод	2.50	-
25117	459938.23	4217855.56	Геодезический метод	2.50	-
25096	459977.63	4217965.55	Геодезический метод	2.50	-
25118	461934.16	4217609.48	Геодезический метод	2.50	-
25119	461877.39	4217660.17	Геодезический метод	2.50	-
25120	461901.72	4217732.16	Геодезический метод	2.50	-
25121	461902.10	4217731.95	Геодезический метод	2.50	-
25122	461868.92	4217776.49	Геодезический метод	2.50	-
25123	461852.68	4217798.30	Геодезический метод	2.50	-
25124	461831.15	4217834.96	Геодезический метод	2.50	-

2. Сведения о характерных точках границ объекта					
Обозначение характерных точек границ	Координаты, м		Метод определения координат характерной точки	Средняя квадратическая погрешность положения характерной точки (Mt), м	Описание обозначения точки на местности (при наличии)
	X	Y			
1	2	3	4	5	6
25125	461808.47	4217841.66	Геодезический метод	2.50	-
25126	461807.45	4217858.90	Геодезический метод	2.50	-
25127	461711.15	4217907.57	Геодезический метод	2.50	-
25128	461685.81	4217907.57	Геодезический метод	2.50	-
25129	461674.65	4217892.36	Геодезический метод	2.50	-
25130	461680.73	4217876.13	Геодезический метод	2.50	-
25131	461669.59	4217856.87	Геодезический метод	2.50	-
25132	461655.39	4217837.59	Геодезический метод	2.50	-
25133	461677.69	4217828.48	Геодезический метод	2.50	-
25134	461668.57	4217813.27	Геодезический метод	2.50	-
25135	461744.59	4217768.66	Геодезический метод	2.50	-
25136	461844.95	4217709.85	Геодезический метод	2.50	-
25137	461829.74	4217672.34	Геодезический метод	2.50	-
25138	461833.80	4217632.79	Геодезический метод	2.50	-
25139	461856.10	4217617.59	Геодезический метод	2.50	-
25140	461929.10	4217576.02	Геодезический метод	2.50	-
25118	461934.16	4217609.48	Геодезический метод	2.50	-
25141	462856.69	4219503.70	Геодезический метод	2.50	-
25142	462844.13	4219514.00	Геодезический метод	2.50	-
25143	462820.15	4219512.86	Геодезический метод	2.50	-
25144	462772.17	4219498.04	Геодезический метод	2.50	-
25145	462749.33	4219500.28	Геодезический метод	2.50	-
25146	462718.49	4219529.99	Геодезический метод	2.50	-
25147	462742.48	4219567.69	Геодезический метод	2.50	-
25148	462734.49	4219573.41	Геодезический метод	2.50	-



2. Сведения о характерных точках границ объекта					
Обозначение характерных точек границ	Координаты, м		Метод определения координат характерной точки	Средняя квадратическая погрешность положения характерной точки (Mt), м	Описание обозначения точки на местности (при наличии)
	X	Y			
1	2	3	4	5	6
25149	462683.09	4219566.58	Геодезический метод	2.50	-
25150	462640.83	4219600.82	Геодезический метод	2.50	-
25151	462617.99	4219597.40	Геодезический метод	2.50	-
25152	462614.56	4219600.82	Геодезический метод	2.50	-
25153	462620.27	4219617.96	Геодезический метод	2.50	-
25154	462584.87	4219640.82	Геодезический метод	2.50	-
25155	462576.87	4219638.52	Геодезический метод	2.50	-
25156	462543.75	4219600.82	Геодезический метод	2.50	-
25157	462542.61	4219584.84	Геодезический метод	2.50	-
25158	462605.43	4219561.98	Геодезический метод	2.50	-
25159	462654.53	4219525.44	Геодезический метод	2.50	-
25160	462665.95	4219485.44	Геодезический метод	2.50	-
25161	462680.81	4219462.59	Геодезический метод	2.50	-
25162	462721.92	4219438.62	Геодезический метод	2.50	-
25163	462773.31	4219435.16	Геодезический метод	2.50	-
25164	462820.15	4219454.60	Геодезический метод	2.50	-
25165	462852.12	4219486.58	Геодезический метод	2.50	-
25141	462856.69	4219503.70	Геодезический метод	2.50	-
25166	462475.22	4218186.54	Геодезический метод	2.50	-
25167	462470.65	4218200.24	Геодезический метод	2.50	-
25168	462442.10	4218211.68	Геодезический метод	2.50	-
25169	462422.69	4218223.11	Геодезический метод	2.50	-
25170	462416.97	4218236.80	Геодезический метод	2.50	-
25171	462423.83	4218245.95	Геодезический метод	2.50	-
25172	462439.81	4218266.51	Геодезический метод	2.50	-

2. Сведения о характерных точках границ объекта					
Обозначение характерных точек границ	Координаты, м		Метод определения координат характерной точки	Средняя квадратическая погрешность положения характерной точки (Mt), м	Описание обозначения точки на местности (при наличии)
	X	Y			
1	2	3	4	5	6
25173	462427.25	4218284.78	Геодезический метод	2.50	-
25174	462404.41	4218291.65	Геодезический метод	2.50	-
25175	462371.29	4218281.37	Геодезический метод	2.50	-
25176	462332.45	4218245.95	Геодезический метод	2.50	-
25177	462319.89	4218213.96	Геодезический метод	2.50	-
25178	462334.74	4218180.82	Геодезический метод	2.50	-
25179	462387.28	4218135.13	Геодезический метод	2.50	-
25180	462415.83	4218139.70	Геодезический метод	2.50	-
25181	462447.81	4218146.55	Геодезический метод	2.50	-
25182	462467.23	4218161.41	Геодезический метод	2.50	-
25166	462475.22	4218186.54	Геодезический метод	2.50	-
25183	463350.73	4219683.60	Геодезический метод	2.50	-
25184	463349.81	4219699.18	Геодезический метод	2.50	-
25185	463349.81	4219715.70	Геодезический метод	2.50	-
25186	463335.14	4219739.57	Геодезический метод	2.50	-
25187	463320.47	4219746.90	Геодезический метод	2.50	-
25188	463260.85	4219713.88	Геодезический метод	2.50	-
25189	463216.81	4219691.86	Геодезический метод	2.50	-
25190	463193.89	4219667.99	Геодезический метод	2.50	-
25191	463194.81	4219649.65	Геодезический метод	2.50	-
25192	463203.97	4219614.80	Геодезический метод	2.50	-
25193	463198.47	4219578.09	Геодезический метод	2.50	-
25194	463213.17	4219551.50	Геодезический метод	2.50	-
25195	463227.83	4219567.08	Геодезический метод	2.50	-
25196	463270.00	4219620.29	Геодезический метод	2.50	-

2. Сведения о характерных точках границ объекта					
Обозначение характерных точек границ	Координаты, м		Метод определения координат характерной точки	Средняя квадратическая погрешность положения характерной точки (Mt), м	Описание обозначения точки на местности (при наличии)
	X	Y			
1	2	3	4	5	6
25197	463298.44	4219657.92	Геодезический метод	2.50	-
25198	463328.71	4219663.42	Геодезический метод	2.50	-
25199	463340.66	4219667.10	Геодезический метод	2.50	-
25183	463350.73	4219683.60	Геодезический метод	2.50	-
25200	463211.31	4219531.29	Геодезический метод	2.50	-
25201	463168.21	4219580.85	Геодезический метод	2.50	-
25202	463159.95	4219579.01	Геодезический метод	2.50	-
25203	463109.50	4219370.74	Геодезический метод	2.50	-
25204	463090.24	4219295.50	Геодезический метод	2.50	-
25205	463113.19	4219300.10	Геодезический метод	2.50	-
25206	463127.85	4219336.79	Геодезический метод	2.50	-
25207	463142.52	4219352.40	Геодезический метод	2.50	-
25208	463158.11	4219367.99	Геодезический метод	2.50	-
25209	463170.03	4219398.26	Геодезический метод	2.50	-
25210	463197.55	4219434.04	Геодезический метод	2.50	-
25211	463201.23	4219449.64	Геодезический метод	2.50	-
25212	463197.55	4219467.08	Геодезический метод	2.50	-
25213	463199.39	4219490.94	Геодезический метод	2.50	-
25214	463211.31	4219522.14	Геодезический метод	2.50	-
25200	463211.31	4219531.29	Геодезический метод	2.50	-
25215	462260.12	4215893.25	Геодезический метод	2.50	-
25216	462232.27	4215928.59	Геодезический метод	2.50	-
25217	462207.13	4215937.41	Геодезический метод	2.50	-
25218	462184.04	4215917.04	Геодезический метод	2.50	-
25219	462148.04	4215910.90	Геодезический метод	2.50	-

2. Сведения о характерных точках границ объекта					
Обозначение характерных точек границ	Координаты, м		Метод определения координат характерной точки	Средняя квадратическая погрешность положения характерной точки (Mt), м	Описание обозначения точки на местности (при наличии)
	X	Y			
1	2	3	4	5	6
25220	462105.95	4215938.76	Геодезический метод	2.50	-
25221	462112.71	4215958.47	Геодезический метод	2.50	-
25222	462121.55	4215987.00	Геодезический метод	2.50	-
25223	462112.71	4216007.39	Геодезический метод	2.50	-
25224	462076.03	4216033.89	Геодезический метод	2.50	-
25225	462063.13	4215999.92	Геодезический метод	2.50	-
25226	462078.07	4215989.04	Геодезический метод	2.50	-
25227	462078.07	4215972.73	Геодезический метод	2.50	-
25228	462076.03	4215949.64	Геодезический метод	2.50	-
25229	462062.45	4215940.13	Геодезический метод	2.50	-
25230	462055.65	4215926.54	Геодезический метод	2.50	-
25231	462054.29	4215900.72	Геодезический метод	2.50	-
25232	462076.71	4215888.48	Геодезический метод	2.50	-
25233	462141.93	4215857.24	Геодезический метод	2.50	-
25234	462157.57	4215872.88	Геодезический метод	2.50	-
25235	462167.06	4215890.53	Геодезический метод	2.50	-
25236	462181.33	4215893.92	Геодезический метод	2.50	-
25237	462192.19	4215889.85	Геодезический метод	2.50	-
25238	462237.71	4215864.73	Геодезический метод	2.50	-
25239	462255.37	4215863.34	Геодезический метод	2.50	-
25215	462260.12	4215893.25	Геодезический метод	2.50	-
25240	462749.33	4219841.87	Геодезический метод	2.50	-
25241	462732.20	4219891.01	Геодезический метод	2.50	-
25242	462710.50	4219903.56	Геодезический метод	2.50	-
25243	462603.14	4219865.86	Геодезический метод	2.50	-

2. Сведения о характерных точках границ объекта					
Обозначение характерных точек границ	Координаты, м		Метод определения координат характерной точки	Средняя квадратическая погрешность положения характерной точки (Mt), м	Описание обозначения точки на местности (при наличии)
	X	Y			
1	2	3	4	5	6
25244	462614.56	4219836.17	Геодезический метод	2.50	-
25245	462609.99	4219824.74	Геодезический метод	2.50	-
25246	462595.15	4219822.45	Геодезический метод	2.50	-
25247	462589.43	4219809.89	Геодезический метод	2.50	-
25248	462598.57	4219788.18	Геодезический метод	2.50	-
25249	462597.43	4219768.76	Геодезический метод	2.50	-
25250	462605.43	4219760.76	Геодезический метод	2.50	-
25251	462637.43	4219771.04	Геодезический метод	2.50	-
25252	462651.11	4219796.17	Геодезический метод	2.50	-
25253	462668.24	4219807.60	Геодезический метод	2.50	-
25254	462686.51	4219803.02	Геодезический метод	2.50	-
25255	462741.33	4219830.45	Геодезический метод	2.50	-
25240	462749.33	4219841.87	Геодезический метод	2.50	-
25256	461468.78	4216851.39	Геодезический метод	2.50	-
25257	461460.89	4216875.97	Геодезический метод	2.50	-
25258	461387.17	4216944.42	Геодезический метод	2.50	-
25259	461346.81	4216927.74	Геодезический метод	2.50	-
25260	461331.89	4216902.29	Геодезический метод	2.50	-
25261	461347.69	4216852.26	Геодезический метод	2.50	-
25262	461401.21	4216827.68	Геодезический метод	2.50	-
25263	461438.96	4216818.93	Геодезический метод	2.50	-
25256	461468.78	4216851.39	Геодезический метод	2.50	-
25264	462892.34	4218090.97	Геодезический метод	2.50	-
25265	462867.25	4218099.62	Геодезический метод	2.50	-
25266	462829.71	4218113.38	Геодезический метод	2.50	-

2. Сведения о характерных точках границ объекта					
Обозначение характерных точек границ	Координаты, м		Метод определения координат характерной точки	Средняя квадратическая погрешность положения характерной точки (Mt), м	Описание обозначения точки на местности (при наличии)
	X	Y			
1	2	3	4	5	6
25267	462822.84	4218094.61	Геодезический метод	2.50	-
25268	462815.95	4218075.82	Геодезический метод	2.50	-
25269	462809.07	4218057.04	Геодезический метод	2.50	-
25270	462802.18	4218038.26	Геодезический метод	2.50	-
25271	462839.73	4218024.50	Геодезический метод	2.50	-
25272	462876.27	4218011.09	Геодезический метод	2.50	-
25273	462881.07	4218033.82	Геодезический метод	2.50	-
25274	462886.94	4218063.58	Геодезический метод	2.50	-
25264	462892.34	4218090.97	Геодезический метод	2.50	-
25275	463045.11	4217898.56	Геодезический метод	2.50	-
25276	463018.05	4217925.02	Геодезический метод	2.50	-
25277	463000.58	4217943.07	Геодезический метод	2.50	-
25278	462986.97	4217955.11	Геодезический метод	2.50	-
25279	462957.46	4217980.19	Геодезический метод	2.50	-
25280	462938.27	4217997.08	Геодезический метод	2.50	-
25281	462933.29	4218001.58	Геодезический метод	2.50	-
25282	462913.67	4217982.59	Геодезический метод	2.50	-
25283	462942.31	4217964.42	Геодезический метод	2.50	-
25284	462955.78	4217955.88	Геодезический метод	2.50	-
25285	462974.48	4217939.82	Геодезический метод	2.50	-
25286	462994.24	4217922.84	Геодезический метод	2.50	-
25287	463001.56	4217912.14	Геодезический метод	2.50	-
25288	463018.03	4217888.03	Геодезический метод	2.50	-
25275	463045.11	4217898.56	Геодезический метод	2.50	-
25289	459332.49	4217577.81	Геодезический метод	2.50	-

2. Сведения о характерных точках границ объекта					
Обозначение характерных точек границ	Координаты, м		Метод определения координат характерной точки	Средняя квадратическая погрешность положения характерной точки (Mt), м	Описание обозначения точки на местности (при наличии)
	X	Y			
1	2	3	4	5	6
25290	459319.45	4217590.79	Геодезический метод	2.50	-
25291	459254.46	4217538.93	Геодезический метод	2.50	-
25292	459275.99	4217515.30	Геодезический метод	2.50	-
25289	459332.49	4217577.81	Геодезический метод	2.50	-
25293	462850.66	4218155.10	Геодезический метод	2.50	-
25294	462832.45	4218155.40	Геодезический метод	2.50	-
25295	462818.75	4218155.46	Геодезический метод	2.50	-
25296	462833.45	4218125.87	Геодезический метод	2.50	-
25297	462849.01	4218126.07	Геодезический метод	2.50	-
25293	462850.66	4218155.10	Геодезический метод	2.50	-
25298	459667.30	4216952.43	Геодезический метод	2.50	-
25299	459650.02	4216964.11	Геодезический метод	2.50	-
25300	459654.26	4216956.94	Геодезический метод	2.50	-
25301	459662.19	4216943.57	Геодезический метод	2.50	-
25302	459662.54	4216942.97	Геодезический метод	2.50	-
25303	459663.40	4216942.66	Геодезический метод	2.50	-
25298	459667.30	4216952.43	Геодезический метод	2.50	-
25304	459358.58	4217337.11	Геодезический метод	2.50	-
25305	459354.74	4217340.62	Геодезический метод	2.50	-
25306	459353.72	4217340.67	Геодезический метод	2.50	-
25307	459350.49	4217343.50	Геодезический метод	2.50	-
25308	459348.00	4217340.55	Геодезический метод	2.50	-
25309	459355.58	4217333.81	Геодезический метод	2.50	-
25304	459358.58	4217337.11	Геодезический метод	2.50	-
25310	459368.91	4217338.02	Геодезический метод	2.50	-

2. Сведения о характерных точках границ объекта					
Обозначение характерных точек границ	Координаты, м		Метод определения координат характерной точки	Средняя квадратическая погрешность положения характерной точки (Mt), м	Описание обозначения точки на местности (при наличии)
	X	Y			
1	2	3	4	5	6
25311	459363.18	4217343.23	Геодезический метод	2.50	-
25312	459361.70	4217341.61	Геодезический метод	2.50	-
25313	459367.43	4217336.40	Геодезический метод	2.50	-
25310	459368.91	4217338.02	Геодезический метод	2.50	-
25314	459360.97	4217343.78	Геодезический метод	2.50	-
25315	459357.80	4217349.97	Геодезический метод	2.50	-
25316	459355.84	4217348.97	Геодезический метод	2.50	-
25317	459359.01	4217342.78	Геодезический метод	2.50	-
25314	459360.97	4217343.78	Геодезический метод	2.50	-
25318	459261.57	4217468.70	Геодезический метод	2.50	-
25319	459259.37	4217468.67	Геодезический метод	2.50	-
25320	459259.37	4217466.48	Геодезический метод	2.50	-
25321	459261.57	4217466.48	Геодезический метод	2.50	-
25318	459261.57	4217468.70	Геодезический метод	2.50	-
25322	459332.06	4217382.31	Геодезический метод	2.50	-
25323	459329.86	4217382.31	Геодезический метод	2.50	-
25324	459329.86	4217380.11	Геодезический метод	2.50	-
25325	459332.06	4217380.11	Геодезический метод	2.50	-
25322	459332.06	4217382.31	Геодезический метод	2.50	-
25326	459295.98	4217426.47	Геодезический метод	2.50	-
25327	459293.78	4217426.47	Геодезический метод	2.50	-
25328	459293.78	4217424.27	Геодезический метод	2.50	-
25329	459295.98	4217424.27	Геодезический метод	2.50	-
25326	459295.98	4217426.47	Геодезический метод	2.50	-
25330	459224.64	4217513.60	Геодезический метод	2.50	-



2. Сведения о характерных точках границ объекта					
Обозначение характерных точек границ	Координаты, м		Метод определения координат характерной точки	Средняя квадратическая погрешность положения характерной точки (Mt), м	Описание обозначения точки на местности (при наличии)
	X	Y			
1	2	3	4	5	6
25331	459222.44	4217513.59	Геодезический метод	2.50	-
25332	459222.44	4217511.40	Геодезический метод	2.50	-
25333	459224.64	4217511.40	Геодезический метод	2.50	-
25330	459224.64	4217513.60	Геодезический метод	2.50	-
25334	461923.11	4215337.14	Геодезический метод	2.50	-
25335	461922.51	4215337.94	Геодезический метод	2.50	-
25336	461922.36	4215337.81	Геодезический метод	2.50	-
25337	461921.40	4215338.04	Геодезический метод	2.50	-
25338	461921.17	4215337.07	Геодезический метод	2.50	-
25339	461922.07	4215336.86	Геодезический метод	2.50	-
25340	461922.31	4215336.53	Геодезический метод	2.50	-
25334	461923.11	4215337.14	Геодезический метод	2.50	-
25341	462100.35	4216214.88	Геодезический метод	2.50	-
25342	462099.37	4216215.10	Геодезический метод	2.50	-
25343	462099.17	4216214.10	Геодезический метод	2.50	-
25344	462100.15	4216213.91	Геодезический метод	2.50	-
25341	462100.35	4216214.88	Геодезический метод	2.50	-
25345	462634.01	4218128.88	Геодезический метод	2.50	-
25346	462633.07	4218129.22	Геодезический метод	2.50	-
25347	462632.72	4218128.28	Геодезический метод	2.50	-
25348	462633.65	4218127.93	Геодезический метод	2.50	-
25345	462634.01	4218128.88	Геодезический метод	2.50	-
25349	463317.00	4219341.67	Геодезический метод	2.50	-
25350	463316.21	4219342.30	Геодезический метод	2.50	-
25351	463315.59	4219341.50	Геодезический метод	2.50	-

2. Сведения о характерных точках границ объекта					
Обозначение характерных точек границ	Координаты, м		Метод определения координат характерной точки	Средняя квадратическая погрешность положения характерной точки (Mt), м	Описание обозначения точки на местности (при наличии)
	X	Y			
1	2	3	4	5	6
25352	463316.39	4219340.90	Геодезический метод	2.50	-
25349	463317.00	4219341.67	Геодезический метод	2.50	-
25353	462272.01	4217167.67	Геодезический метод	2.50	-
25354	462271.02	4217167.86	Геодезический метод	2.50	-
25355	462270.85	4217166.88	Геодезический метод	2.50	-
25356	462271.85	4217166.70	Геодезический метод	2.50	-
25353	462272.01	4217167.67	Геодезический метод	2.50	-
25357	461996.58	4215652.20	Геодезический метод	2.50	-
25358	461995.60	4215652.44	Геодезический метод	2.50	-
25359	461995.37	4215651.46	Геодезический метод	2.50	-
25360	461996.34	4215651.24	Геодезический метод	2.50	-
25357	461996.58	4215652.20	Геодезический метод	2.50	-
25361	462018.45	4215160.68	Геодезический метод	2.50	-
25362	462017.52	4215161.08	Геодезический метод	2.50	-
25363	462017.16	4215160.13	Геодезический метод	2.50	-
25364	462018.11	4215159.79	Геодезический метод	2.50	-
25361	462018.45	4215160.68	Геодезический метод	2.50	-
25365	463096.19	4219065.77	Геодезический метод	2.50	-
25366	463095.30	4219066.22	Геодезический метод	2.50	-
25367	463094.85	4219065.34	Геодезический метод	2.50	-
25368	463095.75	4219064.90	Геодезический метод	2.50	-
25365	463096.19	4219065.77	Геодезический метод	2.50	-
25369	462793.30	4218701.76	Геодезический метод	2.50	-
25370	462737.33	4218788.58	Геодезический метод	2.50	-
25371	462711.07	4218771.44	Геодезический метод	2.50	-

2. Сведения о характерных точках границ объекта					
Обозначение характерных точек границ	Координаты, м		Метод определения координат характерной точки	Средняя квадратическая погрешность положения характерной точки (Mt), м	Описание обозначения точки на местности (при наличии)
	X	Y			
1	2	3	4	5	6
25372	462732.77	4218725.75	Геодезический метод	2.50	-
25373	462762.47	4218684.62	Геодезический метод	2.50	-
25369	462793.30	4218701.76	Геодезический метод	2.50	-
25374	461854.25	4218016.24	Геодезический метод	2.50	-
25375	461810.08	4218048.46	Геодезический метод	2.50	-
25376	461786.17	4218012.56	Геодезический метод	2.50	-
25377	461826.65	4217981.26	Геодезический метод	2.50	-
25374	461854.25	4218016.24	Геодезический метод	2.50	-
25378	459000.06	4219426.50	Геодезический метод	2.50	-
25379	458937.11	4219476.34	Геодезический метод	2.50	-
25380	458920.63	4219491.00	Геодезический метод	2.50	-
25381	458908.20	4219506.63	Геодезический метод	2.50	-
25382	458897.31	4219528.10	Геодезический метод	2.50	-
25383	458894.16	4219556.54	Геодезический метод	2.50	-
25384	458895.60	4219602.14	Геодезический метод	2.50	-
25385	458905.16	4219666.74	Геодезический метод	2.50	-
25386	458907.14	4219692.73	Геодезический метод	2.50	-
25387	458908.17	4219706.26	Геодезический метод	2.50	-
25388	458913.50	4219907.46	Геодезический метод	2.50	-
25389	458921.10	4219995.00	Геодезический метод	2.50	-
25390	458929.18	4220090.97	Геодезический метод	2.50	-
25391	458943.69	4220261.72	Геодезический метод	2.50	-
25392	458943.16	4220279.30	Геодезический метод	2.50	-
25393	458942.23	4220288.18	Геодезический метод	2.50	-
25394	458940.40	4220294.07	Геодезический метод	2.50	-

2. Сведения о характерных точках границ объекта					
Обозначение характерных точек границ	Координаты, м		Метод определения координат характерной точки	Средняя квадратическая погрешность положения характерной точки (Mt), м	Описание обозначения точки на местности (при наличии)
	X	Y			
1	2	3	4	5	6
25395	458935.47	4220303.93	Геодезический метод	2.50	-
25396	458927.66	4220314.78	Геодезический метод	2.50	-
25397	458923.01	4220333.43	Геодезический метод	2.50	-
25398	458918.70	4220277.24	Геодезический метод	2.50	-
25399	458895.84	4220271.15	Геодезический метод	2.50	-
25400	458882.19	4220251.70	Геодезический метод	2.50	-
25401	458876.27	4220208.26	Геодезический метод	2.50	-
25402	458855.02	4220163.31	Геодезический метод	2.50	-
25403	458766.63	4220120.73	Геодезический метод	2.50	-
25404	458747.06	4220135.08	Геодезический метод	2.50	-
25405	458740.23	4220146.22	Геодезический метод	2.50	-
25406	458723.19	4220154.66	Геодезический метод	2.50	-
25407	458718.11	4220164.17	Геодезический метод	2.50	-
25408	458728.28	4220172.67	Геодезический метод	2.50	-
25409	458757.21	4220172.50	Геодезический метод	2.50	-
25410	458781.88	4220173.36	Геодезический метод	2.50	-
25411	458788.65	4220182.02	Геодезический метод	2.50	-
25412	458770.02	4220200.71	Геодезический метод	2.50	-
25413	458775.08	4220209.21	Геодезический метод	2.50	-
25414	458800.60	4220204.11	Геодезический метод	2.50	-
25415	458827.77	4220207.46	Геодезический метод	2.50	-
25416	458846.47	4220233.71	Геодезический метод	2.50	-
25417	458860.95	4220252.58	Геодезический метод	2.50	-
25418	458871.18	4220282.29	Геодезический метод	2.50	-
25419	458872.02	4220306.95	Геодезический метод	2.50	-

2. Сведения о характерных точках границ объекта					
Обозначение характерных точек границ	Координаты, м		Метод определения координат характерной точки	Средняя квадратическая погрешность положения характерной точки (Mt), м	Описание обозначения точки на местности (при наличии)
	X	Y			
1	2	3	4	5	6
25420	458908.58	4220313.76	Геодезический метод	2.50	-
25421	458906.01	4220323.18	Геодезический метод	2.50	-
25422	458880.51	4220328.18	Геодезический метод	2.50	-
25423	458869.49	4220343.56	Геодезический метод	2.50	-
25424	458874.53	4220363.06	Геодезический метод	2.50	-
25425	458887.31	4220375.94	Геодезический метод	2.50	-
25426	458834.59	4220418.60	Геодезический метод	2.50	-
25427	458800.13	4220453.06	Геодезический метод	2.50	-
25428	458783.97	4220468.95	Геодезический метод	2.50	-
25429	458769.93	4220478.33	Геодезический метод	2.50	-
25430	458691.00	4220530.28	Геодезический метод	2.50	-
25431	458635.58	4220560.02	Геодезический метод	2.50	-
25432	458635.10	4220559.20	Геодезический метод	2.50	-
25433	458632.00	4220554.12	Геодезический метод	2.50	-
25434	458629.65	4220545.35	Геодезический метод	2.50	-
25435	458626.35	4220542.25	Геодезический метод	2.50	-
25436	458622.00	4220537.50	Геодезический метод	2.50	-
25437	458619.60	4220531.30	Геодезический метод	2.50	-
25438	458611.55	4220517.40	Геодезический метод	2.50	-
25439	458608.10	4220513.35	Геодезический метод	2.50	-
25440	458606.22	4220511.75	Геодезический метод	2.50	-
25441	458605.00	4220508.10	Геодезический метод	2.50	-
25442	458606.45	4220506.80	Геодезический метод	2.50	-
25443	458602.40	4220502.80	Геодезический метод	2.50	-
25444	458599.30	4220498.40	Геодезический метод	2.50	-

2. Сведения о характерных точках границ объекта					
Обозначение характерных точек границ	Координаты, м		Метод определения координат характерной точки	Средняя квадратическая погрешность положения характерной точки (Mt), м	Описание обозначения точки на местности (при наличии)
	X	Y			
1	2	3	4	5	6
25445	458599.30	4220490.15	Геодезический метод	2.50	-
25446	458602.40	4220486.15	Геодезический метод	2.50	-
25447	458602.15	4220478.55	Геодезический метод	2.50	-
25448	458591.78	4220449.35	Геодезический метод	2.50	-
25449	458584.67	4220433.23	Геодезический метод	2.50	-
25450	458571.54	4220417.47	Геодезический метод	2.50	-
25451	458559.19	4220405.32	Геодезический метод	2.50	-
25452	458547.98	4220401.64	Геодезический метод	2.50	-
25453	458540.35	4220402.79	Геодезический метод	2.50	-
25454	458531.48	4220409.56	Геодезический метод	2.50	-
25455	458520.25	4220410.30	Геодезический метод	2.50	-
25456	458519.93	4220410.22	Геодезический метод	2.50	-
25457	458517.75	4220384.08	Геодезический метод	2.50	-
25458	458538.48	4220369.26	Геодезический метод	2.50	-
25459	458561.91	4220365.58	Геодезический метод	2.50	-
25460	458568.65	4220366.50	Геодезический метод	2.50	-
25461	458574.15	4220367.20	Геодезический метод	2.50	-
25462	458585.10	4220367.95	Геодезический метод	2.50	-
25463	458592.80	4220369.40	Геодезический метод	2.50	-
25464	458601.40	4220367.75	Геодезический метод	2.50	-
25465	458606.85	4220366.50	Геодезический метод	2.50	-
25466	458618.50	4220366.00	Геодезический метод	2.50	-
25467	458627.25	4220362.70	Геодезический метод	2.50	-
25468	458640.05	4220361.25	Геодезический метод	2.50	-
25469	458650.65	4220360.50	Геодезический метод	2.50	-

2. Сведения о характерных точках границ объекта					
Обозначение характерных точек границ	Координаты, м		Метод определения координат характерной точки	Средняя квадратическая погрешность положения характерной точки (Mt), м	Описание обозначения точки на местности (при наличии)
	X	Y			
1	2	3	4	5	6
25470	458667.50	4220360.90	Геодезический метод	2.50	-
25471	458679.55	4220364.55	Геодезический метод	2.50	-
25472	458682.20	4220366.60	Геодезический метод	2.50	-
25473	458686.51	4220398.88	Геодезический метод	2.50	-
25474	458689.47	4220413.70	Геодезический метод	2.50	-
25475	458704.49	4220406.17	Геодезический метод	2.50	-
25476	458705.94	4220410.31	Геодезический метод	2.50	-
25477	458712.28	4220421.20	Геодезический метод	2.50	-
25478	458725.06	4220429.72	Геодезический метод	2.50	-
25479	458739.50	4220430.40	Геодезический метод	2.50	-
25480	458742.05	4220428.55	Геодезический метод	2.50	-
25481	458746.45	4220424.55	Геодезический метод	2.50	-
25482	458748.39	4220419.43	Геодезический метод	2.50	-
25483	458750.50	4220415.40	Геодезический метод	2.50	-
25484	458755.25	4220410.65	Геодезический метод	2.50	-
25485	458757.40	4220399.30	Геодезический метод	2.50	-
25486	458755.95	4220390.55	Геодезический метод	2.50	-
25487	458749.40	4220381.75	Геодезический метод	2.50	-
25488	458747.85	4220379.23	Геодезический метод	2.50	-
25489	458740.29	4220370.74	Геодезический метод	2.50	-
25490	458731.94	4220357.82	Геодезический метод	2.50	-
25491	458727.25	4220349.10	Геодезический метод	2.50	-
25492	458716.06	4220334.81	Геодезический метод	2.50	-
25493	458706.53	4220319.88	Геодезический метод	2.50	-
25494	458695.55	4220301.00	Геодезический метод	2.50	-

2. Сведения о характерных точках границ объекта					
Обозначение характерных точек границ	Координаты, м		Метод определения координат характерной точки	Средняя квадратическая погрешность положения характерной точки (Mt), м	Описание обозначения точки на местности (при наличии)
	X	Y			
1	2	3	4	5	6
25495	458695.55	4220299.68	Геодезический метод	2.50	-
25496	458698.55	4220289.60	Геодезический метод	2.50	-
25497	458699.20	4220288.75	Геодезический метод	2.50	-
25498	458704.70	4220284.40	Геодезический метод	2.50	-
25499	458706.50	4220280.90	Геодезический метод	2.50	-
25500	458717.68	4220270.91	Геодезический метод	2.50	-
25501	458726.19	4220257.30	Геодезический метод	2.50	-
25502	458728.00	4220249.90	Геодезический метод	2.50	-
25503	458729.92	4220239.64	Геодезический метод	2.50	-
25504	458730.00	4220232.00	Геодезический метод	2.50	-
25505	458731.85	4220231.80	Геодезический метод	2.50	-
25506	458732.00	4220228.15	Геодезический метод	2.50	-
25507	458730.83	4220222.36	Геодезический метод	2.50	-
25508	458727.00	4220213.80	Геодезический метод	2.50	-
25509	458721.33	4220204.61	Геодезический метод	2.50	-
25510	458713.00	4220190.09	Геодезический метод	2.50	-
25511	458702.15	4220182.55	Геодезический метод	2.50	-
25512	458695.60	4220175.75	Геодезический метод	2.50	-
25513	458689.00	4220170.45	Геодезический метод	2.50	-
25514	458686.25	4220171.40	Геодезический метод	2.50	-
25515	458654.65	4220141.30	Геодезический метод	2.50	-
25516	458668.00	4220126.75	Геодезический метод	2.50	-
25517	458670.20	4220123.45	Геодезический метод	2.50	-
25518	458671.85	4220118.70	Геодезический метод	2.50	-
25519	458671.85	4220114.85	Геодезический метод	2.50	-



2. Сведения о характерных точках границ объекта					
Обозначение характерных точек границ	Координаты, м		Метод определения координат характерной точки	Средняя квадратическая погрешность положения характерной точки (Mt), м	Описание обозначения точки на местности (при наличии)
	X	Y			
1	2	3	4	5	6
25520	458672.60	4220108.80	Геодезический метод	2.50	-
25521	458674.40	4220104.45	Геодезический метод	2.50	-
25522	458675.15	4220099.50	Геодезический метод	2.50	-
25523	458675.50	4220093.65	Геодезический метод	2.50	-
25524	458675.70	4220089.45	Геодезический метод	2.50	-
25525	458675.90	4220086.35	Геодезический метод	2.50	-
25526	458674.95	4220083.20	Геодезический метод	2.50	-
25527	458672.60	4220081.95	Геодезический метод	2.50	-
25528	458672.20	4220078.10	Геодезический метод	2.50	-
25529	458671.85	4220075.90	Геодезический метод	2.50	-
25530	458670.95	4220072.80	Геодезический метод	2.50	-
25531	458668.20	4220068.95	Геодезический метод	2.50	-
25532	458668.09	4220068.00	Геодезический метод	2.50	-
25533	458656.13	4220058.28	Геодезический метод	2.50	-
25534	458644.12	4220052.97	Геодезический метод	2.50	-
25535	458631.71	4220051.28	Геодезический метод	2.50	-
25536	458619.46	4220053.19	Геодезический метод	2.50	-
25537	458614.81	4220034.58	Геодезический метод	2.50	-
25538	458645.32	4220019.36	Геодезический метод	2.50	-
25539	458672.99	4219999.93	Геодезический метод	2.50	-
25540	458673.05	4219980.52	Геодезический метод	2.50	-
25541	458667.49	4219963.89	Геодезический метод	2.50	-
25542	458605.14	4219969.46	Геодезический метод	2.50	-
25543	458576.10	4219998.55	Геодезический метод	2.50	-
25544	458567.80	4219998.52	Геодезический метод	2.50	-

2. Сведения о характерных точках границ объекта					
Обозначение характерных точек границ	Координаты, м		Метод определения координат характерной точки	Средняя квадратическая погрешность положения характерной точки (Mt), м	Описание обозначения точки на местности (при наличии)
	X	Y			
1	2	3	4	5	6
25545	458559.47	4219934.87	Геодезический метод	2.50	-
25546	458641.20	4219937.56	Геодезический метод	2.50	-
25547	458672.02	4219952.87	Геодезический метод	2.50	-
25548	458677.13	4219955.56	Геодезический метод	2.50	-
25549	458747.77	4220004.04	Геодезический метод	2.50	-
25550	458761.68	4220003.99	Геодезический метод	2.50	-
25551	458797.62	4219977.77	Геодезический метод	2.50	-
25552	458796.22	4219959.71	Геодезический метод	2.50	-
25553	458757.47	4219919.48	Геодезический метод	2.50	-
25554	458706.19	4219848.94	Геодезический метод	2.50	-
25555	458666.08	4219794.95	Геодезический метод	2.50	-
25556	458631.50	4219783.80	Геодезический метод	2.50	-
25557	458589.91	4219787.98	Геодезический метод	2.50	-
25558	458563.60	4219785.25	Геодезический метод	2.50	-
25559	458512.38	4219749.23	Геодезический метод	2.50	-
25560	458470.80	4219717.20	Геодезический метод	2.50	-
25561	458393.30	4219685.47	Геодезический метод	2.50	-
25562	458360.08	4219670.26	Геодезический метод	2.50	-
25563	458364.16	4219648.01	Геодезический метод	2.50	-
25564	458390.53	4219623.13	Геодезический метод	2.50	-
25565	458393.24	4219602.42	Геодезический метод	2.50	-
25566	458351.72	4219568.99	Геодезический метод	2.50	-
25567	458304.64	4219552.45	Геодезический метод	2.50	-
25568	458285.21	4219558.09	Геодезический метод	2.50	-
25569	458278.32	4219591.23	Геодезический метод	2.50	-

2. Сведения о характерных точках границ объекта					
Обозначение характерных точек границ	Координаты, м		Метод определения координат характерной точки	Средняя квадратическая погрешность положения характерной точки (Mt), м	Описание обозначения точки на местности (при наличии)
	X	Y			
1	2	3	4	5	6
25570	458250.67	4219584.26	Геодезический метод	2.50	-
25571	458207.69	4219534.55	Геодезический метод	2.50	-
25572	458119.11	4219442.95	Геодезический метод	2.50	-
25573	458109.37	4219454.18	Геодезический метод	2.50	-
25574	458094.11	4219458.19	Геодезический метод	2.50	-
25575	458066.48	4219445.81	Геодезический метод	2.50	-
25576	458056.78	4219407.11	Геодезический метод	2.50	-
25577	458020.71	4219387.69	Геодезический метод	2.50	-
25578	458020.75	4219376.58	Геодезический метод	2.50	-
25579	458048.46	4219364.07	Геодезический метод	2.50	-
25580	458065.05	4219348.90	Геодезический метод	2.50	-
25581	458091.39	4219358.63	Геодезический метод	2.50	-
25582	458099.64	4219395.97	Геодезический метод	2.50	-
25583	458128.71	4219394.51	Геодезический метод	2.50	-
25584	458145.43	4219373.84	Геодезический метод	2.50	-
25585	458142.64	4219353.03	Геодезический метод	2.50	-
25586	458092.76	4219321.16	Геодезический метод	2.50	-
25587	458099.68	4219312.83	Геодезический метод	2.50	-
25588	458150.95	4219311.53	Геодезический метод	2.50	-
25589	458148.12	4219289.31	Геодезический метод	2.50	-
25590	458089.98	4219274.13	Геодезический метод	2.50	-
25591	458060.85	4219279.50	Геодезический метод	2.50	-
25592	458035.92	4219303.14	Геодезический метод	2.50	-
25593	458004.10	4219305.90	Геодезический метод	2.50	-
25594	457987.52	4219328.16	Геодезический метод	2.50	-

2. Сведения о характерных точках границ объекта					
Обозначение характерных точек границ	Координаты, м		Метод определения координат характерной точки	Средняя квадратическая погрешность положения характерной точки (Mt), м	Описание обозначения точки на местности (при наличии)
	X	Y			
1	2	3	4	5	6
25595	458004.11	4219372.44	Геодезический метод	2.50	-
25596	457983.35	4219388.94	Геодезический метод	2.50	-
25597	457937.61	4219373.75	Геодезический метод	2.50	-
25598	457900.26	4219372.29	Геодезический метод	2.50	-
25599	457896.08	4219364.12	Геодезический метод	2.50	-
25600	457873.92	4219359.96	Геодезический метод	2.50	-
25601	457847.52	4219372.44	Геодезический метод	2.50	-
25602	457788.93	4219399.67	Геодезический метод	2.50	-
25603	457791.47	4219419.17	Геодезический метод	2.50	-
25604	457811.86	4219432.87	Геодезический метод	2.50	-
25605	457809.50	4219436.65	Геодезический метод	2.50	-
25606	457800.90	4219434.45	Геодезический метод	2.50	-
25607	457785.85	4219419.90	Геодезический метод	2.50	-
25608	457779.90	4219403.75	Геодезический метод	2.50	-
25609	457777.00	4219396.45	Геодезический метод	2.50	-
25610	457775.15	4219390.60	Геодезический метод	2.50	-
25611	457774.05	4219387.65	Геодезический метод	2.50	-
25612	457769.30	4219384.75	Геодезический метод	2.50	-
25613	457763.10	4219379.25	Геодезический метод	2.50	-
25614	457761.26	4219368.65	Геодезический метод	2.50	-
25615	457768.20	4219365.00	Геодезический метод	2.50	-
25616	457770.40	4219368.30	Геодезический метод	2.50	-
25617	457771.15	4219375.25	Геодезический метод	2.50	-
25618	457777.70	4219374.15	Геодезический метод	2.50	-
25619	457779.55	4219368.65	Геодезический метод	2.50	-

2. Сведения о характерных точках границ объекта					
Обозначение характерных точек границ	Координаты, м		Метод определения координат характерной точки	Средняя квадратическая погрешность положения характерной точки (Mt), м	Описание обозначения точки на местности (при наличии)
	X	Y			
1	2	3	4	5	6
25620	457787.25	4219367.95	Геодезический метод	2.50	-
25621	457787.25	4219373.40	Геодезический метод	2.50	-
25622	457782.10	4219382.90	Геодезический метод	2.50	-
25623	457789.80	4219385.10	Геодезический метод	2.50	-
25624	457803.70	4219382.90	Геодезический метод	2.50	-
25625	457807.85	4219374.70	Геодезический метод	2.50	-
25626	457808.60	4219358.60	Геодезический метод	2.50	-
25627	457808.95	4219345.80	Геодезический метод	2.50	-
25628	457818.10	4219348.70	Геодезический метод	2.50	-
25629	457820.65	4219360.05	Геодезический метод	2.50	-
25630	457822.85	4219367.75	Геодезический метод	2.50	-
25631	457829.45	4219365.55	Геодезический метод	2.50	-
25632	457833.85	4219354.55	Геодезический метод	2.50	-
25633	457830.15	4219347.25	Геодезический метод	2.50	-
25634	457823.20	4219344.70	Геодезический метод	2.50	-
25635	457820.65	4219339.20	Геодезический метод	2.50	-
25636	457824.31	4219330.45	Геодезический метод	2.50	-
25637	457824.30	4219316.55	Геодезический метод	2.50	-
25638	457828.35	4219309.60	Геодезический метод	2.50	-
25639	457836.75	4219300.45	Геодезический метод	2.50	-
25640	457848.80	4219290.95	Геодезический метод	2.50	-
25641	457857.60	4219289.50	Геодезический метод	2.50	-
25642	457856.50	4219295.70	Геодезический метод	2.50	-
25643	457844.80	4219307.40	Геодезический метод	2.50	-
25644	457841.50	4219315.80	Геодезический метод	2.50	-

2. Сведения о характерных точках границ объекта					
Обозначение характерных точек границ	Координаты, м		Метод определения координат характерной точки	Средняя квадратическая погрешность положения характерной точки (Mt), м	Описание обозначения точки на местности (при наличии)
	X	Y			
1	2	3	4	5	6
25645	457844.80	4219337.00	Геодезический метод	2.50	-
25646	457844.45	4219344.70	Геодезический метод	2.50	-
25647	457849.20	4219355.30	Геодезический метод	2.50	-
25648	457860.15	4219353.10	Геодезический метод	2.50	-
25649	457863.80	4219342.50	Геодезический метод	2.50	-
25650	457864.90	4219325.30	Геодезический метод	2.50	-
25651	457871.10	4219320.95	Геодезический метод	2.50	-
25652	457875.90	4219312.50	Геодезический метод	2.50	-
25653	457877.35	4219299.00	Геодезический метод	2.50	-
25654	457883.55	4219286.95	Геодезический метод	2.50	-
25655	457886.85	4219289.85	Геодезический метод	2.50	-
25656	457887.20	4219296.80	Геодезический метод	2.50	-
25657	457893.80	4219298.65	Геодезический метод	2.50	-
25658	457899.65	4219306.65	Геодезический метод	2.50	-
25659	457895.60	4219314.00	Геодезический метод	2.50	-
25660	457883.90	4219315.45	Геодезический метод	2.50	-
25661	457878.05	4219320.55	Геодезический метод	2.50	-
25662	457882.45	4219333.75	Геодезический метод	2.50	-
25663	457885.40	4219330.45	Геодезический метод	2.50	-
25664	457900.00	4219329.00	Геодезический метод	2.50	-
25665	457901.85	4219331.90	Геодезический метод	2.50	-
25666	457905.85	4219360.40	Геодезический метод	2.50	-
25667	457916.85	4219362.25	Геодезический метод	2.50	-
25668	457916.11	4219346.55	Геодезический метод	2.50	-
25669	457920.85	4219334.10	Геодезический метод	2.50	-

2. Сведения о характерных точках границ объекта					
Обозначение характерных точек границ	Координаты, м		Метод определения координат характерной точки	Средняя квадратическая погрешность положения характерной точки (Mt), м	Описание обозначения точки на местности (при наличии)
	X	Y			
1	2	3	4	5	6
25670	457930.35	4219323.50	Геодезический метод	2.50	-
25671	457927.80	4219314.00	Геодезический метод	2.50	-
25672	457920.10	4219297.15	Геодезический метод	2.50	-
25673	457916.65	4219283.85	Геодезический метод	2.50	-
25674	457912.65	4219261.50	Геодезический метод	2.50	-
25675	457913.35	4219239.60	Геодезический метод	2.50	-
25676	457913.36	4219224.60	Геодезический метод	2.50	-
25677	457911.20	4219214.35	Геодезический метод	2.50	-
25678	457904.95	4219194.25	Геодезический метод	2.50	-
25679	457906.46	4219177.80	Геодезический метод	2.50	-
25680	457913.00	4219172.30	Геодезический метод	2.50	-
25681	457921.40	4219171.60	Геодезический метод	2.50	-
25682	457924.35	4219177.45	Геодезический метод	2.50	-
25683	457929.85	4219186.55	Геодезический метод	2.50	-
25684	457932.40	4219199.00	Геодезический метод	2.50	-
25685	457930.05	4219214.85	Геодезический метод	2.50	-
25686	457938.15	4219204.10	Геодезический метод	2.50	-
25687	457952.75	4219194.95	Геодезический метод	2.50	-
25688	457945.20	4219184.20	Геодезический метод	2.50	-
25689	457945.50	4219168.60	Геодезический метод	2.50	-
25690	457939.00	4219165.35	Геодезический метод	2.50	-
25691	457935.90	4219160.45	Геодезический метод	2.50	-
25692	457932.55	4219155.15	Геодезический метод	2.50	-
25693	457937.20	4219143.70	Геодезический метод	2.50	-
25694	457939.55	4219137.90	Геодезический метод	2.50	-

2. Сведения о характерных точках границ объекта					
Обозначение характерных точек границ	Координаты, м		Метод определения координат характерной точки	Средняя квадратическая погрешность положения характерной точки (Mt), м	Описание обозначения точки на местности (при наличии)
	X	Y			
1	2	3	4	5	6
25695	457937.50	4219136.10	Геодезический метод	2.50	-
25696	457934.95	4219125.90	Геодезический метод	2.50	-
25697	457929.80	4219118.20	Геодезический метод	2.50	-
25698	457923.60	4219110.55	Геодезический метод	2.50	-
25699	457917.40	4219110.55	Геодезический метод	2.50	-
25700	457902.05	4219110.15	Геодезический метод	2.50	-
25701	457902.40	4219092.25	Геодезический метод	2.50	-
25702	457912.65	4219078.00	Геодезический метод	2.50	-
25703	457907.50	4219065.20	Геодезический метод	2.50	-
25704	457910.05	4219053.50	Геодезический метод	2.50	-
25705	457915.55	4219046.90	Геодезический метод	2.50	-
25706	457930.20	4219043.60	Геодезический метод	2.50	-
25707	457934.20	4219049.85	Геодезический метод	2.50	-
25708	457942.60	4219050.55	Геодезический метод	2.50	-
25709	457951.05	4219047.65	Геодезический метод	2.50	-
25710	457956.15	4219052.75	Геодезический метод	2.50	-
25711	457959.45	4219059.35	Геодезический метод	2.50	-
25712	457962.06	4219059.20	Геодезический метод	2.50	-
25713	457975.50	4219035.55	Геодезический метод	2.50	-
25714	457955.45	4218995.30	Геодезический метод	2.50	-
25715	457954.30	4218990.60	Геодезический метод	2.50	-
25716	457956.15	4218985.85	Геодезический метод	2.50	-
25717	457960.15	4218985.10	Геодезический метод	2.50	-
25718	457962.70	4218988.40	Геодезический метод	2.50	-
25719	457964.90	4218992.40	Геодезический метод	2.50	-



2. Сведения о характерных точках границ объекта					
Обозначение характерных точек границ	Координаты, м		Метод определения координат характерной точки	Средняя квадратическая погрешность положения характерной точки (Mt), м	Описание обозначения точки на местности (при наличии)
	X	Y			
1	2	3	4	5	6
25720	457981.00	4218997.55	Геодезический метод	2.50	-
25721	457986.85	4219000.10	Геодезический метод	2.50	-
25722	458001.45	4219002.65	Геодезический метод	2.50	-
25723	458012.45	4219005.60	Геодезический метод	2.50	-
25724	458013.00	4219006.25	Геодезический метод	2.50	-
25725	458026.10	4218993.65	Геодезический метод	2.50	-
25726	458048.10	4218995.50	Геодезический метод	2.50	-
25727	458054.65	4218990.75	Геодезический метод	2.50	-
25728	458056.85	4218978.70	Геодезический метод	2.50	-
25729	458064.90	4218954.20	Геодезический метод	2.50	-
25730	458063.05	4218933.35	Геодезический метод	2.50	-
25731	458062.20	4218921.55	Геодезический метод	2.50	-
25732	458073.00	4218854.80	Геодезический метод	2.50	-
25733	458078.40	4218835.45	Геодезический метод	2.50	-
25734	458109.31	4218807.13	Геодезический метод	2.50	-
25735	458186.44	4219000.54	Геодезический метод	2.50	-
25736	458198.15	4219028.22	Геодезический метод	2.50	-
25737	458306.93	4219229.59	Геодезический метод	2.50	-
25738	458440.04	4219111.53	Геодезический метод	2.50	-
25739	458451.64	4219153.82	Геодезический метод	2.50	-
25740	458482.28	4219161.22	Геодезический метод	2.50	-
25741	458494.96	4219174.96	Геодезический метод	2.50	-
25742	458500.24	4219220.41	Геодезический метод	2.50	-
25743	458493.90	4219244.72	Геодезический метод	2.50	-
25744	458474.88	4219253.17	Геодезический метод	2.50	-

2. Сведения о характерных точках границ объекта					
Обозначение характерных точек границ	Координаты, м		Метод определения координат характерной точки	Средняя квадратическая погрешность положения характерной точки (Mt), м	Описание обозначения точки на местности (при наличии)
	X	Y			
1	2	3	4	5	6
25745	458437.90	4219245.78	Геодезический метод	2.50	-
25746	458414.65	4219245.78	Геодезический метод	2.50	-
25747	458409.37	4219256.35	Геодезический метод	2.50	-
25748	458424.16	4219267.99	Геодезический метод	2.50	-
25749	458456.91	4219275.34	Геодезический метод	2.50	-
25750	458478.06	4219302.85	Геодезический метод	2.50	-
25751	458481.18	4219340.81	Геодезический метод	2.50	-
25752	458528.77	4219369.44	Геодезический метод	2.50	-
25753	458529.83	4219381.03	Геодезический метод	2.50	-
25754	458550.96	4219382.11	Геодезический метод	2.50	-
25755	458573.16	4219367.32	Геодезический метод	2.50	-
25756	458608.02	4219382.11	Геодезический метод	2.50	-
25757	458632.32	4219428.62	Геодезический метод	2.50	-
25758	458642.62	4219470.78	Геодезический метод	2.50	-
25759	458662.69	4219487.61	Геодезический метод	2.50	-
25760	458676.70	4219445.54	Геодезический метод	2.50	-
25761	458698.90	4219397.97	Геодезический метод	2.50	-
25762	458733.76	4219356.76	Геодезический метод	2.50	-
25763	458780.26	4219345.13	Геодезический метод	2.50	-
25764	458800.34	4219357.81	Геодезический метод	2.50	-
25765	458800.34	4219382.11	Геодезический метод	2.50	-
25766	458805.62	4219391.63	Геодезический метод	2.50	-
25767	458816.18	4219394.80	Геодезический метод	2.50	-
25768	458826.76	4219390.58	Геодезический метод	2.50	-
25769	458834.15	4219357.81	Геодезический метод	2.50	-

2. Сведения о характерных точках границ объекта					
Обозначение характерных точек границ	Координаты, м		Метод определения координат характерной точки	Средняя квадратическая погрешность положения характерной точки (Mt), м	Описание обозначения точки на местности (при наличии)
	X	Y			
1	2	3	4	5	6
25770	458852.12	4219359.92	Геодезический метод	2.50	-
25771	458877.48	4219382.11	Геодезический метод	2.50	-
25772	458903.89	4219378.95	Геодезический метод	2.50	-
25773	458909.18	4219387.40	Геодезический метод	2.50	-
25774	458926.05	4219380.98	Геодезический метод	2.50	-
25775	458943.99	4219397.88	Геодезический метод	2.50	-
25776	458936.70	4219433.81	Геодезический метод	2.50	-
25777	458938.74	4219450.70	Геодезический метод	2.50	-
25778	458951.43	4219456.00	Геодезический метод	2.50	-
25378	459000.06	4219426.50	Геодезический метод	2.50	-
25779	458882.80	4219527.86	Геодезический метод	2.50	-
25780	458876.44	4219552.22	Геодезический метод	2.50	-
25781	458874.33	4219580.66	Геодезический метод	2.50	-
25782	458854.23	4219606.08	Геодезический метод	2.50	-
25783	458832.01	4219603.92	Геодезический метод	2.50	-
25784	458809.74	4219595.05	Геодезический метод	2.50	-
25785	458789.75	4219587.07	Геодезический метод	2.50	-
25786	458770.77	4219568.02	Геодезический метод	2.50	-
25787	458731.69	4219531.07	Геодезический метод	2.50	-
25788	458721.12	4219481.34	Геодезический метод	2.50	-
25789	458697.82	4219481.43	Геодезический метод	2.50	-
25790	458690.41	4219476.13	Геодезический метод	2.50	-
25791	458693.60	4219456.05	Геодезический метод	2.50	-
25792	458733.81	4219448.61	Геодезический метод	2.50	-
25793	458751.75	4219422.20	Геодезический метод	2.50	-

2. Сведения о характерных точках границ объекта					
Обозначение характерных точек границ	Координаты, м		Метод определения координат характерной точки	Средняя квадратическая погрешность положения характерной точки (Mt), м	Описание обозначения точки на местности (при наличии)
	X	Y			
1	2	3	4	5	6
25794	458768.62	4219417.85	Геодезический метод	2.50	-
25795	458769.67	4219424.30	Геодезический метод	2.50	-
25796	458757.04	4219455.92	Геодезический метод	2.50	-
25797	458762.35	4219463.43	Геодезический метод	2.50	-
25798	458779.22	4219471.80	Геодезический метод	2.50	-
25799	458806.69	4219437.05	Геодезический метод	2.50	-
25800	458838.36	4219405.27	Геодезический метод	2.50	-
25801	458853.14	4219403.14	Геодезический метод	2.50	-
25802	458850.70	4219429.76	Геодезический метод	2.50	-
25803	458848.92	4219449.70	Геодезический метод	2.50	-
25804	458848.95	4219500.43	Геодезический метод	2.50	-
25805	458841.54	4219541.66	Геодезический метод	2.50	-
25806	458851.03	4219546.94	Геодезический метод	2.50	-
25807	458857.41	4219542.69	Геодезический метод	2.50	-
25808	458864.77	4219525.75	Геодезический метод	2.50	-
25809	458877.48	4219520.45	Геодезический метод	2.50	-
25779	458882.80	4219527.86	Геодезический метод	2.50	-
25810	471092.71	4225194.74	Геодезический метод	2.50	-
25811	471064.92	4225202.68	Геодезический метод	2.50	-
25812	471066.24	4225215.91	Геодезический метод	2.50	-
25813	471058.30	4225227.82	Геодезический метод	2.50	-
25814	471033.17	4225223.86	Геодезический метод	2.50	-
25815	471021.25	4225205.34	Геодезический метод	2.50	-
25816	471006.69	4225182.84	Геодезический метод	2.50	-
25817	470966.99	4225170.93	Геодезический метод	2.50	-

2. Сведения о характерных точках границ объекта					
Обозначение характерных точек границ	Координаты, м		Метод определения координат характерной точки	Средняя квадратическая погрешность положения характерной точки (Mt), м	Описание обозначения точки на местности (при наличии)
	X	Y			
1	2	3	4	5	6
25818	470955.07	4225164.32	Геодезический метод	2.50	-
25819	470945.80	4225135.20	Геодезический метод	2.50	-
25820	470939.18	4225125.94	Геодезический метод	2.50	-
25821	470915.36	4225149.76	Геодезический метод	2.50	-
25822	470863.75	4225213.27	Геодезический метод	2.50	-
25823	470843.90	4225241.07	Геодезический метод	2.50	-
25824	470822.72	4225246.36	Геодезический метод	2.50	-
25825	470793.61	4225233.12	Геодезический метод	2.50	-
25826	470781.69	4225215.92	Геодезический метод	2.50	-
25827	470780.37	4225193.42	Геодезический метод	2.50	-
25828	470777.72	4225188.13	Геодезический метод	2.50	-
25829	470761.84	4225214.59	Геодезический метод	2.50	-
25830	470743.31	4225268.85	Геодезический метод	2.50	-
25831	470726.11	4225287.38	Геодезический метод	2.50	-
25832	470710.22	4225288.70	Геодезический метод	2.50	-
25833	470687.72	4225295.31	Геодезический метод	2.50	-
25834	470661.25	4225282.09	Геодезический метод	2.50	-
25835	470657.28	4225260.92	Геодезический метод	2.50	-
25836	470666.54	4225226.51	Геодезический метод	2.50	-
25837	470679.78	4225180.20	Геодезический метод	2.50	-
25838	470691.69	4225151.08	Геодезический метод	2.50	-
25839	470700.95	4225127.26	Геодезический метод	2.50	-
25840	470681.11	4225104.77	Геодезический метод	2.50	-
25841	470653.31	4225073.01	Геодезический метод	2.50	-
25842	470638.75	4225062.43	Геодезический метод	2.50	-

2. Сведения о характерных точках границ объекта					
Обозначение характерных точек границ	Координаты, м		Метод определения координат характерной точки	Средняя квадратическая погрешность положения характерной точки (Mt), м	Описание обозначения точки на местности (при наличии)
	X	Y			
1	2	3	4	5	6
25843	470613.61	4225092.86	Геодезический метод	2.50	-
25844	470597.72	4225127.26	Геодезический метод	2.50	-
25845	470596.40	4225148.43	Геодезический метод	2.50	-
25846	470616.25	4225172.25	Геодезический метод	2.50	-
25847	470620.22	4225178.87	Геодезический метод	2.50	-
25848	470616.25	4225182.84	Геодезический метод	2.50	-
25849	470581.84	4225162.99	Геодезический метод	2.50	-
25850	470573.90	4225166.96	Геодезический метод	2.50	-
25851	470603.01	4225201.37	Геодезический метод	2.50	-
25852	470614.93	4225226.51	Геодезический метод	2.50	-
25853	470606.99	4225230.47	Геодезический метод	2.50	-
25854	470560.67	4225218.57	Геодезический метод	2.50	-
25855	470547.43	4225218.57	Геодезический метод	2.50	-
25856	470522.28	4225230.47	Геодезический метод	2.50	-
25857	470494.49	4225223.86	Геодезический метод	2.50	-
25858	470470.66	4225217.25	Геодезический метод	2.50	-
25859	470464.04	4225200.05	Геодезический метод	2.50	-
25860	470453.45	4225196.07	Геодезический метод	2.50	-
25861	470421.69	4225205.33	Геодезический метод	2.50	-
25862	470403.16	4225206.65	Геодезический метод	2.50	-
25863	470392.58	4225196.06	Геодезический метод	2.50	-
25864	470384.63	4225185.48	Геодезический метод	2.50	-
25865	470378.01	4225185.48	Геодезический метод	2.50	-
25866	470350.22	4225190.77	Геодезический метод	2.50	-
25867	470317.13	4225238.41	Геодезический метод	2.50	-

2. Сведения о характерных точках границ объекта					
Обозначение характерных точек границ	Координаты, м		Метод определения координат характерной точки	Средняя квадратическая погрешность положения характерной точки (Mt), м	Описание обозначения точки на местности (при наличии)
	X	Y			
1	2	3	4	5	6
25868	470288.01	4225279.43	Геодезический метод	2.50	-
25869	470252.28	4225338.98	Геодезический метод	2.50	-
25870	470212.58	4225395.88	Геодезический метод	2.50	-
25871	470200.66	4225418.38	Геодезический метод	2.50	-
25872	470166.25	4225475.28	Геодезический метод	2.50	-
25873	470162.28	4225488.50	Геодезический метод	2.50	-
25874	470203.31	4225495.13	Геодезический метод	2.50	-
25875	470211.25	4225507.03	Геодезический метод	2.50	-
25876	470211.25	4225525.55	Геодезический метод	2.50	-
25877	470219.19	4225559.96	Геодезический метод	2.50	-
25878	470216.54	4225571.87	Геодезический метод	2.50	-
25879	470190.08	4225585.10	Геодезический метод	2.50	-
25880	470151.69	4225585.10	Геодезический метод	2.50	-
25881	470137.13	4225559.96	Геодезический метод	2.50	-
25882	470127.87	4225525.55	Геодезический метод	2.50	-
25883	470088.16	4225575.85	Геодезический метод	2.50	-
25884	470076.25	4225608.92	Геодезический метод	2.50	-
25885	470060.37	4225626.12	Геодезический метод	2.50	-
25886	470029.93	4225626.12	Геодезический метод	2.50	-
25887	470011.39	4225616.86	Геодезический метод	2.50	-
25888	469963.75	4225636.71	Геодезический метод	2.50	-
25889	469931.99	4225642.00	Геодезический метод	2.50	-
25890	469922.72	4225622.16	Геодезический метод	2.50	-
25891	469931.99	4225615.54	Геодезический метод	2.50	-
25892	469966.39	4225611.58	Геодезический метод	2.50	-

2. Сведения о характерных точках границ объекта					
Обозначение характерных точек границ	Координаты, м		Метод определения координат характерной точки	Средняя квадратическая погрешность положения характерной точки (Mt), м	Описание обозначения точки на местности (при наличии)
	X	Y			
1	2	3	4	5	6
25893	469975.66	4225603.63	Геодезический метод	2.50	-
25894	469971.69	4225595.69	Геодезический метод	2.50	-
25895	469958.45	4225589.07	Геодезический метод	2.50	-
25896	469966.39	4225578.49	Геодезический метод	2.50	-
25897	470014.04	4225570.54	Геодезический метод	2.50	-
25898	470031.25	4225586.43	Геодезический метод	2.50	-
25899	470052.43	4225593.04	Геодезический метод	2.50	-
25900	470068.31	4225582.46	Геодезический метод	2.50	-
25901	470078.89	4225552.02	Геодезический метод	2.50	-
25902	470055.08	4225532.18	Геодезический метод	2.50	-
25903	470040.51	4225491.15	Геодезический метод	2.50	-
25904	470066.99	4225483.21	Геодезический метод	2.50	-
25905	470094.78	4225471.30	Геодезический метод	2.50	-
25906	470110.66	4225487.18	Геодезический метод	2.50	-
25907	470127.87	4225492.47	Геодезический метод	2.50	-
25908	470143.75	4225477.92	Геодезический метод	2.50	-
25909	470203.31	4225381.32	Геодезический метод	2.50	-
25910	470277.43	4225271.49	Геодезический метод	2.50	-
25911	470334.34	4225170.92	Геодезический метод	2.50	-
25912	470336.99	4225141.82	Геодезический метод	2.50	-
25913	470313.16	4225124.62	Геодезический метод	2.50	-
25914	470278.75	4225114.03	Геодезический метод	2.50	-
25915	470239.04	4225108.73	Геодезический метод	2.50	-
25916	470225.81	4225106.08	Геодезический метод	2.50	-
25917	470215.22	4225084.91	Геодезический метод	2.50	-



2. Сведения о характерных точках границ объекта					
Обозначение характерных точек границ	Координаты, м		Метод определения координат характерной точки	Средняя квадратическая погрешность положения характерной точки (Mt), м	Описание обозначения точки на местности (при наличии)
	X	Y			
1	2	3	4	5	6
25918	470201.99	4225075.64	Геодезический метод	2.50	-
25919	470154.34	4225082.27	Геодезический метод	2.50	-
25920	470110.66	4225100.79	Геодезический метод	2.50	-
25921	470097.43	4225114.02	Геодезический метод	2.50	-
25922	470063.01	4225073.00	Геодезический метод	2.50	-
25923	470051.11	4225050.50	Геодезический метод	2.50	-
25924	470021.99	4225022.72	Геодезический метод	2.50	-
25925	470007.43	4225038.59	Геодезический метод	2.50	-
25926	469967.72	4225106.08	Геодезический метод	2.50	-
25927	470027.28	4225132.54	Геодезический метод	2.50	-
25928	470064.34	4225170.92	Геодезический метод	2.50	-
25929	470068.31	4225193.41	Геодезический метод	2.50	-
25930	470055.08	4225204.00	Геодезический метод	2.50	-
25931	470012.72	4225205.33	Геодезический метод	2.50	-
25932	469982.28	4225189.45	Геодезический метод	2.50	-
25933	469950.51	4225182.83	Геодезический метод	2.50	-
25934	469920.08	4225185.48	Геодезический метод	2.50	-
25935	469885.66	4225226.50	Геодезический метод	2.50	-
25936	469856.54	4225260.91	Геодезический метод	2.50	-
25937	469872.43	4225276.79	Геодезический метод	2.50	-
25938	469873.75	4225291.33	Геодезический метод	2.50	-
25939	469845.95	4225328.39	Геодезический метод	2.50	-
25940	469839.33	4225345.59	Геодезический метод	2.50	-
25941	469852.58	4225358.83	Геодезический метод	2.50	-
25942	469860.51	4225366.76	Геодезический метод	2.50	-

2. Сведения о характерных точках границ объекта					
Обозначение характерных точек границ	Координаты, м		Метод определения координат характерной точки	Средняя квадратическая погрешность положения характерной точки (Mt), м	Описание обозначения точки на местности (при наличии)
	X	Y			
1	2	3	4	5	6
25943	469880.37	4225361.47	Геодезический метод	2.50	-
25944	469897.58	4225335.00	Геодезический метод	2.50	-
25945	469917.43	4225333.68	Геодезический метод	2.50	-
25946	469963.75	4225352.20	Геодезический метод	2.50	-
25947	469986.25	4225346.91	Геодезический метод	2.50	-
25948	470006.11	4225331.03	Геодезический метод	2.50	-
25949	470039.19	4225327.07	Геодезический метод	2.50	-
25950	470074.93	4225305.89	Геодезический метод	2.50	-
25951	470108.01	4225282.08	Геодезический метод	2.50	-
25952	470131.84	4225282.08	Геодезический метод	2.50	-
25953	470175.51	4225301.93	Геодезический метод	2.50	-
25954	470195.37	4225323.10	Геодезический метод	2.50	-
25955	470192.72	4225333.68	Геодезический метод	2.50	-
25956	470162.28	4225369.41	Геодезический метод	2.50	-
25957	470137.13	4225372.05	Геодезический метод	2.50	-
25958	470118.61	4225374.71	Геодезический метод	2.50	-
25959	470121.25	4225383.97	Геодезический метод	2.50	-
25960	470110.66	4225383.97	Геодезический метод	2.50	-
25961	470092.13	4225376.03	Геодезический метод	2.50	-
25962	470077.58	4225361.47	Геодезический метод	2.50	-
25963	470070.95	4225342.95	Геодезический метод	2.50	-
25964	470051.11	4225336.33	Геодезический метод	2.50	-
25965	470032.58	4225352.20	Геодезический метод	2.50	-
25966	470016.69	4225370.73	Геодезический метод	2.50	-
25967	469979.63	4225399.85	Геодезический метод	2.50	-

2. Сведения о характерных точках границ объекта					
Обозначение характерных точек границ	Координаты, м		Метод определения координат характерной точки	Средняя квадратическая погрешность положения характерной точки (Mt), м	Описание обозначения точки на местности (при наличии)
	X	Y			
1	2	3	4	5	6
25968	469965.08	4225414.40	Геодезический метод	2.50	-
25969	469941.25	4225439.55	Геодезический метод	2.50	-
25970	469924.04	4225448.80	Геодезический метод	2.50	-
25971	469888.31	4225458.07	Геодезический метод	2.50	-
25972	469843.31	4225454.11	Геодезический метод	2.50	-
25973	469811.54	4225447.48	Геодезический метод	2.50	-
25974	469787.72	4225435.58	Геодезический метод	2.50	-
25975	469763.89	4225417.05	Геодезический метод	2.50	-
25976	469738.75	4225406.46	Геодезический метод	2.50	-
25977	469724.19	4225381.32	Геодезический метод	2.50	-
25978	469712.28	4225365.44	Геодезический метод	2.50	-
25979	469689.78	4225357.51	Геодезический метод	2.50	-
25980	469689.78	4225346.91	Геодезический метод	2.50	-
25981	469709.63	4225319.13	Геодезический метод	2.50	-
25982	469737.43	4225271.49	Геодезический метод	2.50	-
25983	469733.45	4225267.52	Геодезический метод	2.50	-
25984	469660.66	4225336.33	Геодезический метод	2.50	-
25985	469616.99	4225338.98	Геодезический метод	2.50	-
25986	469594.49	4225323.10	Геодезический метод	2.50	-
25987	469562.72	4225333.68	Геодезический метод	2.50	-
25988	469513.75	4225337.66	Геодезический метод	2.50	-
25989	469499.19	4225335.00	Геодезический метод	2.50	-
25990	469491.25	4225320.45	Геодезический метод	2.50	-
25991	469537.70	4225253.42	Геодезический метод	2.50	-
25992	469596.02	4225206.99	Геодезический метод	2.50	-

2. Сведения о характерных точках границ объекта					
Обозначение характерных точек границ	Координаты, м		Метод определения координат характерной точки	Средняя квадратическая погрешность положения характерной точки (Mt), м	Описание обозначения точки на местности (при наличии)
	X	Y			
1	2	3	4	5	6
25993	469656.78	4225085.60	Геодезический метод	2.50	-
25994	469672.84	4225010.66	Геодезический метод	2.50	-
25995	469666.92	4224924.51	Геодезический метод	2.50	-
25996	469647.27	4224898.86	Геодезический метод	2.50	-
25997	469651.99	4224835.92	Геодезический метод	2.50	-
25998	469670.50	4224779.08	Геодезический метод	2.50	-
25999	470212.86	4224758.18	Геодезический метод	2.50	-
26000	470574.85	4224744.18	Геодезический метод	2.50	-
26001	470644.18	4224742.16	Геодезический метод	2.50	-
26002	470480.64	4224971.40	Геодезический метод	2.50	-
26003	470440.89	4225057.65	Геодезический метод	2.50	-
26004	470447.82	4225072.98	Геодезический метод	2.50	-
26005	470488.27	4225097.12	Геодезический метод	2.50	-
26006	470495.77	4225130.02	Геодезический метод	2.50	-
26007	470486.22	4225149.72	Геодезический метод	2.50	-
26008	470468.95	4225174.15	Геодезический метод	2.50	-
26009	470468.33	4225190.42	Геодезический метод	2.50	-
26010	470480.45	4225200.93	Геодезический метод	2.50	-
26011	470505.85	4225193.12	Геодезический метод	2.50	-
26012	470550.95	4225162.30	Геодезический метод	2.50	-
26013	470559.46	4225137.52	Геодезический метод	2.50	-
26014	470581.27	4225124.58	Геодезический метод	2.50	-
26015	470580.05	4225091.94	Геодезический метод	2.50	-
26016	470582.56	4225059.41	Геодезический метод	2.50	-
26017	470600.17	4225026.25	Геодезический метод	2.50	-

2. Сведения о характерных точках границ объекта					
Обозначение характерных точек границ	Координаты, м		Метод определения координат характерной точки	Средняя квадратическая погрешность положения характерной точки (Mt), м	Описание обозначения точки на местности (при наличии)
	X	Y			
1	2	3	4	5	6
26018	470628.71	4225002.28	Геодезический метод	2.50	-
26019	470666.96	4224986.20	Геодезический метод	2.50	-
26020	470657.09	4224982.06	Геодезический метод	2.50	-
26021	470625.49	4224988.34	Геодезический метод	2.50	-
26022	470619.68	4224980.28	Геодезический метод	2.50	-
26023	470670.42	4224925.50	Геодезический метод	2.50	-
26024	470713.10	4224892.69	Геодезический метод	2.50	-
26025	470777.16	4224820.71	Геодезический метод	2.50	-
26026	470770.86	4224962.18	Геодезический метод	2.50	-
26027	470820.86	4224978.18	Геодезический метод	2.50	-
26028	471002.85	4225054.18	Геодезический метод	2.50	-
26029	471085.72	4225056.08	Геодезический метод	2.50	-
26030	471066.24	4225096.82	Геодезический метод	2.50	-
26031	471046.39	4225119.33	Геодезический метод	2.50	-
26032	471025.21	4225157.69	Геодезический метод	2.50	-
26033	471023.89	4225169.61	Геодезический метод	2.50	-
26034	471046.40	4225180.20	Геодезический метод	2.50	-
26035	471045.07	4225169.61	Геодезический метод	2.50	-
26036	471091.39	4225157.69	Геодезический метод	2.50	-
25810	471092.71	4225194.74	Геодезический метод	2.50	-
26037	470343.09	4224959.01	Геодезический метод	2.50	-
26038	470338.23	4224971.54	Геодезический метод	2.50	-
26039	470315.25	4224984.06	Геодезический метод	2.50	-
26040	470289.22	4225001.21	Геодезический метод	2.50	-
26041	470289.09	4225001.04	Геодезический метод	2.50	-

2. Сведения о характерных точках границ объекта					
Обозначение характерных точек границ	Координаты, м		Метод определения координат характерной точки	Средняя квадратическая погрешность положения характерной точки (Mt), м	Описание обозначения точки на местности (при наличии)
	X	Y			
1	2	3	4	5	6
26042	470288.93	4225000.84	Геодезический метод	2.50	-
26043	470263.04	4224972.16	Геодезический метод	2.50	-
26044	470195.52	4224910.93	Геодезический метод	2.50	-
26045	470165.97	4224880.00	Геодезический метод	2.50	-
26046	470180.89	4224859.49	Геодезический метод	2.50	-
26047	470214.31	4224840.68	Геодезический метод	2.50	-
26048	470235.89	4224840.68	Геодезический метод	2.50	-
26049	470251.21	4224839.29	Геодезический метод	2.50	-
26050	470267.22	4224812.85	Геодезический метод	2.50	-
26051	470287.40	4224782.92	Геодезический метод	2.50	-
26052	470301.33	4224782.92	Геодезический метод	2.50	-
26053	470315.25	4224795.44	Геодезический метод	2.50	-
26054	470325.69	4224848.34	Геодезический метод	2.50	-
26055	470315.95	4224871.31	Геодезический метод	2.50	-
26056	470317.34	4224916.55	Геодезический метод	2.50	-
26057	470323.61	4224927.69	Геодезический метод	2.50	-
26058	470336.83	4224934.65	Геодезический метод	2.50	-
26037	470343.09	4224959.01	Геодезический метод	2.50	-
26059	470290.10	4225059.60	Геодезический метод	2.50	-
26060	470281.14	4225069.67	Геодезический метод	2.50	-
26061	470264.43	4225069.67	Геодезический метод	2.50	-
26062	470248.42	4225057.14	Геодезический метод	2.50	-
26063	470217.09	4225055.75	Геодезический метод	2.50	-
26064	470153.75	4225073.14	Геодезический метод	2.50	-
26065	470131.47	4225075.24	Геодезический метод	2.50	-

2. Сведения о характерных точках границ объекта					
Обозначение характерных точек границ	Координаты, м		Метод определения координат характерной точки	Средняя квадратическая погрешность положения характерной точки (Mt), м	Описание обозначения точки на местности (при наличии)
	X	Y			
1	2	3	4	5	6
26066	470118.24	4225069.66	Геодезический метод	2.50	-
26067	470116.15	4225059.92	Геодезический метод	2.50	-
26068	470125.21	4225042.52	Геодезический метод	2.50	-
26069	470127.29	4225014.68	Геодезический метод	2.50	-
26070	470139.13	4224991.01	Геодезический метод	2.50	-
26071	470171.85	4224963.87	Геодезический метод	2.50	-
26072	470187.86	4224948.55	Геодезический метод	2.50	-
26073	470186.47	4224923.52	Геодезический метод	2.50	-
26074	470191.75	4224915.59	Геодезический метод	2.50	-
26075	470258.83	4224976.44	Геодезический метод	2.50	-
26076	470283.87	4225004.19	Геодезический метод	2.50	-
26077	470287.90	4225031.70	Геодезический метод	2.50	-
26078	470289.29	4225057.45	Геодезический метод	2.50	-
26059	470290.10	4225059.60	Геодезический метод	2.50	-
26079	467882.00	4223246.46	Геодезический метод	2.50	-
26080	467877.76	4223255.09	Геодезический метод	2.50	-
26081	467860.51	4223269.22	Геодезический метод	2.50	-
26082	467845.49	4223274.55	Геодезический метод	2.50	-
26083	467832.53	4223278.44	Геодезический метод	2.50	-
26084	467833.99	4223292.20	Геодезический метод	2.50	-
26085	467828.91	4223309.71	Геодезический метод	2.50	-
26086	467824.50	4223322.85	Геодезический метод	2.50	-
26087	467817.84	4223329.49	Геодезический метод	2.50	-
26088	467827.87	4223336.29	Геодезический метод	2.50	-
26089	467836.26	4223346.92	Геодезический метод	2.50	-

2. Сведения о характерных точках границ объекта					
Обозначение характерных точек границ	Координаты, м		Метод определения координат характерной точки	Средняя квадратическая погрешность положения характерной точки (Mt), м	Описание обозначения точки на местности (при наличии)
	X	Y			
1	2	3	4	5	6
26090	467843.04	4223375.69	Геодезический метод	2.50	-
26091	467849.27	4223405.86	Геодезический метод	2.50	-
26092	467852.58	4223412.69	Геодезический метод	2.50	-
26093	467824.20	4223428.94	Геодезический метод	2.50	-
26094	467810.90	4223415.16	Геодезический метод	2.50	-
26095	467804.39	4223404.61	Геодезический метод	2.50	-
26096	467800.30	4223404.45	Геодезический метод	2.50	-
26097	467793.80	4223406.89	Геодезический метод	2.50	-
26098	467787.08	4223415.03	Геодезический метод	2.50	-
26099	467782.07	4223417.74	Геодезический метод	2.50	-
26100	467777.63	4223416.06	Геодезический метод	2.50	-
26101	467772.23	4223398.45	Геодезический метод	2.50	-
26102	467760.54	4223377.37	Геодезический метод	2.50	-
26103	467753.71	4223375.31	Геодезический метод	2.50	-
26104	467746.49	4223391.04	Геодезический метод	2.50	-
26105	467714.92	4223418.32	Геодезический метод	2.50	-
26106	467677.04	4223437.95	Геодезический метод	2.50	-
26107	467668.33	4223448.42	Геодезический метод	2.50	-
26108	467665.85	4223452.82	Геодезический метод	2.50	-
26109	467657.81	4223451.01	Геодезический метод	2.50	-
26110	467653.82	4223440.55	Геодезический метод	2.50	-
26111	467644.96	4223421.29	Геодезический метод	2.50	-
26112	467637.00	4223391.97	Геодезический метод	2.50	-
26113	467632.80	4223361.59	Геодезический метод	2.50	-
26114	467624.34	4223339.85	Геодезический метод	2.50	-



2. Сведения о характерных точках границ объекта					
Обозначение характерных точек границ	Координаты, м		Метод определения координат характерной точки	Средняя квадратическая погрешность положения характерной точки (Mt), м	Описание обозначения точки на местности (при наличии)
	X	Y			
1	2	3	4	5	6
26115	467613.23	4223308.90	Геодезический метод	2.50	-
26116	467609.90	4223286.66	Геодезический метод	2.50	-
26117	467616.04	4223275.40	Геодезический метод	2.50	-
26118	467629.32	4223263.40	Геодезический метод	2.50	-
26119	467639.17	4223262.29	Геодезический метод	2.50	-
26120	467646.59	4223261.78	Геодезический метод	2.50	-
26121	467653.59	4223264.35	Геодезический метод	2.50	-
26122	467658.31	4223268.94	Геодезический метод	2.50	-
26123	467652.06	4223277.80	Геодезический метод	2.50	-
26124	467645.44	4223291.05	Геодезический метод	2.50	-
26125	467645.37	4223297.95	Геодезический метод	2.50	-
26126	467652.99	4223305.35	Геодезический метод	2.50	-
26127	467657.75	4223308.94	Геодезический метод	2.50	-
26128	467655.82	4223314.76	Геодезический метод	2.50	-
26129	467650.64	4223319.46	Геодезический метод	2.50	-
26130	467650.47	4223323.85	Геодезический метод	2.50	-
26131	467652.02	4223330.32	Геодезический метод	2.50	-
26132	467659.49	4223333.62	Геодезический метод	2.50	-
26133	467668.30	4223333.65	Геодезический метод	2.50	-
26134	467672.79	4223339.24	Геодезический метод	2.50	-
26135	467675.65	4223347.95	Геодезический метод	2.50	-
26136	467683.03	4223353.64	Геодезический метод	2.50	-
26137	467715.47	4223386.43	Геодезический метод	2.50	-
26138	467719.17	4223383.87	Геодезический метод	2.50	-
26139	467740.45	4223356.18	Геодезический метод	2.50	-

2. Сведения о характерных точках границ объекта					
Обозначение характерных точек границ	Координаты, м		Метод определения координат характерной точки	Средняя квадратическая погрешность положения характерной точки (Mt), м	Описание обозначения точки на местности (при наличии)
	X	Y			
1	2	3	4	5	6
26140	467760.43	4223336.76	Геодезический метод	2.50	-
26141	467735.16	4223314.95	Геодезический метод	2.50	-
26142	467711.83	4223277.13	Геодезический метод	2.50	-
26143	467704.36	4223253.03	Геодезический метод	2.50	-
26144	467703.31	4223231.07	Геодезический метод	2.50	-
26145	467713.28	4223209.15	Геодезический метод	2.50	-
26146	467724.59	4223201.48	Геодезический метод	2.50	-
26147	467748.97	4223199.45	Геодезический метод	2.50	-
26148	467698.91	4223141.26	Геодезический метод	2.50	-
26149	467660.45	4223106.53	Геодезический метод	2.50	-
26150	467661.15	4223101.46	Геодезический метод	2.50	-
26151	467668.84	4223094.36	Геодезический метод	2.50	-
26152	467676.12	4223082.14	Геодезический метод	2.50	-
26153	467678.76	4223065.73	Геодезический метод	2.50	-
26154	467674.99	4223062.39	Геодезический метод	2.50	-
26155	467668.50	4223064.64	Геодезический метод	2.50	-
26156	467658.49	4223082.45	Геодезический метод	2.50	-
26157	467623.07	4223126.19	Геодезический метод	2.50	-
26158	467601.74	4223152.18	Геодезический метод	2.50	-
26159	467588.90	4223166.18	Геодезический метод	2.50	-
26160	467584.51	4223178.52	Геодезический метод	2.50	-
26161	467586.12	4223185.98	Геодезический метод	2.50	-
26162	467597.05	4223203.11	Геодезический метод	2.50	-
26163	467610.99	4223217.66	Геодезический метод	2.50	-
26164	467617.01	4223232.61	Геодезический метод	2.50	-

2. Сведения о характерных точках границ объекта					
Обозначение характерных точек границ	Координаты, м		Метод определения координат характерной точки	Средняя квадратическая погрешность положения характерной точки (Mt), м	Описание обозначения точки на местности (при наличии)
	X	Y			
1	2	3	4	5	6
26165	467619.88	4223241.33	Геодезический метод	2.50	-
26166	467617.99	4223246.25	Геодезический метод	2.50	-
26167	467601.65	4223267.22	Геодезический метод	2.50	-
26168	467592.27	4223274.47	Геодезический метод	2.50	-
26169	467583.61	4223276.02	Геодезический метод	2.50	-
26170	467578.28	4223274.12	Геодезический метод	2.50	-
26171	467570.74	4223267.42	Геодезический метод	2.50	-
26172	467557.44	4223254.20	Геодезический метод	2.50	-
26173	467546.13	4223246.85	Геодезический метод	2.50	-
26174	467532.57	4223243.12	Геодезический метод	2.50	-
26175	467515.49	4223244.65	Геодезический метод	2.50	-
26176	467499.12	4223244.02	Геодезический метод	2.50	-
26177	467477.22	4223223.05	Геодезический метод	2.50	-
26178	467465.58	4223213.49	Геодезический метод	2.50	-
26179	467453.24	4223206.81	Геодезический метод	2.50	-
26180	467443.40	4223207.72	Геодезический метод	2.50	-
26181	467438.18	4223210.92	Геодезический метод	2.50	-
26182	467432.51	4223215.10	Геодезический метод	2.50	-
26183	467426.52	4223211.97	Геодезический метод	2.50	-
26184	467423.11	4223204.43	Геодезический метод	2.50	-
26185	467418.77	4223197.85	Геодезический метод	2.50	-
26186	467403.66	4223192.86	Геодезический метод	2.50	-
26187	467392.17	4223197.61	Геодезический метод	2.50	-
26188	467360.01	4223242.49	Геодезический метод	2.50	-
26189	467344.11	4223257.68	Геодезический метод	2.50	-

2. Сведения о характерных точках границ объекта					
Обозначение характерных точек границ	Координаты, м		Метод определения координат характерной точки	Средняя квадратическая погрешность положения характерной точки (Mt), м	Описание обозначения точки на местности (при наличии)
	X	Y			
1	2	3	4	5	6
26190	467346.36	4223289.68	Геодезический метод	2.50	-
26191	467347.06	4223315.22	Геодезический метод	2.50	-
26192	467355.68	4223345.57	Геодезический метод	2.50	-
26193	467365.75	4223333.46	Геодезический метод	2.50	-
26194	467374.12	4223326.58	Геодезический метод	2.50	-
26195	467380.54	4223326.13	Геодезический метод	2.50	-
26196	467392.84	4223331.81	Геодезический метод	2.50	-
26197	467419.19	4223340.95	Геодезический метод	2.50	-
26198	467428.00	4223343.19	Геодезический метод	2.50	-
26199	467428.66	4223349.32	Геодезический метод	2.50	-
26200	467427.20	4223355.96	Геодезический метод	2.50	-
26201	467422.13	4223357.87	Геодезический метод	2.50	-
26202	467406.38	4223358.95	Геодезический метод	2.50	-
26203	467362.05	4223428.36	Геодезический метод	2.50	-
26204	467362.26	4223456.18	Геодезический метод	2.50	-
26205	467381.16	4223489.94	Геодезический метод	2.50	-
26206	467388.29	4223481.71	Геодезический метод	2.50	-
26207	467394.82	4223478.46	Геодезический метод	2.50	-
26208	467402.36	4223479.76	Геодезический метод	2.50	-
26209	467408.05	4223482.69	Геодезический метод	2.50	-
26210	467423.27	4223492.68	Геодезический метод	2.50	-
26211	467430.18	4223495.15	Геодезический метод	2.50	-
26212	467436.27	4223493.19	Геодезический метод	2.50	-
26213	467444.53	4223489.00	Геодезический метод	2.50	-
26214	467449.04	4223488.68	Геодезический метод	2.50	-

2. Сведения о характерных точках границ объекта					
Обозначение характерных точек границ	Координаты, м		Метод определения координат характерной точки	Средняя квадратическая погрешность положения характерной точки (Mt), м	Описание обозначения точки на местности (при наличии)
	X	Y			
1	2	3	4	5	6
26215	467454.07	4223490.48	Геодезический метод	2.50	-
26216	467457.49	4223495.12	Геодезический метод	2.50	-
26217	467461.63	4223504.38	Геодезический метод	2.50	-
26218	467464.09	4223513.08	Геодезический метод	2.50	-
26219	467463.18	4223516.05	Геодезический метод	2.50	-
26220	467455.62	4223522.55	Геодезический метод	2.50	-
26221	467433.34	4223537.49	Геодезический метод	2.50	-
26222	467419.13	4223555.05	Геодезический метод	2.50	-
26223	467416.51	4223568.45	Геодезический метод	2.50	-
26224	467419.31	4223581.37	Геодезический метод	2.50	-
26225	467428.57	4223595.34	Геодезический метод	2.50	-
26226	467431.36	4223608.11	Геодезический метод	2.50	-
26227	467382.16	4223637.63	Геодезический метод	2.50	-
26228	467381.21	4223637.31	Геодезический метод	2.50	-
26229	467344.20	4223637.27	Геодезический метод	2.50	-
26230	467343.27	4223594.41	Геодезический метод	2.50	-
26231	467334.73	4223582.17	Геодезический метод	2.50	-
26232	467286.88	4223536.78	Геодезический метод	2.50	-
26233	467264.40	4223523.20	Геодезический метод	2.50	-
26234	467249.93	4223504.62	Геодезический метод	2.50	-
26235	467238.03	4223493.85	Геодезический метод	2.50	-
26236	467224.13	4223493.71	Геодезический метод	2.50	-
26237	467209.14	4223498.53	Геодезический метод	2.50	-
26238	467190.07	4223525.60	Геодезический метод	2.50	-
26239	467176.92	4223536.99	Геодезический метод	2.50	-

2. Сведения о характерных точках границ объекта					
Обозначение характерных точек границ	Координаты, м		Метод определения координат характерной точки	Средняя квадратическая погрешность положения характерной точки (Mt), м	Описание обозначения точки на местности (при наличии)
	X	Y			
1	2	3	4	5	6
26240	467157.71	4223544.84	Геодезический метод	2.50	-
26241	467128.60	4223544.61	Геодезический метод	2.50	-
26242	467112.42	4223538.98	Геодезический метод	2.50	-
26243	467110.08	4223534.79	Геодезический метод	2.50	-
26244	467110.26	4223530.28	Геодезический метод	2.50	-
26245	467115.22	4223518.58	Геодезический метод	2.50	-
26246	467132.34	4223500.03	Геодезический метод	2.50	-
26247	467145.27	4223486.53	Геодезический метод	2.50	-
26248	467145.17	4223476.32	Геодезический метод	2.50	-
26249	467160.00	4223482.35	Геодезический метод	2.50	-
26250	467169.15	4223470.55	Геодезический метод	2.50	-
26251	467160.55	4223436.10	Геодезический метод	2.50	-
26252	467165.35	4223413.50	Геодезический метод	2.50	-
26253	467176.70	4223397.35	Геодезический метод	2.50	-
26254	467187.05	4223374.05	Геодезический метод	2.50	-
26255	467180.05	4223354.70	Геодезический метод	2.50	-
26256	467186.50	4223345.00	Геодезический метод	2.50	-
26257	467170.50	4223301.55	Геодезический метод	2.50	-
26258	467166.20	4223293.45	Геодезический метод	2.50	-
26259	467171.00	4223270.85	Геодезический метод	2.50	-
26260	467160.25	4223234.25	Геодезический метод	2.50	-
26261	467159.20	4223218.65	Геодезический метод	2.50	-
26262	467152.70	4223205.20	Геодезический метод	2.50	-
26263	467143.05	4223205.75	Геодезический метод	2.50	-
26264	467118.25	4223208.95	Геодезический метод	2.50	-

2. Сведения о характерных точках границ объекта					
Обозначение характерных точек границ	Координаты, м		Метод определения координат характерной точки	Средняя квадратическая погрешность положения характерной точки (Mt), м	Описание обозначения точки на местности (при наличии)
	X	Y			
1	2	3	4	5	6
26265	467093.00	4223200.35	Геодезический метод	2.50	-
26266	467065.00	4223172.90	Геодезический метод	2.50	-
26267	467031.55	4223176.55	Геодезический метод	2.50	-
26268	467023.95	4223189.60	Геодезический метод	2.50	-
26269	467008.05	4223203.60	Геодезический метод	2.50	-
26270	466967.15	4223204.65	Геодезический метод	2.50	-
26271	466926.25	4223205.75	Геодезический метод	2.50	-
26272	466879.95	4223186.35	Геодезический метод	2.50	-
26273	466810.00	4223163.75	Геодезический метод	2.50	-
26274	466745.95	4223146.55	Геодезический метод	2.50	-
26275	466711.50	4223128.25	Геодезический метод	2.50	-
26276	466689.40	4223111.55	Геодезический метод	2.50	-
26277	466669.75	4223094.35	Геодезический метод	2.50	-
26278	466645.55	4223095.95	Геодезический метод	2.50	-
26279	466608.95	4223114.25	Геодезический метод	2.50	-
26280	466548.10	4223105.10	Геодезический метод	2.50	-
26281	466528.20	4223112.65	Геодезический метод	2.50	-
26282	466504.65	4223130.90	Геодезический метод	2.50	-
26283	466482.51	4223133.73	Геодезический метод	2.50	-
26284	466474.19	4223140.44	Геодезический метод	2.50	-
26285	466482.26	4223119.39	Геодезический метод	2.50	-
26286	466497.49	4223091.47	Геодезический метод	2.50	-
26287	466500.40	4223078.57	Геодезический метод	2.50	-
26288	466520.53	4222992.71	Геодезический метод	2.50	-
26289	466530.87	4222991.62	Геодезический метод	2.50	-

2. Сведения о характерных точках границ объекта					
Обозначение характерных точек границ	Координаты, м		Метод определения координат характерной точки	Средняя квадратическая погрешность положения характерной точки (Mt), м	Описание обозначения точки на местности (при наличии)
	X	Y			
1	2	3	4	5	6
26290	466539.45	4222990.47	Геодезический метод	2.50	-
26291	466547.49	4222994.88	Геодезический метод	2.50	-
26292	466555.02	4223002.17	Геодезический метод	2.50	-
26293	466557.26	4223008.76	Геодезический метод	2.50	-
26294	466557.42	4223014.88	Геодезический метод	2.50	-
26295	466552.81	4223027.90	Геодезический метод	2.50	-
26296	466551.59	4223038.36	Геодезический метод	2.50	-
26297	466557.61	4223051.00	Геодезический метод	2.50	-
26298	466581.76	4223067.85	Геодезический метод	2.50	-
26299	466602.37	4223078.26	Геодезический метод	2.50	-
26300	466623.95	4223081.41	Геодезический метод	2.50	-
26301	466639.22	4223079.70	Геодезический метод	2.50	-
26302	466657.37	4223066.30	Геодезический метод	2.50	-
26303	466673.41	4223049.82	Геодезический метод	2.50	-
26304	466682.48	4223048.07	Геодезический метод	2.50	-
26305	466687.18	4223053.25	Геодезический метод	2.50	-
26306	466688.62	4223059.81	Геодезический метод	2.50	-
26307	466690.53	4223072.60	Геодезический метод	2.50	-
26308	466698.30	4223084.00	Геодезический метод	2.50	-
26309	466714.41	4223101.44	Геодезический метод	2.50	-
26310	466734.73	4223116.54	Геодезический метод	2.50	-
26311	466743.90	4223115.29	Геодезический метод	2.50	-
26312	466752.28	4223110.72	Геодезический метод	2.50	-
26313	466769.68	4223095.40	Геодезический метод	2.50	-
26314	466789.07	4223070.34	Геодезический метод	2.50	-



2. Сведения о характерных точках границ объекта					
Обозначение характерных точек границ	Координаты, м		Метод определения координат характерной точки	Средняя квадратическая погрешность положения характерной точки (Mt), м	Описание обозначения точки на местности (при наличии)
	X	Y			
1	2	3	4	5	6
26315	466812.52	4223038.34	Геодезический метод	2.50	-
26316	466826.20	4223023.77	Геодезический метод	2.50	-
26317	466832.42	4223020.81	Геодезический метод	2.50	-
26318	466839.86	4223020.10	Геодезический метод	2.50	-
26319	466843.04	4223023.12	Геодезический метод	2.50	-
26320	466852.01	4223034.28	Геодезический метод	2.50	-
26321	466876.52	4223059.84	Геодезический метод	2.50	-
26322	466889.74	4223067.27	Геодезический метод	2.50	-
26323	466903.26	4223066.90	Геодезический метод	2.50	-
26324	466910.39	4223063.56	Геодезический метод	2.50	-
26325	466921.89	4223053.41	Геодезический метод	2.50	-
26326	466929.04	4223049.99	Геодезический метод	2.50	-
26327	466937.57	4223051.92	Геодезический метод	2.50	-
26328	466952.08	4223056.59	Геодезический метод	2.50	-
26329	466983.07	4223062.61	Геодезический метод	2.50	-
26330	466991.20	4223064.63	Геодезический метод	2.50	-
26331	466991.55	4223065.83	Геодезический метод	2.50	-
26332	466986.43	4223071.43	Геодезический метод	2.50	-
26333	466964.95	4223085.71	Геодезический метод	2.50	-
26334	466942.99	4223100.16	Геодезический метод	2.50	-
26335	466934.32	4223101.82	Геодезический метод	2.50	-
26336	466927.46	4223100.75	Геодезический метод	2.50	-
26337	466919.10	4223094.22	Геодезический метод	2.50	-
26338	466913.30	4223093.99	Геодезический метод	2.50	-
26339	466911.62	4223096.03	Геодезический метод	2.50	-

2. Сведения о характерных точках границ объекта					
Обозначение характерных точек границ	Координаты, м		Метод определения координат характерной точки	Средняя квадратическая погрешность положения характерной точки (Mt), м	Описание обозначения точки на местности (при наличии)
	X	Y			
1	2	3	4	5	6
26340	466900.74	4223110.82	Геодезический метод	2.50	-
26341	466884.92	4223126.91	Геодезический метод	2.50	-
26342	466874.44	4223133.61	Геодезический метод	2.50	-
26343	466881.24	4223139.17	Геодезический метод	2.50	-
26344	466899.69	4223148.09	Геодезический метод	2.50	-
26345	466920.95	4223151.83	Геодезический метод	2.50	-
26346	466924.82	4223157.68	Геодезический метод	2.50	-
26347	466927.27	4223167.08	Геодезический метод	2.50	-
26348	466932.69	4223176.90	Геодезический метод	2.50	-
26349	466942.07	4223177.26	Геодезический метод	2.50	-
26350	466953.69	4223174.42	Геодезический метод	2.50	-
26351	466975.89	4223172.38	Геодезический метод	2.50	-
26352	466996.71	4223174.29	Геодезический метод	2.50	-
26353	467020.13	4223174.10	Геодезический метод	2.50	-
26354	467040.69	4223172.91	Геодезический метод	2.50	-
26355	467037.06	4223160.86	Геодезический метод	2.50	-
26356	467030.81	4223131.50	Геодезический метод	2.50	-
26357	467034.52	4223110.63	Геодезический метод	2.50	-
26358	467048.50	4223077.96	Геодезический метод	2.50	-
26359	467052.75	4223063.83	Геодезический метод	2.50	-
26360	467053.50	4223054.85	Геодезический метод	2.50	-
26361	467052.16	4223048.19	Геодезический метод	2.50	-
26362	467048.86	4223037.86	Геодезический метод	2.50	-
26363	467044.50	4223024.08	Геодезический метод	2.50	-
26364	467040.95	4223010.04	Геодезический метод	2.50	-

2. Сведения о характерных точках границ объекта					
Обозначение характерных точек границ	Координаты, м		Метод определения координат характерной точки	Средняя квадратическая погрешность положения характерной точки (Mt), м	Описание обозначения точки на местности (при наличии)
	X	Y			
1	2	3	4	5	6
26365	467041.87	4222996.87	Геодезический метод	2.50	-
26366	467044.12	4222990.05	Геодезический метод	2.50	-
26367	467056.60	4222985.53	Геодезический метод	2.50	-
26368	467064.52	4222982.64	Геодезический метод	2.50	-
26369	467070.92	4222977.99	Геодезический метод	2.50	-
26370	467074.92	4222970.35	Геодезический метод	2.50	-
26371	467066.79	4222945.00	Геодезический метод	2.50	-
26372	467060.86	4222940.67	Геодезический метод	2.50	-
26373	467053.80	4222941.99	Геодезический метод	2.50	-
26374	467032.53	4222971.98	Геодезический метод	2.50	-
26375	467006.19	4223005.77	Геодезический метод	2.50	-
26376	466991.08	4223013.79	Геодезический метод	2.50	-
26377	466972.01	4223009.84	Геодезический метод	2.50	-
26378	466949.17	4222995.34	Геодезический метод	2.50	-
26379	466948.36	4222985.50	Геодезический метод	2.50	-
26380	466949.07	4222977.73	Геодезический метод	2.50	-
26381	466952.14	4222970.45	Геодезический метод	2.50	-
26382	466958.96	4222965.01	Геодезический метод	2.50	-
26383	466980.40	4222961.74	Геодезический метод	2.50	-
26384	467010.55	4222958.02	Геодезический метод	2.50	-
26385	467015.61	4222954.11	Геодезический метод	2.50	-
26386	467021.94	4222948.55	Геодезический метод	2.50	-
26387	467024.23	4222943.73	Геодезический метод	2.50	-
26388	467021.77	4222932.44	Геодезический метод	2.50	-
26389	467004.47	4222913.86	Геодезический метод	2.50	-

2. Сведения о характерных точках границ объекта					
Обозначение характерных точек границ	Координаты, м		Метод определения координат характерной точки	Средняя квадратическая погрешность положения характерной точки (Mt), м	Описание обозначения точки на местности (при наличии)
	X	Y			
1	2	3	4	5	6
26390	467005.44	4222899.39	Геодезический метод	2.50	-
26391	467006.84	4222884.03	Геодезический метод	2.50	-
26392	467009.75	4222873.44	Геодезический метод	2.50	-
26393	467015.91	4222861.78	Геодезический метод	2.50	-
26394	467025.76	4222850.66	Геодезический метод	2.50	-
26395	467035.06	4222845.62	Геодезический метод	2.50	-
26396	467051.00	4222844.64	Геодезический метод	2.50	-
26397	467068.23	4222846.91	Геодезический метод	2.50	-
26398	467081.29	4222858.22	Геодезический метод	2.50	-
26399	467103.37	4222882.00	Геодезический метод	2.50	-
26400	467130.69	4222938.50	Геодезический метод	2.50	-
26401	467143.44	4222967.71	Геодезический метод	2.50	-
26402	467147.38	4222971.96	Геодезический метод	2.50	-
26403	467150.74	4222970.39	Геодезический метод	2.50	-
26404	467152.71	4222963.57	Геодезический метод	2.50	-
26405	467153.83	4222945.00	Геодезический метод	2.50	-
26406	467154.41	4222920.01	Геодезический метод	2.50	-
26407	467141.08	4222892.47	Геодезический метод	2.50	-
26408	467119.13	4222855.20	Геодезический метод	2.50	-
26409	467077.08	4222807.13	Геодезический метод	2.50	-
26410	467051.35	4222774.11	Геодезический метод	2.50	-
26411	467031.10	4222757.32	Геодезический метод	2.50	-
26412	467022.07	4222755.36	Геодезический метод	2.50	-
26413	467014.24	4222758.36	Геодезический метод	2.50	-
26414	467007.35	4222765.90	Геодезический метод	2.50	-

2. Сведения о характерных точках границ объекта					
Обозначение характерных точек границ	Координаты, м		Метод определения координат характерной точки	Средняя квадратическая погрешность положения характерной точки (Mt), м	Описание обозначения точки на местности (при наличии)
	X	Y			
1	2	3	4	5	6
26415	466981.54	4222786.59	Геодезический метод	2.50	-
26416	466973.51	4222802.29	Геодезический метод	2.50	-
26417	466974.34	4222812.13	Геодезический метод	2.50	-
26418	466976.77	4222824.03	Геодезический метод	2.50	-
26419	466978.90	4222833.71	Геодезический метод	2.50	-
26420	466976.93	4222840.44	Геодезический метод	2.50	-
26421	466971.77	4222846.95	Геодезический метод	2.50	-
26422	466968.10	4222856.21	Геодезический метод	2.50	-
26423	466970.19	4222866.89	Геодезический метод	2.50	-
26424	466978.05	4222875.91	Геодезический метод	2.50	-
26425	466986.81	4222892.56	Геодезический метод	2.50	-
26426	466983.27	4222898.52	Геодезический метод	2.50	-
26427	466971.98	4222905.48	Геодезический метод	2.50	-
26428	466953.08	4222915.55	Геодезический метод	2.50	-
26429	466948.09	4222907.95	Геодезический метод	2.50	-
26430	466935.88	4222895.07	Геодезический метод	2.50	-
26431	466904.69	4222873.85	Геодезический метод	2.50	-
26432	466882.50	4222863.17	Геодезический метод	2.50	-
26433	466874.93	4222846.77	Геодезический метод	2.50	-
26434	466857.88	4222863.41	Геодезический метод	2.50	-
26435	466857.03	4222885.09	Геодезический метод	2.50	-
26436	466870.34	4222902.72	Геодезический метод	2.50	-
26437	466895.18	4222917.80	Геодезический метод	2.50	-
26438	466921.34	4222929.02	Геодезический метод	2.50	-
26439	466936.74	4222944.83	Геодезический метод	2.50	-

2. Сведения о характерных точках границ объекта					
Обозначение характерных точек границ	Координаты, м		Метод определения координат характерной точки	Средняя квадратическая погрешность положения характерной точки (Mt), м	Описание обозначения точки на местности (при наличии)
	X	Y			
1	2	3	4	5	6
26440	466936.55	4222949.72	Геодезический метод	2.50	-
26441	466926.74	4222959.94	Геодезический метод	2.50	-
26442	466914.02	4222951.65	Геодезический метод	2.50	-
26443	466818.85	4222878.50	Геодезический метод	2.50	-
26444	466813.50	4222857.00	Геодезический метод	2.50	-
26445	466828.55	4222796.15	Геодезический метод	2.50	-
26446	466853.85	4222778.40	Геодезический метод	2.50	-
26447	466925.45	4222754.70	Геодезический метод	2.50	-
26448	467001.85	4222734.80	Геодезический метод	2.50	-
26449	467033.65	4222715.45	Геодезический метод	2.50	-
26450	467039.55	4222685.30	Геодезический метод	2.50	-
26451	467053.55	4222646.00	Геодезический метод	2.50	-
26452	467082.35	4222596.35	Геодезический метод	2.50	-
26453	467089.19	4222591.80	Геодезический метод	2.50	-
26454	467092.30	4222576.02	Геодезический метод	2.50	-
26455	467093.44	4222557.16	Геодезический метод	2.50	-
26456	467089.59	4222540.60	Геодезический метод	2.50	-
26457	467083.36	4222530.85	Геодезический метод	2.50	-
26458	467080.07	4222530.72	Геодезический метод	2.50	-
26459	467073.36	4222535.86	Геодезический метод	2.50	-
26460	467064.66	4222538.03	Геодезический метод	2.50	-
26461	467060.62	4222536.57	Геодезический метод	2.50	-
26462	467059.95	4222530.83	Геодезический метод	2.50	-
26463	467061.91	4222523.91	Геодезический метод	2.50	-
26464	467064.25	4222515.30	Геодезический метод	2.50	-

2. Сведения о характерных точках границ объекта					
Обозначение характерных точек границ	Координаты, м		Метод определения координат характерной точки	Средняя квадратическая погрешность положения характерной точки (Mt), м	Описание обозначения точки на местности (при наличии)
	X	Y			
1	2	3	4	5	6
26465	467065.35	4222510.14	Геодезический метод	2.50	-
26466	467072.27	4222510.00	Геодезический метод	2.50	-
26467	467079.33	4222508.49	Геодезический метод	2.50	-
26468	467083.58	4222504.64	Геодезический метод	2.50	-
26469	467085.38	4222499.72	Геодезический метод	2.50	-
26470	467086.17	4222492.34	Геодезический метод	2.50	-
26471	467089.58	4222486.77	Геодезический метод	2.50	-
26472	467094.64	4222485.37	Геодезический метод	2.50	-
26473	467100.81	4222483.61	Геодезический метод	2.50	-
26474	467107.58	4222484.47	Геодезический метод	2.50	-
26475	467697.06	4222971.94	Геодезический метод	2.50	-
26476	467812.00	4223064.82	Геодезический метод	2.50	-
26477	467819.10	4223081.81	Геодезический метод	2.50	-
26478	467823.15	4223090.78	Геодезический метод	2.50	-
26479	467819.89	4223100.06	Геодезический метод	2.50	-
26480	467814.59	4223110.16	Геодезический метод	2.50	-
26481	467811.31	4223117.33	Геодезический метод	2.50	-
26482	467811.96	4223126.26	Геодезический метод	2.50	-
26483	467815.57	4223133.81	Геодезический метод	2.50	-
26484	467829.13	4223152.94	Геодезический метод	2.50	-
26485	467838.85	4223167.63	Геодезический метод	2.50	-
26486	467832.54	4223178.20	Геодезический метод	2.50	-
26079	467882.00	4223246.46	Геодезический метод	2.50	-
26487	466952.88	4222848.61	Геодезический метод	2.50	-
26488	466935.81	4222861.53	Геодезический метод	2.50	-

2. Сведения о характерных точках границ объекта					
Обозначение характерных точек границ	Координаты, м		Метод определения координат характерной точки	Средняя квадратическая погрешность положения характерной точки (Mt), м	Описание обозначения точки на местности (при наличии)
	X	Y			
1	2	3	4	5	6
26489	466906.75	4222823.79	Геодезический метод	2.50	-
26490	466925.97	4222812.26	Геодезический метод	2.50	-
26487	466952.88	4222848.61	Геодезический метод	2.50	-
26491	465387.26	4229144.96	Геодезический метод	2.50	-
26492	465377.62	4229165.73	Геодезический метод	2.50	-
26493	465348.60	4229182.01	Геодезический метод	2.50	-
26494	465293.52	4229215.78	Геодезический метод	2.50	-
26495	465252.30	4229296.46	Геодезический метод	2.50	-
26496	465272.52	4229397.38	Геодезический метод	2.50	-
26497	465343.51	4229515.77	Геодезический метод	2.50	-
26498	465347.82	4229519.00	Геодезический метод	2.50	-
26499	465296.22	4229588.19	Геодезический метод	2.50	-
26500	464741.08	4229240.39	Геодезический метод	2.50	-
26501	464749.66	4229220.02	Геодезический метод	2.50	-
26502	464743.92	4229162.70	Геодезический метод	2.50	-
26503	464739.84	4229117.67	Геодезический метод	2.50	-
26504	464718.14	4229069.77	Геодезический метод	2.50	-
26505	464677.61	4229015.33	Геодезический метод	2.50	-
26506	464643.22	4228979.71	Геодезический метод	2.50	-
26507	464623.98	4228941.23	Геодезический метод	2.50	-
26508	464586.32	4228898.67	Геодезический метод	2.50	-
26509	464556.02	4228869.60	Геодезический метод	2.50	-
26510	464547.43	4228851.59	Геодезический метод	2.50	-
26511	464511.00	4228833.58	Геодезический метод	2.50	-
26512	464486.44	4228838.49	Геодезический метод	2.50	-



2. Сведения о характерных точках границ объекта					
Обозначение характерных точек границ	Координаты, м		Метод определения координат характерной точки	Средняя квадратическая погрешность положения характерной точки (Mt), м	Описание обозначения точки на местности (при наличии)
	X	Y			
1	2	3	4	5	6
26513	464456.14	4228853.22	Геодезический метод	2.50	-
26514	464434.86	4228849.13	Геодезический метод	2.50	-
26515	464421.76	4228833.17	Геодезический метод	2.50	-
26516	464417.66	4228821.30	Геодезический метод	2.50	-
26517	464407.02	4228820.48	Геодезический метод	2.50	-
26518	464401.28	4228833.17	Геодезический метод	2.50	-
26519	464394.32	4228834.40	Геодезический метод	2.50	-
26520	464395.96	4228824.16	Геодезический метод	2.50	-
26521	464384.09	4228793.46	Геодезический метод	2.50	-
26522	464363.62	4228776.68	Геодезический метод	2.50	-
26523	464330.88	4228780.77	Геодезический метод	2.50	-
26524	464314.50	4228760.30	Геодезический метод	2.50	-
26525	464314.91	4228727.96	Геодезический метод	2.50	-
26526	464326.37	4228691.12	Геодезический метод	2.50	-
26527	464329.94	4228700.96	Геодезический метод	2.50	-
26528	464437.28	4228702.50	Геодезический метод	2.50	-
26529	464500.21	4228707.10	Геодезический метод	2.50	-
26530	464501.53	4228707.83	Геодезический метод	2.50	-
26531	464516.80	4228758.47	Геодезический метод	2.50	-
26532	464585.28	4228828.78	Геодезический метод	2.50	-
26533	464676.95	4228829.72	Геодезический метод	2.50	-
26534	464689.06	4228768.84	Геодезический метод	2.50	-
26535	464701.72	4228788.55	Геодезический метод	2.50	-
26536	464749.56	4228875.96	Геодезический метод	2.50	-
26537	464858.50	4228865.90	Геодезический метод	2.50	-

2. Сведения о характерных точках границ объекта					
Обозначение характерных точек границ	Координаты, м		Метод определения координат характерной точки	Средняя квадратическая погрешность положения характерной точки (Mt), м	Описание обозначения точки на местности (при наличии)
	X	Y			
1	2	3	4	5	6
26538	464916.90	4228821.93	Геодезический метод	2.50	-
26539	464930.06	4228813.86	Геодезический метод	2.50	-
26540	464949.54	4228826.68	Геодезический метод	2.50	-
26541	464936.56	4228841.48	Геодезический метод	2.50	-
26542	464875.00	4228884.62	Геодезический метод	2.50	-
26543	464841.79	4228955.02	Геодезический метод	2.50	-
26544	464808.20	4229038.62	Геодезический метод	2.50	-
26545	464845.58	4229114.56	Геодезический метод	2.50	-
26546	464937.02	4229124.18	Геодезический метод	2.50	-
26547	465014.46	4229082.82	Геодезический метод	2.50	-
26548	465054.26	4229062.86	Геодезический метод	2.50	-
26549	465116.67	4229086.58	Геодезический метод	2.50	-
26550	465190.69	4229147.89	Геодезический метод	2.50	-
26551	465287.39	4229166.82	Геодезический метод	2.50	-
26552	465385.75	4229141.36	Геодезический метод	2.50	-
26553	465386.96	4229142.44	Геодезический метод	2.50	-
26491	465387.26	4229144.96	Геодезический метод	2.50	-
26554	468349.89	4231341.61	Геодезический метод	2.50	-
26555	468348.39	4231348.61	Геодезический метод	2.50	-
26556	468341.89	4231351.11	Геодезический метод	2.50	-
26557	468333.89	4231349.11	Геодезический метод	2.50	-
26558	468327.39	4231349.61	Геодезический метод	2.50	-
26559	468322.89	4231353.62	Геодезический метод	2.50	-
26560	468320.89	4231360.61	Геодезический метод	2.50	-
26561	468322.39	4231373.11	Геодезический метод	2.50	-

2. Сведения о характерных точках границ объекта					
Обозначение характерных точек границ	Координаты, м		Метод определения координат характерной точки	Средняя квадратическая погрешность положения характерной точки (Mt), м	Описание обозначения точки на местности (при наличии)
	X	Y			
1	2	3	4	5	6
26562	468323.39	4231386.11	Геодезический метод	2.50	-
26563	468319.89	4231394.11	Геодезический метод	2.50	-
26564	468312.89	4231398.11	Геодезический метод	2.50	-
26565	468304.89	4231397.61	Геодезический метод	2.50	-
26566	468295.89	4231394.61	Геодезический метод	2.50	-
26567	468282.89	4231386.61	Геодезический метод	2.50	-
26568	468271.39	4231374.61	Геодезический метод	2.50	-
26569	468254.89	4231368.11	Геодезический метод	2.50	-
26570	468243.89	4231367.61	Геодезический метод	2.50	-
26571	468235.39	4231371.11	Геодезический метод	2.50	-
26572	468229.39	4231376.62	Геодезический метод	2.50	-
26573	468223.39	4231380.61	Геодезический метод	2.50	-
26574	468213.89	4231382.11	Геодезический метод	2.50	-
26575	468204.89	4231376.62	Геодезический метод	2.50	-
26576	468195.39	4231369.61	Геодезический метод	2.50	-
26577	468184.89	4231364.61	Геодезический метод	2.50	-
26578	468178.39	4231363.61	Геодезический метод	2.50	-
26579	468172.89	4231367.12	Геодезический метод	2.50	-
26580	468168.89	4231373.61	Геодезический метод	2.50	-
26581	468160.89	4231379.61	Геодезический метод	2.50	-
26582	468152.39	4231380.61	Геодезический метод	2.50	-
26583	468142.89	4231376.62	Геодезический метод	2.50	-
26584	468132.39	4231369.11	Геодезический метод	2.50	-
26585	468123.89	4231358.61	Геодезический метод	2.50	-
26586	468114.89	4231352.61	Геодезический метод	2.50	-

2. Сведения о характерных точках границ объекта					
Обозначение характерных точек границ	Координаты, м		Метод определения координат характерной точки	Средняя квадратическая погрешность положения характерной точки (Mt), м	Описание обозначения точки на местности (при наличии)
	X	Y			
1	2	3	4	5	6
26587	468106.39	4231351.61	Геодезический метод	2.50	-
26588	468100.39	4231352.61	Геодезический метод	2.50	-
26589	468097.89	4231356.61	Геодезический метод	2.50	-
26590	468098.89	4231376.11	Геодезический метод	2.50	-
26591	468101.39	4231388.12	Геодезический метод	2.50	-
26592	468102.39	4231399.11	Геодезический метод	2.50	-
26593	468102.39	4231407.61	Геодезический метод	2.50	-
26594	468095.39	4231416.61	Геодезический метод	2.50	-
26595	468079.39	4231424.62	Геодезический метод	2.50	-
26596	468057.39	4231432.11	Геодезический метод	2.50	-
26597	468041.89	4231436.61	Геодезический метод	2.50	-
26598	468013.89	4231443.61	Геодезический метод	2.50	-
26599	467988.90	4231448.61	Геодезический метод	2.50	-
26600	467967.90	4231450.11	Геодезический метод	2.50	-
26601	467925.90	4231448.11	Геодезический метод	2.50	-
26602	467908.40	4231442.61	Геодезический метод	2.50	-
26603	467887.40	4231429.61	Геодезический метод	2.50	-
26604	467859.40	4231409.11	Геодезический метод	2.50	-
26605	467836.40	4231387.11	Геодезический метод	2.50	-
26606	467792.90	4231340.11	Геодезический метод	2.50	-
26607	467781.40	4231326.61	Геодезический метод	2.50	-
26608	467762.40	4231307.62	Геодезический метод	2.50	-
26609	467747.90	4231298.12	Геодезический метод	2.50	-
26610	467728.40	4231286.62	Геодезический метод	2.50	-
26611	467711.40	4231283.11	Геодезический метод	2.50	-

2. Сведения о характерных точках границ объекта					
Обозначение характерных точек границ	Координаты, м		Метод определения координат характерной точки	Средняя квадратическая погрешность положения характерной точки (Mt), м	Описание обозначения точки на местности (при наличии)
	X	Y			
1	2	3	4	5	6
26612	467693.90	4231279.36	Геодезический метод	2.50	-
26613	467691.40	4231272.36	Геодезический метод	2.50	-
26614	467684.90	4231263.36	Геодезический метод	2.50	-
26615	467675.40	4231253.36	Геодезический метод	2.50	-
26616	467659.90	4231242.86	Геодезический метод	2.50	-
26617	467650.90	4231237.36	Геодезический метод	2.50	-
26618	467638.40	4231233.36	Геодезический метод	2.50	-
26619	467631.90	4231233.87	Геодезический метод	2.50	-
26620	467626.90	4231235.86	Геодезический метод	2.50	-
26621	467619.40	4231242.86	Геодезический метод	2.50	-
26622	467609.90	4231256.36	Геодезический метод	2.50	-
26623	467605.40	4231268.37	Геодезический метод	2.50	-
26624	467599.90	4231280.36	Геодезический метод	2.50	-
26625	467596.90	4231287.36	Геодезический метод	2.50	-
26626	467589.90	4231293.36	Геодезический метод	2.50	-
26627	467581.40	4231293.86	Геодезический метод	2.50	-
26628	467529.90	4231291.37	Геодезический метод	2.50	-
26629	467463.40	4231291.86	Геодезический метод	2.50	-
26630	467410.40	4231290.37	Геодезический метод	2.50	-
26631	467363.90	4231287.86	Геодезический метод	2.50	-
26632	467346.40	4231283.86	Геодезический метод	2.50	-
26633	467324.90	4231276.86	Геодезический метод	2.50	-
26634	467308.90	4231267.86	Геодезический метод	2.50	-
26635	467285.90	4231252.36	Геодезический метод	2.50	-
26636	467279.40	4231245.86	Геодезический метод	2.50	-

2. Сведения о характерных точках границ объекта					
Обозначение характерных точек границ	Координаты, м		Метод определения координат характерной точки	Средняя квадратическая погрешность положения характерной точки (Mt), м	Описание обозначения точки на местности (при наличии)
	X	Y			
1	2	3	4	5	6
26637	467278.40	4231238.86	Геодезический метод	2.50	-
26638	467282.90	4231230.86	Геодезический метод	2.50	-
26639	467293.90	4231222.86	Геодезический метод	2.50	-
26640	467319.40	4231210.87	Геодезический метод	2.50	-
26641	467341.40	4231205.86	Геодезический метод	2.50	-
26642	467349.40	4231202.86	Геодезический метод	2.50	-
26643	467356.40	4231198.37	Геодезический метод	2.50	-
26644	467362.90	4231192.36	Геодезический метод	2.50	-
26645	467364.90	4231186.36	Геодезический метод	2.50	-
26646	467365.90	4231177.37	Геодезический метод	2.50	-
26647	467365.90	4231169.86	Геодезический метод	2.50	-
26648	467363.90	4231159.36	Геодезический метод	2.50	-
26649	467360.90	4231150.86	Геодезический метод	2.50	-
26650	467357.90	4231140.87	Геодезический метод	2.50	-
26651	467352.40	4231134.86	Геодезический метод	2.50	-
26652	467342.90	4231130.86	Геодезический метод	2.50	-
26653	467327.90	4231125.86	Геодезический метод	2.50	-
26654	467265.15	4231116.86	Геодезический метод	2.50	-
26655	467229.15	4231112.36	Геодезический метод	2.50	-
26656	467219.15	4231114.86	Геодезический метод	2.50	-
26657	467206.65	4231121.36	Геодезический метод	2.50	-
26658	467202.15	4231119.87	Геодезический метод	2.50	-
26659	467202.15	4231114.86	Геодезический метод	2.50	-
26660	467202.15	4231104.86	Геодезический метод	2.50	-
26661	467206.15	4231099.36	Геодезический метод	2.50	-

2. Сведения о характерных точках границ объекта					
Обозначение характерных точек границ	Координаты, м		Метод определения координат характерной точки	Средняя квадратическая погрешность положения характерной точки (Mt), м	Описание обозначения точки на местности (при наличии)
	X	Y			
1	2	3	4	5	6
26662	467212.65	4231095.87	Геодезический метод	2.50	-
26663	467218.15	4231093.36	Геодезический метод	2.50	-
26664	467222.15	4231089.86	Геодезический метод	2.50	-
26665	467223.65	4231083.86	Геодезический метод	2.50	-
26666	467223.15	4231063.86	Геодезический метод	2.50	-
26667	467223.15	4231055.36	Геодезический метод	2.50	-
26668	467221.15	4231048.87	Геодезический метод	2.50	-
26669	467217.65	4231042.86	Геодезический метод	2.50	-
26670	467212.65	4231037.86	Геодезический метод	2.50	-
26671	467209.65	4231030.36	Геодезический метод	2.50	-
26672	467211.65	4231023.36	Геодезический метод	2.50	-
26673	467218.65	4231019.86	Геодезический метод	2.50	-
26674	467225.65	4231015.86	Геодезический метод	2.50	-
26675	467230.65	4231007.86	Геодезический метод	2.50	-
26676	467233.15	4231001.36	Геодезический метод	2.50	-
26677	467230.15	4230991.86	Геодезический метод	2.50	-
26678	467226.65	4230984.86	Геодезический метод	2.50	-
26679	467156.15	4230931.36	Геодезический метод	2.50	-
26680	467149.15	4230924.86	Геодезический метод	2.50	-
26681	467143.15	4230919.36	Геодезический метод	2.50	-
26682	467144.65	4230914.36	Геодезический метод	2.50	-
26683	467153.15	4230912.87	Геодезический метод	2.50	-
26684	467174.65	4230911.87	Геодезический метод	2.50	-
26685	467209.65	4230906.86	Геодезический метод	2.50	-
26686	467237.65	4230897.86	Геодезический метод	2.50	-

2. Сведения о характерных точках границ объекта					
Обозначение характерных точек границ	Координаты, м		Метод определения координат характерной точки	Средняя квадратическая погрешность положения характерной точки (Mt), м	Описание обозначения точки на местности (при наличии)
	X	Y			
1	2	3	4	5	6
26687	467244.15	4230894.86	Геодезический метод	2.50	-
26688	467247.65	4230888.36	Геодезический метод	2.50	-
26689	467246.15	4230880.86	Геодезический метод	2.50	-
26690	467249.89	4230866.36	Геодезический метод	2.50	-
26691	467290.91	4230878.99	Геодезический метод	2.50	-
26692	467311.43	4230880.56	Геодезический метод	2.50	-
26693	467341.41	4230869.51	Геодезический метод	2.50	-
26694	467390.33	4230830.05	Геодезический метод	2.50	-
26695	467458.19	4230817.43	Геодезический метод	2.50	-
26696	467491.35	4230834.79	Геодезический метод	2.50	-
26697	467519.75	4230894.77	Геодезический метод	2.50	-
26698	467530.79	4230938.96	Геодезический метод	2.50	-
26699	467543.42	4230962.63	Геодезический метод	2.50	-
26700	467511.86	4230968.94	Геодезический метод	2.50	-
26701	467456.63	4230964.21	Геодезический метод	2.50	-
26702	467455.05	4231002.09	Геодезический метод	2.50	-
26703	467404.55	4231073.12	Геодезический метод	2.50	-
26704	467377.71	4231093.63	Геодезический метод	2.50	-
26705	467358.77	4231114.15	Геодезический метод	2.50	-
26706	467365.09	4231126.78	Геодезический метод	2.50	-
26707	467384.03	4231155.18	Геодезический метод	2.50	-
26708	467382.45	4231185.17	Геодезический метод	2.50	-
26709	467380.87	4231213.58	Геодезический метод	2.50	-
26710	467396.65	4231224.63	Геодезический метод	2.50	-
26711	467431.37	4231232.52	Геодезический метод	2.50	-



2. Сведения о характерных точках границ объекта					
Обозначение характерных точек границ	Координаты, м		Метод определения координат характерной точки	Средняя квадратическая погрешность положения характерной точки (Mt), м	Описание обозначения точки на местности (при наличии)
	X	Y			
1	2	3	4	5	6
26712	467461.35	4231257.77	Геодезический метод	2.50	-
26713	467475.56	4231268.83	Геодезический метод	2.50	-
26714	467500.81	4231257.77	Геодезический метод	2.50	-
26715	467546.58	4231207.27	Геодезический метод	2.50	-
26716	467581.30	4231164.66	Геодезический метод	2.50	-
26717	467601.81	4231153.61	Геодезический метод	2.50	-
26718	467649.16	4231158.35	Геодезический метод	2.50	-
26719	467702.81	4231152.03	Геодезический метод	2.50	-
26720	467720.17	4231145.72	Геодезический метод	2.50	-
26721	467742.27	4231110.99	Геодезический метод	2.50	-
26722	467758.05	4231068.38	Геодезический метод	2.50	-
26723	467764.36	4231043.13	Геодезический метод	2.50	-
26724	467776.98	4231032.08	Геодезический метод	2.50	-
26725	467789.61	4231036.81	Геодезический метод	2.50	-
26726	467802.24	4231069.96	Геодезический метод	2.50	-
26727	467810.13	4231099.95	Геодезический метод	2.50	-
26728	467797.51	4231128.35	Геодезический метод	2.50	-
26729	467813.28	4231167.81	Геодезический метод	2.50	-
26730	467829.06	4231208.85	Геодезический метод	2.50	-
26731	467832.21	4231245.15	Геодезический метод	2.50	-
26732	467844.85	4231254.62	Геодезический метод	2.50	-
26733	467877.99	4231264.09	Геодезический метод	2.50	-
26734	467890.62	4231300.39	Геодезический метод	2.50	-
26735	467907.97	4231325.65	Геодезический метод	2.50	-
26736	467964.79	4231335.11	Геодезический метод	2.50	-

2. Сведения о характерных точках границ объекта					
Обозначение характерных точек границ	Координаты, м		Метод определения координат характерной точки	Средняя квадратическая погрешность положения характерной точки (Mt), м	Описание обозначения точки на местности (при наличии)
	X	Y			
1	2	3	4	5	6
26737	467975.84	4231339.85	Геодезический метод	2.50	-
26738	467990.04	4231377.73	Геодезический метод	2.50	-
26739	468013.70	4231406.14	Геодезический метод	2.50	-
26740	468020.53	4231411.71	Геодезический метод	2.50	-
26741	468039.37	4231416.29	Геодезический метод	2.50	-
26742	468055.36	4231428.69	Геодезический метод	2.50	-
26743	468078.27	4231420.80	Геодезический метод	2.50	-
26744	468092.52	4231412.90	Геодезический метод	2.50	-
26745	468099.25	4231405.78	Геодезический метод	2.50	-
26746	468100.60	4231398.27	Геодезический метод	2.50	-
26747	468099.83	4231387.68	Геодезический метод	2.50	-
26748	468094.82	4231373.62	Геодезический метод	2.50	-
26749	468095.21	4231360.34	Геодезический метод	2.50	-
26750	468097.90	4231351.29	Геодезический метод	2.50	-
26751	468108.30	4231347.26	Геодезический метод	2.50	-
26752	468118.31	4231350.14	Геодезический метод	2.50	-
26753	468130.25	4231360.54	Геодезический метод	2.50	-
26754	468138.14	4231369.39	Геодезический метод	2.50	-
26755	468149.68	4231374.98	Геодезический метод	2.50	-
26756	468158.54	4231375.17	Геодезический метод	2.50	-
26757	468164.90	4231371.90	Геодезический метод	2.50	-
26758	468169.13	4231366.31	Геодезический метод	2.50	-
26759	468176.06	4231360.54	Геодезический метод	2.50	-
26760	468184.72	4231361.31	Геодезический метод	2.50	-
26761	468195.12	4231364.39	Геодезический метод	2.50	-

2. Сведения о характерных точках границ объекта					
Обозначение характерных точек границ	Координаты, м		Метод определения координат характерной точки	Средняя квадратическая погрешность положения характерной точки (Mt), м	Описание обозначения точки на местности (при наличии)
	X	Y			
1	2	3	4	5	6
26762	468185.72	4231338.27	Геодезический метод	2.50	-
26763	468193.62	4231331.96	Геодезический метод	2.50	-
26764	468239.38	4231331.96	Геодезический метод	2.50	-
26765	468261.48	4231335.11	Геодезический метод	2.50	-
26766	468270.94	4231330.37	Геодезический метод	2.50	-
26767	468273.89	4231310.11	Геодезический метод	2.50	-
26768	468280.89	4231311.11	Геодезический метод	2.50	-
26769	468289.39	4231308.62	Геодезический метод	2.50	-
26770	468299.39	4231302.61	Геодезический метод	2.50	-
26771	468303.89	4231299.11	Геодезический метод	2.50	-
26772	468309.39	4231295.11	Геодезический метод	2.50	-
26773	468316.39	4231293.61	Геодезический метод	2.50	-
26774	468323.89	4231295.11	Геодезический метод	2.50	-
26775	468328.39	4231298.61	Геодезический метод	2.50	-
26776	468329.39	4231306.61	Геодезический метод	2.50	-
26777	468329.39	4231313.61	Геодезический метод	2.50	-
26778	468332.89	4231322.61	Геодезический метод	2.50	-
26779	468340.89	4231331.62	Геодезический метод	2.50	-
26780	468346.39	4231335.11	Геодезический метод	2.50	-
26554	468349.89	4231341.61	Геодезический метод	2.50	-
26781	459092.29	4227345.83	Геодезический метод	2.50	-
26782	459090.84	4227379.08	Геодезический метод	2.50	-
26783	459085.06	4227396.42	Геодезический метод	2.50	-
26784	459046.03	4227407.26	Геодезический метод	2.50	-
26785	459041.69	4227413.77	Геодезический метод	2.50	-

2. Сведения о характерных точках границ объекта					
Обозначение характерных точек границ	Координаты, м		Метод определения координат характерной точки	Средняя квадратическая погрешность положения характерной точки (Mt), м	Описание обозначения точки на местности (при наличии)
	X	Y			
1	2	3	4	5	6
26786	459045.31	4227428.23	Геодезический метод	2.50	-
26787	459030.85	4227439.79	Геодезический метод	2.50	-
26788	459011.33	4227444.12	Геодезический метод	2.50	-
26789	459022.17	4227465.09	Геодезический метод	2.50	-
26790	459025.79	4227483.88	Геодезический метод	2.50	-
26791	459015.67	4227499.06	Геодезический метод	2.50	-
26792	458973.03	4227513.51	Геодезический метод	2.50	-
26793	458917.37	4227520.74	Геодезический метод	2.50	-
26794	458901.48	4227525.80	Геодезический метод	2.50	-
26795	458896.42	4227531.58	Геодезический метод	2.50	-
26796	458892.09	4227546.76	Геодезический метод	2.50	-
26797	458897.87	4227556.15	Геодезический метод	2.50	-
26798	458901.48	4227585.07	Геодезический метод	2.50	-
26799	458881.97	4227619.76	Геодезический метод	2.50	-
26800	458865.34	4227628.43	Геодезический метод	2.50	-
26801	458855.23	4227625.53	Геодезический метод	2.50	-
26802	458848.72	4227603.86	Геодезический метод	2.50	-
26803	458834.99	4227603.86	Геодезический метод	2.50	-
26804	458809.69	4227624.09	Геодезический метод	2.50	-
26805	458796.68	4227624.09	Геодезический метод	2.50	-
26806	458803.91	4227606.02	Геодезический метод	2.50	-
26807	458811.86	4227595.17	Геодезический метод	2.50	-
26808	458806.79	4227584.34	Геодезический метод	2.50	-
26809	458764.88	4227598.80	Геодезический метод	2.50	-
26810	458724.41	4227608.19	Геодезический метод	2.50	-

2. Сведения о характерных точках границ объекта					
Обозначение характерных точек границ	Координаты, м		Метод определения координат характерной точки	Средняя квадратическая погрешность положения характерной точки (Mt), м	Описание обозначения точки на местности (при наличии)
	X	Y			
1	2	3	4	5	6
26811	458686.10	4227601.68	Геодезический метод	2.50	-
26812	458624.67	4227623.37	Геодезический метод	2.50	-
26813	458618.89	4227631.32	Геодезический метод	2.50	-
26814	458662.25	4227739.73	Геодезический метод	2.50	-
26815	458661.53	4227751.30	Геодезический метод	2.50	-
26816	458647.79	4227759.97	Геодезический метод	2.50	-
26817	458644.90	4227776.60	Геодезический метод	2.50	-
26818	458655.02	4227802.61	Геодезический метод	2.50	-
26819	458675.98	4227825.01	Геодезический метод	2.50	-
26820	458716.45	4227845.25	Геодезический метод	2.50	-
26821	458759.82	4227887.90	Геодезический метод	2.50	-
26822	458780.05	4227893.68	Геодезический метод	2.50	-
26823	458822.69	4227899.46	Геодезический метод	2.50	-
26824	458837.87	4227889.34	Геодезический метод	2.50	-
26825	458879.07	4227846.70	Геодезический метод	2.50	-
26826	458906.54	4227795.39	Геодезический метод	2.50	-
26827	458931.83	4227795.39	Геодезический метод	2.50	-
26828	458986.77	4227824.29	Геодезический метод	2.50	-
26829	458987.49	4227840.19	Геодезический метод	2.50	-
26830	458965.08	4227882.84	Геодезический метод	2.50	-
26831	458959.30	4227903.08	Геодезический метод	2.50	-
26832	458940.65	4227940.37	Геодезический метод	2.50	-
26833	458933.67	4227937.41	Геодезический метод	2.50	-
26834	458805.65	4227907.54	Геодезический метод	2.50	-
26835	458697.54	4227866.28	Геодезический метод	2.50	-

2. Сведения о характерных точках границ объекта					
Обозначение характерных точек границ	Координаты, м		Метод определения координат характерной точки	Средняя квадратическая погрешность положения характерной точки (Mt), м	Описание обозначения точки на местности (при наличии)
	X	Y			
1	2	3	4	5	6
26836	458653.45	4227829.29	Геодезический метод	2.50	-
26837	458623.58	4227770.96	Геодезический метод	2.50	-
26838	458482.75	4227324.23	Геодезический метод	2.50	-
26839	458454.31	4227159.20	Геодезический метод	2.50	-
26840	458440.08	4227092.34	Геодезический метод	2.50	-
26841	458421.59	4227045.38	Геодезический метод	2.50	-
26842	458451.51	4227032.14	Геодезический метод	2.50	-
26843	458467.79	4227021.29	Геодезический метод	2.50	-
26844	458464.21	4227027.11	Геодезический метод	2.50	-
26845	458451.21	4227037.94	Геодезический метод	2.50	-
26846	458483.01	4227071.20	Геодезический метод	2.50	-
26847	458493.85	4227108.06	Геодезический метод	2.50	-
26848	458494.57	4227123.24	Геодезический метод	2.50	-
26849	458501.07	4227129.73	Геодезический метод	2.50	-
26850	458529.26	4227131.91	Геодезический метод	2.50	-
26851	458544.44	4227134.07	Геодезический метод	2.50	-
26852	458569.01	4227157.20	Геодезический метод	2.50	-
26853	458584.19	4227185.39	Геодезический метод	2.50	-
26854	458576.96	4227198.40	Геодезический метод	2.50	-
26855	458556.73	4227207.79	Геодезический метод	2.50	-
26856	458508.30	4227241.77	Геодезический метод	2.50	-
26857	458505.41	4227248.99	Геодезический метод	2.50	-
26858	458511.19	4227260.56	Геодезический метод	2.50	-
26859	458524.20	4227272.84	Геодезический метод	2.50	-
26860	458532.15	4227266.34	Геодезический метод	2.50	-

2. Сведения о характерных точках границ объекта					
Обозначение характерных точек границ	Координаты, м		Метод определения координат характерной точки	Средняя квадратическая погрешность положения характерной точки (Mt), м	Описание обозначения точки на местности (при наличии)
	X	Y			
1	2	3	4	5	6
26861	458540.83	4227252.60	Геодезический метод	2.50	-
26862	458550.95	4227234.53	Геодезический метод	2.50	-
26863	458564.67	4227223.70	Геодезический метод	2.50	-
26864	458574.79	4227226.59	Геодезический метод	2.50	-
26865	458590.69	4227241.04	Геодезический метод	2.50	-
26866	458601.53	4227280.80	Геодезический метод	2.50	-
26867	458591.41	4227294.53	Геодезический метод	2.50	-
26868	458568.29	4227322.72	Геодезический метод	2.50	-
26869	458558.17	4227340.06	Геодезический метод	2.50	-
26870	458558.89	4227347.29	Геодезический метод	2.50	-
26871	458577.69	4227351.63	Геодезический метод	2.50	-
26872	458586.35	4227358.85	Геодезический метод	2.50	-
26873	458597.20	4227374.75	Геодезический метод	2.50	-
26874	458608.77	4227378.36	Геодезический метод	2.50	-
26875	458638.39	4227350.18	Геодезический метод	2.50	-
26876	458655.75	4227342.23	Геодезический метод	2.50	-
26877	458686.82	4227337.17	Геодезический метод	2.50	-
26878	458694.77	4227332.84	Геодезический метод	2.50	-
26879	458692.61	4227327.05	Геодезический метод	2.50	-
26880	458684.65	4227321.27	Геодезический метод	2.50	-
26881	458651.41	4227316.93	Геодезический метод	2.50	-
26882	458637.67	4227301.75	Геодезический метод	2.50	-
26883	458636.23	4227290.91	Геодезический метод	2.50	-
26884	458648.51	4227287.29	Геодезический метод	2.50	-
26885	458682.49	4227291.63	Геодезический метод	2.50	-

2. Сведения о характерных точках границ объекта					
Обозначение характерных точек границ	Координаты, м		Метод определения координат характерной точки	Средняя квадратическая погрешность положения характерной точки (Mt), м	Описание обозначения точки на местности (при наличии)
	X	Y			
1	2	3	4	5	6
26886	458712.84	4227306.09	Геодезический метод	2.50	-
26887	458747.53	4227312.60	Геодезический метод	2.50	-
26888	458764.88	4227298.86	Геодезический метод	2.50	-
26889	458781.51	4227291.63	Геодезический метод	2.50	-
26890	458797.40	4227294.53	Геодезический метод	2.50	-
26891	458811.13	4227284.41	Геодезический метод	2.50	-
26892	458820.53	4227274.29	Геодезический метод	2.50	-
26893	458855.95	4227275.01	Геодезический метод	2.50	-
26894	458866.79	4227281.51	Геодезический метод	2.50	-
26895	458875.46	4227297.41	Геодезический метод	2.50	-
26896	458913.77	4227299.59	Геодезический метод	2.50	-
26897	458984.59	4227303.91	Геодезический метод	2.50	-
26898	458993.99	4227312.59	Геодезический метод	2.50	-
26899	458995.43	4227345.83	Геодезический метод	2.50	-
26900	458993.27	4227372.57	Геодезический метод	2.50	-
26901	458982.43	4227381.24	Геодезический метод	2.50	-
26902	458975.20	4227377.63	Геодезический метод	2.50	-
26903	458968.69	4227363.90	Геодезический метод	2.50	-
26904	458968.69	4227342.94	Геодезический метод	2.50	-
26905	458957.85	4227334.99	Геодезический метод	2.50	-
26906	458931.83	4227332.84	Геодезический метод	2.50	-
26907	458878.35	4227342.23	Геодезический метод	2.50	-
26908	458868.23	4227355.24	Геодезический метод	2.50	-
26909	458822.69	4227374.75	Геодезический метод	2.50	-
26910	458798.85	4227378.36	Геодезический метод	2.50	-



2. Сведения о характерных точках границ объекта					
Обозначение характерных точек границ	Координаты, м		Метод определения координат характерной точки	Средняя квадратическая погрешность положения характерной точки (Mt), м	Описание обозначения точки на местности (при наличии)
	X	Y			
1	2	3	4	5	6
26911	458798.13	4227363.18	Геодезический метод	2.50	-
26912	458798.13	4227352.34	Геодезический метод	2.50	-
26913	458790.17	4227345.12	Геодезический метод	2.50	-
26914	458726.57	4227346.57	Геодезический метод	2.50	-
26915	458693.33	4227355.24	Геодезический метод	2.50	-
26916	458671.64	4227359.57	Геодезический метод	2.50	-
26917	458669.47	4227369.69	Геодезический метод	2.50	-
26918	458707.06	4227413.78	Геодезический метод	2.50	-
26919	458746.81	4227436.19	Геодезический метод	2.50	-
26920	458772.11	4227439.07	Геодезический метод	2.50	-
26921	458824.87	4227438.36	Геодезический метод	2.50	-
26922	458840.77	4227448.47	Геодезический метод	2.50	-
26923	458868.95	4227470.88	Геодезический метод	2.50	-
26924	458895.69	4227477.38	Геодезический метод	2.50	-
26925	458947.73	4227473.77	Геодезический метод	2.50	-
26926	458993.27	4227452.79	Геодезический метод	2.50	-
26927	459021.45	4227411.60	Геодезический метод	2.50	-
26928	459012.78	4227379.80	Геодезический метод	2.50	-
26929	459015.67	4227345.83	Геодезический метод	2.50	-
26930	459014.23	4227314.02	Геодезический метод	2.50	-
26931	459036.62	4227298.86	Геодезический метод	2.50	-
26932	459047.46	4227303.20	Геодезический метод	2.50	-
26933	459068.43	4227334.99	Геодезический метод	2.50	-
26934	459086.50	4227340.05	Геодезический метод	2.50	-
26781	459092.29	4227345.83	Геодезический метод	2.50	-

2. Сведения о характерных точках границ объекта					
Обозначение характерных точек границ	Координаты, м		Метод определения координат характерной точки	Средняя квадратическая погрешность положения характерной точки (Mt), м	Описание обозначения точки на местности (при наличии)
	X	Y			
1	2	3	4	5	6
26935	462933.02	4216605.88	Геодезический метод	2.50	-
26936	462923.73	4216635.03	Геодезический метод	2.50	-
26937	462907.51	4216668.42	Геодезический метод	2.50	-
26938	462901.09	4216672.33	Геодезический метод	2.50	-
26939	462894.93	4216687.65	Геодезический метод	2.50	-
26940	462890.38	4216699.91	Геодезический метод	2.50	-
26941	462887.26	4216697.44	Геодезический метод	2.50	-
26942	462906.02	4216661.25	Геодезический метод	2.50	-
26943	462915.87	4216642.36	Геодезический метод	2.50	-
26944	462907.65	4216607.84	Геодезический метод	2.50	-
26945	462878.89	4216610.30	Геодезический метод	2.50	-
26946	462871.59	4216616.89	Геодезический метод	2.50	-
26947	462869.53	4216609.62	Геодезический метод	2.50	-
26948	462866.76	4216609.45	Геодезический метод	2.50	-
26949	462818.90	4216616.88	Геодезический метод	2.50	-
26950	462786.06	4216587.29	Геодезический метод	2.50	-
26951	462777.00	4216504.27	Геодезический метод	2.50	-
26952	462780.28	4216461.54	Геодезический метод	2.50	-
26953	462754.81	4216443.46	Геодезический метод	2.50	-
26954	462747.42	4216390.86	Геодезический метод	2.50	-
26955	462753.99	4216353.87	Геодезический метод	2.50	-
26956	462705.78	4216343.47	Геодезический метод	2.50	-
26957	462700.76	4216340.51	Геодезический метод	2.50	-
26958	462695.06	4216288.49	Геодезический метод	2.50	-
26959	462681.16	4216203.70	Геодезический метод	2.50	-

2. Сведения о характерных точках границ объекта					
Обозначение характерных точек границ	Координаты, м		Метод определения координат характерной точки	Средняя квадратическая погрешность положения характерной точки (Mt), м	Описание обозначения точки на местности (при наличии)
	X	Y			
1	2	3	4	5	6
26960	462669.63	4216140.22	Геодезический метод	2.50	-
26961	462646.22	4216083.58	Геодезический метод	2.50	-
26962	462606.72	4216013.79	Геодезический метод	2.50	-
26963	462564.72	4215925.91	Геодезический метод	2.50	-
26964	462554.59	4215911.21	Геодезический метод	2.50	-
26965	462517.69	4215910.78	Геодезический метод	2.50	-
26966	462505.71	4215910.97	Геодезический метод	2.50	-
26967	462506.71	4215902.14	Геодезический метод	2.50	-
26968	462483.23	4215909.82	Геодезический метод	2.50	-
26969	462476.54	4215910.53	Геодезический метод	2.50	-
26970	462474.05	4215887.26	Геодезический метод	2.50	-
26971	462462.63	4215874.14	Геодезический метод	2.50	-
26972	462457.37	4215858.14	Геодезический метод	2.50	-
26973	462449.90	4215833.97	Геодезический метод	2.50	-
26974	462488.09	4215821.67	Геодезический метод	2.50	-
26975	462478.80	4215788.71	Геодезический метод	2.50	-
26976	462519.44	4215798.28	Геодезический метод	2.50	-
26977	462529.86	4215797.87	Геодезический метод	2.50	-
26978	462529.86	4215783.43	Геодезический метод	2.50	-
26979	462508.21	4215702.60	Геодезический метод	2.50	-
26980	462500.99	4215657.85	Геодезический метод	2.50	-
26981	462491.10	4215627.10	Геодезический метод	2.50	-
26982	462467.79	4215569.79	Геодезический метод	2.50	-
26983	462467.40	4215516.50	Геодезический метод	2.50	-
26984	462466.87	4215509.05	Геодезический метод	2.50	-

2. Сведения о характерных точках границ объекта					
Обозначение характерных точек границ	Координаты, м		Метод определения координат характерной точки	Средняя квадратическая погрешность положения характерной точки (Mt), м	Описание обозначения точки на местности (при наличии)
	X	Y			
1	2	3	4	5	6
26985	462486.19	4215506.71	Геодезический метод	2.50	-
26986	462485.00	4215497.91	Геодезический метод	2.50	-
26987	462466.51	4215500.30	Геодезический метод	2.50	-
26988	462473.57	4215421.12	Геодезический метод	2.50	-
26989	462418.72	4215304.19	Геодезический метод	2.50	-
26990	462375.41	4215195.92	Геодезический метод	2.50	-
26991	462376.85	4215152.62	Геодезический метод	2.50	-
26992	462425.93	4215128.08	Геодезический метод	2.50	-
26993	462467.79	4215091.99	Геодезический метод	2.50	-
26994	462509.66	4215057.35	Геодезический метод	2.50	-
26995	462501.27	4215037.65	Геодезический метод	2.50	-
26996	462521.81	4215060.36	Геодезический метод	2.50	-
26997	462580.28	4215168.84	Геодезический метод	2.50	-
26998	462570.13	4215097.83	Геодезический метод	2.50	-
26999	462611.51	4215085.29	Геодезический метод	2.50	-
27000	462612.22	4215088.01	Геодезический метод	2.50	-
27001	462571.34	4215099.49	Геодезический метод	2.50	-
27002	462577.33	4215125.91	Геодезический метод	2.50	-
27003	462583.51	4215152.46	Геодезический метод	2.50	-
27004	462589.58	4215178.52	Геодезический метод	2.50	-
27005	462595.63	4215204.46	Геодезический метод	2.50	-
27006	462601.55	4215229.90	Геодезический метод	2.50	-
27007	462646.77	4215219.53	Геодезический метод	2.50	-
27008	462682.97	4215357.38	Геодезический метод	2.50	-
27009	462761.74	4215427.41	Геодезический метод	2.50	-

2. Сведения о характерных точках границ объекта					
Обозначение характерных точек границ	Координаты, м		Метод определения координат характерной точки	Средняя квадратическая погрешность положения характерной точки (Mt), м	Описание обозначения точки на местности (при наличии)
	X	Y			
1	2	3	4	5	6
27010	462679.97	4215364.60	Геодезический метод	2.50	-
27011	462664.01	4215318.12	Геодезический метод	2.50	-
27012	462621.10	4215328.08	Геодезический метод	2.50	-
27013	462604.75	4215255.27	Геодезический метод	2.50	-
27014	462547.97	4215268.50	Геодезический метод	2.50	-
27015	462499.35	4215279.87	Геодезический метод	2.50	-
27016	462494.90	4215280.89	Геодезический метод	2.50	-
27017	462523.76	4215371.82	Геодезический метод	2.50	-
27018	462523.02	4215371.99	Геодезический метод	2.50	-
27019	462528.00	4215393.42	Геодезический метод	2.50	-
27020	462530.43	4215392.86	Геодезический метод	2.50	-
27021	462536.09	4215410.68	Геодезический метод	2.50	-
27022	462548.58	4215505.31	Геодезический метод	2.50	-
27023	462546.12	4215505.89	Геодезический метод	2.50	-
27024	462550.63	4215525.37	Геодезический метод	2.50	-
27025	462551.20	4215525.24	Геодезический метод	2.50	-
27026	462563.77	4215620.48	Геодезический метод	2.50	-
27027	462598.39	4215732.97	Геодезический метод	2.50	-
27028	462647.26	4215930.20	Геодезический метод	2.50	-
27029	462688.79	4216012.39	Геодезический метод	2.50	-
27030	462736.75	4216145.84	Геодезический метод	2.50	-
27031	462796.78	4216307.78	Геодезический метод	2.50	-
27032	462809.39	4216434.16	Геодезический метод	2.50	-
27033	462818.40	4216455.78	Геодезический метод	2.50	-
27034	462861.65	4216528.47	Геодезический метод	2.50	-

2. Сведения о характерных точках границ объекта					
Обозначение характерных точек границ	Координаты, м		Метод определения координат характерной точки	Средняя квадратическая погрешность положения характерной точки (Mt), м	Описание обозначения точки на местности (при наличии)
	X	Y			
1	2	3	4	5	6
27035	462839.19	4216582.78	Геодезический метод	2.50	-
27036	462900.14	4216598.52	Геодезический метод	2.50	-
26935	462933.02	4216605.88	Геодезический метод	2.50	-
27037	464424.36	4217867.35	Геодезический метод	2.50	-
27038	464423.76	4217882.64	Геодезический метод	2.50	-
27039	464420.11	4217896.70	Геодезический метод	2.50	-
27040	464414.88	4217907.61	Геодезический метод	2.50	-
27041	464408.82	4217914.16	Геодезический метод	2.50	-
27042	464400.41	4217919.64	Геодезический метод	2.50	-
27043	464384.35	4217925.91	Геодезический метод	2.50	-
27044	464360.56	4217927.99	Геодезический метод	2.50	-
27045	464326.87	4217927.38	Геодезический метод	2.50	-
27046	464307.59	4217931.63	Геодезический метод	2.50	-
27047	464261.80	4217966.56	Геодезический метод	2.50	-
27048	464250.67	4217980.23	Геодезический метод	2.50	-
27049	464244.11	4218027.50	Геодезический метод	2.50	-
27050	464242.58	4218069.71	Геодезический метод	2.50	-
27051	464227.23	4218029.44	Геодезический метод	2.50	-
27052	464202.91	4218001.58	Геодезический метод	2.50	-
27053	464167.05	4217974.37	Геодезический метод	2.50	-
27054	464137.33	4217948.79	Геодезический метод	2.50	-
27055	464122.23	4217938.30	Геодезический метод	2.50	-
27056	464092.30	4217936.23	Геодезический метод	2.50	-
27057	464055.87	4217936.51	Геодезический метод	2.50	-
27058	464025.56	4217938.93	Геодезический метод	2.50	-

2. Сведения о характерных точках границ объекта					
Обозначение характерных точек границ	Координаты, м		Метод определения координат характерной точки	Средняя квадратическая погрешность положения характерной точки (Mt), м	Описание обозначения точки на местности (при наличии)
	X	Y			
1	2	3	4	5	6
27059	463990.24	4217943.96	Геодезический метод	2.50	-
27060	463964.64	4217948.56	Геодезический метод	2.50	-
27061	463955.58	4217952.71	Геодезический метод	2.50	-
27062	463938.61	4217959.55	Геодезический метод	2.50	-
27063	463911.18	4217998.51	Геодезический метод	2.50	-
27064	463904.40	4218018.25	Геодезический метод	2.50	-
27065	463901.78	4218036.86	Геодезический метод	2.50	-
27066	463903.24	4218058.42	Геодезический метод	2.50	-
27067	463902.50	4218077.41	Геодезический метод	2.50	-
27068	463900.88	4218100.85	Геодезический метод	2.50	-
27069	463887.76	4218139.66	Геодезический метод	2.50	-
27070	463885.55	4218147.58	Геодезический метод	2.50	-
27071	463872.95	4218157.40	Геодезический метод	2.50	-
27072	463838.86	4218175.07	Геодезический метод	2.50	-
27073	463807.87	4218176.76	Геодезический метод	2.50	-
27074	463787.96	4218182.09	Геодезический метод	2.50	-
27075	463770.65	4218204.94	Геодезический метод	2.50	-
27076	463744.21	4218231.32	Геодезический метод	2.50	-
27077	463718.48	4218252.22	Геодезический метод	2.50	-
27078	463700.98	4218268.54	Геодезический метод	2.50	-
27079	463695.64	4218255.64	Геодезический метод	2.50	-
27080	463695.75	4218239.93	Геодезический метод	2.50	-
27081	463700.54	4218219.70	Геодезический метод	2.50	-
27082	463707.34	4218212.17	Геодезический метод	2.50	-
27083	463705.16	4218209.18	Геодезический метод	2.50	-

2. Сведения о характерных точках границ объекта					
Обозначение характерных точек границ	Координаты, м		Метод определения координат характерной точки	Средняя квадратическая погрешность положения характерной точки (Mt), м	Описание обозначения точки на местности (при наличии)
	X	Y			
1	2	3	4	5	6
27084	463695.92	4218199.81	Геодезический метод	2.50	-
27085	463681.62	4218188.95	Геодезический метод	2.50	-
27086	463658.02	4218178.73	Геодезический метод	2.50	-
27087	463636.71	4218178.50	Геодезический метод	2.50	-
27088	463621.70	4218186.32	Геодезический метод	2.50	-
27089	463608.82	4218201.12	Геодезический метод	2.50	-
27090	463598.65	4218205.42	Геодезический метод	2.50	-
27091	463592.57	4218199.48	Геодезический метод	2.50	-
27092	463590.00	4218188.38	Геодезический метод	2.50	-
27093	463591.76	4218176.44	Геодезический метод	2.50	-
27094	463595.33	4218169.88	Геодезический метод	2.50	-
27095	463609.16	4218159.11	Геодезический метод	2.50	-
27096	463635.60	4218147.83	Геодезический метод	2.50	-
27097	463639.03	4218144.57	Геодезический метод	2.50	-
27098	463643.00	4218135.42	Геодезический метод	2.50	-
27099	463645.44	4218124.21	Геодезический метод	2.50	-
27100	463639.55	4218105.56	Геодезический метод	2.50	-
27101	463631.88	4218096.96	Геодезический метод	2.50	-
27102	463633.37	4218092.12	Геодезический метод	2.50	-
27103	463670.71	4218107.18	Геодезический метод	2.50	-
27104	463700.90	4218123.47	Геодезический метод	2.50	-
27105	463722.68	4218129.12	Геодезический метод	2.50	-
27106	463745.02	4218126.10	Геодезический метод	2.50	-
27107	463767.87	4218122.48	Геодезический метод	2.50	-
27108	463795.54	4218123.56	Геодезический метод	2.50	-



2. Сведения о характерных точках границ объекта					
Обозначение характерных точек границ	Координаты, м		Метод определения координат характерной точки	Средняя квадратическая погрешность положения характерной точки (Mt), м	Описание обозначения точки на местности (при наличии)
	X	Y			
1	2	3	4	5	6
27109	463829.01	4218104.25	Геодезический метод	2.50	-
27110	463839.62	4218093.87	Геодезический метод	2.50	-
27111	463849.54	4218065.43	Геодезический метод	2.50	-
27112	463847.23	4218055.34	Геодезический метод	2.50	-
27113	463853.27	4218028.56	Геодезический метод	2.50	-
27114	463876.77	4217993.16	Геодезический метод	2.50	-
27115	463886.34	4217970.82	Геодезический метод	2.50	-
27116	463892.39	4217951.74	Геодезический метод	2.50	-
27117	463917.34	4217927.41	Геодезический метод	2.50	-
27118	463945.10	4217918.79	Геодезический метод	2.50	-
27119	463992.87	4217902.33	Геодезический метод	2.50	-
27120	464054.42	4217889.03	Геодезический метод	2.50	-
27121	464125.38	4217880.80	Геодезический метод	2.50	-
27122	464197.50	4217870.91	Геодезический метод	2.50	-
27123	464251.56	4217870.01	Геодезический метод	2.50	-
27124	464268.42	4217863.66	Геодезический метод	2.50	-
27125	464281.31	4217851.16	Геодезический метод	2.50	-
27126	464294.68	4217849.38	Геодезический метод	2.50	-
27127	464303.02	4217841.01	Геодезический метод	2.50	-
27128	464300.09	4217831.58	Геодезический метод	2.50	-
27129	464294.07	4217821.64	Геодезический метод	2.50	-
27130	464284.28	4217816.25	Геодезический метод	2.50	-
27131	464257.91	4217809.93	Геодезический метод	2.50	-
27132	464250.26	4217800.93	Геодезический метод	2.50	-
27133	464238.49	4217784.46	Геодезический метод	2.50	-

2. Сведения о характерных точках границ объекта					
Обозначение характерных точек границ	Координаты, м		Метод определения координат характерной точки	Средняя квадратическая погрешность положения характерной точки (Mt), м	Описание обозначения точки на местности (при наличии)
	X	Y			
1	2	3	4	5	6
27134	464223.44	4217770.26	Геодезический метод	2.50	-
27135	464194.09	4217760.72	Геодезический метод	2.50	-
27136	464188.14	4217741.47	Геодезический метод	2.50	-
27137	464172.24	4217715.53	Геодезический метод	2.50	-
27138	464159.08	4217709.22	Геодезический метод	2.50	-
27139	464153.82	4217705.61	Геодезический метод	2.50	-
27140	464134.90	4217700.87	Геодезический метод	2.50	-
27141	464091.34	4217701.77	Геодезический метод	2.50	-
27142	464018.34	4217706.03	Геодезический метод	2.50	-
27143	464007.00	4217704.19	Геодезический метод	2.50	-
27144	463988.89	4217696.48	Геодезический метод	2.50	-
27145	463965.57	4217691.57	Геодезический метод	2.50	-
27146	463945.25	4217678.97	Геодезический метод	2.50	-
27147	463925.99	4217667.81	Геодезический метод	2.50	-
27148	463910.03	4217663.58	Геодезический метод	2.50	-
27149	463872.04	4217660.40	Геодезический метод	2.50	-
27150	463842.99	4217658.57	Геодезический метод	2.50	-
27151	463820.96	4217646.31	Геодезический метод	2.50	-
27152	463796.93	4217633.96	Геодезический метод	2.50	-
27153	463785.59	4217632.51	Геодезический метод	2.50	-
27154	463774.88	4217632.40	Геодезический метод	2.50	-
27155	463756.39	4217629.37	Геодезический метод	2.50	-
27156	463727.33	4217635.64	Геодезический метод	2.50	-
27157	463685.44	4217650.12	Геодезический метод	2.50	-
27158	463645.46	4217669.97	Геодезический метод	2.50	-

2. Сведения о характерных точках границ объекта					
Обозначение характерных точек границ	Координаты, м		Метод определения координат характерной точки	Средняя квадратическая погрешность положения характерной точки (Mt), м	Описание обозначения точки на местности (при наличии)
	X	Y			
1	2	3	4	5	6
27159	463611.10	4217683.44	Геодезический метод	2.50	-
27160	463536.28	4217700.93	Геодезический метод	2.50	-
27161	463515.73	4217707.24	Геодезический метод	2.50	-
27162	463484.32	4217712.01	Геодезический метод	2.50	-
27163	463464.81	4217714.55	Геодезический метод	2.50	-
27164	463423.27	4217704.92	Геодезический метод	2.50	-
27165	463407.47	4217707.41	Геодезический метод	2.50	-
27166	463396.37	4217709.58	Геодезический метод	2.50	-
27167	463388.24	4217705.26	Геодезический метод	2.50	-
27168	463380.45	4217689.54	Геодезический метод	2.50	-
27169	463378.14	4217679.36	Геодезический метод	2.50	-
27170	463383.12	4217672.15	Геодезический метод	2.50	-
27171	463393.71	4217667.55	Геодезический метод	2.50	-
27172	463420.49	4217676.00	Геодезический метод	2.50	-
27173	463451.20	4217681.50	Геодезический метод	2.50	-
27174	463476.28	4217682.19	Геодезический метод	2.50	-
27175	463510.47	4217665.10	Геодезический метод	2.50	-
27176	463540.60	4217659.48	Геодезический метод	2.50	-
27177	463588.42	4217644.23	Геодезический метод	2.50	-
27178	463627.15	4217623.34	Геодезический метод	2.50	-
27179	463671.94	4217593.56	Геодезический метод	2.50	-
27180	463711.14	4217575.99	Геодезический метод	2.50	-
27181	463750.41	4217567.11	Геодезический метод	2.50	-
27182	463779.16	4217568.83	Геодезический метод	2.50	-
27183	463811.48	4217584.20	Геодезический метод	2.50	-

2. Сведения о характерных точках границ объекта					
Обозначение характерных точек границ	Координаты, м		Метод определения координат характерной точки	Средняя квадратическая погрешность положения характерной точки (Mt), м	Описание обозначения точки на местности (при наличии)
	X	Y			
1	2	3	4	5	6
27184	463830.21	4217601.74	Геодезический метод	2.50	-
27185	463846.35	4217611.07	Геодезический метод	2.50	-
27186	463879.65	4217624.48	Геодезический метод	2.50	-
27187	463912.58	4217631.77	Геодезический метод	2.50	-
27188	463949.25	4217653.31	Геодезический метод	2.50	-
27189	463977.25	4217666.51	Геодезический метод	2.50	-
27190	464002.44	4217674.89	Геодезический метод	2.50	-
27191	464042.12	4217673.34	Геодезический метод	2.50	-
27192	464064.13	4217676.30	Геодезический метод	2.50	-
27193	464089.44	4217670.88	Геодезический метод	2.50	-
27194	464165.80	4217647.35	Геодезический метод	2.50	-
27195	464182.73	4217644.31	Геодезический метод	2.50	-
27196	464215.56	4217667.00	Геодезический метод	2.50	-
27197	464249.59	4217643.92	Геодезический метод	2.50	-
27198	464256.11	4217650.87	Геодезический метод	2.50	-
27199	464269.14	4217642.58	Геодезический метод	2.50	-
27200	464388.19	4217783.62	Геодезический метод	2.50	-
27201	464375.87	4217799.61	Геодезический метод	2.50	-
27202	464374.87	4217807.29	Геодезический метод	2.50	-
27203	464397.26	4217825.87	Геодезический метод	2.50	-
27204	464403.70	4217832.73	Геодезический метод	2.50	-
27205	464413.73	4217842.22	Геодезический метод	2.50	-
27206	464422.71	4217855.68	Геодезический метод	2.50	-
27037	464424.36	4217867.35	Геодезический метод	2.50	-
27207	463847.37	4217155.48	Геодезический метод	2.50	-

2. Сведения о характерных точках границ объекта					
Обозначение характерных точек границ	Координаты, м		Метод определения координат характерной точки	Средняя квадратическая погрешность положения характерной точки (Mt), м	Описание обозначения точки на местности (при наличии)
	X	Y			
1	2	3	4	5	6
27208	463829.91	4217155.49	Геодезический метод	2.50	-
27209	463810.72	4217157.24	Геодезический метод	2.50	-
27210	463802.48	4217163.54	Геодезический метод	2.50	-
27211	463791.28	4217166.09	Геодезический метод	2.50	-
27212	463781.17	4217168.70	Геодезический метод	2.50	-
27213	463773.21	4217167.40	Геодезический метод	2.50	-
27214	463734.01	4217179.87	Геодезический метод	2.50	-
27215	463702.22	4217184.23	Геодезический метод	2.50	-
27216	463619.78	4217371.12	Геодезический метод	2.50	-
27217	463556.72	4217351.92	Геодезический метод	2.50	-
27218	463526.57	4217390.30	Геодезический метод	2.50	-
27219	463519.25	4217385.91	Геодезический метод	2.50	-
27220	463503.04	4217368.36	Геодезический метод	2.50	-
27221	463513.35	4217342.65	Геодезический метод	2.50	-
27222	463490.23	4217316.93	Геодезический метод	2.50	-
27223	463518.62	4217233.10	Геодезический метод	2.50	-
27224	463542.14	4217171.18	Геодезический метод	2.50	-
27225	463521.77	4217144.58	Геодезический метод	2.50	-
27226	463485.73	4217121.86	Геодезический метод	2.50	-
27227	463455.23	4217124.17	Геодезический метод	2.50	-
27228	463430.97	4217156.34	Геодезический метод	2.50	-
27229	463445.04	4217185.30	Геодезический метод	2.50	-
27230	463438.03	4217239.26	Геодезический метод	2.50	-
27231	463465.43	4217298.86	Геодезический метод	2.50	-
27232	463479.97	4217320.83	Геодезический метод	2.50	-

2. Сведения о характерных точках границ объекта					
Обозначение характерных точек границ	Координаты, м		Метод определения координат характерной точки	Средняя квадратическая погрешность положения характерной точки (Mt), м	Описание обозначения точки на местности (при наличии)
	X	Y			
1	2	3	4	5	6
27233	463454.27	4217338.84	Геодезический метод	2.50	-
27234	463448.67	4217353.83	Геодезический метод	2.50	-
27235	463389.67	4217386.45	Геодезический метод	2.50	-
27236	463440.14	4217451.85	Геодезический метод	2.50	-
27237	463431.93	4217462.43	Геодезический метод	2.50	-
27238	463456.08	4217533.45	Геодезический метод	2.50	-
27239	463453.88	4217528.76	Геодезический метод	2.50	-
27240	463453.45	4217527.84	Геодезический метод	2.50	-
27241	463425.66	4217468.55	Геодезический метод	2.50	-
27242	463407.14	4217464.67	Геодезический метод	2.50	-
27243	463327.68	4217493.85	Геодезический метод	2.50	-
27244	463302.34	4217420.52	Геодезический метод	2.50	-
27245	463444.28	4217349.98	Геодезический метод	2.50	-
27246	463414.82	4217277.70	Геодезический метод	2.50	-
27247	463414.76	4217276.86	Геодезический метод	2.50	-
27248	463415.59	4217276.58	Геодезический метод	2.50	-
27249	463414.50	4217273.35	Геодезический метод	2.50	-
27250	463409.71	4217207.93	Геодезический метод	2.50	-
27251	463401.00	4217144.86	Геодезический метод	2.50	-
27252	463359.92	4217149.86	Геодезический метод	2.50	-
27253	463355.86	4217115.98	Геодезический метод	2.50	-
27254	463343.22	4216992.06	Геодезический метод	2.50	-
27255	463309.92	4217001.78	Геодезический метод	2.50	-
27256	463303.66	4217072.64	Геодезический метод	2.50	-
27257	463268.94	4217106.85	Геодезический метод	2.50	-

2. Сведения о характерных точках границ объекта					
Обозначение характерных точек границ	Координаты, м		Метод определения координат характерной точки	Средняя квадратическая погрешность положения характерной точки (Mt), м	Описание обозначения точки на местности (при наличии)
	X	Y			
1	2	3	4	5	6
27258	463280.37	4217240.49	Геодезический метод	2.50	-
27259	463203.66	4217270.54	Геодезический метод	2.50	-
27260	463171.66	4217245.54	Геодезический метод	2.50	-
27261	463130.67	4217260.64	Геодезический метод	2.50	-
27262	463082.54	4217229.96	Геодезический метод	2.50	-
27263	463017.29	4217300.04	Геодезический метод	2.50	-
27264	462841.75	4217178.18	Геодезический метод	2.50	-
27265	462871.37	4217069.98	Геодезический метод	2.50	-
27266	462879.38	4217041.08	Геодезический метод	2.50	-
27267	462883.65	4217025.53	Геодезический метод	2.50	-
27268	462827.82	4216999.26	Геодезический метод	2.50	-
27269	463032.29	4216756.43	Геодезический метод	2.50	-
27270	463015.43	4216741.29	Геодезический метод	2.50	-
27271	462962.66	4216767.68	Геодезический метод	2.50	-
27272	462939.30	4216787.58	Геодезический метод	2.50	-
27273	462914.64	4216768.98	Геодезический метод	2.50	-
27274	462943.55	4216711.14	Геодезический метод	2.50	-
27275	462936.00	4216707.50	Геодезический метод	2.50	-
27276	462937.66	4216704.90	Геодезический метод	2.50	-
27277	462940.58	4216707.04	Геодезический метод	2.50	-
27278	462952.26	4216687.80	Геодезический метод	2.50	-
27279	462954.64	4216688.98	Геодезический метод	2.50	-
27280	462985.14	4216627.96	Геодезический метод	2.50	-
27281	463037.05	4216690.69	Геодезический метод	2.50	-
27282	463061.71	4216722.26	Геодезический метод	2.50	-

2. Сведения о характерных точках границ объекта					
Обозначение характерных точек границ	Координаты, м		Метод определения координат характерной точки	Средняя квадратическая погрешность положения характерной точки (Mt), м	Описание обозначения точки на местности (при наличии)
	X	Y			
1	2	3	4	5	6
27283	463132.63	4216620.17	Геодезический метод	2.50	-
27284	463191.54	4216544.53	Геодезический метод	2.50	-
27285	463171.70	4216523.14	Геодезический метод	2.50	-
27286	463209.86	4216471.84	Геодезический метод	2.50	-
27287	463183.46	4216422.05	Геодезический метод	2.50	-
27288	463215.64	4216375.54	Геодезический метод	2.50	-
27289	463210.55	4216395.09	Геодезический метод	2.50	-
27290	463198.85	4216421.40	Геодезический метод	2.50	-
27291	463220.04	4216473.15	Геодезический метод	2.50	-
27292	463212.25	4216503.57	Геодезический метод	2.50	-
27293	463205.16	4216533.90	Геодезический метод	2.50	-
27294	463179.10	4216573.22	Геодезический метод	2.50	-
27295	463106.78	4216673.24	Геодезический метод	2.50	-
27296	463041.79	4216758.95	Геодезический метод	2.50	-
27297	462843.20	4216997.04	Геодезический метод	2.50	-
27298	462886.44	4217017.14	Геодезический метод	2.50	-
27299	462919.68	4217027.23	Геодезический метод	2.50	-
27300	462918.85	4217066.33	Геодезический метод	2.50	-
27301	462897.69	4217090.60	Геодезический метод	2.50	-
27302	462879.76	4217096.12	Геодезический метод	2.50	-
27303	462869.53	4217114.92	Геодезический метод	2.50	-
27304	462875.02	4217130.55	Геодезический метод	2.50	-
27305	462860.96	4217150.12	Геодезический метод	2.50	-
27306	462854.62	4217168.58	Геодезический метод	2.50	-
27307	462881.75	4217191.44	Геодезический метод	2.50	-



2. Сведения о характерных точках границ объекта					
Обозначение характерных точек границ	Координаты, м		Метод определения координат характерной точки	Средняя квадратическая погрешность положения характерной точки (Mt), м	Описание обозначения точки на местности (при наличии)
	X	Y			
1	2	3	4	5	6
27308	462896.20	4217177.50	Геодезический метод	2.50	-
27309	462914.97	4217204.04	Геодезический метод	2.50	-
27310	462925.00	4217221.35	Геодезический метод	2.50	-
27311	463012.72	4217286.20	Геодезический метод	2.50	-
27312	463074.09	4217226.46	Геодезический метод	2.50	-
27313	463102.85	4217217.38	Геодезический метод	2.50	-
27314	463116.92	4217236.24	Геодезический метод	2.50	-
27315	463128.83	4217251.61	Геодезический метод	2.50	-
27316	463174.82	4217237.10	Геодезический метод	2.50	-
27317	463209.01	4217263.45	Геодезический метод	2.50	-
27318	463241.45	4217244.90	Геодезический метод	2.50	-
27319	463274.26	4217214.36	Геодезический метод	2.50	-
27320	463269.90	4217203.46	Геодезический метод	2.50	-
27321	463276.97	4217213.04	Геодезический метод	2.50	-
27322	463271.29	4217148.29	Геодезический метод	2.50	-
27323	463269.11	4217123.39	Геодезический метод	2.50	-
27324	463260.45	4217115.25	Геодезический метод	2.50	-
27325	463231.97	4217134.42	Геодезический метод	2.50	-
27326	463241.41	4217150.91	Геодезический метод	2.50	-
27327	463264.94	4217190.88	Геодезический метод	2.50	-
27328	463220.32	4217135.22	Геодезический метод	2.50	-
27329	463241.45	4217121.93	Геодезический метод	2.50	-
27330	463254.67	4217113.74	Геодезический метод	2.50	-
27331	463296.81	4217069.67	Геодезический метод	2.50	-
27332	463303.82	4216997.80	Геодезический метод	2.50	-

2. Сведения о характерных точках границ объекта					
Обозначение характерных точек границ	Координаты, м		Метод определения координат характерной точки	Средняя квадратическая погрешность положения характерной точки (Mt), м	Описание обозначения точки на местности (при наличии)
	X	Y			
1	2	3	4	5	6
27333	463343.63	4216985.55	Геодезический метод	2.50	-
27334	463374.49	4216981.75	Геодезический метод	2.50	-
27335	463408.19	4217027.98	Геодезический метод	2.50	-
27336	463427.81	4217033.35	Геодезический метод	2.50	-
27337	463448.85	4217029.58	Геодезический метод	2.50	-
27338	463456.67	4217034.28	Геодезический метод	2.50	-
27339	463475.54	4217064.03	Геодезический метод	2.50	-
27340	463517.78	4217117.20	Геодезический метод	2.50	-
27341	463553.86	4217154.03	Геодезический метод	2.50	-
27342	463600.04	4217057.68	Геодезический метод	2.50	-
27343	463642.99	4216946.50	Геодезический метод	2.50	-
27344	463644.97	4216920.43	Геодезический метод	2.50	-
27345	463720.30	4217007.88	Геодезический метод	2.50	-
27346	463715.66	4217014.27	Геодезический метод	2.50	-
27347	463715.16	4217027.05	Геодезический метод	2.50	-
27348	463716.20	4217038.90	Геодезический метод	2.50	-
27349	463723.32	4217048.48	Геодезический метод	2.50	-
27350	463733.35	4217075.99	Геодезический метод	2.50	-
27351	463736.91	4217100.45	Геодезический метод	2.50	-
27352	463736.60	4217121.24	Геодезический метод	2.50	-
27353	463731.02	4217135.63	Геодезический метод	2.50	-
27354	463723.24	4217147.83	Геодезический метод	2.50	-
27355	463725.62	4217150.93	Геодезический метод	2.50	-
27356	463738.61	4217151.73	Геодезический метод	2.50	-
27357	463753.96	4217145.53	Геодезический метод	2.50	-

2. Сведения о характерных точках границ объекта					
Обозначение характерных точек границ	Координаты, м		Метод определения координат характерной точки	Средняя квадратическая погрешность положения характерной точки (Mt), м	Описание обозначения точки на местности (при наличии)
	X	Y			
1	2	3	4	5	6
27358	463762.50	4217139.06	Геодезический метод	2.50	-
27359	463770.16	4217127.55	Геодезический метод	2.50	-
27360	463772.75	4217125.15	Геодезический метод	2.50	-
27361	463781.06	4217120.28	Геодезический метод	2.50	-
27362	463802.78	4217114.82	Геодезический метод	2.50	-
27363	463810.90	4217113.11	Геодезический метод	2.50	-
27207	463847.37	4217155.48	Геодезический метод	2.50	-
27364	463437.57	4217132.71	Геодезический метод	2.50	-
27365	463428.30	4217141.56	Геодезический метод	2.50	-
27366	463413.36	4217142.87	Геодезический метод	2.50	-
27367	463388.46	4217145.05	Геодезический метод	2.50	-
27368	463384.96	4217105.20	Геодезический метод	2.50	-
27369	463409.87	4217103.02	Геодезический метод	2.50	-
27370	463434.77	4217100.84	Геодезический метод	2.50	-
27364	463437.57	4217132.71	Геодезический метод	2.50	-
27371	467936.44	4227165.18	Геодезический метод	2.50	-
27372	467928.30	4227172.42	Геодезический метод	2.50	-
27373	467919.26	4227172.42	Геодезический метод	2.50	-
27374	467899.36	4227176.04	Геодезический метод	2.50	-
27375	467891.22	4227184.17	Геодезический метод	2.50	-
27376	467881.22	4227210.50	Геодезический метод	2.50	-
27377	467863.19	4227204.97	Геодезический метод	2.50	-
27378	467831.54	4227185.08	Геодезический метод	2.50	-
27379	467809.75	4227166.02	Геодезический метод	2.50	-
27380	467794.47	4227141.68	Геодезический метод	2.50	-

2. Сведения о характерных точках границ объекта					
Обозначение характерных точек границ	Координаты, м		Метод определения координат характерной точки	Средняя квадратическая погрешность положения характерной точки (Mt), м	Описание обозначения точки на местности (при наличии)
	X	Y			
1	2	3	4	5	6
27381	467770.96	4227114.55	Геодезический метод	2.50	-
27382	467712.19	4227086.51	Геодезический метод	2.50	-
27383	467692.31	4227066.62	Геодезический метод	2.50	-
27384	467685.97	4227070.24	Геодезический метод	2.50	-
27385	467675.13	4227095.56	Геодезический метод	2.50	-
27386	467664.83	4227109.65	Геодезический метод	2.50	-
27387	467569.70	4227150.88	Геодезический метод	2.50	-
27388	467529.55	4227213.10	Геодезический метод	2.50	-
27389	467514.17	4227204.97	Геодезический метод	2.50	-
27390	467505.13	4227209.49	Геодезический метод	2.50	-
27391	467496.99	4227207.69	Геодезический метод	2.50	-
27392	467485.24	4227190.50	Геодезический метод	2.50	-
27393	467462.63	4227130.82	Геодезический метод	2.50	-
27394	467441.83	4227086.51	Геодезический метод	2.50	-
27395	467448.17	4227072.95	Геодезический метод	2.50	-
27396	467446.35	4227063.91	Геодезический метод	2.50	-
27397	467426.47	4227050.34	Геодезический метод	2.50	-
27398	467415.61	4227034.07	Геодезический метод	2.50	-
27399	467411.99	4227005.12	Геодезический метод	2.50	-
27400	467427.37	4226979.81	Геодезический метод	2.50	-
27401	467427.37	4226946.36	Геодезический метод	2.50	-
27402	467432.79	4226914.70	Геодезический метод	2.50	-
27403	467430.99	4226848.70	Геодезический метод	2.50	-
27404	467439.12	4226834.24	Геодезический метод	2.50	-
27405	467449.97	4226838.75	Геодезический метод	2.50	-

2. Сведения о характерных точках границ объекта					
Обозначение характерных точек границ	Координаты, м		Метод определения координат характерной точки	Средняя квадратическая погрешность положения характерной точки (Mt), м	Описание обозначения точки на местности (при наличии)
	X	Y			
1	2	3	4	5	6
27406	467463.53	4226845.99	Геодезический метод	2.50	-
27407	467469.87	4226840.56	Геодезический метод	2.50	-
27408	467476.19	4226828.81	Геодезический метод	2.50	-
27409	467496.99	4226830.61	Геодезический метод	2.50	-
27410	467513.27	4226828.81	Геодезический метод	2.50	-
27411	467526.83	4226808.00	Геодезический метод	2.50	-
27412	467548.53	4226810.72	Геодезический метод	2.50	-
27413	467577.47	4226838.75	Геодезический метод	2.50	-
27414	467590.13	4226830.61	Геодезический метод	2.50	-
27415	467601.88	4226817.95	Геодезический метод	2.50	-
27416	467671.51	4226902.05	Геодезический метод	2.50	-
27417	467676.93	4226920.14	Геодезический метод	2.50	-
27418	467660.65	4226940.02	Геодезический метод	2.50	-
27419	467643.47	4226944.54	Геодезический метод	2.50	-
27420	467616.35	4226908.38	Геодезический метод	2.50	-
27421	467587.41	4226885.78	Геодезический метод	2.50	-
27422	467570.24	4226887.58	Геодезический метод	2.50	-
27423	467560.29	4226898.43	Геодезический метод	2.50	-
27424	467578.37	4226921.04	Геодезический метод	2.50	-
27425	467615.45	4226962.63	Геодезический метод	2.50	-
27426	467623.59	4226973.49	Геодезический метод	2.50	-
27427	467614.54	4226995.19	Геодезический метод	2.50	-
27428	467624.49	4227025.02	Геодезический метод	2.50	-
27429	467644.38	4227038.59	Геодезический метод	2.50	-
27430	467669.70	4227049.44	Геодезический метод	2.50	-

2. Сведения о характерных точках границ объекта					
Обозначение характерных точек границ	Координаты, м		Метод определения координат характерной точки	Средняя квадратическая погрешность положения характерной точки (Mt), м	Описание обозначения точки на местности (при наличии)
	X	Y			
1	2	3	4	5	6
27431	467693.21	4227044.91	Геодезический метод	2.50	-
27432	467719.43	4227038.59	Геодезический метод	2.50	-
27433	467751.08	4227041.30	Геодезический метод	2.50	-
27434	467778.19	4227045.82	Геодезический метод	2.50	-
27435	467799.90	4227040.40	Геодезический метод	2.50	-
27436	467820.69	4227015.07	Геодезический метод	2.50	-
27437	467829.74	4226997.00	Геодезический метод	2.50	-
27438	467846.91	4226993.37	Геодезический метод	2.50	-
27439	467877.66	4227011.46	Геодезический метод	2.50	-
27440	467923.77	4227043.11	Геодезический метод	2.50	-
27441	467926.48	4227052.15	Геодезический метод	2.50	-
27442	467912.02	4227083.80	Геодезический метод	2.50	-
27443	467912.92	4227114.55	Геодезический метод	2.50	-
27444	467927.39	4227146.20	Геодезический метод	2.50	-
27371	467936.44	4227165.18	Геодезический метод	2.50	-
27445	460796.41	4225306.67	Геодезический метод	2.50	-
27446	460792.11	4225323.85	Геодезический метод	2.50	-
27447	460780.67	4225465.52	Геодезический метод	2.50	-
27448	460772.08	4225515.60	Геодезический метод	2.50	-
27449	460762.07	4225559.97	Геодезический метод	2.50	-
27450	460762.07	4225604.34	Геодезический метод	2.50	-
27451	460753.48	4225612.92	Геодезический метод	2.50	-
27452	460711.99	4225618.64	Геодезический метод	2.50	-
27453	460691.95	4225614.35	Геодезический метод	2.50	-
27454	460683.37	4225601.47	Геодезический метод	2.50	-

2. Сведения о характерных точках границ объекта					
Обозначение характерных точек границ	Координаты, м		Метод определения координат характерной точки	Средняя квадратическая погрешность положения характерной точки (Mt), м	Описание обозначения точки на местности (при наличии)
	X	Y			
1	2	3	4	5	6
27455	460659.04	4225587.17	Геодезический метод	2.50	-
27456	460626.13	4225587.17	Геодезический метод	2.50	-
27457	460596.09	4225595.75	Геодезический метод	2.50	-
27458	460557.45	4225654.42	Геодезический метод	2.50	-
27459	460503.08	4225730.26	Геодезический метод	2.50	-
27460	460485.91	4225760.32	Геодезический метод	2.50	-
27461	460435.83	4225730.26	Геодезический метод	2.50	-
27462	460441.55	4225718.82	Геодезический метод	2.50	-
27463	460464.45	4225691.62	Геодезический метод	2.50	-
27464	460470.17	4225671.59	Геодезический метод	2.50	-
27465	460463.01	4225661.57	Геодезический метод	2.50	-
27466	460422.95	4225638.68	Геодезический метод	2.50	-
27467	460420.09	4225628.66	Геодезический метод	2.50	-
27468	460431.53	4225614.35	Геодезический метод	2.50	-
27469	460447.27	4225612.92	Геодезический метод	2.50	-
27470	460468.73	4225627.23	Геодезический метод	2.50	-
27471	460485.91	4225605.76	Геодезический метод	2.50	-
27472	460497.35	4225577.14	Геодезический метод	2.50	-
27473	460515.95	4225582.87	Геодезический метод	2.50	-
27474	460527.40	4225575.71	Геодезический метод	2.50	-
27475	460535.99	4225554.24	Геодезический метод	2.50	-
27476	460547.43	4225532.78	Геодезический метод	2.50	-
27477	460566.03	4225525.62	Геодезический метод	2.50	-
27478	460591.79	4225539.94	Геодезический метод	2.50	-
27479	460613.25	4225548.53	Геодезический метод	2.50	-

2. Сведения о характерных точках границ объекта					
Обозначение характерных точек границ	Координаты, м		Метод определения координат характерной точки	Средняя квадратическая погрешность положения характерной точки (Mt), м	Описание обозначения точки на местности (при наличии)
	X	Y			
1	2	3	4	5	6
27480	460636.15	4225551.38	Геодезический метод	2.50	-
27481	460643.30	4225537.07	Геодезический метод	2.50	-
27482	460646.17	4225505.59	Геодезический метод	2.50	-
27483	460607.53	4225498.43	Геодезический метод	2.50	-
27484	460581.77	4225488.42	Геодезический метод	2.50	-
27485	460604.67	4225458.37	Геодезический метод	2.50	-
27486	460633.29	4225385.38	Геодезический метод	2.50	-
27487	460657.61	4225278.05	Геодезический метод	2.50	-
27488	460658.64	4225207.56	Геодезический метод	2.50	-
27489	460667.07	4225107.20	Геодезический метод	2.50	-
27490	460671.97	4225053.15	Геодезический метод	2.50	-
27491	460695.83	4225044.03	Геодезический метод	2.50	-
27492	460711.97	4225039.83	Геодезический метод	2.50	-
27493	460726.01	4225015.26	Геодезический метод	2.50	-
27494	460717.71	4225001.85	Геодезический метод	2.50	-
27495	460732.01	4224991.84	Геодезический метод	2.50	-
27496	460787.82	4224991.84	Геодезический метод	2.50	-
27497	460776.37	4225007.58	Геодезический метод	2.50	-
27498	460743.46	4225039.07	Геодезический метод	2.50	-
27499	460739.17	4225059.10	Геодезический метод	2.50	-
27500	460739.17	4225097.74	Геодезический метод	2.50	-
27501	460742.03	4225136.38	Геодезический метод	2.50	-
27502	460763.49	4225160.70	Геодезический метод	2.50	-
27503	460772.08	4225182.17	Геодезический метод	2.50	-
27504	460792.11	4225197.92	Геодезический метод	2.50	-



2. Сведения о характерных точках границ объекта					
Обозначение характерных точек границ	Координаты, м		Метод определения координат характерной точки	Средняя квадратическая погрешность положения характерной точки (Mt), м	Описание обозначения точки на местности (при наличии)
	X	Y			
1	2	3	4	5	6
27505	460796.41	4225258.02	Геодезический метод	2.50	-
27445	460796.41	4225306.67	Геодезический метод	2.50	-
27506	460768.51	4225258.23	Геодезический метод	2.50	-
27507	460767.53	4225295.79	Геодезический метод	2.50	-
27508	460753.69	4225319.52	Геодезический метод	2.50	-
27509	460738.87	4225341.25	Геодезический метод	2.50	-
27510	460724.05	4225353.12	Геодезический метод	2.50	-
27511	460709.23	4225358.05	Геодезический метод	2.50	-
27512	460704.28	4225374.86	Геодезический метод	2.50	-
27513	460691.43	4225378.81	Геодезический метод	2.50	-
27514	460674.63	4225358.05	Геодезический метод	2.50	-
27515	460662.78	4225341.25	Геодезический метод	2.50	-
27516	460665.75	4225299.75	Геодезический метод	2.50	-
27517	460675.63	4225291.84	Геодезический метод	2.50	-
27518	460692.43	4225286.90	Геодезический метод	2.50	-
27519	460700.33	4225277.01	Геодезический метод	2.50	-
27520	460693.41	4225234.52	Геодезический метод	2.50	-
27521	460701.31	4225214.75	Геодезический метод	2.50	-
27522	460697.37	4225185.11	Геодезический метод	2.50	-
27523	460707.25	4225170.28	Геодезический метод	2.50	-
27524	460746.77	4225191.03	Геодезический метод	2.50	-
27525	460756.65	4225196.96	Геодезический метод	2.50	-
27526	460768.51	4225202.89	Геодезический метод	2.50	-
27506	460768.51	4225258.23	Геодезический метод	2.50	-
27527	469227.39	4225960.81	Геодезический метод	2.50	-

2. Сведения о характерных точках границ объекта					
Обозначение характерных точек границ	Координаты, м		Метод определения координат характерной точки	Средняя квадратическая погрешность положения характерной точки (Mt), м	Описание обозначения точки на местности (при наличии)
	X	Y			
1	2	3	4	5	6
27528	469220.95	4225968.33	Геодезический метод	2.50	-
27529	469153.83	4226010.73	Геодезический метод	2.50	-
27530	469066.32	4226069.77	Геодезический метод	2.50	-
27531	469067.93	4226081.58	Геодезический метод	2.50	-
27532	469077.05	4226082.12	Геодезический метод	2.50	-
27533	469094.23	4226074.07	Геодезический метод	2.50	-
27534	469100.68	4226075.68	Геодезический метод	2.50	-
27535	469106.59	4226081.58	Геодезический метод	2.50	-
27536	469120.01	4226114.32	Геодезический метод	2.50	-
27537	469075.99	4226137.94	Геодезический метод	2.50	-
27538	469012.63	4226169.07	Геодезический метод	2.50	-
27539	469000.82	4226140.09	Геодезический метод	2.50	-
27540	468984.17	4226099.29	Геодезический метод	2.50	-
27541	468973.97	4226097.68	Геодезический метод	2.50	-
27542	468955.18	4226105.74	Геодезический метод	2.50	-
27543	468946.59	4226090.17	Геодезический метод	2.50	-
27544	468935.31	4226054.21	Геодезический метод	2.50	-
27545	468957.87	4226044.55	Геодезический метод	2.50	-
27546	469000.82	4226023.07	Геодезический метод	2.50	-
27547	469008.87	4225992.48	Геодезический метод	2.50	-
27548	469006.18	4225925.92	Геодезический метод	2.50	-
27549	468992.23	4225921.63	Геодезический метод	2.50	-
27550	468977.73	4225916.26	Геодезический метод	2.50	-
27551	468979.34	4225897.47	Геодезический метод	2.50	-
27552	468980.41	4225863.66	Геодезический метод	2.50	-

2. Сведения о характерных точках границ объекта					
Обозначение характерных точек границ	Координаты, м		Метод определения координат характерной точки	Средняя квадратическая погрешность положения характерной точки (Mt), м	Описание обозначения точки на местности (при наличии)
	X	Y			
1	2	3	4	5	6
27553	469000.28	4225845.41	Геодезический метод	2.50	-
27554	469041.62	4225805.69	Геодезический метод	2.50	-
27555	469116.25	4225753.07	Геодезический метод	2.50	-
27556	469135.58	4225729.99	Геодезический метод	2.50	-
27557	469126.99	4225718.72	Геодезический метод	2.50	-
27558	469085.65	4225699.94	Геодезический метод	2.50	-
27559	469069.01	4225682.76	Геодезический метод	2.50	-
27560	469056.65	4225653.77	Геодезический метод	2.50	-
27561	469026.05	4225644.11	Геодезический метод	2.50	-
27562	469009.95	4225631.23	Геодезический метод	2.50	-
27563	469011.55	4225624.25	Геодезический метод	2.50	-
27564	469016.93	4225610.83	Геодезический метод	2.50	-
27565	469031.42	4225608.15	Геодезический метод	2.50	-
27566	469052.36	4225610.30	Геодезический метод	2.50	-
27567	469080.28	4225608.69	Геодезический метод	2.50	-
27568	469115.72	4225596.88	Геодезический метод	2.50	-
27569	469131.82	4225593.12	Геодезический метод	2.50	-
27570	469146.86	4225598.49	Геодезический метод	2.50	-
27571	469148.47	4225608.15	Геодезический метод	2.50	-
27572	469162.96	4225617.81	Геодезический метод	2.50	-
27573	469191.95	4225624.25	Геодезический метод	2.50	-
27574	469196.25	4225636.06	Геодезический метод	2.50	-
27575	469174.77	4225651.63	Геодезический метод	2.50	-
27576	469166.18	4225655.92	Геодезический метод	2.50	-
27577	469157.59	4225654.31	Геодезический метод	2.50	-

2. Сведения о характерных точках границ объекта					
Обозначение характерных точек границ	Координаты, м		Метод определения координат характерной точки	Средняя квадратическая погрешность положения характерной точки (Mt), м	Описание обозначения точки на местности (при наличии)
	X	Y			
1	2	3	4	5	6
27578	469148.47	4225642.50	Геодезический метод	2.50	-
27579	469137.73	4225632.84	Геодезический метод	2.50	-
27580	469117.86	4225637.67	Геодезический метод	2.50	-
27581	469112.49	4225646.80	Геодезический метод	2.50	-
27582	469127.53	4225665.58	Геодезический метод	2.50	-
27583	469146.31	4225683.30	Геодезический метод	2.50	-
27584	469157.05	4225681.69	Геодезический метод	2.50	-
27585	469174.77	4225675.24	Геодезический метод	2.50	-
27586	469179.07	4225677.93	Геодезический метод	2.50	-
27587	469181.22	4225686.52	Геодезический метод	2.50	-
27588	469177.99	4225697.25	Геодезический метод	2.50	-
27589	469159.20	4225706.91	Геодезический метод	2.50	-
27590	469158.67	4225714.43	Геодезический метод	2.50	-
27591	469155.45	4225724.09	Геодезический метод	2.50	-
27592	469145.24	4225732.14	Геодезический метод	2.50	-
27593	469157.59	4225749.32	Геодезический метод	2.50	-
27594	469180.67	4225784.74	Геодезический метод	2.50	-
27595	469191.41	4225812.13	Геодезический метод	2.50	-
27596	469205.37	4225853.46	Геодезический метод	2.50	-
27597	469199.47	4225872.25	Геодезический метод	2.50	-
27598	469183.90	4225885.13	Геодезический метод	2.50	-
27599	469186.59	4225900.69	Геодезический метод	2.50	-
27600	469219.87	4225944.71	Геодезический метод	2.50	-
27527	469227.39	4225960.81	Геодезический метод	2.50	-
27601	470643.87	4227758.16	Геодезический метод	2.50	-

2. Сведения о характерных точках границ объекта					
Обозначение характерных точек границ	Координаты, м		Метод определения координат характерной точки	Средняя квадратическая погрешность положения характерной точки (Mt), м	Описание обозначения точки на местности (при наличии)
	X	Y			
1	2	3	4	5	6
27602	470595.87	4227759.16	Геодезический метод	2.50	-
27603	470428.87	4227836.16	Геодезический метод	2.50	-
27604	470296.87	4227900.16	Геодезический метод	2.50	-
27605	470106.87	4228004.15	Геодезический метод	2.50	-
27606	470062.26	4228030.74	Геодезический метод	2.50	-
27607	470049.15	4228012.77	Геодезический метод	2.50	-
27608	470041.72	4227997.37	Геодезический метод	2.50	-
27609	470045.96	4227985.14	Геодезический метод	2.50	-
27610	470076.77	4227966.03	Геодезический метод	2.50	-
27611	470094.30	4227949.56	Геодезический метод	2.50	-
27612	470109.70	4227934.69	Геодезический метод	2.50	-
27613	470112.36	4227918.76	Геодезический метод	2.50	-
27614	470124.04	4227898.04	Геодезический метод	2.50	-
27615	470125.11	4227872.02	Геодезический метод	2.50	-
27616	470114.48	4227843.34	Геодезический метод	2.50	-
27617	470115.02	4227810.93	Геодезический метод	2.50	-
27618	470120.33	4227793.93	Геодезический метод	2.50	-
27619	470134.14	4227769.49	Геодезический метод	2.50	-
27620	470145.82	4227756.21	Геодезический метод	2.50	-
27621	470147.42	4227746.13	Геодезический метод	2.50	-
27622	470143.70	4227729.13	Геодезический метод	2.50	-
27623	470146.88	4227714.25	Геодезический метод	2.50	-
27624	470155.38	4227714.25	Геодезический метод	2.50	-
27625	470179.29	4227735.50	Геодезический метод	2.50	-
27626	470211.69	4227747.18	Геодезический метод	2.50	-

2. Сведения о характерных точках границ объекта					
Обозначение характерных точек границ	Координаты, м		Метод определения координат характерной точки	Средняя квадратическая погрешность положения характерной точки (Mt), м	Описание обозначения точки на местности (при наличии)
	X	Y			
1	2	3	4	5	6
27627	470236.12	4227767.37	Геодезический метод	2.50	-
27628	470253.12	4227789.15	Геодезический метод	2.50	-
27629	470269.05	4227796.06	Геодезический метод	2.50	-
27630	470289.77	4227807.21	Геодезический метод	2.50	-
27631	470291.37	4227782.78	Геодезический метод	2.50	-
27632	470279.15	4227764.18	Геодезический метод	2.50	-
27633	470257.90	4227749.31	Геодезический метод	2.50	-
27634	470260.55	4227740.81	Геодезический метод	2.50	-
27635	470294.02	4227753.56	Геодезический метод	2.50	-
27636	470319.52	4227756.75	Геодезический метод	2.50	-
27637	470329.08	4227759.94	Геодезический метод	2.50	-
27638	470331.20	4227765.25	Геодезический метод	2.50	-
27639	470319.52	4227775.87	Геодезический метод	2.50	-
27640	470325.36	4227783.84	Геодезический метод	2.50	-
27641	470331.20	4227791.80	Геодезический метод	2.50	-
27642	470328.54	4227799.25	Геодезический метод	2.50	-
27643	470316.86	4227800.83	Геодезический метод	2.50	-
27644	470308.90	4227818.90	Геодезический метод	2.50	-
27645	470338.64	4227835.90	Геодезический метод	2.50	-
27646	470355.10	4227836.95	Геодезический метод	2.50	-
27647	470367.32	4227834.84	Геодезический метод	2.50	-
27648	470400.26	4227795.52	Геодезический метод	2.50	-
27649	470433.18	4227754.63	Геодезический метод	2.50	-
27650	470462.40	4227717.97	Геодезический метод	2.50	-
27651	470486.84	4227706.82	Геодезический метод	2.50	-

2. Сведения о характерных точках границ объекта					
Обозначение характерных точек границ	Координаты, м		Метод определения координат характерной точки	Средняя квадратическая погрешность положения характерной точки (Mt), м	Описание обозначения точки на местности (при наличии)
	X	Y			
1	2	3	4	5	6
27652	470519.24	4227714.78	Геодезический метод	2.50	-
27653	470543.14	4227731.25	Геодезический метод	2.50	-
27654	470551.64	4227740.81	Геодезический метод	2.50	-
27655	470571.82	4227748.24	Геодезический метод	2.50	-
27656	470597.32	4227748.78	Геодезический метод	2.50	-
27657	470612.19	4227751.97	Геодезический метод	2.50	-
27601	470643.87	4227758.16	Геодезический метод	2.50	-
27658	458575.28	4220042.17	Геодезический метод	2.50	-
27659	458571.86	4220050.65	Геодезический метод	2.50	-
27660	458568.23	4220069.59	Геодезический метод	2.50	-
27661	458563.55	4220077.73	Геодезический метод	2.50	-
27662	458553.79	4220085.26	Геодезический метод	2.50	-
27663	458542.23	4220104.54	Геодезический метод	2.50	-
27664	458536.63	4220128.20	Геодезический метод	2.50	-
27665	458532.88	4220161.54	Геодезический метод	2.50	-
27666	458541.14	4220193.46	Геодезический метод	2.50	-
27667	458551.57	4220217.59	Геодезический метод	2.50	-
27668	458551.29	4220227.70	Геодезический метод	2.50	-
27669	458550.99	4220227.93	Геодезический метод	2.50	-
27670	458488.43	4220247.14	Геодезический метод	2.50	-
27671	458462.26	4220250.60	Геодезический метод	2.50	-
27672	458458.44	4220217.50	Геодезический метод	2.50	-
27673	458448.99	4220201.68	Геодезический метод	2.50	-
27674	458430.35	4220186.35	Геодезический метод	2.50	-
27675	458400.73	4220164.86	Геодезический метод	2.50	-

2. Сведения о характерных точках границ объекта					
Обозначение характерных точек границ	Координаты, м		Метод определения координат характерной точки	Средняя квадратическая погрешность положения характерной точки (Mt), м	Описание обозначения точки на местности (при наличии)
	X	Y			
1	2	3	4	5	6
27676	458371.98	4220147.66	Геодезический метод	2.50	-
27677	458378.28	4220131.74	Геодезический метод	2.50	-
27678	458379.84	4220103.26	Геодезический метод	2.50	-
27679	458376.49	4220092.65	Геодезический метод	2.50	-
27680	458362.26	4220074.37	Геодезический метод	2.50	-
27681	458336.56	4220060.39	Геодезический метод	2.50	-
27682	458299.91	4220059.24	Геодезический метод	2.50	-
27683	458291.04	4220061.69	Геодезический метод	2.50	-
27684	458268.84	4220077.16	Геодезический метод	2.50	-
27685	458251.63	4220117.93	Геодезический метод	2.50	-
27686	458251.45	4220135.91	Геодезический метод	2.50	-
27687	458253.70	4220143.82	Геодезический метод	2.50	-
27688	458264.37	4220160.95	Геодезический метод	2.50	-
27689	458225.95	4220168.49	Геодезический метод	2.50	-
27690	458225.68	4220168.44	Геодезический метод	2.50	-
27691	458224.02	4220162.28	Геодезический метод	2.50	-
27692	458225.50	4220139.61	Геодезический метод	2.50	-
27693	458244.30	4220089.21	Геодезический метод	2.50	-
27694	458248.11	4220070.43	Геодезический метод	2.50	-
27695	458246.94	4220050.48	Геодезический метод	2.50	-
27696	458234.54	4220014.94	Геодезический метод	2.50	-
27697	458220.40	4219998.67	Геодезический метод	2.50	-
27698	458203.82	4219989.24	Геодезический метод	2.50	-
27699	458194.21	4219986.76	Геодезический метод	2.50	-
27700	458189.94	4219986.15	Геодезический метод	2.50	-



2. Сведения о характерных точках границ объекта					
Обозначение характерных точек границ	Координаты, м		Метод определения координат характерной точки	Средняя квадратическая погрешность положения характерной точки (Mt), м	Описание обозначения точки на местности (при наличии)
	X	Y			
1	2	3	4	5	6
27701	458153.57	4219984.83	Геодезический метод	2.50	-
27702	458143.86	4219982.75	Геодезический метод	2.50	-
27703	458134.21	4219977.84	Геодезический метод	2.50	-
27704	458127.38	4219975.78	Геодезический метод	2.50	-
27705	458093.94	4219972.28	Геодезический метод	2.50	-
27706	458085.94	4219972.73	Геодезический метод	2.50	-
27707	458091.13	4219960.26	Геодезический метод	2.50	-
27708	458099.13	4219958.04	Геодезический метод	2.50	-
27709	458102.66	4219956.70	Геодезический метод	2.50	-
27710	458106.90	4219954.62	Геодезический метод	2.50	-
27711	458127.96	4219950.84	Геодезический метод	2.50	-
27712	458144.46	4219941.56	Геодезический метод	2.50	-
27713	458153.32	4219932.79	Геодезический метод	2.50	-
27714	458178.01	4219904.46	Геодезический метод	2.50	-
27715	458181.03	4219895.39	Геодезический метод	2.50	-
27716	458182.35	4219878.93	Геодезический метод	2.50	-
27717	458179.36	4219855.89	Геодезический метод	2.50	-
27718	458173.80	4219845.40	Геодезический метод	2.50	-
27719	458172.05	4219842.66	Геодезический метод	2.50	-
27720	458140.37	4219806.25	Геодезический метод	2.50	-
27721	458134.58	4219802.66	Геодезический метод	2.50	-
27722	458117.38	4219795.72	Геодезический метод	2.50	-
27723	458114.66	4219792.70	Геодезический метод	2.50	-
27724	458127.36	4219775.55	Геодезический метод	2.50	-
27725	458160.64	4219789.35	Геодезический метод	2.50	-

2. Сведения о характерных точках границ объекта					
Обозначение характерных точек границ	Координаты, м		Метод определения координат характерной точки	Средняя квадратическая погрешность положения характерной точки (Mt), м	Описание обозначения точки на местности (при наличии)
	X	Y			
1	2	3	4	5	6
27726	458179.97	4219814.32	Геодезический метод	2.50	-
27727	458182.77	4219850.34	Геодезический метод	2.50	-
27728	458195.90	4219862.66	Геодезический метод	2.50	-
27729	458206.32	4219872.48	Геодезический метод	2.50	-
27730	458227.09	4219886.39	Геодезический метод	2.50	-
27731	458224.31	4219898.69	Геодезический метод	2.50	-
27732	458186.92	4219923.64	Геодезический метод	2.50	-
27733	458186.95	4219930.65	Геодезический метод	2.50	-
27734	458227.06	4219948.73	Геодезический метод	2.50	-
27735	458279.68	4219969.48	Геодезический метод	2.50	-
27736	458306.07	4219993.02	Геодезический метод	2.50	-
27737	458329.60	4220005.45	Геодезический метод	2.50	-
27738	458382.22	4220026.10	Геодезический метод	2.50	-
27739	458397.40	4220034.50	Геодезический метод	2.50	-
27740	458414.02	4220031.65	Геодезический метод	2.50	-
27741	458444.53	4220049.84	Геодезический метод	2.50	-
27742	458487.43	4220094.14	Геодезический метод	2.50	-
27743	458523.44	4220094.14	Геодезический метод	2.50	-
27744	458562.23	4220071.94	Геодезический метод	2.50	-
27745	458555.27	4220055.36	Геодезический метод	2.50	-
27746	458519.26	4220052.57	Геодезический метод	2.50	-
27747	458508.17	4220047.03	Геодезический метод	2.50	-
27748	458517.87	4220034.40	Геодезический метод	2.50	-
27749	458567.73	4220035.94	Геодезический метод	2.50	-
27658	458575.28	4220042.17	Геодезический метод	2.50	-

2. Сведения о характерных точках границ объекта					
Обозначение характерных точек границ	Координаты, м		Метод определения координат характерной точки	Средняя квадратическая погрешность положения характерной точки (Mt), м	Описание обозначения точки на местности (при наличии)
	X	Y			
1	2	3	4	5	6
27750	467039.59	4222636.82	Геодезический метод	2.50	-
27751	467032.85	4222643.20	Геодезический метод	2.50	-
27752	466986.75	4222693.25	Геодезический метод	2.50	-
27753	466941.00	4222715.85	Геодезический метод	2.50	-
27754	466811.85	4222750.30	Геодезический метод	2.50	-
27755	466783.90	4222757.80	Геодезический метод	2.50	-
27756	466763.45	4222756.75	Геодезический метод	2.50	-
27757	466762.20	4222757.20	Геодезический метод	2.50	-
27758	466760.55	4222753.90	Геодезический метод	2.50	-
27759	466746.20	4222734.25	Геодезический метод	2.50	-
27760	466732.50	4222720.75	Геодезический метод	2.50	-
27761	466718.75	4222717.05	Геодезический метод	2.50	-
27762	466718.05	4222717.10	Геодезический метод	2.50	-
27763	466699.35	4222669.70	Геодезический метод	2.50	-
27764	466692.35	4222614.25	Геодезический метод	2.50	-
27765	466693.80	4222605.02	Геодезический метод	2.50	-
27766	466726.69	4222608.89	Геодезический метод	2.50	-
27767	466727.24	4222611.50	Геодезический метод	2.50	-
27768	466730.90	4222622.45	Геодезический метод	2.50	-
27769	466732.92	4222634.93	Геодезический метод	2.50	-
27770	466735.11	4222642.92	Геодезический метод	2.50	-
27771	466739.22	4222665.79	Геодезический метод	2.50	-
27772	466746.93	4222691.41	Геодезический метод	2.50	-
27773	466759.12	4222707.19	Геодезический метод	2.50	-
27774	466762.13	4222725.02	Геодезический метод	2.50	-

2. Сведения о характерных точках границ объекта					
Обозначение характерных точек границ	Координаты, м		Метод определения координат характерной точки	Средняя квадратическая погрешность положения характерной точки (Mt), м	Описание обозначения точки на местности (при наличии)
	X	Y			
1	2	3	4	5	6
27775	466772.02	4222748.11	Геодезический метод	2.50	-
27776	466776.01	4222751.17	Геодезический метод	2.50	-
27777	466785.53	4222750.74	Геодезический метод	2.50	-
27778	466796.60	4222741.57	Геодезический метод	2.50	-
27779	466809.36	4222722.36	Геодезический метод	2.50	-
27780	466827.49	4222693.25	Геодезический метод	2.50	-
27781	466832.81	4222685.16	Геодезический метод	2.50	-
27782	466832.30	4222664.92	Геодезический метод	2.50	-
27783	466832.66	4222635.02	Геодезический метод	2.50	-
27784	466839.62	4222615.89	Геодезический метод	2.50	-
27785	466851.93	4222597.86	Геодезический метод	2.50	-
27786	466857.77	4222594.38	Геодезический метод	2.50	-
27787	466862.65	4222587.37	Геодезический метод	2.50	-
27788	466862.96	4222579.28	Геодезический метод	2.50	-
27789	466860.82	4222570.09	Геодезический метод	2.50	-
27790	466864.04	4222561.91	Геодезический метод	2.50	-
27791	466868.86	4222556.29	Геодезический метод	2.50	-
27792	466866.43	4222544.20	Геодезический метод	2.50	-
27793	466858.94	4222533.60	Геодезический метод	2.50	-
27794	466840.19	4222516.75	Геодезический метод	2.50	-
27795	466838.18	4222504.27	Геодезический метод	2.50	-
27796	466849.42	4222490.50	Геодезический метод	2.50	-
27797	466852.21	4222472.80	Геодезический метод	2.50	-
27798	466844.33	4222451.59	Геодезический метод	2.50	-
27799	466827.69	4222421.82	Геодезический метод	2.50	-

2. Сведения о характерных точках границ объекта					
Обозначение характерных точек границ	Координаты, м		Метод определения координат характерной точки	Средняя квадратическая погрешность положения характерной точки (Mt), м	Описание обозначения точки на местности (при наличии)
	X	Y			
1	2	3	4	5	6
27800	466832.90	4222406.01	Геодезический метод	2.50	-
27801	466842.95	4222382.00	Геодезический метод	2.50	-
27802	466851.56	4222361.22	Геодезический метод	2.50	-
27803	466850.69	4222352.89	Геодезический метод	2.50	-
27804	466844.80	4222344.84	Геодезический метод	2.50	-
27805	466835.50	4222339.48	Геодезический метод	2.50	-
27806	466830.33	4222333.48	Геодезический метод	2.50	-
27807	466829.84	4222325.56	Геодезический метод	2.50	-
27808	466833.91	4222316.31	Геодезический метод	2.50	-
27809	466836.73	4222308.02	Геодезический метод	2.50	-
27810	466842.68	4222304.25	Геодезический метод	2.50	-
27811	466854.85	4222300.02	Геодезический метод	2.50	-
27812	466861.20	4222296.26	Геодезический метод	2.50	-
27813	466861.94	4222289.93	Геодезический метод	2.50	-
27814	466910.99	4222322.82	Геодезический метод	2.50	-
27815	466908.01	4222324.71	Геодезический метод	2.50	-
27816	466904.80	4222332.78	Геодезический метод	2.50	-
27817	466911.70	4222345.76	Геодезический метод	2.50	-
27818	466927.31	4222366.08	Геодезический метод	2.50	-
27819	466950.05	4222403.88	Геодезический метод	2.50	-
27820	466967.83	4222422.59	Геодезический метод	2.50	-
27821	466978.71	4222448.93	Геодезический метод	2.50	-
27822	466986.69	4222475.04	Геодезический метод	2.50	-
27823	466982.16	4222485.98	Геодезический метод	2.50	-
27824	466944.80	4222517.74	Геодезический метод	2.50	-

2. Сведения о характерных точках границ объекта					
Обозначение характерных точек границ	Координаты, м		Метод определения координат характерной точки	Средняя квадратическая погрешность положения характерной точки (Mt), м	Описание обозначения точки на местности (при наличии)
	X	Y			
1	2	3	4	5	6
27825	466937.91	4222525.17	Геодезический метод	2.50	-
27826	466940.61	4222540.49	Геодезический метод	2.50	-
27827	466964.81	4222561.54	Геодезический метод	2.50	-
27828	466991.14	4222591.69	Геодезический метод	2.50	-
27829	467000.29	4222600.74	Геодезический метод	2.50	-
27830	466997.93	4222607.46	Геодезический метод	2.50	-
27831	466979.66	4222624.45	Геодезический метод	2.50	-
27832	466968.28	4222631.31	Геодезический метод	2.50	-
27833	466958.20	4222625.72	Геодезический метод	2.50	-
27834	466895.29	4222576.53	Геодезический метод	2.50	-
27835	466890.91	4222583.67	Геодезический метод	2.50	-
27836	466870.76	4222607.49	Геодезический метод	2.50	-
27837	466878.19	4222616.89	Геодезический метод	2.50	-
27838	466880.35	4222623.38	Геодезический метод	2.50	-
27839	466877.77	4222627.78	Геодезический метод	2.50	-
27840	466865.10	4222637.29	Геодезический метод	2.50	-
27841	466852.59	4222652.81	Геодезический метод	2.50	-
27842	466847.83	4222659.42	Геодезический метод	2.50	-
27843	466848.00	4222665.24	Геодезический метод	2.50	-
27844	466851.78	4222673.69	Геодезический метод	2.50	-
27845	466861.76	4222679.38	Геодезический метод	2.50	-
27846	466888.30	4222693.92	Геодезический метод	2.50	-
27847	466903.92	4222704.03	Геодезический метод	2.50	-
27848	466914.84	4222708.56	Геодезический метод	2.50	-
27849	466922.20	4222707.15	Геодезический метод	2.50	-

2. Сведения о характерных точках границ объекта					
Обозначение характерных точек границ	Координаты, м		Метод определения координат характерной точки	Средняя квадратическая погрешность положения характерной точки (Mt), м	Описание обозначения точки на местности (при наличии)
	X	Y			
1	2	3	4	5	6
27850	466940.54	4222680.76	Геодезический метод	2.50	-
27851	466944.73	4222678.51	Геодезический метод	2.50	-
27852	466957.96	4222685.63	Геодезический метод	2.50	-
27853	466974.06	4222683.36	Геодезический метод	2.50	-
27854	466985.40	4222677.21	Геодезический метод	2.50	-
27855	466988.78	4222672.83	Геодезический метод	2.50	-
27856	466990.31	4222666.79	Геодезический метод	2.50	-
27857	466989.73	4222661.36	Геодезический метод	2.50	-
27858	466989.05	4222655.64	Геодезический метод	2.50	-
27859	466989.90	4222644.06	Геодезический метод	2.50	-
27860	466991.83	4222638.14	Геодезический метод	2.50	-
27861	466998.56	4222632.49	Геодезический метод	2.50	-
27862	467007.34	4222630.54	Геодезический метод	2.50	-
27863	467016.99	4222634.21	Геодезический метод	2.50	-
27864	467022.71	4222644.24	Геодезический метод	2.50	-
27865	467025.59	4222644.76	Геодезический метод	2.50	-
27866	467029.82	4222641.61	Геодезический метод	2.50	-
27867	467035.30	4222636.83	Геодезический метод	2.50	-
27750	467039.59	4222636.82	Геодезический метод	2.50	-
27868	466900.24	4222366.44	Геодезический метод	2.50	-
27869	466878.61	4222391.20	Геодезический метод	2.50	-
27870	466860.40	4222376.97	Геодезический метод	2.50	-
27871	466881.19	4222352.03	Геодезический метод	2.50	-
27868	466900.24	4222366.44	Геодезический метод	2.50	-
27872	463669.38	4217784.96	Геодезический метод	2.50	-

2. Сведения о характерных точках границ объекта					
Обозначение характерных точек границ	Координаты, м		Метод определения координат характерной точки	Средняя квадратическая погрешность положения характерной точки (Mt), м	Описание обозначения точки на местности (при наличии)
	X	Y			
1	2	3	4	5	6
27873	463667.44	4217790.90	Геодезический метод	2.50	-
27874	463573.61	4217823.85	Геодезический метод	2.50	-
27875	463554.82	4217831.12	Геодезический метод	2.50	-
27876	463549.08	4217831.89	Геодезический метод	2.50	-
27877	463537.34	4217825.14	Геодезический метод	2.50	-
27878	463525.34	4217814.87	Геодезический метод	2.50	-
27879	463515.53	4217814.88	Геодезический метод	2.50	-
27880	463470.41	4217837.93	Геодезический метод	2.50	-
27881	463482.22	4217853.09	Геодезический метод	2.50	-
27882	463489.69	4217859.09	Геодезический метод	2.50	-
27883	463500.79	4217877.34	Геодезический метод	2.50	-
27884	463497.31	4217886.61	Геодезический метод	2.50	-
27885	463477.03	4217901.63	Геодезический метод	2.50	-
27886	463464.48	4217905.14	Геодезический метод	2.50	-
27887	463400.79	4217937.47	Геодезический метод	2.50	-
27888	463371.49	4217949.83	Геодезический метод	2.50	-
27889	463350.35	4217950.61	Геодезический метод	2.50	-
27890	463339.19	4217946.44	Геодезический метод	2.50	-
27891	463408.41	4217931.96	Геодезический метод	2.50	-
27892	463418.85	4217925.70	Геодезический метод	2.50	-
27893	463351.12	4217832.91	Геодезический метод	2.50	-
27894	463271.93	4217886.74	Геодезический метод	2.50	-
27895	463306.49	4217933.54	Геодезический метод	2.50	-
27896	463296.20	4217935.79	Геодезический метод	2.50	-
27897	463285.89	4217925.69	Геодезический метод	2.50	-



2. Сведения о характерных точках границ объекта					
Обозначение характерных точек границ	Координаты, м		Метод определения координат характерной точки	Средняя квадратическая погрешность положения характерной точки (Mt), м	Описание обозначения точки на местности (при наличии)
	X	Y			
1	2	3	4	5	6
27898	463271.64	4217895.92	Геодезический метод	2.50	-
27899	463262.01	4217883.84	Геодезический метод	2.50	-
27900	463265.87	4217872.18	Геодезический метод	2.50	-
27901	463273.48	4217864.17	Геодезический метод	2.50	-
27902	463292.27	4217857.10	Геодезический метод	2.50	-
27903	463305.64	4217850.31	Геодезический метод	2.50	-
27904	463328.14	4217829.99	Геодезический метод	2.50	-
27905	463376.01	4217754.41	Геодезический метод	2.50	-
27906	463489.35	4217747.42	Геодезический метод	2.50	-
27907	463548.55	4217743.33	Геодезический метод	2.50	-
27908	463570.73	4217741.19	Геодезический метод	2.50	-
27909	463621.44	4217723.76	Геодезический метод	2.50	-
27910	463643.30	4217712.51	Геодезический метод	2.50	-
27911	463650.34	4217713.78	Геодезический метод	2.50	-
27912	463658.42	4217719.51	Геодезический метод	2.50	-
27913	463665.41	4217730.19	Геодезический метод	2.50	-
27914	463668.78	4217738.62	Геодезический метод	2.50	-
27915	463666.26	4217752.02	Геодезический метод	2.50	-
27916	463665.20	4217771.39	Геодезический метод	2.50	-
27872	463669.38	4217784.96	Геодезический метод	2.50	-
27917	460864.22	4215117.10	Геодезический метод	2.50	-
27918	460829.39	4215145.86	Геодезический метод	2.50	-
27919	460722.86	4215086.54	Геодезический метод	2.50	-
27920	460717.54	4215083.58	Геодезический метод	2.50	-
27921	460673.72	4215059.18	Геодезический метод	2.50	-

2. Сведения о характерных точках границ объекта					
Обозначение характерных точек границ	Координаты, м		Метод определения координат характерной точки	Средняя квадратическая погрешность положения характерной точки (Mt), м	Описание обозначения точки на местности (при наличии)
	X	Y			
1	2	3	4	5	6
27922	460656.86	4215049.79	Геодезический метод	2.50	-
27923	460645.17	4215043.28	Геодезический метод	2.50	-
27924	460621.66	4215029.39	Геодезический метод	2.50	-
27925	460614.09	4215024.92	Геодезический метод	2.50	-
27926	460599.75	4215016.45	Геодезический метод	2.50	-
27927	460553.44	4215035.31	Геодезический метод	2.50	-
27928	460491.64	4215067.96	Геодезический метод	2.50	-
27929	460463.20	4215013.60	Геодезический метод	2.50	-
27930	460468.29	4214991.45	Геодезический метод	2.50	-
27931	460679.16	4214931.59	Геодезический метод	2.50	-
27932	460724.78	4214937.63	Геодезический метод	2.50	-
27917	460864.22	4215117.10	Геодезический метод	2.50	-
27933	463348.90	4217580.29	Геодезический метод	2.50	-
27934	463252.41	4217645.28	Геодезический метод	2.50	-
27935	463230.48	4217689.15	Геодезический метод	2.50	-
27936	463192.09	4217743.98	Геодезический метод	2.50	-
27937	463140.00	4217787.86	Геодезический метод	2.50	-
27938	463110.48	4217824.08	Геодезический метод	2.50	-
27939	463235.50	4217947.66	Геодезический метод	2.50	-
27940	463228.68	4217947.30	Геодезический метод	2.50	-
27941	463156.01	4217871.17	Геодезический метод	2.50	-
27942	463098.92	4217838.30	Геодезический метод	2.50	-
27943	463092.88	4217844.72	Геодезический метод	2.50	-
27944	463063.93	4217875.50	Геодезический метод	2.50	-
27945	463023.27	4217862.52	Геодезический метод	2.50	-

2. Сведения о характерных точках границ объекта					
Обозначение характерных точек границ	Координаты, м		Метод определения координат характерной точки	Средняя квадратическая погрешность положения характерной точки (Mt), м	Описание обозначения точки на местности (при наличии)
	X	Y			
1	2	3	4	5	6
27946	462958.39	4217807.92	Геодезический метод	2.50	-
27947	462946.45	4217805.64	Геодезический метод	2.50	-
27948	462879.85	4217829.01	Геодезический метод	2.50	-
27949	462855.67	4217806.74	Геодезический метод	2.50	-
27950	462845.30	4217782.94	Геодезический метод	2.50	-
27951	462881.57	4217746.59	Геодезический метод	2.50	-
27952	462914.22	4217734.69	Геодезический метод	2.50	-
27953	462939.53	4217802.62	Геодезический метод	2.50	-
27954	462971.94	4217794.60	Геодезический метод	2.50	-
27955	463005.28	4217826.30	Геодезический метод	2.50	-
27956	463026.56	4217830.63	Геодезический метод	2.50	-
27957	463041.00	4217777.22	Геодезический метод	2.50	-
27958	463055.44	4217745.46	Геодезический метод	2.50	-
27959	463069.87	4217720.92	Геодезический метод	2.50	-
27960	463099.65	4217697.40	Геодезический метод	2.50	-
27961	463149.47	4217665.79	Геодезический метод	2.50	-
27962	463291.27	4217571.94	Геодезический метод	2.50	-
27963	463322.55	4217591.80	Геодезический метод	2.50	-
27933	463348.90	4217580.29	Геодезический метод	2.50	-
27964	469588.25	4225456.15	Геодезический метод	2.50	-
27965	469585.11	4225465.56	Геодезический метод	2.50	-
27966	469563.16	4225465.56	Геодезический метод	2.50	-
27967	469551.67	4225468.70	Геодезический метод	2.50	-
27968	469567.35	4225499.00	Геодезический метод	2.50	-
27969	469585.11	4225538.71	Геодезический метод	2.50	-

2. Сведения о характерных точках границ объекта					
Обозначение характерных точек границ	Координаты, м		Метод определения координат характерной точки	Средняя квадратическая погрешность положения характерной точки (Mt), м	Описание обозначения точки на местности (при наличии)
	X	Y			
1	2	3	4	5	6
27970	469587.20	4225562.75	Геодезический метод	2.50	-
27971	469579.89	4225592.00	Геодезический метод	2.50	-
27972	469565.25	4225599.32	Геодезический метод	2.50	-
27973	469557.93	4225596.19	Геодезический метод	2.50	-
27974	469552.71	4225587.83	Геодезический метод	2.50	-
27975	469556.89	4225562.75	Геодезический метод	2.50	-
27976	469551.67	4225524.08	Геодезический метод	2.50	-
27977	469540.17	4225510.49	Геодезический метод	2.50	-
27978	469517.17	4225515.72	Геодезический метод	2.50	-
27979	469506.72	4225527.21	Геодезический метод	2.50	-
27980	469506.72	4225537.67	Геодезический метод	2.50	-
27981	469499.40	4225559.61	Геодезический метод	2.50	-
27982	469480.59	4225595.14	Геодезический метод	2.50	-
27983	469465.95	4225614.99	Геодезический метод	2.50	-
27984	469446.09	4225614.99	Геодезический метод	2.50	-
27985	469442.96	4225605.60	Геодезический метод	2.50	-
27986	469446.09	4225594.10	Геодезический метод	2.50	-
27987	469441.91	4225583.64	Геодезический метод	2.50	-
27988	469422.05	4225581.54	Геодезический метод	2.50	-
27989	469399.06	4225577.36	Геодезический метод	2.50	-
27990	469392.09	4225569.86	Геодезический метод	2.50	-
27991	469393.78	4225553.80	Геодезический метод	2.50	-
27992	469438.68	4225392.56	Геодезический метод	2.50	-
27993	469467.85	4225351.36	Геодезический метод	2.50	-
27994	469497.31	4225366.28	Геодезический метод	2.50	-

2. Сведения о характерных точках границ объекта					
Обозначение характерных точек границ	Координаты, м		Метод определения координат характерной точки	Средняя квадратическая погрешность положения характерной точки (Mt), м	Описание обозначения точки на местности (при наличии)
	X	Y			
1	2	3	4	5	6
27995	469529.72	4225391.36	Геодезический метод	2.50	-
27996	469545.39	4225410.18	Геодезический метод	2.50	-
27997	469553.75	4225430.02	Геодезический метод	2.50	-
27998	469569.43	4225438.39	Геодезический метод	2.50	-
27999	469584.07	4225445.70	Геодезический метод	2.50	-
27964	469588.25	4225456.15	Геодезический метод	2.50	-
28000	464685.60	4230973.62	Геодезический метод	2.50	-
28001	464676.95	4230990.07	Геодезический метод	2.50	-
28002	464633.67	4231035.95	Геодезический метод	2.50	-
28003	464612.03	4231064.52	Геодезический метод	2.50	-
28004	464567.02	4231101.74	Геодезический метод	2.50	-
28005	464557.50	4231105.20	Геодезический метод	2.50	-
28006	464550.57	4231096.54	Геодезический метод	2.50	-
28007	464542.79	4231096.54	Геодезический метод	2.50	-
28008	464532.40	4231106.93	Геодезический метод	2.50	-
28009	464508.17	4231125.97	Геодезический метод	2.50	-
28010	464470.08	4231141.55	Геодезический метод	2.50	-
28011	464436.33	4231158.00	Геодезический метод	2.50	-
28012	464419.01	4231178.78	Геодезический метод	2.50	-
28013	464377.47	4231221.19	Геодезический метод	2.50	-
28014	464357.56	4231254.09	Геодезический метод	2.50	-
28015	464347.17	4231261.02	Геодезический метод	2.50	-
28016	464334.19	4231254.09	Геодезический метод	2.50	-
28017	464322.07	4231257.55	Геодезический метод	2.50	-
28018	464309.95	4231265.34	Геодезический метод	2.50	-

2. Сведения о характерных точках границ объекта					
Обозначение характерных точек границ	Координаты, м		Метод определения координат характерной точки	Средняя квадратическая погрешность положения характерной точки (Mt), м	Описание обозначения точки на местности (при наличии)
	X	Y			
1	2	3	4	5	6
28019	464301.29	4231257.55	Геодезический метод	2.50	-
28020	464297.83	4231245.43	Геодезический метод	2.50	-
28021	464303.03	4231233.31	Геодезический метод	2.50	-
28022	464312.55	4231219.47	Геодезический метод	2.50	-
28023	464340.25	4231196.96	Геодезический метод	2.50	-
28024	464389.59	4231153.68	Геодезический метод	2.50	-
28025	464416.41	4231112.99	Геодезический метод	2.50	-
28026	464451.04	4231080.10	Геодезический метод	2.50	-
28027	464498.65	4231052.40	Геодезический метод	2.50	-
28028	464514.23	4231050.67	Геодезический метод	2.50	-
28029	464531.53	4231046.33	Геодезический метод	2.50	-
28030	464560.97	4231029.03	Геодезический метод	2.50	-
28031	464625.88	4230970.16	Геодезический метод	2.50	-
28032	464648.39	4230962.37	Геодезический метод	2.50	-
28033	464670.89	4230963.24	Геодезический метод	2.50	-
28000	464685.60	4230973.62	Геодезический метод	2.50	-
28034	461771.51	4228666.26	Геодезический метод	2.50	-
28035	461755.71	4228670.78	Геодезический метод	2.50	-
28036	461703.79	4228679.81	Геодезический метод	2.50	-
28037	461683.47	4228684.33	Геодезический метод	2.50	-
28038	461656.38	4228694.48	Геодезический метод	2.50	-
28039	461638.31	4228703.52	Геодезический метод	2.50	-
28040	461631.55	4228693.36	Геодезический метод	2.50	-
28041	461616.87	4228691.10	Геодезический метод	2.50	-
28042	461590.91	4228692.23	Геодезический метод	2.50	-

2. Сведения о характерных точках границ объекта					
Обозначение характерных точек границ	Координаты, м		Метод определения координат характерной точки	Средняя квадратическая погрешность положения характерной точки (Mt), м	Описание обозначения точки на местности (при наличии)
	X	Y			
1	2	3	4	5	6
28043	461578.49	4228678.68	Геодезический метод	2.50	-
28044	461567.21	4228677.56	Геодезический метод	2.50	-
28045	461553.66	4228682.08	Геодезический метод	2.50	-
28046	461543.50	4228709.16	Геодезический метод	2.50	-
28047	461538.99	4228726.10	Геодезический метод	2.50	-
28048	461528.83	4228735.13	Геодезический метод	2.50	-
28049	461482.55	4228755.45	Геодезический метод	2.50	-
28050	461456.59	4228759.95	Геодезический метод	2.50	-
28051	461476.91	4228720.45	Геодезический метод	2.50	-
28052	461485.93	4228695.61	Геодезический метод	2.50	-
28053	461478.03	4228680.95	Геодезический метод	2.50	-
28054	461463.36	4228668.53	Геодезический метод	2.50	-
28055	461453.20	4228650.46	Геодезический метод	2.50	-
28056	461439.65	4228630.15	Геодезический метод	2.50	-
28057	461427.24	4228619.99	Геодезический метод	2.50	-
28058	461411.44	4228617.73	Геодезический метод	2.50	-
28059	461403.53	4228605.31	Геодезический метод	2.50	-
28060	461415.95	4228594.03	Геодезический метод	2.50	-
28061	461457.71	4228597.41	Геодезический метод	2.50	-
28062	461471.26	4228614.34	Геодезический метод	2.50	-
28063	461480.29	4228630.15	Геодезический метод	2.50	-
28064	461538.99	4228633.54	Геодезический метод	2.50	-
28065	461572.85	4228631.28	Геодезический метод	2.50	-
28066	461583.01	4228624.51	Геодезический метод	2.50	-
28067	461581.88	4228610.96	Геодезический метод	2.50	-

2. Сведения о характерных точках границ объекта					
Обозначение характерных точек границ	Координаты, м		Метод определения координат характерной точки	Средняя квадратическая погрешность положения характерной точки (Mt), м	Описание обозначения точки на местности (при наличии)
	X	Y			
1	2	3	4	5	6
28068	461584.13	4228597.41	Геодезический метод	2.50	-
28069	461597.68	4228594.03	Геодезический метод	2.50	-
28070	461605.59	4228605.31	Геодезический метод	2.50	-
28071	461611.23	4228648.21	Геодезический метод	2.50	-
28072	461621.39	4228669.66	Геодезический метод	2.50	-
28073	461648.47	4228667.40	Геодезический метод	2.50	-
28074	461671.05	4228660.63	Геодезический метод	2.50	-
28075	461686.85	4228656.11	Геодезический метод	2.50	-
28076	461691.37	4228642.56	Геодезический метод	2.50	-
28077	461691.37	4228594.03	Геодезический метод	2.50	-
28078	461709.43	4228585.01	Геодезический метод	2.50	-
28079	461747.81	4228592.91	Геодезический метод	2.50	-
28080	461765.87	4228613.22	Геодезический метод	2.50	-
28081	461769.25	4228630.15	Геодезический метод	2.50	-
28082	461771.51	4228651.60	Геодезический метод	2.50	-
28034	461771.51	4228666.26	Геодезический метод	2.50	-
28083	464728.77	4225905.98	Геодезический метод	2.50	-
28084	464717.52	4225918.74	Геодезический метод	2.50	-
28085	464688.54	4225925.56	Геодезический метод	2.50	-
28086	464682.75	4225925.19	Геодезический метод	2.50	-
28087	464685.39	4225907.37	Геодезический метод	2.50	-
28088	464679.63	4225903.34	Геодезический метод	2.50	-
28089	464661.88	4225894.46	Геодезический метод	2.50	-
28090	464660.66	4225891.70	Геодезический метод	2.50	-
28091	464656.73	4225890.21	Геодезический метод	2.50	-



2. Сведения о характерных точках границ объекта					
Обозначение характерных точек границ	Координаты, м		Метод определения координат характерной точки	Средняя квадратическая погрешность положения характерной точки (Mt), м	Описание обозначения точки на местности (при наличии)
	X	Y			
1	2	3	4	5	6
28092	464644.71	4225884.21	Геодезический метод	2.50	-
28093	464639.47	4225876.70	Геодезический метод	2.50	-
28094	464629.71	4225860.18	Геодезический метод	2.50	-
28095	464622.95	4225863.94	Геодезический метод	2.50	-
28096	464619.95	4225878.20	Геодезический метод	2.50	-
28097	464616.95	4225884.21	Геодезический метод	2.50	-
28098	464598.94	4225890.96	Геодезический метод	2.50	-
28099	464582.44	4225893.97	Геодезический метод	2.50	-
28100	464573.42	4225900.72	Геодезический метод	2.50	-
28101	464550.91	4225902.23	Геодезический метод	2.50	-
28102	464531.40	4225916.49	Геодезический метод	2.50	-
28103	464519.39	4225922.49	Геодезический метод	2.50	-
28104	464500.62	4225921.74	Геодезический метод	2.50	-
28105	464490.12	4225916.49	Геодезический метод	2.50	-
28106	464484.86	4225903.72	Геодезический метод	2.50	-
28107	464501.38	4225882.70	Геодезический метод	2.50	-
28108	464512.64	4225882.70	Геодезический метод	2.50	-
28109	464523.89	4225889.46	Геодезический метод	2.50	-
28110	464541.90	4225896.21	Геодезический метод	2.50	-
28111	464571.18	4225874.44	Геодезический метод	2.50	-
28112	464591.44	4225848.92	Геодезический метод	2.50	-
28113	464611.70	4225825.66	Геодезический метод	2.50	-
28114	464641.71	4225792.63	Геодезический метод	2.50	-
28115	464647.72	4225764.86	Геодезический метод	2.50	-
28116	464643.21	4225740.83	Геодезический метод	2.50	-

2. Сведения о характерных точках границ объекта					
Обозначение характерных точек границ	Координаты, м		Метод определения координат характерной точки	Средняя квадратическая погрешность положения характерной точки (Mt), м	Описание обозначения точки на местности (при наличии)
	X	Y			
1	2	3	4	5	6
28117	464634.21	4225728.07	Геодезический метод	2.50	-
28118	464621.46	4225722.82	Геодезический метод	2.50	-
28119	464609.44	4225717.56	Геодезический метод	2.50	-
28120	464609.44	4225701.05	Геодезический метод	2.50	-
28121	464611.69	4225674.78	Геодезический метод	2.50	-
28122	464604.94	4225618.48	Геодезический метод	2.50	-
28123	464604.19	4225598.96	Геодезический метод	2.50	-
28124	464619.95	4225584.70	Геодезический метод	2.50	-
28125	464629.71	4225569.69	Геодезический метод	2.50	-
28126	464623.70	4225549.42	Геодезический метод	2.50	-
28127	464625.21	4225516.39	Геодезический метод	2.50	-
28128	464631.95	4225500.64	Геодезический метод	2.50	-
28129	464645.09	4225501.38	Геодезический метод	2.50	-
28130	464655.97	4225502.88	Геодезический метод	2.50	-
28131	464663.48	4225516.39	Геодезический метод	2.50	-
28132	464666.48	4225532.16	Геодезический метод	2.50	-
28133	464659.73	4225549.42	Геодезический метод	2.50	-
28134	464656.73	4225568.19	Геодезический метод	2.50	-
28135	464661.98	4225580.20	Геодезический метод	2.50	-
28136	464676.99	4225589.21	Геодезический метод	2.50	-
28137	464687.49	4225589.96	Геодезический метод	2.50	-
28138	464676.24	4225609.47	Геодезический метод	2.50	-
28139	464668.73	4225604.97	Геодезический метод	2.50	-
28140	464664.98	4225606.47	Геодезический метод	2.50	-
28141	464670.99	4225627.49	Геодезический метод	2.50	-

2. Сведения о характерных точках границ объекта					
Обозначение характерных точек границ	Координаты, м		Метод определения координат характерной точки	Средняя квадратическая погрешность положения характерной точки (Mt), м	Описание обозначения точки на местности (при наличии)
	X	Y			
1	2	3	4	5	6
28142	464677.74	4225637.24	Геодезический метод	2.50	-
28143	464668.73	4225644.75	Геодезический метод	2.50	-
28144	464663.48	4225656.76	Геодезический метод	2.50	-
28145	464661.23	4225668.78	Геодезический метод	2.50	-
28146	464667.99	4225683.04	Геодезический метод	2.50	-
28147	464673.23	4225697.30	Геодезический метод	2.50	-
28148	464656.73	4225717.56	Геодезический метод	2.50	-
28149	464656.73	4225732.58	Геодезический метод	2.50	-
28150	464667.99	4225749.09	Геодезический метод	2.50	-
28151	464684.49	4225770.86	Геодезический метод	2.50	-
28152	464684.49	4225794.13	Геодезический метод	2.50	-
28153	464688.25	4225812.89	Геодезический метод	2.50	-
28154	464686.75	4225822.66	Геодезический метод	2.50	-
28155	464670.23	4225841.41	Геодезический метод	2.50	-
28156	464662.73	4225851.93	Геодезический метод	2.50	-
28157	464660.48	4225866.18	Геодезический метод	2.50	-
28158	464663.48	4225877.46	Геодезический метод	2.50	-
28159	464673.99	4225888.71	Геодезический метод	2.50	-
28160	464692.75	4225892.46	Геодезический метод	2.50	-
28161	464722.77	4225895.46	Геодезический метод	2.50	-
28083	464728.77	4225905.98	Геодезический метод	2.50	-
28162	458819.33	4219092.47	Геодезический метод	2.50	-
28163	458799.30	4219113.59	Геодезический метод	2.50	-
28164	458737.96	4219129.41	Геодезический метод	2.50	-
28165	458725.33	4219121.92	Геодезический метод	2.50	-

2. Сведения о характерных точках границ объекта					
Обозначение характерных точек границ	Координаты, м		Метод определения координат характерной точки	Средняя квадратическая погрешность положения характерной точки (Mt), м	Описание обозначения точки на местности (при наличии)
	X	Y			
1	2	3	4	5	6
28166	458725.34	4219093.51	Геодезический метод	2.50	-
28167	458699.94	4219088.11	Геодезический метод	2.50	-
28168	458652.39	4219114.57	Геодезический метод	2.50	-
28169	458626.02	4219113.44	Геодезический метод	2.50	-
28170	458602.78	4219086.02	Геодезический метод	2.50	-
28171	458602.74	4219063.81	Геодезический метод	2.50	-
28172	458634.45	4219081.85	Геодезический метод	2.50	-
28173	458651.38	4219084.02	Геодезический метод	2.50	-
28174	458654.55	4219074.43	Геодезический метод	2.50	-
28175	458636.53	4219025.80	Геодезический метод	2.50	-
28176	458648.15	4219002.65	Геодезический метод	2.50	-
28177	458631.37	4218982.54	Геодезический метод	2.50	-
28178	458702.79	4218940.81	Геодезический метод	2.50	-
28179	458720.01	4218963.52	Геодезический метод	2.50	-
28180	458780.28	4219011.10	Геодезический метод	2.50	-
28181	458785.55	4219030.12	Геодезический метод	2.50	-
28182	458807.72	4219036.28	Геодезический метод	2.50	-
28162	458819.33	4219092.47	Геодезический метод	2.50	-
28183	471172.49	4226151.67	Геодезический метод	2.50	-
28184	471153.60	4226152.72	Геодезический метод	2.50	-
28185	471088.53	4226144.32	Геодезический метод	2.50	-
28186	471040.25	4226140.13	Геодезический метод	2.50	-
28187	471037.11	4226150.61	Геодезический метод	2.50	-
28188	471042.35	4226164.27	Геодезический метод	2.50	-
28189	471036.05	4226162.16	Геодезический метод	2.50	-

2. Сведения о характерных точках границ объекта					
Обозначение характерных точек границ	Координаты, м		Метод определения координат характерной точки	Средняя квадратическая погрешность положения характерной точки (Mt), м	Описание обозначения точки на местности (при наличии)
	X	Y			
1	2	3	4	5	6
28190	471004.57	4226164.27	Геодезический метод	2.50	-
28191	470990.93	4226146.42	Геодезический метод	2.50	-
28192	470975.18	4226136.98	Геодезический метод	2.50	-
28193	470922.71	4226130.67	Геодезический метод	2.50	-
28194	470911.16	4226111.79	Геодезический метод	2.50	-
28195	470875.48	4226096.05	Геодезический метод	2.50	-
28196	470870.23	4226086.59	Геодезический метод	2.50	-
28197	470873.38	4226078.20	Геодезический метод	2.50	-
28198	470890.17	4226065.61	Геодезический метод	2.50	-
28199	470911.16	4226066.65	Геодезический метод	2.50	-
28200	470987.77	4226076.10	Геодезический метод	2.50	-
28201	471019.26	4226083.44	Геодезический метод	2.50	-
28202	471041.30	4226100.24	Геодезический метод	2.50	-
28203	471050.75	4226109.69	Геодезический метод	2.50	-
28204	471062.29	4226103.38	Геодезический метод	2.50	-
28205	471069.64	4226086.59	Геодезический метод	2.50	-
28206	471061.24	4226054.06	Геодезический метод	2.50	-
28207	471050.75	4226026.77	Геодезический метод	2.50	-
28208	471059.15	4226005.78	Геодезический метод	2.50	-
28209	471097.97	4226003.68	Геодезический метод	2.50	-
28210	471117.91	4226006.83	Геодезический метод	2.50	-
28211	471118.97	4226024.67	Геодезический метод	2.50	-
28212	471130.51	4226032.02	Геодезический метод	2.50	-
28213	471143.11	4226034.12	Геодезический метод	2.50	-
28214	471142.05	4226045.67	Геодезический метод	2.50	-

2. Сведения о характерных точках границ объекта					
Обозначение характерных точек границ	Координаты, м		Метод определения координат характерной точки	Средняя квадратическая погрешность положения характерной точки (Mt), м	Описание обозначения точки на местности (при наличии)
	X	Y			
1	2	3	4	5	6
28215	471128.41	4226066.65	Геодезический метод	2.50	-
28216	471118.97	4226089.74	Геодезический метод	2.50	-
28217	471134.71	4226119.13	Геодезический метод	2.50	-
28218	471170.39	4226135.93	Геодезический метод	2.50	-
28183	471172.49	4226151.67	Геодезический метод	2.50	-
28219	464915.44	4218542.98	Геодезический метод	2.50	-
28220	464902.66	4218560.49	Геодезический метод	2.50	-
28221	464849.49	4218627.14	Геодезический метод	2.50	-
28222	464797.40	4218686.96	Геодезический метод	2.50	-
28223	464786.46	4218669.71	Геодезический метод	2.50	-
28224	464714.98	4218696.25	Геодезический метод	2.50	-
28225	464693.38	4218705.98	Геодезический метод	2.50	-
28226	464709.17	4218765.22	Геодезический метод	2.50	-
28227	464711.28	4218781.36	Геодезический метод	2.50	-
28228	464703.55	4218789.96	Геодезический метод	2.50	-
28229	464689.48	4218805.36	Геодезический метод	2.50	-
28230	464682.73	4218812.26	Геодезический метод	2.50	-
28231	464676.64	4218818.26	Геодезический метод	2.50	-
28232	464667.16	4218806.48	Геодезический метод	2.50	-
28233	464648.74	4218802.22	Геодезический метод	2.50	-
28234	464658.76	4218774.83	Геодезический метод	2.50	-
28235	464678.66	4218689.41	Геодезический метод	2.50	-
28236	464681.98	4218680.29	Геодезический метод	2.50	-
28237	464672.05	4218651.28	Геодезический метод	2.50	-
28238	464671.87	4218631.80	Геодезический метод	2.50	-

2. Сведения о характерных точках границ объекта					
Обозначение характерных точек границ	Координаты, м		Метод определения координат характерной точки	Средняя квадратическая погрешность положения характерной точки (Mt), м	Описание обозначения точки на местности (при наличии)
	X	Y			
1	2	3	4	5	6
28239	464673.19	4218625.64	Геодезический метод	2.50	-
28240	464674.49	4218625.14	Геодезический метод	2.50	-
28219	464915.44	4218542.98	Геодезический метод	2.50	-
28241	464930.55	4230951.98	Геодезический метод	2.50	-
28242	464921.03	4230977.08	Геодезический метод	2.50	-
28243	464893.33	4230977.96	Геодезический метод	2.50	-
28244	464878.62	4230971.02	Геодезический метод	2.50	-
28245	464798.13	4230953.71	Геодезический метод	2.50	-
28246	464670.89	4230930.35	Геодезический метод	2.50	-
28247	464660.50	4230920.82	Геодезический метод	2.50	-
28248	464641.46	4230898.32	Геодезический метод	2.50	-
28249	464610.30	4230886.20	Геодезический метод	2.50	-
28250	464594.72	4230888.80	Геодезический метод	2.50	-
28251	464548.85	4230906.97	Геодезический метод	2.50	-
28252	464527.21	4230900.04	Геодезический метод	2.50	-
28253	464515.95	4230897.44	Геодезический метод	2.50	-
28254	464514.23	4230887.06	Геодезический метод	2.50	-
28255	464533.27	4230855.03	Геодезический метод	2.50	-
28256	464555.77	4230819.54	Геодезический метод	2.50	-
28257	464547.11	4230798.76	Геодезический метод	2.50	-
28258	464548.85	4230788.38	Геодезический метод	2.50	-
28259	464566.15	4230772.80	Геодезический метод	2.50	-
28260	464578.27	4230759.81	Геодезический метод	2.50	-
28261	464586.93	4230779.72	Геодезический метод	2.50	-
28262	464605.11	4230822.14	Геодезический метод	2.50	-

2. Сведения о характерных точках границ объекта					
Обозначение характерных точек границ	Координаты, м		Метод определения координат характерной точки	Средняя квадратическая погрешность положения характерной точки (Mt), м	Описание обозначения точки на местности (при наличии)
	X	Y			
1	2	3	4	5	6
28263	464617.23	4230863.69	Геодезический метод	2.50	-
28264	464664.83	4230873.21	Геодезический метод	2.50	-
28265	464672.62	4230857.63	Геодезический метод	2.50	-
28266	464688.20	4230845.51	Геодезический метод	2.50	-
28267	464729.75	4230853.30	Геодезический метод	2.50	-
28268	464738.40	4230868.88	Геодезический метод	2.50	-
28269	464741.00	4230895.72	Геодезический метод	2.50	-
28270	464746.19	4230919.95	Геодезический метод	2.50	-
28271	464755.71	4230933.81	Геодезический метод	2.50	-
28272	464761.77	4230930.35	Геодезический метод	2.50	-
28273	464766.97	4230920.82	Геодезический метод	2.50	-
28274	464797.26	4230926.01	Геодезический метод	2.50	-
28275	464816.30	4230931.21	Геодезический метод	2.50	-
28276	464819.77	4230946.79	Геодезический метод	2.50	-
28277	464862.17	4230948.52	Геодезический метод	2.50	-
28278	464891.61	4230952.85	Геодезический метод	2.50	-
28279	464906.32	4230945.05	Геодезический метод	2.50	-
28280	464916.71	4230944.19	Геодезический метод	2.50	-
28241	464930.55	4230951.98	Геодезический метод	2.50	-
28281	460573.91	4225939.60	Геодезический метод	2.50	-
28282	460564.09	4225957.84	Геодезический метод	2.50	-
28283	460485.47	4226004.15	Геодезический метод	2.50	-
28284	460444.77	4226028.01	Геодезический метод	2.50	-
28285	460412.48	4226028.01	Геодезический метод	2.50	-
28286	460390.01	4226042.06	Геодезический метод	2.50	-



2. Сведения о характерных точках границ объекта					
Обозначение характерных точек границ	Координаты, м		Метод определения координат характерной точки	Средняя квадратическая погрешность положения характерной точки (Mt), м	Описание обозначения точки на местности (при наличии)
	X	Y			
1	2	3	4	5	6
28287	460388.61	4226065.92	Геодезический метод	2.50	-
28288	460415.29	4226061.70	Геодезический метод	2.50	-
28289	460432.13	4226061.70	Геодезический метод	2.50	-
28290	460439.15	4226075.73	Геодезический метод	2.50	-
28291	460420.90	4226085.57	Геодезический метод	2.50	-
28292	460391.42	4226113.65	Геодезический метод	2.50	-
28293	460392.83	4226143.12	Геодезический метод	2.50	-
28294	460383.00	4226155.75	Геодезический метод	2.50	-
28295	460374.57	4226150.14	Геодезический метод	2.50	-
28296	460352.11	4226161.36	Геодезический метод	2.50	-
28297	460350.71	4226210.49	Геодезический метод	2.50	-
28298	460325.44	4226218.92	Геодезический метод	2.50	-
28299	460312.81	4226218.92	Геодезический метод	2.50	-
28300	460310.00	4226209.09	Геодезический метод	2.50	-
28301	460326.85	4226185.23	Геодезический метод	2.50	-
28302	460315.61	4226124.87	Геодезический метод	2.50	-
28303	460321.23	4226078.55	Геодезический метод	2.50	-
28304	460345.09	4226044.87	Геодезический метод	2.50	-
28305	460363.35	4226030.83	Геодезический метод	2.50	-
28306	460360.53	4225992.93	Геодезический метод	2.50	-
28307	460374.57	4225990.13	Геодезический метод	2.50	-
28308	460383.00	4226001.35	Геодезический метод	2.50	-
28309	460392.83	4226009.77	Геодезический метод	2.50	-
28310	460467.23	4225957.84	Геодезический метод	2.50	-
28311	460526.19	4225931.17	Геодезический метод	2.50	-

2. Сведения о характерных точках границ объекта					
Обозначение характерных точек границ	Координаты, м		Метод определения координат характерной точки	Средняя квадратическая погрешность положения характерной точки (Mt), м	Описание обозначения точки на местности (при наличии)
	X	Y			
1	2	3	4	5	6
28281	460573.91	4225939.60	Геодезический метод	2.50	-
28312	462192.28	4227349.93	Геодезический метод	2.50	-
28313	462191.73	4227362.02	Геодезический метод	2.50	-
28314	462186.78	4227373.57	Геодезический метод	2.50	-
28315	462176.34	4227371.36	Геодезический метод	2.50	-
28316	462167.54	4227369.17	Геодезический метод	2.50	-
28317	462156.54	4227377.41	Геодезический метод	2.50	-
28318	462152.69	4227390.61	Геодезический метод	2.50	-
28319	462141.70	4227411.51	Геодезический метод	2.50	-
28320	462141.70	4227425.25	Геодезический метод	2.50	-
28321	462141.70	4227433.50	Геодезический метод	2.50	-
28322	462119.70	4227426.36	Геодезический метод	2.50	-
28323	462118.05	4227413.71	Геодезический метод	2.50	-
28324	462120.80	4227401.61	Геодезический метод	2.50	-
28325	462114.20	4227395.56	Геодезический метод	2.50	-
28326	462103.75	4227390.06	Геодезический метод	2.50	-
28327	462083.41	4227390.06	Геодезический метод	2.50	-
28328	462077.36	4227395.01	Геодезический метод	2.50	-
28329	462072.96	4227408.21	Геодезический метод	2.50	-
28330	462072.41	4227432.96	Геодезический метод	2.50	-
28331	462068.01	4227448.34	Геодезический метод	2.50	-
28332	462054.82	4227453.30	Геодезический метод	2.50	-
28333	462048.22	4227450.00	Геодезический метод	2.50	-
28334	462048.22	4227437.35	Геодезический метод	2.50	-
28335	462064.16	4227373.57	Геодезический метод	2.50	-

2. Сведения о характерных точках границ объекта					
Обозначение характерных точек границ	Координаты, м		Метод определения координат характерной точки	Средняя квадратическая погрешность положения характерной точки (Mt), м	Описание обозначения точки на местности (при наличии)
	X	Y			
1	2	3	4	5	6
28336	462064.71	4227360.92	Геодезический метод	2.50	-
28337	462052.62	4227361.47	Геодезический метод	2.50	-
28338	462025.12	4227380.71	Геодезический метод	2.50	-
28339	462006.98	4227382.37	Геодезический метод	2.50	-
28340	461992.68	4227377.96	Геодезический метод	2.50	-
28341	461982.24	4227355.42	Геодезический метод	2.50	-
28342	461995.98	4227337.83	Геодезический метод	2.50	-
28343	462017.42	4227330.68	Геодезический метод	2.50	-
28344	462035.02	4227346.63	Геодезический метод	2.50	-
28345	462045.46	4227348.82	Геодезический метод	2.50	-
28346	462050.96	4227342.22	Геодезический метод	2.50	-
28347	462036.12	4227311.98	Геодезический метод	2.50	-
28348	462036.67	4227302.64	Геодезический метод	2.50	-
28349	462064.71	4227287.79	Геодезический метод	2.50	-
28350	462098.26	4227277.89	Геодезический метод	2.50	-
28351	462134.54	4227276.25	Геодезический метод	2.50	-
28352	462143.89	4227267.44	Геодезический метод	2.50	-
28353	462140.60	4227249.84	Геодезический метод	2.50	-
28354	462149.39	4227238.30	Геодезический метод	2.50	-
28355	462164.78	4227253.70	Геодезический метод	2.50	-
28356	462183.48	4227280.64	Геодезический метод	2.50	-
28357	462172.48	4227331.23	Геодезический метод	2.50	-
28358	462172.48	4227341.13	Геодезический метод	2.50	-
28359	462182.94	4227340.58	Геодезический метод	2.50	-
28312	462192.28	4227349.93	Геодезический метод	2.50	-

2. Сведения о характерных точках границ объекта					
Обозначение характерных точек границ	Координаты, м		Метод определения координат характерной точки	Средняя квадратическая погрешность положения характерной точки (Mt), м	Описание обозначения точки на местности (при наличии)
	X	Y			
1	2	3	4	5	6
28360	466448.45	4227781.99	Геодезический метод	2.50	-
28361	466443.02	4227814.55	Геодезический метод	2.50	-
28362	466427.82	4227864.51	Геодезический метод	2.50	-
28363	466415.87	4227877.54	Геодезический метод	2.50	-
28364	466402.84	4227875.37	Геодезический метод	2.50	-
28365	466408.27	4227851.47	Геодезический метод	2.50	-
28366	466422.39	4227818.89	Геодезический метод	2.50	-
28367	466428.90	4227797.18	Геодезический метод	2.50	-
28368	466425.64	4227785.24	Геодезический метод	2.50	-
28369	466414.78	4227785.24	Геодезический метод	2.50	-
28370	466407.18	4227792.83	Геодезический метод	2.50	-
28371	466388.72	4227809.13	Геодезический метод	2.50	-
28372	466368.09	4227813.46	Геодезический метод	2.50	-
28373	466371.35	4227790.66	Геодезический метод	2.50	-
28374	466363.75	4227764.61	Геодезический метод	2.50	-
28375	466349.63	4227752.66	Геодезический метод	2.50	-
28376	466333.34	4227759.18	Геодезический метод	2.50	-
28377	466324.65	4227772.21	Геодезический метод	2.50	-
28378	466313.79	4227786.32	Геодезический метод	2.50	-
28379	466295.33	4227799.35	Геодезический метод	2.50	-
28380	466264.92	4227812.38	Геодезический метод	2.50	-
28381	466222.57	4227828.67	Геодезический метод	2.50	-
28382	466153.07	4227842.79	Геодезический метод	2.50	-
28383	466145.48	4227844.96	Геодезический метод	2.50	-
28384	466131.36	4227872.12	Геодезический метод	2.50	-

2. Сведения о характерных точках границ объекта					
Обозначение характерных точек границ	Координаты, м		Метод определения координат характерной точки	Средняя квадратическая погрешность положения характерной точки (Mt), м	Описание обозначения точки на местности (при наличии)
	X	Y			
1	2	3	4	5	6
28385	466110.74	4227824.96	Геодезический метод	2.50	-
28386	466174.45	4227816.06	Геодезический метод	2.50	-
28387	466307.74	4227724.64	Геодезический метод	2.50	-
28388	466329.54	4227700.18	Геодезический метод	2.50	-
28389	466342.03	4227703.80	Геодезический метод	2.50	-
28390	466348.54	4227717.91	Геодезический метод	2.50	-
28391	466374.61	4227733.11	Геодезический метод	2.50	-
28392	466437.59	4227752.66	Геодезический метод	2.50	-
28393	466448.45	4227765.69	Геодезический метод	2.50	-
28360	466448.45	4227781.99	Геодезический метод	2.50	-
28394	465335.62	4230618.72	Геодезический метод	2.50	-
28395	465325.24	4230649.01	Геодезический метод	2.50	-
28396	465297.54	4230698.36	Геодезический метод	2.50	-
28397	465287.15	4230694.02	Геодезический метод	2.50	-
28398	465281.10	4230679.31	Геодезический метод	2.50	-
28399	465276.76	4230652.47	Геодезический метод	2.50	-
28400	465294.08	4230618.72	Геодезический метод	2.50	-
28401	465294.08	4230608.32	Геодезический метод	2.50	-
28402	465268.98	4230577.17	Геодезический метод	2.50	-
28403	465269.84	4230554.65	Геодезический метод	2.50	-
28404	465268.98	4230534.75	Геодезический метод	2.50	-
28405	465249.07	4230540.81	Геодезический метод	2.50	-
28406	465230.89	4230557.25	Геодезический метод	2.50	-
28407	465214.44	4230574.57	Геодезический метод	2.50	-
28408	465201.46	4230604.86	Геодезический метод	2.50	-

2. Сведения о характерных точках границ объекта					
Обозначение характерных точек границ	Координаты, м		Метод определения координат характерной точки	Средняя квадратическая погрешность положения характерной точки (Mt), м	Описание обозначения точки на местности (при наличии)
	X	Y			
1	2	3	4	5	6
28409	465191.94	4230613.52	Геодезический метод	2.50	-
28410	465175.50	4230611.78	Геодезический метод	2.50	-
28411	465157.32	4230602.26	Геодезический метод	2.50	-
28412	465145.20	4230592.74	Геодезический метод	2.50	-
28413	465150.40	4230581.49	Геодезический метод	2.50	-
28414	465164.24	4230581.49	Геодезический метод	2.50	-
28415	465179.82	4230585.82	Геодезический метод	2.50	-
28416	465189.34	4230571.11	Геодезический метод	2.50	-
28417	465187.62	4230561.59	Геодезический метод	2.50	-
28418	465160.78	4230550.33	Геодезический метод	2.50	-
28419	465162.51	4230542.55	Геодезический метод	2.50	-
28420	465162.51	4230528.69	Геодезический метод	2.50	-
28421	465152.12	4230526.11	Геодезический метод	2.50	-
28422	465136.54	4230523.51	Геодезический метод	2.50	-
28423	465128.76	4230532.16	Геодезический метод	2.50	-
28424	465114.90	4230538.22	Геодезический метод	2.50	-
28425	465106.25	4230538.22	Геодезический метод	2.50	-
28426	465107.98	4230529.57	Геодезический метод	2.50	-
28427	465122.70	4230516.59	Геодезический метод	2.50	-
28428	465139.14	4230500.13	Геодезический метод	2.50	-
28429	465140.88	4230475.03	Геодезический метод	2.50	-
28430	465139.40	4230470.99	Геодезический метод	2.50	-
28431	465227.28	4230480.81	Геодезический метод	2.50	-
28432	465261.18	4230496.66	Геодезический метод	2.50	-
28433	465273.30	4230519.16	Геодезический метод	2.50	-

2. Сведения о характерных точках границ объекта					
Обозначение характерных точек границ	Координаты, м		Метод определения координат характерной точки	Средняя квадратическая погрешность положения характерной точки (Mt), м	Описание обозначения точки на местности (при наличии)
	X	Y			
1	2	3	4	5	6
28434	465289.75	4230558.12	Геодезический метод	2.50	-
28435	465294.94	4230567.65	Геодезический метод	2.50	-
28436	465310.52	4230574.57	Геодезический метод	2.50	-
28437	465325.24	4230578.89	Геодезический метод	2.50	-
28438	465335.62	4230597.94	Геодезический метод	2.50	-
28394	465335.62	4230618.72	Геодезический метод	2.50	-
28439	466455.04	4223046.20	Геодезический метод	2.50	-
28440	466450.01	4223054.51	Геодезический метод	2.50	-
28441	466439.83	4223059.11	Геодезический метод	2.50	-
28442	466424.16	4223058.30	Геодезический метод	2.50	-
28443	466402.76	4223055.16	Геодезический метод	2.50	-
28444	466378.63	4223058.42	Геодезический метод	2.50	-
28445	466370.02	4223063.79	Геодезический метод	2.50	-
28446	466365.11	4223071.50	Геодезический метод	2.50	-
28447	466365.79	4223085.14	Геодезический метод	2.50	-
28448	466371.36	4223096.06	Геодезический метод	2.50	-
28449	466373.78	4223108.37	Геодезический метод	2.50	-
28450	466374.24	4223119.78	Геодезический метод	2.50	-
28451	466373.62	4223125.36	Геодезический метод	2.50	-
28452	466361.54	4223145.00	Геодезический метод	2.50	-
28453	466350.83	4223144.98	Геодезический метод	2.50	-
28454	466333.83	4223142.52	Геодезический метод	2.50	-
28455	466309.93	4223124.08	Геодезический метод	2.50	-
28456	466301.49	4223117.34	Геодезический метод	2.50	-
28457	466281.60	4223111.86	Геодезический метод	2.50	-

2. Сведения о характерных точках границ объекта					
Обозначение характерных точек границ	Координаты, м		Метод определения координат характерной точки	Средняя квадратическая погрешность положения характерной точки (Mt), м	Описание обозначения точки на местности (при наличии)
	X	Y			
1	2	3	4	5	6
28458	466257.15	4223117.72	Геодезический метод	2.50	-
28459	466242.67	4223129.85	Геодезический метод	2.50	-
28460	466232.48	4223137.46	Геодезический метод	2.50	-
28461	466226.99	4223149.95	Геодезический метод	2.50	-
28462	466219.52	4223161.66	Геодезический метод	2.50	-
28463	466209.03	4223163.76	Геодезический метод	2.50	-
28464	466190.91	4223161.85	Геодезический метод	2.50	-
28465	466172.91	4223156.15	Геодезический метод	2.50	-
28466	466155.60	4223145.87	Геодезический метод	2.50	-
28467	466143.32	4223132.68	Геодезический метод	2.50	-
28468	466143.08	4223115.67	Геодезический метод	2.50	-
28469	466149.96	4223087.82	Геодезический метод	2.50	-
28470	466152.92	4223076.03	Геодезический метод	2.50	-
28471	466155.99	4223071.84	Геодезический метод	2.50	-
28472	466163.38	4223072.13	Геодезический метод	2.50	-
28473	466169.16	4223072.86	Геодезический метод	2.50	-
28474	466174.77	4223077.69	Геодезический метод	2.50	-
28475	466174.75	4223088.39	Геодезический метод	2.50	-
28476	466173.10	4223099.93	Геодезический метод	2.50	-
28477	466173.85	4223101.26	Геодезический метод	2.50	-
28478	466188.24	4223104.62	Геодезический метод	2.50	-
28479	466203.84	4223106.93	Геодезический метод	2.50	-
28480	466213.87	4223114.22	Геодезический метод	2.50	-
28481	466221.05	4223122.50	Геодезический метод	2.50	-
28482	466225.82	4223125.99	Геодезический метод	2.50	-



2. Сведения о характерных точках границ объекта					
Обозначение характерных точек границ	Координаты, м		Метод определения координат характерной точки	Средняя квадратическая погрешность положения характерной точки (Mt), м	Описание обозначения точки на местности (при наличии)
	X	Y			
1	2	3	4	5	6
28483	466235.13	4223120.86	Геодезический метод	2.50	-
28484	466235.56	4223109.87	Геодезический метод	2.50	-
28485	466247.24	4223097.41	Геодезический метод	2.50	-
28486	466258.55	4223094.56	Геодезический метод	2.50	-
28487	466278.65	4223097.84	Геодезический метод	2.50	-
28488	466287.04	4223095.67	Геодезический метод	2.50	-
28489	466290.84	4223082.61	Геодезический метод	2.50	-
28490	466288.68	4223053.52	Геодезический метод	2.50	-
28491	466289.27	4223028.22	Геодезический метод	2.50	-
28492	466297.92	4223029.16	Геодезический метод	2.50	-
28493	466303.38	4223035.57	Геодезический метод	2.50	-
28494	466301.38	4223045.80	Геодезический метод	2.50	-
28495	466305.63	4223052.17	Геодезический метод	2.50	-
28496	466310.21	4223052.66	Геодезический метод	2.50	-
28497	466322.58	4223043.72	Геодезический метод	2.50	-
28498	466349.54	4223019.17	Геодезический метод	2.50	-
28499	466360.27	4223000.58	Геодезический метод	2.50	-
28500	466366.62	4222997.02	Геодезический метод	2.50	-
28501	466374.78	4222998.25	Геодезический метод	2.50	-
28502	466377.95	4223001.67	Геодезический метод	2.50	-
28503	466376.87	4223008.63	Геодезический метод	2.50	-
28504	466372.38	4223018.75	Геодезический метод	2.50	-
28505	466375.05	4223024.66	Геодезический метод	2.50	-
28506	466383.17	4223026.68	Геодезический метод	2.50	-
28507	466409.64	4223027.71	Геодезический метод	2.50	-

2. Сведения о характерных точках границ объекта					
Обозначение характерных точек границ	Координаты, м		Метод определения координат характерной точки	Средняя квадратическая погрешность положения характерной точки (Mt), м	Описание обозначения точки на местности (при наличии)
	X	Y			
1	2	3	4	5	6
28508	466438.79	4223029.25	Геодезический метод	2.50	-
28509	466453.33	4223041.23	Геодезический метод	2.50	-
28439	466455.04	4223046.20	Геодезический метод	2.50	-
28510	462233.20	4228740.06	Геодезический метод	2.50	-
28511	462233.07	4228747.18	Геодезический метод	2.50	-
28512	462221.55	4228754.94	Геодезический метод	2.50	-
28513	462201.23	4228760.59	Геодезический метод	2.50	-
28514	462163.19	4228770.85	Геодезический метод	2.50	-
28515	462134.51	4228770.81	Геодезический метод	2.50	-
28516	462089.90	4228763.89	Геодезический метод	2.50	-
28517	462050.65	4228749.31	Геодезический метод	2.50	-
28518	462025.44	4228744.65	Геодезический метод	2.50	-
28519	461974.93	4228723.32	Геодезический метод	2.50	-
28520	461930.33	4228714.41	Геодезический метод	2.50	-
28521	461854.99	4228712.16	Геодезический метод	2.50	-
28522	461814.55	4228712.16	Геодезический метод	2.50	-
28523	461757.07	4228717.80	Геодезический метод	2.50	-
28524	461714.25	4228721.18	Геодезический метод	2.50	-
28525	461686.81	4228724.58	Геодезический метод	2.50	-
28526	461686.61	4228724.57	Геодезический метод	2.50	-
28527	461660.75	4228722.42	Геодезический метод	2.50	-
28528	461640.13	4228739.77	Геодезический метод	2.50	-
28529	461588.45	4228778.61	Геодезический метод	2.50	-
28530	461542.87	4228793.38	Геодезический метод	2.50	-
28531	461482.68	4228803.59	Геодезический метод	2.50	-

2. Сведения о характерных точках границ объекта					
Обозначение характерных точек границ	Координаты, м		Метод определения координат характерной точки	Средняя квадратическая погрешность положения характерной точки (Mt), м	Описание обозначения точки на местности (при наличии)
	X	Y			
1	2	3	4	5	6
28532	461430.75	4228805.85	Геодезический метод	2.50	-
28533	461373.21	4228808.10	Геодезический метод	2.50	-
28534	461333.51	4228810.36	Геодезический метод	2.50	-
28535	461310.37	4228809.27	Геодезический метод	2.50	-
28536	461286.28	4228819.12	Геодезический метод	2.50	-
28537	461253.21	4228836.18	Геодезический метод	2.50	-
28538	461198.08	4228854.19	Геодезический метод	2.50	-
28539	461144.92	4228879.05	Геодезический метод	2.50	-
28540	461102.33	4228893.88	Геодезический метод	2.50	-
28541	461063.79	4228896.15	Геодезический метод	2.50	-
28542	461063.47	4228896.14	Геодезический метод	2.50	-
28543	461020.09	4228891.53	Геодезический метод	2.50	-
28544	460986.61	4228882.18	Геодезический метод	2.50	-
28545	460976.64	4228876.20	Геодезический метод	2.50	-
28546	460877.63	4228918.47	Геодезический метод	2.50	-
28547	460818.02	4228945.46	Геодезический метод	2.50	-
28548	460754.11	4228985.83	Геодезический метод	2.50	-
28549	460731.95	4229006.88	Геодезический метод	2.50	-
28550	460717.44	4229026.97	Геодезический метод	2.50	-
28551	460715.12	4229028.22	Геодезический метод	2.50	-
28552	460713.25	4229027.64	Геодезический метод	2.50	-
28553	460712.01	4229025.32	Геодезический метод	2.50	-
28554	460712.58	4229023.45	Геодезический метод	2.50	-
28555	460727.62	4229002.72	Геодезический метод	2.50	-
28556	460750.66	4228980.92	Геодезический метод	2.50	-

2. Сведения о характерных точках границ объекта					
Обозначение характерных точек границ	Координаты, м		Метод определения координат характерной точки	Средняя квадратическая погрешность положения характерной точки (Mt), м	Описание обозначения точки на местности (при наличии)
	X	Y			
1	2	3	4	5	6
28557	460815.36	4228940.08	Геодезический метод	2.50	-
28558	460875.24	4228912.96	Геодезический метод	2.50	-
28559	460969.68	4228872.64	Геодезический метод	2.50	-
28560	460906.41	4228841.50	Геодезический метод	2.50	-
28561	460851.40	4228806.69	Геодезический метод	2.50	-
28562	460813.88	4228793.25	Геодезический метод	2.50	-
28563	460801.60	4228788.79	Геодезический метод	2.50	-
28564	460789.20	4228785.55	Геодезический метод	2.50	-
28565	460756.30	4228787.20	Геодезический метод	2.50	-
28566	460722.16	4228800.96	Геодезический метод	2.50	-
28567	460672.76	4228839.13	Геодезический метод	2.50	-
28568	460595.27	4228895.02	Геодезический метод	2.50	-
28569	460593.45	4228894.33	Геодезический метод	2.50	-
28570	460592.36	4228891.93	Геодезический метод	2.50	-
28571	460593.59	4228889.59	Геодезический метод	2.50	-
28572	460669.18	4228834.31	Геодезический метод	2.50	-
28573	460672.74	4228831.58	Геодезический метод	2.50	-
28574	460679.46	4228811.88	Геодезический метод	2.50	-
28575	460693.56	4228794.39	Геодезический метод	2.50	-
28576	460703.16	4228765.60	Геодезический метод	2.50	-
28577	460742.10	4228741.90	Геодезический метод	2.50	-
28578	460764.11	4228735.69	Геодезический метод	2.50	-
28579	460779.35	4228744.15	Геодезический метод	2.50	-
28580	460800.23	4228763.35	Геодезический метод	2.50	-
28581	460812.75	4228786.46	Геодезический метод	2.50	-

2. Сведения о характерных точках границ объекта					
Обозначение характерных точек границ	Координаты, м		Метод определения координат характерной точки	Средняя квадратическая погрешность положения характерной точки (Mt), м	Описание обозначения точки на местности (при наличии)
	X	Y			
1	2	3	4	5	6
28582	460815.92	4228787.61	Геодезический метод	2.50	-
28583	460854.32	4228801.45	Геодезический метод	2.50	-
28584	460909.49	4228836.35	Геодезический метод	2.50	-
28585	460978.41	4228870.26	Геодезический метод	2.50	-
28586	460989.35	4228876.82	Геодезический метод	2.50	-
28587	461021.45	4228885.67	Геодезический метод	2.50	-
28588	461063.85	4228890.13	Геодезический метод	2.50	-
28589	461101.57	4228887.93	Геодезический метод	2.50	-
28590	461142.79	4228873.44	Геодезический метод	2.50	-
28591	461196.05	4228848.54	Геодезический метод	2.50	-
28592	461251.12	4228830.55	Геодезический метод	2.50	-
28593	461283.89	4228813.61	Геодезический метод	2.50	-
28594	461309.93	4228803.24	Геодезический метод	2.50	-
28595	461333.54	4228804.36	Геодезический метод	2.50	-
28596	461372.95	4228802.11	Геодезический метод	2.50	-
28597	461430.51	4228799.85	Геодезический метод	2.50	-
28598	461482.23	4228797.61	Геодезический метод	2.50	-
28599	461541.65	4228787.51	Геодезический метод	2.50	-
28600	461586.11	4228773.07	Геодезический метод	2.50	-
28601	461636.45	4228735.03	Геодезический метод	2.50	-
28602	461659.65	4228716.32	Геодезический метод	2.50	-
28603	461660.01	4228716.34	Геодезический метод	2.50	-
28604	461686.79	4228718.57	Геодезический метод	2.50	-
28605	461713.71	4228715.20	Геодезический метод	2.50	-
28606	461756.57	4228711.82	Геодезический метод	2.50	-

2. Сведения о характерных точках границ объекта					
Обозначение характерных точек границ	Координаты, м		Метод определения координат характерной точки	Средняя квадратическая погрешность положения характерной точки (Mt), м	Описание обозначения точки на местности (при наличии)
	X	Y			
1	2	3	4	5	6
28607	461814.40	4228706.16	Геодезический метод	2.50	-
28608	461855.13	4228706.17	Геодезический метод	2.50	-
28609	461931.25	4228708.47	Геодезический метод	2.50	-
28610	461976.98	4228717.68	Геодезический метод	2.50	-
28611	462027.47	4228738.99	Геодезический метод	2.50	-
28612	462052.49	4228743.59	Геодезический метод	2.50	-
28613	462091.71	4228758.16	Геодезический метод	2.50	-
28614	462135.19	4228764.84	Геодезический метод	2.50	-
28615	462162.79	4228764.84	Геодезический метод	2.50	-
28616	462199.64	4228754.79	Геодезический метод	2.50	-
28617	462219.47	4228749.28	Геодезический метод	2.50	-
28510	462233.20	4228740.06	Геодезический метод	2.50	-
28618	461100.59	4213185.49	Геодезический метод	2.50	-
28619	461064.59	4213230.49	Геодезический метод	2.50	-
28620	461051.34	4213232.75	Геодезический метод	2.50	-
28621	461045.37	4213218.10	Геодезический метод	2.50	-
28622	461036.88	4213221.63	Геодезический метод	2.50	-
28623	461032.15	4213223.60	Геодезический метод	2.50	-
28624	461017.18	4213231.40	Геодезический метод	2.50	-
28625	461016.53	4213239.01	Геодезический метод	2.50	-
28626	460988.59	4213243.48	Геодезический метод	2.50	-
28627	460989.22	4213248.12	Геодезический метод	2.50	-
28628	460985.81	4213262.26	Геодезический метод	2.50	-
28629	460992.04	4213268.93	Геодезический метод	2.50	-
28630	460996.59	4213302.47	Геодезический метод	2.50	-

2. Сведения о характерных точках границ объекта					
Обозначение характерных точек границ	Координаты, м		Метод определения координат характерной точки	Средняя квадратическая погрешность положения характерной точки (Mt), м	Описание обозначения точки на местности (при наличии)
	X	Y			
1	2	3	4	5	6
28631	460979.87	4213312.96	Геодезический метод	2.50	-
28632	460983.79	4213319.32	Геодезический метод	2.50	-
28633	460982.86	4213320.07	Геодезический метод	2.50	-
28634	460993.40	4213337.06	Геодезический метод	2.50	-
28635	460994.30	4213336.37	Геодезический метод	2.50	-
28636	461000.13	4213345.63	Геодезический метод	2.50	-
28637	460947.93	4213304.75	Геодезический метод	2.50	-
28638	460982.82	4213278.07	Геодезический метод	2.50	-
28639	460964.35	4213255.49	Геодезический метод	2.50	-
28640	460943.82	4213233.94	Геодезический метод	2.50	-
28641	460929.97	4213209.31	Геодезический метод	2.50	-
28642	460903.29	4213156.47	Геодезический метод	2.50	-
28643	460848.39	4213097.46	Геодезический метод	2.50	-
28644	460791.95	4213051.80	Геодезический метод	2.50	-
28645	460772.26	4213038.34	Геодезический метод	2.50	-
28646	460778.07	4213039.94	Геодезический метод	2.50	-
28647	460808.02	4213035.55	Геодезический метод	2.50	-
28648	460813.78	4213035.33	Геодезический метод	2.50	-
28649	460818.40	4213036.71	Геодезический метод	2.50	-
28650	460825.06	4213043.39	Геодезический метод	2.50	-
28651	460853.78	4213082.77	Геодезический метод	2.50	-
28652	460877.22	4213108.24	Геодезический метод	2.50	-
28653	460895.23	4213120.64	Геодезический метод	2.50	-
28654	460907.22	4213131.04	Геодезический метод	2.50	-
28655	460914.02	4213134.66	Геодезический метод	2.50	-

2. Сведения о характерных точках границ объекта					
Обозначение характерных точек границ	Координаты, м		Метод определения координат характерной точки	Средняя квадратическая погрешность положения характерной точки (Mt), м	Описание обозначения точки на местности (при наличии)
	X	Y			
1	2	3	4	5	6
28656	460922.42	4213135.44	Геодезический метод	2.50	-
28657	460928.02	4213134.66	Геодезический метод	2.50	-
28658	460934.42	4213133.45	Геодезический метод	2.50	-
28659	460940.82	4213133.45	Геодезический метод	2.50	-
28660	460949.23	4213134.66	Геодезический метод	2.50	-
28661	460965.22	4213138.24	Геодезический метод	2.50	-
28662	460972.42	4213143.03	Геодезический метод	2.50	-
28663	460982.42	4213152.63	Геодезический метод	2.50	-
28664	460984.81	4213157.44	Геодезический метод	2.50	-
28665	460987.21	4213166.25	Геодезический метод	2.50	-
28666	460987.61	4213175.03	Геодезический метод	2.50	-
28667	460986.02	4213183.04	Геодезический метод	2.50	-
28668	460984.42	4213191.03	Геодезический метод	2.50	-
28669	460990.13	4213189.92	Геодезический метод	2.50	-
28670	461019.28	4213195.23	Геодезический метод	2.50	-
28671	461027.49	4213195.27	Геодезический метод	2.50	-
28672	461036.33	4213194.30	Геодезический метод	2.50	-
28673	461059.83	4213187.38	Геодезический метод	2.50	-
28674	461069.63	4213187.06	Геодезический метод	2.50	-
28675	461077.33	4213189.22	Геодезический метод	2.50	-
28618	461100.59	4213185.49	Геодезический метод	2.50	-
28676	464366.02	4218668.20	Геодезический метод	2.50	-
28677	464353.72	4219065.22	Геодезический метод	2.50	-
28678	464342.97	4219073.52	Геодезический метод	2.50	-
28679	464329.02	4219084.85	Геодезический метод	2.50	-



2. Сведения о характерных точках границ объекта					
Обозначение характерных точек границ	Координаты, м		Метод определения координат характерной точки	Средняя квадратическая погрешность положения характерной точки (Mt), м	Описание обозначения точки на местности (при наличии)
	X	Y			
1	2	3	4	5	6
28680	464321.92	4219090.63	Геодезический метод	2.50	-
28681	464317.60	4219094.16	Геодезический метод	2.50	-
28682	464317.39	4219093.96	Геодезический метод	2.50	-
28683	464324.62	4218831.46	Геодезический метод	2.50	-
28684	464325.91	4218784.58	Геодезический метод	2.50	-
28685	464328.98	4218673.30	Геодезический метод	2.50	-
28676	464366.02	4218668.20	Геодезический метод	2.50	-
28686	462327.83	4226814.05	Геодезический метод	2.50	-
28687	462293.16	4226850.93	Геодезический метод	2.50	-
28688	462238.58	4226888.55	Геодезический метод	2.50	-
28689	462156.70	4226800.03	Геодезический метод	2.50	-
28690	462188.42	4226764.62	Геодезический метод	2.50	-
28691	462174.40	4226750.61	Геодезический метод	2.50	-
28692	462201.70	4226724.78	Геодезический метод	2.50	-
28693	462248.90	4226772.00	Геодезический метод	2.50	-
28694	462273.98	4226755.78	Геодезический метод	2.50	-
28686	462327.83	4226814.05	Геодезический метод	2.50	-
28695	468363.10	4227446.91	Геодезический метод	2.50	-
28696	468361.12	4227456.81	Геодезический метод	2.50	-
28697	468358.15	4227462.75	Геодезический метод	2.50	-
28698	468354.19	4227468.67	Геодезический метод	2.50	-
28699	468335.40	4227485.49	Геодезический метод	2.50	-
28700	468321.54	4227499.34	Геодезический метод	2.50	-
28701	468321.54	4227517.15	Геодезический метод	2.50	-
28702	468320.55	4227525.07	Геодезический метод	2.50	-

2. Сведения о характерных точках границ объекта					
Обозначение характерных точек границ	Координаты, м		Метод определения координат характерной точки	Средняя квадратическая погрешность положения характерной точки (Mt), м	Описание обозначения точки на местности (при наличии)
	X	Y			
1	2	3	4	5	6
28703	468313.62	4227531.99	Геодезический метод	2.50	-
28704	468302.74	4227537.93	Геодезический метод	2.50	-
28705	468303.73	4227557.71	Геодезический метод	2.50	-
28706	468307.69	4227583.44	Геодезический метод	2.50	-
28707	468304.72	4227592.35	Геодезический метод	2.50	-
28708	468294.83	4227605.21	Геодезический метод	2.50	-
28709	468269.10	4227612.13	Геодезический метод	2.50	-
28710	468249.32	4227615.10	Геодезический метод	2.50	-
28711	468228.54	4227628.96	Геодезический метод	2.50	-
28712	468212.71	4227627.97	Геодезический метод	2.50	-
28713	468193.91	4227628.96	Геодезический метод	2.50	-
28714	468181.05	4227641.81	Геодезический метод	2.50	-
28715	468160.27	4227647.76	Геодезический метод	2.50	-
28716	468142.46	4227646.77	Геодезический метод	2.50	-
28717	468139.50	4227642.80	Геодезический метод	2.50	-
28718	468165.22	4227632.91	Геодезический метод	2.50	-
28719	468172.14	4227621.04	Геодезический метод	2.50	-
28720	468164.23	4227613.12	Геодезический метод	2.50	-
28721	468141.47	4227598.29	Геодезический метод	2.50	-
28722	468084.09	4227588.38	Геодезический метод	2.50	-
28723	468055.40	4227572.56	Геодезический метод	2.50	-
28724	468049.46	4227566.63	Геодезический метод	2.50	-
28725	468102.88	4227565.64	Геодезический метод	2.50	-
28726	468149.38	4227567.61	Геодезический метод	2.50	-
28727	468175.11	4227565.64	Геодезический метод	2.50	-

2. Сведения о характерных точках границ объекта					
Обозначение характерных точек границ	Координаты, м		Метод определения координат характерной точки	Средняя квадратическая погрешность положения характерной точки (Mt), м	Описание обозначения точки на местности (при наличии)
	X	Y			
1	2	3	4	5	6
28728	468189.96	4227550.79	Геодезический метод	2.50	-
28729	468195.89	4227536.94	Геодезический метод	2.50	-
28730	468211.72	4227534.96	Геодезический метод	2.50	-
28731	468229.53	4227535.94	Геодезический метод	2.50	-
28732	468234.48	4227539.91	Геодезический метод	2.50	-
28733	468228.54	4227545.85	Геодезический метод	2.50	-
28734	468227.55	4227551.78	Геодезический метод	2.50	-
28735	468237.44	4227570.58	Геодезический метод	2.50	-
28736	468227.55	4227582.45	Геодезический метод	2.50	-
28737	468210.73	4227585.42	Геодезический метод	2.50	-
28738	468193.91	4227587.40	Геодезический метод	2.50	-
28739	468193.91	4227601.25	Геодезический метод	2.50	-
28740	468207.76	4227614.11	Геодезический метод	2.50	-
28741	468224.58	4227613.12	Геодезический метод	2.50	-
28742	468247.34	4227592.35	Геодезический метод	2.50	-
28743	468278.01	4227574.54	Геодезический метод	2.50	-
28744	468279.00	4227553.76	Геодезический метод	2.50	-
28745	468276.03	4227531.99	Геодезический метод	2.50	-
28746	468292.85	4227517.15	Геодезический метод	2.50	-
28747	468284.94	4227510.23	Геодезический метод	2.50	-
28748	468270.10	4227508.24	Геодезический метод	2.50	-
28749	468265.14	4227506.26	Геодезический метод	2.50	-
28750	468265.14	4227496.37	Геодезический метод	2.50	-
28751	468279.00	4227487.47	Геодезический метод	2.50	-
28752	468298.78	4227489.45	Геодезический метод	2.50	-

2. Сведения о характерных точках границ объекта					
Обозначение характерных точек границ	Координаты, м		Метод определения координат характерной точки	Средняя квадратическая погрешность положения характерной точки (Mt), м	Описание обозначения точки на местности (при наличии)
	X	Y			
1	2	3	4	5	6
28753	468302.74	4227478.56	Геодезический метод	2.50	-
28754	468328.46	4227464.71	Геодезический метод	2.50	-
28755	468344.30	4227450.86	Геодезический метод	2.50	-
28695	468363.10	4227446.91	Геодезический метод	2.50	-
28756	465195.50	4218609.90	Геодезический метод	2.50	-
28757	465169.84	4218605.51	Геодезический метод	2.50	-
28758	465144.39	4218602.62	Геодезический метод	2.50	-
28759	465119.62	4218614.14	Геодезический метод	2.50	-
28760	465101.13	4218624.63	Геодезический метод	2.50	-
28761	465073.89	4218619.84	Геодезический метод	2.50	-
28762	465059.64	4218605.86	Геодезический метод	2.50	-
28763	464964.16	4218652.34	Геодезический метод	2.50	-
28764	464814.06	4218713.20	Геодезический метод	2.50	-
28765	464807.06	4218702.17	Геодезический метод	2.50	-
28766	464814.24	4218694.42	Геодезический метод	2.50	-
28767	464825.95	4218681.00	Геодезический метод	2.50	-
28768	464840.51	4218664.04	Геодезический метод	2.50	-
28769	464854.92	4218646.52	Геодезический метод	2.50	-
28770	464875.48	4218620.72	Геодезический метод	2.50	-
28771	464890.77	4218601.13	Геодезический метод	2.50	-
28772	464897.62	4218592.59	Геодезический метод	2.50	-
28773	464907.24	4218612.05	Геодезический метод	2.50	-
28774	464997.42	4218569.46	Геодезический метод	2.50	-
28775	465007.97	4218570.49	Геодезический метод	2.50	-
28776	465060.40	4218601.22	Геодезический метод	2.50	-

2. Сведения о характерных точках границ объекта					
Обозначение характерных точек границ	Координаты, м		Метод определения координат характерной точки	Средняя квадратическая погрешность положения характерной точки (Mt), м	Описание обозначения точки на местности (при наличии)
	X	Y			
1	2	3	4	5	6
28777	465080.46	4218614.46	Геодезический метод	2.50	-
28778	465102.12	4218618.44	Геодезический метод	2.50	-
28779	465139.74	4218596.84	Геодезический метод	2.50	-
28780	465182.82	4218602.42	Геодезический метод	2.50	-
28756	465195.50	4218609.90	Геодезический метод	2.50	-
28781	466436.71	4228055.20	Геодезический метод	2.50	-
28782	466432.71	4228069.21	Геодезический метод	2.50	-
28783	466396.70	4228091.22	Геодезический метод	2.50	-
28784	466386.03	4228093.89	Геодезический метод	2.50	-
28785	466376.70	4228089.22	Геодезический метод	2.50	-
28786	466369.36	4228066.54	Геодезический метод	2.50	-
28787	466360.69	4228049.88	Геодезический метод	2.50	-
28788	466344.68	4228057.20	Геодезический метод	2.50	-
28789	466340.02	4228069.21	Геодезический метод	2.50	-
28790	466321.34	4228103.89	Геодезический метод	2.50	-
28791	466315.34	4228121.89	Геодезический метод	2.50	-
28792	466306.00	4228125.23	Геодезический метод	2.50	-
28793	466301.34	4228121.23	Геодезический метод	2.50	-
28794	466292.67	4228099.89	Геодезический метод	2.50	-
28795	466282.66	4228043.88	Геодезический метод	2.50	-
28796	466289.34	4228024.53	Геодезический метод	2.50	-
28797	466283.34	4228006.52	Геодезический метод	2.50	-
28798	466292.67	4227994.52	Геодезический метод	2.50	-
28799	466310.00	4227982.52	Геодезический метод	2.50	-
28800	466324.01	4227965.85	Геодезический метод	2.50	-

2. Сведения о характерных точках границ объекта					
Обозначение характерных точек границ	Координаты, м		Метод определения координат характерной точки	Средняя квадратическая погрешность положения характерной точки (Mt), м	Описание обозначения точки на местности (при наличии)
	X	Y			
1	2	3	4	5	6
28801	466324.68	4227935.83	Геодезический метод	2.50	-
28802	466332.68	4227920.50	Геодезический метод	2.50	-
28803	466340.02	4227929.84	Геодезический метод	2.50	-
28804	466348.68	4227959.18	Геодезический метод	2.50	-
28805	466358.02	4227973.85	Геодезический метод	2.50	-
28806	466376.70	4227999.19	Геодезический метод	2.50	-
28807	466424.70	4228035.87	Геодезический метод	2.50	-
28781	466436.71	4228055.20	Геодезический метод	2.50	-
28808	464599.70	4218911.94	Геодезический метод	2.50	-
28809	464593.27	4218927.44	Геодезический метод	2.50	-
28810	464558.99	4218978.39	Геодезический метод	2.50	-
28811	464509.46	4219032.07	Геодезический метод	2.50	-
28812	464492.60	4219060.16	Геодезический метод	2.50	-
28813	464490.11	4219126.99	Геодезический метод	2.50	-
28814	464477.68	4219194.91	Геодезический метод	2.50	-
28815	464465.17	4219290.63	Геодезический метод	2.50	-
28816	464459.95	4219307.15	Геодезический метод	2.50	-
28817	464421.56	4219336.34	Геодезический метод	2.50	-
28818	464393.57	4219353.18	Геодезический метод	2.50	-
28819	464390.85	4219356.89	Геодезический метод	2.50	-
28820	464380.86	4219372.87	Геодезический метод	2.50	-
28821	464352.91	4219459.76	Геодезический метод	2.50	-
28822	464341.92	4219479.73	Геодезический метод	2.50	-
28823	464328.94	4219485.73	Геодезический метод	2.50	-
28824	464276.02	4219490.72	Геодезический метод	2.50	-

2. Сведения о характерных точках границ объекта					
Обозначение характерных точек границ	Координаты, м		Метод определения координат характерной точки	Средняя квадратическая погрешность положения характерной точки (Mt), м	Описание обозначения точки на местности (при наличии)
	X	Y			
1	2	3	4	5	6
28825	464280.01	4219458.76	Геодезический метод	2.50	-
28826	464301.98	4219377.86	Геодезический метод	2.50	-
28827	464310.97	4219350.89	Геодезический метод	2.50	-
28828	464341.92	4219338.91	Геодезический метод	2.50	-
28829	464404.83	4219337.91	Геодезический метод	2.50	-
28830	464402.64	4219340.88	Геодезический метод	2.50	-
28831	464418.30	4219331.30	Геодезический метод	2.50	-
28832	464455.51	4219302.98	Геодезический метод	2.50	-
28833	464459.33	4219289.23	Геодезический метод	2.50	-
28834	464471.77	4219193.92	Геодезический метод	2.50	-
28835	464484.16	4219126.12	Геодезический метод	2.50	-
28836	464487.06	4219057.73	Геодезический метод	2.50	-
28837	464504.84	4219028.23	Геодезический метод	2.50	-
28838	464554.42	4218974.49	Геодезический метод	2.50	-
28839	464588.12	4218924.33	Геодезический метод	2.50	-
28840	464589.85	4218920.13	Геодезический метод	2.50	-
28841	464593.85	4218916.45	Геодезический метод	2.50	-
28808	464599.70	4218911.94	Геодезический метод	2.50	-
28842	464611.19	4218841.12	Геодезический метод	2.50	-
28843	464610.48	4218859.10	Геодезический метод	2.50	-
28844	464599.24	4218866.80	Геодезический метод	2.50	-
28845	464587.21	4218875.87	Геодезический метод	2.50	-
28846	464571.96	4218888.22	Геодезический метод	2.50	-
28847	464563.70	4218894.88	Геодезический метод	2.50	-
28848	464549.76	4218906.41	Геодезический метод	2.50	-

2. Сведения о характерных точках границ объекта					
Обозначение характерных точек границ	Координаты, м		Метод определения координат характерной точки	Средняя квадратическая погрешность положения характерной точки (Mt), м	Описание обозначения точки на местности (при наличии)
	X	Y			
1	2	3	4	5	6
28849	464543.86	4218908.45	Геодезический метод	2.50	-
28850	464520.89	4218901.46	Геодезический метод	2.50	-
28851	464504.44	4218889.49	Геодезический метод	2.50	-
28852	464496.92	4218860.52	Геодезический метод	2.50	-
28853	464466.49	4218847.03	Геодезический метод	2.50	-
28854	464455.50	4218836.54	Геодезический метод	2.50	-
28855	464450.01	4218819.57	Геодезический метод	2.50	-
28856	464454.50	4218806.59	Геодезический метод	2.50	-
28857	464465.49	4218803.09	Геодезический метод	2.50	-
28858	464479.47	4218803.09	Геодезический метод	2.50	-
28859	464488.45	4218813.59	Геодезический метод	2.50	-
28860	464502.92	4218821.56	Геодезический метод	2.50	-
28861	464511.40	4218818.06	Геодезический метод	2.50	-
28862	464510.40	4218775.62	Геодезический метод	2.50	-
28863	464495.46	4218728.68	Геодезический метод	2.50	-
28864	464507.41	4218723.68	Геодезический метод	2.50	-
28865	464517.40	4218724.18	Геодезический метод	2.50	-
28866	464528.88	4218735.66	Геодезический метод	2.50	-
28867	464543.36	4218749.65	Геодезический метод	2.50	-
28868	464545.86	4218766.12	Геодезический метод	2.50	-
28869	464535.87	4218792.60	Геодезический метод	2.50	-
28870	464535.37	4218801.08	Геодезический метод	2.50	-
28871	464547.85	4218808.08	Геодезический метод	2.50	-
28872	464562.33	4218808.08	Геодезический метод	2.50	-
28873	464599.48	4218795.72	Геодезический метод	2.50	-



2. Сведения о характерных точках границ объекта					
Обозначение характерных точек границ	Координаты, м		Метод определения координат характерной точки	Средняя квадратическая погрешность положения характерной точки (Mt), м	Описание обозначения точки на местности (при наличии)
	X	Y			
1	2	3	4	5	6
28874	464605.36	4218794.36	Геодезический метод	2.50	-
28842	464611.19	4218841.12	Геодезический метод	2.50	-
28875	464337.48	4232396.55	Геодезический метод	2.50	-
28876	464330.96	4232416.14	Геодезический метод	2.50	-
28877	464302.25	4232438.98	Геодезический метод	2.50	-
28878	464295.72	4232450.06	Геодезический метод	2.50	-
28879	464280.06	4232465.72	Геодезический метод	2.50	-
28880	464258.54	4232479.43	Геодезический метод	2.50	-
28881	464240.26	4232496.39	Геодезический метод	2.50	-
28882	464227.87	4232501.61	Геодезический метод	2.50	-
28883	464219.38	4232499.65	Геодезический метод	2.50	-
28884	464214.82	4232495.08	Геодезический метод	2.50	-
28885	464214.82	4232478.12	Геодезический метод	2.50	-
28886	464240.92	4232448.11	Геодезический метод	2.50	-
28887	464265.06	4232417.44	Геодезический метод	2.50	-
28888	464259.18	4232406.99	Геодезический метод	2.50	-
28889	464245.48	4232404.38	Геодезический метод	2.50	-
28890	464227.87	4232416.14	Геодезический метод	2.50	-
28891	464214.16	4232416.14	Геодезический метод	2.50	-
28892	464188.72	4232397.21	Геодезический метод	2.50	-
28893	464187.42	4232378.29	Геодезический метод	2.50	-
28894	464204.38	4232356.09	Геодезический метод	2.50	-
28895	464228.52	4232320.86	Геодезический метод	2.50	-
28896	464276.15	4232331.96	Геодезический метод	2.50	-
28897	464295.07	4232343.05	Геодезический метод	2.50	-

2. Сведения о характерных точках границ объекта					
Обозначение характерных точек границ	Координаты, м		Метод определения координат характерной точки	Средняя квадратическая погрешность положения характерной точки (Mt), м	Описание обозначения точки на местности (при наличии)
	X	Y			
1	2	3	4	5	6
28898	464295.07	4232355.45	Геодезический метод	2.50	-
28899	464304.20	4232364.58	Геодезический метод	2.50	-
28900	464327.04	4232375.02	Геодезический метод	2.50	-
28875	464337.48	4232396.55	Геодезический метод	2.50	-
28901	462791.67	4220057.77	Геодезический метод	2.50	-
28902	462779.18	4220060.63	Геодезический метод	2.50	-
28903	462763.11	4220065.41	Геодезический метод	2.50	-
28904	462746.05	4220071.92	Геодезический метод	2.50	-
28905	462701.92	4220073.69	Геодезический метод	2.50	-
28906	462694.07	4220073.04	Геодезический метод	2.50	-
28907	462652.01	4220068.84	Геодезический метод	2.50	-
28908	462620.51	4220065.89	Геодезический метод	2.50	-
28909	462597.51	4220064.94	Геодезический метод	2.50	-
28910	462580.38	4220064.27	Геодезический метод	2.50	-
28911	462557.59	4220060.61	Геодезический метод	2.50	-
28912	462535.83	4220056.90	Геодезический метод	2.50	-
28913	462387.96	4219948.87	Геодезический метод	2.50	-
28914	462368.66	4219933.36	Геодезический метод	2.50	-
28915	462415.48	4219959.82	Геодезический метод	2.50	-
28916	462459.94	4219992.58	Геодезический метод	2.50	-
28917	462537.15	4220050.65	Геодезический метод	2.50	-
28918	462595.83	4220032.74	Геодезический метод	2.50	-
28919	462666.24	4219992.58	Геодезический метод	2.50	-
28920	462706.39	4219984.54	Геодезический метод	2.50	-
28921	462737.27	4219991.34	Геодезический метод	2.50	-

2. Сведения о характерных точках границ объекта					
Обозначение характерных точек границ	Координаты, м		Метод определения координат характерной точки	Средняя квадратическая погрешность положения характерной точки (Mt), м	Описание обозначения точки на местности (при наличии)
	X	Y			
1	2	3	4	5	6
28922	462735.41	4220014.82	Геодезический метод	2.50	-
28923	462738.50	4220024.70	Геодезический метод	2.50	-
28924	462778.65	4220050.04	Геодезический метод	2.50	-
28901	462791.67	4220057.77	Геодезический метод	2.50	-
28925	464761.77	4231128.57	Геодезический метод	2.50	-
28926	464732.34	4231164.06	Геодезический метод	2.50	-
28927	464708.11	4231186.57	Геодезический метод	2.50	-
28928	464679.55	4231219.47	Геодезический метод	2.50	-
28929	464669.15	4231218.59	Геодезический метод	2.50	-
28930	464652.71	4231215.13	Геодезический метод	2.50	-
28931	464624.15	4231254.96	Геодезический метод	2.50	-
28932	464624.15	4231273.14	Геодезический метод	2.50	-
28933	464627.61	4231288.71	Геодезический метод	2.50	-
28934	464625.88	4231306.03	Геодезический метод	2.50	-
28935	464625.01	4231318.15	Геодезический метод	2.50	-
28936	464619.82	4231321.61	Геодезический метод	2.50	-
28937	464603.37	4231307.75	Геодезический метод	2.50	-
28938	464592.99	4231305.17	Геодезический метод	2.50	-
28939	464580.01	4231311.21	Геодезический метод	2.50	-
28940	464565.29	4231323.32	Геодезический метод	2.50	-
28941	464546.25	4231327.66	Геодезический метод	2.50	-
28942	464530.67	4231309.49	Геодезический метод	2.50	-
28943	464536.73	4231299.97	Геодезический метод	2.50	-
28944	464568.75	4231270.54	Геодезический метод	2.50	-
28945	464635.40	4231191.76	Геодезический метод	2.50	-

2. Сведения о характерных точках границ объекта					
Обозначение характерных точек границ	Координаты, м		Метод определения координат характерной точки	Средняя квадратическая погрешность положения характерной точки (Mt), м	Описание обозначения точки на местности (при наличии)
	X	Y			
1	2	3	4	5	6
28946	464635.40	4231181.38	Геодезический метод	2.50	-
28947	464624.15	4231164.92	Геодезический метод	2.50	-
28948	464629.34	4231159.74	Геодезический метод	2.50	-
28949	464647.52	4231158.87	Геодезический метод	2.50	-
28950	464673.49	4231149.35	Геодезический метод	2.50	-
28951	464708.97	4231143.29	Геодезический метод	2.50	-
28952	464748.79	4231121.65	Геодезический метод	2.50	-
28925	464761.77	4231128.57	Геодезический метод	2.50	-
28953	467709.05	4226786.41	Геодезический метод	2.50	-
28954	467686.42	4226804.92	Геодезический метод	2.50	-
28955	467663.79	4226819.32	Геодезический метод	2.50	-
28956	467654.53	4226817.26	Геодезический метод	2.50	-
28957	467642.19	4226785.38	Геодезический метод	2.50	-
28958	467634.99	4226750.41	Геодезический метод	2.50	-
28959	467640.13	4226715.44	Геодезический метод	2.50	-
28960	467638.07	4226696.93	Геодезический метод	2.50	-
28961	467614.42	4226674.29	Геодезический метод	2.50	-
28962	467609.27	4226660.92	Геодезический метод	2.50	-
28963	467616.47	4226647.56	Геодезический метод	2.50	-
28964	467629.85	4226648.58	Геодезический метод	2.50	-
28965	467642.19	4226645.50	Геодезический метод	2.50	-
28966	467659.66	4226632.12	Геодезический метод	2.50	-
28967	467656.58	4226607.43	Геодезический метод	2.50	-
28968	467655.55	4226584.81	Геодезический метод	2.50	-
28969	467669.95	4226585.84	Геодезический метод	2.50	-

2. Сведения о характерных точках границ объекта					
Обозначение характерных точек границ	Координаты, м		Метод определения координат характерной точки	Средняя квадратическая погрешность положения характерной точки (Mt), м	Описание обозначения точки на местности (при наличии)
	X	Y			
1	2	3	4	5	6
28970	467679.21	4226598.18	Геодезический метод	2.50	-
28971	467696.69	4226615.67	Геодезический метод	2.50	-
28972	467699.78	4226632.12	Геодезический метод	2.50	-
28973	467685.39	4226698.98	Геодезический метод	2.50	-
28974	467686.42	4226725.72	Геодезический метод	2.50	-
28975	467698.76	4226762.75	Геодезический метод	2.50	-
28953	467709.05	4226786.41	Геодезический метод	2.50	-
28976	463241.52	4216768.85	Геодезический метод	2.50	-
28977	463223.40	4216799.55	Геодезический метод	2.50	-
28978	463168.31	4216829.42	Геодезический метод	2.50	-
28979	463136.74	4216820.79	Геодезический метод	2.50	-
28980	463089.48	4216762.51	Геодезический метод	2.50	-
28981	463181.65	4216690.07	Геодезический метод	2.50	-
28982	463206.84	4216729.48	Геодезический метод	2.50	-
28976	463241.52	4216768.85	Геодезический метод	2.50	-
28983	464366.89	4219224.06	Геодезический метод	2.50	-
28984	464348.91	4219240.04	Геодезический метод	2.50	-
28985	464336.93	4219246.04	Геодезический метод	2.50	-
28986	464307.97	4219247.04	Геодезический метод	2.50	-
28987	464300.98	4219249.04	Геодезический метод	2.50	-
28988	464277.02	4219287.99	Геодезический метод	2.50	-
28989	464265.03	4219300.97	Геодезический метод	2.50	-
28990	464246.07	4219310.94	Геодезический метод	2.50	-
28991	464232.09	4219318.94	Геодезический метод	2.50	-
28992	464225.09	4219324.93	Геодезический метод	2.50	-

2. Сведения о характерных точках границ объекта					
Обозначение характерных точек границ	Координаты, м		Метод определения координат характерной точки	Средняя квадратическая погрешность положения характерной точки (Mt), м	Описание обозначения точки на местности (при наличии)
	X	Y			
1	2	3	4	5	6
28993	464232.09	4219340.91	Геодезический метод	2.50	-
28994	464237.08	4219355.88	Геодезический метод	2.50	-
28995	464234.09	4219362.88	Геодезический метод	2.50	-
28996	464220.11	4219368.87	Геодезический метод	2.50	-
28997	464174.17	4219364.88	Геодезический метод	2.50	-
28998	464165.19	4219359.89	Геодезический метод	2.50	-
28999	464163.19	4219349.89	Геодезический метод	2.50	-
29000	464177.17	4219327.93	Геодезический метод	2.50	-
29001	464213.11	4219289.98	Геодезический метод	2.50	-
29002	464239.07	4219256.02	Геодезический метод	2.50	-
29003	464268.03	4219203.08	Геодезический метод	2.50	-
29004	464285.01	4219189.11	Геодезический метод	2.50	-
29005	464297.99	4219191.10	Геодезический метод	2.50	-
29006	464306.97	4219206.08	Геодезический метод	2.50	-
29007	464315.96	4219213.08	Геодезический метод	2.50	-
29008	464326.95	4219214.08	Геодезический метод	2.50	-
29009	464334.93	4219211.08	Геодезический метод	2.50	-
29010	464351.91	4219203.08	Геодезический метод	2.50	-
29011	464358.89	4219203.08	Геодезический метод	2.50	-
29012	464364.89	4219213.08	Геодезический метод	2.50	-
28983	464366.89	4219224.06	Геодезический метод	2.50	-
29013	460465.83	4225782.38	Геодезический метод	2.50	-
29014	460447.57	4225806.24	Геодезический метод	2.50	-
29015	460398.44	4225849.76	Геодезический метод	2.50	-
29016	460383.00	4225855.37	Геодезический метод	2.50	-

2. Сведения о характерных точках границ объекта					
Обозначение характерных точек границ	Координаты, м		Метод определения координат характерной точки	Средняя квадратическая погрешность положения характерной точки (Mt), м	Описание обозначения точки на местности (при наличии)
	X	Y			
1	2	3	4	5	6
29017	460343.69	4225842.73	Геодезический метод	2.50	-
29018	460325.44	4225821.68	Геодезический метод	2.50	-
29019	460321.23	4225785.19	Геодезический метод	2.50	-
29020	460336.67	4225762.73	Геодезический метод	2.50	-
29021	460371.77	4225752.89	Геодезический метод	2.50	-
29022	460398.44	4225734.66	Геодезический метод	2.50	-
29023	460436.35	4225755.71	Геодезический метод	2.50	-
29013	460465.83	4225782.38	Геодезический метод	2.50	-
29024	464223.29	4232097.70	Геодезический метод	2.50	-
29025	464213.52	4232127.06	Геодезический метод	2.50	-
29026	464172.41	4232179.27	Геодезический метод	2.50	-
29027	464136.52	4232183.84	Геодезический метод	2.50	-
29028	464089.54	4232162.30	Геодезический метод	2.50	-
29029	464083.68	4232149.26	Геодезический метод	2.50	-
29030	464101.29	4232129.03	Геодезический метод	2.50	-
29031	464083.68	4232095.10	Геодезический метод	2.50	-
29032	464074.54	4232092.49	Геодезический метод	2.50	-
29033	464092.16	4232052.69	Геодезический метод	2.50	-
29034	464130.65	4232005.71	Геодезический метод	2.50	-
29035	464142.40	4232024.63	Геодезический метод	2.50	-
29036	464137.83	4232036.37	Геодезический метод	2.50	-
29037	464121.52	4232043.56	Геодезический метод	2.50	-
29038	464109.78	4232065.08	Геодезический метод	2.50	-
29039	464110.42	4232091.83	Геодезический метод	2.50	-
29040	464122.17	4232110.75	Геодезический метод	2.50	-

2. Сведения о характерных точках границ объекта					
Обозначение характерных точек границ	Координаты, м		Метод определения координат характерной точки	Средняя квадратическая погрешность положения характерной точки (Mt), м	Описание обозначения точки на местности (при наличии)
	X	Y			
1	2	3	4	5	6
29041	464133.92	4232115.97	Геодезический метод	2.50	-
29042	464167.19	4232103.59	Геодезический метод	2.50	-
29043	464215.46	4232074.86	Геодезический метод	2.50	-
29024	464223.29	4232097.70	Геодезический метод	2.50	-
29044	458469.84	4219924.27	Геодезический метод	2.50	-
29045	458464.80	4219937.98	Геодезический метод	2.50	-
29046	458452.84	4219949.81	Геодезический метод	2.50	-
29047	458396.74	4219951.53	Геодезический метод	2.50	-
29048	458371.26	4219968.55	Геодезический метод	2.50	-
29049	458355.99	4220000.87	Геодезический метод	2.50	-
29050	458349.19	4220000.91	Геодезический метод	2.50	-
29051	458352.61	4219920.90	Геодезический метод	2.50	-
29052	458332.19	4219895.29	Геодезический метод	2.50	-
29053	458299.87	4219880.12	Геодезический метод	2.50	-
29054	458264.15	4219890.34	Геодезический метод	2.50	-
29055	458252.28	4219886.97	Геодезический метод	2.50	-
29056	458245.44	4219854.59	Геодезический метод	2.50	-
29057	458262.40	4219832.53	Геодезический метод	2.50	-
29058	458287.99	4219840.94	Геодезический метод	2.50	-
29059	458301.57	4219859.67	Геодезический метод	2.50	-
29060	458311.74	4219868.18	Геодезический метод	2.50	-
29061	458318.57	4219839.33	Геодезический метод	2.50	-
29062	458327.08	4219839.26	Геодезический метод	2.50	-
29063	458342.36	4219868.17	Геодезический метод	2.50	-
29064	458378.08	4219893.68	Геодезический метод	2.50	-



2. Сведения о характерных точках границ объекта					
Обозначение характерных точек границ	Координаты, м		Метод определения координат характерной точки	Средняя квадратическая погрешность положения характерной точки (Mt), м	Описание обозначения точки на местности (при наличии)
	X	Y			
1	2	3	4	5	6
29065	458457.68	4219920.29	Геодезический метод	2.50	-
29044	458469.84	4219924.27	Геодезический метод	2.50	-
29066	466433.06	4223622.12	Геодезический метод	2.50	-
29067	466414.31	4223648.76	Геодезический метод	2.50	-
29068	466379.77	4223639.87	Геодезический метод	2.50	-
29069	466335.35	4223638.90	Геодезический метод	2.50	-
29070	466316.60	4223635.93	Геодезический метод	2.50	-
29071	466307.72	4223626.06	Геодезический метод	2.50	-
29072	466289.95	4223590.54	Геодезический метод	2.50	-
29073	466308.70	4223563.91	Геодезический метод	2.50	-
29074	466330.42	4223547.13	Геодезический метод	2.50	-
29075	466394.57	4223549.09	Геодезический метод	2.50	-
29076	466415.30	4223571.79	Геодезический метод	2.50	-
29077	466423.19	4223593.51	Геодезический метод	2.50	-
29078	466425.17	4223605.34	Геодезический метод	2.50	-
29066	466433.06	4223622.12	Геодезический метод	2.50	-
29079	466789.53	4222234.53	Геодезический метод	2.50	-
29080	466773.92	4222246.00	Геодезический метод	2.50	-
29081	466770.10	4222246.00	Геодезический метод	2.50	-
29082	466744.30	4222253.00	Геодезический метод	2.50	-
29083	466708.20	4222282.05	Геодезический метод	2.50	-
29084	466699.60	4222274.50	Геодезический метод	2.50	-
29085	466683.45	4222247.05	Геодезический метод	2.50	-
29086	466653.85	4222162.55	Геодезический метод	2.50	-
29087	466609.70	4222089.90	Геодезический метод	2.50	-

2. Сведения о характерных точках границ объекта					
Обозначение характерных точек границ	Координаты, м		Метод определения координат характерной точки	Средняя квадратическая погрешность положения характерной точки (Mt), м	Описание обозначения точки на местности (при наличии)
	X	Y			
1	2	3	4	5	6
29088	466605.28	4222085.83	Геодезический метод	2.50	-
29089	466605.87	4222082.81	Геодезический метод	2.50	-
29079	466789.53	4222234.53	Геодезический метод	2.50	-
29090	462611.40	4216771.93	Геодезический метод	2.50	-
29091	462608.51	4216782.08	Геодезический метод	2.50	-
29092	462586.78	4216786.42	Геодезический метод	2.50	-
29093	462569.40	4216779.18	Геодезический метод	2.50	-
29094	462556.37	4216779.18	Геодезический метод	2.50	-
29095	462521.61	4216813.94	Геодезический метод	2.50	-
29096	462440.53	4216756.01	Геодезический метод	2.50	-
29097	462444.86	4216727.03	Геодезический метод	2.50	-
29098	462515.82	4216777.73	Геодезический метод	2.50	-
29099	462530.30	4216742.96	Геодезический метод	2.50	-
29100	462533.20	4216724.14	Геодезический метод	2.50	-
29101	462501.34	4216698.06	Геодезический метод	2.50	-
29102	462505.68	4216677.78	Геодезический метод	2.50	-
29103	462483.98	4216658.95	Геодезический метод	2.50	-
29104	462452.10	4216644.47	Геодезический метод	2.50	-
29105	462457.53	4216642.34	Геодезический метод	2.50	-
29106	462490.16	4216630.71	Геодезический метод	2.50	-
29107	462492.92	4216631.23	Геодезический метод	2.50	-
29108	462494.14	4216636.14	Геодезический метод	2.50	-
29109	462494.80	4216636.24	Геодезический метод	2.50	-
29110	462538.99	4216656.06	Геодезический метод	2.50	-
29111	462572.30	4216677.78	Геодезический метод	2.50	-

2. Сведения о характерных точках границ объекта					
Обозначение характерных точек границ	Координаты, м		Метод определения координат характерной точки	Средняя квадратическая погрешность положения характерной точки (Mt), м	Описание обозначения точки на местности (при наличии)
	X	Y			
1	2	3	4	5	6
29112	462552.02	4216689.36	Геодезический метод	2.50	-
29113	462514.37	4216686.48	Геодезический метод	2.50	-
29114	462521.61	4216703.86	Геодезический метод	2.50	-
29115	462565.06	4216734.30	Геодезический метод	2.50	-
29090	462611.40	4216771.93	Геодезический метод	2.50	-
29116	467113.56	4223809.59	Геодезический метод	2.50	-
29117	467102.71	4223822.42	Геодезический метод	2.50	-
29118	467093.83	4223834.26	Геодезический метод	2.50	-
29119	467095.35	4223842.93	Геодезический метод	2.50	-
29120	467077.70	4223852.87	Геодезический метод	2.50	-
29121	467068.17	4223846.09	Геодезический метод	2.50	-
29122	467049.42	4223816.49	Геодезический метод	2.50	-
29123	467027.71	4223767.17	Геодезический метод	2.50	-
29124	467018.83	4223743.49	Геодезический метод	2.50	-
29125	467017.84	4223721.78	Геодезический метод	2.50	-
29126	467020.80	4223706.98	Геодезический метод	2.50	-
29127	467046.46	4223688.23	Геодезический метод	2.50	-
29128	467062.25	4223669.49	Геодезический метод	2.50	-
29129	467077.05	4223686.25	Геодезический метод	2.50	-
29130	467076.07	4223696.12	Геодезический метод	2.50	-
29131	467090.88	4223737.57	Геодезический метод	2.50	-
29132	467105.67	4223785.90	Геодезический метод	2.50	-
29116	467113.56	4223809.59	Геодезический метод	2.50	-
29133	469601.83	4225652.62	Геодезический метод	2.50	-
29134	469596.61	4225659.93	Геодезический метод	2.50	-

2. Сведения о характерных точках границ объекта					
Обозначение характерных точек границ	Координаты, м		Метод определения координат характерной точки	Средняя квадратическая погрешность положения характерной точки (Mt), м	Описание обозначения точки на местности (при наличии)
	X	Y			
1	2	3	4	5	6
29135	469576.75	4225660.98	Геодезический метод	2.50	-
29136	469555.85	4225668.29	Геодезический метод	2.50	-
29137	469545.39	4225681.88	Геодезический метод	2.50	-
29138	469539.12	4225696.50	Геодезический метод	2.50	-
29139	469528.67	4225718.44	Геодезический метод	2.50	-
29140	469529.72	4225742.47	Геодезический метод	2.50	-
29141	469531.81	4225760.24	Геодезический метод	2.50	-
29142	469524.49	4225766.51	Геодезический метод	2.50	-
29143	469517.17	4225762.33	Геодезический метод	2.50	-
29144	469510.90	4225750.83	Геодезический метод	2.50	-
29145	469498.36	4225721.57	Геодезический метод	2.50	-
29146	469483.73	4225702.77	Геодезический метод	2.50	-
29147	469449.23	4225685.01	Геодезический метод	2.50	-
29148	469468.04	4225655.75	Геодезический метод	2.50	-
29149	469487.90	4225631.71	Геодезический метод	2.50	-
29150	469505.67	4225611.86	Геодезический метод	2.50	-
29151	469540.17	4225608.72	Геодезический метод	2.50	-
29152	469561.07	4225622.30	Геодезический метод	2.50	-
29153	469573.61	4225639.03	Геодезический метод	2.50	-
29133	469601.83	4225652.62	Геодезический метод	2.50	-
29154	460398.12	4216244.90	Геодезический метод	2.50	-
29155	460353.41	4216255.54	Геодезический метод	2.50	-
29156	460320.81	4216270.17	Геодезический метод	2.50	-
29157	460280.03	4216295.54	Геодезический метод	2.50	-
29158	460277.97	4216309.36	Геодезический метод	2.50	-

2. Сведения о характерных точках границ объекта					
Обозначение характерных точек границ	Координаты, м		Метод определения координат характерной точки	Средняя квадратическая погрешность положения характерной точки (Mt), м	Описание обозначения точки на местности (при наличии)
	X	Y			
1	2	3	4	5	6
29159	460250.89	4216337.90	Геодезический метод	2.50	-
29160	460236.00	4216351.18	Геодезический метод	2.50	-
29161	460230.27	4216355.08	Геодезический метод	2.50	-
29162	460207.27	4216323.33	Геодезический метод	2.50	-
29163	460226.64	4216284.19	Геодезический метод	2.50	-
29164	460253.88	4216251.41	Геодезический метод	2.50	-
29165	460259.63	4216238.75	Геодезический метод	2.50	-
29166	460256.51	4216236.67	Геодезический метод	2.50	-
29167	460238.10	4216232.57	Геодезический метод	2.50	-
29168	460227.31	4216230.74	Геодезический метод	2.50	-
29169	460205.82	4216226.33	Геодезический метод	2.50	-
29170	460183.96	4216221.88	Геодезический метод	2.50	-
29171	460362.97	4216233.04	Геодезический метод	2.50	-
29154	460398.12	4216244.90	Геодезический метод	2.50	-
29172	463837.70	4217930.31	Геодезический метод	2.50	-
29173	463794.24	4217954.22	Геодезический метод	2.50	-
29174	463778.39	4217939.79	Геодезический метод	2.50	-
29175	463764.52	4217933.86	Геодезический метод	2.50	-
29176	463745.67	4217917.01	Геодезический метод	2.50	-
29177	463729.21	4217902.96	Геодезический метод	2.50	-
29178	463706.23	4217894.46	Геодезический метод	2.50	-
29179	463686.09	4217874.26	Геодезический метод	2.50	-
29180	463676.67	4217862.19	Геодезический метод	2.50	-
29181	463676.70	4217848.68	Геодезический метод	2.50	-
29182	463698.94	4217829.94	Геодезический метод	2.50	-

2. Сведения о характерных точках границ объекта					
Обозначение характерных точек границ	Координаты, м		Метод определения координат характерной точки	Средняя квадратическая погрешность положения характерной точки (Mt), м	Описание обозначения точки на местности (при наличии)
	X	Y			
1	2	3	4	5	6
29183	463710.01	4217830.87	Геодезический метод	2.50	-
29184	463721.80	4217836.34	Геодезический метод	2.50	-
29185	463738.65	4217843.10	Геодезический метод	2.50	-
29186	463766.92	4217851.70	Геодезический метод	2.50	-
29187	463776.62	4217859.58	Геодезический метод	2.50	-
29188	463785.50	4217873.13	Геодезический метод	2.50	-
29189	463804.10	4217893.78	Геодезический метод	2.50	-
29190	463813.11	4217896.43	Геодезический метод	2.50	-
29172	463837.70	4217930.31	Геодезический метод	2.50	-
29191	460242.94	4213729.96	Геодезический метод	2.50	-
29192	460208.56	4213839.05	Геодезический метод	2.50	-
29193	460187.78	4213842.17	Геодезический метод	2.50	-
29194	460159.22	4213833.27	Геодезический метод	2.50	-
29195	460110.19	4213853.65	Геодезический метод	2.50	-
29196	460109.37	4213853.97	Геодезический метод	2.50	-
29197	460076.78	4213858.87	Геодезический метод	2.50	-
29198	460078.90	4213845.65	Геодезический метод	2.50	-
29199	460087.25	4213844.95	Геодезический метод	2.50	-
29200	460102.05	4213842.95	Геодезический метод	2.50	-
29201	460110.10	4213841.95	Геодезический метод	2.50	-
29202	460129.25	4213842.30	Геодезический метод	2.50	-
29203	460138.65	4213835.90	Геодезический метод	2.50	-
29204	460152.05	4213825.85	Геодезический метод	2.50	-
29205	460164.15	4213810.40	Геодезический метод	2.50	-
29206	460174.40	4213789.75	Геодезический метод	2.50	-

2. Сведения о характерных точках границ объекта					
Обозначение характерных точек границ	Координаты, м		Метод определения координат характерной точки	Средняя квадратическая погрешность положения характерной точки (Mt), м	Описание обозначения точки на местности (при наличии)
	X	Y			
1	2	3	4	5	6
29207	460177.75	4213773.95	Геодезический метод	2.50	-
29208	460178.75	4213754.50	Геодезический метод	2.50	-
29209	460181.10	4213745.10	Геодезический метод	2.50	-
29210	460180.45	4213740.70	Геодезический метод	2.50	-
29211	460184.15	4213728.95	Геодезический метод	2.50	-
29212	460190.85	4213719.25	Геодезический метод	2.50	-
29213	460195.65	4213704.85	Геодезический метод	2.50	-
29214	460194.80	4213694.65	Геодезический метод	2.50	-
29215	460191.25	4213683.05	Геодезический метод	2.50	-
29216	460189.40	4213676.65	Геодезический метод	2.50	-
29217	460200.40	4213642.20	Геодезический метод	2.50	-
29218	460197.90	4213634.30	Геодезический метод	2.50	-
29219	460193.70	4213622.75	Геодезический метод	2.50	-
29220	460190.00	4213616.00	Геодезический метод	2.50	-
29221	460187.00	4213611.50	Геодезический метод	2.50	-
29222	460188.00	4213588.15	Геодезический метод	2.50	-
29223	460192.55	4213577.10	Геодезический метод	2.50	-
29224	460207.21	4213632.84	Геодезический метод	2.50	-
29225	460200.43	4213677.62	Геодезический метод	2.50	-
29191	460242.94	4213729.96	Геодезический метод	2.50	-
29226	463580.87	4220217.13	Геодезический метод	2.50	-
29227	463560.77	4220266.48	Геодезический метод	2.50	-
29228	463538.85	4220322.52	Геодезический метод	2.50	-
29229	463527.89	4220327.99	Геодезический метод	2.50	-
29230	463498.05	4220314.60	Геодезический метод	2.50	-

2. Сведения о характерных точках границ объекта					
Обозначение характерных точек границ	Координаты, м		Метод определения координат характерной точки	Средняя квадратическая погрешность положения характерной точки (Mt), м	Описание обозначения точки на местности (при наличии)
	X	Y			
1	2	3	4	5	6
29231	463468.21	4220287.79	Геодезический метод	2.50	-
29232	463496.21	4220238.45	Геодезический метод	2.50	-
29233	463502.91	4220189.11	Геодезический метод	2.50	-
29234	463509.61	4220183.01	Геодезический метод	2.50	-
29235	463543.11	4220203.13	Геодезический метод	2.50	-
29226	463580.87	4220217.13	Геодезический метод	2.50	-
29236	460528.32	4216321.10	Геодезический метод	2.50	-
29237	460458.09	4216318.45	Геодезический метод	2.50	-
29238	460443.51	4216341.58	Геодезический метод	2.50	-
29239	460407.26	4216296.80	Геодезический метод	2.50	-
29240	460401.35	4216262.51	Геодезический метод	2.50	-
29241	460371.00	4216257.01	Геодезический метод	2.50	-
29242	460406.63	4216250.82	Геодезический метод	2.50	-
29243	460424.26	4216249.76	Геодезический метод	2.50	-
29244	460473.28	4216246.34	Геодезический метод	2.50	-
29245	460509.64	4216247.01	Геодезический метод	2.50	-
29246	460521.50	4216251.07	Геодезический метод	2.50	-
29247	460522.67	4216247.86	Геодезический метод	2.50	-
29248	460521.50	4216251.08	Геодезический метод	2.50	-
29236	460528.32	4216321.10	Геодезический метод	2.50	-
29249	462980.59	4216335.34	Геодезический метод	2.50	-
29250	462951.62	4216244.26	Геодезический метод	2.50	-
29251	462865.11	4216269.79	Геодезический метод	2.50	-
29252	462842.18	4216244.26	Геодезический метод	2.50	-
29253	462816.96	4216212.13	Геодезический метод	2.50	-



2. Сведения о характерных точках границ объекта					
Обозначение характерных точек границ	Координаты, м		Метод определения координат характерной точки	Средняя квадратическая погрешность положения характерной точки (Mt), м	Описание обозначения точки на местности (при наличии)
	X	Y			
1	2	3	4	5	6
29254	462819.21	4216211.17	Геодезический метод	2.50	-
29255	462811.38	4216192.76	Геодезический метод	2.50	-
29256	462808.73	4216193.89	Геодезический метод	2.50	-
29257	462791.69	4216143.46	Геодезический метод	2.50	-
29258	462773.52	4216088.96	Геодезический метод	2.50	-
29259	462762.90	4216050.22	Геодезический метод	2.50	-
29260	462777.89	4216065.80	Геодезический метод	2.50	-
29261	462810.96	4216095.30	Геодезический метод	2.50	-
29262	462826.89	4216102.23	Геодезический метод	2.50	-
29263	462836.35	4216103.30	Геодезический метод	2.50	-
29264	462843.80	4216094.39	Геодезический метод	2.50	-
29265	462862.65	4216063.10	Геодезический метод	2.50	-
29266	462867.78	4216050.50	Геодезический метод	2.50	-
29267	462875.54	4216040.39	Геодезический метод	2.50	-
29268	462878.73	4216054.79	Геодезический метод	2.50	-
29269	462843.27	4216124.44	Геодезический метод	2.50	-
29270	462870.08	4216178.94	Геодезический метод	2.50	-
29271	462853.15	4216170.19	Геодезический метод	2.50	-
29272	462844.41	4216158.54	Геодезический метод	2.50	-
29273	462830.63	4216129.39	Геодезический метод	2.50	-
29274	462825.29	4216120.18	Геодезический метод	2.50	-
29275	462820.93	4216119.01	Геодезический метод	2.50	-
29276	462814.73	4216121.66	Геодезический метод	2.50	-
29277	462812.83	4216126.80	Геодезический метод	2.50	-
29278	462812.49	4216135.59	Геодезический метод	2.50	-

2. Сведения о характерных точках границ объекта					
Обозначение характерных точек границ	Координаты, м		Метод определения координат характерной точки	Средняя квадратическая погрешность положения характерной точки (Mt), м	Описание обозначения точки на местности (при наличии)
	X	Y			
1	2	3	4	5	6
29279	462813.60	4216145.54	Геодезический метод	2.50	-
29280	462815.21	4216165.61	Геодезический метод	2.50	-
29281	462815.71	4216187.54	Геодезический метод	2.50	-
29282	462818.36	4216203.29	Геодезический метод	2.50	-
29283	462829.42	4216213.09	Геодезический метод	2.50	-
29284	462841.75	4216211.07	Геодезический метод	2.50	-
29285	462846.73	4216211.66	Геодезический метод	2.50	-
29286	462852.27	4216215.88	Геодезический метод	2.50	-
29287	462854.38	4216223.37	Геодезический метод	2.50	-
29288	462857.34	4216232.60	Геодезический метод	2.50	-
29289	462862.45	4216242.29	Геодезический метод	2.50	-
29290	462869.45	4216247.46	Геодезический метод	2.50	-
29291	462887.30	4216251.57	Геодезический метод	2.50	-
29292	462903.92	4216251.41	Геодезический метод	2.50	-
29293	462932.71	4216249.43	Геодезический метод	2.50	-
29294	462926.97	4216234.80	Геодезический метод	2.50	-
29295	462933.09	4216234.54	Геодезический метод	2.50	-
29296	462960.64	4216236.11	Геодезический метод	2.50	-
29297	462967.34	4216238.97	Геодезический метод	2.50	-
29298	462970.81	4216244.62	Геодезический метод	2.50	-
29299	462973.82	4216265.05	Геодезический метод	2.50	-
29300	462973.29	4216288.84	Геодезический метод	2.50	-
29301	462980.20	4216309.22	Геодезический метод	2.50	-
29249	462980.59	4216335.34	Геодезический метод	2.50	-
29302	470354.29	4227719.99	Геодезический метод	2.50	-

2. Сведения о характерных точках границ объекта					
Обозначение характерных точек границ	Координаты, м		Метод определения координат характерной точки	Средняя квадратическая погрешность положения характерной точки (Mt), м	Описание обозначения точки на местности (при наличии)
	X	Y			
1	2	3	4	5	6
29303	470343.92	4227726.90	Геодезический метод	2.50	-
29304	470333.54	4227729.21	Геодезический метод	2.50	-
29305	470302.43	4227718.84	Геодезический метод	2.50	-
29306	470237.90	4227680.81	Геодезический метод	2.50	-
29307	470194.10	4227654.30	Геодезический метод	2.50	-
29308	470158.38	4227643.93	Геодезический метод	2.50	-
29309	470146.86	4227645.08	Геодезический метод	2.50	-
29310	470142.24	4227661.21	Геодезический метод	2.50	-
29311	470144.55	4227672.73	Геодезический метод	2.50	-
29312	470144.55	4227680.81	Геодезический метод	2.50	-
29313	470137.64	4227694.63	Геодезический метод	2.50	-
29314	470127.26	4227699.24	Геодезический метод	2.50	-
29315	470097.30	4227699.24	Геодезический метод	2.50	-
29316	470080.02	4227692.33	Геодезический метод	2.50	-
29317	470075.40	4227680.81	Геодезический метод	2.50	-
29318	470074.25	4227658.91	Геодезический метод	2.50	-
29319	470080.02	4227650.84	Геодезический метод	2.50	-
29320	470097.30	4227649.69	Геодезический метод	2.50	-
29321	470108.82	4227640.46	Геодезический метод	2.50	-
29322	470109.98	4227622.03	Геодезический метод	2.50	-
29323	470112.28	4227610.50	Геодезический метод	2.50	-
29324	470122.66	4227602.43	Геодезический метод	2.50	-
29325	470135.33	4227603.58	Геодезический метод	2.50	-
29326	470152.62	4227618.57	Геодезический метод	2.50	-
29327	470171.05	4227627.79	Геодезический метод	2.50	-

2. Сведения о характерных точках границ объекта					
Обозначение характерных точек границ	Координаты, м		Метод определения координат характерной точки	Средняя квадратическая погрешность положения характерной точки (Mt), м	Описание обозначения точки на местности (при наличии)
	X	Y			
1	2	3	4	5	6
29328	470203.32	4227645.08	Геодезический метод	2.50	-
29329	470255.18	4227679.65	Геодезический метод	2.50	-
29330	470295.52	4227696.94	Геодезический метод	2.50	-
29331	470342.76	4227708.46	Геодезический метод	2.50	-
29302	470354.29	4227719.99	Геодезический метод	2.50	-
29332	467658.99	4227401.40	Геодезический метод	2.50	-
29333	467652.13	4227413.73	Геодезический метод	2.50	-
29334	467638.42	4227417.16	Геодезический метод	2.50	-
29335	467608.27	4227433.60	Геодезический метод	2.50	-
29336	467596.63	4227430.18	Геодезический метод	2.50	-
29337	467592.52	4227416.48	Геодезический метод	2.50	-
29338	467578.13	4227415.10	Геодезический метод	2.50	-
29339	467570.59	4227422.64	Геодезический метод	2.50	-
29340	467560.99	4227411.00	Геодезический метод	2.50	-
29341	467577.84	4227356.62	Геодезический метод	2.50	-
29342	467600.08	4227287.53	Геодезический метод	2.50	-
29343	467617.87	4227253.38	Геодезический метод	2.50	-
29344	467638.42	4227258.86	Геодезический метод	2.50	-
29345	467641.17	4227269.14	Геодезический метод	2.50	-
29346	467628.15	4227296.56	Геодезический метод	2.50	-
29347	467614.44	4227319.86	Геодезический метод	2.50	-
29348	467614.44	4227350.69	Геодезический метод	2.50	-
29349	467637.74	4227369.19	Геодезический метод	2.50	-
29350	467654.19	4227383.58	Геодезический метод	2.50	-
29332	467658.99	4227401.40	Геодезический метод	2.50	-

2. Сведения о характерных точках границ объекта					
Обозначение характерных точек границ	Координаты, м		Метод определения координат характерной точки	Средняя квадратическая погрешность положения характерной точки (Mt), м	Описание обозначения точки на местности (при наличии)
	X	Y			
1	2	3	4	5	6
29351	460761.76	4213031.16	Геодезический метод	2.50	-
29352	460741.67	4213017.42	Геодезический метод	2.50	-
29353	460648.30	4212981.00	Геодезический метод	2.50	-
29354	460620.28	4212979.42	Геодезический метод	2.50	-
29355	460608.40	4212975.28	Геодезический метод	2.50	-
29356	460549.05	4212974.22	Геодезический метод	2.50	-
29357	460497.51	4212980.99	Геодезический метод	2.50	-
29358	460513.32	4212969.24	Геодезический метод	2.50	-
29359	460548.32	4212944.25	Геодезический метод	2.50	-
29360	460615.82	4212941.74	Геодезический метод	2.50	-
29361	460627.63	4212920.14	Геодезический метод	2.50	-
29362	460636.04	4212921.74	Геодезический метод	2.50	-
29363	460642.51	4212924.12	Геодезический метод	2.50	-
29364	460647.79	4212925.90	Геодезический метод	2.50	-
29365	460674.51	4212943.87	Геодезический метод	2.50	-
29366	460680.48	4212949.72	Геодезический метод	2.50	-
29367	460685.34	4212955.40	Геодезический метод	2.50	-
29368	460695.01	4212971.74	Геодезический метод	2.50	-
29369	460701.02	4212978.45	Геодезический метод	2.50	-
29370	460706.29	4212982.34	Геодезический метод	2.50	-
29371	460721.50	4212988.84	Геодезический метод	2.50	-
29372	460744.62	4213001.77	Геодезический метод	2.50	-
29373	460752.03	4213007.93	Геодезический метод	2.50	-
29374	460756.20	4213014.82	Геодезический метод	2.50	-
29375	460758.95	4213024.95	Геодезический метод	2.50	-

2. Сведения о характерных точках границ объекта					
Обозначение характерных точек границ	Координаты, м		Метод определения координат характерной точки	Средняя квадратическая погрешность положения характерной точки (Mt), м	Описание обозначения точки на местности (при наличии)
	X	Y			
1	2	3	4	5	6
29351	460761.76	4213031.16	Геодезический метод	2.50	-
29376	465843.35	4218948.48	Геодезический метод	2.50	-
29377	465725.58	4218880.29	Геодезический метод	2.50	-
29378	465734.51	4218878.17	Геодезический метод	2.50	-
29379	465737.75	4218875.90	Геодезический метод	2.50	-
29380	465639.99	4218818.45	Геодезический метод	2.50	-
29381	465630.00	4218824.95	Геодезический метод	2.50	-
29382	465600.95	4218808.14	Геодезический метод	2.50	-
29383	465617.02	4218764.76	Геодезический метод	2.50	-
29384	465653.54	4218757.12	Геодезический метод	2.50	-
29385	465667.25	4218771.04	Геодезический метод	2.50	-
29386	465656.18	4218803.57	Геодезический метод	2.50	-
29387	465819.10	4218907.48	Геодезический метод	2.50	-
29376	465843.35	4218948.48	Геодезический метод	2.50	-
29388	464819.77	4230722.59	Геодезический метод	2.50	-
29389	464803.32	4230745.09	Геодезический метод	2.50	-
29390	464757.45	4230732.11	Геодезический метод	2.50	-
29391	464751.39	4230736.44	Геодезический метод	2.50	-
29392	464766.10	4230752.89	Геодезический метод	2.50	-
29393	464759.17	4230768.47	Геодезический метод	2.50	-
29394	464747.05	4230775.40	Геодезический метод	2.50	-
29395	464699.45	4230748.55	Геодезический метод	2.50	-
29396	464676.95	4230743.37	Геодезический метод	2.50	-
29397	464661.37	4230730.38	Геодезический метод	2.50	-
29398	464662.23	4230721.72	Геодезический метод	2.50	-

2. Сведения о характерных точках границ объекта					
Обозначение характерных точек границ	Координаты, м		Метод определения координат характерной точки	Средняя квадратическая погрешность положения характерной точки (Mt), м	Описание обозначения точки на местности (при наличии)
	X	Y			
1	2	3	4	5	6
29399	464674.35	4230724.32	Геодезический метод	2.50	-
29400	464691.66	4230731.25	Геодезический метод	2.50	-
29401	464703.78	4230723.46	Геодезический метод	2.50	-
29402	464700.31	4230710.47	Геодезический метод	2.50	-
29403	464680.41	4230695.76	Геодезический метод	2.50	-
29404	464676.08	4230690.56	Геодезический метод	2.50	-
29405	464686.47	4230685.37	Геодезический метод	2.50	-
29406	464722.82	4230694.90	Геодезический метод	2.50	-
29407	464739.27	4230681.91	Геодезический метод	2.50	-
29408	464817.17	4230715.66	Геодезический метод	2.50	-
29388	464819.77	4230722.59	Геодезический метод	2.50	-
29409	460928.03	4224984.44	Геодезический метод	2.50	-
29410	460901.44	4225021.93	Геодезический метод	2.50	-
29411	460894.63	4225046.47	Геодезический метод	2.50	-
29412	460894.63	4225118.74	Геодезический метод	2.50	-
29413	460874.86	4225148.73	Геодезический метод	2.50	-
29414	460870.78	4225173.28	Геодезический метод	2.50	-
29415	460782.17	4225171.91	Геодезический метод	2.50	-
29416	460776.72	4225149.42	Геодезический метод	2.50	-
29417	460810.80	4225141.23	Геодезический метод	2.50	-
29418	460846.24	4225146.70	Геодезический метод	2.50	-
29419	460866.68	4225109.19	Геодезический метод	2.50	-
29420	460865.32	4225059.43	Геодезический метод	2.50	-
29421	460874.86	4225022.61	Геодезический метод	2.50	-
29422	460912.36	4224989.89	Геодезический метод	2.50	-

2. Сведения о характерных точках границ объекта					
Обозначение характерных точек границ	Координаты, м		Метод определения координат характерной точки	Средняя квадратическая погрешность положения характерной точки (Mt), м	Описание обозначения точки на местности (при наличии)
	X	Y			
1	2	3	4	5	6
29423	460914.40	4224950.37	Геодезический метод	2.50	-
29424	460916.44	4224933.32	Геодезический метод	2.50	-
29425	460926.66	4224959.91	Геодезический метод	2.50	-
29409	460928.03	4224984.44	Геодезический метод	2.50	-
29426	470756.89	4226246.13	Геодезический метод	2.50	-
29427	470746.39	4226253.47	Геодезический метод	2.50	-
29428	470730.65	4226253.47	Геодезический метод	2.50	-
29429	470726.45	4226245.08	Геодезический метод	2.50	-
29430	470722.25	4226233.53	Геодезический метод	2.50	-
29431	470707.56	4226203.10	Геодезический метод	2.50	-
29432	470694.97	4226189.45	Геодезический метод	2.50	-
29433	470691.81	4226182.10	Геодезический метод	2.50	-
29434	470699.16	4226160.07	Геодезический метод	2.50	-
29435	470703.36	4226114.93	Геодезический метод	2.50	-
29436	470712.81	4226109.69	Геодезический метод	2.50	-
29437	470727.50	4226101.29	Геодезический метод	2.50	-
29438	470727.50	4226087.64	Геодезический метод	2.50	-
29439	470725.40	4226065.61	Геодезический метод	2.50	-
29440	470728.55	4226050.91	Геодезический метод	2.50	-
29441	470736.95	4226028.88	Геодезический метод	2.50	-
29442	470746.39	4226027.82	Геодезический метод	2.50	-
29443	470749.54	4226038.32	Геодезический метод	2.50	-
29444	470747.44	4226059.30	Геодезический метод	2.50	-
29445	470747.44	4226094.99	Геодезический метод	2.50	-
29446	470744.29	4226102.34	Геодезический метод	2.50	-



2. Сведения о характерных точках границ объекта					
Обозначение характерных точек границ	Координаты, м		Метод определения координат характерной точки	Средняя квадратическая погрешность положения характерной точки (Mt), м	Описание обозначения точки на местности (при наличии)
	X	Y			
1	2	3	4	5	6
29447	470747.44	4226119.13	Геодезический метод	2.50	-
29448	470747.44	4226154.81	Геодезический метод	2.50	-
29449	470739.04	4226199.95	Геодезический метод	2.50	-
29450	470744.29	4226225.14	Геодезический метод	2.50	-
29426	470756.89	4226246.13	Геодезический метод	2.50	-
29451	462489.38	4227114.26	Геодезический метод	2.50	-
29452	462442.90	4227149.67	Геодезический метод	2.50	-
29453	462362.50	4227106.89	Геодезический метод	2.50	-
29454	462393.48	4227069.26	Геодезический метод	2.50	-
29455	462420.78	4227041.23	Геодезический метод	2.50	-
29456	462439.22	4227054.50	Геодезический метод	2.50	-
29451	462489.38	4227114.26	Геодезический метод	2.50	-
29457	466750.87	4223532.33	Геодезический метод	2.50	-
29458	466707.44	4223511.60	Геодезический метод	2.50	-
29459	466674.87	4223494.82	Геодезический метод	2.50	-
29460	466621.57	4223480.02	Геодезический метод	2.50	-
29461	466610.71	4223472.13	Геодезический метод	2.50	-
29462	466630.45	4223454.37	Геодезический метод	2.50	-
29463	466640.33	4223443.51	Геодезический метод	2.50	-
29464	466639.34	4223430.69	Геодезический метод	2.50	-
29465	466633.41	4223423.78	Геодезический метод	2.50	-
29466	466621.57	4223416.88	Геодезический метод	2.50	-
29467	466615.65	4223408.00	Геодезический метод	2.50	-
29468	466628.48	4223402.08	Геодезический метод	2.50	-
29469	466692.63	4223442.53	Геодезический метод	2.50	-

2. Сведения о характерных точках границ объекта					
Обозначение характерных точек границ	Координаты, м		Метод определения координат характерной точки	Средняя квадратическая погрешность положения характерной точки (Mt), м	Описание обозначения точки на местности (при наличии)
	X	Y			
1	2	3	4	5	6
29470	466736.06	4223495.81	Геодезический метод	2.50	-
29471	466750.87	4223518.51	Геодезический метод	2.50	-
29457	466750.87	4223532.33	Геодезический метод	2.50	-
29472	464309.86	4226504.57	Геодезический метод	2.50	-
29473	464298.42	4226524.78	Геодезический метод	2.50	-
29474	464286.39	4226527.48	Геодезический метод	2.50	-
29475	464281.38	4226495.28	Геодезический метод	2.50	-
29476	464265.70	4226479.00	Геодезический метод	2.50	-
29477	464248.12	4226479.57	Геодезический метод	2.50	-
29478	464238.68	4226513.04	Геодезический метод	2.50	-
29479	464227.46	4226527.03	Геодезический метод	2.50	-
29480	464211.96	4226522.68	Геодезический метод	2.50	-
29481	464183.28	4226485.80	Геодезический метод	2.50	-
29482	464161.65	4226445.45	Геодезический метод	2.50	-
29483	464168.20	4226438.82	Геодезический метод	2.50	-
29484	464224.94	4226446.67	Геодезический метод	2.50	-
29485	464284.40	4226465.92	Геодезический метод	2.50	-
29486	464308.32	4226495.72	Геодезический метод	2.50	-
29472	464309.86	4226504.57	Геодезический метод	2.50	-
29487	466311.34	4228325.29	Геодезический метод	2.50	-
29488	466310.68	4228341.30	Геодезический метод	2.50	-
29489	466300.00	4228349.30	Геодезический метод	2.50	-
29490	466274.66	4228347.30	Геодезический метод	2.50	-
29491	466245.32	4228340.63	Геодезический метод	2.50	-
29492	466215.98	4228345.97	Геодезический метод	2.50	-

2. Сведения о характерных точках границ объекта					
Обозначение характерных точек границ	Координаты, м		Метод определения координат характерной точки	Средняя квадратическая погрешность положения характерной точки (Mt), м	Описание обозначения точки на местности (при наличии)
	X	Y			
1	2	3	4	5	6
29493	466193.98	4228350.64	Геодезический метод	2.50	-
29494	466181.30	4228348.64	Геодезический метод	2.50	-
29495	466173.97	4228336.63	Геодезический метод	2.50	-
29496	466173.97	4228321.29	Геодезический метод	2.50	-
29497	466175.97	4228304.61	Геодезический метод	2.50	-
29498	466187.97	4228299.29	Геодезический метод	2.50	-
29499	466217.32	4228303.95	Геодезический метод	2.50	-
29500	466241.98	4228303.28	Геодезический метод	2.50	-
29501	466252.66	4228302.61	Геодезический метод	2.50	-
29502	466265.33	4228294.62	Геодезический метод	2.50	-
29503	466273.33	4228283.28	Геодезический метод	2.50	-
29504	466284.66	4228281.28	Геодезический метод	2.50	-
29505	466302.00	4228291.95	Геодезический метод	2.50	-
29487	466311.34	4228325.29	Геодезический метод	2.50	-
29506	464614.69	4226164.94	Геодезический метод	2.50	-
29507	464593.69	4226185.97	Геодезический метод	2.50	-
29508	464572.68	4226203.23	Геодезический метод	2.50	-
29509	464547.91	4226195.72	Геодезический метод	2.50	-
29510	464519.39	4226171.69	Геодезический метод	2.50	-
29511	464504.72	4226158.68	Геодезический метод	2.50	-
29512	464500.32	4226154.61	Геодезический метод	2.50	-
29513	464521.12	4226132.32	Геодезический метод	2.50	-
29514	464528.56	4226120.83	Геодезический метод	2.50	-
29515	464522.94	4226095.54	Геодезический метод	2.50	-
29516	464506.32	4226068.78	Геодезический метод	2.50	-

2. Сведения о характерных точках границ объекта					
Обозначение характерных точек границ	Координаты, м		Метод определения координат характерной точки	Средняя квадратическая погрешность положения характерной точки (Mt), м	Описание обозначения точки на местности (при наличии)
	X	Y			
1	2	3	4	5	6
29517	464510.87	4226061.85	Геодезический метод	2.50	-
29518	464530.64	4226071.11	Геодезический метод	2.50	-
29519	464548.66	4226092.89	Геодезический метод	2.50	-
29520	464565.92	4226134.17	Геодезический метод	2.50	-
29521	464582.44	4226152.94	Геодезический метод	2.50	-
29522	464594.44	4226160.44	Геодезический метод	2.50	-
29506	464614.69	4226164.94	Геодезический метод	2.50	-
29523	464361.89	4230913.03	Геодезический метод	2.50	-
29524	464355.83	4230929.47	Геодезический метод	2.50	-
29525	464320.34	4230964.10	Геодезический метод	2.50	-
29526	464289.18	4230982.28	Геодезический метод	2.50	-
29527	464271.01	4230997.86	Геодезический метод	2.50	-
29528	464256.29	4231003.92	Геодезический метод	2.50	-
29529	464245.90	4230997.00	Геодезический метод	2.50	-
29530	464256.29	4230973.62	Геодезический метод	2.50	-
29531	464278.79	4230934.67	Геодезический метод	2.50	-
29532	464278.79	4230927.75	Геодезический метод	2.50	-
29533	464270.13	4230916.49	Геодезический метод	2.50	-
29534	464280.53	4230902.64	Геодезический метод	2.50	-
29535	464290.05	4230887.06	Геодезический метод	2.50	-
29536	464310.82	4230893.12	Геодезический метод	2.50	-
29537	464347.17	4230903.51	Геодезический метод	2.50	-
29523	464361.89	4230913.03	Геодезический метод	2.50	-
29538	468702.15	4227476.18	Геодезический метод	2.50	-
29539	468699.77	4227492.78	Геодезический метод	2.50	-

2. Сведения о характерных точках границ объекта					
Обозначение характерных точек границ	Координаты, м		Метод определения координат характерной точки	Средняя квадратическая погрешность положения характерной точки (Mt), м	Описание обозначения точки на местности (при наличии)
	X	Y			
1	2	3	4	5	6
29540	468687.12	4227507.01	Геодезический метод	2.50	-
29541	468677.64	4227509.38	Геодезический метод	2.50	-
29542	468664.20	4227483.30	Геодезический метод	2.50	-
29543	468645.23	4227463.53	Геодезический метод	2.50	-
29544	468597.01	4227431.12	Геодезический метод	2.50	-
29545	468581.98	4227421.63	Геодезический метод	2.50	-
29546	468564.60	4227399.50	Геодезический метод	2.50	-
29547	468566.18	4227391.58	Геодезический метод	2.50	-
29548	468571.71	4227386.84	Геодезический метод	2.50	-
29549	468585.14	4227386.05	Геодезический метод	2.50	-
29550	468593.05	4227378.93	Геодезический метод	2.50	-
29551	468601.75	4227367.08	Геодезический метод	2.50	-
29552	468612.82	4227363.13	Геодезический метод	2.50	-
29553	468623.10	4227367.87	Геодезический метод	2.50	-
29554	468628.62	4227379.73	Геодезический метод	2.50	-
29555	468621.51	4227395.54	Геодезический метод	2.50	-
29556	468623.88	4227412.15	Геодезический метод	2.50	-
29557	468631.00	4227424.00	Геодезический метод	2.50	-
29558	468644.44	4227427.96	Геодезический метод	2.50	-
29559	468659.46	4227417.68	Геодезический метод	2.50	-
29560	468664.20	4227409.78	Геодезический метод	2.50	-
29561	468671.32	4227407.40	Геодезический метод	2.50	-
29562	468673.69	4227412.15	Геодезический метод	2.50	-
29563	468664.20	4227429.53	Геодезический метод	2.50	-
29564	468664.99	4227446.93	Геодезический метод	2.50	-

2. Сведения о характерных точках границ объекта					
Обозначение характерных точек границ	Координаты, м		Метод определения координат характерной точки	Средняя квадратическая погрешность положения характерной точки (Mt), м	Описание обозначения точки на местности (при наличии)
	X	Y			
1	2	3	4	5	6
29565	468674.48	4227459.57	Геодезический метод	2.50	-
29566	468697.40	4227469.85	Геодезический метод	2.50	-
29538	468702.15	4227476.18	Геодезический метод	2.50	-
29567	459731.46	4227443.00	Геодезический метод	2.50	-
29568	459713.85	4227465.01	Геодезический метод	2.50	-
29569	459688.54	4227476.01	Геодезический метод	2.50	-
29570	459672.03	4227473.81	Геодезический метод	2.50	-
29571	459650.02	4227452.90	Геодезический метод	2.50	-
29572	459637.91	4227434.19	Геодезический метод	2.50	-
29573	459644.52	4227406.67	Геодезический метод	2.50	-
29574	459669.83	4227390.15	Геодезический метод	2.50	-
29575	459701.74	4227387.96	Геодезический метод	2.50	-
29576	459724.86	4227407.77	Геодезический метод	2.50	-
29567	459731.46	4227443.00	Геодезический метод	2.50	-
29577	458994.21	4218792.62	Геодезический метод	2.50	-
29578	458959.87	4218824.00	Геодезический метод	2.50	-
29579	458919.78	4218882.07	Геодезический метод	2.50	-
29580	458876.46	4218894.79	Геодезический метод	2.50	-
29581	458808.81	4218903.15	Геодезический метод	2.50	-
29582	458787.60	4218897.69	Геодезический метод	2.50	-
29577	458994.21	4218792.62	Геодезический метод	2.50	-
29583	463844.99	4217966.61	Геодезический метод	2.50	-
29584	463841.25	4217990.57	Геодезический метод	2.50	-
29585	463827.85	4218021.07	Геодезический метод	2.50	-
29586	463819.57	4218038.26	Геодезический метод	2.50	-

2. Сведения о характерных точках границ объекта					
Обозначение характерных точек границ	Координаты, м		Метод определения координат характерной точки	Средняя квадратическая погрешность положения характерной точки (Mt), м	Описание обозначения точки на местности (при наличии)
	X	Y			
1	2	3	4	5	6
29587	463798.55	4218084.96	Геодезический метод	2.50	-
29588	463788.87	4218094.58	Геодезический метод	2.50	-
29589	463781.48	4218094.10	Геодезический метод	2.50	-
29590	463770.95	4218091.88	Геодезический метод	2.50	-
29591	463763.15	4218081.88	Геодезический метод	2.50	-
29592	463763.18	4218063.07	Геодезический метод	2.50	-
29593	463769.73	4218036.31	Геодезический метод	2.50	-
29594	463788.21	4218003.71	Геодезический метод	2.50	-
29595	463818.75	4217964.49	Геодезический метод	2.50	-
29596	463834.38	4217956.29	Геодезический метод	2.50	-
29597	463842.11	4217955.79	Геодезический метод	2.50	-
29583	463844.99	4217966.61	Геодезический метод	2.50	-
29598	466811.45	4222499.43	Геодезический метод	2.50	-
29599	466806.01	4222500.52	Геодезический метод	2.50	-
29600	466783.67	4222500.85	Геодезический метод	2.50	-
29601	466762.98	4222510.84	Геодезический метод	2.50	-
29602	466751.80	4222512.91	Геодезический метод	2.50	-
29603	466743.68	4222518.29	Геодезический метод	2.50	-
29604	466741.94	4222521.92	Геодезический метод	2.50	-
29605	466742.48	4222528.66	Геодезический метод	2.50	-
29606	466746.63	4222537.51	Геодезический метод	2.50	-
29607	466747.69	4222543.76	Геодезический метод	2.50	-
29608	466743.26	4222552.19	Геодезический метод	2.50	-
29609	466732.75	4222559.16	Геодезический метод	2.50	-
29610	466732.75	4222544.03	Геодезический метод	2.50	-

2. Сведения о характерных точках границ объекта					
Обозначение характерных точек границ	Координаты, м		Метод определения координат характерной точки	Средняя квадратическая погрешность положения характерной точки (Mt), м	Описание обозначения точки на местности (при наличии)
	X	Y			
1	2	3	4	5	6
29611	466708.10	4222540.50	Геодезический метод	2.50	-
29612	466719.80	4222506.60	Геодезический метод	2.50	-
29613	466724.70	4222465.60	Геодезический метод	2.50	-
29614	466708.00	4222451.60	Геодезический метод	2.50	-
29615	466694.00	4222416.05	Геодезический метод	2.50	-
29616	466681.65	4222357.40	Геодезический метод	2.50	-
29617	466699.47	4222400.01	Геодезический метод	2.50	-
29618	466711.71	4222437.71	Геодезический метод	2.50	-
29619	466726.35	4222454.68	Геодезический метод	2.50	-
29620	466738.63	4222457.76	Геодезический метод	2.50	-
29621	466780.79	4222469.71	Геодезический метод	2.50	-
29622	466805.13	4222481.87	Геодезический метод	2.50	-
29623	466810.88	4222493.60	Геодезический метод	2.50	-
29598	466811.45	4222499.43	Геодезический метод	2.50	-
29624	460847.18	4216703.58	Геодезический метод	2.50	-
29625	460833.79	4216735.08	Геодезический метод	2.50	-
29626	460804.65	4216733.50	Геодезический метод	2.50	-
29627	460795.99	4216713.81	Геодезический метод	2.50	-
29628	460776.31	4216705.18	Геодезический метод	2.50	-
29629	460764.49	4216690.18	Геодезический метод	2.50	-
29630	460764.49	4216642.93	Геодезический метод	2.50	-
29631	460782.61	4216636.64	Геодезический метод	2.50	-
29632	460823.55	4216653.17	Геодезический метод	2.50	-
29624	460847.18	4216703.58	Геодезический метод	2.50	-
29633	463205.84	4230120.26	Геодезический метод	2.50	-



2. Сведения о характерных точках границ объекта					
Обозначение характерных точек границ	Координаты, м		Метод определения координат характерной точки	Средняя квадратическая погрешность положения характерной точки (Mt), м	Описание обозначения точки на местности (при наличии)
	X	Y			
1	2	3	4	5	6
29634	463170.46	4230171.35	Геодезический метод	2.50	-
29635	463140.98	4230206.73	Геодезический метод	2.50	-
29636	463103.65	4230173.32	Геодезический метод	2.50	-
29637	463139.02	4230134.01	Геодезический метод	2.50	-
29638	463178.32	4230082.92	Геодезический метод	2.50	-
29633	463205.84	4230120.26	Геодезический метод	2.50	-
29639	463005.38	4229639.75	Геодезический метод	2.50	-
29640	462978.86	4229667.27	Геодезический метод	2.50	-
29641	462957.24	4229691.84	Геодезический метод	2.50	-
29642	462933.66	4229670.22	Геодезический метод	2.50	-
29643	462943.48	4229650.56	Геодезический метод	2.50	-
29644	462934.64	4229645.65	Геодезический метод	2.50	-
29645	462933.66	4229626.00	Геодезический метод	2.50	-
29646	462927.76	4229611.27	Геодезический метод	2.50	-
29647	462945.45	4229589.65	Геодезический метод	2.50	-
29648	462960.18	4229577.85	Геодезический метод	2.50	-
29649	463000.48	4229617.16	Геодезический метод	2.50	-
29650	463005.38	4229627.97	Геодезический метод	2.50	-
29639	463005.38	4229639.75	Геодезический метод	2.50	-
29651	464232.78	4225466.15	Геодезический метод	2.50	-
29652	464224.16	4225554.04	Геодезический метод	2.50	-
29653	464229.33	4225581.62	Геодезический метод	2.50	-
29654	464225.30	4225611.49	Геодезический метод	2.50	-
29655	464194.28	4225609.20	Геодезический метод	2.50	-
29656	464191.42	4225579.32	Геодезический метод	2.50	-

2. Сведения о характерных точках границ объекта					
Обозначение характерных точек границ	Координаты, м		Метод определения координат характерной точки	Средняя квадратическая погрешность положения характерной точки (Mt), м	Описание обозначения точки на местности (при наличии)
	X	Y			
1	2	3	4	5	6
29657	464193.71	4225512.68	Геодезический метод	2.50	-
29658	464193.71	4225475.91	Геодезический метод	2.50	-
29659	464208.08	4225456.96	Геодезический метод	2.50	-
29660	464224.73	4225456.96	Геодезический метод	2.50	-
29651	464232.78	4225466.15	Геодезический метод	2.50	-
29661	467810.93	4230682.19	Геодезический метод	2.50	-
29662	467806.86	4230717.18	Геодезический метод	2.50	-
29663	467760.48	4230739.98	Геодезический метод	2.50	-
29664	467712.46	4230776.59	Геодезический метод	2.50	-
29665	467696.19	4230756.25	Геодезический метод	2.50	-
29666	467716.54	4230740.79	Геодезический метод	2.50	-
29667	467705.14	4230714.74	Геодезический метод	2.50	-
29668	467732.81	4230698.47	Геодезический метод	2.50	-
29669	467754.78	4230680.57	Геодезический метод	2.50	-
29670	467771.06	4230691.96	Геодезический метод	2.50	-
29671	467780.82	4230697.65	Геодезический метод	2.50	-
29672	467800.35	4230684.64	Геодезический метод	2.50	-
29661	467810.93	4230682.19	Геодезический метод	2.50	-
29673	464439.79	4230849.83	Геодезический метод	2.50	-
29674	464414.69	4230864.55	Геодезический метод	2.50	-
29675	464408.63	4230875.81	Геодезический метод	2.50	-
29676	464406.89	4230891.38	Геодезический метод	2.50	-
29677	464403.43	4230897.44	Геодезический метод	2.50	-
29678	464394.77	4230896.58	Геодезический метод	2.50	-
29679	464383.53	4230893.98	Геодезический метод	2.50	-

2. Сведения о характерных точках границ объекта					
Обозначение характерных точек границ	Координаты, м		Метод определения координат характерной точки	Средняя квадратическая погрешность положения характерной точки (Mt), м	Описание обозначения точки на местности (при наличии)
	X	Y			
1	2	3	4	5	6
29680	464376.60	4230877.54	Геодезический метод	2.50	-
29681	464367.95	4230866.29	Геодезический метод	2.50	-
29682	464332.45	4230853.30	Геодезический метод	2.50	-
29683	464307.35	4230835.13	Геодезический метод	2.50	-
29684	464305.63	4230825.60	Геодезический метод	2.50	-
29685	464320.34	4230814.35	Геодезический метод	2.50	-
29686	464343.71	4230816.08	Геодезический метод	2.50	-
29673	464439.79	4230849.83	Геодезический метод	2.50	-
29687	463239.42	4217953.41	Геодезический метод	2.50	-
29688	463217.74	4217987.36	Геодезический метод	2.50	-
29689	463182.23	4218010.58	Геодезический метод	2.50	-
29690	463169.21	4218013.08	Геодезический метод	2.50	-
29691	463152.71	4218002.93	Геодезический метод	2.50	-
29692	463113.71	4217964.96	Геодезический метод	2.50	-
29693	463130.88	4217930.42	Геодезический метод	2.50	-
29694	463218.74	4217972.60	Геодезический метод	2.50	-
29695	463238.91	4217953.36	Геодезический метод	2.50	-
29687	463239.42	4217953.41	Геодезический метод	2.50	-
29696	463728.72	4232378.29	Геодезический метод	2.50	-
29697	463709.15	4232386.12	Геодезический метод	2.50	-
29698	463679.14	4232376.98	Геодезический метод	2.50	-
29699	463649.12	4232357.41	Геодезический метод	2.50	-
29700	463645.21	4232332.61	Геодезический метод	2.50	-
29701	463658.26	4232319.56	Геодезический метод	2.50	-
29702	463692.19	4232283.02	Геодезический метод	2.50	-

2. Сведения о характерных точках границ объекта					
Обозначение характерных точек границ	Координаты, м		Метод определения координат характерной точки	Средняя квадратическая погрешность положения характерной точки (Mt), м	Описание обозначения точки на местности (при наличии)
	X	Y			
1	2	3	4	5	6
29703	463711.76	4232299.99	Геодезический метод	2.50	-
29704	463702.62	4232315.65	Геодезический метод	2.50	-
29705	463705.24	4232333.91	Геодезический метод	2.50	-
29706	463714.37	4232350.87	Геодезический метод	2.50	-
29707	463726.12	4232363.93	Геодезический метод	2.50	-
29696	463728.72	4232378.29	Геодезический метод	2.50	-
29708	466476.54	4222872.34	Геодезический метод	2.50	-
29709	466472.91	4222885.91	Геодезический метод	2.50	-
29710	466460.98	4222889.05	Геодезический метод	2.50	-
29711	466456.19	4222901.28	Геодезический метод	2.50	-
29712	466454.25	4222912.60	Геодезический метод	2.50	-
29713	466446.54	4222920.50	Геодезический метод	2.50	-
29714	466433.71	4222926.30	Геодезический метод	2.50	-
29715	466423.50	4222931.61	Геодезический метод	2.50	-
29716	466416.43	4222938.54	Геодезический метод	2.50	-
29717	466409.49	4222946.98	Геодезический метод	2.50	-
29718	466403.89	4222946.65	Геодезический метод	2.50	-
29719	466400.41	4222941.11	Геодезический метод	2.50	-
29720	466416.07	4222899.11	Геодезический метод	2.50	-
29721	466422.63	4222889.95	Геодезический метод	2.50	-
29722	466425.99	4222877.98	Геодезический метод	2.50	-
29723	466432.20	4222867.72	Геодезический метод	2.50	-
29724	466434.99	4222860.33	Геодезический метод	2.50	-
29725	466434.64	4222853.91	Геодезический метод	2.50	-
29726	466430.43	4222843.84	Геодезический метод	2.50	-

2. Сведения о характерных точках границ объекта					
Обозначение характерных точек границ	Координаты, м		Метод определения координат характерной точки	Средняя квадратическая погрешность положения характерной точки (Mt), м	Описание обозначения точки на местности (при наличии)
	X	Y			
1	2	3	4	5	6
29727	466423.24	4222828.05	Геодезический метод	2.50	-
29728	466425.06	4222817.31	Геодезический метод	2.50	-
29729	466438.10	4222811.22	Геодезический метод	2.50	-
29730	466454.96	4222814.78	Геодезический метод	2.50	-
29731	466463.37	4222827.82	Геодезический метод	2.50	-
29732	466466.14	4222846.43	Геодезический метод	2.50	-
29733	466471.38	4222866.14	Геодезический метод	2.50	-
29708	466476.54	4222872.34	Геодезический метод	2.50	-
29734	464471.17	4218048.02	Геодезический метод	2.50	-
29735	464324.05	4218077.98	Геодезический метод	2.50	-
29736	464323.63	4218076.93	Геодезический метод	2.50	-
29737	464338.22	4218064.49	Геодезический метод	2.50	-
29738	464341.00	4218052.19	Геодезический метод	2.50	-
29739	464340.58	4218037.17	Геодезический метод	2.50	-
29740	464346.12	4218015.97	Геодезический метод	2.50	-
29741	464351.03	4218008.16	Геодезический метод	2.50	-
29742	464352.18	4217996.50	Геодезический метод	2.50	-
29743	464353.46	4217989.34	Геодезический метод	2.50	-
29744	464361.55	4217987.16	Геодезический метод	2.50	-
29745	464372.74	4217982.59	Геодезический метод	2.50	-
29746	464380.10	4217983.58	Геодезический метод	2.50	-
29747	464382.14	4217989.97	Геодезический метод	2.50	-
29748	464379.54	4217997.97	Геодезический метод	2.50	-
29749	464373.73	4218008.35	Геодезический метод	2.50	-
29750	464370.84	4218015.94	Геодезический метод	2.50	-

2. Сведения о характерных точках границ объекта					
Обозначение характерных точек границ	Координаты, м		Метод определения координат характерной точки	Средняя квадратическая погрешность положения характерной точки (Mt), м	Описание обозначения точки на местности (при наличии)
	X	Y			
1	2	3	4	5	6
29751	464370.20	4218021.92	Геодезический метод	2.50	-
29752	464380.22	4218039.41	Геодезический метод	2.50	-
29753	464385.55	4218041.22	Геодезический метод	2.50	-
29754	464392.57	4218040.91	Геодезический метод	2.50	-
29755	464395.91	4218040.02	Геодезический метод	2.50	-
29756	464413.20	4218032.81	Геодезический метод	2.50	-
29757	464426.21	4218032.61	Геодезический метод	2.50	-
29758	464443.50	4218035.88	Геодезический метод	2.50	-
29734	464471.17	4218048.02	Геодезический метод	2.50	-
29759	467028.20	4223812.56	Геодезический метод	2.50	-
29760	467011.42	4223824.39	Геодезический метод	2.50	-
29761	467007.47	4223834.26	Геодезический метод	2.50	-
29762	467010.43	4223855.96	Геодезический метод	2.50	-
29763	467006.49	4223870.77	Геодезический метод	2.50	-
29764	466983.79	4223882.61	Геодезический метод	2.50	-
29765	466968.99	4223851.03	Геодезический метод	2.50	-
29766	466960.10	4223826.36	Геодезический метод	2.50	-
29767	466965.03	4223811.56	Геодезический метод	2.50	-
29768	466979.84	4223802.69	Геодезический метод	2.50	-
29769	466989.71	4223793.81	Геодезический метод	2.50	-
29770	466998.60	4223781.97	Геодезический метод	2.50	-
29771	466999.58	4223764.21	Геодезический метод	2.50	-
29772	467009.45	4223760.27	Геодезический метод	2.50	-
29773	467018.33	4223768.16	Геодезический метод	2.50	-
29774	467027.21	4223800.71	Геодезический метод	2.50	-

2. Сведения о характерных точках границ объекта					
Обозначение характерных точек границ	Координаты, м		Метод определения координат характерной точки	Средняя квадратическая погрешность положения характерной точки (Mt), м	Описание обозначения точки на местности (при наличии)
	X	Y			
1	2	3	4	5	6
29759	467028.20	4223812.56	Геодезический метод	2.50	-
29775	469706.36	4225619.18	Геодезический метод	2.50	-
29776	469696.95	4225648.43	Геодезический метод	2.50	-
29777	469682.32	4225662.01	Геодезический метод	2.50	-
29778	469663.51	4225657.84	Геодезический метод	2.50	-
29779	469654.09	4225647.39	Геодезический метод	2.50	-
29780	469629.01	4225630.67	Геодезический метод	2.50	-
29781	469624.83	4225608.72	Геодезический метод	2.50	-
29782	469633.19	4225595.14	Геодезический метод	2.50	-
29783	469659.33	4225597.24	Геодезический метод	2.50	-
29784	469686.50	4225585.74	Геодезический метод	2.50	-
29785	469703.23	4225590.96	Геодезический метод	2.50	-
29786	469705.31	4225609.77	Геодезический метод	2.50	-
29775	469706.36	4225619.18	Геодезический метод	2.50	-
29787	464974.61	4218462.04	Геодезический метод	2.50	-
29788	464943.07	4218505.19	Геодезический метод	2.50	-
29789	464938.65	4218511.24	Геодезический метод	2.50	-
29790	464888.29	4218399.90	Геодезический метод	2.50	-
29791	464912.87	4218398.26	Геодезический метод	2.50	-
29792	464928.88	4218407.87	Геодезический метод	2.50	-
29787	464974.61	4218462.04	Геодезический метод	2.50	-
29793	462523.95	4216420.01	Геодезический метод	2.50	-
29794	462511.67	4216436.82	Геодезический метод	2.50	-
29795	462486.96	4216419.52	Геодезический метод	2.50	-
29796	462476.11	4216436.26	Геодезический метод	2.50	-

2. Сведения о характерных точках границ объекта					
Обозначение характерных точек границ	Координаты, м		Метод определения координат характерной точки	Средняя квадратическая погрешность положения характерной точки (Mt), м	Описание обозначения точки на местности (при наличии)
	X	Y			
1	2	3	4	5	6
29797	462500.19	4216453.89	Геодезический метод	2.50	-
29798	462493.70	4216476.81	Геодезический метод	2.50	-
29799	462481.80	4216479.68	Геодезический метод	2.50	-
29800	462454.34	4216481.16	Геодезический метод	2.50	-
29801	462437.93	4216412.63	Геодезический метод	2.50	-
29802	462438.51	4216412.65	Геодезический метод	2.50	-
29803	462449.43	4216413.01	Геодезический метод	2.50	-
29804	462463.58	4216401.61	Геодезический метод	2.50	-
29805	462466.02	4216397.23	Геодезический метод	2.50	-
29806	462471.91	4216388.43	Геодезический метод	2.50	-
29807	462473.72	4216386.33	Геодезический метод	2.50	-
29808	462499.58	4216402.44	Геодезический метод	2.50	-
29793	462523.95	4216420.01	Геодезический метод	2.50	-
29809	462982.68	4215945.46	Геодезический метод	2.50	-
29810	462858.78	4215715.97	Геодезический метод	2.50	-
29811	462813.30	4215629.41	Геодезический метод	2.50	-
29812	462806.32	4215630.73	Геодезический метод	2.50	-
29813	462801.80	4215606.38	Геодезический метод	2.50	-
29814	462795.58	4215571.85	Геодезический метод	2.50	-
29815	462949.26	4215859.08	Геодезический метод	2.50	-
29809	462982.68	4215945.46	Геодезический метод	2.50	-
29816	464949.58	4230562.45	Геодезический метод	2.50	-
29817	464938.34	4230584.96	Геодезический метод	2.50	-
29818	464926.22	4230608.32	Геодезический метод	2.50	-
29819	464920.16	4230613.52	Геодезический метод	2.50	-



2. Сведения о характерных точках границ объекта					
Обозначение характерных точек границ	Координаты, м		Метод определения координат характерной точки	Средняя квадратическая погрешность положения характерной точки (Mt), м	Описание обозначения точки на местности (при наличии)
	X	Y			
1	2	3	4	5	6
29820	464882.08	4230594.48	Геодезический метод	2.50	-
29821	464848.32	4230575.43	Геодезический метод	2.50	-
29822	464856.10	4230558.99	Геодезический метод	2.50	-
29823	464864.76	4230555.53	Геодезический метод	2.50	-
29824	464877.74	4230563.31	Геодезический метод	2.50	-
29825	464884.67	4230563.31	Геодезический метод	2.50	-
29826	464898.52	4230544.27	Геодезический метод	2.50	-
29827	464909.77	4230534.75	Геодезический метод	2.50	-
29828	464946.99	4230555.53	Геодезический метод	2.50	-
29816	464949.58	4230562.45	Геодезический метод	2.50	-
29829	462285.86	4215220.09	Геодезический метод	2.50	-
29830	462253.69	4215216.22	Геодезический метод	2.50	-
29831	462219.43	4215224.89	Геодезический метод	2.50	-
29832	462202.30	4215230.62	Геодезический метод	2.50	-
29833	462206.86	4215244.99	Геодезический метод	2.50	-
29834	462206.44	4215245.16	Геодезический метод	2.50	-
29835	462196.97	4215248.59	Геодезический метод	2.50	-
29836	462163.41	4215262.54	Геодезический метод	2.50	-
29837	462156.54	4215250.71	Геодезический метод	2.50	-
29838	462154.86	4215248.90	Геодезический метод	2.50	-
29839	462150.47	4215228.08	Геодезический метод	2.50	-
29840	462183.27	4215214.90	Геодезический метод	2.50	-
29841	462242.10	4215194.05	Геодезический метод	2.50	-
29842	462264.22	4215186.22	Геодезический метод	2.50	-
29843	462276.94	4215185.42	Геодезический метод	2.50	-

2. Сведения о характерных точках границ объекта					
Обозначение характерных точек границ	Координаты, м		Метод определения координат характерной точки	Средняя квадратическая погрешность положения характерной точки (Mt), м	Описание обозначения точки на местности (при наличии)
	X	Y			
1	2	3	4	5	6
29829	462285.86	4215220.09	Геодезический метод	2.50	-
29844	462467.80	4216075.32	Геодезический метод	2.50	-
29845	462461.49	4216076.11	Геодезический метод	2.50	-
29846	462461.22	4216073.35	Геодезический метод	2.50	-
29847	462447.89	4216038.02	Геодезический метод	2.50	-
29848	462417.32	4215941.98	Геодезический метод	2.50	-
29849	462415.35	4215932.95	Геодезический метод	2.50	-
29850	462438.90	4215920.11	Геодезический метод	2.50	-
29851	462439.46	4215930.55	Геодезический метод	2.50	-
29852	462462.83	4215928.50	Геодезический метод	2.50	-
29853	462462.76	4215935.63	Геодезический метод	2.50	-
29854	462462.66	4215945.27	Геодезический метод	2.50	-
29855	462462.51	4215960.82	Геодезический метод	2.50	-
29856	462462.19	4215992.90	Геодезический метод	2.50	-
29857	462462.68	4216030.18	Геодезический метод	2.50	-
29844	462467.80	4216075.32	Геодезический метод	2.50	-
29858	464906.46	4225314.51	Геодезический метод	2.50	-
29859	464884.16	4225310.56	Геодезический метод	2.50	-
29860	464881.53	4225296.14	Геодезический метод	2.50	-
29861	464860.55	4225271.21	Геодезический метод	2.50	-
29862	464861.86	4225254.17	Геодезический метод	2.50	-
29863	464874.97	4225235.80	Геодезический метод	2.50	-
29864	464882.85	4225221.37	Геодезический метод	2.50	-
29865	464885.47	4225203.01	Геодезический метод	2.50	-
29866	464880.23	4225199.07	Геодезический метод	2.50	-

2. Сведения о характерных точках границ объекта					
Обозначение характерных точек границ	Координаты, м		Метод определения координат характерной точки	Средняя квадратическая погрешность положения характерной точки (Mt), м	Описание обозначения точки на местности (при наличии)
	X	Y			
1	2	3	4	5	6
29867	464868.41	4225213.50	Геодезический метод	2.50	-
29868	464852.67	4225214.81	Геодезический метод	2.50	-
29869	464842.18	4225206.94	Геодезический метод	2.50	-
29870	464855.30	4225185.95	Геодезический метод	2.50	-
29871	464878.91	4225189.89	Геодезический метод	2.50	-
29872	464901.21	4225185.95	Геодезический метод	2.50	-
29873	464905.15	4225196.45	Геодезический метод	2.50	-
29874	464892.03	4225222.69	Геодезический метод	2.50	-
29875	464901.21	4225263.34	Геодезический метод	2.50	-
29858	464906.46	4225314.51	Геодезический метод	2.50	-
29876	462302.59	4215316.54	Геодезический метод	2.50	-
29877	462274.12	4215326.93	Геодезический метод	2.50	-
29878	462284.97	4215356.27	Геодезический метод	2.50	-
29879	462263.76	4215363.70	Геодезический метод	2.50	-
29880	462249.58	4215332.47	Геодезический метод	2.50	-
29881	462226.54	4215341.38	Геодезический метод	2.50	-
29882	462205.92	4215352.22	Геодезический метод	2.50	-
29883	462225.35	4215378.00	Геодезический метод	2.50	-
29884	462221.83	4215379.21	Геодезический метод	2.50	-
29885	462216.91	4215374.06	Геодезический метод	2.50	-
29886	462211.07	4215367.96	Геодезический метод	2.50	-
29887	462208.34	4215363.36	Геодезический метод	2.50	-
29888	462190.03	4215332.40	Геодезический метод	2.50	-
29889	462187.76	4215326.50	Геодезический метод	2.50	-
29890	462212.25	4215317.05	Геодезический метод	2.50	-

2. Сведения о характерных точках границ объекта					
Обозначение характерных точек границ	Координаты, м		Метод определения координат характерной точки	Средняя квадратическая погрешность положения характерной точки (Mt), м	Описание обозначения точки на местности (при наличии)
	X	Y			
1	2	3	4	5	6
29891	462245.03	4215304.44	Геодезический метод	2.50	-
29892	462250.47	4215302.35	Геодезический метод	2.50	-
29893	462249.92	4215301.11	Геодезический метод	2.50	-
29894	462293.93	4215301.23	Геодезический метод	2.50	-
29895	462298.74	4215306.42	Геодезический метод	2.50	-
29876	462302.59	4215316.54	Геодезический метод	2.50	-
29896	463718.42	4225986.56	Геодезический метод	2.50	-
29897	463713.89	4226001.89	Геодезический метод	2.50	-
29898	463668.95	4226045.74	Геодезический метод	2.50	-
29899	463659.23	4226050.50	Геодезический метод	2.50	-
29900	463625.11	4226039.48	Геодезический метод	2.50	-
29901	463626.83	4226029.54	Геодезический метод	2.50	-
29902	463702.01	4225960.20	Геодезический метод	2.50	-
29896	463718.42	4225986.56	Геодезический метод	2.50	-
29903	459344.50	4219102.02	Геодезический метод	2.50	-
29904	459314.99	4219123.58	Геодезический метод	2.50	-
29905	459241.36	4219197.48	Геодезический метод	2.50	-
29906	459146.15	4219298.02	Геодезический метод	2.50	-
29907	459119.63	4219325.91	Геодезический метод	2.50	-
29908	459093.04	4219354.63	Геодезический метод	2.50	-
29909	459143.72	4219286.90	Геодезический метод	2.50	-
29910	459192.33	4219243.48	Геодезический метод	2.50	-
29911	459196.58	4219214.04	Геодезический метод	2.50	-
29912	459229.39	4219193.90	Геодезический метод	2.50	-
29913	459257.92	4219152.69	Геодезический метод	2.50	-

2. Сведения о характерных точках границ объекта					
Обозначение характерных точек границ	Координаты, м		Метод определения координат характерной точки	Средняя квадратическая погрешность положения характерной точки (Mt), м	Описание обозначения точки на местности (при наличии)
	X	Y			
1	2	3	4	5	6
29914	459312.79	4219110.41	Геодезический метод	2.50	-
29903	459344.50	4219102.02	Геодезический метод	2.50	-
29915	464369.67	4231042.01	Геодезический метод	2.50	-
29916	464327.27	4231080.96	Геодезический метод	2.50	-
29917	464304.76	4231104.33	Геодезический метод	2.50	-
29918	464290.05	4231112.99	Геодезический метод	2.50	-
29919	464277.06	4231104.33	Геодезический метод	2.50	-
29920	464278.79	4231094.81	Геодезический метод	2.50	-
29921	464296.97	4231067.12	Геодезический метод	2.50	-
29922	464315.15	4231042.87	Геодезический метод	2.50	-
29923	464330.73	4231018.63	Геодезический метод	2.50	-
29924	464354.96	4231021.23	Геодезический метод	2.50	-
29925	464367.95	4231030.75	Геодезический метод	2.50	-
29915	464369.67	4231042.01	Геодезический метод	2.50	-
29926	464615.52	4226558.54	Геодезический метод	2.50	-
29927	464612.04	4226606.41	Геодезический метод	2.50	-
29928	464538.06	4226503.70	Геодезический метод	2.50	-
29929	464554.60	4226496.74	Геодезический метод	2.50	-
29930	464567.66	4226493.26	Геодезический метод	2.50	-
29931	464578.10	4226499.35	Геодезический метод	2.50	-
29932	464607.69	4226530.69	Геодезический метод	2.50	-
29926	464615.52	4226558.54	Геодезический метод	2.50	-
29933	461767.25	4223525.79	Геодезический метод	2.50	-
29934	461764.89	4223555.73	Геодезический метод	2.50	-
29935	461716.86	4223564.39	Геодезический метод	2.50	-

2. Сведения о характерных точках границ объекта					
Обозначение характерных точек границ	Координаты, м		Метод определения координат характерной точки	Средняя квадратическая погрешность положения характерной точки (Mt), м	Описание обозначения точки на местности (при наличии)
	X	Y			
1	2	3	4	5	6
29936	461673.55	4223560.45	Геодезический метод	2.50	-
29937	461657.01	4223536.04	Геодезический метод	2.50	-
29938	461725.52	4223536.82	Геодезический метод	2.50	-
29939	461728.67	4223522.64	Геодезический метод	2.50	-
29940	461725.52	4223494.29	Геодезический метод	2.50	-
29941	461745.21	4223507.68	Геодезический метод	2.50	-
29933	461767.25	4223525.79	Геодезический метод	2.50	-
29942	464882.94	4230636.03	Геодезический метод	2.50	-
29943	464877.74	4230646.41	Геодезический метод	2.50	-
29944	464872.55	4230656.81	Геодезический метод	2.50	-
29945	464872.55	4230662.87	Геодезический метод	2.50	-
29946	464879.48	4230671.52	Геодезический метод	2.50	-
29947	464870.82	4230686.24	Геодезический метод	2.50	-
29948	464861.30	4230693.16	Геодезический метод	2.50	-
29949	464852.64	4230693.16	Геодезический метод	2.50	-
29950	464808.51	4230668.92	Геодезический метод	2.50	-
29951	464808.51	4230659.39	Геодезический метод	2.50	-
29952	464816.30	4230648.15	Геодезический метод	2.50	-
29953	464826.69	4230641.22	Геодезический метод	2.50	-
29954	464832.74	4230644.69	Геодезический метод	2.50	-
29955	464838.80	4230643.82	Геодезический метод	2.50	-
29956	464854.38	4230620.44	Геодезический метод	2.50	-
29957	464861.30	4230619.58	Геодезический метод	2.50	-
29958	464872.55	4230623.04	Геодезический метод	2.50	-
29942	464882.94	4230636.03	Геодезический метод	2.50	-

2. Сведения о характерных точках границ объекта					
Обозначение характерных точек границ	Координаты, м		Метод определения координат характерной точки	Средняя квадратическая погрешность положения характерной точки (Mt), м	Описание обозначения точки на местности (при наличии)
	X	Y			
1	2	3	4	5	6
29959	462897.63	4215832.23	Геодезический метод	2.50	-
29960	462892.00	4215851.53	Геодезический метод	2.50	-
29961	462880.52	4215873.89	Геодезический метод	2.50	-
29962	462861.54	4215891.27	Геодезический метод	2.50	-
29963	462837.00	4215904.62	Геодезический метод	2.50	-
29964	462809.82	4215906.46	Геодезический метод	2.50	-
29965	462784.96	4215902.39	Геодезический метод	2.50	-
29966	462766.26	4215902.36	Геодезический метод	2.50	-
29967	462762.17	4215899.40	Геодезический метод	2.50	-
29968	462762.97	4215896.93	Геодезический метод	2.50	-
29969	462786.58	4215878.84	Геодезический метод	2.50	-
29970	462796.45	4215877.02	Геодезический метод	2.50	-
29971	462817.78	4215882.15	Геодезический метод	2.50	-
29972	462841.95	4215877.80	Геодезический метод	2.50	-
29973	462869.41	4215855.16	Геодезический метод	2.50	-
29974	462881.73	4215828.64	Геодезический метод	2.50	-
29959	462897.63	4215832.23	Геодезический метод	2.50	-
29975	462320.16	4215633.77	Геодезический метод	2.50	-
29976	462312.44	4215633.69	Геодезический метод	2.50	-
29977	462306.18	4215627.85	Геодезический метод	2.50	-
29978	462296.66	4215632.33	Геодезический метод	2.50	-
29979	462294.62	4215627.93	Геодезический метод	2.50	-
29980	462287.48	4215630.97	Геодезический метод	2.50	-
29981	462276.05	4215635.83	Геодезический метод	2.50	-
29982	462242.42	4215647.77	Геодезический метод	2.50	-

2. Сведения о характерных точках границ объекта					
Обозначение характерных точек границ	Координаты, м		Метод определения координат характерной точки	Средняя квадратическая погрешность положения характерной точки (Mt), м	Описание обозначения точки на местности (при наличии)
	X	Y			
1	2	3	4	5	6
29983	462250.64	4215666.23	Геодезический метод	2.50	-
29984	462246.41	4215666.32	Геодезический метод	2.50	-
29985	462231.84	4215612.61	Геодезический метод	2.50	-
29986	462250.66	4215605.84	Геодезический метод	2.50	-
29987	462269.42	4215599.09	Геодезический метод	2.50	-
29988	462271.81	4215598.23	Геодезический метод	2.50	-
29989	462307.56	4215581.78	Геодезический метод	2.50	-
29990	462310.38	4215590.60	Геодезический метод	2.50	-
29991	462319.23	4215618.25	Геодезический метод	2.50	-
29975	462320.16	4215633.77	Геодезический метод	2.50	-
29992	467370.70	4230667.55	Геодезический метод	2.50	-
29993	467365.00	4230672.42	Геодезический метод	2.50	-
29994	467316.18	4230681.38	Геодезический метод	2.50	-
29995	467289.32	4230673.24	Геодезический метод	2.50	-
29996	467285.25	4230665.92	Геодезический метод	2.50	-
29997	467322.68	4230630.92	Геодезический метод	2.50	-
29998	467343.84	4230594.30	Геодезический метод	2.50	-
29999	467358.49	4230593.49	Геодезический метод	2.50	-
30000	467364.18	4230599.18	Геодезический метод	2.50	-
30001	467359.30	4230613.02	Геодезический метод	2.50	-
30002	467352.79	4230618.72	Геодезический метод	2.50	-
30003	467338.14	4230627.67	Геодезический метод	2.50	-
30004	467333.26	4230637.43	Геодезический метод	2.50	-
30005	467336.52	4230645.57	Геодезический метод	2.50	-
30006	467357.68	4230656.97	Геодезический метод	2.50	-



2. Сведения о характерных точках границ объекта					
Обозначение характерных точек границ	Координаты, м		Метод определения координат характерной точки	Средняя квадратическая погрешность положения характерной точки (Mt), м	Описание обозначения точки на местности (при наличии)
	X	Y			
1	2	3	4	5	6
30007	467369.06	4230660.22	Геодезический метод	2.50	-
29992	467370.70	4230667.55	Геодезический метод	2.50	-
30008	463091.86	4229702.65	Геодезический метод	2.50	-
30009	463086.94	4229718.37	Геодезический метод	2.50	-
30010	463055.50	4229746.86	Геодезический метод	2.50	-
30011	463045.68	4229743.92	Геодезический метод	2.50	-
30012	463027.98	4229725.24	Геодезический метод	2.50	-
30013	463021.11	4229711.49	Геодезический метод	2.50	-
30014	463054.52	4229673.17	Геодезический метод	2.50	-
30015	463069.26	4229678.08	Геодезический метод	2.50	-
30008	463091.86	4229702.65	Геодезический метод	2.50	-
30016	471060.82	4226987.86	Геодезический метод	2.50	-
30017	471049.68	4227000.40	Геодезический метод	2.50	-
30018	471034.38	4227003.18	Геодезический метод	2.50	-
30019	471027.41	4226993.43	Геодезический метод	2.50	-
30020	471027.41	4226960.02	Геодезический метод	2.50	-
30021	471017.67	4226950.28	Геодезический метод	2.50	-
30022	471003.75	4226944.71	Геодезический метод	2.50	-
30023	470999.58	4226929.39	Геодезический метод	2.50	-
30024	471024.63	4226936.36	Геодезический метод	2.50	-
30025	471032.98	4226923.83	Геодезический метод	2.50	-
30026	471037.16	4226883.46	Геодезический метод	2.50	-
30027	471046.90	4226895.99	Геодезический метод	2.50	-
30028	471055.25	4226897.38	Геодезический метод	2.50	-
30029	471049.68	4226921.05	Геодезический метод	2.50	-

2. Сведения о характерных точках границ объекта					
Обозначение характерных точек границ	Координаты, м		Метод определения координат характерной точки	Средняя квадратическая погрешность положения характерной точки (Mt), м	Описание обозначения точки на местности (при наличии)
	X	Y			
1	2	3	4	5	6
30030	471053.86	4226953.06	Геодезический метод	2.50	-
30016	471060.82	4226987.86	Геодезический метод	2.50	-
30031	462424.46	4227293.51	Геодезический метод	2.50	-
30032	462419.30	4227306.78	Геодезический метод	2.50	-
30033	462398.64	4227316.37	Геодезический метод	2.50	-
30034	462341.11	4227243.35	Геодезический метод	2.50	-
30035	462371.35	4227226.38	Геодезический метод	2.50	-
30036	462396.43	4227261.79	Геодезический метод	2.50	-
30031	462424.46	4227293.51	Геодезический метод	2.50	-
30037	465663.63	4227150.65	Геодезический метод	2.50	-
30038	465642.17	4227180.52	Геодезический метод	2.50	-
30039	465590.08	4227224.19	Геодезический метод	2.50	-
30040	465579.35	4227224.19	Геодезический метод	2.50	-
30041	465570.93	4227216.53	Геодезический метод	2.50	-
30042	465567.87	4227201.20	Геодезический метод	2.50	-
30043	465603.11	4227182.05	Геодезический метод	2.50	-
30044	465629.15	4227155.24	Геодезический метод	2.50	-
30045	465645.23	4227133.02	Геодезический метод	2.50	-
30046	465659.03	4227136.85	Геодезический метод	2.50	-
30037	465663.63	4227150.65	Геодезический метод	2.50	-
30047	464754.84	4230460.32	Геодезический метод	2.50	-
30048	464708.10	4230518.31	Геодезический метод	2.50	-
30049	464689.93	4230535.61	Геодезический метод	2.50	-
30050	464676.95	4230539.94	Геодезический метод	2.50	-
30051	464670.89	4230537.35	Геодезический метод	2.50	-

2. Сведения о характерных точках границ объекта					
Обозначение характерных точек границ	Координаты, м		Метод определения координат характерной точки	Средняя квадратическая погрешность положения характерной точки (Mt), м	Описание обозначения точки на местности (при наличии)
	X	Y			
1	2	3	4	5	6
30052	464667.43	4230530.42	Геодезический метод	2.50	-
30053	464674.34	4230513.11	Геодезический метод	2.50	-
30054	464734.06	4230445.60	Геодезический метод	2.50	-
30055	464746.18	4230451.66	Геодезический метод	2.50	-
30047	464754.84	4230460.32	Геодезический метод	2.50	-
30056	462551.11	4216111.54	Геодезический метод	2.50	-
30057	462547.89	4216112.17	Геодезический метод	2.50	-
30058	462523.54	4216119.30	Геодезический метод	2.50	-
30059	462518.02	4216102.22	Геодезический метод	2.50	-
30060	462513.41	4216083.04	Геодезический метод	2.50	-
30061	462506.17	4216060.25	Геодезический метод	2.50	-
30062	462484.12	4216033.85	Геодезический метод	2.50	-
30063	462508.92	4216035.51	Геодезический метод	2.50	-
30064	462517.32	4216038.22	Геодезический метод	2.50	-
30065	462524.96	4216037.32	Геодезический метод	2.50	-
30066	462533.82	4216038.66	Геодезический метод	2.50	-
30067	462539.23	4216040.88	Геодезический метод	2.50	-
30068	462543.58	4216070.27	Геодезический метод	2.50	-
30056	462551.11	4216111.54	Геодезический метод	2.50	-
30069	470717.79	4224760.22	Геодезический метод	2.50	-
30070	470716.00	4224766.11	Геодезический метод	2.50	-
30071	470711.78	4224769.41	Геодезический метод	2.50	-
30072	470692.30	4224770.52	Геодезический метод	2.50	-
30073	470669.68	4224787.82	Геодезический метод	2.50	-
30074	470649.71	4224817.79	Геодезический метод	2.50	-

2. Сведения о характерных точках границ объекта					
Обозначение характерных точек границ	Координаты, м		Метод определения координат характерной точки	Средняя квадратическая погрешность положения характерной точки (Mt), м	Описание обозначения точки на местности (при наличии)
	X	Y			
1	2	3	4	5	6
30075	470628.25	4224836.99	Геодезический метод	2.50	-
30076	470616.47	4224841.25	Геодезический метод	2.50	-
30077	470609.71	4224837.84	Геодезический метод	2.50	-
30078	470608.47	4224829.64	Геодезический метод	2.50	-
30079	470622.49	4224816.10	Геодезический метод	2.50	-
30080	470643.03	4224803.71	Геодезический метод	2.50	-
30081	470647.15	4224786.93	Геодезический метод	2.50	-
30082	470642.81	4224761.08	Геодезический метод	2.50	-
30083	470653.25	4224758.67	Геодезический метод	2.50	-
30084	470670.92	4224764.03	Геодезический метод	2.50	-
30085	470684.97	4224757.69	Геодезический метод	2.50	-
30086	470692.06	4224752.63	Геодезический метод	2.50	-
30087	470704.75	4224749.30	Геодезический метод	2.50	-
30088	470707.69	4224749.30	Геодезический метод	2.50	-
30089	470714.03	4224752.25	Геодезический метод	2.50	-
30069	470717.79	4224760.22	Геодезический метод	2.50	-
30090	468669.02	4225962.96	Геодезический метод	2.50	-
30091	468665.80	4225977.99	Геодезический метод	2.50	-
30092	468656.13	4225971.55	Геодезический метод	2.50	-
30093	468648.61	4225970.47	Геодезический метод	2.50	-
30094	468638.95	4225984.43	Геодезический метод	2.50	-
30095	468620.70	4226004.82	Геодезический метод	2.50	-
30096	468609.96	4226002.68	Геодезический метод	2.50	-
30097	468603.07	4225995.88	Геодезический метод	2.50	-
30098	468605.67	4225984.43	Геодезический метод	2.50	-

2. Сведения о характерных точках границ объекта					
Обозначение характерных точек границ	Координаты, м		Метод определения координат характерной точки	Средняя квадратическая погрешность положения характерной точки (Mt), м	Описание обозначения точки на местности (при наличии)
	X	Y			
1	2	3	4	5	6
30099	468616.20	4225962.81	Геодезический метод	2.50	-
30100	468634.68	4225937.75	Геодезический метод	2.50	-
30101	468652.91	4225921.09	Геодезический метод	2.50	-
30102	468661.50	4225928.61	Геодезический метод	2.50	-
30103	468665.80	4225940.41	Геодезический метод	2.50	-
30090	468669.02	4225962.96	Геодезический метод	2.50	-
30104	471369.79	4226722.73	Геодезический метод	2.50	-
30105	471360.12	4226743.83	Геодезический метод	2.50	-
30106	471339.02	4226760.53	Геодезический метод	2.50	-
30107	471263.86	4226762.29	Геодезический метод	2.50	-
30108	471254.63	4226759.21	Геодезический метод	2.50	-
30109	471259.90	4226746.90	Геодезический метод	2.50	-
30110	471287.59	4226742.95	Геодезический метод	2.50	-
30111	471335.95	4226732.84	Геодезический метод	2.50	-
30112	471345.61	4226716.14	Геодезический метод	2.50	-
30113	471363.19	4226708.23	Геодезический метод	2.50	-
30104	471369.79	4226722.73	Геодезический метод	2.50	-
30114	470855.54	4226265.02	Геодезический метод	2.50	-
30115	470852.39	4226274.47	Геодезический метод	2.50	-
30116	470838.75	4226276.56	Геодезический метод	2.50	-
30117	470829.30	4226268.17	Геодезический метод	2.50	-
30118	470807.26	4226227.24	Геодезический метод	2.50	-
30119	470811.46	4226205.19	Геодезический метод	2.50	-
30120	470824.05	4226171.61	Геодезический метод	2.50	-
30121	470833.50	4226170.56	Геодезический метод	2.50	-

2. Сведения о характерных точках границ объекта					
Обозначение характерных точек границ	Координаты, м		Метод определения координат характерной точки	Средняя квадратическая погрешность положения характерной точки (Mt), м	Описание обозначения точки на местности (при наличии)
	X	Y			
1	2	3	4	5	6
30122	470839.79	4226177.90	Геодезический метод	2.50	-
30123	470833.50	4226208.35	Геодезический метод	2.50	-
30124	470847.14	4226242.98	Геодезический метод	2.50	-
30114	470855.54	4226265.02	Геодезический метод	2.50	-
30125	466675.44	4228333.96	Геодезический метод	2.50	-
30126	466667.44	4228342.63	Геодезический метод	2.50	-
30127	466639.43	4228342.63	Геодезический метод	2.50	-
30128	466634.76	4228332.63	Геодезический метод	2.50	-
30129	466622.76	4228325.96	Геодезический метод	2.50	-
30130	466594.76	4228318.62	Геодезический метод	2.50	-
30131	466589.42	4228306.62	Геодезический метод	2.50	-
30132	466607.42	4228297.96	Геодезический метод	2.50	-
30133	466630.76	4228293.96	Геодезический метод	2.50	-
30134	466652.77	4228303.28	Геодезический метод	2.50	-
30125	466675.44	4228333.96	Геодезический метод	2.50	-
30135	465300.14	4230921.69	Геодезический метод	2.50	-
30136	465296.68	4230940.73	Геодезический метод	2.50	-
30137	465294.94	4230964.10	Геодезический метод	2.50	-
30138	465287.15	4230974.49	Геодезический метод	2.50	-
30139	465267.24	4230982.28	Геодезический метод	2.50	-
30140	465245.60	4230986.60	Геодезический метод	2.50	-
30141	465238.68	4230982.28	Геодезический метод	2.50	-
30142	465239.54	4230976.22	Геодезический метод	2.50	-
30143	465244.74	4230963.24	Геодезический метод	2.50	-
30144	465269.84	4230958.91	Геодезический метод	2.50	-

2. Сведения о характерных точках границ объекта					
Обозначение характерных точек границ	Координаты, м		Метод определения координат характерной точки	Средняя квадратическая погрешность положения характерной точки (Mt), м	Описание обозначения точки на местности (при наличии)
	X	Y			
1	2	3	4	5	6
30145	465276.76	4230952.85	Геодезический метод	2.50	-
30146	465269.84	4230944.19	Геодезический метод	2.50	-
30147	465256.86	4230932.93	Геодезический метод	2.50	-
30148	465280.22	4230911.30	Геодезический метод	2.50	-
30135	465300.14	4230921.69	Геодезический метод	2.50	-
30149	462337.22	4215679.67	Геодезический метод	2.50	-
30150	462322.82	4215686.03	Геодезический метод	2.50	-
30151	462308.73	4215692.25	Геодезический метод	2.50	-
30152	462309.83	4215695.46	Геодезический метод	2.50	-
30153	462312.31	4215702.71	Геодезический метод	2.50	-
30154	462295.67	4215709.82	Геодезический метод	2.50	-
30155	462284.20	4215724.82	Геодезический метод	2.50	-
30156	462267.23	4215734.92	Геодезический метод	2.50	-
30157	462265.32	4215736.03	Геодезический метод	2.50	-
30158	462263.91	4215730.83	Геодезический метод	2.50	-
30159	462283.85	4215723.75	Геодезический метод	2.50	-
30160	462272.62	4215689.35	Геодезический метод	2.50	-
30161	462286.40	4215670.13	Геодезический метод	2.50	-
30162	462306.85	4215659.44	Геодезический метод	2.50	-
30163	462326.14	4215648.58	Геодезический метод	2.50	-
30149	462337.22	4215679.67	Геодезический метод	2.50	-
30164	463092.30	4216338.56	Геодезический метод	2.50	-
30165	463072.09	4216366.77	Геодезический метод	2.50	-
30166	463071.96	4216341.21	Геодезический метод	2.50	-
30167	463068.18	4216313.56	Геодезический метод	2.50	-

2. Сведения о характерных точках границ объекта					
Обозначение характерных точек границ	Координаты, м		Метод определения координат характерной точки	Средняя квадратическая погрешность положения характерной точки (Mt), м	Описание обозначения точки на местности (при наличии)
	X	Y			
1	2	3	4	5	6
30168	463057.17	4216270.00	Геодезический метод	2.50	-
30169	463037.95	4216221.53	Геодезический метод	2.50	-
30170	463030.78	4216202.64	Геодезический метод	2.50	-
30171	463017.64	4216184.23	Геодезический метод	2.50	-
30172	463026.66	4216178.94	Геодезический метод	2.50	-
30173	463071.97	4216274.11	Геодезический метод	2.50	-
30164	463092.30	4216338.56	Геодезический метод	2.50	-
30174	471010.87	4226211.50	Геодезический метод	2.50	-
30175	470984.63	4226209.39	Геодезический метод	2.50	-
30176	470979.38	4226226.18	Геодезический метод	2.50	-
30177	470969.93	4226227.24	Геодезический метод	2.50	-
30178	470956.29	4226219.89	Геодезический метод	2.50	-
30179	470953.14	4226195.75	Геодезический метод	2.50	-
30180	470938.45	4226187.36	Геодезический метод	2.50	-
30181	470927.95	4226185.25	Геодезический метод	2.50	-
30182	470916.41	4226183.16	Геодезический метод	2.50	-
30183	470915.36	4226174.75	Геодезический метод	2.50	-
30184	470968.89	4226182.10	Геодезический метод	2.50	-
30185	471008.76	4226187.36	Геодезический метод	2.50	-
30174	471010.87	4226211.50	Геодезический метод	2.50	-
30186	467720.24	4223464.25	Геодезический метод	2.50	-
30187	467718.14	4223469.27	Геодезический метод	2.50	-
30188	467711.13	4223477.20	Геодезический метод	2.50	-
30189	467702.45	4223491.57	Геодезический метод	2.50	-
30190	467703.15	4223498.25	Геодезический метод	2.50	-



2. Сведения о характерных точках границ объекта					
Обозначение характерных точек границ	Координаты, м		Метод определения координат характерной точки	Средняя квадратическая погрешность положения характерной точки (Mt), м	Описание обозначения точки на местности (при наличии)
	X	Y			
1	2	3	4	5	6
30191	467665.93	4223519.57	Геодезический метод	2.50	-
30192	467652.09	4223515.62	Геодезический метод	2.50	-
30193	467661.08	4223505.67	Геодезический метод	2.50	-
30194	467668.45	4223501.75	Геодезический метод	2.50	-
30195	467673.50	4223497.85	Геодезический метод	2.50	-
30196	467674.40	4223492.88	Геодезический метод	2.50	-
30197	467669.87	4223483.20	Геодезический метод	2.50	-
30198	467669.50	4223474.77	Геодезический метод	2.50	-
30199	467671.53	4223466.25	Геодезический метод	2.50	-
30200	467675.10	4223461.99	Геодезический метод	2.50	-
30201	467681.17	4223457.52	Геодезический метод	2.50	-
30202	467697.07	4223452.54	Геодезический метод	2.50	-
30203	467711.07	4223453.09	Геодезический метод	2.50	-
30204	467718.65	4223456.09	Геодезический метод	2.50	-
30186	467720.24	4223464.25	Геодезический метод	2.50	-
30205	469094.80	4224974.20	Геодезический метод	2.50	-
30206	469088.61	4224987.61	Геодезический метод	2.50	-
30207	469067.97	4225001.02	Геодезический метод	2.50	-
30208	469040.11	4225007.19	Геодезический метод	2.50	-
30209	469034.95	4224999.97	Геодезический метод	2.50	-
30210	469033.91	4224987.60	Геодезический метод	2.50	-
30211	469050.43	4224983.47	Геодезический метод	2.50	-
30212	469062.81	4224975.22	Геодезический метод	2.50	-
30213	469076.23	4224937.05	Геодезический метод	2.50	-
30214	469083.45	4224927.77	Геодезический метод	2.50	-

2. Сведения о характерных точках границ объекта					
Обозначение характерных точек границ	Координаты, м		Метод определения координат характерной точки	Средняя квадратическая погрешность положения характерной точки (Mt), м	Описание обозначения точки на местности (при наличии)
	X	Y			
1	2	3	4	5	6
30215	469091.71	4224930.87	Геодезический метод	2.50	-
30216	469094.80	4224957.68	Геодезический метод	2.50	-
30205	469094.80	4224974.20	Геодезический метод	2.50	-
30217	468793.88	4230453.12	Геодезический метод	2.50	-
30218	468777.88	4230486.12	Геодезический метод	2.50	-
30219	468775.88	4230509.12	Геодезический метод	2.50	-
30220	468770.88	4230528.12	Геодезический метод	2.50	-
30221	468760.88	4230536.12	Геодезический метод	2.50	-
30222	468744.88	4230538.13	Геодезический метод	2.50	-
30223	468744.49	4230511.11	Геодезический метод	2.50	-
30224	468755.63	4230471.76	Геодезический метод	2.50	-
30225	468773.34	4230458.64	Геодезический метод	2.50	-
30217	468793.88	4230453.12	Геодезический метод	2.50	-
30226	462217.19	4215277.46	Геодезический метод	2.50	-
30227	462200.29	4215285.53	Геодезический метод	2.50	-
30228	462212.46	4215312.30	Геодезический метод	2.50	-
30229	462204.70	4215315.50	Геодезический метод	2.50	-
30230	462185.12	4215319.82	Геодезический метод	2.50	-
30231	462178.22	4215302.50	Геодезический метод	2.50	-
30232	462174.13	4215292.05	Геодезический метод	2.50	-
30233	462165.24	4215267.06	Геодезический метод	2.50	-
30234	462208.76	4215250.95	Геодезический метод	2.50	-
30226	462217.19	4215277.46	Геодезический метод	2.50	-
30235	462470.76	4216367.41	Геодезический метод	2.50	-
30236	462434.27	4216368.65	Геодезический метод	2.50	-

2. Сведения о характерных точках границ объекта					
Обозначение характерных точек границ	Координаты, м		Метод определения координат характерной точки	Средняя квадратическая погрешность положения характерной точки (Mt), м	Описание обозначения точки на местности (при наличии)
	X	Y			
1	2	3	4	5	6
30237	462434.25	4216368.04	Геодезический метод	2.50	-
30238	462428.95	4216327.99	Геодезический метод	2.50	-
30239	462421.61	4216297.52	Геодезический метод	2.50	-
30240	462432.52	4216301.63	Геодезический метод	2.50	-
30241	462441.84	4216323.94	Геодезический метод	2.50	-
30242	462464.58	4216315.15	Геодезический метод	2.50	-
30243	462468.32	4216343.46	Геодезический метод	2.50	-
30235	462470.76	4216367.41	Геодезический метод	2.50	-
30244	464329.33	4219109.83	Геодезический метод	2.50	-
30245	464326.87	4219146.84	Геодезический метод	2.50	-
30246	464222.34	4219199.06	Геодезический метод	2.50	-
30247	464243.65	4219179.26	Геодезический метод	2.50	-
30248	464282.74	4219148.17	Геодезический метод	2.50	-
30249	464300.94	4219132.88	Геодезический метод	2.50	-
30250	464323.29	4219114.27	Геодезический метод	2.50	-
30244	464329.33	4219109.83	Геодезический метод	2.50	-
30251	461020.43	4217527.43	Геодезический метод	2.50	-
30252	460977.90	4217549.48	Геодезический метод	2.50	-
30253	460958.22	4217514.82	Геодезический метод	2.50	-
30254	461000.74	4217492.78	Геодезический метод	2.50	-
30251	461020.43	4217527.43	Геодезический метод	2.50	-
30255	465207.52	4230778.86	Геодезический метод	2.50	-
30256	465201.46	4230801.36	Геодезический метод	2.50	-
30257	465191.94	4230815.21	Геодезический метод	2.50	-
30258	465183.28	4230822.14	Геодезический метод	2.50	-

2. Сведения о характерных точках границ объекта					
Обозначение характерных точек границ	Координаты, м		Метод определения координат характерной точки	Средняя квадратическая погрешность положения характерной точки (Mt), м	Описание обозначения точки на местности (при наличии)
	X	Y			
1	2	3	4	5	6
30259	465177.22	4230820.41	Геодезический метод	2.50	-
30260	465177.22	4230813.48	Геодезический метод	2.50	-
30261	465179.82	4230802.22	Геодезический метод	2.50	-
30262	465174.63	4230794.44	Геодезический метод	2.50	-
30263	465168.57	4230790.12	Геодезический метод	2.50	-
30264	465167.70	4230780.59	Геодезический метод	2.50	-
30265	465173.76	4230771.07	Геодезический метод	2.50	-
30266	465178.09	4230757.21	Геодезический метод	2.50	-
30267	465188.48	4230747.69	Геодезический метод	2.50	-
30268	465199.73	4230753.75	Геодезический метод	2.50	-
30269	465206.66	4230764.14	Геодезический метод	2.50	-
30255	465207.52	4230778.86	Геодезический метод	2.50	-
30270	465042.20	4230830.79	Геодезический метод	2.50	-
30271	465019.70	4230860.23	Геодезический метод	2.50	-
30272	465004.98	4230870.62	Геодезический метод	2.50	-
30273	464994.60	4230870.62	Геодезический метод	2.50	-
30274	464985.94	4230868.88	Геодезический метод	2.50	-
30275	464985.94	4230856.77	Геодезический метод	2.50	-
30276	464989.40	4230848.97	Геодезический метод	2.50	-
30277	465003.25	4230842.91	Геодезический метод	2.50	-
30278	465015.37	4230819.54	Геодезический метод	2.50	-
30279	465026.62	4230801.36	Геодезический метод	2.50	-
30280	465042.20	4230816.08	Геодезический метод	2.50	-
30270	465042.20	4230830.79	Геодезический метод	2.50	-
30281	467002.73	4223109.79	Геодезический метод	2.50	-

2. Сведения о характерных точках границ объекта					
Обозначение характерных точек границ	Координаты, м		Метод определения координат характерной точки	Средняя квадратическая погрешность положения характерной точки (Mt), м	Описание обозначения точки на местности (при наличии)
	X	Y			
1	2	3	4	5	6
30282	466997.56	4223124.29	Геодезический метод	2.50	-
30283	466991.78	4223134.09	Геодезический метод	2.50	-
30284	466980.80	4223146.35	Геодезический метод	2.50	-
30285	466970.08	4223149.04	Геодезический метод	2.50	-
30286	466954.02	4223148.01	Геодезический метод	2.50	-
30287	466946.76	4223139.23	Геодезический метод	2.50	-
30288	466944.62	4223129.84	Геодезический метод	2.50	-
30289	466944.79	4223115.24	Геодезический метод	2.50	-
30290	466948.77	4223113.19	Геодезический метод	2.50	-
30291	466963.70	4223112.57	Геодезический метод	2.50	-
30292	466995.09	4223103.19	Геодезический метод	2.50	-
30293	467001.60	4223105.44	Геодезический метод	2.50	-
30281	467002.73	4223109.79	Геодезический метод	2.50	-
30294	471167.77	4225057.96	Геодезический метод	2.50	-
30295	471162.86	4225074.33	Геодезический метод	2.50	-
30296	471129.77	4225087.56	Геодезический метод	2.50	-
30297	471124.48	4225099.48	Геодезический метод	2.50	-
30298	471108.60	4225108.74	Геодезический метод	2.50	-
30299	471100.66	4225104.77	Геодезический метод	2.50	-
30300	471108.60	4225083.60	Геодезический метод	2.50	-
30301	471112.57	4225069.04	Геодезический метод	2.50	-
30302	471111.30	4225056.68	Геодезический метод	2.50	-
30294	471167.77	4225057.96	Геодезический метод	2.50	-
30303	462251.35	4215187.02	Геодезический метод	2.50	-
30304	462239.95	4215191.23	Геодезический метод	2.50	-

2. Сведения о характерных точках границ объекта					
Обозначение характерных точек границ	Координаты, м		Метод определения координат характерной точки	Средняя квадратическая погрешность положения характерной точки (Mt), м	Описание обозначения точки на местности (при наличии)
	X	Y			
1	2	3	4	5	6
30305	462182.07	4215211.74	Геодезический метод	2.50	-
30306	462149.75	4215224.68	Геодезический метод	2.50	-
30307	462143.79	4215196.41	Геодезический метод	2.50	-
30308	462146.80	4215194.24	Геодезический метод	2.50	-
30303	462251.35	4215187.02	Геодезический метод	2.50	-
30309	461284.26	4215190.24	Геодезический метод	2.50	-
30310	461236.79	4215200.50	Геодезический метод	2.50	-
30311	461221.06	4215180.22	Геодезический метод	2.50	-
30312	461261.32	4215154.75	Геодезический метод	2.50	-
30309	461284.26	4215190.24	Геодезический метод	2.50	-
30313	465015.60	4230478.15	Геодезический метод	2.50	-
30314	464997.93	4230483.67	Геодезический метод	2.50	-
30315	464939.38	4230457.15	Геодезический метод	2.50	-
30316	464938.30	4230448.53	Геодезический метод	2.50	-
30317	465015.60	4230457.16	Геодезический метод	2.50	-
30313	465015.60	4230478.15	Геодезический метод	2.50	-
30318	470627.79	4226216.74	Геодезический метод	2.50	-
30319	470604.71	4226232.48	Геодезический метод	2.50	-
30320	470575.32	4226257.67	Геодезический метод	2.50	-
30321	470564.83	4226258.73	Геодезический метод	2.50	-
30322	470550.13	4226245.08	Геодезический метод	2.50	-
30323	470588.97	4226220.94	Геодезический метод	2.50	-
30324	470623.59	4226206.24	Геодезический метод	2.50	-
30318	470627.79	4226216.74	Геодезический метод	2.50	-
30325	462985.99	4215954.00	Геодезический метод	2.50	-

2. Сведения о характерных точках границ объекта					
Обозначение характерных точек границ	Координаты, м		Метод определения координат характерной точки	Средняя квадратическая погрешность положения характерной точки (Mt), м	Описание обозначения точки на местности (при наличии)
	X	Y			
1	2	3	4	5	6
30326	462957.11	4215969.48	Геодезический метод	2.50	-
30327	462956.73	4215968.75	Геодезический метод	2.50	-
30328	462942.67	4215977.17	Геодезический метод	2.50	-
30329	462869.01	4216016.56	Геодезический метод	2.50	-
30330	462871.03	4215992.79	Геодезический метод	2.50	-
30331	462929.93	4215974.38	Геодезический метод	2.50	-
30332	462983.51	4215947.59	Геодезический метод	2.50	-
30325	462985.99	4215954.00	Геодезический метод	2.50	-
30333	462552.43	4216439.73	Геодезический метод	2.50	-
30334	462550.68	4216442.34	Геодезический метод	2.50	-
30335	462537.40	4216459.83	Геодезический метод	2.50	-
30336	462519.27	4216470.63	Геодезический метод	2.50	-
30337	462500.75	4216475.10	Геодезический метод	2.50	-
30338	462506.59	4216454.50	Геодезический метод	2.50	-
30339	462516.28	4216438.61	Геодезический метод	2.50	-
30340	462528.08	4216422.26	Геодезический метод	2.50	-
30333	462552.43	4216439.73	Геодезический метод	2.50	-
30341	463788.96	4231846.90	Геодезический метод	2.50	-
30342	463787.44	4231851.45	Геодезический метод	2.50	-
30343	463768.50	4231859.78	Геодезический метод	2.50	-
30344	463751.84	4231865.08	Геодезический метод	2.50	-
30345	463740.48	4231876.44	Геодезический метод	2.50	-
30346	463721.54	4231879.48	Геодезический метод	2.50	-
30347	463715.48	4231874.17	Геодезический метод	2.50	-
30348	463729.12	4231855.99	Геодезический метод	2.50	-

2. Сведения о характерных точках границ объекта					
Обозначение характерных точек границ	Координаты, м		Метод определения координат характерной точки	Средняя квадратическая погрешность положения характерной точки (Mt), м	Описание обозначения точки на местности (при наличии)
	X	Y			
1	2	3	4	5	6
30349	463748.82	4231846.15	Геодезический метод	2.50	-
30350	463770.02	4231839.33	Геодезический метод	2.50	-
30341	463788.96	4231846.90	Геодезический метод	2.50	-
30351	463511.25	4232942.03	Геодезический метод	2.50	-
30352	463482.56	4232979.79	Геодезический метод	2.50	-
30353	463459.54	4232939.57	Геодезический метод	2.50	-
30354	463475.41	4232932.05	Геодезический метод	2.50	-
30355	463497.13	4232937.06	Геодезический метод	2.50	-
30351	463511.25	4232942.03	Геодезический метод	2.50	-
30356	464189.34	4219203.62	Геодезический метод	2.50	-
30357	464121.95	4219258.39	Геодезический метод	2.50	-
30358	464116.08	4219251.18	Геодезический метод	2.50	-
30359	464107.27	4219256.88	Геодезический метод	2.50	-
30360	464095.34	4219265.34	Геодезический метод	2.50	-
30361	464085.85	4219262.45	Геодезический метод	2.50	-
30362	464079.04	4219260.24	Геодезический метод	2.50	-
30356	464189.34	4219203.62	Геодезический метод	2.50	-
30363	471449.34	4225064.43	Геодезический метод	2.50	-
30364	471435.32	4225081.61	Геодезический метод	2.50	-
30365	471425.39	4225092.64	Геодезический метод	2.50	-
30366	471414.36	4225097.05	Геодезический метод	2.50	-
30367	471404.43	4225094.85	Геодезический метод	2.50	-
30368	471396.71	4225083.82	Геодезический метод	2.50	-
30369	471410.48	4225063.53	Геодезический метод	2.50	-
30363	471449.34	4225064.43	Геодезический метод	2.50	-



2. Сведения о характерных точках границ объекта					
Обозначение характерных точек границ	Координаты, м		Метод определения координат характерной точки	Средняя квадратическая погрешность положения характерной точки (Mt), м	Описание обозначения точки на местности (при наличии)
	X	Y			
1	2	3	4	5	6
30370	462348.96	4215429.84	Геодезический метод	2.50	-
30371	462348.71	4215436.34	Геодезический метод	2.50	-
30372	462341.27	4215439.64	Геодезический метод	2.50	-
30373	462313.12	4215443.15	Геодезический метод	2.50	-
30374	462310.35	4215444.38	Геодезический метод	2.50	-
30375	462303.52	4215423.31	Геодезический метод	2.50	-
30376	462322.28	4215417.49	Геодезический метод	2.50	-
30377	462343.92	4215411.42	Геодезический метод	2.50	-
30378	462347.97	4215421.80	Геодезический метод	2.50	-
30370	462348.96	4215429.84	Геодезический метод	2.50	-
30379	461068.59	4213438.49	Геодезический метод	2.50	-
30380	461059.83	4213441.43	Геодезический метод	2.50	-
30381	461020.51	4213372.06	Геодезический метод	2.50	-
30382	461026.54	4213370.35	Геодезический метод	2.50	-
30383	461032.24	4213376.83	Геодезический метод	2.50	-
30384	461033.98	4213375.81	Геодезический метод	2.50	-
30385	461058.59	4213409.48	Геодезический метод	2.50	-
30379	461068.59	4213438.49	Геодезический метод	2.50	-
30386	471146.00	4225164.69	Геодезический метод	2.50	-
30387	471120.68	4225172.61	Геодезический метод	2.50	-
30388	471115.94	4225137.80	Геодезический метод	2.50	-
30389	471138.09	4225128.31	Геодезический метод	2.50	-
30386	471146.00	4225164.69	Геодезический метод	2.50	-
30390	463914.22	4219036.36	Геодезический метод	2.50	-
30391	463868.36	4219033.91	Геодезический метод	2.50	-

2. Сведения о характерных точках границ объекта					
Обозначение характерных точек границ	Координаты, м		Метод определения координат характерной точки	Средняя квадратическая погрешность положения характерной точки (Mt), м	Описание обозначения точки на местности (при наличии)
	X	Y			
1	2	3	4	5	6
30392	463868.00	4219040.00	Геодезический метод	2.50	-
30393	463861.04	4219032.18	Геодезический метод	2.50	-
30394	463862.38	4219023.64	Геодезический метод	2.50	-
30395	463867.03	4219019.62	Геодезический метод	2.50	-
30396	463876.15	4219016.77	Геодезический метод	2.50	-
30397	463891.93	4219017.38	Геодезический метод	2.50	-
30398	463901.26	4219016.75	Геодезический метод	2.50	-
30399	463904.34	4219020.06	Геодезический метод	2.50	-
30400	463905.71	4219025.93	Геодезический метод	2.50	-
30401	463907.84	4219030.21	Геодезический метод	2.50	-
30402	463913.44	4219035.53	Геодезический метод	2.50	-
30390	463914.22	4219036.36	Геодезический метод	2.50	-
30403	460217.25	4213192.92	Геодезический метод	2.50	-
30404	460206.17	4213201.22	Геодезический метод	2.50	-
30405	460202.29	4213206.27	Геодезический метод	2.50	-
30406	460195.64	4213217.71	Геодезический метод	2.50	-
30407	460194.06	4213227.45	Геодезический метод	2.50	-
30408	460193.66	4213230.04	Геодезический метод	2.50	-
30409	460200.23	4213237.75	Геодезический метод	2.50	-
30410	460192.33	4213248.28	Геодезический метод	2.50	-
30411	460188.13	4213263.21	Геодезический метод	2.50	-
30412	460182.38	4213257.94	Геодезический метод	2.50	-
30413	460188.97	4213238.03	Геодезический метод	2.50	-
30414	460179.30	4213228.62	Геодезический метод	2.50	-
30415	460199.22	4213205.28	Геодезический метод	2.50	-

2. Сведения о характерных точках границ объекта					
Обозначение характерных точек границ	Координаты, м		Метод определения координат характерной точки	Средняя квадратическая погрешность положения характерной точки (Mt), м	Описание обозначения точки на местности (при наличии)
	X	Y			
1	2	3	4	5	6
30416	460208.26	4213193.72	Геодезический метод	2.50	-
30417	460212.21	4213179.68	Геодезический метод	2.50	-
30403	460217.25	4213192.92	Геодезический метод	2.50	-
30418	463932.34	4218637.72	Геодезический метод	2.50	-
30419	463906.87	4218616.66	Геодезический метод	2.50	-
30420	463891.68	4218600.65	Геодезический метод	2.50	-
30421	463879.85	4218583.68	Геодезический метод	2.50	-
30422	463875.90	4218559.12	Геодезический метод	2.50	-
30423	463876.57	4218546.20	Геодезический метод	2.50	-
30424	463885.94	4218585.33	Геодезический метод	2.50	-
30425	463895.60	4218594.99	Геодезический метод	2.50	-
30426	463902.78	4218603.34	Геодезический метод	2.50	-
30418	463932.34	4218637.72	Геодезический метод	2.50	-
30427	464007.61	4218844.89	Геодезический метод	2.50	-
30428	463998.68	4218918.06	Геодезический метод	2.50	-
30429	463994.32	4218901.22	Геодезический метод	2.50	-
30430	463996.42	4218872.98	Геодезический метод	2.50	-
30431	464004.34	4218849.48	Геодезический метод	2.50	-
30427	464007.61	4218844.89	Геодезический метод	2.50	-
30432	463978.55	4218715.85	Геодезический метод	2.50	-
30433	463960.83	4218710.51	Геодезический метод	2.50	-
30434	463953.18	4218701.61	Геодезический метод	2.50	-
30435	463952.06	4218686.66	Геодезический метод	2.50	-
30436	463955.01	4218677.77	Геодезический метод	2.50	-
30437	463956.32	4218670.08	Геодезический метод	2.50	-

2. Сведения о характерных точках границ объекта					
Обозначение характерных точек границ	Координаты, м		Метод определения координат характерной точки	Средняя квадратическая погрешность положения характерной точки (Mt), м	Описание обозначения точки на местности (при наличии)
	X	Y			
1	2	3	4	5	6
30438	463956.69	4218667.93	Геодезический метод	2.50	-
30439	463955.06	4218661.05	Геодезический метод	2.50	-
30440	463942.67	4218647.16	Геодезический метод	2.50	-
30441	463946.89	4218646.28	Геодезический метод	2.50	-
30442	463961.34	4218660.74	Геодезический метод	2.50	-
30443	463955.06	4218695.30	Геодезический метод	2.50	-
30432	463978.55	4218715.85	Геодезический метод	2.50	-
30444	460177.20	4213539.80	Геодезический метод	2.50	-
30445	460173.70	4213544.20	Геодезический метод	2.50	-
30446	460169.65	4213546.85	Геодезический метод	2.50	-
30447	460166.30	4213547.05	Геодезический метод	2.50	-
30448	460156.05	4213552.75	Геодезический метод	2.50	-
30449	460156.85	4213551.04	Геодезический метод	2.50	-
30450	460159.34	4213541.78	Геодезический метод	2.50	-
30451	460176.72	4213537.77	Геодезический метод	2.50	-
30444	460177.20	4213539.80	Геодезический метод	2.50	-
30452	462470.23	4216113.37	Геодезический метод	2.50	-
30453	462463.52	4216096.46	Геодезический метод	2.50	-
30454	462462.88	4216090.05	Геодезический метод	2.50	-
30455	462468.92	4216089.29	Геодезический метод	2.50	-
30456	462470.14	4216106.71	Геодезический метод	2.50	-
30452	462470.23	4216113.37	Геодезический метод	2.50	-
30457	463990.28	4218758.19	Геодезический метод	2.50	-
30458	463973.98	4218745.54	Геодезический метод	2.50	-
30459	463969.93	4218741.78	Геодезический метод	2.50	-

2. Сведения о характерных точках границ объекта					
Обозначение характерных точек границ	Координаты, м		Метод определения координат характерной точки	Средняя квадратическая погрешность положения характерной точки (Mt), м	Описание обозначения точки на местности (при наличии)
	X	Y			
1	2	3	4	5	6
30460	463974.53	4218737.12	Геодезический метод	2.50	-
30461	463973.91	4218739.30	Геодезический метод	2.50	-
30457	463990.28	4218758.19	Геодезический метод	2.50	-
30462	462347.92	4215559.79	Геодезический метод	2.50	-
30463	462346.78	4215560.30	Геодезический метод	2.50	-
30464	462342.21	4215550.19	Геодезический метод	2.50	-
30465	462345.46	4215555.37	Геодезический метод	2.50	-
30462	462347.92	4215559.79	Геодезический метод	2.50	-
30466	460310.00	4213090.51	Геодезический метод	2.50	-
30467	460303.83	4213098.81	Геодезический метод	2.50	-
30468	460302.71	4213098.73	Геодезический метод	2.50	-
30466	460310.00	4213090.51	Геодезический метод	2.50	-
30469	460285.17	4213121.12	Геодезический метод	2.50	-
30470	460284.78	4213121.48	Геодезический метод	2.50	-
30471	460284.50	4213119.29	Геодезический метод	2.50	-
30472	460284.91	4213118.83	Геодезический метод	2.50	-
30469	460285.17	4213121.12	Геодезический метод	2.50	-
3. Сведения о характерных точках части (частей) границы объекта					
Обозначение характерных точек части границы	Координаты, м		Метод определения координат характерной точки	Средняя квадратическая погрешность положения характерной точки (Mt), м	Описание обозначения точки на местности (при наличии)
	X	Y			
1	2	3	4	5	6
-	-	-	-	-	-



**ТЕКСТОВОЕ ОПИСАНИЕ**  
**местоположения границ населенных пунктов, территориальных зон**

Прохождение границы		Описание прохождения границы
от точки	до точки	
1	2	3
-	-	-

**ГРАФИЧЕСКОЕ ОПИСАНИЕ**  
**местоположения границ населенных пунктов, территориальных**  
**зон, особо охраняемых природных территорий, зон с особыми**  
**условиями использования территории**

**Зона сельскохозяйственного использования в границах земель населенных пунктов (нСи-Мор1)**

(наименование объекта, местоположение границ  
 которого описано (далее - объект))

**Раздел 1**

Сведения об объекте		
№ п/п	Характеристики объекта	Описание характеристик
1	2	3
1	Местоположение объекта	Новосибирская область, район Искитимский, сельсовет Морозовский
2	Площадь объекта +/- величина погрешности определения площади (Р +/- Дельта Р)	94254кв.м ± 107кв.м
3	Иные характеристики объекта	Основные виды РИ (Код вида РИ): Скотоводство (1.8) Звероводство (1.9) Птицеводство (1.10) Свиноводство (1.11) Рыбоводство (1.13) Научное обеспечение сельского хозяйства (1.14) Хранение и переработка сельскохозяйственной продукции (1.15) Обеспечение сельскохозяйственного производства (1.18) Земельные участки (территории) общего пользования (12.0) Улично-дорожная сеть (12.0.1) Благоустройство территории (12.0.2) Условно разрешенные виды РИ (Код вида РИ): Не устанавливается Вспомогательные виды РИ (Код вида РИ): Не устанавливается



**Раздел 2**

<b>Сведения о местоположении границ объекта</b>					
<b>1. Система координат <u>МСК НСО, зона 4</u></b>					
<b>2. Сведения о характерных точках границ объекта</b>					
Обозначение характерных точек границ	Координаты, м		Метод определения координат характерной точки	Средняя квадратическая погрешность положения характерной точки ( Mt ), м	Описание обозначения точки на местности (при наличии)
	X	Y			
1	2	3	4	5	6
1	459405,71	4217924,65	Геодезический метод	0,10	–
2	459353,78	4217878,55	Геодезический метод	0,10	–
3	459301,86	4217832,44	Геодезический метод	0,10	–
4	459349,66	4217778,60	Геодезический метод	0,10	–
5	459401,59	4217824,71	Геодезический метод	0,10	–
6	459453,51	4217870,81	Геодезический метод	0,10	–
1	459405,71	4217924,65	Геодезический метод	0,10	–
7	458961,07	4217061,98	Геодезический метод	0,10	–
8	458947,98	4217033,72	Геодезический метод	0,10	–
9	458967,85	4217022,36	Геодезический метод	0,10	–
10	459071,35	4216963,17	Геодезический метод	0,10	–
11	459107,33	4217017,65	Геодезический метод	0,10	–
12	458989,47	4217048,83	Геодезический метод	0,10	–
13	458971,67	4217057,08	Геодезический метод	0,10	–
7	458961,07	4217061,98	Геодезический метод	0,10	–
14	459300,12	4217659,08	Геодезический метод	0,10	–
15	459270,44	4217632,26	Геодезический метод	0,10	–
16	459246,70	4217610,81	Геодезический метод	0,10	–
17	459263,46	4217592,26	Геодезический метод	0,10	–
18	459287,20	4217613,71	Геодезический метод	0,10	–
19	459316,88	4217640,53	Геодезический метод	0,10	–
14	459300,12	4217659,08	Геодезический метод	0,10	–
20	459170,82	4217484,51	Геодезический метод	0,10	–
21	458980,70	4217369,28	Геодезический метод	0,10	–
22	459031,99	4217322,28	Геодезический метод	0,10	–
23	459051,65	4217305,82	Геодезический метод	0,10	–

24	459047,45	4217298,32	Геодезический метод	0,10	–
25	459055,81	4217259,59	Геодезический метод	0,10	–
26	459057,19	4217253,18	Геодезический метод	0,10	–
27	459061,60	4217248,74	Геодезический метод	0,10	–
28	459065,60	4217244,73	Геодезический метод	0,10	–
29	459079,14	4217258,19	Геодезический метод	0,10	–
30	459088,38	4217248,90	Геодезический метод	0,10	–
31	459097,94	4217242,56	Геодезический метод	0,10	–
32	459114,56	4217231,52	Геодезический метод	0,10	–
33	459175,67	4217190,94	Геодезический метод	0,10	–
34	459181,39	4217189,80	Геодезический метод	0,10	–
35	459226,73	4217149,24	Геодезический метод	0,10	–
36	459230,57	4217145,81	Геодезический метод	0,10	–
37	459261,42	4217180,68	Геодезический метод	0,10	–
38	459339,47	4217269,83	Геодезический метод	0,10	–
39	459342,68	4217304,64	Геодезический метод	0,10	–
40	459325,95	4217324,87	Геодезический метод	0,10	–
41	459322,78	4217328,70	Геодезический метод	0,10	–
42	459296,81	4217355,06	Геодезический метод	0,10	–
43	459265,86	4217386,45	Геодезический метод	0,10	–
44	459249,61	4217402,94	Геодезический метод	0,10	–
45	459217,85	4217449,45	Геодезический метод	0,10	–
46	459208,00	4217442,00	Геодезический метод	0,10	–
47	459205,34	4217439,99	Геодезический метод	0,10	–
48	459197,25	4217447,72	Геодезический метод	0,10	–
49	459196,85	4217448,51	Геодезический метод	0,10	–
50	459196,79	4217449,11	Геодезический метод	0,10	–
51	459196,69	4217449,67	Геодезический метод	0,10	–
52	459195,87	4217451,07	Геодезический метод	0,10	–
53	459193,90	4217453,28	Геодезический метод	0,10	–
54	459192,66	4217455,08	Геодезический метод	0,10	–
55	459190,24	4217457,77	Геодезический метод	0,10	–
56	459179,97	4217471,71	Геодезический метод	0,10	–
57	459174,84	4217479,24	Геодезический метод	0,10	–
20	459170,82	4217484,51	Геодезический метод	0,10	–

58	459150,56	4217427,44	Геодезический метод	0,10	–
59	459160,51	4217416,21	Геодезический метод	0,10	–
60	459145,54	4217402,94	Геодезический метод	0,10	–
61	459135,59	4217414,17	Геодезический метод	0,10	–
58	459150,56	4217427,44	Геодезический метод	0,10	–
62	459033,29	4217324,29	Геодезический метод	0,10	–
63	459038,96	4217320,87	Геодезический метод	0,10	–
64	459037,82	4217318,98	Геодезический метод	0,10	–
65	459032,15	4217322,38	Геодезический метод	0,10	–
62	459033,29	4217324,29	Геодезический метод	0,10	–
66	459067,87	4217372,13	Геодезический метод	0,10	–
67	459067,87	4217369,92	Геодезический метод	0,10	–
68	459065,67	4217369,92	Геодезический метод	0,10	–
69	459065,67	4217372,13	Геодезический метод	0,10	–
66	459067,87	4217372,13	Геодезический метод	0,10	–
70	459096,88	4217421,40	Геодезический метод	0,10	–
71	459096,88	4217419,20	Геодезический метод	0,10	–
72	459094,68	4217419,20	Геодезический метод	0,10	–
73	459094,68	4217421,40	Геодезический метод	0,10	–
70	459096,88	4217421,40	Геодезический метод	0,10	–
74	459065,98	4216941,19	Геодезический метод	0,10	–
75	459052,07	4216924,74	Геодезический метод	0,10	–
76	459086,27	4216858,90	Геодезический метод	0,10	–
77	458850,88	4216632,38	Геодезический метод	0,10	–
78	458819,17	4216601,87	Геодезический метод	0,10	–
79	458868,51	4216538,26	Геодезический метод	0,10	–
80	458904,20	4216553,69	Геодезический метод	0,10	–
81	458923,80	4216562,16	Геодезический метод	0,10	–
82	458943,75	4216570,79	Геодезический метод	0,10	–
83	458922,76	4216565,48	Геодезический метод	0,10	–
84	458867,06	4216615,08	Геодезический метод	0,10	–
85	458894,43	4216638,06	Геодезический метод	0,10	–
86	458940,16	4216678,80	Геодезический метод	0,10	–

87	458960,36	4216702,42	Геодезический метод	0,10	–
88	458972,86	4216718,62	Геодезический метод	0,10	–
89	458982,61	4216740,52	Геодезический метод	0,10	–
90	459033,93	4216798,24	Геодезический метод	0,10	–
91	459087,35	4216858,28	Геодезический метод	0,10	–
92	459099,24	4216844,33	Геодезический метод	0,10	–
93	459190,00	4216742,50	Геодезический метод	0,10	–
94	459197,62	4216758,68	Геодезический метод	0,10	–
95	459171,40	4216784,63	Геодезический метод	0,10	–
96	459117,57	4216835,49	Геодезический метод	0,10	–
97	459091,66	4216861,06	Геодезический метод	0,10	–
98	459080,87	4216871,70	Геодезический метод	0,10	–
99	459069,54	4216892,29	Геодезический метод	0,10	–
100	459067,16	4216907,66	Геодезический метод	0,10	–
74	459065,98	4216941,19	Геодезический метод	0,10	–

### 3. Сведения о характерных точках части (частей) границы объекта

Обозначение характерных точек части границы	Координаты, м		Метод определения координат характерной точки	Средняя квадратическая погрешность положения характерной точки ( $M_t$ ), м	Описание обозначения точки на местности (при наличии)
	X	Y			
1	2	3	4	5	6
<b>Часть № –</b>					
–	–	–	–	–	–



**ТЕКСТОВОЕ ОПИСАНИЕ**  
**местоположения границ населенных пунктов,**  
**территориальных зон**

Прохождение границы		Описание прохождения границы
от точки	до точки	
1	2	3
-	-	-

**ГРАФИЧЕСКОЕ ОПИСАНИЕ**  
**местоположения границ населенных пунктов, территориальных**  
**зон, особо охраняемых природных территорий, зон с особыми**  
**условиями использования территории**

**Зона сельскохозяйственного использования в границах земель населенных пунктов (нСи-МорЗ)**

(наименование объекта, местоположение границ  
 которого описано (далее - объект))

**Раздел 1**

Сведения об объекте		
№ п/п	Характеристики объекта	Описание характеристик
1	2	3
1	Местоположение объекта	Новосибирская область, район Искитимский, сельсовет Морозовский
2	Площадь объекта +/- величина погрешности определения площади (Р +/- Дельта Р)	9456кв.м ± 34кв.м
3	Иные характеристики объекта	Основные виды РИ (Код вида РИ): Скотоводство (1.8) Звероводство (1.9) Птицеводство (1.10) Свиноводство (1.11) Рыбоводство (1.13) Научное обеспечение сельского хозяйства (1.14) Хранение и переработка сельскохозяйственной продукции (1.15) Обеспечение сельскохозяйственного производства (1.18) Земельные участки (территории) общего пользования (12.0) Улично-дорожная сеть (12.0.1) Благоустройство территории (12.0.2) Условно разрешенные виды РИ (Код вида РИ): Не устанавливается Вспомогательные виды РИ (Код вида РИ): Не устанавливается

**Раздел 2**

<b>Сведения о местоположении границ объекта</b>					
<b>1. Система координат <u>МСК НСО, зона 4</u></b>					
<b>2. Сведения о характерных точках границ объекта</b>					
Обозначение характерных точек границ	Координаты, м		Метод определения координат характерной точки	Средняя квадратическая погрешность положения характерной точки ( Mt ), м	Описание обозначения точки на местности (при наличии)
	X	Y			
1	2	3	4	5	6
1	459224,02	4216706,11	Геодезический метод	0,10	–
2	459206,36	4216672,57	Геодезический метод	0,10	–
3	459208,04	4216671,04	Геодезический метод	0,10	–
4	459219,30	4216660,72	Геодезический метод	0,10	–
5	459247,38	4216638,54	Геодезический метод	0,10	–
6	459257,78	4216618,11	Геодезический метод	0,10	–
7	459272,69	4216584,79	Геодезический метод	0,10	–
8	459238,26	4216559,20	Геодезический метод	0,10	–
9	459239,25	4216550,03	Геодезический метод	0,10	–
10	459315,94	4216607,26	Геодезический метод	0,10	–
11	459333,72	4216620,51	Геодезический метод	0,10	–
12	459347,15	4216656,85	Геодезический метод	0,10	–
13	459304,46	4216704,47	Геодезический метод	0,10	–
14	459273,27	4216681,49	Геодезический метод	0,10	–
15	459251,92	4216673,28	Геодезический метод	0,10	–
1	459224,02	4216706,11	Геодезический метод	0,10	–
<b>3. Сведения о характерных точках части (частей) границы объекта</b>					
Обозначение характерных точек части границы	Координаты, м		Метод определения координат характерной точки	Средняя квадратическая погрешность положения характерной точки ( Mt ), м	Описание обозначения точки на местности (при наличии)
	X	Y			
1	2	3	4	5	6
<b>Часть № –</b>					
–	–	–	–	–	–





**ТЕКСТОВОЕ ОПИСАНИЕ**  
**местоположения границ населенных пунктов,**  
**территориальных зон**

Прохождение границы		Описание прохождения границы
от точки	до точки	
1	2	3
-	-	-

## ГРАФИЧЕСКОЕ ОПИСАНИЕ

местоположения границ населенных пунктов, территориальных зон, особо охраняемых природных территорий, зон с особыми условиями использования территории

### Зона сельскохозяйственных угодий (Су)

(наименование объекта, местоположение границ которого описано (далее - объект))

#### Раздел 1

#### Сведения об объекте

№ п/п	Характеристики объекта	Описание характеристик
1	2	3
1.	Местоположение объекта	Новосибирская область, район Искитимский, сельсовет Морозовский
2.	Площадь объекта +/- величина погрешности определения площади (Р +/- Дельта Р)	1789917 +/- 11706 м <sup>2</sup>
3.	Иные характеристики объекта	Основные виды РИ (Код вида РИ): Растениеводство (1.1) Выращивание зерновых и иных сельскохозяйственных культур (1.2) Овощеводство (1.3) Выращивание тонизирующих, лекарственных, цветочных культур (1.4) Садоводство (1.5) Выращивание льна и конопли (1.6) Сенокошение (1.19) Выпас сельскохозяйственных животных (1.20) Условно разрешенные виды РИ (Код вида РИ): Водные объекты (11.0) Специальное пользование водными объектами (11.2) Гидротехнические сооружения (11.3) Вспомогательные виды РИ (Код вида РИ): Не устанавливается

## Раздел 2

### Сведения о местоположении границ объекта

1. Система координат МСК НСО, зона 4

2. Сведения о характерных точках границ объекта

Обозначение характерных точек границ	Координаты, м		Метод определения координат характерной точки	Средняя квадратическая погрешность положения характерной точки (Mt), м	Описание обозначения точки на местности (при наличии)
	X	Y			
1	2	3	4	5	6
1	463397.15	4227665.63	Геодезический метод	2.50	-
2	463404.31	4227579.76	Геодезический метод	2.50	-
3	463422.43	4227505.26	Геодезический метод	2.50	-
4	463529.14	4227452.92	Геодезический метод	2.50	-
5	463535.85	4227458.11	Геодезический метод	2.50	-
6	463545.74	4227439.80	Геодезический метод	2.50	-
7	463510.35	4227367.84	Геодезический метод	2.50	-
8	463559.72	4227347.44	Геодезический метод	2.50	-
9	463521.68	4227270.12	Геодезический метод	2.50	-
10	463467.46	4227215.22	Геодезический метод	2.50	-
11	463447.62	4227200.18	Геодезический метод	2.50	-
12	463444.14	4227148.98	Геодезический метод	2.50	-
13	463398.80	4227085.80	Геодезический метод	2.50	-
14	463328.12	4227011.86	Геодезический метод	2.50	-
15	463261.98	4226960.38	Геодезический метод	2.50	-
16	463259.78	4226962.56	Геодезический метод	2.50	-
17	463269.46	4226942.60	Геодезический метод	2.50	-
18	463271.61	4226912.05	Геодезический метод	2.50	-
19	463284.58	4226916.10	Геодезический метод	2.50	-
20	463346.64	4226930.70	Геодезический метод	2.50	-
21	463396.29	4226865.02	Геодезический метод	2.50	-
22	463396.57	4226817.84	Геодезический метод	2.50	-

2. Сведения о характерных точках границ объекта					
Обозначение характерных точек границ	Координаты, м		Метод определения координат характерной точки	Средняя квадратическая погрешность положения характерной точки (Mt), м	Описание обозначения точки на местности (при наличии)
	X	Y			
1	2	3	4	5	6
23	463411.13	4226800.49	Геодезический метод	2.50	-
24	463448.24	4226724.27	Геодезический метод	2.50	-
25	463445.53	4226637.03	Геодезический метод	2.50	-
26	463454.81	4226629.92	Геодезический метод	2.50	-
27	463459.47	4226619.78	Геодезический метод	2.50	-
28	463478.90	4226627.46	Геодезический метод	2.50	-
29	463499.36	4226620.57	Геодезический метод	2.50	-
30	463547.26	4226604.44	Геодезический метод	2.50	-
31	463597.92	4226544.24	Геодезический метод	2.50	-
32	463602.69	4226480.54	Геодезический метод	2.50	-
33	463631.17	4226447.52	Геодезический метод	2.50	-
34	463646.24	4226451.92	Геодезический метод	2.50	-
35	463685.18	4226454.08	Геодезический метод	2.50	-
36	463655.80	4226405.42	Геодезический метод	2.50	-
37	463640.67	4226402.89	Геодезический метод	2.50	-
38	463621.35	4226400.31	Геодезический метод	2.50	-
39	463620.97	4226400.28	Геодезический метод	2.50	-
40	463598.47	4226401.60	Геодезический метод	2.50	-
41	463579.65	4226416.74	Геодезический метод	2.50	-
42	463577.40	4226427.18	Геодезический метод	2.50	-
43	463569.97	4226439.56	Геодезический метод	2.50	-
44	463554.39	4226457.73	Геодезический метод	2.50	-
45	463549.84	4226473.33	Геодезический метод	2.50	-
46	463549.73	4226474.17	Геодезический метод	2.50	-
47	463552.41	4226489.08	Геодезический метод	2.50	-

2. Сведения о характерных точках границ объекта					
Обозначение характерных точек границ	Координаты, м		Метод определения координат характерной точки	Средняя квадратическая погрешность положения характерной точки (Mt), м	Описание обозначения точки на местности (при наличии)
	X	Y			
1	2	3	4	5	6
48	463556.17	4226509.15	Геодезический метод	2.50	-
49	463549.01	4226524.66	Геодезический метод	2.50	-
50	463532.54	4226537.34	Геодезический метод	2.50	-
51	463530.15	4226553.02	Геодезический метод	2.50	-
52	463523.69	4226561.64	Геодезический метод	2.50	-
53	463504.20	4226561.64	Геодезический метод	2.50	-
54	463501.86	4226562.76	Геодезический метод	2.50	-
55	463491.61	4226579.80	Геодезический метод	2.50	-
56	463485.83	4226546.27	Геодезический метод	2.50	-
57	463484.53	4226525.29	Геодезический метод	2.50	-
58	463405.16	4226480.85	Геодезический метод	2.50	-
59	463332.12	4226439.77	Геодезический метод	2.50	-
60	463266.44	4226429.40	Геодезический метод	2.50	-
61	463212.62	4226419.89	Геодезический метод	2.50	-
62	463191.98	4226406.96	Геодезический метод	2.50	-
63	463191.61	4226405.44	Геодезический метод	2.50	-
64	463207.49	4226358.54	Геодезический метод	2.50	-
65	463207.81	4226304.40	Геодезический метод	2.50	-
66	463175.74	4226210.85	Геодезический метод	2.50	-
67	463066.39	4226232.37	Геодезический метод	2.50	-
68	463052.68	4226307.74	Геодезический метод	2.50	-
69	463052.36	4226363.19	Геодезический метод	2.50	-
70	463036.26	4226362.04	Геодезический метод	2.50	-
71	462981.61	4226335.81	Геодезический метод	2.50	-
72	462967.56	4226328.28	Геодезический метод	2.50	-

2. Сведения о характерных точках границ объекта					
Обозначение характерных точек границ	Координаты, м		Метод определения координат характерной точки	Средняя квадратическая погрешность положения характерной точки (Mt), м	Описание обозначения точки на местности (при наличии)
	X	Y			
1	2	3	4	5	6
73	462963.85	4226302.08	Геодезический метод	2.50	-
74	462981.14	4226215.27	Геодезический метод	2.50	-
75	462855.62	4226093.54	Геодезический метод	2.50	-
76	462793.82	4226038.51	Геодезический метод	2.50	-
77	462756.96	4226022.94	Геодезический метод	2.50	-
78	462747.33	4226020.22	Геодезический метод	2.50	-
79	462743.84	4225983.11	Геодезический метод	2.50	-
80	462714.72	4225885.56	Геодезический метод	2.50	-
81	462638.61	4225815.53	Геодезический метод	2.50	-
82	462538.70	4225831.19	Геодезический метод	2.50	-
83	462507.44	4225842.73	Геодезический метод	2.50	-
84	462481.29	4225806.02	Геодезический метод	2.50	-
85	462389.74	4225823.32	Геодезический метод	2.50	-
86	462357.02	4225830.66	Геодезический метод	2.50	-
87	462352.58	4225828.58	Геодезический метод	2.50	-
88	462325.76	4225800.08	Геодезический метод	2.50	-
89	462315.96	4225740.72	Геодезический метод	2.50	-
90	462312.18	4225649.85	Геодезический метод	2.50	-
91	462304.86	4225563.40	Геодезический метод	2.50	-
92	462323.82	4225564.46	Геодезический метод	2.50	-
93	462324.36	4225472.26	Геодезический метод	2.50	-
94	462269.40	4225350.28	Геодезический метод	2.50	-
95	462213.93	4225320.88	Геодезический метод	2.50	-
96	462208.62	4225290.48	Геодезический метод	2.50	-
97	462231.44	4225255.50	Геодезический метод	2.50	-

2. Сведения о характерных точках границ объекта					
Обозначение характерных точек границ	Координаты, м		Метод определения координат характерной точки	Средняя квадратическая погрешность положения характерной точки (Mt), м	Описание обозначения точки на местности (при наличии)
	X	Y			
1	2	3	4	5	6
98	462210.53	4225191.39	Геодезический метод	2.50	-
99	462175.86	4225146.25	Геодезический метод	2.50	-
100	462086.98	4225142.06	Геодезический метод	2.50	-
101	462039.85	4225170.14	Геодезический метод	2.50	-
102	462030.30	4225176.46	Геодезический метод	2.50	-
103	462015.30	4225141.56	Геодезический метод	2.50	-
104	461982.88	4225114.71	Геодезический метод	2.50	-
105	462060.40	4225097.74	Геодезический метод	2.50	-
106	462013.26	4224989.76	Геодезический метод	2.50	-
107	461956.13	4224947.73	Геодезический метод	2.50	-
108	461933.00	4224926.93	Геодезический метод	2.50	-
109	461929.82	4224893.00	Геодезический метод	2.50	-
110	461902.80	4224838.07	Геодезический метод	2.50	-
111	461884.70	4224833.04	Геодезический метод	2.50	-
112	461960.76	4224751.70	Геодезический метод	2.50	-
113	461948.09	4224645.08	Геодезический метод	2.50	-
114	461902.33	4224581.31	Геодезический метод	2.50	-
115	461802.10	4224492.56	Геодезический метод	2.50	-
116	461782.56	4224441.08	Геодезический метод	2.50	-
117	461793.09	4224377.91	Геодезический метод	2.50	-
118	461750.95	4224330.34	Геодезический метод	2.50	-
119	461678.27	4224295.08	Геодезический метод	2.50	-
120	461659.32	4224304.50	Геодезический метод	2.50	-
121	461651.38	4224302.71	Геодезический метод	2.50	-
122	461674.20	4224249.32	Геодезический метод	2.50	-



2. Сведения о характерных точках границ объекта					
Обозначение характерных точек границ	Координаты, м		Метод определения координат характерной точки	Средняя квадратическая погрешность положения характерной точки (Mt), м	Описание обозначения точки на местности (при наличии)
	X	Y			
1	2	3	4	5	6
123	461632.42	4224189.93	Геодезический метод	2.50	-
124	461563.18	4224189.44	Геодезический метод	2.50	-
125	461513.08	4224192.81	Геодезический метод	2.50	-
126	461467.73	4224175.54	Геодезический метод	2.50	-
127	461413.30	4224144.62	Геодезический метод	2.50	-
128	461365.54	4224158.44	Геодезический метод	2.50	-
129	461361.92	4224144.52	Геодезический метод	2.50	-
130	461326.49	4224075.90	Геодезический метод	2.50	-
131	461276.25	4224056.94	Геодезический метод	2.50	-
132	461279.70	4224005.58	Геодезический метод	2.50	-
133	461276.32	4223924.99	Геодезический метод	2.50	-
134	461213.84	4223887.76	Геодезический метод	2.50	-
135	461219.06	4223873.94	Геодезический метод	2.50	-
136	461232.92	4223863.08	Геодезический метод	2.50	-
137	461310.48	4223833.04	Геодезический метод	2.50	-
138	461321.52	4223801.15	Геодезический метод	2.50	-
139	461299.76	4223786.35	Геодезический метод	2.50	-
140	461288.46	4223732.40	Геодезический метод	2.50	-
141	461254.52	4223674.97	Геодезический метод	2.50	-
142	461197.98	4223611.45	Геодезический метод	2.50	-
143	461154.48	4223561.85	Геодезический метод	2.50	-
144	461137.08	4223526.18	Геодезический метод	2.50	-
145	461120.54	4223487.02	Геодезический метод	2.50	-
146	461084.88	4223433.08	Геодезический метод	2.50	-
147	461043.98	4223376.53	Геодезический метод	2.50	-

2. Сведения о характерных точках границ объекта					
Обозначение характерных точек границ	Координаты, м		Метод определения координат характерной точки	Средняя квадратическая погрешность положения характерной точки (Mt), м	Описание обозначения точки на местности (при наличии)
	X	Y			
1	2	3	4	5	6
148	461011.80	4223332.15	Геодезический метод	2.50	-
149	461010.06	4223304.31	Геодезический метод	2.50	-
150	461001.36	4223294.74	Геодезический метод	2.50	-
151	460993.52	4223298.22	Геодезический метод	2.50	-
152	460988.30	4223310.41	Геодезический метод	2.50	-
153	460994.40	4223330.42	Геодезический метод	2.50	-
154	461008.32	4223360.00	Геодезический метод	2.50	-
155	461003.96	4223377.40	Геодезический метод	2.50	-
156	460993.52	4223386.96	Геодезический метод	2.50	-
157	460966.56	4223379.13	Геодезический метод	2.50	-
158	460950.02	4223360.87	Геодезический метод	2.50	-
159	460930.88	4223312.14	Геодезический метод	2.50	-
160	460908.26	4223286.91	Геодезический метод	2.50	-
161	460905.09	4223271.67	Геодезический метод	2.50	-
162	460883.32	4223265.24	Геодезический метод	2.50	-
163	460849.04	4223286.58	Геодезический метод	2.50	-
164	460787.66	4223292.43	Геодезический метод	2.50	-
165	460714.97	4223298.67	Геодезический метод	2.50	-
166	460686.64	4223268.44	Геодезический метод	2.50	-
167	460685.22	4223220.79	Геодезический метод	2.50	-
168	460733.40	4223196.42	Геодезический метод	2.50	-
169	460715.12	4223153.77	Геодезический метод	2.50	-
170	460683.80	4223172.05	Геодезический метод	2.50	-
171	460690.76	4223149.43	Геодезический метод	2.50	-
172	460689.02	4223132.89	Геодезический метод	2.50	-

2. Сведения о характерных точках границ объекта					
Обозначение характерных точек границ	Координаты, м		Метод определения координат характерной точки	Средняя квадратическая погрешность положения характерной точки (Mt), м	Описание обозначения точки на местности (при наличии)
	X	Y			
1	2	3	4	5	6
173	460674.24	4223113.76	Геодезический метод	2.50	-
174	460623.78	4223075.47	Геодезический метод	2.50	-
175	460583.76	4223037.19	Геодезический метод	2.50	-
176	460576.80	4223011.08	Геодезический метод	2.50	-
177	460568.96	4222941.48	Геодезический метод	2.50	-
178	460575.06	4222892.75	Геодезический метод	2.50	-
179	460567.22	4222885.79	Геодезический метод	2.50	-
180	460560.26	4222892.75	Геодезический метод	2.50	-
181	460538.52	4222919.73	Геодезический метод	2.50	-
182	460529.83	4222922.34	Геодезический метод	2.50	-
183	460527.21	4222888.40	Геодезический метод	2.50	-
184	460545.48	4222888.40	Геодезический метод	2.50	-
185	460560.26	4222876.22	Геодезический метод	2.50	-
186	460573.32	4222854.46	Геодезический метод	2.50	-
187	460589.84	4222837.06	Геодезический метод	2.50	-
188	460597.68	4222824.01	Геодезический метод	2.50	-
189	460625.52	4222822.27	Геодезический метод	2.50	-
190	460624.64	4222806.61	Геодезический метод	2.50	-
191	460612.46	4222743.09	Геодезический метод	2.50	-
192	460612.76	4222738.92	Геодезический метод	2.50	-
193	460602.39	4222728.26	Геодезический метод	2.50	-
194	460597.72	4222707.61	Геодезический метод	2.50	-
195	460590.69	4222683.77	Геодезический метод	2.50	-
196	460571.02	4222661.50	Геодезический метод	2.50	-
197	460542.64	4222645.58	Геодезический метод	2.50	-

2. Сведения о характерных точках границ объекта					
Обозначение характерных точек границ	Координаты, м		Метод определения координат характерной точки	Средняя квадратическая погрешность положения характерной точки (Mt), м	Описание обозначения точки на местности (при наличии)
	X	Y			
1	2	3	4	5	6
198	460507.20	4222616.14	Геодезический метод	2.50	-
199	460456.95	4222608.49	Геодезический метод	2.50	-
200	460471.76	4222676.61	Геодезический метод	2.50	-
201	460485.57	4222700.31	Геодезический метод	2.50	-
202	460492.48	4222712.15	Геодезический метод	2.50	-
203	460557.61	4222685.50	Геодезический метод	2.50	-
204	460587.21	4222718.08	Геодезический метод	2.50	-
205	460513.21	4222753.64	Геодезический метод	2.50	-
206	460495.44	4222777.32	Геодезический метод	2.50	-
207	460510.24	4222809.90	Геодезический метод	2.50	-
208	460539.84	4222818.79	Геодезический метод	2.50	-
209	460581.29	4222801.01	Геодезический метод	2.50	-
210	460590.17	4222812.86	Геодезический метод	2.50	-
211	460576.36	4222825.70	Геодезический метод	2.50	-
212	460548.72	4222851.38	Геодезический метод	2.50	-
213	460533.92	4222875.08	Геодезический метод	2.50	-
214	460513.19	4222866.19	Геодезический метод	2.50	-
215	460494.63	4222807.79	Геодезический метод	2.50	-
216	460492.48	4222801.02	Геодезический метод	2.50	-
217	460448.07	4222815.83	Геодезический метод	2.50	-
218	460409.59	4222845.45	Геодезический метод	2.50	-
219	460403.66	4222886.92	Геодезический метод	2.50	-
220	460421.43	4222931.34	Геодезический метод	2.50	-
221	460483.62	4222969.83	Геодезический метод	2.50	-
222	460483.60	4222996.50	Геодезический метод	2.50	-

2. Сведения о характерных точках границ объекта					
Обозначение характерных точек границ	Координаты, м		Метод определения координат характерной точки	Средняя квадратическая погрешность положения характерной точки (Mt), м	Описание обозначения точки на местности (при наличии)
	X	Y			
1	2	3	4	5	6
223	460474.74	4223052.78	Геодезический метод	2.50	-
224	460501.36	4223088.31	Геодезический метод	2.50	-
225	460530.96	4223094.24	Геодезический метод	2.50	-
226	460572.42	4223049.82	Геодезический метод	2.50	-
227	460622.72	4223091.26	Геодезический метод	2.50	-
228	460673.07	4223132.76	Геодезический метод	2.50	-
229	460673.07	4223168.30	Геодезический метод	2.50	-
230	460625.70	4223168.29	Геодезический метод	2.50	-
231	460590.17	4223186.05	Геодезический метод	2.50	-
232	460607.94	4223242.33	Геодезический метод	2.50	-
233	460616.82	4223276.40	Геодезический метод	2.50	-
234	460625.70	4223310.48	Геодезический метод	2.50	-
235	460625.70	4223384.52	Геодезический метод	2.50	-
236	460637.54	4223423.04	Геодезический метод	2.50	-
237	460714.53	4223434.87	Геодезический метод	2.50	-
238	460750.04	4223420.06	Геодезический метод	2.50	-
239	460770.77	4223369.71	Геодезический метод	2.50	-
240	460758.93	4223343.04	Геодезический метод	2.50	-
241	460779.65	4223322.32	Геодезический метод	2.50	-
242	460809.26	4223346.01	Геодезический метод	2.50	-
243	460865.51	4223346.01	Геодезический метод	2.50	-
244	460874.39	4223316.40	Геодезический метод	2.50	-
245	460898.08	4223292.70	Геодезический метод	2.50	-
246	460933.60	4223346.01	Геодезический метод	2.50	-
247	460960.25	4223387.45	Геодезический метод	2.50	-

2. Сведения о характерных точках границ объекта					
Обозначение характерных точек границ	Координаты, м		Метод определения координат характерной точки	Средняя квадратическая погрешность положения характерной точки (Mt), м	Описание обозначения точки на местности (при наличии)
	X	Y			
1	2	3	4	5	6
248	461013.54	4223402.28	Геодезический метод	2.50	-
249	461019.46	4223425.98	Геодезический метод	2.50	-
250	460975.05	4223461.52	Геодезический метод	2.50	-
251	460951.37	4223488.20	Геодезический метод	2.50	-
252	460972.09	4223538.54	Геодезический метод	2.50	-
253	460948.42	4223594.83	Геодезический метод	2.50	-
254	460980.97	4223639.24	Геодезический метод	2.50	-
255	461004.66	4223636.28	Геодезический метод	2.50	-
256	461025.38	4223591.85	Геодезический метод	2.50	-
257	461046.11	4223568.16	Геодезический метод	2.50	-
258	461075.71	4223591.85	Геодезический метод	2.50	-
259	461084.59	4223665.90	Геодезический метод	2.50	-
260	461069.79	4223710.33	Геодезический метод	2.50	-
261	461096.44	4223731.06	Геодезический метод	2.50	-
262	461151.72	4223730.44	Геодезический метод	2.50	-
263	461220.86	4223737.61	Геодезический метод	2.50	-
264	461273.32	4223766.25	Геодезический метод	2.50	-
265	461254.24	4223806.77	Геодезический метод	2.50	-
266	461204.17	4223806.76	Геодезический метод	2.50	-
267	461156.49	4223832.99	Геодезический метод	2.50	-
268	461099.27	4223973.67	Геодезический метод	2.50	-
269	461135.03	4223990.35	Геодезический метод	2.50	-
270	461194.64	4223949.83	Геодезический метод	2.50	-
271	461216.09	4223961.75	Геодезический метод	2.50	-
272	461216.09	4223992.74	Геодезический метод	2.50	-

2. Сведения о характерных точках границ объекта					
Обозначение характерных точек границ	Координаты, м		Метод определения координат характерной точки	Средняя квадратическая погрешность положения характерной точки (Mt), м	Описание обозначения точки на местности (при наличии)
	X	Y			
1	2	3	4	5	6
273	461180.35	4224040.43	Геодезический метод	2.50	-
274	461174.09	4224075.82	Геодезический метод	2.50	-
275	461173.18	4224080.96	Геодезический метод	2.50	-
276	461208.94	4224119.12	Геодезический метод	2.50	-
277	461263.77	4224109.57	Геодезический метод	2.50	-
278	461249.49	4224121.50	Геодезический метод	2.50	-
279	461244.34	4224150.90	Геодезический метод	2.50	-
280	461255.26	4224155.90	Геодезический метод	2.50	-
281	461267.94	4224180.46	Геодезический метод	2.50	-
282	461286.12	4224250.56	Геодезический метод	2.50	-
283	461374.10	4224260.06	Геодезический метод	2.50	-
284	461400.58	4224252.40	Геодезический метод	2.50	-
285	461424.99	4224266.27	Геодезический метод	2.50	-
286	461497.94	4224294.06	Геодезический метод	2.50	-
287	461524.79	4224292.25	Геодезический метод	2.50	-
288	461520.66	4224296.14	Геодезический метод	2.50	-
289	461498.82	4224367.34	Геодезический метод	2.50	-
290	461564.72	4224428.79	Геодезический метод	2.50	-
291	461653.33	4224419.12	Геодезический метод	2.50	-
292	461678.79	4224406.48	Геодезический метод	2.50	-
293	461686.34	4224410.14	Геодезический метод	2.50	-
294	461679.48	4224451.30	Геодезический метод	2.50	-
295	461717.34	4224551.08	Геодезический метод	2.50	-
296	461827.63	4224648.73	Геодезический метод	2.50	-
297	461851.83	4224682.46	Геодезический метод	2.50	-

2. Сведения о характерных точках границ объекта					
Обозначение характерных точек границ	Координаты, м		Метод определения координат характерной точки	Средняя квадратическая погрешность положения характерной точки (Mt), м	Описание обозначения точки на местности (при наличии)
	X	Y			
1	2	3	4	5	6
298	461855.98	4224717.35	Геодезический метод	2.50	-
299	461827.63	4224747.66	Геодезический метод	2.50	-
300	461765.03	4224751.92	Геодезический метод	2.50	-
301	461703.13	4224822.15	Геодезический метод	2.50	-
302	461727.98	4224924.30	Геодезический метод	2.50	-
303	461814.58	4224917.36	Геодезический метод	2.50	-
304	461832.12	4224922.24	Геодезический метод	2.50	-
305	461837.10	4224975.15	Геодезический метод	2.50	-
306	461892.90	4225025.36	Геодезический метод	2.50	-
307	461895.43	4225027.22	Геодезический метод	2.50	-
308	461870.16	4225030.44	Геодезический метод	2.50	-
309	461810.31	4225124.38	Геодезический метод	2.50	-
310	461875.46	4225195.84	Геодезический метод	2.50	-
311	461930.04	4225200.79	Геодезический метод	2.50	-
312	461932.95	4225203.20	Геодезический метод	2.50	-
313	461944.55	4225230.20	Геодезический метод	2.50	-
314	461975.62	4225284.26	Геодезический метод	2.50	-
315	462053.63	4225280.96	Геодезический метод	2.50	-
316	462021.78	4225360.42	Геодезический метод	2.50	-
317	462108.06	4225416.46	Геодезический метод	2.50	-
318	462175.06	4225392.48	Геодезический метод	2.50	-
319	462183.44	4225402.94	Геодезический метод	2.50	-
320	462203.89	4225448.32	Геодезический метод	2.50	-
321	462174.24	4225439.28	Геодезический метод	2.50	-
322	462118.52	4225494.60	Геодезический метод	2.50	-



2. Сведения о характерных точках границ объекта					
Обозначение характерных точек границ	Координаты, м		Метод определения координат характерной точки	Средняя квадратическая погрешность положения характерной точки (Mt), м	Описание обозначения точки на местности (при наличии)
	X	Y			
1	2	3	4	5	6
323	462125.28	4225566.59	Геодезический метод	2.50	-
324	462147.15	4225647.34	Геодезический метод	2.50	-
325	462211.63	4225647.57	Геодезический метод	2.50	-
326	462212.36	4225656.15	Геодезический метод	2.50	-
327	462216.30	4225750.98	Геодезический метод	2.50	-
328	462232.05	4225846.42	Геодезический метод	2.50	-
329	462292.60	4225903.16	Геодезический метод	2.50	-
330	462345.58	4225935.70	Геодезический метод	2.50	-
331	462401.16	4225931.33	Геодезический метод	2.50	-
332	462409.04	4226020.76	Геодезический метод	2.50	-
333	462491.88	4226061.68	Геодезический метод	2.50	-
334	462566.80	4226029.82	Геодезический метод	2.50	-
335	462583.37	4225941.33	Геодезический метод	2.50	-
336	462596.00	4225923.43	Геодезический метод	2.50	-
337	462606.42	4225921.80	Геодезический метод	2.50	-
338	462626.78	4225940.52	Геодезический метод	2.50	-
339	462645.20	4226002.27	Геодезический метод	2.50	-
340	462654.17	4226097.82	Геодезический метод	2.50	-
341	462723.78	4226117.48	Геодезический метод	2.50	-
342	462739.68	4226124.19	Геодезический метод	2.50	-
343	462750.05	4226133.42	Геодезический метод	2.50	-
344	462754.82	4226132.74	Геодезический метод	2.50	-
345	462827.72	4226155.84	Геодезический метод	2.50	-
346	462853.71	4226179.65	Геодезический метод	2.50	-
347	462878.25	4226206.36	Геодезический метод	2.50	-

2. Сведения о характерных точках границ объекта					
Обозначение характерных точек границ	Координаты, м		Метод определения координат характерной точки	Средняя квадратическая погрешность положения характерной точки (Mt), м	Описание обозначения точки на местности (при наличии)
	X	Y			
1	2	3	4	5	6
348	462878.25	4226222.96	Геодезический метод	2.50	-
349	462865.25	4226242.19	Геодезический метод	2.50	-
350	462872.42	4226249.15	Геодезический метод	2.50	-
351	462866.19	4226280.45	Геодезический метод	2.50	-
352	462883.30	4226285.75	Геодезический метод	2.50	-
353	462902.79	4226286.47	Геодезический метод	2.50	-
354	462920.83	4226286.47	Геодезический метод	2.50	-
355	462916.50	4226311.74	Геодезический метод	2.50	-
356	462913.61	4226339.16	Геодезический метод	2.50	-
357	462918.66	4226360.81	Геодезический метод	2.50	-
358	462937.43	4226371.64	Геодезический метод	2.50	-
359	462964.13	4226381.75	Геодезический метод	2.50	-
360	462979.29	4226388.96	Геодезический метод	2.50	-
361	462978.57	4226417.83	Геодезический метод	2.50	-
362	462964.76	4226425.03	Геодезический метод	2.50	-
363	462974.15	4226467.67	Геодезический метод	2.50	-
364	462990.36	4226482.24	Геодезический метод	2.50	-
365	463066.50	4226498.88	Геодезический метод	2.50	-
366	463104.43	4226470.12	Геодезический метод	2.50	-
367	463176.04	4226514.98	Геодезический метод	2.50	-
368	463244.34	4226527.04	Геодезический метод	2.50	-
369	463223.06	4226573.34	Геодезический метод	2.50	-
370	463269.09	4226626.62	Геодезический метод	2.50	-
371	463317.86	4226640.78	Геодезический метод	2.50	-
372	463340.68	4226662.44	Геодезический метод	2.50	-

2. Сведения о характерных точках границ объекта					
Обозначение характерных точек границ	Координаты, м		Метод определения координат характерной точки	Средняя квадратическая погрешность положения характерной точки (Mt), м	Описание обозначения точки на местности (при наличии)
	X	Y			
1	2	3	4	5	6
373	463346.52	4226670.58	Геодезический метод	2.50	-
374	463347.52	4226702.70	Геодезический метод	2.50	-
375	463326.62	4226745.63	Геодезический метод	2.50	-
376	463296.78	4226781.16	Геодезический метод	2.50	-
377	463296.58	4226815.08	Геодезический метод	2.50	-
378	463275.67	4226808.54	Геодезический метод	2.50	-
379	463178.32	4226813.08	Геодезический метод	2.50	-
380	463171.06	4226916.32	Геодезический метод	2.50	-
381	463148.46	4226962.90	Геодезический метод	2.50	-
382	463119.08	4227024.20	Геодезический метод	2.50	-
383	463146.30	4227096.35	Геодезический метод	2.50	-
384	463219.84	4227117.72	Геодезический метод	2.50	-
385	463268.07	4227093.77	Геодезический метод	2.50	-
386	463321.66	4227149.82	Геодезический метод	2.50	-
387	463346.30	4227184.16	Геодезический метод	2.50	-
388	463350.93	4227252.34	Геодезический метод	2.50	-
389	463366.30	4227264.00	Геодезический метод	2.50	-
390	463311.42	4227289.42	Геодезический метод	2.50	-
391	463283.08	4227378.56	Геодезический метод	2.50	-
392	463352.20	4227433.52	Геодезический метод	2.50	-
393	463406.70	4227439.18	Геодезический метод	2.50	-
394	463410.74	4227440.28	Геодезический метод	2.50	-
395	463390.69	4227452.62	Геодезический метод	2.50	-
396	463344.13	4227523.62	Геодезический метод	2.50	-
397	463363.66	4227612.74	Геодезический метод	2.50	-

2. Сведения о характерных точках границ объекта					
Обозначение характерных точек границ	Координаты, м		Метод определения координат характерной точки	Средняя квадратическая погрешность положения характерной точки (Mt), м	Описание обозначения точки на местности (при наличии)
	X	Y			
1	2	3	4	5	6
1	463397.15	4227665.63	Геодезический метод	2.50	-
398	465403.34	4229655.30	Геодезический метод	2.50	-
399	465391.18	4229627.78	Геодезический метод	2.50	-
400	465416.99	4229597.21	Геодезический метод	2.50	-
401	465481.08	4229493.84	Геодезический метод	2.50	-
402	465419.17	4229447.49	Геодезический метод	2.50	-
403	465367.18	4229360.78	Геодезический метод	2.50	-
404	465357.20	4229310.96	Геодезический метод	2.50	-
405	465369.78	4229286.32	Геодезический метод	2.50	-
406	465399.22	4229268.27	Геодезический метод	2.50	-
407	465454.70	4229237.14	Геодезический метод	2.50	-
408	465489.94	4229161.31	Геодезический метод	2.50	-
409	465481.76	4229092.98	Геодезический метод	2.50	-
410	465412.40	4229031.16	Геодезический метод	2.50	-
411	465284.32	4229064.32	Геодезический метод	2.50	-
412	465234.88	4229054.64	Геодезический метод	2.50	-
413	465167.69	4228998.99	Геодезический метод	2.50	-
414	465048.72	4228953.78	Геодезический метод	2.50	-
415	464968.48	4228994.00	Геодезический метод	2.50	-
416	464924.46	4229017.52	Геодезический метод	2.50	-
417	464933.49	4228995.04	Геодезический метод	2.50	-
418	464954.12	4228951.28	Геодезический метод	2.50	-
419	465003.84	4228916.46	Геодезический метод	2.50	-
420	465069.39	4228841.62	Геодезический метод	2.50	-
421	465043.31	4228772.94	Геодезический метод	2.50	-

2. Сведения о характерных точках границ объекта					
Обозначение характерных точек границ	Координаты, м		Метод определения координат характерной точки	Средняя квадратическая погрешность положения характерной точки (Mt), м	Описание обозначения точки на местности (при наличии)
	X	Y			
1	2	3	4	5	6
422	465008.11	4228778.54	Геодезический метод	2.50	-
423	464992.91	4228754.54	Геодезический метод	2.50	-
424	464979.31	4228739.34	Геодезический метод	2.50	-
425	464956.11	4228728.14	Геодезический метод	2.50	-
426	464939.31	4228726.54	Геодезический метод	2.50	-
427	464922.51	4228729.74	Геодезический метод	2.50	-
428	464908.11	4228737.74	Геодезический метод	2.50	-
429	464897.51	4228746.78	Геодезический метод	2.50	-
430	464880.91	4228760.93	Геодезический метод	2.50	-
431	464862.51	4228782.54	Геодезический метод	2.50	-
432	464842.51	4228803.34	Геодезический метод	2.50	-
433	464820.11	4228820.14	Геодезический метод	2.50	-
434	464788.11	4228827.34	Геодезический метод	2.50	-
435	464760.91	4228827.34	Геодезический метод	2.50	-
436	464740.91	4228814.54	Геодезический метод	2.50	-
437	464728.91	4228792.94	Геодезический метод	2.50	-
438	464722.51	4228769.74	Геодезический метод	2.50	-
439	464710.16	4228751.85	Геодезический метод	2.50	-
440	464720.11	4228692.94	Геодезический метод	2.50	-
441	464713.71	4228680.14	Геодезический метод	2.50	-
442	464696.91	4228664.95	Геодезический метод	2.50	-
443	464682.51	4228661.74	Геодезический метод	2.50	-
444	464664.11	4228664.95	Геодезический метод	2.50	-
445	464646.51	4228673.74	Геодезический метод	2.50	-
446	464628.11	4228698.54	Геодезический метод	2.50	-

2. Сведения о характерных точках границ объекта					
Обозначение характерных точек границ	Координаты, м		Метод определения координат характерной точки	Средняя квадратическая погрешность положения характерной точки (Mt), м	Описание обозначения точки на местности (при наличии)
	X	Y			
1	2	3	4	5	6
447	464616.91	4228715.34	Геодезический метод	2.50	-
448	464618.51	4228732.94	Геодезический метод	2.50	-
449	464632.91	4228751.34	Геодезический метод	2.50	-
450	464650.51	4228762.55	Геодезический метод	2.50	-
451	464653.71	4228771.34	Геодезический метод	2.50	-
452	464646.51	4228778.54	Геодезический метод	2.50	-
453	464615.31	4228808.14	Геодезический метод	2.50	-
454	464596.91	4228815.34	Геодезический метод	2.50	-
455	464579.31	4228813.74	Геодезический метод	2.50	-
456	464566.51	4228804.95	Геодезический метод	2.50	-
457	464557.71	4228786.55	Геодезический метод	2.50	-
458	464548.11	4228758.54	Геодезический метод	2.50	-
459	464533.71	4228706.54	Геодезический метод	2.50	-
460	464525.71	4228688.95	Геодезический метод	2.50	-
461	464508.11	4228672.14	Геодезический метод	2.50	-
462	464481.71	4228663.33	Геодезический метод	2.50	-
463	464454.51	4228659.34	Геодезический метод	2.50	-
464	464351.07	4228678.74	Геодезический метод	2.50	-
465	464333.68	4228659.38	Геодезический метод	2.50	-
466	464320.68	4228672.39	Геодезический метод	2.50	-
467	464326.37	4228691.12	Геодезический метод	2.50	-
468	464329.94	4228700.96	Геодезический метод	2.50	-
469	464437.28	4228702.50	Геодезический метод	2.50	-
470	464500.21	4228707.10	Геодезический метод	2.50	-
471	464501.53	4228707.83	Геодезический метод	2.50	-

2. Сведения о характерных точках границ объекта					
Обозначение характерных точек границ	Координаты, м		Метод определения координат характерной точки	Средняя квадратическая погрешность положения характерной точки (Mt), м	Описание обозначения точки на местности (при наличии)
	X	Y			
1	2	3	4	5	6
472	464516.80	4228758.47	Геодезический метод	2.50	-
473	464585.28	4228828.78	Геодезический метод	2.50	-
474	464676.95	4228829.72	Геодезический метод	2.50	-
475	464689.06	4228768.84	Геодезический метод	2.50	-
476	464701.72	4228788.55	Геодезический метод	2.50	-
477	464749.56	4228875.96	Геодезический метод	2.50	-
478	464858.50	4228865.90	Геодезический метод	2.50	-
479	464916.90	4228821.93	Геодезический метод	2.50	-
480	464930.06	4228813.86	Геодезический метод	2.50	-
481	464949.54	4228826.68	Геодезический метод	2.50	-
482	464936.56	4228841.48	Геодезический метод	2.50	-
483	464875.00	4228884.62	Геодезический метод	2.50	-
484	464841.79	4228955.02	Геодезический метод	2.50	-
485	464808.20	4229038.62	Геодезический метод	2.50	-
486	464845.58	4229114.56	Геодезический метод	2.50	-
487	464937.02	4229124.18	Геодезический метод	2.50	-
488	465014.46	4229082.82	Геодезический метод	2.50	-
489	465054.26	4229062.86	Геодезический метод	2.50	-
490	465116.67	4229086.58	Геодезический метод	2.50	-
491	465190.69	4229147.89	Геодезический метод	2.50	-
492	465287.39	4229166.82	Геодезический метод	2.50	-
493	465385.75	4229141.36	Геодезический метод	2.50	-
494	465386.96	4229142.44	Геодезический метод	2.50	-
495	465387.26	4229144.96	Геодезический метод	2.50	-
496	465377.62	4229165.73	Геодезический метод	2.50	-

2. Сведения о характерных точках границ объекта					
Обозначение характерных точек границ	Координаты, м		Метод определения координат характерной точки	Средняя квадратическая погрешность положения характерной точки (Mt), м	Описание обозначения точки на местности (при наличии)
	X	Y			
1	2	3	4	5	6
497	465348.60	4229182.01	Геодезический метод	2.50	-
498	465293.52	4229215.78	Геодезический метод	2.50	-
499	465252.30	4229296.46	Геодезический метод	2.50	-
500	465272.52	4229397.38	Геодезический метод	2.50	-
501	465343.51	4229515.77	Геодезический метод	2.50	-
502	465347.82	4229519.00	Геодезический метод	2.50	-
503	465296.22	4229588.19	Геодезический метод	2.50	-
398	465403.34	4229655.30	Геодезический метод	2.50	-
504	468468.66	4227240.77	Геодезический метод	2.50	-
505	468514.19	4227208.90	Геодезический метод	2.50	-
506	468546.95	4227175.32	Геодезический метод	2.50	-
507	468626.86	4227146.26	Геодезический метод	2.50	-
508	468709.42	4227129.80	Геодезический метод	2.50	-
509	468739.89	4227084.13	Геодезический метод	2.50	-
510	468758.03	4226985.73	Геодезический метод	2.50	-
511	468718.07	4226897.10	Геодезический метод	2.50	-
512	468706.31	4226857.79	Геодезический метод	2.50	-
513	468711.80	4226757.73	Геодезический метод	2.50	-
514	468720.88	4226756.72	Геодезический метод	2.50	-
515	468804.45	4226780.17	Геодезический метод	2.50	-
516	468899.37	4226821.74	Геодезический метод	2.50	-
517	468904.67	4226825.20	Геодезический метод	2.50	-
518	468906.04	4226821.16	Геодезический метод	2.50	-
519	468833.70	4226778.38	Геодезический метод	2.50	-
520	468782.19	4226745.88	Геодезический метод	2.50	-



2. Сведения о характерных точках границ объекта					
Обозначение характерных точек границ	Координаты, м		Метод определения координат характерной точки	Средняя квадратическая погрешность положения характерной точки (Mt), м	Описание обозначения точки на местности (при наличии)
	X	Y			
1	2	3	4	5	6
521	468744.14	4226719.72	Геодезический метод	2.50	-
522	468718.31	4226707.57	Геодезический метод	2.50	-
523	468719.88	4226700.79	Геодезический метод	2.50	-
524	468730.67	4226696.25	Геодезический метод	2.50	-
525	468749.98	4226702.49	Геодезический метод	2.50	-
526	468784.64	4226718.40	Геодезический метод	2.50	-
527	468811.90	4226724.08	Геодезический метод	2.50	-
528	468835.76	4226713.29	Геодезический метод	2.50	-
529	468853.37	4226711.01	Геодезический метод	2.50	-
530	468871.54	4226714.42	Геодезический метод	2.50	-
531	468892.56	4226725.78	Геодезический метод	2.50	-
532	468907.90	4226734.87	Геодезический метод	2.50	-
533	468915.86	4226747.94	Геодезический метод	2.50	-
534	468919.83	4226763.84	Геодезический метод	2.50	-
535	468925.51	4226774.63	Геодезический метод	2.50	-
536	468940.85	4226785.43	Геодезический метод	2.50	-
537	468961.87	4226796.79	Геодезический метод	2.50	-
538	468979.48	4226797.36	Геодезический метод	2.50	-
539	468994.82	4226801.33	Геодезический метод	2.50	-
540	468994.82	4226807.02	Геодезический метод	2.50	-
541	468995.95	4226813.26	Геодезический метод	2.50	-
542	469007.31	4226812.70	Геодезический метод	2.50	-
543	469023.22	4226816.10	Геодезический метод	2.50	-
544	469032.88	4226824.06	Геодезический метод	2.50	-
545	469034.01	4226833.72	Геодезический метод	2.50	-

2. Сведения о характерных точках границ объекта					
Обозначение характерных точек границ	Координаты, м		Метод определения координат характерной точки	Средняя квадратическая погрешность положения характерной точки (Mt), м	Описание обозначения точки на местности (при наличии)
	X	Y			
1	2	3	4	5	6
546	469024.92	4226843.37	Геодезический метод	2.50	-
547	469022.65	4226850.76	Геодезический метод	2.50	-
548	469028.90	4226860.41	Геодезический метод	2.50	-
549	469040.82	4226866.66	Геодезический метод	2.50	-
550	469056.73	4226866.66	Геодезический метод	2.50	-
551	469065.26	4226860.98	Геодезический метод	2.50	-
552	469068.66	4226847.34	Геодезический метод	2.50	-
553	469078.32	4226838.26	Геодезический метод	2.50	-
554	469090.82	4226834.28	Геодезический метод	2.50	-
555	469103.31	4226841.66	Геодезический метод	2.50	-
556	469124.33	4226855.30	Геодезический метод	2.50	-
557	469126.60	4226862.69	Геодезический метод	2.50	-
558	469122.06	4226871.77	Геодезический метод	2.50	-
559	469109.00	4226876.31	Геодезический метод	2.50	-
560	469102.74	4226879.15	Геодезический метод	2.50	-
561	469104.45	4226888.81	Геодезический метод	2.50	-
562	469114.10	4226896.77	Геодезический метод	2.50	-
563	469133.98	4226899.61	Геодезический метод	2.50	-
564	469149.90	4226896.20	Геодезический метод	2.50	-
565	469205.00	4226863.84	Геодезический метод	2.50	-
566	469239.64	4226849.06	Геодезический метод	2.50	-
567	469252.14	4226852.47	Геодезический метод	2.50	-
568	469260.66	4226877.46	Геодезический метод	2.50	-
569	469263.81	4226894.64	Геодезический метод	2.50	-
570	469211.12	4226902.60	Геодезический метод	2.50	-

2. Сведения о характерных точках границ объекта					
Обозначение характерных точек границ	Координаты, м		Метод определения координат характерной точки	Средняя квадратическая погрешность положения характерной точки (Mt), м	Описание обозначения точки на местности (при наличии)
	X	Y			
1	2	3	4	5	6
571	469180.76	4226933.79	Геодезический метод	2.50	-
572	469395.36	4226865.68	Геодезический метод	2.50	-
573	469434.98	4226813.98	Геодезический метод	2.50	-
574	469458.34	4226750.32	Геодезический метод	2.50	-
575	469491.00	4226715.86	Геодезический метод	2.50	-
576	469537.81	4226651.64	Геодезический метод	2.50	-
577	469537.81	4226595.34	Геодезический метод	2.50	-
578	469499.69	4226556.41	Геодезический метод	2.50	-
579	469422.34	4226354.94	Геодезический метод	2.50	-
580	469416.38	4226068.06	Геодезический метод	2.50	-
581	469421.44	4226006.86	Геодезический метод	2.50	-
582	469383.98	4225922.33	Геодезический метод	2.50	-
583	469380.94	4225900.94	Геодезический метод	2.50	-
584	469379.38	4225852.74	Геодезический метод	2.50	-
585	469414.15	4225806.50	Геодезический метод	2.50	-
586	469401.42	4225738.40	Геодезический метод	2.50	-
587	469408.45	4225718.56	Геодезический метод	2.50	-
588	469391.14	4225710.78	Геодезический метод	2.50	-
589	469378.16	4225706.45	Геодезический метод	2.50	-
590	469329.27	4225703.19	Геодезический метод	2.50	-
591	469329.22	4225702.65	Геодезический метод	2.50	-
592	469323.29	4225703.68	Геодезический метод	2.50	-
593	469325.47	4225722.98	Геодезический метод	2.50	-
594	469327.50	4225755.52	Геодезический метод	2.50	-
595	469322.34	4225784.98	Геодезический метод	2.50	-

2. Сведения о характерных точках границ объекта					
Обозначение характерных точек границ	Координаты, м		Метод определения координат характерной точки	Средняя квадратическая погрешность положения характерной точки (Mt), м	Описание обозначения точки на местности (при наличии)
	X	Y			
1	2	3	4	5	6
596	469324.12	4225807.38	Геодезический метод	2.50	-
597	469321.73	4225832.47	Геодезический метод	2.50	-
598	469309.86	4225833.73	Геодезический метод	2.50	-
599	469298.01	4225832.55	Геодезический метод	2.50	-
600	469299.61	4225835.86	Геодезический метод	2.50	-
601	469299.15	4225836.88	Геодезический метод	2.50	-
602	469299.11	4225838.12	Геодезический метод	2.50	-
603	469305.36	4225847.79	Геодезический метод	2.50	-
604	469315.22	4225868.28	Геодезический метод	2.50	-
605	469333.16	4225879.48	Геодезический метод	2.50	-
606	469355.39	4225896.85	Геодезический метод	2.50	-
607	469376.26	4225925.53	Геодезический метод	2.50	-
608	469382.61	4225935.69	Геодезический метод	2.50	-
609	469391.61	4225965.26	Геодезический метод	2.50	-
610	469388.99	4226024.30	Геодезический метод	2.50	-
611	469386.35	4226100.04	Геодезический метод	2.50	-
612	469392.97	4226158.41	Геодезический метод	2.50	-
613	469393.01	4226158.64	Геодезический метод	2.50	-
614	469393.07	4226158.88	Геодезический метод	2.50	-
615	469393.15	4226159.13	Геодезический метод	2.50	-
616	469393.25	4226159.36	Геодезический метод	2.50	-
617	469404.87	4226183.89	Геодезический метод	2.50	-
618	469404.87	4226231.02	Геодезический метод	2.50	-
619	469412.76	4226324.36	Геодезический метод	2.50	-
620	469403.88	4226347.20	Геодезический метод	2.50	-

2. Сведения о характерных точках границ объекта					
Обозначение характерных точек границ	Координаты, м		Метод определения координат характерной точки	Средняя квадратическая погрешность положения характерной точки (Mt), м	Описание обозначения точки на местности (при наличии)
	X	Y			
1	2	3	4	5	6
621	469395.18	4226359.63	Геодезический метод	2.50	-
622	469378.17	4226370.12	Геодезический метод	2.50	-
623	469356.18	4226391.01	Геодезический метод	2.50	-
624	469355.63	4226393.38	Геодезический метод	2.50	-
625	469346.99	4226396.26	Геодезический метод	2.50	-
626	469327.13	4226413.46	Геодезический метод	2.50	-
627	469327.13	4226428.02	Геодезический метод	2.50	-
628	469335.08	4226443.89	Геодезический метод	2.50	-
629	469354.93	4226465.07	Геодезический метод	2.50	-
630	469380.08	4226475.65	Геодезический метод	2.50	-
631	469398.60	4226503.45	Геодезический метод	2.50	-
632	469410.52	4226516.67	Геодезический метод	2.50	-
633	469426.40	4226516.67	Геодезический метод	2.50	-
634	469434.34	4226520.65	Геодезический метод	2.50	-
635	469438.32	4226537.84	Геодезический метод	2.50	-
636	469435.67	4226592.10	Геодезический метод	2.50	-
637	469442.29	4226606.66	Геодезический метод	2.50	-
638	469459.50	4226617.24	Геодезический метод	2.50	-
639	469476.70	4226631.80	Геодезический метод	2.50	-
640	469482.00	4226660.92	Геодезический метод	2.50	-
641	469478.02	4226699.28	Геодезический метод	2.50	-
642	469467.44	4226713.84	Геодезический метод	2.50	-
643	469433.02	4226732.37	Геодезический метод	2.50	-
644	469410.52	4226749.57	Геодезический метод	2.50	-
645	469411.84	4226773.39	Геодезический метод	2.50	-

2. Сведения о характерных точках границ объекта					
Обозначение характерных точек границ	Координаты, м		Метод определения координат характерной точки	Средняя квадратическая погрешность положения характерной точки (Mt), м	Описание обозначения точки на местности (при наличии)
	X	Y			
1	2	3	4	5	6
646	469406.55	4226798.54	Геодезический метод	2.50	-
647	469395.96	4226810.44	Геодезический метод	2.50	-
648	469378.76	4226809.12	Геодезический метод	2.50	-
649	469362.88	4226803.83	Геодезический метод	2.50	-
650	469338.30	4226776.62	Геодезический метод	2.50	-
651	469328.56	4226788.44	Геодезический метод	2.50	-
652	469306.68	4226800.66	Геодезический метод	2.50	-
653	469252.02	4226818.00	Геодезический метод	2.50	-
654	469164.19	4226836.72	Геодезический метод	2.50	-
655	469101.36	4226820.93	Геодезический метод	2.50	-
656	468932.56	4226725.94	Геодезический метод	2.50	-
657	468837.64	4226685.62	Геодезический метод	2.50	-
658	468729.13	4226655.16	Геодезический метод	2.50	-
659	468658.68	4226670.11	Геодезический метод	2.50	-
660	468671.90	4226690.91	Геодезический метод	2.50	-
661	468677.33	4226698.14	Геодезический метод	2.50	-
662	468677.33	4226706.29	Геодезический метод	2.50	-
663	468655.62	4226722.56	Геодезический метод	2.50	-
664	468643.87	4226740.65	Геодезический метод	2.50	-
665	468620.37	4226727.99	Геодезический метод	2.50	-
666	468607.37	4226761.36	Геодезический метод	2.50	-
667	468627.92	4226751.08	Геодезический метод	2.50	-
668	468642.98	4226750.64	Геодезический метод	2.50	-
669	468646.59	4226832.79	Геодезический метод	2.50	-
670	468648.40	4226855.45	Геодезический метод	2.50	-

2. Сведения о характерных точках границ объекта					
Обозначение характерных точек границ	Координаты, м		Метод определения координат характерной точки	Средняя квадратическая погрешность положения характерной точки (Mt), м	Описание обозначения точки на местности (при наличии)
	X	Y			
1	2	3	4	5	6
671	468653.10	4226868.02	Геодезический метод	2.50	-
672	468654.34	4226869.83	Геодезический метод	2.50	-
673	468648.48	4226880.59	Геодезический метод	2.50	-
674	468642.32	4226917.60	Геодезический метод	2.50	-
675	468647.80	4226935.41	Геодезический метод	2.50	-
676	468669.04	4226948.43	Геодезический метод	2.50	-
677	468682.74	4226962.14	Геодезический метод	2.50	-
678	468669.04	4226978.58	Геодезический метод	2.50	-
679	468672.47	4226990.92	Геодезический метод	2.50	-
680	468704.68	4227032.72	Геодезический метод	2.50	-
681	468715.64	4227040.95	Геодезический метод	2.50	-
682	468738.25	4227044.37	Геодезический метод	2.50	-
683	468743.74	4227050.54	Геодезический метод	2.50	-
684	468736.19	4227069.73	Геодезический метод	2.50	-
685	468710.84	4227086.18	Геодезический метод	2.50	-
686	468671.78	4227095.77	Геодезический метод	2.50	-
687	468660.14	4227101.93	Геодезический метод	2.50	-
688	468656.70	4227121.13	Геодезический метод	2.50	-
689	468651.91	4227131.41	Геодезический метод	2.50	-
690	468627.92	4227140.31	Геодезический метод	2.50	-
691	468592.98	4227143.74	Геодезический метод	2.50	-
692	468573.79	4227138.94	Геодезический метод	2.50	-
693	468546.38	4227124.55	Геодезический метод	2.50	-
694	468512.80	4227119.07	Геодезический метод	2.50	-
695	468498.41	4227114.95	Геодезический метод	2.50	-

2. Сведения о характерных точках границ объекта					
Обозначение характерных точек границ	Координаты, м		Метод определения координат характерной точки	Средняя квадратическая погрешность положения характерной точки (Mt), м	Описание обозначения точки на местности (при наличии)
	X	Y			
1	2	3	4	5	6
696	468479.91	4227095.77	Геодезический метод	2.50	-
697	468466.20	4227092.34	Геодезический метод	2.50	-
698	468460.04	4227100.56	Геодезический метод	2.50	-
699	468464.15	4227129.35	Геодезический метод	2.50	-
700	468468.94	4227151.28	Геодезический метод	2.50	-
701	468478.54	4227156.75	Геодезический метод	2.50	-
702	468503.90	4227149.90	Геодезический метод	2.50	-
703	468522.40	4227143.74	Геодезический метод	2.50	-
704	468535.41	4227149.22	Геодезический метод	2.50	-
705	468536.78	4227160.18	Геодезический метод	2.50	-
706	468518.28	4227181.43	Геодезический метод	2.50	-
707	468504.58	4227199.92	Геодезический метод	2.50	-
708	468471.69	4227208.84	Геодезический метод	2.50	-
709	468466.89	4227217.75	Геодезический метод	2.50	-
710	468468.04	4227234.83	Геодезический метод	2.50	-
504	468468.66	4227240.77	Геодезический метод	2.50	-
711	459743.45	4222001.29	Геодезический метод	2.50	-
712	459787.85	4221980.55	Геодезический метод	2.50	-
713	459826.34	4221971.68	Геодезический метод	2.50	-
714	459803.02	4221930.44	Геодезический метод	2.50	-
715	459796.88	4221878.00	Геодезический метод	2.50	-
716	459749.72	4221811.22	Геодезический метод	2.50	-
717	459705.53	4221800.04	Геодезический метод	2.50	-
718	459651.86	4221788.83	Геодезический метод	2.50	-
719	459625.12	4221755.43	Геодезический метод	2.50	-



2. Сведения о характерных точках границ объекта					
Обозначение характерных точек границ	Координаты, м		Метод определения координат характерной точки	Средняя квадратическая погрешность положения характерной точки (Mt), м	Описание обозначения точки на местности (при наличии)
	X	Y			
1	2	3	4	5	6
720	459588.93	4221714.08	Геодезический метод	2.50	-
721	459554.30	4221675.90	Геодезический метод	2.50	-
722	459508.66	4221628.18	Геодезический метод	2.50	-
723	459443.87	4221634.43	Геодезический метод	2.50	-
724	459413.93	4221612.14	Геодезический метод	2.50	-
725	459384.01	4221585.10	Геодезический метод	2.50	-
726	459334.87	4221598.45	Геодезический метод	2.50	-
727	459290.58	4221650.07	Геодезический метод	2.50	-
728	459260.48	4221678.62	Геодезический метод	2.50	-
729	459220.98	4221678.55	Геодезический метод	2.50	-
730	459203.73	4221642.00	Геодезический метод	2.50	-
731	459186.52	4221592.72	Геодезический метод	2.50	-
732	459142.44	4221551.36	Геодезический метод	2.50	-
733	459082.46	4221536.97	Геодезический метод	2.50	-
734	459060.42	4221511.52	Геодезический метод	2.50	-
735	459065.34	4221460.70	Геодезический метод	2.50	-
736	459065.47	4221422.58	Геодезический метод	2.50	-
737	459043.46	4221390.78	Геодезический метод	2.50	-
738	459013.50	4221373.26	Геодезический метод	2.50	-
739	458966.15	4221363.65	Геодезический метод	2.50	-
740	458920.38	4221350.88	Геодезический метод	2.50	-
741	458874.63	4221333.33	Геодезический метод	2.50	-
742	458835.26	4221296.74	Геодезический метод	2.50	-
743	458824.36	4221253.83	Геодезический метод	2.50	-
744	458816.58	4221217.28	Геодезический метод	2.50	-

2. Сведения о характерных точках границ объекта					
Обозначение характерных точек границ	Координаты, м		Метод определения координат характерной точки	Средняя квадратическая погрешность положения характерной точки (Mt), м	Описание обозначения точки на местности (при наличии)
	X	Y			
1	2	3	4	5	6
745	458796.25	4221156.90	Геодезический метод	2.50	-
746	458801.12	4221117.20	Геодезический метод	2.50	-
747	458779.24	4221050.44	Геодезический метод	2.50	-
748	458739.80	4220949.81	Геодезический метод	2.50	-
749	458704.29	4220955.73	Геодезический метод	2.50	-
750	458686.51	4220976.46	Геодезический метод	2.50	-
751	458778.29	4221133.44	Геодезический метод	2.50	-
752	458769.40	4221151.22	Геодезический метод	2.50	-
753	458665.78	4221106.79	Геодезический метод	2.50	-
754	458656.90	4221118.65	Геодезический метод	2.50	-
755	458648.02	4221157.14	Геодезический метод	2.50	-
756	458668.74	4221201.58	Геодезический метод	2.50	-
757	458716.11	4221225.26	Геодезический метод	2.50	-
758	458796.05	4221213.41	Геодезический метод	2.50	-
759	458801.97	4221219.34	Геодезический метод	2.50	-
760	458787.17	4221251.93	Геодезический метод	2.50	-
761	458748.68	4221290.43	Геодезический метод	2.50	-
762	458757.56	4221323.02	Геодезический метод	2.50	-
763	458769.40	4221340.79	Геодезический метод	2.50	-
764	458825.66	4221349.67	Геодезический метод	2.50	-
765	458837.52	4221382.25	Геодезический метод	2.50	-
766	458870.06	4221394.09	Геодезический метод	2.50	-
767	458908.55	4221385.22	Геодезический метод	2.50	-
768	458947.04	4221397.06	Геодезический метод	2.50	-
769	458967.77	4221405.95	Геодезический метод	2.50	-

2. Сведения о характерных точках границ объекта					
Обозначение характерных точек границ	Координаты, м		Метод определения координат характерной точки	Средняя квадратическая погрешность положения характерной точки (Mt), м	Описание обозначения точки на местности (при наличии)
	X	Y			
1	2	3	4	5	6
770	458997.37	4221411.87	Геодезический метод	2.50	-
771	458997.37	4221438.53	Геодезический метод	2.50	-
772	458958.88	4221471.11	Геодезический метод	2.50	-
773	458923.36	4221488.89	Геодезический метод	2.50	-
774	458926.32	4221521.44	Геодезический метод	2.50	-
775	459009.21	4221616.23	Геодезический метод	2.50	-
776	459047.70	4221613.27	Геодезический метод	2.50	-
777	459068.42	4221577.73	Геодезический метод	2.50	-
778	459080.27	4221548.11	Геодезический метод	2.50	-
779	459106.91	4221554.03	Геодезический метод	2.50	-
780	459145.40	4221580.68	Геодезический метод	2.50	-
781	459169.09	4221601.43	Геодезический метод	2.50	-
782	459148.36	4221687.34	Геодезический метод	2.50	-
783	459157.24	4221716.93	Геодезический метод	2.50	-
784	459183.89	4221728.79	Геодезический метод	2.50	-
785	459263.83	4221719.91	Геодезический метод	2.50	-
786	459293.43	4221696.21	Геодезический метод	2.50	-
787	459334.88	4221598.46	Геодезический метод	2.50	-
788	459361.53	4221595.50	Геодезический метод	2.50	-
789	459388.16	4221616.23	Геодезический метод	2.50	-
790	459382.24	4221669.54	Геодезический метод	2.50	-
791	459417.77	4221699.17	Геодезический метод	2.50	-
792	459450.34	4221684.36	Геодезический метод	2.50	-
793	459482.90	4221639.94	Геодезический метод	2.50	-
794	459509.55	4221639.94	Геодезический метод	2.50	-

2. Сведения о характерных точках границ объекта					
Обозначение характерных точек границ	Координаты, м		Метод определения координат характерной точки	Средняя квадратическая погрешность положения характерной точки (Mt), м	Описание обозначения точки на местности (при наличии)
	X	Y			
1	2	3	4	5	6
795	459524.35	4221666.59	Геодезический метод	2.50	-
796	459509.55	4221716.95	Геодезический метод	2.50	-
797	459506.59	4221752.50	Геодезический метод	2.50	-
798	459536.19	4221764.32	Геодезический метод	2.50	-
799	459595.41	4221755.43	Геодезический метод	2.50	-
800	459613.18	4221770.25	Геодезический метод	2.50	-
801	459616.14	4221838.38	Геодезический метод	2.50	-
802	459639.82	4221853.18	Геодезический метод	2.50	-
803	459681.27	4221826.53	Геодезический метод	2.50	-
804	459696.08	4221805.79	Геодезический метод	2.50	-
805	459731.60	4221838.38	Геодезический метод	2.50	-
806	459787.85	4221882.80	Геодезический метод	2.50	-
807	459778.97	4221915.40	Геодезический метод	2.50	-
808	459707.92	4221942.05	Геодезический метод	2.50	-
809	459678.31	4221968.71	Геодезический метод	2.50	-
810	459702.00	4221995.36	Геодезический метод	2.50	-
711	459743.45	4222001.29	Геодезический метод	2.50	-
811	466024.93	4227916.64	Геодезический метод	2.50	-
812	466037.96	4227912.30	Геодезический метод	2.50	-
813	466046.66	4227903.61	Геодезический метод	2.50	-
814	466072.71	4227911.21	Геодезический метод	2.50	-
815	466092.26	4227910.13	Геодезический метод	2.50	-
816	466105.29	4227902.53	Геодезический метод	2.50	-
817	466124.84	4227893.83	Геодезический метод	2.50	-
818	466130.27	4227884.06	Геодезический метод	2.50	-

2. Сведения о характерных точках границ объекта					
Обозначение характерных точек границ	Координаты, м		Метод определения координат характерной точки	Средняя квадратическая погрешность положения характерной точки (Mt), м	Описание обозначения точки на местности (при наличии)
	X	Y			
1	2	3	4	5	6
819	466131.36	4227872.12	Геодезический метод	2.50	-
820	466110.74	4227824.96	Геодезический метод	2.50	-
821	466174.45	4227816.06	Геодезический метод	2.50	-
822	466307.74	4227724.64	Геодезический метод	2.50	-
823	466329.54	4227700.18	Геодезический метод	2.50	-
824	466342.03	4227703.80	Геодезический метод	2.50	-
825	466353.98	4227682.07	Геодезический метод	2.50	-
826	466371.35	4227670.12	Геодезический метод	2.50	-
827	466397.41	4227666.87	Геодезический метод	2.50	-
828	466412.62	4227653.84	Геодезический метод	2.50	-
829	466418.04	4227642.98	Геодезический метод	2.50	-
830	466452.79	4227659.27	Геодезический метод	2.50	-
831	466487.54	4227677.73	Геодезический метод	2.50	-
832	466519.04	4227683.15	Геодезический метод	2.50	-
833	466540.76	4227685.33	Геодезический метод	2.50	-
834	466565.73	4227691.85	Геодезический метод	2.50	-
835	466587.45	4227691.85	Геодезический метод	2.50	-
836	466607.00	4227712.48	Геодезический метод	2.50	-
837	466635.23	4227717.91	Геодезический метод	2.50	-
838	466654.78	4227729.86	Геодезический метод	2.50	-
839	466689.53	4227746.15	Геодезический метод	2.50	-
840	466731.88	4227747.23	Геодезический метод	2.50	-
841	466754.68	4227759.18	Геодезический метод	2.50	-
842	466768.80	4227768.96	Геодезический метод	2.50	-
843	466768.80	4227784.16	Геодезический метод	2.50	-

2. Сведения о характерных точках границ объекта					
Обозначение характерных точек границ	Координаты, м		Метод определения координат характерной точки	Средняя квадратическая погрешность положения характерной точки (Mt), м	Описание обозначения точки на местности (при наличии)
	X	Y			
1	2	3	4	5	6
844	466819.95	4227814.50	Геодезический метод	2.50	-
845	466840.88	4227813.50	Геодезический метод	2.50	-
846	466882.74	4227817.49	Геодезический метод	2.50	-
847	466899.68	4227814.50	Геодезический метод	2.50	-
848	466914.62	4227802.55	Геодезический метод	2.50	-
849	466949.50	4227804.53	Геодезический метод	2.50	-
850	466976.41	4227804.53	Геодезический метод	2.50	-
851	466987.37	4227813.50	Геодезический метод	2.50	-
852	466988.25	4227817.04	Геодезический метод	2.50	-
853	467063.87	4227812.61	Геодезический метод	2.50	-
854	467056.64	4227801.76	Геодезический метод	2.50	-
855	467052.11	4227783.68	Геодезический метод	2.50	-
856	467035.84	4227774.63	Геодезический метод	2.50	-
857	466985.20	4227770.11	Геодезический метод	2.50	-
858	466875.80	4227771.03	Геодезический метод	2.50	-
859	466864.96	4227774.64	Геодезический метод	2.50	-
860	466857.72	4227779.17	Геодезический метод	2.50	-
861	466861.34	4227767.40	Геодезический метод	2.50	-
862	466870.38	4227750.22	Геодезический метод	2.50	-
863	466883.04	4227744.81	Геодезический метод	2.50	-
864	466908.36	4227745.70	Геодезический метод	2.50	-
865	466924.63	4227744.81	Геодезический метод	2.50	-
866	466936.80	4227721.93	Геодезический метод	2.50	-
867	466862.87	4227723.06	Геодезический метод	2.50	-
868	466834.70	4227700.29	Геодезический метод	2.50	-

2. Сведения о характерных точках границ объекта					
Обозначение характерных точек границ	Координаты, м		Метод определения координат характерной точки	Средняя квадратическая погрешность положения характерной точки (Mt), м	Описание обозначения точки на местности (при наличии)
	X	Y			
1	2	3	4	5	6
869	466670.62	4227669.80	Геодезический метод	2.50	-
870	466609.39	4227646.81	Геодезический метод	2.50	-
871	466578.86	4227612.70	Геодезический метод	2.50	-
872	466538.52	4227562.91	Геодезический метод	2.50	-
873	466459.85	4227537.64	Геодезический метод	2.50	-
874	466444.65	4227557.18	Геодезический метод	2.50	-
875	466376.24	4227593.03	Геодезический метод	2.50	-
876	466316.51	4227628.86	Геодезический метод	2.50	-
877	466266.56	4227683.15	Геодезический метод	2.50	-
878	466220.94	4227716.83	Геодезический метод	2.50	-
879	466201.40	4227727.68	Геодезический метод	2.50	-
880	466157.96	4227727.68	Геодезический метод	2.50	-
881	466114.53	4227729.86	Геодезический метод	2.50	-
882	466086.29	4227739.63	Геодезический метод	2.50	-
883	466089.55	4227754.83	Геодезический метод	2.50	-
884	466111.26	4227768.96	Геодезический метод	2.50	-
885	466115.61	4227779.81	Геодезический метод	2.50	-
886	466106.92	4227789.59	Геодезический метод	2.50	-
887	466084.12	4227799.36	Геодезический метод	2.50	-
888	466060.23	4227817.82	Геодезический метод	2.50	-
889	466052.62	4227828.68	Геодезический метод	2.50	-
890	466060.23	4227843.88	Геодезический метод	2.50	-
891	466034.16	4227841.70	Геодезический метод	2.50	-
892	466012.44	4227825.42	Геодезический метод	2.50	-
893	465998.33	4227802.62	Геодезический метод	2.50	-

2. Сведения о характерных точках границ объекта					
Обозначение характерных точек границ	Координаты, м		Метод определения координат характерной точки	Средняя квадратическая погрешность положения характерной точки (Mt), м	Описание обозначения точки на местности (при наличии)
	X	Y			
1	2	3	4	5	6
894	465988.56	4227780.89	Геодезический метод	2.50	-
895	465984.21	4227770.04	Геодезический метод	2.50	-
896	465978.59	4227776.66	Геодезический метод	2.50	-
897	465958.15	4227748.04	Геодезический метод	2.50	-
898	465947.18	4227722.60	Геодезический метод	2.50	-
899	465949.30	4227771.47	Геодезический метод	2.50	-
900	465944.06	4227792.46	Геодезический метод	2.50	-
901	465925.70	4227800.33	Геодезический метод	2.50	-
902	465932.26	4227814.76	Геодезический метод	2.50	-
903	465949.30	4227822.63	Геодезический метод	2.50	-
904	465982.40	4227834.01	Геодезический метод	2.50	-
905	465982.78	4227835.39	Геодезический метод	2.50	-
906	465980.83	4227849.04	Геодезический метод	2.50	-
907	465967.96	4227862.91	Геодезический метод	2.50	-
908	465959.70	4227867.04	Геодезический метод	2.50	-
909	465922.19	4227870.28	Геодезический метод	2.50	-
910	465922.87	4227879.72	Геодезический метод	2.50	-
911	465937.86	4227885.12	Геодезический метод	2.50	-
912	465946.75	4227891.66	Геодезический метод	2.50	-
913	465965.21	4227905.78	Геодезический метод	2.50	-
914	465994.53	4227915.56	Геодезический метод	2.50	-
811	466024.93	4227916.64	Геодезический метод	2.50	-
915	469491.25	4225320.45	Геодезический метод	2.50	-
916	469537.70	4225253.42	Геодезический метод	2.50	-
917	469596.02	4225206.99	Геодезический метод	2.50	-



2. Сведения о характерных точках границ объекта					
Обозначение характерных точек границ	Координаты, м		Метод определения координат характерной точки	Средняя квадратическая погрешность положения характерной точки (Mt), м	Описание обозначения точки на местности (при наличии)
	X	Y			
1	2	3	4	5	6
918	469656.78	4225085.60	Геодезический метод	2.50	-
919	469672.84	4225010.66	Геодезический метод	2.50	-
920	469666.92	4224924.51	Геодезический метод	2.50	-
921	469647.27	4224898.86	Геодезический метод	2.50	-
922	469651.99	4224835.92	Геодезический метод	2.50	-
923	469670.50	4224779.08	Геодезический метод	2.50	-
924	469566.08	4224783.10	Геодезический метод	2.50	-
925	469553.23	4224815.58	Геодезический метод	2.50	-
926	469544.70	4224929.40	Геодезический метод	2.50	-
927	469569.22	4224961.41	Геодезический метод	2.50	-
928	469572.12	4225003.48	Геодезический метод	2.50	-
929	469561.68	4225052.20	Геодезический метод	2.50	-
930	469516.47	4225142.50	Геодезический метод	2.50	-
931	469464.40	4225183.98	Геодезический метод	2.50	-
932	469414.49	4225235.76	Геодезический метод	2.50	-
933	469435.66	4225248.99	Геодезический метод	2.50	-
934	469467.43	4225223.85	Геодезический метод	2.50	-
935	469497.87	4225182.83	Геодезический метод	2.50	-
936	469507.13	4225182.83	Геодезический метод	2.50	-
937	469520.65	4225195.22	Геодезический метод	2.50	-
938	469520.22	4225196.29	Геодезический метод	2.50	-
939	469513.72	4225213.20	Геодезический метод	2.50	-
940	469490.17	4225248.51	Геодезический метод	2.50	-
941	469495.89	4225250.76	Геодезический метод	2.50	-
942	469512.43	4225252.96	Геодезический метод	2.50	-

2. Сведения о характерных точках границ объекта					
Обозначение характерных точек границ	Координаты, м		Метод определения координат характерной точки	Средняя квадратическая погрешность положения характерной точки (Mt), м	Описание обозначения точки на местности (при наличии)
	X	Y			
1	2	3	4	5	6
943	469481.99	4225297.96	Геодезический метод	2.50	-
915	469491.25	4225320.45	Геодезический метод	2.50	-
944	459862.33	4217430.17	Геодезический метод	2.50	-
945	459871.42	4217426.86	Геодезический метод	2.50	-
946	459857.36	4217350.75	Геодезический метод	2.50	-
947	459858.18	4217301.95	Геодезический метод	2.50	-
948	459854.04	4217256.45	Геодезический метод	2.50	-
949	459831.71	4217179.52	Геодезический метод	2.50	-
950	459816.00	4217131.55	Геодезический метод	2.50	-
951	459816.82	4217081.92	Геодезический метод	2.50	-
952	459832.54	4217052.13	Геодезический метод	2.50	-
953	459865.62	4217008.31	Геодезический метод	2.50	-
954	459883.82	4217009.95	Геодезический метод	2.50	-
955	459894.57	4217020.70	Геодезический метод	2.50	-
956	459899.53	4217057.10	Геодезический метод	2.50	-
957	459894.57	4217119.96	Геодезический метод	2.50	-
958	459907.80	4217159.67	Геодезический метод	2.50	-
959	459937.58	4217214.27	Геодезический метод	2.50	-
960	459959.08	4217273.00	Геодезический метод	2.50	-
961	459959.91	4217306.92	Геодезический метод	2.50	-
962	459930.15	4217356.55	Геодезический метод	2.50	-
963	459928.49	4217369.79	Геодезический метод	2.50	-
964	459942.55	4217383.02	Геодезический метод	2.50	-
965	459955.78	4217381.37	Геодезический метод	2.50	-
966	459969.01	4217363.99	Геодезический метод	2.50	-

2. Сведения о характерных точках границ объекта					
Обозначение характерных точек границ	Координаты, м		Метод определения координат характерной точки	Средняя квадратическая погрешность положения характерной точки (Mt), м	Описание обозначения точки на местности (при наличии)
	X	Y			
1	2	3	4	5	6
967	459987.23	4217344.97	Геодезический метод	2.50	-
968	459997.97	4217350.75	Геодезический метод	2.50	-
969	460004.58	4217372.27	Геодезический метод	2.50	-
970	460022.77	4217383.85	Геодезический метод	2.50	-
971	460026.91	4217382.21	Геодезический метод	2.50	-
972	460027.73	4217370.62	Геодезический метод	2.50	-
973	459991.34	4217298.65	Геодезический метод	2.50	-
974	459981.41	4217249.84	Геодезический метод	2.50	-
975	459958.26	4217192.75	Геодезический метод	2.50	-
976	459926.00	4217143.13	Геодезический метод	2.50	-
977	459924.34	4217082.74	Геодезический метод	2.50	-
978	459923.52	4217034.77	Геодезический метод	2.50	-
979	459911.11	4217004.17	Геодезический метод	2.50	-
980	459878.03	4216951.21	Геодезический метод	2.50	-
981	459854.87	4216873.46	Геодезический метод	2.50	-
982	459845.77	4216794.04	Геодезический метод	2.50	-
983	459844.94	4216707.19	Геодезический метод	2.50	-
984	459830.88	4216653.42	Геодезический метод	2.50	-
985	459812.69	4216611.25	Геодезический метод	2.50	-
986	459811.04	4216595.51	Геодезический метод	2.50	-
987	459820.14	4216593.03	Геодезический метод	2.50	-
988	459844.12	4216612.89	Геодезический метод	2.50	-
989	459851.56	4216638.52	Геодезический метод	2.50	-
990	459848.26	4216679.06	Геодезический метод	2.50	-
991	459858.18	4216694.78	Геодезический метод	2.50	-

2. Сведения о характерных точках границ объекта					
Обозначение характерных точек границ	Координаты, м		Метод определения координат характерной точки	Средняя квадратическая погрешность положения характерной точки (Mt), м	Описание обозначения точки на местности (при наличии)
	X	Y			
1	2	3	4	5	6
992	459870.58	4216696.44	Геодезический метод	2.50	-
993	459882.99	4216683.20	Геодезический метод	2.50	-
994	459866.45	4216612.89	Геодезический метод	2.50	-
995	459854.04	4216590.55	Геодезический метод	2.50	-
996	459820.96	4216569.87	Геодезический метод	2.50	-
997	459788.70	4216548.36	Геодезический метод	2.50	-
998	459729.15	4216488.81	Геодезический метод	2.50	-
999	459706.62	4216436.59	Геодезический метод	2.50	-
1000	459670.35	4216442.10	Геодезический метод	2.50	-
1001	459686.97	4216473.08	Геодезический метод	2.50	-
1002	459715.91	4216505.34	Геодезический метод	2.50	-
1003	459754.80	4216564.90	Геодезический метод	2.50	-
1004	459795.34	4216645.15	Геодезический метод	2.50	-
1005	459808.56	4216736.12	Геодезический метод	2.50	-
1006	459804.42	4216817.21	Геодезический метод	2.50	-
1007	459843.29	4216918.12	Геодезический метод	2.50	-
1008	459843.29	4216959.49	Геодезический метод	2.50	-
1009	459834.20	4216972.74	Геодезический метод	2.50	-
1010	459803.59	4217023.19	Геодезический метод	2.50	-
1011	459797.00	4217062.90	Геодезический метод	2.50	-
1012	459799.46	4217081.09	Геодезический метод	2.50	-
1013	459799.46	4217110.04	Геодезический метод	2.50	-
1014	459805.26	4217196.07	Геодезический метод	2.50	-
1015	459816.00	4217253.97	Геодезический метод	2.50	-
1016	459830.90	4217322.65	Геодезический метод	2.50	-

2. Сведения о характерных точках границ объекта					
Обозначение характерных точек границ	Координаты, м		Метод определения координат характерной точки	Средняя квадратическая погрешность положения характерной точки (Mt), м	Описание обозначения точки на местности (при наличии)
	X	Y			
1	2	3	4	5	6
1017	459839.99	4217352.41	Геодезический метод	2.50	-
1018	459839.17	4217383.85	Геодезический метод	2.50	-
1019	459843.32	4217411.97	Геодезический метод	2.50	-
944	459862.33	4217430.17	Геодезический метод	2.50	-
1020	459909.24	4222492.98	Геодезический метод	2.50	-
1021	459929.96	4222469.28	Геодезический метод	2.50	-
1022	459974.37	4222445.58	Геодезический метод	2.50	-
1023	460018.78	4222454.46	Геодезический метод	2.50	-
1024	460030.65	4222450.75	Геодезический метод	2.50	-
1025	460006.64	4222442.21	Геодезический метод	2.50	-
1026	459974.37	4222445.57	Геодезический метод	2.50	-
1027	459937.14	4222440.52	Геодезический метод	2.50	-
1028	459908.76	4222424.58	Геодезический метод	2.50	-
1029	459896.28	4222378.50	Геодезический метод	2.50	-
1030	459909.08	4222332.46	Геодезический метод	2.50	-
1031	459931.33	4222291.20	Геодезический метод	2.50	-
1032	459912.48	4222260.99	Геодезический метод	2.50	-
1033	459868.29	4222248.21	Геодезический метод	2.50	-
1034	459827.21	4222249.74	Геодезический метод	2.50	-
1035	459789.34	4222236.97	Геодезический метод	2.50	-
1036	459784.70	4222209.96	Геодезический метод	2.50	-
1037	459808.52	4222171.88	Геодезический метод	2.50	-
1038	459822.87	4222133.78	Геодезический метод	2.50	-
1039	459860.88	4222103.66	Геодезический метод	2.50	-
1040	459906.82	4222065.61	Геодезический метод	2.50	-

2. Сведения о характерных точках границ объекта					
Обозначение характерных точек границ	Координаты, м		Метод определения координат характерной точки	Средняя квадратическая погрешность положения характерной точки (Mt), м	Описание обозначения точки на местности (при наличии)
	X	Y			
1	2	3	4	5	6
1041	459894.32	4222027.47	Геодезический метод	2.50	-
1042	459876.67	4222004.26	Геодезический метод	2.50	-
1043	459873.73	4222030.91	Геодезический метод	2.50	-
1044	459841.15	4222045.73	Геодезический метод	2.50	-
1045	459802.66	4222054.60	Геодезический метод	2.50	-
1046	459778.99	4222039.80	Геодезический метод	2.50	-
1047	459725.70	4222025.00	Геодезический метод	2.50	-
1048	459696.08	4222048.68	Геодезический метод	2.50	-
1049	459716.80	4222104.96	Геодезический метод	2.50	-
1050	459761.21	4222125.69	Геодезический метод	2.50	-
1051	459758.25	4222152.36	Геодезический метод	2.50	-
1052	459699.04	4222158.30	Геодезический метод	2.50	-
1053	459642.79	4222184.93	Геодезический метод	2.50	-
1054	459651.67	4222202.70	Геодезический метод	2.50	-
1055	459678.31	4222229.35	Геодезический метод	2.50	-
1056	459725.70	4222214.55	Геодезический метод	2.50	-
1057	459761.21	4222235.29	Геодезический метод	2.50	-
1058	459778.97	4222264.91	Геодезический метод	2.50	-
1059	459805.62	4222276.75	Геодезический метод	2.50	-
1060	459850.03	4222285.64	Геодезический метод	2.50	-
1061	459867.79	4222306.37	Геодезический метод	2.50	-
1062	459844.11	4222353.75	Геодезический метод	2.50	-
1063	459891.48	4222430.77	Геодезический метод	2.50	-
1064	459888.52	4222472.25	Геодезический метод	2.50	-
1020	459909.24	4222492.98	Геодезический метод	2.50	-

2. Сведения о характерных точках границ объекта					
Обозначение характерных точек границ	Координаты, м		Метод определения координат характерной точки	Средняя квадратическая погрешность положения характерной точки (Mt), м	Описание обозначения точки на местности (при наличии)
	X	Y			
1	2	3	4	5	6
1065	465760.09	4227777.10	Геодезический метод	2.50	-
1066	465773.15	4227773.61	Геодезический метод	2.50	-
1067	465788.82	4227757.95	Геодезический метод	2.50	-
1068	465805.35	4227750.98	Геодезический метод	2.50	-
1069	465832.34	4227719.66	Геодезический метод	2.50	-
1070	465836.69	4227700.51	Геодезический метод	2.50	-
1071	465830.60	4227682.22	Геодезический метод	2.50	-
1072	465818.41	4227674.39	Геодезический метод	2.50	-
1073	465802.75	4227668.30	Геодезический метод	2.50	-
1074	465777.51	4227666.56	Геодезический метод	2.50	-
1075	465765.32	4227655.24	Геодезический метод	2.50	-
1076	465754.87	4227646.54	Геодезический метод	2.50	-
1077	465740.94	4227631.74	Геодезический метод	2.50	-
1078	465734.85	4227614.34	Геодезический метод	2.50	-
1079	465720.05	4227603.02	Геодезический метод	2.50	-
1080	465706.13	4227602.15	Геодезический метод	2.50	-
1081	465703.52	4227589.96	Геодезический метод	2.50	-
1082	465697.43	4227562.98	Геодезический метод	2.50	-
1083	465685.24	4227553.40	Геодезический метод	2.50	-
1084	465646.94	4227538.61	Геодезический метод	2.50	-
1085	465610.39	4227494.22	Геодезический метод	2.50	-
1086	465593.85	4227471.59	Геодезический метод	2.50	-
1087	465586.01	4227444.60	Геодезический метод	2.50	-
1088	465583.41	4227435.03	Геодезический метод	2.50	-
1089	465562.51	4227417.62	Геодезический метод	2.50	-

2. Сведения о характерных точках границ объекта					
Обозначение характерных точек границ	Координаты, м		Метод определения координат характерной точки	Средняя квадратическая погрешность положения характерной точки (Mt), м	Описание обозначения точки на местности (при наличии)
	X	Y			
1	2	3	4	5	6
1090	465557.29	4227396.74	Геодезический метод	2.50	-
1091	465559.90	4227386.28	Геодезический метод	2.50	-
1092	465555.55	4227378.45	Геодезический метод	2.50	-
1093	465548.58	4227371.49	Геодезический метод	2.50	-
1094	465532.05	4227375.84	Геодезический метод	2.50	-
1095	465515.51	4227374.98	Геодезический метод	2.50	-
1096	465500.71	4227357.57	Геодезический метод	2.50	-
1097	465498.97	4227342.77	Геодезический метод	2.50	-
1098	465503.33	4227331.45	Геодезический метод	2.50	-
1099	465501.59	4227321.01	Геодезический метод	2.50	-
1100	465490.27	4227314.91	Геодезический метод	2.50	-
1101	465475.47	4227325.35	Геодезический метод	2.50	-
1102	465457.19	4227336.67	Геодезический метод	2.50	-
1103	465453.71	4227353.21	Геодезический метод	2.50	-
1104	465480.69	4227368.01	Геодезический метод	2.50	-
1105	465488.53	4227381.93	Геодезический метод	2.50	-
1106	465492.01	4227397.60	Геодезический метод	2.50	-
1107	465494.62	4227409.79	Геодезический метод	2.50	-
1108	465505.94	4227423.71	Геодезический метод	2.50	-
1109	465505.45	4227435.52	Геодезический метод	2.50	-
1110	465512.13	4227445.02	Геодезический метод	2.50	-
1111	465530.96	4227460.82	Геодезический метод	2.50	-
1112	465579.29	4227507.85	Геодезический метод	2.50	-
1113	465621.96	4227555.31	Геодезический метод	2.50	-
1114	465664.55	4227604.66	Геодезический метод	2.50	-



2. Сведения о характерных точках границ объекта					
Обозначение характерных точек границ	Координаты, м		Метод определения координат характерной точки	Средняя квадратическая погрешность положения характерной точки (Mt), м	Описание обозначения точки на местности (при наличии)
	X	Y			
1	2	3	4	5	6
1115	465681.75	4227630.39	Геодезический метод	2.50	-
1116	465689.12	4227650.14	Геодезический метод	2.50	-
1117	465689.41	4227658.90	Геодезический метод	2.50	-
1118	465685.67	4227674.45	Геодезический метод	2.50	-
1119	465690.75	4227683.35	Геодезический метод	2.50	-
1120	465707.87	4227732.71	Геодезический метод	2.50	-
1121	465723.54	4227764.92	Геодезический метод	2.50	-
1122	465739.21	4227776.22	Геодезический метод	2.50	-
1065	465760.09	4227777.10	Геодезический метод	2.50	-
1123	458748.68	4220929.07	Геодезический метод	2.50	-
1124	458770.36	4220872.54	Геодезический метод	2.50	-
1125	458786.22	4220856.68	Геодезический метод	2.50	-
1126	458811.54	4220844.01	Геодезический метод	2.50	-
1127	458843.12	4220845.64	Геодезический метод	2.50	-
1128	458865.28	4220834.56	Геодезический метод	2.50	-
1129	458882.85	4220775.82	Геодезический метод	2.50	-
1130	458873.56	4220720.22	Геодезический метод	2.50	-
1131	458848.42	4220683.64	Геодезический метод	2.50	-
1132	458813.78	4220650.23	Геодезический метод	2.50	-
1133	458777.50	4220634.29	Геодезический метод	2.50	-
1134	458703.34	4220610.34	Геодезический метод	2.50	-
1135	458671.92	4220556.30	Геодезический метод	2.50	-
1136	458641.73	4220571.40	Геодезический метод	2.50	-
1137	458629.57	4220578.62	Геодезический метод	2.50	-
1138	458653.94	4220647.69	Геодезический метод	2.50	-

2. Сведения о характерных точках границ объекта					
Обозначение характерных точек границ	Координаты, м		Метод определения координат характерной точки	Средняя квадратическая погрешность положения характерной точки (Mt), м	Описание обозначения точки на местности (при наличии)
	X	Y			
1	2	3	4	5	6
1139	458674.66	4220655.09	Геодезический метод	2.50	-
1140	458695.39	4220662.49	Геодезический метод	2.50	-
1141	458751.64	4220671.36	Геодезический метод	2.50	-
1142	458778.30	4220676.24	Геодезический метод	2.50	-
1143	458784.21	4220677.31	Геодезический метод	2.50	-
1144	458801.97	4220715.81	Геодезический метод	2.50	-
1145	458837.50	4220742.45	Геодезический метод	2.50	-
1146	458849.34	4220757.27	Геодезический метод	2.50	-
1147	458828.62	4220795.79	Геодезический метод	2.50	-
1148	458739.78	4220739.53	Геодезический метод	2.50	-
1149	458710.19	4220739.53	Геодезический метод	2.50	-
1150	458710.19	4220769.12	Геодезический метод	2.50	-
1151	458733.88	4220804.67	Геодезический метод	2.50	-
1152	458736.84	4220834.29	Геодезический метод	2.50	-
1153	458716.11	4220849.10	Геодезический метод	2.50	-
1154	458692.43	4220860.96	Геодезический метод	2.50	-
1155	458695.39	4220869.84	Геодезический метод	2.50	-
1156	458698.37	4220878.72	Геодезический метод	2.50	-
1123	458748.68	4220929.07	Геодезический метод	2.50	-
1157	461193.80	4215209.80	Геодезический метод	2.50	-
1158	461210.54	4215206.18	Геодезический метод	2.50	-
1159	461185.43	4215162.70	Геодезический метод	2.50	-
1160	461171.98	4215135.03	Геодезический метод	2.50	-
1161	461168.99	4215111.11	Геодезический метод	2.50	-
1162	461148.06	4215084.94	Геодезический метод	2.50	-

2. Сведения о характерных точках границ объекта					
Обозначение характерных точек границ	Координаты, м		Метод определения координат характерной точки	Средняя квадратическая погрешность положения характерной точки (Mt), м	Описание обозначения точки на местности (при наличии)
	X	Y			
1	2	3	4	5	6
1163	461136.48	4215057.29	Геодезический метод	2.50	-
1164	461132.37	4215032.25	Геодезический метод	2.50	-
1165	461134.61	4215020.67	Геодезический метод	2.50	-
1166	461148.44	4215009.08	Геодезический метод	2.50	-
1167	461167.86	4214991.89	Геодезический метод	2.50	-
1168	461180.20	4214978.42	Геодезический метод	2.50	-
1169	461188.79	4214966.09	Геодезический метод	2.50	-
1170	461198.14	4214964.22	Геодезический метод	2.50	-
1171	461207.48	4214970.58	Геодезический метод	2.50	-
1172	461222.82	4214986.29	Геодезический метод	2.50	-
1173	461240.36	4215006.82	Геодезический метод	2.50	-
1174	461235.33	4214991.10	Геодезический метод	2.50	-
1175	461246.16	4214991.10	Геодезический метод	2.50	-
1176	461244.71	4214980.28	Геодезический метод	2.50	-
1177	461250.07	4214970.94	Геодезический метод	2.50	-
1178	461225.04	4214957.52	Геодезический метод	2.50	-
1179	461195.52	4214946.29	Геодезический метод	2.50	-
1180	461148.06	4214961.23	Геодезический метод	2.50	-
1181	461124.52	4214975.06	Геодезический метод	2.50	-
1182	461101.36	4214968.73	Геодезический метод	2.50	-
1183	461072.21	4214948.90	Геодезический метод	2.50	-
1184	461039.69	4214917.15	Геодезический метод	2.50	-
1185	461004.57	4214898.83	Геодезический метод	2.50	-
1186	460953.01	4214881.64	Геодезический метод	2.50	-
1187	460934.33	4214870.80	Геодезический метод	2.50	-

2. Сведения о характерных точках границ объекта					
Обозначение характерных точек границ	Координаты, м		Метод определения координат характерной точки	Средняя квадратическая погрешность положения характерной точки (Mt), м	Описание обозначения точки на местности (при наличии)
	X	Y			
1	2	3	4	5	6
1188	460912.28	4214849.52	Геодезический метод	2.50	-
1189	460900.33	4214818.86	Геодезический метод	2.50	-
1190	460889.86	4214779.62	Геодезический метод	2.50	-
1191	460918.26	4214781.13	Геодезический метод	2.50	-
1192	460947.03	4214789.69	Геодезический метод	2.50	-
1193	460975.82	4214801.67	Геодезический метод	2.50	-
1194	460993.73	4214815.12	Геодезический метод	2.50	-
1195	461010.55	4214831.93	Геодезический метод	2.50	-
1196	461024.00	4214838.66	Геодезический метод	2.50	-
1197	461047.34	4214841.42	Геодезический метод	2.50	-
1198	461049.32	4214826.05	Геодезический метод	2.50	-
1199	461058.26	4214822.30	Геодезический метод	2.50	-
1200	461055.77	4214818.85	Геодезический метод	2.50	-
1201	461032.97	4214816.62	Геодезический метод	2.50	-
1202	461017.27	4214810.27	Геодезический метод	2.50	-
1203	461004.57	4214796.08	Геодезический метод	2.50	-
1204	460983.65	4214787.46	Геодезический метод	2.50	-
1205	460963.48	4214767.65	Геодезический метод	2.50	-
1206	460922.00	4214753.45	Геодезический метод	2.50	-
1207	460897.72	4214746.72	Геодезический метод	2.50	-
1208	460851.01	4214717.95	Геодезический метод	2.50	-
1209	460887.78	4214641.63	Геодезический метод	2.50	-
1210	460883.30	4214640.99	Геодезический метод	2.50	-
1211	460832.62	4214732.25	Геодезический метод	2.50	-
1212	460846.16	4214765.03	Геодезический метод	2.50	-

2. Сведения о характерных точках границ объекта					
Обозначение характерных точек границ	Координаты, м		Метод определения координат характерной точки	Средняя квадратическая погрешность положения характерной точки (Mt), м	Описание обозначения точки на местности (при наличии)
	X	Y			
1	2	3	4	5	6
1213	460865.22	4214807.28	Геодезический метод	2.50	-
1214	460885.03	4214846.53	Геодезический метод	2.50	-
1215	460899.57	4214869.69	Геодезический метод	2.50	-
1216	460908.91	4214881.27	Геодезический метод	2.50	-
1217	460911.91	4214902.20	Геодезический метод	2.50	-
1218	460905.20	4214924.99	Геодезический метод	2.50	-
1219	460908.91	4214944.06	Геодезический метод	2.50	-
1220	460908.17	4214970.21	Геодезический метод	2.50	-
1221	460904.44	4214991.14	Геодезический метод	2.50	-
1222	460883.14	4215015.81	Геодезический метод	2.50	-
1223	460865.58	4215035.61	Геодезический метод	2.50	-
1224	460863.74	4215051.69	Геодезический метод	2.50	-
1225	460866.70	4215070.74	Геодезический метод	2.50	-
1226	460871.96	4215090.56	Геодезический метод	2.50	-
1227	460875.67	4215098.40	Геодезический метод	2.50	-
1228	460882.02	4215093.93	Геодезический метод	2.50	-
1229	460889.87	4215062.52	Геодезический метод	2.50	-
1230	460905.19	4215028.52	Геодезический метод	2.50	-
1231	460920.51	4215003.10	Геодезический метод	2.50	-
1232	460941.43	4214964.98	Геодезический метод	2.50	-
1233	460953.38	4214946.30	Геодезический метод	2.50	-
1234	460957.87	4214927.24	Геодезический метод	2.50	-
1235	460957.12	4214909.67	Геодезический метод	2.50	-
1236	460979.17	4214911.92	Геодезический метод	2.50	-
1237	461002.33	4214919.39	Геодезический метод	2.50	-

2. Сведения о характерных точках границ объекта					
Обозначение характерных точек границ	Координаты, м		Метод определения координат характерной точки	Средняя квадратическая погрешность положения характерной точки (Mt), м	Описание обозначения точки на местности (при наличии)
	X	Y			
1	2	3	4	5	6
1238	461013.91	4214927.98	Геодезический метод	2.50	-
1239	461035.98	4214947.81	Геодезический метод	2.50	-
1240	461057.26	4214964.60	Геодезический метод	2.50	-
1241	461079.68	4214980.67	Геодезический метод	2.50	-
1242	461092.41	4214998.26	Геодезический метод	2.50	-
1243	461103.98	4215017.30	Геодезический метод	2.50	-
1244	461110.32	4215041.22	Геодезический метод	2.50	-
1245	461122.66	4215070.37	Геодезический метод	2.50	-
1246	461130.50	4215091.29	Геодезический метод	2.50	-
1247	461171.23	4215172.39	Геодезический метод	2.50	-
1248	461189.16	4215198.55	Геодезический метод	2.50	-
1157	461193.80	4215209.80	Геодезический метод	2.50	-
1249	461786.18	4215522.22	Геодезический метод	2.50	-
1250	461814.30	4215496.93	Геодезический метод	2.50	-
1251	461679.61	4215335.80	Геодезический метод	2.50	-
1252	461554.53	4215189.21	Геодезический метод	2.50	-
1253	461427.61	4215031.64	Геодезический метод	2.50	-
1254	461409.62	4215050.15	Геодезический метод	2.50	-
1255	461394.85	4215049.38	Геодезический метод	2.50	-
1256	461373.14	4215039.05	Геодезический метод	2.50	-
1257	461371.32	4215040.87	Геодезический метод	2.50	-
1258	461367.54	4215040.13	Геодезический метод	2.50	-
1259	461364.17	4215037.98	Геодезический метод	2.50	-
1260	461363.70	4215038.45	Геодезический метод	2.50	-
1261	461356.22	4215031.00	Геодезический метод	2.50	-

2. Сведения о характерных точках границ объекта					
Обозначение характерных точек границ	Координаты, м		Метод определения координат характерной точки	Средняя квадратическая погрешность положения характерной точки (Mt), м	Описание обозначения точки на местности (при наличии)
	X	Y			
1	2	3	4	5	6
1262	461340.46	4215023.50	Геодезический метод	2.50	-
1263	461226.98	4214900.93	Геодезический метод	2.50	-
1264	461215.92	4214892.92	Геодезический метод	2.50	-
1265	461211.71	4214889.88	Геодезический метод	2.50	-
1266	461203.02	4214899.31	Геодезический метод	2.50	-
1267	461207.18	4214904.56	Геодезический метод	2.50	-
1268	461258.78	4214967.04	Геодезический метод	2.50	-
1269	461275.08	4214961.61	Геодезический метод	2.50	-
1270	461347.08	4215062.15	Геодезический метод	2.50	-
1271	461393.26	4215056.72	Геодезический метод	2.50	-
1272	461442.18	4215075.75	Геодезический метод	2.50	-
1273	461469.32	4215106.98	Геодезический метод	2.50	-
1274	461474.76	4215121.92	Геодезический метод	2.50	-
1275	461492.42	4215154.53	Геодезический метод	2.50	-
1276	461557.62	4215246.92	Геодезический метод	2.50	-
1277	461621.46	4215325.72	Геодезический метод	2.50	-
1278	461694.81	4215407.24	Геодезический метод	2.50	-
1279	461721.98	4215452.07	Геодезический метод	2.50	-
1249	461786.18	4215522.22	Геодезический метод	2.50	-
1280	465735.13	4221159.66	Геодезический метод	2.50	-
1281	465952.87	4220916.22	Геодезический метод	2.50	-
1282	465967.28	4220903.40	Геодезический метод	2.50	-
1283	465953.48	4220883.59	Геодезический метод	2.50	-
1284	465913.96	4220835.09	Геодезический метод	2.50	-
1285	465907.36	4220838.20	Геодезический метод	2.50	-

2. Сведения о характерных точках границ объекта					
Обозначение характерных точек границ	Координаты, м		Метод определения координат характерной точки	Средняя квадратическая погрешность положения характерной точки (Mt), м	Описание обозначения точки на местности (при наличии)
	X	Y			
1	2	3	4	5	6
1286	465860.89	4220873.51	Геодезический метод	2.50	-
1287	465841.82	4220895.17	Геодезический метод	2.50	-
1288	465812.38	4220943.54	Геодезический метод	2.50	-
1289	465799.55	4220965.58	Геодезический метод	2.50	-
1290	465781.28	4221007.14	Геодезический метод	2.50	-
1291	465775.58	4221058.58	Геодезический метод	2.50	-
1280	465735.13	4221159.66	Геодезический метод	2.50	-
1292	459191.25	4217496.90	Геодезический метод	2.50	-
1293	459209.49	4217471.08	Геодезический метод	2.50	-
1294	459267.47	4217408.69	Геодезический метод	2.50	-
1295	459277.43	4217397.58	Геодезический метод	2.50	-
1296	459320.89	4217357.44	Геодезический метод	2.50	-
1297	459336.59	4217340.96	Геодезический метод	2.50	-
1298	459346.51	4217330.55	Геодезический метод	2.50	-
1299	459351.85	4217324.94	Геодезический метод	2.50	-
1300	459355.30	4217318.23	Геодезический метод	2.50	-
1301	459358.39	4217308.75	Геодезический метод	2.50	-
1302	459360.21	4217303.18	Геодезический метод	2.50	-
1303	459359.89	4217293.22	Геодезический метод	2.50	-
1304	459363.19	4217285.21	Геодезический метод	2.50	-
1305	459311.87	4217220.28	Геодезический метод	2.50	-
1306	459304.01	4217209.90	Геодезический метод	2.50	-
1307	459287.92	4217191.80	Геодезический метод	2.50	-
1308	459270.09	4217169.95	Геодезический метод	2.50	-
1309	459210.95	4217102.97	Геодезический метод	2.50	-



2. Сведения о характерных точках границ объекта					
Обозначение характерных точек границ	Координаты, м		Метод определения координат характерной точки	Средняя квадратическая погрешность положения характерной точки (Mt), м	Описание обозначения точки на местности (при наличии)
	X	Y			
1	2	3	4	5	6
1310	459162.11	4217053.82	Геодезический метод	2.50	-
1311	459130.82	4217020.79	Геодезический метод	2.50	-
1312	459121.42	4217009.96	Геодезический метод	2.50	-
1313	459119.26	4217007.38	Геодезический метод	2.50	-
1314	459116.65	4217003.31	Геодезический метод	2.50	-
1315	459101.95	4216979.22	Геодезический метод	2.50	-
1316	459099.36	4216974.63	Геодезический метод	2.50	-
1317	459095.90	4216962.80	Геодезический метод	2.50	-
1318	459089.91	4216930.85	Геодезический метод	2.50	-
1319	459092.22	4216910.13	Геодезический метод	2.50	-
1320	459118.00	4216868.16	Геодезический метод	2.50	-
1321	459152.14	4216831.84	Геодезический метод	2.50	-
1322	459188.06	4216796.82	Геодезический метод	2.50	-
1323	459231.08	4216763.36	Геодезический метод	2.50	-
1324	459252.77	4216768.05	Геодезический метод	2.50	-
1325	459205.96	4216740.57	Геодезический метод	2.50	-
1326	459224.02	4216706.11	Геодезический метод	2.50	-
1327	459206.36	4216672.57	Геодезический метод	2.50	-
1328	459206.06	4216672.86	Геодезический метод	2.50	-
1329	459197.82	4216680.41	Геодезический метод	2.50	-
1330	459186.34	4216672.12	Геодезический метод	2.50	-
1331	459185.59	4216655.65	Геодезический метод	2.50	-
1332	459238.26	4216559.20	Геодезический метод	2.50	-
1333	459239.25	4216550.03	Геодезический метод	2.50	-
1334	459428.18	4216209.63	Геодезический метод	2.50	-

2. Сведения о характерных точках границ объекта					
Обозначение характерных точек границ	Координаты, м		Метод определения координат характерной точки	Средняя квадратическая погрешность положения характерной точки (Mt), м	Описание обозначения точки на местности (при наличии)
	X	Y			
1	2	3	4	5	6
1335	459430.87	4216210.21	Геодезический метод	2.50	-
1336	459452.29	4216167.52	Геодезический метод	2.50	-
1337	459448.49	4216167.66	Геодезический метод	2.50	-
1338	459437.88	4216173.33	Геодезический метод	2.50	-
1339	459187.12	4216637.80	Геодезический метод	2.50	-
1340	459185.05	4216641.64	Геодезический метод	2.50	-
1341	459182.41	4216646.48	Геодезический метод	2.50	-
1342	459176.92	4216656.69	Геодезический метод	2.50	-
1343	459209.50	4216720.63	Геодезический метод	2.50	-
1344	459204.32	4216733.05	Геодезический метод	2.50	-
1345	459202.30	4216741.27	Геодезический метод	2.50	-
1346	459201.90	4216751.52	Геодезический метод	2.50	-
1347	459198.00	4216759.00	Геодезический метод	2.50	-
1348	459171.78	4216785.08	Геодезический метод	2.50	-
1349	459119.16	4216837.26	Геодезический метод	2.50	-
1350	459093.00	4216863.00	Геодезический метод	2.50	-
1351	459070.00	4216900.00	Геодезический метод	2.50	-
1352	459065.98	4216941.19	Геодезический метод	2.50	-
1353	459080.42	4216958.26	Геодезический метод	2.50	-
1354	459071.35	4216963.17	Геодезический метод	2.50	-
1355	459107.33	4217017.65	Геодезический метод	2.50	-
1356	459230.57	4217145.81	Геодезический метод	2.50	-
1357	459261.42	4217180.68	Геодезический метод	2.50	-
1358	459339.47	4217269.83	Геодезический метод	2.50	-
1359	459342.68	4217304.64	Геодезический метод	2.50	-

2. Сведения о характерных точках границ объекта					
Обозначение характерных точек границ	Координаты, м		Метод определения координат характерной точки	Средняя квадратическая погрешность положения характерной точки (Mt), м	Описание обозначения точки на местности (при наличии)
	X	Y			
1	2	3	4	5	6
1360	459325.95	4217324.87	Геодезический метод	2.50	-
1361	459322.78	4217328.70	Геодезический метод	2.50	-
1362	459296.81	4217355.05	Геодезический метод	2.50	-
1363	459265.86	4217386.45	Геодезический метод	2.50	-
1364	459249.61	4217402.94	Геодезический метод	2.50	-
1365	459217.85	4217449.45	Геодезический метод	2.50	-
1366	459208.00	4217442.00	Геодезический метод	2.50	-
1367	459175.00	4217487.05	Геодезический метод	2.50	-
1292	459191.25	4217496.90	Геодезический метод	2.50	-
1368	465436.95	4227327.94	Геодезический метод	2.50	-
1369	465456.33	4227310.56	Геодезический метод	2.50	-
1370	465450.23	4227301.86	Геодезический метод	2.50	-
1371	465413.67	4227287.06	Геодезический метод	2.50	-
1372	465394.53	4227281.84	Геодезический метод	2.50	-
1373	465381.47	4227272.26	Геодезический метод	2.50	-
1374	465371.89	4227260.94	Геодезический метод	2.50	-
1375	465337.95	4227255.72	Геодезический метод	2.50	-
1376	465315.32	4227254.86	Геодезический метод	2.50	-
1377	465300.53	4227260.08	Геодезический метод	2.50	-
1378	465275.28	4227254.86	Геодезический метод	2.50	-
1379	465258.75	4227257.47	Геодезический метод	2.50	-
1380	465224.80	4227244.41	Геодезический метод	2.50	-
1381	465198.69	4227217.43	Геодезический метод	2.50	-
1382	465168.22	4227180.87	Геодезический метод	2.50	-
1383	465149.07	4227159.11	Геодезический метод	2.50	-

2. Сведения о характерных точках границ объекта					
Обозначение характерных точек границ	Координаты, м		Метод определения координат характерной точки	Средняя квадратическая погрешность положения характерной точки (Mt), м	Описание обозначения точки на местности (при наличии)
	X	Y			
1	2	3	4	5	6
1384	465128.19	4227139.97	Геодезический метод	2.50	-
1385	465112.51	4227125.17	Геодезический метод	2.50	-
1386	465098.59	4227115.60	Геодезический метод	2.50	-
1387	465078.57	4227111.25	Геодезический метод	2.50	-
1388	465065.51	4227116.47	Геодезический метод	2.50	-
1389	465055.94	4227127.78	Геодезический метод	2.50	-
1390	465042.47	4227139.44	Геодезический метод	2.50	-
1391	465083.84	4227171.80	Геодезический метод	2.50	-
1392	465085.47	4227178.13	Геодезический метод	2.50	-
1393	465094.14	4227197.28	Геодезический метод	2.50	-
1394	465143.39	4227236.84	Геодезический метод	2.50	-
1395	465167.91	4227250.95	Геодезический метод	2.50	-
1396	465180.03	4227245.77	Геодезический метод	2.50	-
1397	465196.53	4227257.10	Геодезический метод	2.50	-
1398	465222.93	4227271.29	Геодезический метод	2.50	-
1399	465271.51	4227295.78	Геодезический метод	2.50	-
1400	465308.01	4227308.48	Геодезический метод	2.50	-
1401	465324.31	4227308.48	Геодезический метод	2.50	-
1402	465333.21	4227305.71	Геодезический метод	2.50	-
1403	465352.31	4227298.28	Геодезический метод	2.50	-
1404	465369.28	4227297.09	Геодезический метод	2.50	-
1405	465392.84	4227304.29	Геодезический метод	2.50	-
1406	465422.51	4227315.49	Геодезический метод	2.50	-
1407	465432.13	4227325.88	Геодезический метод	2.50	-
1368	465436.95	4227327.94	Геодезический метод	2.50	-

2. Сведения о характерных точках границ объекта					
Обозначение характерных точек границ	Координаты, м		Метод определения координат характерной точки	Средняя квадратическая погрешность положения характерной точки (Mt), м	Описание обозначения точки на местности (при наличии)
	X	Y			
1	2	3	4	5	6
1408	464913.29	4227009.21	Геодезический метод	2.50	-
1409	464939.31	4227007.67	Геодезический метод	2.50	-
1410	464933.21	4226998.97	Геодезический метод	2.50	-
1411	464912.33	4226985.03	Геодезический метод	2.50	-
1412	464907.10	4226952.83	Геодезический метод	2.50	-
1413	464870.55	4226891.03	Геодезический метод	2.50	-
1414	464817.45	4226837.94	Геодезический метод	2.50	-
1415	464792.21	4226820.54	Геодезический метод	2.50	-
1416	464776.55	4226810.08	Геодезический метод	2.50	-
1417	464755.66	4226814.44	Геодезический метод	2.50	-
1418	464733.90	4226814.44	Геодезический метод	2.50	-
1419	464720.84	4226803.13	Геодезический метод	2.50	-
1420	464719.98	4226777.88	Геодезический метод	2.50	-
1421	464719.98	4226760.47	Геодезический метод	2.50	-
1422	464710.40	4226743.06	Геодезический метод	2.50	-
1423	464703.44	4226733.49	Геодезический метод	2.50	-
1424	464692.99	4226731.75	Геодезический метод	2.50	-
1425	464684.28	4226744.81	Геодезический метод	2.50	-
1426	464679.62	4226758.75	Геодезический метод	2.50	-
1427	464676.35	4226767.04	Геодезический метод	2.50	-
1428	464685.12	4226783.70	Геодезический метод	2.50	-
1429	464686.68	4226791.90	Геодезический метод	2.50	-
1430	464691.89	4226819.08	Геодезический метод	2.50	-
1431	464698.94	4226831.28	Геодезический метод	2.50	-
1432	464709.14	4226842.94	Геодезический метод	2.50	-

2. Сведения о характерных точках границ объекта					
Обозначение характерных точек границ	Координаты, м		Метод определения координат характерной точки	Средняя квадратическая погрешность положения характерной точки (Mt), м	Описание обозначения точки на местности (при наличии)
	X	Y			
1	2	3	4	5	6
1433	464718.22	4226851.45	Геодезический метод	2.50	-
1434	464732.91	4226860.80	Геодезический метод	2.50	-
1435	464743.42	4226864.36	Геодезический метод	2.50	-
1436	464773.36	4226868.67	Геодезический метод	2.50	-
1437	464792.33	4226880.07	Геодезический метод	2.50	-
1438	464828.07	4226922.88	Геодезический метод	2.50	-
1439	464837.33	4226942.68	Геодезический метод	2.50	-
1440	464840.64	4226970.39	Геодезический метод	2.50	-
1441	464844.23	4226974.95	Геодезический метод	2.50	-
1442	464857.81	4226980.48	Геодезический метод	2.50	-
1443	464875.87	4226983.70	Геодезический метод	2.50	-
1444	464893.69	4226993.16	Геодезический метод	2.50	-
1445	464907.15	4227007.47	Геодезический метод	2.50	-
1408	464913.29	4227009.21	Геодезический метод	2.50	-
1446	464574.29	4226610.04	Геодезический метод	2.50	-
1447	464596.38	4226609.89	Геодезический метод	2.50	-
1448	464612.04	4226606.41	Геодезический метод	2.50	-
1449	464538.06	4226503.70	Геодезический метод	2.50	-
1450	464519.78	4226488.90	Геодезический метод	2.50	-
1451	464508.46	4226477.60	Геодезический метод	2.50	-
1452	464506.72	4226461.92	Геодезический метод	2.50	-
1453	464500.63	4226443.65	Геодезический метод	2.50	-
1454	464492.80	4226434.94	Геодезический метод	2.50	-
1455	464484.96	4226440.16	Геодезический метод	2.50	-
1456	464484.96	4226466.28	Геодезический метод	2.50	-

2. Сведения о характерных точках границ объекта					
Обозначение характерных точек границ	Координаты, м		Метод определения координат характерной точки	Средняя квадратическая погрешность положения характерной точки (Mt), м	Описание обозначения точки на местности (при наличии)
	X	Y			
1	2	3	4	5	6
1457	464490.18	4226499.35	Геодезический метод	2.50	-
1458	464490.18	4226530.69	Геодезический метод	2.50	-
1459	464495.84	4226557.52	Геодезический метод	2.50	-
1460	464518.08	4226564.55	Геодезический метод	2.50	-
1461	464522.40	4226565.97	Геодезический метод	2.50	-
1462	464524.00	4226573.56	Геодезический метод	2.50	-
1463	464522.48	4226580.41	Геодезический метод	2.50	-
1464	464516.48	4226589.59	Геодезический метод	2.50	-
1465	464521.74	4226599.17	Геодезический метод	2.50	-
1466	464531.44	4226607.72	Геодезический метод	2.50	-
1467	464538.34	4226607.99	Геодезический метод	2.50	-
1468	464558.37	4226608.78	Геодезический метод	2.50	-
1446	464574.29	4226610.04	Геодезический метод	2.50	-
1469	467539.49	4227217.63	Геодезический метод	2.50	-
1470	467552.15	4227204.97	Геодезический метод	2.50	-
1471	467562.10	4227178.74	Геодезический метод	2.50	-
1472	467573.85	4227174.22	Геодезический метод	2.50	-
1473	467619.06	4227192.31	Геодезический метод	2.50	-
1474	467634.43	4227204.97	Геодезический метод	2.50	-
1475	467641.65	4227211.04	Геодезический метод	2.50	-
1476	467665.31	4227191.36	Геодезический метод	2.50	-
1477	467691.08	4227178.48	Геодезический метод	2.50	-
1478	467689.59	4227171.51	Геодезический метод	2.50	-
1479	467674.22	4227132.63	Геодезический метод	2.50	-
1480	467675.13	4227095.56	Геодезический метод	2.50	-

2. Сведения о характерных точках границ объекта					
Обозначение характерных точек границ	Координаты, м		Метод определения координат характерной точки	Средняя квадратическая погрешность положения характерной точки (Mt), м	Описание обозначения точки на местности (при наличии)
	X	Y			
1	2	3	4	5	6
1481	467664.83	4227109.65	Геодезический метод	2.50	-
1482	467569.70	4227150.88	Геодезический метод	2.50	-
1483	467529.55	4227213.10	Геодезический метод	2.50	-
1469	467539.49	4227217.63	Геодезический метод	2.50	-
1484	460478.61	4215375.24	Геодезический метод	2.50	-
1485	460491.64	4215067.96	Геодезический метод	2.50	-
1486	460463.20	4215013.60	Геодезический метод	2.50	-
1487	460461.30	4215111.99	Геодезический метод	2.50	-
1488	460460.24	4215299.73	Геодезический метод	2.50	-
1484	460478.61	4215375.24	Геодезический метод	2.50	-
1489	469392.09	4225569.86	Геодезический метод	2.50	-
1490	469393.78	4225553.80	Геодезический метод	2.50	-
1491	469438.68	4225392.56	Геодезический метод	2.50	-
1492	469467.85	4225351.36	Геодезический метод	2.50	-
1493	469454.46	4225345.39	Геодезический метод	2.50	-
1494	469424.15	4225332.84	Геодезический метод	2.50	-
1495	469407.42	4225337.02	Геодезический метод	2.50	-
1496	469401.15	4225352.70	Геодезический метод	2.50	-
1497	469406.37	4225365.23	Геодезический метод	2.50	-
1498	469425.19	4225374.64	Геодезический метод	2.50	-
1499	469425.19	4225390.32	Геодезический метод	2.50	-
1500	469412.65	4225413.30	Геодезический метод	2.50	-
1501	469411.61	4225426.90	Геодезический метод	2.50	-
1502	469415.79	4225444.66	Геодезический метод	2.50	-
1503	469408.47	4225459.29	Геодезический метод	2.50	-



2. Сведения о характерных точках границ объекта					
Обозначение характерных точек границ	Координаты, м		Метод определения координат характерной точки	Средняя квадратическая погрешность положения характерной точки (Mt), м	Описание обозначения точки на местности (при наличии)
	X	Y			
1	2	3	4	5	6
1504	469390.70	4225463.47	Геодезический метод	2.50	-
1505	469379.20	4225465.56	Геодезический метод	2.50	-
1506	469389.65	4225483.33	Геодезический метод	2.50	-
1507	469392.79	4225497.96	Геодезический метод	2.50	-
1508	469385.47	4225519.89	Геодезический метод	2.50	-
1509	469379.20	4225537.66	Геодезический метод	2.50	-
1510	469385.47	4225562.74	Геодезический метод	2.50	-
1489	469392.09	4225569.86	Геодезический метод	2.50	-
1511	467207.00	4227723.64	Геодезический метод	2.50	-
1512	467216.37	4227717.88	Геодезический метод	2.50	-
1513	467242.14	4227699.67	Геодезический метод	2.50	-
1514	467286.89	4227674.13	Геодезический метод	2.50	-
1515	467244.41	4227661.11	Геодезический метод	2.50	-
1516	467237.07	4227653.22	Геодезический метод	2.50	-
1517	467233.97	4227647.86	Геодезический метод	2.50	-
1518	467218.51	4227654.50	Геодезический метод	2.50	-
1519	467211.01	4227657.73	Геодезический метод	2.50	-
1520	467202.21	4227671.78	Геодезический метод	2.50	-
1521	467201.51	4227691.76	Геодезический метод	2.50	-
1511	467207.00	4227723.64	Геодезический метод	2.50	-
1522	462457.53	4216642.34	Геодезический метод	2.50	-
1523	462490.16	4216630.71	Геодезический метод	2.50	-
1524	462459.57	4216503.01	Геодезический метод	2.50	-
1525	462458.75	4216503.08	Геодезический метод	2.50	-
1526	462453.62	4216504.43	Геодезический метод	2.50	-

2. Сведения о характерных точках границ объекта					
Обозначение характерных точек границ	Координаты, м		Метод определения координат характерной точки	Средняя квадратическая погрешность положения характерной точки (Mt), м	Описание обозначения точки на местности (при наличии)
	X	Y			
1	2	3	4	5	6
1527	462467.36	4216536.62	Геодезический метод	2.50	-
1528	462456.88	4216537.43	Геодезический метод	2.50	-
1529	462444.02	4216538.42	Геодезический метод	2.50	-
1530	462422.83	4216544.23	Геодезический метод	2.50	-
1531	462428.13	4216566.66	Геодезический метод	2.50	-
1532	462460.38	4216561.69	Геодезический метод	2.50	-
1533	462465.55	4216588.39	Геодезический метод	2.50	-
1534	462461.77	4216589.31	Геодезический метод	2.50	-
1535	462469.71	4216630.53	Геодезический метод	2.50	-
1522	462457.53	4216642.34	Геодезический метод	2.50	-
1536	462452.10	4216498.62	Геодезический метод	2.50	-
1537	462458.35	4216497.92	Геодезический метод	2.50	-
1538	462454.34	4216481.16	Геодезический метод	2.50	-
1539	462437.93	4216412.63	Геодезический метод	2.50	-
1540	462415.66	4216411.90	Геодезический метод	2.50	-
1541	462406.78	4216483.42	Геодезический метод	2.50	-
1542	462416.66	4216482.99	Геодезический метод	2.50	-
1543	462437.18	4216478.05	Геодезический метод	2.50	-
1544	462446.60	4216475.78	Геодезический метод	2.50	-
1536	462452.10	4216498.62	Геодезический метод	2.50	-
1545	460379.97	4222652.92	Геодезический метод	2.50	-
1546	460436.23	4222602.56	Геодезический метод	2.50	-
1547	460392.70	4222608.80	Геодезический метод	2.50	-
1548	460363.21	4222602.68	Геодезический метод	2.50	-
1549	460351.00	4222581.74	Геодезический метод	2.50	-

2. Сведения о характерных точках границ объекта					
Обозначение характерных точек границ	Координаты, м		Метод определения координат характерной точки	Средняя квадратическая погрешность положения характерной точки (Mt), м	Описание обозначения точки на местности (при наличии)
	X	Y			
1	2	3	4	5	6
1550	460344.45	4222596.65	Геодезический метод	2.50	-
1551	460353.33	4222626.26	Геодезический метод	2.50	-
1545	460379.97	4222652.92	Геодезический метод	2.50	-
1552	467588.56	4227323.31	Геодезический метод	2.50	-
1553	467600.08	4227287.53	Геодезический метод	2.50	-
1554	467617.87	4227253.38	Геодезический метод	2.50	-
1555	467589.77	4227248.58	Геодезический метод	2.50	-
1556	467580.19	4227246.60	Геодезический метод	2.50	-
1557	467574.21	4227243.04	Геодезический метод	2.50	-
1558	467567.38	4227261.93	Геодезический метод	2.50	-
1559	467567.24	4227262.83	Геодезический метод	2.50	-
1560	467581.86	4227306.31	Геодезический метод	2.50	-
1552	467588.56	4227323.31	Геодезический метод	2.50	-
1561	467873.14	4227286.36	Геодезический метод	2.50	-
1562	467885.80	4227281.83	Геодезический метод	2.50	-
1563	467891.22	4227267.36	Геодезический метод	2.50	-
1564	467881.22	4227210.50	Геодезический метод	2.50	-
1565	467863.19	4227204.97	Геодезический метод	2.50	-
1566	467865.00	4227226.67	Геодезический метод	2.50	-
1567	467855.05	4227261.93	Геодезический метод	2.50	-
1568	467863.19	4227280.02	Геодезический метод	2.50	-
1561	467873.14	4227286.36	Геодезический метод	2.50	-
1569	468132.48	4227472.66	Геодезический метод	2.50	-
1570	468170.18	4227457.58	Геодезический метод	2.50	-
1571	468133.78	4227454.31	Геодезический метод	2.50	-

2. Сведения о характерных точках границ объекта					
Обозначение характерных точек границ	Координаты, м		Метод определения координат характерной точки	Средняя квадратическая погрешность положения характерной точки (Mt), м	Описание обозначения точки на местности (при наличии)
	X	Y			
1	2	3	4	5	6
1572	468032.44	4227399.33	Геодезический метод	2.50	-
1573	468061.22	4227427.43	Геодезический метод	2.50	-
1574	468120.15	4227469.23	Геодезический метод	2.50	-
1569	468132.48	4227472.66	Геодезический метод	2.50	-
1575	460152.01	4222632.18	Геодезический метод	2.50	-
1576	460211.22	4222620.33	Геодезический метод	2.50	-
1577	460273.40	4222567.02	Геодезический метод	2.50	-
1578	460282.28	4222549.25	Геодезический метод	2.50	-
1579	460279.74	4222503.63	Геодезический метод	2.50	-
1580	460270.56	4222498.05	Геодезический метод	2.50	-
1581	460270.47	4222498.38	Геодезический метод	2.50	-
1582	460280.68	4222523.90	Геодезический метод	2.50	-
1583	460281.53	4222550.25	Геодезический метод	2.50	-
1584	460273.03	4222560.45	Геодезический метод	2.50	-
1585	460217.75	4222597.02	Геодезический метод	2.50	-
1586	460172.67	4222626.79	Геодезический метод	2.50	-
1587	460140.93	4222621.77	Геодезический метод	2.50	-
1575	460152.01	4222632.18	Геодезический метод	2.50	-
1588	462123.68	4215229.44	Геодезический метод	2.50	-
1589	462149.75	4215224.68	Геодезический метод	2.50	-
1590	462143.79	4215196.41	Геодезический метод	2.50	-
1591	462146.80	4215194.24	Геодезический метод	2.50	-
1592	462099.42	4215206.49	Геодезический метод	2.50	-
1593	462100.85	4215226.75	Геодезический метод	2.50	-
1594	462103.43	4215228.21	Геодезический метод	2.50	-

2. Сведения о характерных точках границ объекта					
Обозначение характерных точек границ	Координаты, м		Метод определения координат характерной точки	Средняя квадратическая погрешность положения характерной точки (Mt), м	Описание обозначения точки на местности (при наличии)
	X	Y			
1	2	3	4	5	6
1588	462123.68	4215229.44	Геодезический метод	2.50	-
1595	469114.10	4226956.99	Геодезический метод	2.50	-
1596	469159.56	4226940.53	Геодезический метод	2.50	-
1597	469083.26	4226925.74	Геодезический метод	2.50	-
1598	469100.26	4226947.02	Геодезический метод	2.50	-
1595	469114.10	4226956.99	Геодезический метод	2.50	-
1599	465442.15	4223444.02	Геодезический метод	2.50	-
1600	465531.90	4223442.99	Геодезический метод	2.50	-
1601	465488.31	4223429.86	Геодезический метод	2.50	-
1602	465463.23	4223437.56	Геодезический метод	2.50	-
1599	465442.15	4223444.02	Геодезический метод	2.50	-
1603	465463.60	4230689.48	Геодезический метод	2.50	-
1604	465465.41	4230687.11	Геодезический метод	2.50	-
1605	465418.41	4230645.11	Геодезический метод	2.50	-
1606	465394.41	4230610.11	Геодезический метод	2.50	-
1607	465386.41	4230594.45	Геодезический метод	2.50	-
1608	465370.41	4230563.14	Геодезический метод	2.50	-
1609	465359.41	4230526.11	Геодезический метод	2.50	-
1610	465355.41	4230495.11	Геодезический метод	2.50	-
1611	465356.58	4230525.83	Геодезический метод	2.50	-
1612	465368.32	4230563.38	Геодезический метод	2.50	-
1613	465391.14	4230610.31	Геодезический метод	2.50	-
1614	465416.10	4230646.16	Геодезический метод	2.50	-
1603	465463.60	4230689.48	Геодезический метод	2.50	-
1615	463302.79	4221136.02	Геодезический метод	2.50	-

2. Сведения о характерных точках границ объекта					
Обозначение характерных точек границ	Координаты, м		Метод определения координат характерной точки	Средняя квадратическая погрешность положения характерной точки (Mt), м	Описание обозначения точки на местности (при наличии)
	X	Y			
1	2	3	4	5	6
1616	463293.32	4221124.17	Геодезический метод	2.50	-
1617	463277.13	4221120.58	Геодезический метод	2.50	-
1618	463254.64	4221116.98	Геодезический метод	2.50	-
1619	463246.73	4221111.44	Геодезический метод	2.50	-
1620	463259.89	4221128.36	Геодезический метод	2.50	-
1615	463302.79	4221136.02	Геодезический метод	2.50	-
1621	463192.68	4221211.08	Геодезический метод	2.50	-
1622	463148.04	4221142.21	Геодезический метод	2.50	-
1623	463152.08	4221154.31	Геодезический метод	2.50	-
1624	463152.08	4221167.44	Геодезический метод	2.50	-
1621	463192.68	4221211.08	Геодезический метод	2.50	-
1625	462229.20	4215778.78	Геодезический метод	2.50	-
1626	462270.79	4215757.96	Геодезический метод	2.50	-
1627	462267.35	4215752.75	Геодезический метод	2.50	-
1628	462237.42	4215771.11	Геодезический метод	2.50	-
1629	462230.97	4215755.90	Геодезический метод	2.50	-
1630	462220.37	4215759.45	Геодезический метод	2.50	-
1625	462229.20	4215778.78	Геодезический метод	2.50	-
1631	469891.61	4228702.89	Геодезический метод	2.50	-
1632	469894.88	4228682.15	Геодезический метод	2.50	-
1633	469898.32	4228664.38	Геодезический метод	2.50	-
1634	469889.69	4228666.06	Геодезический метод	2.50	-
1635	469883.30	4228678.82	Геодезический метод	2.50	-
1636	469884.90	4228692.38	Геодезический метод	2.50	-
1631	469891.61	4228702.89	Геодезический метод	2.50	-

2. Сведения о характерных точках границ объекта					
Обозначение характерных точек границ	Координаты, м		Метод определения координат характерной точки	Средняя квадратическая погрешность положения характерной точки (Mt), м	Описание обозначения точки на местности (при наличии)
	X	Y			
1	2	3	4	5	6
1637	463477.51	4232760.47	Геодезический метод	2.50	-
1638	463487.21	4232751.07	Геодезический метод	2.50	-
1639	463486.91	4232747.86	Геодезический метод	2.50	-
1640	463476.96	4232739.22	Геодезический метод	2.50	-
1641	463475.31	4232739.22	Геодезический метод	2.50	-
1642	463465.21	4232748.82	Геодезический метод	2.50	-
1643	463465.61	4232751.87	Геодезический метод	2.50	-
1644	463475.86	4232760.47	Геодезический метод	2.50	-
1637	463477.51	4232760.47	Геодезический метод	2.50	-
1645	467560.99	4227411.00	Геодезический метод	2.50	-
1646	467573.17	4227371.67	Геодезический метод	2.50	-
1647	467554.59	4227384.91	Геодезический метод	2.50	-
1648	467556.65	4227391.09	Геодезический метод	2.50	-
1645	467560.99	4227411.00	Геодезический метод	2.50	-
1649	463183.21	4232772.18	Геодезический метод	2.50	-
1650	463192.51	4232762.02	Геодезический метод	2.50	-
1651	463191.86	4232759.57	Геодезический метод	2.50	-
1652	463182.51	4232751.12	Геодезический метод	2.50	-
1653	463180.81	4232751.12	Геодезический метод	2.50	-
1654	463171.31	4232760.57	Геодезический метод	2.50	-
1655	463171.56	4232763.77	Геодезический метод	2.50	-
1656	463181.51	4232772.18	Геодезический метод	2.50	-
1649	463183.21	4232772.18	Геодезический метод	2.50	-
1657	462143.14	4215257.68	Геодезический метод	2.50	-
1658	462122.09	4215237.59	Геодезический метод	2.50	-

2. Сведения о характерных точках границ объекта					
Обозначение характерных точек границ	Координаты, м		Метод определения координат характерной точки	Средняя квадратическая погрешность положения характерной точки (Mt), м	Описание обозначения точки на местности (при наличии)
	X	Y			
1	2	3	4	5	6
1659	462111.90	4215243.53	Геодезический метод	2.50	-
1660	462107.84	4215243.10	Геодезический метод	2.50	-
1661	462110.24	4215248.07	Геодезический метод	2.50	-
1657	462143.14	4215257.68	Геодезический метод	2.50	-
1662	462214.38	4215746.35	Геодезический метод	2.50	-
1663	462214.58	4215739.74	Геодезический метод	2.50	-
1664	462197.55	4215696.70	Геодезический метод	2.50	-
1665	462189.19	4215685.33	Геодезический метод	2.50	-
1666	462192.96	4215699.49	Геодезический метод	2.50	-
1662	462214.38	4215746.35	Геодезический метод	2.50	-
1667	462242.75	4215666.40	Геодезический метод	2.50	-
1668	462246.41	4215666.32	Геодезический метод	2.50	-
1669	462231.84	4215612.61	Геодезический метод	2.50	-
1670	462229.66	4215613.40	Геодезический метод	2.50	-
1667	462242.75	4215666.40	Геодезический метод	2.50	-
1671	462154.86	4215248.90	Геодезический метод	2.50	-
1672	462150.47	4215228.08	Геодезический метод	2.50	-
1673	462140.05	4215232.97	Геодезический метод	2.50	-
1671	462154.86	4215248.90	Геодезический метод	2.50	-
1674	463316.42	4221197.90	Геодезический метод	2.50	-
1675	463325.70	4221185.34	Геодезический метод	2.50	-
1676	463329.29	4221169.15	Геодезический метод	2.50	-
1677	463323.67	4221162.12	Геодезический метод	2.50	-
1678	463326.33	4221170.65	Геодезический метод	2.50	-
1674	463316.42	4221197.90	Геодезический метод	2.50	-



2. Сведения о характерных точках границ объекта					
Обозначение характерных точек границ	Координаты, м		Метод определения координат характерной точки	Средняя квадратическая погрешность положения характерной точки (Mt), м	Описание обозначения точки на местности (при наличии)
	X	Y			
1	2	3	4	5	6
1679	464939.88	4218538.65	Геодезический метод	2.50	-
1680	464954.12	4218534.35	Геодезический метод	2.50	-
1681	464950.73	4218523.91	Геодезический метод	2.50	-
1682	464946.82	4218529.29	Геодезический метод	2.50	-
1683	464943.84	4218533.30	Геодезический метод	2.50	-
1679	464939.88	4218538.65	Геодезический метод	2.50	-
1684	466402.17	4229838.60	Геодезический метод	2.50	-
1685	466411.14	4229830.61	Геодезический метод	2.50	-
1686	466415.61	4229822.90	Геодезический метод	2.50	-
1687	466415.12	4229821.00	Геодезический метод	2.50	-
1688	466402.37	4229834.92	Геодезический метод	2.50	-
1684	466402.17	4229838.60	Геодезический метод	2.50	-
1689	459350.49	4217343.50	Геодезический метод	2.50	-
1690	459353.72	4217340.67	Геодезический метод	2.50	-
1691	459354.74	4217340.62	Геодезический метод	2.50	-
1692	459358.58	4217337.11	Геодезический метод	2.50	-
1693	459355.58	4217333.81	Геодезический метод	2.50	-
1694	459348.00	4217340.55	Геодезический метод	2.50	-
1689	459350.49	4217343.50	Геодезический метод	2.50	-
1695	462941.80	4228339.46	Геодезический метод	2.50	-
1696	462951.09	4228319.18	Геодезический метод	2.50	-
1697	462946.28	4228320.78	Геодезический метод	2.50	-
1695	462941.80	4228339.46	Геодезический метод	2.50	-
1698	463088.78	4232670.84	Геодезический метод	2.50	-
1699	463094.06	4232670.72	Геодезический метод	2.50	-

2. Сведения о характерных точках границ объекта					
Обозначение характерных точек границ	Координаты, м		Метод определения координат характерной точки	Средняя квадратическая погрешность положения характерной точки (Mt), м	Описание обозначения точки на местности (при наличии)
	X	Y			
1	2	3	4	5	6
1700	463093.89	4232663.32	Геодезический метод	2.50	-
1701	463088.58	4232663.44	Геодезический метод	2.50	-
1698	463088.78	4232670.84	Геодезический метод	2.50	-
1702	463515.02	4232654.05	Геодезический метод	2.50	-
1703	463520.31	4232653.74	Геодезический метод	2.50	-
1704	463519.88	4232646.35	Геодезический метод	2.50	-
1705	463514.59	4232646.67	Геодезический метод	2.50	-
1702	463515.02	4232654.05	Геодезический метод	2.50	-
1706	462869.82	4216755.40	Геодезический метод	2.50	-
1707	462881.40	4216729.53	Геодезический метод	2.50	-
1708	462873.27	4216724.39	Геодезический метод	2.50	-
1709	462873.09	4216724.73	Геодезический метод	2.50	-
1710	462879.55	4216729.14	Геодезический метод	2.50	-
1706	462869.82	4216755.40	Геодезический метод	2.50	-
1711	462260.63	4215738.74	Геодезический метод	2.50	-
1712	462265.32	4215736.03	Геодезический метод	2.50	-
1713	462263.91	4215730.83	Геодезический метод	2.50	-
1714	462259.10	4215732.54	Геодезический метод	2.50	-
1711	462260.63	4215738.74	Геодезический метод	2.50	-
1715	467003.31	4227845.39	Геодезический метод	2.50	-
1716	466990.83	4227827.36	Геодезический метод	2.50	-
1717	466992.35	4227833.44	Геодезический метод	2.50	-
1715	467003.31	4227845.39	Геодезический метод	2.50	-
1718	462503.92	4228411.67	Геодезический метод	2.50	-
1719	462504.19	4228401.45	Геодезический метод	2.50	-

2. Сведения о характерных точках границ объекта					
Обозначение характерных точек границ	Координаты, м		Метод определения координат характерной точки	Средняя квадратическая погрешность положения характерной точки (Mt), м	Описание обозначения точки на местности (при наличии)
	X	Y			
1	2	3	4	5	6
1720	462501.99	4228401.38	Геодезический метод	2.50	-
1721	462501.72	4228411.61	Геодезический метод	2.50	-
1718	462503.92	4228411.67	Геодезический метод	2.50	-
1722	461527.62	4230984.59	Геодезический метод	2.50	-
1723	461532.53	4230976.61	Геодезический метод	2.50	-
1724	461530.65	4230975.45	Геодезический метод	2.50	-
1725	461525.74	4230983.43	Геодезический метод	2.50	-
1722	461527.62	4230984.59	Геодезический метод	2.50	-
1726	460372.14	4228574.48	Геодезический метод	2.50	-
1727	460374.49	4228565.93	Геодезический метод	2.50	-
1728	460372.37	4228565.35	Геодезический метод	2.50	-
1729	460370.02	4228573.90	Геодезический метод	2.50	-
1726	460372.14	4228574.48	Геодезический метод	2.50	-
1730	461476.27	4228537.09	Геодезический метод	2.50	-
1731	461476.49	4228528.32	Геодезический метод	2.50	-
1732	461474.29	4228528.26	Геодезический метод	2.50	-
1733	461474.07	4228537.02	Геодезический метод	2.50	-
1730	461476.27	4228537.09	Геодезический метод	2.50	-
1734	461029.37	4228472.16	Геодезический метод	2.50	-
1735	461031.48	4228463.72	Геодезический метод	2.50	-
1736	461029.34	4228463.19	Геодезический метод	2.50	-
1737	461027.23	4228471.62	Геодезический метод	2.50	-
1734	461029.37	4228472.16	Геодезический метод	2.50	-
1738	462896.80	4232466.13	Геодезический метод	2.50	-
1739	462904.58	4232462.65	Геодезический метод	2.50	-

2. Сведения о характерных точках границ объекта					
Обозначение характерных точек границ	Координаты, м		Метод определения координат характерной точки	Средняя квадратическая погрешность положения характерной точки (Mt), м	Описание обозначения точки на местности (при наличии)
	X	Y			
1	2	3	4	5	6
1740	462903.68	4232460.65	Геодезический метод	2.50	-
1741	462895.90	4232464.13	Геодезический метод	2.50	-
1738	462896.80	4232466.13	Геодезический метод	2.50	-
1742	463251.24	4233339.38	Геодезический метод	2.50	-
1743	463259.31	4233337.36	Геодезический метод	2.50	-
1744	463258.77	4233335.22	Геодезический метод	2.50	-
1745	463250.70	4233337.24	Геодезический метод	2.50	-
1742	463251.24	4233339.38	Геодезический метод	2.50	-
1746	459451.49	4228359.14	Геодезический метод	2.50	-
1747	459451.97	4228357.01	Геодезический метод	2.50	-
1748	459444.01	4228355.20	Геодезический метод	2.50	-
1749	459443.53	4228357.34	Геодезический метод	2.50	-
1746	459451.49	4228359.14	Геодезический метод	2.50	-
1750	461277.75	4230697.79	Геодезический метод	2.50	-
1751	461284.19	4230693.03	Геодезический метод	2.50	-
1752	461282.89	4230691.27	Геодезический метод	2.50	-
1753	461276.45	4230696.03	Геодезический метод	2.50	-
1750	461277.75	4230697.79	Геодезический метод	2.50	-
1754	463125.81	4228609.39	Геодезический метод	2.50	-
1755	463127.93	4228608.81	Геодезический метод	2.50	-
1756	463125.85	4228601.18	Геодезический метод	2.50	-
1757	463123.73	4228601.76	Геодезический метод	2.50	-
1754	463125.81	4228609.39	Геодезический метод	2.50	-
1758	463022.88	4228567.17	Геодезический метод	2.50	-
1759	463026.32	4228560.19	Геодезический метод	2.50	-

2. Сведения о характерных точках границ объекта					
Обозначение характерных точек границ	Координаты, м		Метод определения координат характерной точки	Средняя квадратическая погрешность положения характерной точки (Mt), м	Описание обозначения точки на местности (при наличии)
	X	Y			
1	2	3	4	5	6
1760	463024.34	4228559.21	Геодезический метод	2.50	-
1761	463020.90	4228566.19	Геодезический метод	2.50	-
1758	463022.88	4228567.17	Геодезический метод	2.50	-
1762	461040.55	4230517.45	Геодезический метод	2.50	-
1763	461044.62	4230510.79	Геодезический метод	2.50	-
1764	461042.74	4230509.65	Геодезический метод	2.50	-
1765	461038.67	4230516.31	Геодезический метод	2.50	-
1762	461040.55	4230517.45	Геодезический метод	2.50	-
1766	462167.20	4228419.28	Геодезический метод	2.50	-
1767	462167.50	4228411.51	Геодезический метод	2.50	-
1768	462165.30	4228411.44	Геодезический метод	2.50	-
1769	462165.00	4228419.20	Геодезический метод	2.50	-
1766	462167.20	4228419.28	Геодезический метод	2.50	-
1770	459363.18	4217343.23	Геодезический метод	2.50	-
1771	459368.91	4217338.02	Геодезический метод	2.50	-
1772	459367.43	4217336.40	Геодезический метод	2.50	-
1773	459361.70	4217341.61	Геодезический метод	2.50	-
1770	459363.18	4217343.23	Геодезический метод	2.50	-
1774	462292.68	4231262.26	Геодезический метод	2.50	-
1775	462297.47	4231256.48	Геодезический метод	2.50	-
1776	462295.77	4231255.08	Геодезический метод	2.50	-
1777	462290.98	4231260.87	Геодезический метод	2.50	-
1774	462292.68	4231262.26	Геодезический метод	2.50	-
1778	463394.52	4228461.80	Геодезический метод	2.50	-
1779	463395.64	4228459.89	Геодезический метод	2.50	-

2. Сведения о характерных точках границ объекта					
Обозначение характерных точек границ	Координаты, м		Метод определения координат характерной точки	Средняя квадратическая погрешность положения характерной точки (Mt), м	Описание обозначения точки на местности (при наличии)
	X	Y			
1	2	3	4	5	6
1780	463389.21	4228456.09	Геодезический метод	2.50	-
1781	463388.09	4228457.99	Геодезический метод	2.50	-
1778	463394.52	4228461.80	Геодезический метод	2.50	-
1782	460117.60	4228497.08	Геодезический метод	2.50	-
1783	460119.53	4228490.30	Геодезический метод	2.50	-
1784	460117.41	4228489.70	Геодезический метод	2.50	-
1785	460115.48	4228496.46	Геодезический метод	2.50	-
1782	460117.60	4228497.08	Геодезический метод	2.50	-
1786	463135.83	4232749.19	Геодезический метод	2.50	-
1787	463142.18	4232746.22	Геодезический метод	2.50	-
1788	463141.24	4232744.22	Геодезический метод	2.50	-
1789	463134.89	4232747.19	Геодезический метод	2.50	-
1786	463135.83	4232749.19	Геодезический метод	2.50	-
1790	459357.80	4217349.97	Геодезический метод	2.50	-
1791	459360.97	4217343.78	Геодезический метод	2.50	-
1792	459359.01	4217342.78	Геодезический метод	2.50	-
1793	459355.84	4217348.97	Геодезический метод	2.50	-
1790	459357.80	4217349.97	Геодезический метод	2.50	-
1794	458792.14	4220580.60	Геодезический метод	2.50	-
1795	458793.28	4220578.72	Геодезический метод	2.50	-
1796	458787.97	4220575.50	Геодезический метод	2.50	-
1797	458786.83	4220577.38	Геодезический метод	2.50	-
1794	458792.14	4220580.60	Геодезический метод	2.50	-
1798	462929.14	4228367.08	Геодезический метод	2.50	-
1799	462931.88	4228361.09	Геодезический метод	2.50	-

2. Сведения о характерных точках границ объекта					
Обозначение характерных точек границ	Координаты, м		Метод определения координат характерной точки	Средняя квадратическая погрешность положения характерной точки (Mt), м	Описание обозначения точки на местности (при наличии)
	X	Y			
1	2	3	4	5	6
1800	462927.20	4228365.78	Геодезический метод	2.50	-
1801	462922.55	4228366.02	Геодезический метод	2.50	-
1798	462929.14	4228367.08	Геодезический метод	2.50	-
1802	462246.57	4215681.84	Геодезический метод	2.50	-
1803	462246.01	4215671.71	Геодезический метод	2.50	-
1804	462244.07	4215671.71	Геодезический метод	2.50	-
1802	462246.57	4215681.84	Геодезический метод	2.50	-
1805	462577.26	4231820.92	Геодезический метод	2.50	-
1806	462577.26	4231818.71	Геодезический метод	2.50	-
1807	462575.06	4231818.71	Геодезический метод	2.50	-
1808	462575.06	4231820.92	Геодезический метод	2.50	-
1805	462577.26	4231820.92	Геодезический метод	2.50	-
1809	459675.83	4228403.14	Геодезический метод	2.50	-
1810	459675.83	4228400.93	Геодезический метод	2.50	-
1811	459673.63	4228400.93	Геодезический метод	2.50	-
1812	459673.63	4228403.14	Геодезический метод	2.50	-
1809	459675.83	4228403.14	Геодезический метод	2.50	-
1813	459931.20	4228454.00	Геодезический метод	2.50	-
1814	459931.20	4228451.79	Геодезический метод	2.50	-
1815	459929.00	4228451.79	Геодезический метод	2.50	-
1816	459929.00	4228454.00	Геодезический метод	2.50	-
1813	459931.20	4228454.00	Геодезический метод	2.50	-
1817	462684.87	4228458.28	Геодезический метод	2.50	-
1818	462684.87	4228456.07	Геодезический метод	2.50	-
1819	462682.67	4228456.07	Геодезический метод	2.50	-

2. Сведения о характерных точках границ объекта					
Обозначение характерных точек границ	Координаты, м		Метод определения координат характерной точки	Средняя квадратическая погрешность положения характерной точки (Mt), м	Описание обозначения точки на местности (при наличии)
	X	Y			
1	2	3	4	5	6
1820	462682.67	4228458.28	Геодезический метод	2.50	-
1817	462684.87	4228458.28	Геодезический метод	2.50	-
1821	460975.11	4228474.84	Геодезический метод	2.50	-
1822	460975.11	4228472.63	Геодезический метод	2.50	-
1823	460972.91	4228472.63	Геодезический метод	2.50	-
1824	460972.91	4228474.84	Геодезический метод	2.50	-
1821	460975.11	4228474.84	Геодезический метод	2.50	-
1825	460818.36	4228500.75	Геодезический метод	2.50	-
1826	460818.36	4228498.54	Геодезический метод	2.50	-
1827	460816.16	4228498.54	Геодезический метод	2.50	-
1828	460816.16	4228500.75	Геодезический метод	2.50	-
1825	460818.36	4228500.75	Геодезический метод	2.50	-
1829	461445.19	4230885.82	Геодезический метод	2.50	-
1830	461445.19	4230883.61	Геодезический метод	2.50	-
1831	461442.99	4230883.61	Геодезический метод	2.50	-
1832	461442.99	4230885.82	Геодезический метод	2.50	-
1829	461445.19	4230885.82	Геодезический метод	2.50	-
1833	462259.28	4231244.38	Геодезический метод	2.50	-
1834	462259.28	4231242.17	Геодезический метод	2.50	-
1835	462257.08	4231242.17	Геодезический метод	2.50	-
1836	462257.08	4231244.38	Геодезический метод	2.50	-
1833	462259.28	4231244.38	Геодезический метод	2.50	-
1837	462470.33	4231606.02	Геодезический метод	2.50	-
1838	462470.33	4231603.81	Геодезический метод	2.50	-
1839	462468.13	4231603.81	Геодезический метод	2.50	-



2. Сведения о характерных точках границ объекта					
Обозначение характерных точек границ	Координаты, м		Метод определения координат характерной точки	Средняя квадратическая погрешность положения характерной точки (Mt), м	Описание обозначения точки на местности (при наличии)
	X	Y			
1	2	3	4	5	6
1840	462468.13	4231606.02	Геодезический метод	2.50	-
1837	462470.33	4231606.02	Геодезический метод	2.50	-
1841	459613.73	4228390.75	Геодезический метод	2.50	-
1842	459613.73	4228388.54	Геодезический метод	2.50	-
1843	459611.53	4228388.54	Геодезический метод	2.50	-
1844	459611.53	4228390.75	Геодезический метод	2.50	-
1841	459613.73	4228390.75	Геодезический метод	2.50	-
1845	462816.99	4232301.76	Геодезический метод	2.50	-
1846	462816.99	4232299.55	Геодезический метод	2.50	-
1847	462814.79	4232299.55	Геодезический метод	2.50	-
1848	462814.79	4232301.76	Геодезический метод	2.50	-
1845	462816.99	4232301.76	Геодезический метод	2.50	-
1849	462871.67	4232411.93	Геодезический метод	2.50	-
1850	462871.67	4232409.72	Геодезический метод	2.50	-
1851	462869.47	4232409.72	Геодезический метод	2.50	-
1852	462869.47	4232411.93	Геодезический метод	2.50	-
1849	462871.67	4232411.93	Геодезический метод	2.50	-
1853	459807.32	4218871.46	Геодезический метод	2.50	-
1854	459807.32	4218869.25	Геодезический метод	2.50	-
1855	459805.12	4218869.25	Геодезический метод	2.50	-
1856	459805.12	4218871.46	Геодезический метод	2.50	-
1853	459807.32	4218871.46	Геодезический метод	2.50	-
1857	459547.21	4228377.48	Геодезический метод	2.50	-
1858	459547.21	4228375.27	Геодезический метод	2.50	-
1859	459545.01	4228375.27	Геодезический метод	2.50	-

2. Сведения о характерных точках границ объекта					
Обозначение характерных точек границ	Координаты, м		Метод определения координат характерной точки	Средняя квадратическая погрешность положения характерной точки (Mt), м	Описание обозначения точки на местности (при наличии)
	X	Y			
1	2	3	4	5	6
1860	459545.01	4228377.48	Геодезический метод	2.50	-
1857	459547.21	4228377.48	Геодезический метод	2.50	-
1861	460628.82	4228531.96	Геодезический метод	2.50	-
1862	460628.82	4228529.75	Геодезический метод	2.50	-
1863	460626.62	4228529.75	Геодезический метод	2.50	-
1864	460626.62	4228531.96	Геодезический метод	2.50	-
1861	460628.82	4228531.96	Геодезический метод	2.50	-
1865	459800.78	4218807.06	Геодезический метод	2.50	-
1866	459800.78	4218804.85	Геодезический метод	2.50	-
1867	459798.58	4218804.85	Геодезический метод	2.50	-
1868	459798.58	4218807.06	Геодезический метод	2.50	-
1865	459800.78	4218807.06	Геодезический метод	2.50	-
1869	461191.62	4230624.17	Геодезический метод	2.50	-
1870	461191.62	4230621.96	Геодезический метод	2.50	-
1871	461189.42	4230621.96	Геодезический метод	2.50	-
1872	461189.42	4230624.17	Геодезический метод	2.50	-
1869	461191.62	4230624.17	Геодезический метод	2.50	-
1873	463024.30	4232611.18	Геодезический метод	2.50	-
1874	463024.30	4232608.97	Геодезический метод	2.50	-
1875	463022.10	4232608.97	Геодезический метод	2.50	-
1876	463022.10	4232611.18	Геодезический метод	2.50	-
1873	463024.30	4232611.18	Геодезический метод	2.50	-
1877	459261.57	4217468.70	Геодезический метод	2.50	-
1878	459261.57	4217466.48	Геодезический метод	2.50	-
1879	459259.37	4217466.48	Геодезический метод	2.50	-

2. Сведения о характерных точках границ объекта					
Обозначение характерных точек границ	Координаты, м		Метод определения координат характерной точки	Средняя квадратическая погрешность положения характерной точки (Mt), м	Описание обозначения точки на местности (при наличии)
	X	Y			
1	2	3	4	5	6
1880	459259.37	4217468.67	Геодезический метод	2.50	-
1877	459261.57	4217468.70	Геодезический метод	2.50	-
1881	459295.98	4217426.47	Геодезический метод	2.50	-
1882	459295.98	4217424.27	Геодезический метод	2.50	-
1883	459293.78	4217424.27	Геодезический метод	2.50	-
1884	459293.78	4217426.47	Геодезический метод	2.50	-
1881	459295.98	4217426.47	Геодезический метод	2.50	-
1885	459997.89	4228467.58	Геодезический метод	2.50	-
1886	459997.89	4228465.38	Геодезический метод	2.50	-
1887	459995.69	4228465.38	Геодезический метод	2.50	-
1888	459995.69	4228467.58	Геодезический метод	2.50	-
1885	459997.89	4228467.58	Геодезический метод	2.50	-
1889	461856.07	4228469.18	Геодезический метод	2.50	-
1890	461856.07	4228466.98	Геодезический метод	2.50	-
1891	461853.87	4228466.98	Геодезический метод	2.50	-
1892	461853.87	4228469.18	Геодезический метод	2.50	-
1889	461856.07	4228469.18	Геодезический метод	2.50	-
1893	459332.06	4217382.31	Геодезический метод	2.50	-
1894	459332.06	4217380.11	Геодезический метод	2.50	-
1895	459329.86	4217380.11	Геодезический метод	2.50	-
1896	459329.86	4217382.31	Геодезический метод	2.50	-
1893	459332.06	4217382.31	Геодезический метод	2.50	-
1897	462294.78	4228409.70	Геодезический метод	2.50	-
1898	462294.78	4228407.50	Геодезический метод	2.50	-
1899	462292.58	4228407.50	Геодезический метод	2.50	-

2. Сведения о характерных точках границ объекта					
Обозначение характерных точек границ	Координаты, м		Метод определения координат характерной точки	Средняя квадратическая погрешность положения характерной точки (Mt), м	Описание обозначения точки на местности (при наличии)
	X	Y			
1	2	3	4	5	6
1900	462292.58	4228409.70	Геодезический метод	2.50	-
1897	462294.78	4228409.70	Геодезический метод	2.50	-
1901	462745.97	4228476.79	Геодезический метод	2.50	-
1902	462745.97	4228474.59	Геодезический метод	2.50	-
1903	462743.77	4228474.59	Геодезический метод	2.50	-
1904	462743.77	4228476.79	Геодезический метод	2.50	-
1901	462745.97	4228476.79	Геодезический метод	2.50	-
1905	461799.05	4228479.39	Геодезический метод	2.50	-
1906	461799.05	4228477.19	Геодезический метод	2.50	-
1907	461796.85	4228477.19	Геодезический метод	2.50	-
1908	461796.85	4228479.39	Геодезический метод	2.50	-
1905	461799.05	4228479.39	Геодезический метод	2.50	-
1909	460063.64	4228481.05	Геодезический метод	2.50	-
1910	460063.64	4228478.85	Геодезический метод	2.50	-
1911	460061.44	4228478.85	Геодезический метод	2.50	-
1912	460061.44	4228481.05	Геодезический метод	2.50	-
1909	460063.64	4228481.05	Геодезический метод	2.50	-
1913	460926.22	4228482.93	Геодезический метод	2.50	-
1914	460926.22	4228480.73	Геодезический метод	2.50	-
1915	460924.02	4228480.73	Геодезический метод	2.50	-
1916	460924.02	4228482.93	Геодезический метод	2.50	-
1913	460926.22	4228482.93	Геодезический метод	2.50	-
1917	461738.03	4228490.15	Геодезический метод	2.50	-
1918	461738.03	4228487.95	Геодезический метод	2.50	-
1919	461735.83	4228487.95	Геодезический метод	2.50	-

2. Сведения о характерных точках границ объекта					
Обозначение характерных точек границ	Координаты, м		Метод определения координат характерной точки	Средняя квадратическая погрешность положения характерной точки (Mt), м	Описание обозначения точки на местности (при наличии)
	X	Y			
1	2	3	4	5	6
1920	461735.83	4228490.15	Геодезический метод	2.50	-
1917	461738.03	4228490.15	Геодезический метод	2.50	-
1921	463342.69	4228490.40	Геодезический метод	2.50	-
1922	463342.69	4228488.20	Геодезический метод	2.50	-
1923	463340.49	4228488.20	Геодезический метод	2.50	-
1924	463340.49	4228490.40	Геодезический метод	2.50	-
1921	463342.69	4228490.40	Геодезический метод	2.50	-
1925	461225.70	4228495.18	Геодезический метод	2.50	-
1926	461225.70	4228492.98	Геодезический метод	2.50	-
1927	461223.50	4228492.98	Геодезический метод	2.50	-
1928	461223.50	4228495.18	Геодезический метод	2.50	-
1925	461225.70	4228495.18	Геодезический метод	2.50	-
1929	459480.99	4228364.31	Геодезический метод	2.50	-
1930	459480.99	4228362.11	Геодезический метод	2.50	-
1931	459478.79	4228362.11	Геодезический метод	2.50	-
1932	459478.79	4228364.31	Геодезический метод	2.50	-
1929	459480.99	4228364.31	Геодезический метод	2.50	-
1933	462230.32	4228411.65	Геодезический метод	2.50	-
1934	462230.32	4228409.45	Геодезический метод	2.50	-
1935	462228.12	4228409.45	Геодезический метод	2.50	-
1936	462228.12	4228411.65	Геодезический метод	2.50	-
1933	462230.32	4228411.65	Геодезический метод	2.50	-
1937	461676.05	4228501.30	Геодезический метод	2.50	-
1938	461676.05	4228499.10	Геодезический метод	2.50	-
1939	461673.85	4228499.10	Геодезический метод	2.50	-

2. Сведения о характерных точках границ объекта					
Обозначение характерных точек границ	Координаты, м		Метод определения координат характерной точки	Средняя квадратическая погрешность положения характерной точки (Mt), м	Описание обозначения точки на местности (при наличии)
	X	Y			
1	2	3	4	5	6
1940	461673.85	4228501.30	Геодезический метод	2.50	-
1937	461676.05	4228501.30	Геодезический метод	2.50	-
1941	461293.65	4228505.60	Геодезический метод	2.50	-
1942	461293.65	4228503.40	Геодезический метод	2.50	-
1943	461291.45	4228503.40	Геодезический метод	2.50	-
1944	461291.45	4228505.60	Геодезический метод	2.50	-
1941	461293.65	4228505.60	Геодезический метод	2.50	-
1945	460753.46	4228511.36	Геодезический метод	2.50	-
1946	460753.46	4228509.16	Геодезический метод	2.50	-
1947	460751.26	4228509.16	Геодезический метод	2.50	-
1948	460751.26	4228511.36	Геодезический метод	2.50	-
1945	460753.46	4228511.36	Геодезический метод	2.50	-
1949	460182.75	4228512.81	Геодезический метод	2.50	-
1950	460182.75	4228510.61	Геодезический метод	2.50	-
1951	460180.55	4228510.61	Геодезический метод	2.50	-
1952	460180.55	4228512.81	Геодезический метод	2.50	-
1949	460182.75	4228512.81	Геодезический метод	2.50	-
1953	462865.27	4228512.93	Геодезический метод	2.50	-
1954	462865.27	4228510.73	Геодезический метод	2.50	-
1955	462863.07	4228510.73	Геодезический метод	2.50	-
1956	462863.07	4228512.93	Геодезический метод	2.50	-
1953	462865.27	4228512.93	Геодезический метод	2.50	-
1957	463293.63	4228517.46	Геодезический метод	2.50	-
1958	463293.63	4228515.26	Геодезический метод	2.50	-
1959	463291.43	4228515.26	Геодезический метод	2.50	-

2. Сведения о характерных точках границ объекта					
Обозначение характерных точек границ	Координаты, м		Метод определения координат характерной точки	Средняя квадратическая погрешность положения характерной точки (Mt), м	Описание обозначения точки на местности (при наличии)
	X	Y			
1	2	3	4	5	6
1960	463291.43	4228517.46	Геодезический метод	2.50	-
1957	463293.63	4228517.46	Геодезический метод	2.50	-
1961	460691.23	4228521.62	Геодезический метод	2.50	-
1962	460691.23	4228519.42	Геодезический метод	2.50	-
1963	460689.03	4228519.42	Геодезический метод	2.50	-
1964	460689.03	4228521.62	Геодезический метод	2.50	-
1961	460691.23	4228521.62	Геодезический метод	2.50	-
1965	461550.77	4228523.58	Геодезический метод	2.50	-
1966	461550.77	4228521.38	Геодезический метод	2.50	-
1967	461548.57	4228521.38	Геодезический метод	2.50	-
1968	461548.57	4228523.58	Геодезический метод	2.50	-
1965	461550.77	4228523.58	Геодезический метод	2.50	-
1969	461423.70	4228528.52	Геодезический метод	2.50	-
1970	461423.70	4228526.32	Геодезический метод	2.50	-
1971	461421.50	4228526.32	Геодезический метод	2.50	-
1972	461421.50	4228528.52	Геодезический метод	2.50	-
1969	461423.70	4228528.52	Геодезический метод	2.50	-
1973	462927.31	4228531.78	Геодезический метод	2.50	-
1974	462927.31	4228529.58	Геодезический метод	2.50	-
1975	462925.11	4228529.58	Геодезический метод	2.50	-
1976	462925.11	4228531.78	Геодезический метод	2.50	-
1973	462927.31	4228531.78	Геодезический метод	2.50	-
1977	460247.18	4228533.40	Геодезический метод	2.50	-
1978	460247.18	4228531.20	Геодезический метод	2.50	-
1979	460244.98	4228531.20	Геодезический метод	2.50	-

2. Сведения о характерных точках границ объекта					
Обозначение характерных точек границ	Координаты, м		Метод определения координат характерной точки	Средняя квадратическая погрешность положения характерной точки (Mt), м	Описание обозначения точки на местности (при наличии)
	X	Y			
1	2	3	4	5	6
1980	460244.98	4228533.40	Геодезический метод	2.50	-
1977	460247.18	4228533.40	Геодезический метод	2.50	-
1981	460565.24	4228542.52	Геодезический метод	2.50	-
1982	460565.24	4228540.32	Геодезический метод	2.50	-
1983	460563.04	4228540.32	Геодезический метод	2.50	-
1984	460563.04	4228542.52	Геодезический метод	2.50	-
1981	460565.24	4228542.52	Геодезический метод	2.50	-
1985	463236.04	4228549.40	Геодезический метод	2.50	-
1986	463236.04	4228547.20	Геодезический метод	2.50	-
1987	463233.84	4228547.20	Геодезический метод	2.50	-
1988	463233.84	4228549.40	Геодезический метод	2.50	-
1985	463236.04	4228549.40	Геодезический метод	2.50	-
1989	462987.02	4228549.74	Геодезический метод	2.50	-
1990	462987.02	4228547.54	Геодезический метод	2.50	-
1991	462984.82	4228547.54	Геодезический метод	2.50	-
1992	462984.82	4228549.74	Геодезический метод	2.50	-
1989	462987.02	4228549.74	Геодезический метод	2.50	-
1993	460307.96	4228553.08	Геодезический метод	2.50	-
1994	460307.96	4228550.88	Геодезический метод	2.50	-
1995	460305.76	4228550.88	Геодезический метод	2.50	-
1996	460305.76	4228553.08	Геодезический метод	2.50	-
1993	460307.96	4228553.08	Геодезический метод	2.50	-
1997	460435.28	4228563.60	Геодезический метод	2.50	-
1998	460435.28	4228561.40	Геодезический метод	2.50	-
1999	460433.08	4228561.40	Геодезический метод	2.50	-



2. Сведения о характерных точках границ объекта					
Обозначение характерных точек границ	Координаты, м		Метод определения координат характерной точки	Средняя квадратическая погрешность положения характерной точки (Mt), м	Описание обозначения точки на местности (при наличии)
	X	Y			
1	2	3	4	5	6
2000	460433.08	4228563.60	Геодезический метод	2.50	-
1997	460435.28	4228563.60	Геодезический метод	2.50	-
2001	461981.74	4228446.45	Геодезический метод	2.50	-
2002	461981.74	4228444.25	Геодезический метод	2.50	-
2003	461979.54	4228444.25	Геодезический метод	2.50	-
2004	461979.54	4228446.45	Геодезический метод	2.50	-
2001	461981.74	4228446.45	Геодезический метод	2.50	-
2005	459819.77	4218992.27	Геодезический метод	2.50	-
2006	459819.77	4218990.07	Геодезический метод	2.50	-
2007	459817.57	4218990.07	Геодезический метод	2.50	-
2008	459817.57	4218992.27	Геодезический метод	2.50	-
2005	459819.77	4218992.27	Геодезический метод	2.50	-
2009	463175.09	4228582.88	Геодезический метод	2.50	-
2010	463175.09	4228580.68	Геодезический метод	2.50	-
2011	463172.89	4228580.68	Геодезический метод	2.50	-
2012	463172.89	4228582.88	Геодезический метод	2.50	-
2009	463175.09	4228582.88	Геодезический метод	2.50	-
2013	463080.08	4228586.72	Геодезический метод	2.50	-
2014	463080.08	4228584.52	Геодезический метод	2.50	-
2015	463077.88	4228584.52	Геодезический метод	2.50	-
2016	463077.88	4228586.72	Геодезический метод	2.50	-
2013	463080.08	4228586.72	Геодезический метод	2.50	-
2017	458841.90	4220516.46	Геодезический метод	2.50	-
2018	458841.90	4220514.26	Геодезический метод	2.50	-
2019	458839.70	4220514.26	Геодезический метод	2.50	-

2. Сведения о характерных точках границ объекта					
Обозначение характерных точек границ	Координаты, м		Метод определения координат характерной точки	Средняя квадратическая погрешность положения характерной точки (Mt), м	Описание обозначения точки на местности (при наличии)
	X	Y			
1	2	3	4	5	6
2020	458839.70	4220516.46	Геодезический метод	2.50	-
2017	458841.90	4220516.46	Геодезический метод	2.50	-
2021	459813.47	4218931.40	Геодезический метод	2.50	-
2022	459813.47	4218929.20	Геодезический метод	2.50	-
2023	459811.27	4218929.20	Геодезический метод	2.50	-
2024	459811.27	4218931.40	Геодезический метод	2.50	-
2021	459813.47	4218931.40	Геодезический метод	2.50	-
2025	459838.28	4219174.21	Геодезический метод	2.50	-
2026	459838.28	4219172.01	Геодезический метод	2.50	-
2027	459836.08	4219172.01	Геодезический метод	2.50	-
2028	459836.08	4219174.21	Геодезический метод	2.50	-
2025	459838.28	4219174.21	Геодезический метод	2.50	-
2029	461006.08	4230499.44	Геодезический метод	2.50	-
2030	461006.08	4230497.24	Геодезический метод	2.50	-
2031	461003.88	4230497.24	Геодезический метод	2.50	-
2032	461003.88	4230499.44	Геодезический метод	2.50	-
2029	461006.08	4230499.44	Геодезический метод	2.50	-
2033	461092.31	4230548.66	Геодезический метод	2.50	-
2034	461092.31	4230546.46	Геодезический метод	2.50	-
2035	461090.11	4230546.46	Геодезический метод	2.50	-
2036	461090.11	4230548.66	Геодезический метод	2.50	-
2033	461092.31	4230548.66	Геодезический метод	2.50	-
2037	461144.53	4230588.34	Геодезический метод	2.50	-
2038	461144.53	4230586.14	Геодезический метод	2.50	-
2039	461142.33	4230586.14	Геодезический метод	2.50	-

2. Сведения о характерных точках границ объекта					
Обозначение характерных точек границ	Координаты, м		Метод определения координат характерной точки	Средняя квадратическая погрешность положения характерной точки (Mt), м	Описание обозначения точки на местности (при наличии)
	X	Y			
1	2	3	4	5	6
2040	461142.33	4230588.34	Геодезический метод	2.50	-
2037	461144.53	4230588.34	Геодезический метод	2.50	-
2041	462432.61	4228405.51	Геодезический метод	2.50	-
2042	462432.61	4228403.31	Геодезический метод	2.50	-
2043	462430.41	4228403.31	Геодезический метод	2.50	-
2044	462430.41	4228405.51	Геодезический метод	2.50	-
2041	462432.61	4228405.51	Геодезический метод	2.50	-
2045	461238.51	4230659.89	Геодезический метод	2.50	-
2046	461238.51	4230657.69	Геодезический метод	2.50	-
2047	461236.31	4230657.69	Геодезический метод	2.50	-
2048	461236.31	4230659.89	Геодезический метод	2.50	-
2045	461238.51	4230659.89	Геодезический метод	2.50	-
2049	459832.53	4219118.52	Геодезический метод	2.50	-
2050	459832.53	4219116.32	Геодезический метод	2.50	-
2051	459830.33	4219116.32	Геодезический метод	2.50	-
2052	459830.33	4219118.52	Геодезический метод	2.50	-
2049	459832.53	4219118.52	Геодезический метод	2.50	-
2053	459825.91	4219053.40	Геодезический метод	2.50	-
2054	459825.91	4219051.20	Геодезический метод	2.50	-
2055	459823.71	4219051.20	Геодезический метод	2.50	-
2056	459823.71	4219053.40	Геодезический метод	2.50	-
2053	459825.91	4219053.40	Геодезический метод	2.50	-
2057	461328.90	4230747.80	Геодезический метод	2.50	-
2058	461328.90	4230745.60	Геодезический метод	2.50	-
2059	461326.70	4230745.60	Геодезический метод	2.50	-

2. Сведения о характерных точках границ объекта					
Обозначение характерных точек границ	Координаты, м		Метод определения координат характерной точки	Средняя квадратическая погрешность положения характерной точки (Mt), м	Описание обозначения точки на местности (при наличии)
	X	Y			
1	2	3	4	5	6
2060	461326.70	4230747.80	Геодезический метод	2.50	-
2057	461328.90	4230747.80	Геодезический метод	2.50	-
2061	461370.93	4230797.05	Геодезический метод	2.50	-
2062	461370.93	4230794.85	Геодезический метод	2.50	-
2063	461368.73	4230794.85	Геодезический метод	2.50	-
2064	461368.73	4230797.05	Геодезический метод	2.50	-
2061	461370.93	4230797.05	Геодезический метод	2.50	-
2065	461407.92	4230841.61	Геодезический метод	2.50	-
2066	461407.92	4230839.41	Геодезический метод	2.50	-
2067	461405.72	4230839.41	Геодезический метод	2.50	-
2068	461405.72	4230841.61	Геодезический метод	2.50	-
2065	461407.92	4230841.61	Геодезический метод	2.50	-
2069	458736.53	4220599.92	Геодезический метод	2.50	-
2070	458736.53	4220597.72	Геодезический метод	2.50	-
2071	458734.33	4220597.72	Геодезический метод	2.50	-
2072	458734.33	4220599.92	Геодезический метод	2.50	-
2069	458736.53	4220599.92	Геодезический метод	2.50	-
2073	459788.51	4218690.06	Геодезический метод	2.50	-
2074	459788.51	4218687.86	Геодезический метод	2.50	-
2075	459786.31	4218687.86	Геодезический метод	2.50	-
2076	459786.31	4218690.06	Геодезический метод	2.50	-
2073	459788.51	4218690.06	Геодезический метод	2.50	-
2077	461636.42	4231022.57	Геодезический метод	2.50	-
2078	461636.42	4231020.37	Геодезический метод	2.50	-
2079	461634.22	4231020.37	Геодезический метод	2.50	-

2. Сведения о характерных точках границ объекта					
Обозначение характерных точек границ	Координаты, м		Метод определения координат характерной точки	Средняя квадратическая погрешность положения характерной точки (Mt), м	Описание обозначения точки на местности (при наличии)
	X	Y			
1	2	3	4	5	6
2080	461634.22	4231022.57	Геодезический метод	2.50	-
2077	461636.42	4231022.57	Геодезический метод	2.50	-
2081	461690.11	4231041.80	Геодезический метод	2.50	-
2082	461690.11	4231039.60	Геодезический метод	2.50	-
2083	461687.91	4231039.60	Геодезический метод	2.50	-
2084	461687.91	4231041.80	Геодезический метод	2.50	-
2081	461690.11	4231041.80	Геодезический метод	2.50	-
2085	461743.06	4231060.76	Геодезический метод	2.50	-
2086	461743.06	4231058.56	Геодезический метод	2.50	-
2087	461740.86	4231058.56	Геодезический метод	2.50	-
2088	461740.86	4231060.76	Геодезический метод	2.50	-
2085	461743.06	4231060.76	Геодезический метод	2.50	-
2089	461798.25	4231080.20	Геодезический метод	2.50	-
2090	461798.25	4231078.00	Геодезический метод	2.50	-
2091	461796.05	4231078.00	Геодезический метод	2.50	-
2092	461796.05	4231080.20	Геодезический метод	2.50	-
2089	461798.25	4231080.20	Геодезический метод	2.50	-
2093	461854.92	4231100.59	Геодезический метод	2.50	-
2094	461854.92	4231098.39	Геодезический метод	2.50	-
2095	461852.72	4231098.39	Геодезический метод	2.50	-
2096	461852.72	4231100.59	Геодезический метод	2.50	-
2093	461854.92	4231100.59	Геодезический метод	2.50	-
2097	461966.60	4231140.42	Геодезический метод	2.50	-
2098	461966.60	4231138.22	Геодезический метод	2.50	-
2099	461964.40	4231138.22	Геодезический метод	2.50	-

2. Сведения о характерных точках границ объекта					
Обозначение характерных точек границ	Координаты, м		Метод определения координат характерной точки	Средняя квадратическая погрешность положения характерной точки (Mt), м	Описание обозначения точки на местности (при наличии)
	X	Y			
1	2	3	4	5	6
2100	461964.40	4231140.42	Геодезический метод	2.50	-
2097	461966.60	4231140.42	Геодезический метод	2.50	-
2101	462027.31	4231161.96	Геодезический метод	2.50	-
2102	462027.31	4231159.76	Геодезический метод	2.50	-
2103	462025.11	4231159.76	Геодезический метод	2.50	-
2104	462025.11	4231161.96	Геодезический метод	2.50	-
2101	462027.31	4231161.96	Геодезический метод	2.50	-
2105	462090.91	4231184.45	Геодезический метод	2.50	-
2106	462090.91	4231182.25	Геодезический метод	2.50	-
2107	462088.71	4231182.25	Геодезический метод	2.50	-
2108	462088.71	4231184.45	Геодезический метод	2.50	-
2105	462090.91	4231184.45	Геодезический метод	2.50	-
2109	462151.61	4231206.11	Геодезический метод	2.50	-
2110	462151.61	4231203.91	Геодезический метод	2.50	-
2111	462149.41	4231203.91	Геодезический метод	2.50	-
2112	462149.41	4231206.11	Геодезический метод	2.50	-
2109	462151.61	4231206.11	Геодезический метод	2.50	-
2113	462207.17	4231226.08	Геодезический метод	2.50	-
2114	462207.17	4231223.88	Геодезический метод	2.50	-
2115	462204.97	4231223.88	Геодезический метод	2.50	-
2116	462204.97	4231226.08	Геодезический метод	2.50	-
2113	462207.17	4231226.08	Геодезический метод	2.50	-
2117	459738.13	4228415.46	Геодезический метод	2.50	-
2118	459738.13	4228413.26	Геодезический метод	2.50	-
2119	459735.93	4228413.26	Геодезический метод	2.50	-

2. Сведения о характерных точках границ объекта					
Обозначение характерных точек границ	Координаты, м		Метод определения координат характерной точки	Средняя квадратическая погрешность положения характерной точки (Mt), м	Описание обозначения точки на местности (при наличии)
	X	Y			
1	2	3	4	5	6
2120	459735.93	4228415.46	Геодезический метод	2.50	-
2117	459738.13	4228415.46	Геодезический метод	2.50	-
2121	462329.24	4231322.39	Геодезический метод	2.50	-
2122	462329.24	4231320.19	Геодезический метод	2.50	-
2123	462327.04	4231320.19	Геодезический метод	2.50	-
2124	462327.04	4231322.39	Геодезический метод	2.50	-
2121	462329.24	4231322.39	Геодезический метод	2.50	-
2125	462357.59	4231379.63	Геодезический метод	2.50	-
2126	462357.59	4231377.43	Геодезический метод	2.50	-
2127	462355.39	4231377.43	Геодезический метод	2.50	-
2128	462355.39	4231379.63	Геодезический метод	2.50	-
2125	462357.59	4231379.63	Геодезический метод	2.50	-
2129	462415.35	4231495.67	Геодезический метод	2.50	-
2130	462415.35	4231493.47	Геодезический метод	2.50	-
2131	462413.15	4231493.47	Геодезический метод	2.50	-
2132	462413.15	4231495.67	Геодезический метод	2.50	-
2129	462415.35	4231495.67	Геодезический метод	2.50	-
2133	462444.35	4231553.50	Геодезический метод	2.50	-
2134	462444.35	4231551.30	Геодезический метод	2.50	-
2135	462442.15	4231551.30	Геодезический метод	2.50	-
2136	462442.15	4231553.50	Геодезический метод	2.50	-
2133	462444.35	4231553.50	Геодезический метод	2.50	-
2137	462359.61	4228407.80	Геодезический метод	2.50	-
2138	462359.61	4228405.60	Геодезический метод	2.50	-
2139	462357.41	4228405.60	Геодезический метод	2.50	-

2. Сведения о характерных точках границ объекта					
Обозначение характерных точек границ	Координаты, м		Метод определения координат характерной точки	Средняя квадратическая погрешность положения характерной точки (Mt), м	Описание обозначения точки на местности (при наличии)
	X	Y			
1	2	3	4	5	6
2140	462357.41	4228407.80	Геодезический метод	2.50	-
2137	462359.61	4228407.80	Геодезический метод	2.50	-
2141	462496.24	4231657.86	Геодезический метод	2.50	-
2142	462496.24	4231655.66	Геодезический метод	2.50	-
2143	462494.04	4231655.66	Геодезический метод	2.50	-
2144	462494.04	4231657.86	Геодезический метод	2.50	-
2141	462496.24	4231657.86	Геодезический метод	2.50	-
2145	462522.75	4231711.09	Геодезический метод	2.50	-
2146	462522.75	4231708.89	Геодезический метод	2.50	-
2147	462520.55	4231708.89	Геодезический метод	2.50	-
2148	462520.55	4231711.09	Геодезический метод	2.50	-
2145	462522.75	4231711.09	Геодезический метод	2.50	-
2149	462549.77	4231765.88	Геодезический метод	2.50	-
2150	462549.77	4231763.68	Геодезический метод	2.50	-
2151	462547.57	4231763.68	Геодезический метод	2.50	-
2152	462547.57	4231765.88	Геодезический метод	2.50	-
2149	462549.77	4231765.88	Геодезический метод	2.50	-
2153	462560.78	4228420.61	Геодезический метод	2.50	-
2154	462560.78	4228418.41	Геодезический метод	2.50	-
2155	462558.58	4228418.41	Геодезический метод	2.50	-
2156	462558.58	4228420.61	Геодезический метод	2.50	-
2153	462560.78	4228420.61	Геодезический метод	2.50	-
2157	462632.92	4231932.86	Геодезический метод	2.50	-
2158	462632.92	4231930.66	Геодезический метод	2.50	-
2159	462630.72	4231930.66	Геодезический метод	2.50	-



2. Сведения о характерных точках границ объекта					
Обозначение характерных точек границ	Координаты, м		Метод определения координат характерной точки	Средняя квадратическая погрешность положения характерной точки (Mt), м	Описание обозначения точки на местности (при наличии)
	X	Y			
1	2	3	4	5	6
2160	462630.72	4231932.86	Геодезический метод	2.50	-
2157	462632.92	4231932.86	Геодезический метод	2.50	-
2161	462658.83	4231984.84	Геодезический метод	2.50	-
2162	462658.83	4231982.64	Геодезический метод	2.50	-
2163	462656.63	4231982.64	Геодезический метод	2.50	-
2164	462656.63	4231984.84	Геодезический метод	2.50	-
2161	462658.83	4231984.84	Геодезический метод	2.50	-
2165	462684.40	4232035.84	Геодезический метод	2.50	-
2166	462684.40	4232033.64	Геодезический метод	2.50	-
2167	462682.20	4232033.64	Геодезический метод	2.50	-
2168	462682.20	4232035.84	Геодезический метод	2.50	-
2165	462684.40	4232035.84	Геодезический метод	2.50	-
2169	462709.50	4232086.48	Геодезический метод	2.50	-
2170	462709.50	4232084.28	Геодезический метод	2.50	-
2171	462707.30	4232084.28	Геодезический метод	2.50	-
2172	462707.30	4232086.48	Геодезический метод	2.50	-
2169	462709.50	4232086.48	Геодезический метод	2.50	-
2173	462736.73	4232140.79	Геодезический метод	2.50	-
2174	462736.73	4232138.59	Геодезический метод	2.50	-
2175	462734.53	4232138.59	Геодезический метод	2.50	-
2176	462734.53	4232140.79	Геодезический метод	2.50	-
2173	462736.73	4232140.79	Геодезический метод	2.50	-
2177	462761.75	4232191.03	Геодезический метод	2.50	-
2178	462761.75	4232188.83	Геодезический метод	2.50	-
2179	462759.55	4232188.83	Геодезический метод	2.50	-

2. Сведения о характерных точках границ объекта					
Обозначение характерных точек границ	Координаты, м		Метод определения координат характерной точки	Средняя квадратическая погрешность положения характерной точки (Mt), м	Описание обозначения точки на местности (при наличии)
	X	Y			
1	2	3	4	5	6
2180	462759.55	4232191.03	Геодезический метод	2.50	-
2177	462761.75	4232191.03	Геодезический метод	2.50	-
2181	462788.98	4232245.52	Геодезический метод	2.50	-
2182	462788.98	4232243.32	Геодезический метод	2.50	-
2183	462786.78	4232243.32	Геодезический метод	2.50	-
2184	462786.78	4232245.52	Геодезический метод	2.50	-
2181	462788.98	4232245.52	Геодезический метод	2.50	-
2185	462105.31	4228424.60	Геодезический метод	2.50	-
2186	462105.31	4228422.40	Геодезический метод	2.50	-
2187	462103.11	4228422.40	Геодезический метод	2.50	-
2188	462103.11	4228424.60	Геодезический метод	2.50	-
2185	462105.31	4228424.60	Геодезический метод	2.50	-
2189	462843.41	4232354.99	Геодезический метод	2.50	-
2190	462843.41	4232352.79	Геодезический метод	2.50	-
2191	462841.21	4232352.79	Геодезический метод	2.50	-
2192	462841.21	4232354.99	Геодезический метод	2.50	-
2189	462843.41	4232354.99	Геодезический метод	2.50	-
2193	459798.92	4228427.56	Геодезический метод	2.50	-
2194	459798.92	4228425.36	Геодезический метод	2.50	-
2195	459796.72	4228425.36	Геодезический метод	2.50	-
2196	459796.72	4228427.56	Геодезический метод	2.50	-
2193	459798.92	4228427.56	Геодезический метод	2.50	-
2197	462944.39	4232518.65	Геодезический метод	2.50	-
2198	462944.39	4232516.45	Геодезический метод	2.50	-
2199	462942.19	4232516.45	Геодезический метод	2.50	-

2. Сведения о характерных точках границ объекта					
Обозначение характерных точек границ	Координаты, м		Метод определения координат характерной точки	Средняя квадратическая погрешность положения характерной точки (Mt), м	Описание обозначения точки на местности (при наличии)
	X	Y			
1	2	3	4	5	6
2200	462942.19	4232518.65	Геодезический метод	2.50	-
2197	462944.39	4232518.65	Геодезический метод	2.50	-
2201	462984.71	4232565.21	Геодезический метод	2.50	-
2202	462984.71	4232563.01	Геодезический метод	2.50	-
2203	462982.51	4232563.01	Геодезический метод	2.50	-
2204	462982.51	4232565.21	Геодезический метод	2.50	-
2201	462984.71	4232565.21	Геодезический метод	2.50	-
2205	461920.06	4228457.54	Геодезический метод	2.50	-
2206	461920.06	4228455.34	Геодезический метод	2.50	-
2207	461917.86	4228455.34	Геодезический метод	2.50	-
2208	461917.86	4228457.54	Геодезический метод	2.50	-
2205	461920.06	4228457.54	Геодезический метод	2.50	-
2209	462046.01	4228435.01	Геодезический метод	2.50	-
2210	462046.01	4228432.81	Геодезический метод	2.50	-
2211	462043.81	4228432.81	Геодезический метод	2.50	-
2212	462043.81	4228435.01	Геодезический метод	2.50	-
2209	462046.01	4228435.01	Геодезический метод	2.50	-
2213	463066.34	4232659.54	Геодезический метод	2.50	-
2214	463066.34	4232657.34	Геодезический метод	2.50	-
2215	463064.14	4232657.34	Геодезический метод	2.50	-
2216	463064.14	4232659.54	Геодезический метод	2.50	-
2213	463066.34	4232659.54	Геодезический метод	2.50	-
2217	462622.45	4228439.29	Геодезический метод	2.50	-
2218	462622.45	4228437.09	Геодезический метод	2.50	-
2219	462620.25	4228437.09	Геодезический метод	2.50	-

2. Сведения о характерных точках границ объекта					
Обозначение характерных точек границ	Координаты, м		Метод определения координат характерной точки	Средняя квадратическая погрешность положения характерной точки (Mt), м	Описание обозначения точки на местности (при наличии)
	X	Y			
1	2	3	4	5	6
2220	462620.25	4228439.29	Геодезический метод	2.50	-
2217	462622.45	4228439.29	Геодезический метод	2.50	-
2221	463104.85	4232704.00	Геодезический метод	2.50	-
2222	463104.85	4232701.80	Геодезический метод	2.50	-
2223	463102.65	4232701.80	Геодезический метод	2.50	-
2224	463102.65	4232704.00	Геодезический метод	2.50	-
2221	463104.85	4232704.00	Геодезический метод	2.50	-
2225	458874.76	4220473.12	Геодезический метод	2.50	-
2226	458874.76	4220470.92	Геодезический метод	2.50	-
2227	458872.56	4220470.92	Геодезический метод	2.50	-
2228	458872.56	4220473.12	Геодезический метод	2.50	-
2225	458874.76	4220473.12	Геодезический метод	2.50	-
2229	458818.34	4220546.89	Геодезический метод	2.50	-
2230	458818.34	4220544.69	Геодезический метод	2.50	-
2231	458816.14	4220544.69	Геодезический метод	2.50	-
2232	458816.14	4220546.89	Геодезический метод	2.50	-
2229	458818.34	4220546.89	Геодезический метод	2.50	-
2233	463163.68	4232860.76	Геодезический метод	2.50	-
2234	463163.68	4232858.56	Геодезический метод	2.50	-
2235	463161.48	4232858.56	Геодезический метод	2.50	-
2236	463161.48	4232860.76	Геодезический метод	2.50	-
2233	463163.68	4232860.76	Геодезический метод	2.50	-
2237	463175.00	4232920.05	Геодезический метод	2.50	-
2238	463175.00	4232917.85	Геодезический метод	2.50	-
2239	463172.80	4232917.85	Геодезический метод	2.50	-

2. Сведения о характерных точках границ объекта					
Обозначение характерных точек границ	Координаты, м		Метод определения координат характерной точки	Средняя квадратическая погрешность положения характерной точки (Mt), м	Описание обозначения точки на местности (при наличии)
	X	Y			
1	2	3	4	5	6
2240	463172.80	4232920.05	Геодезический метод	2.50	-
2237	463175.00	4232920.05	Геодезический метод	2.50	-
2241	463186.21	4232979.65	Геодезический метод	2.50	-
2242	463186.21	4232977.45	Геодезический метод	2.50	-
2243	463184.01	4232977.45	Геодезический метод	2.50	-
2244	463184.01	4232979.65	Геодезический метод	2.50	-
2241	463186.21	4232979.65	Геодезический метод	2.50	-
2245	463197.92	4233041.36	Геодезический метод	2.50	-
2246	463197.92	4233039.16	Геодезический метод	2.50	-
2247	463195.72	4233039.16	Геодезический метод	2.50	-
2248	463195.72	4233041.36	Геодезический метод	2.50	-
2245	463197.92	4233041.36	Геодезический метод	2.50	-
2249	463208.88	4233099.85	Геодезический метод	2.50	-
2250	463208.88	4233097.65	Геодезический метод	2.50	-
2251	463206.68	4233097.65	Геодезический метод	2.50	-
2252	463206.68	4233099.85	Геодезический метод	2.50	-
2249	463208.88	4233099.85	Геодезический метод	2.50	-
2253	463219.99	4233159.89	Геодезический метод	2.50	-
2254	463219.99	4233157.69	Геодезический метод	2.50	-
2255	463217.79	4233157.69	Геодезический метод	2.50	-
2256	463217.79	4233159.89	Геодезический метод	2.50	-
2253	463219.99	4233159.89	Геодезический метод	2.50	-
2257	463231.12	4233219.29	Геодезический метод	2.50	-
2258	463231.12	4233217.09	Геодезический метод	2.50	-
2259	463228.92	4233217.09	Геодезический метод	2.50	-

2. Сведения о характерных точках границ объекта					
Обозначение характерных точек границ	Координаты, м		Метод определения координат характерной точки	Средняя квадратическая погрешность положения характерной точки (Mt), м	Описание обозначения точки на местности (при наличии)
	X	Y			
1	2	3	4	5	6
2260	463228.92	4233219.29	Геодезический метод	2.50	-
2257	463231.12	4233219.29	Геодезический метод	2.50	-
2261	459793.95	4218742.61	Геодезический метод	2.50	-
2262	459793.95	4218740.41	Геодезический метод	2.50	-
2263	459791.75	4218740.41	Геодезический метод	2.50	-
2264	459791.75	4218742.61	Геодезический метод	2.50	-
2261	459793.95	4218742.61	Геодезический метод	2.50	-
2265	463279.99	4233388.65	Геодезический метод	2.50	-
2266	463279.99	4233386.45	Геодезический метод	2.50	-
2267	463277.79	4233386.45	Геодезический метод	2.50	-
2268	463277.79	4233388.65	Геодезический метод	2.50	-
2265	463279.99	4233388.65	Геодезический метод	2.50	-
2269	459224.64	4217513.60	Геодезический метод	2.50	-
2270	459224.64	4217511.40	Геодезический метод	2.50	-
2271	459222.44	4217511.40	Геодезический метод	2.50	-
2272	459222.44	4217513.59	Геодезический метод	2.50	-
2269	459224.64	4217513.60	Геодезический метод	2.50	-
2273	461580.86	4231002.73	Геодезический метод	2.50	-
2274	461580.86	4231000.54	Геодезический метод	2.50	-
2275	461578.66	4231000.54	Геодезический метод	2.50	-
2276	461578.66	4231002.73	Геодезический метод	2.50	-
2273	461580.86	4231002.73	Геодезический метод	2.50	-
2277	463152.02	4232800.36	Геодезический метод	2.50	-
2278	463152.02	4232798.17	Геодезический метод	2.50	-
2279	463149.82	4232798.17	Геодезический метод	2.50	-

2. Сведения о характерных точках границ объекта					
Обозначение характерных точек границ	Координаты, м		Метод определения координат характерной точки	Средняя квадратическая погрешность положения характерной точки (Mt), м	Описание обозначения точки на местности (при наличии)
	X	Y			
1	2	3	4	5	6
2280	463149.82	4232800.36	Геодезический метод	2.50	-
2277	463152.02	4232800.36	Геодезический метод	2.50	-
2281	461485.83	4230933.86	Геодезический метод	2.50	-
2282	461485.83	4230931.67	Геодезический метод	2.50	-
2283	461483.63	4230931.67	Геодезический метод	2.50	-
2284	461483.63	4230933.86	Геодезический метод	2.50	-
2281	461485.83	4230933.86	Геодезический метод	2.50	-
2285	461355.47	4228515.52	Геодезический метод	2.50	-
2286	461355.47	4228513.33	Геодезический метод	2.50	-
2287	461353.27	4228513.33	Геодезический метод	2.50	-
2288	461353.27	4228515.52	Геодезический метод	2.50	-
2285	461355.47	4228515.52	Геодезический метод	2.50	-
2289	459411.19	4228350.39	Геодезический метод	2.50	-
2290	459411.19	4228348.20	Геодезический метод	2.50	-
2291	459408.99	4228348.20	Геодезический метод	2.50	-
2292	459408.99	4228350.39	Геодезический метод	2.50	-
2289	459411.19	4228350.39	Геодезический метод	2.50	-
2293	462805.76	4228494.88	Геодезический метод	2.50	-
2294	462805.76	4228492.69	Геодезический метод	2.50	-
2295	462803.56	4228492.69	Геодезический метод	2.50	-
2296	462803.56	4228494.88	Геодезический метод	2.50	-
2293	462805.76	4228494.88	Геодезический метод	2.50	-
2297	462604.12	4231875.15	Геодезический метод	2.50	-
2298	462604.12	4231872.96	Геодезический метод	2.50	-
2299	462601.92	4231872.96	Геодезический метод	2.50	-

2. Сведения о характерных точках границ объекта					
Обозначение характерных точек границ	Координаты, м		Метод определения координат характерной точки	Средняя квадратическая погрешность положения характерной точки (Mt), м	Описание обозначения точки на местности (при наличии)
	X	Y			
1	2	3	4	5	6
2300	462601.92	4231875.15	Геодезический метод	2.50	-
2297	462604.12	4231875.15	Геодезический метод	2.50	-
2301	461614.17	4228512.30	Геодезический метод	2.50	-
2302	461614.17	4228510.11	Геодезический метод	2.50	-
2303	461611.97	4228510.11	Геодезический метод	2.50	-
2304	461611.97	4228512.30	Геодезический метод	2.50	-
2301	461614.17	4228512.30	Геодезический метод	2.50	-
2305	460503.60	4228552.56	Геодезический метод	2.50	-
2306	460503.60	4228550.37	Геодезический метод	2.50	-
2307	460501.40	4228550.37	Геодезический метод	2.50	-
2308	460501.40	4228552.56	Геодезический метод	2.50	-
2305	460503.60	4228552.56	Геодезический метод	2.50	-
2309	462388.07	4231440.46	Геодезический метод	2.50	-
2310	462388.07	4231438.27	Геодезический метод	2.50	-
2311	462385.87	4231438.27	Геодезический метод	2.50	-
2312	462385.87	4231440.46	Геодезический метод	2.50	-
2309	462388.07	4231440.46	Геодезический метод	2.50	-
2313	458911.80	4220423.78	Геодезический метод	2.50	-
2314	458911.80	4220421.59	Геодезический метод	2.50	-
2315	458909.60	4220421.59	Геодезический метод	2.50	-
2316	458909.60	4220423.78	Геодезический метод	2.50	-
2313	458911.80	4220423.78	Геодезический метод	2.50	-
2317	459862.52	4228440.24	Геодезический метод	2.50	-
2318	459862.52	4228438.05	Геодезический метод	2.50	-
2319	459860.32	4228438.05	Геодезический метод	2.50	-



2. Сведения о характерных точках границ объекта					
Обозначение характерных точек границ	Координаты, м		Метод определения координат характерной точки	Средняя квадратическая погрешность положения характерной точки (Mt), м	Описание обозначения точки на местности (при наличии)
	X	Y			
1	2	3	4	5	6
2320	459860.32	4228440.24	Геодезический метод	2.50	-
2317	459862.52	4228440.24	Геодезический метод	2.50	-
2321	460880.01	4228490.45	Геодезический метод	2.50	-
2322	460880.01	4228488.26	Геодезический метод	2.50	-
2323	460877.81	4228488.26	Геодезический метод	2.50	-
2324	460877.81	4228490.45	Геодезический метод	2.50	-
2321	460880.01	4228490.45	Геодезический метод	2.50	-
2325	463242.80	4233281.66	Геодезический метод	2.50	-
2326	463242.80	4233279.47	Геодезический метод	2.50	-
2327	463240.60	4233279.47	Геодезический метод	2.50	-
2328	463240.60	4233281.66	Геодезический метод	2.50	-
2325	463242.80	4233281.66	Геодезический метод	2.50	-
2329	461910.77	4231120.70	Геодезический метод	2.50	-
2330	461910.77	4231118.51	Геодезический метод	2.50	-
2331	461908.57	4231118.51	Геодезический метод	2.50	-
2332	461908.57	4231120.70	Геодезический метод	2.50	-
2329	461910.77	4231120.70	Геодезический метод	2.50	-
2333	465016.50	4220966.95	Геодезический метод	2.50	-
2334	465017.49	4220966.81	Геодезический метод	2.50	-
2335	465017.36	4220965.95	Геодезический метод	2.50	-
2336	465017.50	4220965.86	Геодезический метод	2.50	-
2337	465017.01	4220965.00	Геодезический метод	2.50	-
2338	465016.14	4220965.50	Геодезический метод	2.50	-
2339	465016.35	4220965.96	Геодезический метод	2.50	-
2333	465016.50	4220966.95	Геодезический метод	2.50	-

2. Сведения о характерных точках границ объекта					
Обозначение характерных точек границ	Координаты, м		Метод определения координат характерной точки	Средняя квадратическая погрешность положения характерной точки (Mt), м	Описание обозначения точки на местности (при наличии)
	X	Y			
1	2	3	4	5	6
2340	464619.70	4220269.41	Геодезический метод	2.50	-
2341	464620.21	4220268.55	Геодезический метод	2.50	-
2342	464619.35	4220268.04	Геодезический метод	2.50	-
2343	464618.84	4220268.90	Геодезический метод	2.50	-
2340	464619.70	4220269.41	Геодезический метод	2.50	-
2344	463648.99	4219696.04	Геодезический метод	2.50	-
2345	463649.71	4219695.37	Геодезический метод	2.50	-
2346	463649.03	4219694.63	Геодезический метод	2.50	-
2347	463648.30	4219695.31	Геодезический метод	2.50	-
2344	463648.99	4219696.04	Геодезический метод	2.50	-
3. Сведения о характерных точках части (частей) границы объекта					
Обозначение характерных точек части границы	Координаты, м		Метод определения координат характерной точки	Средняя квадратическая погрешность положения характерной точки (Mt), м	Описание обозначения точки на местности (при наличии)
	X	Y			
1	2	3	4	5	6
-	-	-	-	-	-



**ТЕКСТОВОЕ ОПИСАНИЕ**  
**местоположения границ населенных пунктов, территориальных зон**

Прохождение границы		Описание прохождения границы
от точки	до точки	
1	2	3
-	-	-

**ОПИСАНИЕ МЕСТОПОЛОЖЕНИЯ ГРАНИЦ**  
**Зона ведения личного подсобного хозяйства на полевых участках (СиЛх)**

(наименование объекта, местоположение границ которого описано  
(далее - объект))

**Раздел 1**

Сведения об объекте		
N п/п	Характеристики объекта	Описание характеристик
1	2	3
1	Местоположение объекта	Новосибирская область, Искитимский район, Морозовский сельсовет
2	Площадь объекта +/- величина погрешности определения площади (P +/- Дельта P)	78204кв.м ± 2446кв.м
3	Иные характеристики объекта	Основные виды РИ: Ведение личного подсобного хозяйства на полевых участках (1.16); Условно разрешенные виды использования: Не устанавливается; Вспомогательные виды РИ: Не устанавливается

**Раздел 2**

<b>Сведения о местоположении границ объекта</b>					
<b>1. Система координат <u>МСК НСО</u></b>					
<b>2. Сведения о характерных точках границ объекта</b>					
Обозначение характерных точек границ	Координаты, м		Метод определения координат характерной точки	Средняя квадратическая погрешность положения характерной точки ( Мt ), м	Описание обозначения точки на местности (при наличии)
	X	Y			
1	2	3	4	5	6
1	462987,12	4221660,00	Геодезический метод	2,50	–
2	462957,30	4221659,70	Геодезический метод	2,50	–
3	462940,58	4221638,86	Геодезический метод	2,50	–
4	462922,77	4221642,16	Геодезический метод	2,50	–
5	462916,73	4221617,47	Геодезический метод	2,50	–
6	462954,47	4221606,53	Геодезический метод	2,50	–
7	462994,24	4221587,76	Геодезический метод	2,50	–
8	463056,60	4221525,17	Геодезический метод	2,50	–
9	463044,15	4221455,32	Геодезический метод	2,50	–
10	463038,10	4221436,40	Геодезический метод	2,50	–
11	463038,10	4221419,74	Геодезический метод	2,50	–
12	463050,96	4221415,96	Геодезический метод	2,50	–
13	463035,07	4221401,57	Геодезический метод	2,50	–
14	463032,04	4221388,71	Геодезический метод	2,50	–
15	463037,34	4221375,84	Геодезический метод	2,50	–
16	463037,34	4221362,21	Геодезический метод	2,50	–
17	463034,31	4221350,86	Геодезический метод	2,50	–
18	463023,72	4221351,61	Геодезический метод	2,50	–
19	463019,93	4221363,73	Геодезический метод	2,50	–
20	463010,85	4221372,05	Геодезический метод	2,50	–
21	463001,17	4221368,27	Геодезический метод	2,50	–
22	463034,31	4221302,41	Геодезический метод	2,50	–
23	463048,69	4221307,71	Геодезический метод	2,50	–
24	463096,38	4221328,90	Геодезический метод	2,50	–
25	463112,28	4221350,86	Геодезический метод	2,50	–
26	463113,79	4221364,48	Геодезический метод	2,50	–
27	463088,05	4221418,23	Геодезический метод	2,50	–

28	463087,90	4221432,38	Геодезический метод	2,50	–
29	463145,74	4221441,38	Геодезический метод	2,50	–
30	463186,50	4221475,11	Геодезический метод	2,50	–
31	463152,50	4221499,12	Геодезический метод	2,50	–
32	463092,21	4221554,85	Геодезический метод	2,50	–
33	463093,63	4221610,48	Геодезический метод	2,50	–
34	463100,82	4221632,56	Геодезический метод	2,50	–
35	463074,96	4221634,96	Геодезический метод	2,50	–
36	463029,06	4221653,79	Геодезический метод	2,50	–
37	463005,52	4221650,20	Геодезический метод	2,50	–
1	462987,12	4221660,00	Геодезический метод	2,50	–
38	463351,34	4221877,48	Геодезический метод	2,50	–
39	463273,50	4221875,23	Геодезический метод	2,50	–
40	463242,57	4221871,78	Геодезический метод	2,50	–
41	463180,51	4221846,05	Геодезический метод	2,50	–
42	463155,49	4221838,75	Геодезический метод	2,50	–
43	463137,89	4221834,65	Геодезический метод	2,50	–
44	463133,88	4221812,75	Геодезический метод	2,50	–
45	463163,70	4221806,63	Геодезический метод	2,50	–
46	463188,05	4221811,71	Геодезический метод	2,50	–
47	463191,13	4221808,63	Геодезический метод	2,50	–
48	463349,55	4221691,47	Геодезический метод	2,50	–
49	463378,74	4221768,65	Геодезический метод	2,50	–
50	463370,82	4221802,76	Геодезический метод	2,50	–
51	463335,13	4221836,76	Геодезический метод	2,50	–
38	463351,34	4221877,48	Геодезический метод	2,50	–
52	462640,25	4221594,49	Геодезический метод	2,50	–
53	462568,19	4221524,90	Геодезический метод	2,50	–
54	462535,10	4221492,94	Геодезический метод	2,50	–
55	462638,10	4221393,49	Геодезический метод	2,50	–
56	462706,83	4221458,86	Геодезический метод	2,50	–
57	462708,91	4221507,58	Геодезический метод	2,50	–
58	462654,07	4221577,00	Геодезический метод	2,50	–
52	462640,25	4221594,49	Геодезический метод	2,50	–

59	463044,13	4221811,22	Геодезический метод	2,50	–
60	463052,28	4221773,60	Геодезический метод	2,50	–
61	463116,20	4221737,70	Геодезический метод	2,50	–
62	463143,67	4221764,46	Геодезический метод	2,50	–
63	463124,26	4221786,98	Геодезический метод	2,50	–
64	463107,37	4221801,90	Геодезический метод	2,50	–
65	463080,07	4221804,67	Геодезический метод	2,50	–
59	463044,13	4221811,22	Геодезический метод	2,50	–

**3. Сведения о характерных точках части (частей) границы объекта**

Обозначение характерных точек части границы	Координаты, м		Метод определения координат характерной точки	Средняя квадратическая погрешность положения характерной точки ( Mt ), м	Описание обозначения точки на местности (при наличии)
	X	Y			
1	2	3	4	5	6
<b>Часть № –</b>					
–	–	–	–	–	–



## ОПИСАНИЕ МЕСТОПОЛОЖЕНИЯ ГРАНИЦ

Зона ведения личного подсобного хозяйства на полевых участках (СиЛх)

(наименование объекта)

## ПЛАН ГРАНИЦ ОБЪЕКТА




## Условные обозначения

Масштаб 1:1000



- граница кадастрового квартала



- граница земельного участка, внесенного в ЕГРН



- граница территориальной зоны

54:07:057401

- номер кадастрового квартала

54:07:055601:586

- кадастровый номер земельного участка, внесенного в Е

СиЛх-1

- условное обозначение границы территориальной зоны

Кадастровый инженер  
(квалификационный сертификат 54-11-193)



2021 г.

**ГРАФИЧЕСКОЕ ОПИСАНИЕ**  
**местоположения границ населенных пунктов, территориальных зон, особо охраняемых природных территорий, зон с особыми условиями использования территории**

**Зона ведения садового хозяйства (Ссх)**

(наименование объекта, местоположение границ которого описано (далее - объект))

**Раздел 1**

**Сведения об объекте**

№ п/п	Характеристики объекта	Описание характеристик
1	2	3
1.	Местоположение объекта	Новосибирская область, район Искитимский, сельсовет Морозовский
2.	Площадь объекта +/- величина погрешности определения площади (Р +/- Дельта Р)	6435006 +/- 22196 м <sup>2</sup>
3.	Иные характеристики объекта	Основные виды РИ (Код вида РИ): Земельные участки общего назначения (13.0) Ведение садоводства (13.2) Условно разрешенные виды РИ (Код вида РИ): Не устанавливается Вспомогательные виды РИ (Код вида РИ): Не устанавливается

## Раздел 2

### Сведения о местоположении границ объекта

1. Система координат МСК НСО, зона 4

2. Сведения о характерных точках границ объекта

Обозначение характерных точек границ	Координаты, м		Метод определения координат характерной точки	Средняя квадратическая погрешность положения характерной точки (Mt), м	Описание обозначения точки на местности (при наличии)
	X	Y			
1	2	3	4	5	6
1	466137.95	4220016.18	Геодезический метод	2.50	-
2	466133.11	4220022.24	Геодезический метод	2.50	-
3	466137.68	4220027.25	Геодезический метод	2.50	-
4	466136.74	4220027.36	Геодезический метод	2.50	-
5	466026.62	4220132.45	Геодезический метод	2.50	-
6	465994.68	4220162.92	Геодезический метод	2.50	-
7	465999.43	4220170.79	Геодезический метод	2.50	-
8	465991.10	4220176.64	Геодезический метод	2.50	-
9	466044.96	4220252.89	Геодезический метод	2.50	-
10	466086.57	4220315.16	Геодезический метод	2.50	-
11	466105.12	4220345.88	Геодезический метод	2.50	-
12	466057.82	4220364.81	Геодезический метод	2.50	-
13	466060.65	4220365.99	Геодезический метод	2.50	-
14	466058.42	4220366.76	Геодезический метод	2.50	-
15	466056.96	4220373.51	Геодезический метод	2.50	-
16	466079.44	4220381.99	Геодезический метод	2.50	-
17	466093.67	4220386.55	Геодезический метод	2.50	-
18	466105.38	4220396.61	Геодезический метод	2.50	-
19	466115.92	4220413.53	Геодезический метод	2.50	-
20	466118.25	4220425.63	Геодезический метод	2.50	-
21	466104.41	4220441.90	Геодезический метод	2.50	-
22	466023.17	4220528.97	Геодезический метод	2.50	-

## 2. Сведения о характерных точках границ объекта

Обозначение характерных точек границ	Координаты, м		Метод определения координат характерной точки	Средняя квадратическая погрешность положения характерной точки (Mt), м	Описание обозначения точки на местности (при наличии)
	X	Y			
1	2	3	4	5	6
23	465998.20	4220553.71	Геодезический метод	2.50	-
24	465978.96	4220569.84	Геодезический метод	2.50	-
25	465947.37	4220569.84	Геодезический метод	2.50	-
26	465865.43	4220525.68	Геодезический метод	2.50	-
27	465830.73	4220554.07	Геодезический метод	2.50	-
28	465758.19	4220566.70	Геодезический метод	2.50	-
29	465606.81	4220740.18	Геодезический метод	2.50	-
30	465559.04	4220659.55	Геодезический метод	2.50	-
31	465580.84	4220626.77	Геодезический метод	2.50	-
32	465574.96	4220616.38	Геодезический метод	2.50	-
33	465572.00	4220619.86	Геодезический метод	2.50	-
34	465548.64	4220603.83	Геодезический метод	2.50	-
35	465558.22	4220592.53	Геодезический метод	2.50	-
36	465545.82	4220584.02	Геодезический метод	2.50	-
37	465549.33	4220576.91	Геодезический метод	2.50	-
38	465537.76	4220571.76	Геодезический метод	2.50	-
39	465522.35	4220564.06	Геодезический метод	2.50	-
40	465517.92	4220559.88	Геодезический метод	2.50	-
41	465517.13	4220554.25	Геодезический метод	2.50	-
42	465519.37	4220548.23	Геодезический метод	2.50	-
43	465519.59	4220542.64	Геодезический метод	2.50	-
44	465517.98	4220532.47	Геодезический метод	2.50	-
45	465520.48	4220519.86	Геодезический метод	2.50	-
46	465525.27	4220514.95	Геодезический метод	2.50	-
47	465534.42	4220513.80	Геодезический метод	2.50	-

## 2. Сведения о характерных точках границ объекта

Обозначение характерных точек границ	Координаты, м		Метод определения координат характерной точки	Средняя квадратическая погрешность положения характерной точки (Mt), м	Описание обозначения точки на местности (при наличии)
	X	Y			
1	2	3	4	5	6
48	465545.55	4220515.74	Геодезический метод	2.50	-
49	465569.13	4220543.09	Геодезический метод	2.50	-
50	465581.76	4220533.32	Геодезический метод	2.50	-
51	465591.05	4220538.16	Геодезический метод	2.50	-
52	465598.47	4220523.40	Геодезический метод	2.50	-
53	465604.93	4220501.35	Геодезический метод	2.50	-
54	465600.21	4220494.06	Геодезический метод	2.50	-
55	465596.24	4220490.80	Геодезический метод	2.50	-
56	465584.76	4220485.35	Геодезический метод	2.50	-
57	465545.87	4220469.12	Геодезический метод	2.50	-
58	465532.68	4220455.90	Геодезический метод	2.50	-
59	465527.10	4220442.48	Геодезический метод	2.50	-
60	465527.69	4220427.30	Геодезический метод	2.50	-
61	465538.49	4220396.70	Геодезический метод	2.50	-
62	465555.51	4220375.55	Геодезический метод	2.50	-
63	465565.35	4220372.43	Геодезический метод	2.50	-
64	465583.75	4220367.55	Геодезический метод	2.50	-
65	465603.00	4220368.80	Геодезический метод	2.50	-
66	465625.45	4220378.28	Геодезический метод	2.50	-
67	465632.34	4220358.24	Геодезический метод	2.50	-
68	465635.49	4220337.88	Геодезический метод	2.50	-
69	465633.95	4220334.70	Геодезический метод	2.50	-
70	465622.88	4220308.04	Геодезический метод	2.50	-
71	465610.35	4220280.72	Геодезический метод	2.50	-
72	465595.49	4220254.66	Геодезический метод	2.50	-

## 2. Сведения о характерных точках границ объекта

Обозначение характерных точек границ	Координаты, м		Метод определения координат характерной точки	Средняя квадратическая погрешность положения характерной точки (Mt), м	Описание обозначения точки на местности (при наличии)
	X	Y			
1	2	3	4	5	6
73	465580.63	4220228.60	Геодезический метод	2.50	-
74	465565.77	4220202.54	Геодезический метод	2.50	-
75	465550.91	4220176.47	Геодезический метод	2.50	-
76	465536.05	4220150.41	Геодезический метод	2.50	-
77	465524.69	4220130.48	Геодезический метод	2.50	-
78	465539.65	4220171.94	Геодезический метод	2.50	-
79	465565.52	4220237.38	Геодезический метод	2.50	-
80	465561.56	4220248.93	Геодезический метод	2.50	-
81	465551.23	4220252.13	Геодезический метод	2.50	-
82	465539.56	4220251.17	Геодезический метод	2.50	-
83	465524.79	4220227.18	Геодезический метод	2.50	-
84	465520.60	4220203.70	Геодезический метод	2.50	-
85	465517.55	4220192.38	Геодезический метод	2.50	-
86	465510.83	4220182.51	Геодезический метод	2.50	-
87	465503.89	4220178.14	Геодезический метод	2.50	-
88	465498.54	4220171.83	Геодезический метод	2.50	-
89	465499.77	4220165.88	Геодезический метод	2.50	-
90	465504.51	4220162.46	Геодезический метод	2.50	-
91	465510.95	4220153.61	Геодезический метод	2.50	-
92	465510.75	4220145.99	Геодезический метод	2.50	-
93	465506.52	4220123.51	Геодезический метод	2.50	-
94	465497.29	4220101.25	Геодезический метод	2.50	-
95	465492.25	4220086.84	Геодезический метод	2.50	-
96	465478.65	4220071.10	Геодезический метод	2.50	-
97	465462.57	4220065.48	Геодезический метод	2.50	-

## 2. Сведения о характерных точках границ объекта

Обозначение характерных точек границ	Координаты, м		Метод определения координат характерной точки	Средняя квадратическая погрешность положения характерной точки (Mt), м	Описание обозначения точки на местности (при наличии)
	X	Y			
1	2	3	4	5	6
98	465442.91	4220076.80	Геодезический метод	2.50	-
99	465432.19	4220077.40	Геодезический метод	2.50	-
100	465428.77	4220075.25	Геодезический метод	2.50	-
101	465426.98	4220067.08	Геодезический метод	2.50	-
102	465431.88	4220059.67	Геодезический метод	2.50	-
103	465445.88	4220052.11	Геодезический метод	2.50	-
104	465478.37	4220024.47	Геодезический метод	2.50	-
105	465482.52	4220010.41	Геодезический метод	2.50	-
106	465482.82	4220007.35	Геодезический метод	2.50	-
107	465479.99	4219999.64	Геодезический метод	2.50	-
108	465477.40	4219998.02	Геодезический метод	2.50	-
109	465470.88	4219996.27	Геодезический метод	2.50	-
110	465463.12	4219999.96	Геодезический метод	2.50	-
111	465450.06	4220009.15	Геодезический метод	2.50	-
112	465438.99	4220008.12	Геодезический метод	2.50	-
113	465432.53	4220004.37	Геодезический метод	2.50	-
114	465428.02	4220002.19	Геодезический метод	2.50	-
115	465426.27	4219996.03	Геодезический метод	2.50	-
116	465430.25	4219983.47	Геодезический метод	2.50	-
117	465434.04	4219978.51	Геодезический метод	2.50	-
118	465441.35	4219973.29	Геодезический метод	2.50	-
119	465454.77	4219967.72	Геодезический метод	2.50	-
120	465464.35	4219967.80	Геодезический метод	2.50	-
121	465459.37	4219959.36	Геодезический метод	2.50	-
122	465453.06	4219926.16	Геодезический метод	2.50	-

2. Сведения о характерных точках границ объекта					
Обозначение характерных точек границ	Координаты, м		Метод определения координат характерной точки	Средняя квадратическая погрешность положения характерной точки (M <sub>t</sub> ), м	Описание обозначения точки на местности (при наличии)
	X	Y			
1	2	3	4	5	6
123	465452.55	4219922.57	Геодезический метод	2.50	-
124	465437.56	4219926.93	Геодезический метод	2.50	-
125	465428.65	4219921.97	Геодезический метод	2.50	-
126	465423.41	4219912.67	Геодезический метод	2.50	-
127	465417.75	4219901.23	Геодезический метод	2.50	-
128	465408.53	4219891.27	Геодезический метод	2.50	-
129	465399.48	4219887.32	Геодезический метод	2.50	-
130	465387.95	4219885.37	Геодезический метод	2.50	-
131	465380.69	4219889.69	Геодезический метод	2.50	-
132	465367.18	4219909.97	Геодезический метод	2.50	-
133	465360.80	4219942.75	Геодезический метод	2.50	-
134	465361.79	4219955.89	Геодезический метод	2.50	-
135	465370.14	4219977.62	Геодезический метод	2.50	-
136	465377.22	4219991.50	Геодезический метод	2.50	-
137	465378.72	4220004.27	Геодезический метод	2.50	-
138	465373.85	4220013.79	Геодезический метод	2.50	-
139	465371.39	4220022.80	Геодезический метод	2.50	-
140	465375.24	4220042.25	Геодезический метод	2.50	-
141	465388.96	4220067.10	Геодезический метод	2.50	-
142	465410.40	4220102.45	Геодезический метод	2.50	-
143	465443.09	4220162.06	Геодезический метод	2.50	-
144	465442.81	4220169.16	Геодезический метод	2.50	-
145	465423.79	4220177.12	Геодезический метод	2.50	-
146	465402.80	4220174.20	Геодезический метод	2.50	-
147	465395.14	4220162.79	Геодезический метод	2.50	-



## 2. Сведения о характерных точках границ объекта

Обозначение характерных точек границ	Координаты, м		Метод определения координат характерной точки	Средняя квадратическая погрешность положения характерной точки (Mt), м	Описание обозначения точки на местности (при наличии)
	X	Y			
1	2	3	4	5	6
148	465379.22	4220116.95	Геодезический метод	2.50	-
149	465361.30	4220093.94	Геодезический метод	2.50	-
150	465341.92	4220083.07	Геодезический метод	2.50	-
151	465316.03	4220085.07	Геодезический метод	2.50	-
152	465316.14	4220082.07	Геодезический метод	2.50	-
153	465319.86	4220076.61	Геодезический метод	2.50	-
154	465329.37	4220053.67	Геодезический метод	2.50	-
155	465330.57	4220048.61	Геодезический метод	2.50	-
156	465331.72	4220034.45	Геодезический метод	2.50	-
157	465327.96	4220025.70	Геодезический метод	2.50	-
158	465318.68	4220017.13	Геодезический метод	2.50	-
159	465310.10	4220013.80	Геодезический метод	2.50	-
160	465297.80	4220018.93	Геодезический метод	2.50	-
161	465280.65	4220040.57	Геодезический метод	2.50	-
162	465247.14	4220081.37	Геодезический метод	2.50	-
163	465211.10	4220094.67	Геодезический метод	2.50	-
164	465202.69	4220102.45	Геодезический метод	2.50	-
165	465191.67	4220110.63	Геодезический метод	2.50	-
166	465188.20	4220109.99	Геодезический метод	2.50	-
167	465185.76	4220108.39	Геодезический метод	2.50	-
168	465186.52	4220101.82	Геодезический метод	2.50	-
169	465189.84	4220093.35	Геодезический метод	2.50	-
170	465190.15	4220085.26	Геодезический метод	2.50	-
171	465186.33	4220078.50	Геодезический метод	2.50	-
172	465180.90	4220076.29	Геодезический метод	2.50	-

## 2. Сведения о характерных точках границ объекта

Обозначение характерных точек границ	Координаты, м		Метод определения координат характерной точки	Средняя квадратическая погрешность положения характерной точки (Mt), м	Описание обозначения точки на местности (при наличии)
	X	Y			
1	2	3	4	5	6
173	465160.58	4220076.50	Геодезический метод	2.50	-
174	465134.96	4220068.89	Геодезический метод	2.50	-
175	465127.63	4220074.72	Геодезический метод	2.50	-
176	465126.28	4220083.77	Геодезический метод	2.50	-
177	465123.82	4220108.48	Геодезический метод	2.50	-
178	465116.95	4220128.02	Геодезический метод	2.50	-
179	465101.81	4220151.84	Геодезический метод	2.50	-
180	465096.82	4220161.76	Геодезический метод	2.50	-
181	465099.16	4220168.45	Геодезический метод	2.50	-
182	465105.76	4220168.71	Геодезический метод	2.50	-
183	465112.07	4220163.36	Геодезический метод	2.50	-
184	465124.19	4220150.12	Геодезический метод	2.50	-
185	465130.48	4220145.36	Геодезический метод	2.50	-
186	465138.06	4220146.16	Геодезический метод	2.50	-
187	465141.95	4220151.31	Геодезический метод	2.50	-
188	465144.18	4220158.51	Геодезический метод	2.50	-
189	465144.40	4220165.61	Геодезический метод	2.50	-
190	465141.12	4220172.59	Геодезический метод	2.50	-
191	465105.65	4220209.82	Геодезический метод	2.50	-
192	465065.89	4220187.96	Геодезический метод	2.50	-
193	465064.63	4220181.81	Геодезический метод	2.50	-
194	465067.82	4220176.84	Геодезический метод	2.50	-
195	465072.61	4220172.01	Геодезический метод	2.50	-
196	465078.42	4220166.65	Геодезический метод	2.50	-
197	465083.47	4220152.63	Геодезический метод	2.50	-

## 2. Сведения о характерных точках границ объекта

Обозначение характерных точек границ	Координаты, м		Метод определения координат характерной точки	Средняя квадратическая погрешность положения характерной точки (Mt), м	Описание обозначения точки на местности (при наличии)
	X	Y			
1	2	3	4	5	6
198	465084.12	4220135.95	Геодезический метод	2.50	-
199	465083.60	4220123.72	Геодезический метод	2.50	-
200	465084.83	4220092.25	Геодезический метод	2.50	-
201	465089.37	4220068.12	Геодезический метод	2.50	-
202	465093.26	4220058.57	Геодезический метод	2.50	-
203	465095.91	4220044.46	Геодезический метод	2.50	-
204	465092.13	4220036.21	Геодезический метод	2.50	-
205	465085.06	4220034.93	Геодезический метод	2.50	-
206	465077.89	4220036.66	Геодезический метод	2.50	-
207	465074.14	4220040.61	Геодезический метод	2.50	-
208	465066.94	4220060.84	Геодезический метод	2.50	-
209	465035.63	4220045.41	Геодезический метод	2.50	-
210	465023.24	4220037.32	Геодезический метод	2.50	-
211	465021.02	4220030.14	Геодезический метод	2.50	-
212	465020.30	4220022.80	Геодезический метод	2.50	-
213	465023.69	4220013.02	Геодезический метод	2.50	-
214	465027.76	4220006.08	Геодезический метод	2.50	-
215	465035.63	4219999.29	Геодезический метод	2.50	-
216	465038.18	4219992.98	Геодезический метод	2.50	-
217	465039.24	4219986.22	Геодезический метод	2.50	-
218	465037.29	4219982.34	Геодезический метод	2.50	-
219	465032.74	4219975.77	Геодезический метод	2.50	-
220	464994.30	4219953.25	Геодезический метод	2.50	-
221	464995.75	4219949.50	Геодезический метод	2.50	-
222	465001.35	4219942.12	Геодезический метод	2.50	-

2. Сведения о характерных точках границ объекта					
Обозначение характерных точек границ	Координаты, м		Метод определения координат характерной точки	Средняя квадратическая погрешность положения характерной точки (Mt), м	Описание обозначения точки на местности (при наличии)
	X	Y			
1	2	3	4	5	6
223	465015.78	4219928.48	Геодезический метод	2.50	-
224	465035.48	4219905.63	Геодезический метод	2.50	-
225	465053.55	4219878.72	Геодезический метод	2.50	-
226	465059.18	4219877.64	Геодезический метод	2.50	-
227	465062.02	4219881.75	Геодезический метод	2.50	-
228	465061.90	4219892.66	Геодезический метод	2.50	-
229	465060.61	4219905.31	Геодезический метод	2.50	-
230	465062.16	4219916.78	Геодезический метод	2.50	-
231	465069.35	4219927.47	Геодезический метод	2.50	-
232	465080.11	4219938.79	Геодезический метод	2.50	-
233	465089.08	4219942.24	Геодезический метод	2.50	-
234	465104.21	4219939.02	Геодезический метод	2.50	-
235	465115.88	4219932.38	Геодезический метод	2.50	-
236	465134.78	4219917.11	Геодезический метод	2.50	-
237	465167.48	4219884.37	Геодезический метод	2.50	-
238	465181.81	4219881.23	Геодезический метод	2.50	-
239	465191.80	4219884.22	Геодезический метод	2.50	-
240	465215.03	4219904.13	Геодезический метод	2.50	-
241	465235.18	4219913.72	Геодезический метод	2.50	-
242	465241.70	4219913.08	Геодезический метод	2.50	-
243	465251.43	4219902.05	Геодезический метод	2.50	-
244	465264.53	4219889.45	Геодезический метод	2.50	-
245	465238.51	4219882.14	Геодезический метод	2.50	-
246	465213.38	4219874.56	Геодезический метод	2.50	-
247	465182.48	4219863.79	Геодезический метод	2.50	-

## 2. Сведения о характерных точках границ объекта

Обозначение характерных точек границ	Координаты, м		Метод определения координат характерной точки	Средняя квадратическая погрешность положения характерной точки (Mt), м	Описание обозначения точки на местности (при наличии)
	X	Y			
1	2	3	4	5	6
248	465179.64	4219867.21	Геодезический метод	2.50	-
249	465153.35	4219847.05	Геодезический метод	2.50	-
250	465182.45	4219818.38	Геодезический метод	2.50	-
251	465149.68	4219793.22	Геодезический метод	2.50	-
252	465160.55	4219781.43	Геодезический метод	2.50	-
253	465193.48	4219806.87	Геодезический метод	2.50	-
254	465182.49	4219818.38	Геодезический метод	2.50	-
255	465202.96	4219839.17	Геодезический метод	2.50	-
256	465196.82	4219846.56	Геодезический метод	2.50	-
257	465198.69	4219846.26	Геодезический метод	2.50	-
258	465203.40	4219840.74	Геодезический метод	2.50	-
259	465205.11	4219807.09	Геодезический метод	2.50	-
260	465199.82	4219760.77	Геодезический метод	2.50	-
261	465204.48	4219720.53	Геодезический метод	2.50	-
262	465209.64	4219714.12	Геодезический метод	2.50	-
263	465219.91	4219712.33	Геодезический метод	2.50	-
264	465235.06	4219711.62	Геодезический метод	2.50	-
265	465240.84	4219709.54	Геодезический метод	2.50	-
266	465244.66	4219703.99	Геодезический метод	2.50	-
267	465243.36	4219697.87	Геодезический метод	2.50	-
268	465238.18	4219692.77	Геодезический метод	2.50	-
269	465236.45	4219690.75	Геодезический метод	2.50	-
270	465236.61	4219690.60	Геодезический метод	2.50	-
271	465232.60	4219689.18	Геодезический метод	2.50	-
272	465224.04	4219696.16	Геодезический метод	2.50	-

2. Сведения о характерных точках границ объекта					
Обозначение характерных точек границ	Координаты, м		Метод определения координат характерной точки	Средняя квадратическая погрешность положения характерной точки (Mt), м	Описание обозначения точки на местности (при наличии)
	X	Y			
1	2	3	4	5	6
273	465210.22	4219681.18	Геодезический метод	2.50	-
274	465210.48	4219680.97	Геодезический метод	2.50	-
275	465207.99	4219676.85	Геодезический метод	2.50	-
276	465208.84	4219665.27	Геодезический метод	2.50	-
277	465215.54	4219621.35	Геодезический метод	2.50	-
278	465205.92	4219607.30	Геодезический метод	2.50	-
279	465215.76	4219598.92	Геодезический метод	2.50	-
280	465215.69	4219592.40	Геодезический метод	2.50	-
281	465208.64	4219585.90	Геодезический метод	2.50	-
282	465187.32	4219605.21	Геодезический метод	2.50	-
283	465167.88	4219579.29	Геодезический метод	2.50	-
284	465174.32	4219574.24	Геодезический метод	2.50	-
285	465169.88	4219574.00	Геодезический метод	2.50	-
286	465159.16	4219574.69	Геодезический метод	2.50	-
287	465150.80	4219591.37	Геодезический метод	2.50	-
288	465142.04	4219610.84	Геодезический метод	2.50	-
289	465134.36	4219615.14	Геодезический метод	2.50	-
290	465069.24	4219630.11	Геодезический метод	2.50	-
291	465056.41	4219628.31	Геодезический метод	2.50	-
292	465041.30	4219630.82	Геодезический метод	2.50	-
293	465018.90	4219668.96	Геодезический метод	2.50	-
294	465013.81	4219704.88	Геодезический метод	2.50	-
295	465030.51	4219740.65	Геодезический метод	2.50	-
296	465048.07	4219775.46	Геодезический метод	2.50	-
297	465059.80	4219808.22	Геодезический метод	2.50	-

## 2. Сведения о характерных точках границ объекта

Обозначение характерных точек границ	Координаты, м		Метод определения координат характерной точки	Средняя квадратическая погрешность положения характерной точки (Mt), м	Описание обозначения точки на местности (при наличии)
	X	Y			
1	2	3	4	5	6
298	465036.06	4219806.20	Геодезический метод	2.50	-
299	465026.22	4219812.13	Геодезический метод	2.50	-
300	465023.01	4219812.30	Геодезический метод	2.50	-
301	465014.65	4219798.47	Геодезический метод	2.50	-
302	465022.09	4219784.55	Геодезический метод	2.50	-
303	465023.47	4219775.00	Геодезический метод	2.50	-
304	465020.56	4219764.98	Геодезический метод	2.50	-
305	465017.49	4219759.05	Геодезический метод	2.50	-
306	464969.69	4219722.67	Геодезический метод	2.50	-
307	464956.74	4219710.97	Геодезический метод	2.50	-
308	464957.35	4219708.19	Геодезический метод	2.50	-
309	464963.09	4219702.11	Геодезический метод	2.50	-
310	465003.11	4219666.05	Геодезический метод	2.50	-
311	465011.71	4219653.48	Геодезический метод	2.50	-
312	465011.45	4219647.36	Геодезический метод	2.50	-
313	465007.97	4219638.92	Геодезический метод	2.50	-
314	464990.15	4219613.32	Геодезический метод	2.50	-
315	464989.05	4219603.16	Геодезический метод	2.50	-
316	464990.09	4219597.11	Геодезический метод	2.50	-
317	465037.83	4219555.55	Геодезический метод	2.50	-
318	465022.49	4219551.44	Геодезический метод	2.50	-
319	464997.01	4219555.75	Геодезический метод	2.50	-
320	464963.05	4219564.53	Геодезический метод	2.50	-
321	464974.11	4219535.05	Геодезический метод	2.50	-
322	464988.63	4219501.10	Геодезический метод	2.50	-

## 2. Сведения о характерных точках границ объекта

Обозначение характерных точек границ	Координаты, м		Метод определения координат характерной точки	Средняя квадратическая погрешность положения характерной точки (Mt), м	Описание обозначения точки на местности (при наличии)
	X	Y			
1	2	3	4	5	6
323	464997.39	4219497.34	Геодезический метод	2.50	-
324	465013.07	4219497.95	Геодезический метод	2.50	-
325	465029.83	4219499.10	Геодезический метод	2.50	-
326	465043.77	4219480.44	Геодезический метод	2.50	-
327	465056.89	4219467.24	Геодезический метод	2.50	-
328	465067.51	4219469.66	Геодезический метод	2.50	-
329	465093.07	4219437.64	Геодезический метод	2.50	-
330	465096.06	4219427.65	Геодезический метод	2.50	-
331	465098.57	4219414.54	Геодезический метод	2.50	-
332	465101.25	4219410.05	Геодезический метод	2.50	-
333	465102.62	4219409.23	Геодезический метод	2.50	-
334	465100.42	4219398.45	Геодезический метод	2.50	-
335	465098.07	4219390.28	Геодезический метод	2.50	-
336	465103.99	4219386.20	Геодезический метод	2.50	-
337	465096.54	4219372.54	Геодезический метод	2.50	-
338	465104.26	4219361.50	Геодезический метод	2.50	-
339	465125.31	4219355.72	Геодезический метод	2.50	-
340	465132.05	4219361.82	Геодезический метод	2.50	-
341	465141.26	4219358.88	Геодезический метод	2.50	-
342	465146.24	4219362.07	Геодезический метод	2.50	-
343	465155.70	4219381.25	Геодезический метод	2.50	-
344	465175.66	4219415.55	Геодезический метод	2.50	-
345	465193.08	4219423.34	Геодезический метод	2.50	-
346	465205.60	4219420.22	Геодезический метод	2.50	-
347	465216.82	4219406.95	Геодезический метод	2.50	-



## 2. Сведения о характерных точках границ объекта

Обозначение характерных точек границ	Координаты, м		Метод определения координат характерной точки	Средняя квадратическая погрешность положения характерной точки (Mt), м	Описание обозначения точки на местности (при наличии)
	X	Y			
1	2	3	4	5	6
348	465234.22	4219376.71	Геодезический метод	2.50	-
349	465240.78	4219352.06	Геодезический метод	2.50	-
350	465233.78	4219336.58	Геодезический метод	2.50	-
351	465252.92	4219328.22	Геодезический метод	2.50	-
352	465286.99	4219349.86	Геодезический метод	2.50	-
353	465310.57	4219358.38	Геодезический метод	2.50	-
354	465338.66	4219366.78	Геодезический метод	2.50	-
355	465362.32	4219365.20	Геодезический метод	2.50	-
356	465378.66	4219349.32	Геодезический метод	2.50	-
357	465384.77	4219349.07	Геодезический метод	2.50	-
358	465407.27	4219369.76	Геодезический метод	2.50	-
359	465403.93	4219378.54	Геодезический метод	2.50	-
360	465393.04	4219408.83	Геодезический метод	2.50	-
361	465390.53	4219442.44	Геодезический метод	2.50	-
362	465388.46	4219454.57	Геодезический метод	2.50	-
363	465412.25	4219490.72	Геодезический метод	2.50	-
364	465416.91	4219494.29	Геодезический метод	2.50	-
365	465407.02	4219480.38	Геодезический метод	2.50	-
366	465414.40	4219474.36	Геодезический метод	2.50	-
367	465423.90	4219467.10	Геодезический метод	2.50	-
368	465440.89	4219453.06	Геодезический метод	2.50	-
369	465430.49	4219439.57	Геодезический метод	2.50	-
370	465438.64	4219433.16	Геодезический метод	2.50	-
371	465454.74	4219442.63	Геодезический метод	2.50	-
372	465460.48	4219450.29	Геодезический метод	2.50	-

## 2. Сведения о характерных точках границ объекта

Обозначение характерных точек границ	Координаты, м		Метод определения координат характерной точки	Средняя квадратическая погрешность положения характерной точки (Mt), м	Описание обозначения точки на местности (при наличии)
	X	Y			
1	2	3	4	5	6
373	465468.58	4219461.57	Геодезический метод	2.50	-
374	465472.64	4219467.12	Геодезический метод	2.50	-
375	465473.97	4219468.77	Геодезический метод	2.50	-
376	465453.63	4219483.56	Геодезический метод	2.50	-
377	465457.13	4219487.23	Геодезический метод	2.50	-
378	465470.19	4219476.91	Геодезический метод	2.50	-
379	465477.98	4219478.57	Геодезический метод	2.50	-
380	465479.88	4219483.63	Геодезический метод	2.50	-
381	465488.61	4219500.08	Геодезический метод	2.50	-
382	465488.04	4219500.56	Геодезический метод	2.50	-
383	465507.01	4219526.01	Геодезический метод	2.50	-
384	465492.60	4219537.35	Геодезический метод	2.50	-
385	465504.77	4219558.06	Геодезический метод	2.50	-
386	465513.06	4219572.92	Геодезический метод	2.50	-
387	465523.82	4219566.71	Геодезический метод	2.50	-
388	465527.02	4219573.18	Геодезический метод	2.50	-
389	465526.16	4219575.52	Геодезический метод	2.50	-
390	465528.42	4219579.98	Геодезический метод	2.50	-
391	465525.89	4219581.26	Геодезический метод	2.50	-
392	465528.06	4219584.51	Геодезический метод	2.50	-
393	465520.15	4219588.68	Геодезический метод	2.50	-
394	465521.70	4219593.14	Геодезический метод	2.50	-
395	465534.34	4219587.06	Геодезический метод	2.50	-
396	465545.37	4219604.54	Геодезический метод	2.50	-
397	465521.26	4219620.09	Геодезический метод	2.50	-

## 2. Сведения о характерных точках границ объекта

Обозначение характерных точек границ	Координаты, м		Метод определения координат характерной точки	Средняя квадратическая погрешность положения характерной точки (Mt), м	Описание обозначения точки на местности (при наличии)
	X	Y			
1	2	3	4	5	6
398	465520.62	4219626.62	Геодезический метод	2.50	-
399	465516.42	4219636.66	Геодезический метод	2.50	-
400	465504.29	4219639.67	Геодезический метод	2.50	-
401	465488.33	4219646.16	Геодезический метод	2.50	-
402	465482.38	4219655.33	Геодезический метод	2.50	-
403	465483.29	4219660.17	Геодезический метод	2.50	-
404	465503.90	4219670.18	Геодезический метод	2.50	-
405	465548.31	4219670.41	Геодезический метод	2.50	-
406	465570.34	4219657.57	Геодезический метод	2.50	-
407	465577.39	4219646.13	Геодезический метод	2.50	-
408	465584.01	4219627.38	Геодезический метод	2.50	-
409	465582.92	4219614.34	Геодезический метод	2.50	-
410	465573.54	4219601.06	Геодезический метод	2.50	-
411	465556.50	4219584.65	Геодезический метод	2.50	-
412	465549.49	4219585.95	Геодезический метод	2.50	-
413	465547.68	4219576.76	Геодезический метод	2.50	-
414	465534.87	4219566.53	Геодезический метод	2.50	-
415	465528.22	4219554.87	Геодезический метод	2.50	-
416	465528.46	4219548.78	Геодезический метод	2.50	-
417	465530.99	4219542.78	Геодезический метод	2.50	-
418	465541.98	4219540.49	Геодезический метод	2.50	-
419	465550.64	4219539.03	Геодезический метод	2.50	-
420	465556.99	4219532.68	Геодезический метод	2.50	-
421	465561.59	4219525.26	Геодезический метод	2.50	-
422	465562.29	4219520.18	Геодезический метод	2.50	-

2. Сведения о характерных точках границ объекта					
Обозначение характерных точек границ	Координаты, м		Метод определения координат характерной точки	Средняя квадратическая погрешность положения характерной точки (Mt), м	Описание обозначения точки на местности (при наличии)
	X	Y			
1	2	3	4	5	6
423	465559.54	4219511.18	Геодезический метод	2.50	-
424	465536.87	4219469.16	Геодезический метод	2.50	-
425	465523.19	4219429.81	Геодезический метод	2.50	-
426	465516.00	4219421.83	Геодезический метод	2.50	-
427	465512.74	4219397.68	Геодезический метод	2.50	-
428	465513.34	4219387.40	Геодезический метод	2.50	-
429	465531.21	4219380.71	Геодезический метод	2.50	-
430	465541.30	4219368.38	Геодезический метод	2.50	-
431	465542.82	4219355.04	Геодезический метод	2.50	-
432	465551.44	4219323.66	Геодезический метод	2.50	-
433	465566.19	4219281.61	Геодезический метод	2.50	-
434	465585.91	4219253.36	Геодезический метод	2.50	-
435	465590.73	4219239.95	Геодезический метод	2.50	-
436	465587.13	4219234.70	Геодезический метод	2.50	-
437	465576.46	4219228.69	Геодезический метод	2.50	-
438	465567.09	4219227.82	Геодезический метод	2.50	-
439	465558.84	4219231.50	Геодезический метод	2.50	-
440	465531.67	4219251.05	Геодезический метод	2.50	-
441	465497.13	4219264.41	Геодезический метод	2.50	-
442	465485.27	4219268.24	Геодезический метод	2.50	-
443	465458.31	4219269.20	Геодезический метод	2.50	-
444	465445.23	4219266.19	Геодезический метод	2.50	-
445	465419.09	4219248.96	Геодезический метод	2.50	-
446	465398.35	4219234.44	Геодезический метод	2.50	-
447	465397.10	4219225.29	Геодезический метод	2.50	-

## 2. Сведения о характерных точках границ объекта

Обозначение характерных точек границ	Координаты, м		Метод определения координат характерной точки	Средняя квадратическая погрешность положения характерной точки (Mt), м	Описание обозначения точки на местности (при наличии)
	X	Y			
1	2	3	4	5	6
448	465400.92	4219219.83	Геодезический метод	2.50	-
449	465408.07	4219218.61	Геодезический метод	2.50	-
450	465417.49	4219222.98	Геодезический метод	2.50	-
451	465430.82	4219233.11	Геодезический метод	2.50	-
452	465444.92	4219235.76	Геодезический метод	2.50	-
453	465452.03	4219235.53	Геодезический метод	2.50	-
454	465456.75	4219232.61	Геодезический метод	2.50	-
455	465463.19	4219223.76	Геодезический метод	2.50	-
456	465464.51	4219219.68	Геодезический метод	2.50	-
457	465449.17	4219198.63	Геодезический метод	2.50	-
458	465467.47	4219187.35	Геодезический метод	2.50	-
459	465466.82	4219186.40	Геодезический метод	2.50	-
460	465467.16	4219186.20	Геодезический метод	2.50	-
461	465464.90	4219180.21	Геодезический метод	2.50	-
462	465453.98	4219172.67	Геодезический метод	2.50	-
463	465423.90	4219177.10	Геодезический метод	2.50	-
464	465349.71	4219165.51	Геодезический метод	2.50	-
465	465298.01	4219139.18	Геодезический метод	2.50	-
466	465260.75	4219109.25	Геодезический метод	2.50	-
467	465267.43	4219118.17	Геодезический метод	2.50	-
468	465235.41	4219142.15	Геодезический метод	2.50	-
469	465217.43	4219118.14	Геодезический метод	2.50	-
470	465194.16	4219135.56	Геодезический метод	2.50	-
471	465193.87	4219135.18	Геодезический метод	2.50	-
472	465163.26	4219157.68	Геодезический метод	2.50	-

## 2. Сведения о характерных точках границ объекта

Обозначение характерных точек границ	Координаты, м		Метод определения координат характерной точки	Средняя квадратическая погрешность положения характерной точки (Mt), м	Описание обозначения точки на местности (при наличии)
	X	Y			
1	2	3	4	5	6
473	465162.89	4219157.19	Геодезический метод	2.50	-
474	465132.38	4219180.06	Геодезический метод	2.50	-
475	465123.02	4219167.52	Геодезический метод	2.50	-
476	465120.25	4219169.26	Геодезический метод	2.50	-
477	465118.60	4219171.43	Геодезический метод	2.50	-
478	465127.28	4219182.42	Геодезический метод	2.50	-
479	465115.67	4219191.70	Геодезический метод	2.50	-
480	465133.44	4219220.50	Геодезический метод	2.50	-
481	465134.77	4219227.66	Геодезический метод	2.50	-
482	465131.57	4219230.14	Геодезический метод	2.50	-
483	465088.77	4219268.93	Геодезический метод	2.50	-
484	465099.83	4219281.79	Геодезический метод	2.50	-
485	465069.76	4219308.17	Геодезический метод	2.50	-
486	465059.12	4219295.80	Геодезический метод	2.50	-
487	465028.65	4219323.41	Геодезический метод	2.50	-
488	465050.60	4219342.27	Геодезический метод	2.50	-
489	465038.47	4219351.46	Геодезический метод	2.50	-
490	465031.59	4219361.70	Геодезический метод	2.50	-
491	464998.47	4219382.22	Геодезический метод	2.50	-
492	464977.62	4219401.16	Геодезический метод	2.50	-
493	464957.59	4219377.77	Геодезический метод	2.50	-
494	464968.50	4219368.60	Геодезический метод	2.50	-
495	464964.47	4219364.34	Геодезический метод	2.50	-
496	464951.23	4219376.67	Геодезический метод	2.50	-
497	464935.09	4219360.53	Геодезический метод	2.50	-

## 2. Сведения о характерных точках границ объекта

Обозначение характерных точек границ	Координаты, м		Метод определения координат характерной точки	Средняя квадратическая погрешность положения характерной точки (Mt), м	Описание обозначения точки на местности (при наличии)
	X	Y			
1	2	3	4	5	6
498	464924.48	4219371.13	Геодезический метод	2.50	-
499	464923.06	4219369.72	Геодезический метод	2.50	-
500	464895.58	4219398.81	Геодезический метод	2.50	-
501	464874.31	4219377.63	Геодезический метод	2.50	-
502	464889.02	4219362.07	Геодезический метод	2.50	-
503	464885.74	4219348.96	Геодезический метод	2.50	-
504	464871.21	4219364.32	Геодезический метод	2.50	-
505	464854.64	4219338.07	Геодезический метод	2.50	-
506	464851.72	4219340.80	Геодезический метод	2.50	-
507	464828.23	4219324.56	Геодезический метод	2.50	-
508	464843.68	4219308.59	Геодезический метод	2.50	-
509	464837.47	4219305.85	Геодезический метод	2.50	-
510	464822.15	4219321.28	Геодезический метод	2.50	-
511	464812.68	4219312.06	Геодезический метод	2.50	-
512	464810.95	4219318.28	Геодезический метод	2.50	-
513	464812.68	4219324.33	Геодезический метод	2.50	-
514	464816.04	4219327.29	Геодезический метод	2.50	-
515	464814.28	4219329.48	Геодезический метод	2.50	-
516	464823.22	4219351.48	Геодезический метод	2.50	-
517	464833.97	4219361.20	Геодезический метод	2.50	-
518	464845.55	4219347.46	Геодезический метод	2.50	-
519	464861.21	4219373.16	Геодезический метод	2.50	-
520	464855.50	4219380.65	Геодезический метод	2.50	-
521	464860.75	4219385.40	Геодезический метод	2.50	-
522	464864.69	4219389.46	Геодезический метод	2.50	-

## 2. Сведения о характерных точках границ объекта

Обозначение характерных точек границ	Координаты, м		Метод определения координат характерной точки	Средняя квадратическая погрешность положения характерной точки (Mt), м	Описание обозначения точки на местности (при наличии)
	X	Y			
1	2	3	4	5	6
523	464845.62	4219407.18	Геодезический метод	2.50	-
524	464799.37	4219474.40	Геодезический метод	2.50	-
525	464814.67	4219485.20	Геодезический метод	2.50	-
526	464835.32	4219502.22	Геодезический метод	2.50	-
527	464843.56	4219513.75	Геодезический метод	2.50	-
528	464840.05	4219524.22	Геодезический метод	2.50	-
529	464840.11	4219524.59	Геодезический метод	2.50	-
530	464849.52	4219529.78	Геодезический метод	2.50	-
531	464847.33	4219533.05	Геодезический метод	2.50	-
532	464893.06	4219545.10	Геодезический метод	2.50	-
533	464935.27	4219555.85	Геодезический метод	2.50	-
534	464926.53	4219559.61	Геодезический метод	2.50	-
535	464898.15	4219571.10	Геодезический метод	2.50	-
536	464889.26	4219575.87	Геодезический метод	2.50	-
537	464885.31	4219574.70	Геодезический метод	2.50	-
538	464874.88	4219567.69	Геодезический метод	2.50	-
539	464852.41	4219546.01	Геодезический метод	2.50	-
540	464842.62	4219540.10	Геодезический метод	2.50	-
541	464832.83	4219554.73	Геодезический метод	2.50	-
542	464819.80	4219547.57	Геодезический метод	2.50	-
543	464813.56	4219554.69	Геодезический метод	2.50	-
544	464812.53	4219556.15	Геодезический метод	2.50	-
545	464848.71	4219567.32	Геодезический метод	2.50	-
546	464837.20	4219595.02	Геодезический метод	2.50	-
547	464798.81	4219583.17	Геодезический метод	2.50	-



## 2. Сведения о характерных точках границ объекта

Обозначение характерных точек границ	Координаты, м		Метод определения координат характерной точки	Средняя квадратическая погрешность положения характерной точки (Mt), м	Описание обозначения точки на местности (при наличии)
	X	Y			
1	2	3	4	5	6
548	464806.45	4219564.79	Геодезический метод	2.50	-
549	464786.13	4219593.64	Геодезический метод	2.50	-
550	464766.94	4219618.81	Геодезический метод	2.50	-
551	464777.23	4219626.81	Геодезический метод	2.50	-
552	464763.91	4219642.50	Геодезический метод	2.50	-
553	464743.72	4219664.83	Геодезический метод	2.50	-
554	464739.87	4219678.89	Геодезический метод	2.50	-
555	464733.71	4219688.35	Геодезический метод	2.50	-
556	464729.65	4219694.99	Геодезический метод	2.50	-
557	464730.13	4219700.62	Геодезический метод	2.50	-
558	464756.18	4219709.54	Геодезический метод	2.50	-
559	464778.82	4219722.04	Геодезический метод	2.50	-
560	464785.81	4219729.71	Геодезический метод	2.50	-
561	464768.07	4219730.71	Геодезический метод	2.50	-
562	464753.02	4219739.33	Геодезический метод	2.50	-
563	464738.02	4219759.55	Геодезический метод	2.50	-
564	464717.32	4219769.86	Геодезический метод	2.50	-
565	464713.76	4219770.30	Геодезический метод	2.50	-
566	464708.83	4219792.35	Геодезический метод	2.50	-
567	464687.13	4219787.50	Геодезический метод	2.50	-
568	464684.39	4219815.13	Геодезический метод	2.50	-
569	464688.28	4219824.05	Геодезический метод	2.50	-
570	464696.81	4219838.61	Геодезический метод	2.50	-
571	464698.62	4219839.01	Геодезический метод	2.50	-
572	464698.62	4219841.69	Геодезический метод	2.50	-

## 2. Сведения о характерных точках границ объекта

Обозначение характерных точек границ	Координаты, м		Метод определения координат характерной точки	Средняя квадратическая погрешность положения характерной точки (Mt), м	Описание обозначения точки на местности (при наличии)
	X	Y			
1	2	3	4	5	6
573	464705.92	4219854.15	Геодезический метод	2.50	-
574	464710.22	4219861.93	Геодезический метод	2.50	-
575	464711.90	4219870.19	Геодезический метод	2.50	-
576	464707.11	4219875.01	Геодезический метод	2.50	-
577	464699.83	4219879.33	Геодезический метод	2.50	-
578	464689.28	4219877.91	Геодезический метод	2.50	-
579	464676.80	4219872.33	Геодезический метод	2.50	-
580	464662.79	4219867.17	Геодезический метод	2.50	-
581	464624.72	4219868.79	Геодезический метод	2.50	-
582	464596.03	4219875.58	Геодезический метод	2.50	-
583	464642.93	4219799.07	Геодезический метод	2.50	-
584	464592.86	4219774.81	Геодезический метод	2.50	-
585	464583.04	4219762.42	Геодезический метод	2.50	-
586	464586.04	4219736.82	Геодезический метод	2.50	-
587	464585.22	4219722.14	Геодезический метод	2.50	-
588	464572.38	4219701.97	Геодезический метод	2.50	-
589	464560.23	4219705.79	Геодезический метод	2.50	-
590	464552.91	4219731.82	Геодезический метод	2.50	-
591	464546.82	4219775.00	Геодезический метод	2.50	-
592	464522.05	4219820.07	Геодезический метод	2.50	-
593	464488.40	4219846.47	Геодезический метод	2.50	-
594	464449.32	4219819.11	Геодезический метод	2.50	-
595	464499.78	4219686.63	Геодезический метод	2.50	-
596	464506.09	4219604.61	Геодезический метод	2.50	-
597	464550.28	4219506.82	Геодезический метод	2.50	-

## 2. Сведения о характерных точках границ объекта

Обозначение характерных точек границ	Координаты, м		Метод определения координат характерной точки	Средняя квадратическая погрешность положения характерной точки (Mt), м	Описание обозначения точки на местности (при наличии)
	X	Y			
1	2	3	4	5	6
598	464550.25	4219396.42	Геодезический метод	2.50	-
599	464594.43	4219308.09	Геодезический метод	2.50	-
600	464644.89	4219219.77	Геодезический метод	2.50	-
601	464635.36	4219074.69	Геодезический метод	2.50	-
602	464689.04	4219014.73	Геодезический метод	2.50	-
603	464780.50	4219005.28	Геодезический метод	2.50	-
604	464919.25	4219036.82	Геодезический метод	2.50	-
605	464960.25	4219024.20	Геодезический метод	2.50	-
606	464982.32	4218973.74	Геодезический метод	2.50	-
607	464980.29	4218943.22	Геодезический метод	2.50	-
608	464997.94	4218937.17	Геодезический метод	2.50	-
609	465011.61	4218919.99	Геодезический метод	2.50	-
610	465020.96	4218911.06	Геодезический метод	2.50	-
611	465027.66	4218911.32	Геодезический метод	2.50	-
612	465034.89	4218913.20	Геодезический метод	2.50	-
613	465041.38	4218926.15	Геодезический метод	2.50	-
614	465044.79	4218941.60	Геодезический метод	2.50	-
615	465048.62	4218945.75	Геодезический метод	2.50	-
616	465056.69	4218944.07	Геодезический метод	2.50	-
617	465060.29	4218936.60	Геодезический метод	2.50	-
618	465058.93	4218920.14	Геодезический метод	2.50	-
619	465058.94	4218886.52	Геодезический метод	2.50	-
620	465063.51	4218864.29	Геодезический метод	2.50	-
621	465069.81	4218864.23	Геодезический метод	2.50	-
622	465096.27	4218870.97	Геодезический метод	2.50	-

2. Сведения о характерных точках границ объекта					
Обозначение характерных точек границ	Координаты, м		Метод определения координат характерной точки	Средняя квадратическая погрешность положения характерной точки (Mt), м	Описание обозначения точки на местности (при наличии)
	X	Y			
1	2	3	4	5	6
623	465106.87	4218870.98	Геодезический метод	2.50	-
624	465113.21	4218868.82	Геодезический метод	2.50	-
625	465145.57	4218845.18	Геодезический метод	2.50	-
626	465148.44	4218850.74	Геодезический метод	2.50	-
627	465187.80	4218830.53	Геодезический метод	2.50	-
628	465222.59	4218807.87	Геодезический метод	2.50	-
629	465244.13	4218835.32	Геодезический метод	2.50	-
630	465267.27	4218865.64	Геодезический метод	2.50	-
631	465281.56	4218855.07	Геодезический метод	2.50	-
632	465299.40	4218879.18	Геодезический метод	2.50	-
633	465296.17	4218881.40	Геодезический метод	2.50	-
634	465329.29	4218932.20	Геодезический метод	2.50	-
635	465321.85	4218937.17	Геодезический метод	2.50	-
636	465322.67	4218937.83	Геодезический метод	2.50	-
637	465330.25	4218941.13	Геодезический метод	2.50	-
638	465340.28	4218940.52	Геодезический метод	2.50	-
639	465375.01	4218922.47	Геодезический метод	2.50	-
640	465410.11	4218902.23	Геодезический метод	2.50	-
641	465401.58	4218889.89	Геодезический метод	2.50	-
642	465397.47	4218885.02	Геодезический метод	2.50	-
643	465388.56	4218882.68	Геодезический метод	2.50	-
644	465381.88	4218882.11	Геодезический метод	2.50	-
645	465370.97	4218887.29	Геодезический метод	2.50	-
646	465358.38	4218894.51	Геодезический метод	2.50	-
647	465353.54	4218898.01	Геодезический метод	2.50	-

## 2. Сведения о характерных точках границ объекта

Обозначение характерных точек границ	Координаты, м		Метод определения координат характерной точки	Средняя квадратическая погрешность положения характерной точки (Mt), м	Описание обозначения точки на местности (при наличии)
	X	Y			
1	2	3	4	5	6
648	465348.85	4218900.43	Геодезический метод	2.50	-
649	465343.14	4218900.61	Геодезический метод	2.50	-
650	465337.54	4218900.40	Геодезический метод	2.50	-
651	465330.78	4218894.12	Геодезический метод	2.50	-
652	465284.99	4218826.91	Геодезический метод	2.50	-
653	465284.29	4218819.28	Геодезический метод	2.50	-
654	465298.37	4218809.43	Геодезический метод	2.50	-
655	465306.75	4218807.45	Геодезический метод	2.50	-
656	465314.01	4218808.44	Геодезический метод	2.50	-
657	465330.86	4218823.10	Геодезический метод	2.50	-
658	465349.77	4218840.84	Геодезический метод	2.50	-
659	465368.84	4218849.59	Геодезический метод	2.50	-
660	465380.35	4218852.04	Геодезический метод	2.50	-
661	465390.40	4218850.74	Геодезический метод	2.50	-
662	465416.32	4218827.73	Геодезический метод	2.50	-
663	465435.02	4218802.15	Геодезический метод	2.50	-
664	465447.73	4218791.94	Геодезический метод	2.50	-
665	465456.95	4218786.29	Геодезический метод	2.50	-
666	465497.11	4218775.15	Геодезический метод	2.50	-
667	465521.49	4218765.80	Геодезический метод	2.50	-
668	465526.29	4218765.02	Геодезический метод	2.50	-
669	465600.95	4218808.14	Геодезический метод	2.50	-
670	465630.00	4218824.95	Геодезический метод	2.50	-
671	465618.54	4218832.42	Геодезический метод	2.50	-
672	465635.68	4218846.99	Геодезический метод	2.50	-

## 2. Сведения о характерных точках границ объекта

Обозначение характерных точек границ	Координаты, м		Метод определения координат характерной точки	Средняя квадратическая погрешность положения характерной точки (Mt), м	Описание обозначения точки на местности (при наличии)
	X	Y			
1	2	3	4	5	6
673	465640.63	4218855.89	Геодезический метод	2.50	-
674	465639.47	4218860.15	Геодезический метод	2.50	-
675	465634.49	4218867.26	Геодезический метод	2.50	-
676	465606.22	4218891.88	Геодезический метод	2.50	-
677	465583.67	4218905.60	Геодезический метод	2.50	-
678	465549.25	4218925.96	Геодезический метод	2.50	-
679	465537.84	4218930.16	Геодезический метод	2.50	-
680	465532.02	4218931.60	Геодезический метод	2.50	-
681	465528.50	4218933.56	Геодезический метод	2.50	-
682	465541.82	4218952.17	Геодезический метод	2.50	-
683	465536.54	4218955.38	Геодезический метод	2.50	-
684	465560.58	4218979.20	Геодезический метод	2.50	-
685	465573.63	4218970.71	Геодезический метод	2.50	-
686	465590.58	4218993.61	Геодезический метод	2.50	-
687	465580.87	4219000.06	Геодезический метод	2.50	-
688	465602.79	4219023.11	Геодезический метод	2.50	-
689	465623.34	4219052.93	Геодезический метод	2.50	-
690	465652.44	4219050.76	Геодезический метод	2.50	-
691	465655.58	4219047.18	Геодезический метод	2.50	-
692	465654.26	4219037.52	Геодезический метод	2.50	-
693	465651.60	4219028.72	Геодезический метод	2.50	-
694	465651.01	4219025.99	Геодезический метод	2.50	-
695	465660.13	4219023.04	Геодезический метод	2.50	-
696	465669.43	4219025.71	Геодезический метод	2.50	-
697	465676.68	4219034.70	Геодезический метод	2.50	-

## 2. Сведения о характерных точках границ объекта

Обозначение характерных точек границ	Координаты, м		Метод определения координат характерной точки	Средняя квадратическая погрешность положения характерной точки (Mt), м	Описание обозначения точки на местности (при наличии)
	X	Y			
1	2	3	4	5	6
698	465684.90	4219036.72	Геодезический метод	2.50	-
699	465709.88	4219037.69	Геодезический метод	2.50	-
700	465721.17	4219030.42	Геодезический метод	2.50	-
701	465732.81	4218998.86	Геодезический метод	2.50	-
702	465741.76	4218964.20	Геодезический метод	2.50	-
703	465743.23	4218944.54	Геодезический метод	2.50	-
704	465741.66	4218941.18	Геодезический метод	2.50	-
705	465721.55	4218936.09	Геодезический метод	2.50	-
706	465707.82	4218936.56	Геодезический метод	2.50	-
707	465703.39	4218939.99	Геодезический метод	2.50	-
708	465699.93	4218951.85	Геодезический метод	2.50	-
709	465695.31	4218959.68	Геодезический метод	2.50	-
710	465690.71	4218964.91	Геодезический метод	2.50	-
711	465684.27	4218968.25	Геодезический метод	2.50	-
712	465662.16	4218970.79	Геодезический метод	2.50	-
713	465655.47	4218970.53	Геодезический метод	2.50	-
714	465645.49	4218962.14	Геодезический метод	2.50	-
715	465643.00	4218949.04	Геодезический метод	2.50	-
716	465665.90	4218944.23	Геодезический метод	2.50	-
717	465674.78	4218937.27	Геодезический метод	2.50	-
718	465675.74	4218930.61	Геодезический метод	2.50	-
719	465674.67	4218924.55	Геодезический метод	2.50	-
720	465670.44	4218920.09	Геодезический метод	2.50	-
721	465655.55	4218909.80	Геодезический метод	2.50	-
722	465649.24	4218891.85	Геодезический метод	2.50	-

2. Сведения о характерных точках границ объекта					
Обозначение характерных точек границ	Координаты, м		Метод определения координат характерной точки	Средняя квадратическая погрешность положения характерной точки (Mt), м	Описание обозначения точки на местности (при наличии)
	X	Y			
1	2	3	4	5	6
723	465654.07	4218888.73	Геодезический метод	2.50	-
724	465694.72	4218887.62	Геодезический метод	2.50	-
725	465725.58	4218880.29	Геодезический метод	2.50	-
726	465843.35	4218948.48	Геодезический метод	2.50	-
727	466033.86	4219119.24	Геодезический метод	2.50	-
728	466015.27	4219123.95	Геодезический метод	2.50	-
729	466001.31	4219133.11	Геодезический метод	2.50	-
730	466003.55	4219139.90	Геодезический метод	2.50	-
731	466006.16	4219149.71	Геодезический метод	2.50	-
732	465987.83	4219152.99	Геодезический метод	2.50	-
733	465948.24	4219146.95	Геодезический метод	2.50	-
734	465913.30	4219150.09	Геодезический метод	2.50	-
735	465904.01	4219154.82	Геодезический метод	2.50	-
736	465893.67	4219166.12	Геодезический метод	2.50	-
737	465890.42	4219172.30	Геодезический метод	2.50	-
738	465897.55	4219235.81	Геодезический метод	2.50	-
739	465894.04	4219287.40	Геодезический метод	2.50	-
740	465893.56	4219288.34	Геодезический метод	2.50	-
741	465912.24	4219319.28	Геодезический метод	2.50	-
742	465926.24	4219325.92	Геодезический метод	2.50	-
743	465912.42	4219355.06	Геодезический метод	2.50	-
744	465884.41	4219341.78	Геодезический метод	2.50	-
745	465886.44	4219337.49	Геодезический метод	2.50	-
746	465869.09	4219313.79	Геодезический метод	2.50	-
747	465861.73	4219317.28	Геодезический метод	2.50	-



## 2. Сведения о характерных точках границ объекта

Обозначение характерных точек границ	Координаты, м		Метод определения координат характерной точки	Средняя квадратическая погрешность положения характерной точки (Mt), м	Описание обозначения точки на местности (при наличии)
	X	Y			
1	2	3	4	5	6
748	465879.67	4219341.78	Геодезический метод	2.50	-
749	465855.09	4219357.99	Геодезический метод	2.50	-
750	465848.02	4219362.65	Геодезический метод	2.50	-
751	465826.29	4219359.84	Геодезический метод	2.50	-
752	465810.00	4219330.18	Геодезический метод	2.50	-
753	465826.26	4219323.73	Геодезический метод	2.50	-
754	465808.54	4219299.52	Геодезический метод	2.50	-
755	465816.19	4219296.49	Геодезический метод	2.50	-
756	465815.21	4219294.83	Геодезический метод	2.50	-
757	465814.28	4219273.31	Геодезический метод	2.50	-
758	465790.72	4219257.64	Геодезический метод	2.50	-
759	465817.59	4219218.73	Геодезический метод	2.50	-
760	465844.80	4219242.45	Геодезический метод	2.50	-
761	465854.74	4219248.35	Геодезический метод	2.50	-
762	465869.96	4219248.14	Геодезический метод	2.50	-
763	465874.52	4219241.42	Геодезический метод	2.50	-
764	465875.82	4219220.96	Геодезический метод	2.50	-
765	465876.22	4219185.15	Геодезический метод	2.50	-
766	465861.60	4219136.66	Геодезический метод	2.50	-
767	465853.27	4219116.83	Геодезический метод	2.50	-
768	465839.40	4219108.18	Геодезический метод	2.50	-
769	465801.80	4219102.41	Геодезический метод	2.50	-
770	465794.81	4219104.84	Геодезический метод	2.50	-
771	465789.46	4219111.04	Геодезический метод	2.50	-
772	465783.30	4219127.80	Геодезический метод	2.50	-

## 2. Сведения о характерных точках границ объекта

Обозначение характерных точек границ	Координаты, м		Метод определения координат характерной точки	Средняя квадратическая погрешность положения характерной точки (Mt), м	Описание обозначения точки на местности (при наличии)
	X	Y			
1	2	3	4	5	6
773	465774.22	4219132.45	Геодезический метод	2.50	-
774	465722.21	4219126.92	Геодезический метод	2.50	-
775	465713.48	4219122.27	Геодезический метод	2.50	-
776	465711.61	4219111.30	Геодезический метод	2.50	-
777	465715.03	4219082.72	Геодезический метод	2.50	-
778	465715.19	4219070.81	Геодезический метод	2.50	-
779	465713.67	4219066.15	Геодезический метод	2.50	-
780	465704.54	4219064.30	Геодезический метод	2.50	-
781	465694.03	4219061.88	Геодезический метод	2.50	-
782	465688.33	4219069.47	Геодезический метод	2.50	-
783	465687.18	4219080.93	Геодезический метод	2.50	-
784	465686.35	4219102.21	Геодезический метод	2.50	-
785	465684.12	4219113.22	Геодезический метод	2.50	-
786	465675.26	4219119.78	Геодезический метод	2.50	-
787	465663.01	4219121.00	Геодезический метод	2.50	-
788	465645.74	4219140.44	Геодезический метод	2.50	-
789	465641.14	4219148.07	Геодезический метод	2.50	-
790	465637.10	4219149.01	Геодезический метод	2.50	-
791	465620.71	4219138.72	Геодезический метод	2.50	-
792	465595.61	4219149.80	Геодезический метод	2.50	-
793	465581.88	4219132.01	Геодезический метод	2.50	-
794	465601.64	4219116.36	Геодезический метод	2.50	-
795	465596.34	4219101.19	Геодезический метод	2.50	-
796	465590.57	4219097.96	Геодезический метод	2.50	-
797	465569.79	4219117.66	Геодезический метод	2.50	-

## 2. Сведения о характерных точках границ объекта

Обозначение характерных точек границ	Координаты, м		Метод определения координат характерной точки	Средняя квадратическая погрешность положения характерной точки (Mt), м	Описание обозначения точки на местности (при наличии)
	X	Y			
1	2	3	4	5	6
798	465563.02	4219122.37	Геодезический метод	2.50	-
799	465566.71	4219128.03	Геодезический метод	2.50	-
800	465550.17	4219139.31	Геодезический метод	2.50	-
801	465540.29	4219145.50	Геодезический метод	2.50	-
802	465540.09	4219150.53	Геодезический метод	2.50	-
803	465566.37	4219179.66	Геодезический метод	2.50	-
804	465571.82	4219188.78	Геодезический метод	2.50	-
805	465575.45	4219189.48	Геодезический метод	2.50	-
806	465566.95	4219175.24	Геодезический метод	2.50	-
807	465580.69	4219168.23	Геодезический метод	2.50	-
808	465587.38	4219179.43	Геодезический метод	2.50	-
809	465589.34	4219175.56	Геодезический метод	2.50	-
810	465590.77	4219172.31	Геодезический метод	2.50	-
811	465610.22	4219168.77	Геодезический метод	2.50	-
812	465628.87	4219170.20	Геодезический метод	2.50	-
813	465640.50	4219164.35	Геодезический метод	2.50	-
814	465651.54	4219168.58	Геодезический метод	2.50	-
815	465657.01	4219172.10	Геодезический метод	2.50	-
816	465653.39	4219180.26	Геодезический метод	2.50	-
817	465653.33	4219186.86	Геодезический метод	2.50	-
818	465661.77	4219193.79	Геодезический метод	2.50	-
819	465672.93	4219200.13	Геодезический метод	2.50	-
820	465677.44	4219207.41	Геодезический метод	2.50	-
821	465676.46	4219219.78	Геодезический метод	2.50	-
822	465676.98	4219237.31	Геодезический метод	2.50	-

## 2. Сведения о характерных точках границ объекта

Обозначение характерных точек границ	Координаты, м		Метод определения координат характерной точки	Средняя квадратическая погрешность положения характерной точки (Mt), м	Описание обозначения точки на местности (при наличии)
	X	Y			
1	2	3	4	5	6
823	465688.29	4219260.36	Геодезический метод	2.50	-
824	465700.78	4219278.56	Геодезический метод	2.50	-
825	465702.44	4219282.23	Геодезический метод	2.50	-
826	465734.63	4219306.00	Геодезический метод	2.50	-
827	465715.97	4219299.66	Геодезический метод	2.50	-
828	465696.30	4219300.89	Геодезический метод	2.50	-
829	465691.63	4219305.22	Геодезический метод	2.50	-
830	465685.88	4219317.00	Геодезический метод	2.50	-
831	465684.47	4219324.75	Геодезический метод	2.50	-
832	465686.89	4219334.55	Геодезический метод	2.50	-
833	465695.46	4219342.99	Геодезический метод	2.50	-
834	465707.71	4219347.26	Геодезический метод	2.50	-
835	465713.17	4219350.78	Геодезический метод	2.50	-
836	465718.18	4219358.28	Геодезический метод	2.50	-
837	465720.36	4219374.17	Геодезический метод	2.50	-
838	465732.04	4219400.44	Геодезический метод	2.50	-
839	465731.43	4219410.82	Геодезический метод	2.50	-
840	465726.68	4219414.94	Геодезический метод	2.50	-
841	465721.74	4219423.65	Геодезический метод	2.50	-
842	465720.66	4219433.31	Геодезический метод	2.50	-
843	465726.04	4219444.13	Геодезический метод	2.50	-
844	465744.15	4219449.15	Геодезический метод	2.50	-
845	465743.37	4219447.35	Геодезический метод	2.50	-
846	465772.12	4219438.79	Геодезический метод	2.50	-
847	465781.02	4219459.36	Геодезический метод	2.50	-

## 2. Сведения о характерных точках границ объекта

Обозначение характерных точек границ	Координаты, м		Метод определения координат характерной точки	Средняя квадратическая погрешность положения характерной точки (Mt), м	Описание обозначения точки на местности (при наличии)
	X	Y			
1	2	3	4	5	6
848	465787.00	4219461.02	Геодезический метод	2.50	-
849	465814.97	4219467.61	Геодезический метод	2.50	-
850	465822.56	4219467.90	Геодезический метод	2.50	-
851	465829.02	4219463.66	Геодезический метод	2.50	-
852	465829.62	4219461.08	Геодезический метод	2.50	-
853	465828.66	4219455.03	Геодезический метод	2.50	-
854	465832.18	4219433.86	Геодезический метод	2.50	-
855	465837.09	4219420.85	Геодезический метод	2.50	-
856	465840.54	4219418.03	Геодезический метод	2.50	-
857	465853.88	4219428.31	Геодезический метод	2.50	-
858	465869.48	4219428.92	Геодезический метод	2.50	-
859	465863.99	4219439.41	Геодезический метод	2.50	-
860	465858.55	4219473.81	Геодезический метод	2.50	-
861	465856.55	4219512.16	Геодезический метод	2.50	-
862	465817.65	4219516.93	Геодезический метод	2.50	-
863	465801.33	4219522.21	Геодезический метод	2.50	-
864	465797.44	4219526.46	Геодезический метод	2.50	-
865	465802.65	4219561.48	Геодезический метод	2.50	-
866	465803.12	4219572.11	Геодезический метод	2.50	-
867	465807.30	4219574.46	Геодезический метод	2.50	-
868	465830.36	4219575.56	Геодезический метод	2.50	-
869	465858.05	4219573.75	Геодезический метод	2.50	-
870	465871.64	4219571.47	Геодезический метод	2.50	-
871	465882.09	4219565.27	Геодезический метод	2.50	-
872	465893.77	4219548.12	Геодезический метод	2.50	-

## 2. Сведения о характерных точках границ объекта

Обозначение характерных точек границ	Координаты, м		Метод определения координат характерной точки	Средняя квадратическая погрешность положения характерной точки (Mt), м	Описание обозначения точки на местности (при наличии)
	X	Y			
1	2	3	4	5	6
873	465900.39	4219522.07	Геодезический метод	2.50	-
874	465905.52	4219518.67	Геодезический метод	2.50	-
875	465912.93	4219518.66	Геодезический метод	2.50	-
876	465924.89	4219529.83	Геодезический метод	2.50	-
877	465935.07	4219543.43	Геодезический метод	2.50	-
878	465935.31	4219555.35	Геодезический метод	2.50	-
879	465930.92	4219583.09	Геодезический метод	2.50	-
880	465929.76	4219594.65	Геодезический метод	2.50	-
881	465922.93	4219600.48	Геодезический метод	2.50	-
882	465902.55	4219615.50	Геодезический метод	2.50	-
883	465886.56	4219627.79	Геодезический метод	2.50	-
884	465875.93	4219641.08	Геодезический метод	2.50	-
885	465875.60	4219657.07	Геодезический метод	2.50	-
886	465878.06	4219678.68	Геодезический метод	2.50	-
887	465875.55	4219709.79	Геодезический метод	2.50	-
888	465858.52	4219748.76	Геодезический метод	2.50	-
889	465848.06	4219763.25	Геодезический метод	2.50	-
890	465835.89	4219777.29	Геодезический метод	2.50	-
891	465828.25	4219803.90	Геодезический метод	2.50	-
892	465822.09	4219838.67	Геодезический метод	2.50	-
893	465822.59	4219851.60	Геодезический метод	2.50	-
894	465825.86	4219857.53	Геодезический метод	2.50	-
895	465831.79	4219861.87	Геодезический метод	2.50	-
896	465837.46	4219865.39	Геодезический метод	2.50	-
897	465841.94	4219868.86	Геодезический метод	2.50	-

## 2. Сведения о характерных точках границ объекта

Обозначение характерных точек границ	Координаты, м		Метод определения координат характерной точки	Средняя квадратическая погрешность положения характерной точки (Mt), м	Описание обозначения точки на местности (при наличии)
	X	Y			
1	2	3	4	5	6
898	465845.33	4219874.30	Геодезический метод	2.50	-
899	465844.72	4219882.18	Геодезический метод	2.50	-
900	465839.70	4219892.89	Геодезический метод	2.50	-
901	465838.56	4219903.95	Геодезический метод	2.50	-
902	465845.23	4219915.22	Геодезический метод	2.50	-
903	465851.08	4219921.74	Геодезический метод	2.50	-
904	465852.00	4219928.59	Геодезический метод	2.50	-
905	465849.69	4219936.71	Геодезический метод	2.50	-
906	465835.94	4219945.47	Геодезический метод	2.50	-
907	465829.46	4219947.32	Геодезический метод	2.50	-
908	465823.75	4219945.00	Геодезический метод	2.50	-
909	465815.41	4219938.07	Геодезический метод	2.50	-
910	465787.82	4219916.98	Геодезический метод	2.50	-
911	465773.72	4219901.42	Геодезический метод	2.50	-
912	465773.43	4219888.51	Геодезический метод	2.50	-
913	465774.71	4219881.26	Геодезический метод	2.50	-
914	465779.53	4219875.53	Геодезический метод	2.50	-
915	465786.32	4219870.80	Геодезический метод	2.50	-
916	465790.12	4219863.25	Геодезический метод	2.50	-
917	465790.46	4219854.45	Геодезический метод	2.50	-
918	465789.45	4219849.51	Геодезический метод	2.50	-
919	465783.48	4219846.27	Геодезический метод	2.50	-
920	465783.57	4219836.17	Геодезический метод	2.50	-
921	465786.45	4219829.18	Геодезический метод	2.50	-
922	465792.07	4219826.10	Геодезический метод	2.50	-

2. Сведения о характерных точках границ объекта					
Обозначение характерных точек границ	Координаты, м		Метод определения координат характерной точки	Средняя квадратическая погрешность положения характерной точки (Mt), м	Описание обозначения точки на местности (при наличии)
	X	Y			
1	2	3	4	5	6
923	465796.04	4219821.95	Геодезический метод	2.50	-
924	465799.26	4219811.38	Геодезический метод	2.50	-
925	465801.97	4219800.78	Геодезический метод	2.50	-
926	465802.53	4219786.39	Геодезический метод	2.50	-
927	465813.20	4219766.50	Геодезический метод	2.50	-
928	465833.68	4219736.58	Геодезический метод	2.50	-
929	465838.22	4219722.84	Геодезический метод	2.50	-
930	465839.76	4219696.50	Геодезический метод	2.50	-
931	465836.24	4219670.95	Геодезический метод	2.50	-
932	465830.18	4219657.00	Геодезический метод	2.50	-
933	465825.76	4219652.32	Геодезический метод	2.50	-
934	465818.71	4219651.05	Геодезический метод	2.50	-
935	465802.71	4219671.43	Геодезический метод	2.50	-
936	465785.73	4219696.19	Геодезический метод	2.50	-
937	465784.30	4219707.24	Геодезический метод	2.50	-
938	465790.27	4219715.87	Геодезический метод	2.50	-
939	465792.98	4219726.09	Геодезический метод	2.50	-
940	465792.73	4219732.48	Геодезический метод	2.50	-
941	465785.74	4219742.11	Геодезический метод	2.50	-
942	465771.70	4219758.27	Геодезический метод	2.50	-
943	465740.23	4219777.65	Геодезический метод	2.50	-
944	465715.00	4219793.88	Геодезический метод	2.50	-
945	465701.50	4219801.25	Геодезический метод	2.50	-
946	465698.24	4219805.13	Геодезический метод	2.50	-
947	465697.59	4219808.91	Геодезический метод	2.50	-



## 2. Сведения о характерных точках границ объекта

Обозначение характерных точек границ	Координаты, м		Метод определения координат характерной точки	Средняя квадратическая погрешность положения характерной точки (Mt), м	Описание обозначения точки на местности (при наличии)
	X	Y			
1	2	3	4	5	6
948	465700.01	4219813.81	Геодезический метод	2.50	-
949	465702.88	4219817.22	Геодезический метод	2.50	-
950	465710.59	4219822.12	Геодезический метод	2.50	-
951	465724.63	4219826.27	Геодезический метод	2.50	-
952	465733.10	4219829.61	Геодезический метод	2.50	-
953	465739.52	4219834.46	Геодезический метод	2.50	-
954	465742.35	4219838.86	Геодезический метод	2.50	-
955	465742.03	4219846.95	Геодезический метод	2.50	-
956	465736.28	4219853.33	Геодезический метод	2.50	-
957	465726.52	4219862.36	Геодезический метод	2.50	-
958	465716.89	4219868.09	Геодезический метод	2.50	-
959	465709.21	4219870.29	Геодезический метод	2.50	-
960	465698.15	4219874.16	Геодезический метод	2.50	-
961	465663.65	4219894.43	Геодезический метод	2.50	-
962	465657.55	4219899.49	Геодезический метод	2.50	-
963	465647.60	4219900.30	Геодезический метод	2.50	-
964	465634.24	4219901.71	Геодезический метод	2.50	-
965	465653.54	4219927.56	Геодезический метод	2.50	-
966	465626.16	4219943.33	Геодезический метод	2.50	-
967	465602.07	4219913.15	Геодезический метод	2.50	-
968	465576.33	4219928.58	Геодезический метод	2.50	-
969	465556.78	4219898.20	Геодезический метод	2.50	-
970	465551.48	4219899.66	Геодезический метод	2.50	-
971	465549.06	4219900.99	Геодезический метод	2.50	-
972	465568.34	4219930.96	Геодезический метод	2.50	-

2. Сведения о характерных точках границ объекта					
Обозначение характерных точек границ	Координаты, м		Метод определения координат характерной точки	Средняя квадратическая погрешность положения характерной точки (Mt), м	Описание обозначения точки на местности (при наличии)
	X	Y			
1	2	3	4	5	6
973	465543.11	4219947.19	Геодезический метод	2.50	-
974	465555.43	4219976.29	Геодезический метод	2.50	-
975	465546.53	4219979.88	Геодезический метод	2.50	-
976	465562.53	4220016.09	Геодезический метод	2.50	-
977	465553.91	4220019.70	Геодезический метод	2.50	-
978	465556.33	4220026.20	Геодезический метод	2.50	-
979	465567.54	4220021.47	Геодезический метод	2.50	-
980	465579.20	4220049.11	Геодезический метод	2.50	-
981	465568.35	4220053.69	Геодезический метод	2.50	-
982	465624.08	4220169.93	Геодезический метод	2.50	-
983	465639.31	4220196.64	Геодезический метод	2.50	-
984	465635.17	4220188.55	Геодезический метод	2.50	-
985	465654.17	4220163.63	Геодезический метод	2.50	-
986	465666.50	4220173.96	Геодезический метод	2.50	-
987	465668.35	4220171.15	Геодезический метод	2.50	-
988	465696.26	4220138.02	Геодезический метод	2.50	-
989	465716.53	4220118.50	Геодезический метод	2.50	-
990	465737.37	4220104.81	Геодезический метод	2.50	-
991	465740.78	4220101.34	Геодезический метод	2.50	-
992	465733.66	4220094.81	Геодезический метод	2.50	-
993	465715.45	4220077.60	Геодезический метод	2.50	-
994	465759.36	4220032.02	Геодезический метод	2.50	-
995	465768.87	4220058.25	Геодезический метод	2.50	-
996	465776.89	4220070.97	Геодезический метод	2.50	-
997	465792.08	4220061.82	Геодезический метод	2.50	-

## 2. Сведения о характерных точках границ объекта

Обозначение характерных точек границ	Координаты, м		Метод определения координат характерной точки	Средняя квадратическая погрешность положения характерной точки (Mt), м	Описание обозначения точки на местности (при наличии)
	X	Y			
1	2	3	4	5	6
998	465804.67	4220056.91	Геодезический метод	2.50	-
999	465808.73	4220058.17	Геодезический метод	2.50	-
1000	465809.40	4220058.90	Геодезический метод	2.50	-
1001	465806.81	4220066.39	Геодезический метод	2.50	-
1002	465796.20	4220087.09	Геодезический метод	2.50	-
1003	465784.43	4220101.35	Геодезический метод	2.50	-
1004	465777.08	4220107.66	Геодезический метод	2.50	-
1005	465776.56	4220113.44	Геодезический метод	2.50	-
1006	465776.93	4220114.31	Геодезический метод	2.50	-
1007	465796.70	4220094.27	Геодезический метод	2.50	-
1008	465818.06	4220115.34	Геодезический метод	2.50	-
1009	465839.41	4220136.41	Геодезический метод	2.50	-
1010	465860.77	4220157.48	Геодезический метод	2.50	-
1011	465869.42	4220166.01	Геодезический метод	2.50	-
1012	465874.60	4220165.00	Геодезический метод	2.50	-
1013	465918.90	4220127.10	Геодезический метод	2.50	-
1014	465931.02	4220121.47	Геодезический метод	2.50	-
1015	465937.99	4220119.74	Геодезический метод	2.50	-
1016	465940.94	4220121.16	Геодезический метод	2.50	-
1017	465945.99	4220127.66	Геодезический метод	2.50	-
1018	465952.88	4220135.11	Геодезический метод	2.50	-
1019	465975.62	4220119.14	Геодезический метод	2.50	-
1020	465978.76	4220123.61	Геодезический метод	2.50	-
1021	465980.54	4220121.90	Геодезический метод	2.50	-
1022	465980.43	4220116.90	Геодезический метод	2.50	-

## 2. Сведения о характерных точках границ объекта

Обозначение характерных точек границ	Координаты, м		Метод определения координат характерной точки	Средняя квадратическая погрешность положения характерной точки (M <sub>t</sub> ), м	Описание обозначения точки на местности (при наличии)
	X	Y			
1	2	3	4	5	6
1023	465942.52	4220067.69	Геодезический метод	2.50	-
1024	465925.14	4220043.90	Геодезический метод	2.50	-
1025	465912.98	4220032.52	Геодезический метод	2.50	-
1026	465908.66	4220025.25	Геодезический метод	2.50	-
1027	465909.89	4220019.50	Геодезический метод	2.50	-
1028	465917.10	4220003.97	Геодезический метод	2.50	-
1029	465951.35	4219964.48	Геодезический метод	2.50	-
1030	465943.95	4219926.38	Геодезический метод	2.50	-
1031	465941.15	4219891.30	Геодезический метод	2.50	-
1032	465938.22	4219885.36	Геодезический метод	2.50	-
1033	465938.65	4219885.07	Геодезический метод	2.50	-
1034	465932.30	4219872.46	Геодезический метод	2.50	-
1035	465937.05	4219868.03	Геодезический метод	2.50	-
1036	465936.03	4219862.63	Геодезический метод	2.50	-
1037	465938.77	4219846.23	Геодезический метод	2.50	-
1038	465956.06	4219838.61	Геодезический метод	2.50	-
1039	465958.34	4219838.27	Геодезический метод	2.50	-
1040	465964.38	4219834.55	Геодезический метод	2.50	-
1041	465963.65	4219832.93	Геодезический метод	2.50	-
1042	465986.28	4219822.26	Геодезический метод	2.50	-
1043	465992.21	4219835.84	Геодезический метод	2.50	-
1044	465998.43	4219837.45	Геодезический метод	2.50	-
1045	466005.11	4219840.72	Геодезический метод	2.50	-
1046	466019.71	4219863.90	Геодезический метод	2.50	-
1047	466027.27	4219873.10	Геодезический метод	2.50	-

## 2. Сведения о характерных точках границ объекта

Обозначение характерных точек границ	Координаты, м		Метод определения координат характерной точки	Средняя квадратическая погрешность положения характерной точки (Mt), м	Описание обозначения точки на местности (при наличии)
	X	Y			
1	2	3	4	5	6
1048	466032.37	4219878.30	Геодезический метод	2.50	-
1049	466055.38	4219893.41	Геодезический метод	2.50	-
1050	466092.72	4219933.98	Геодезический метод	2.50	-
1051	466101.49	4219950.03	Геодезический метод	2.50	-
1052	466105.01	4219957.27	Геодезический метод	2.50	-
1053	466104.21	4219965.14	Геодезический метод	2.50	-
1054	466102.09	4219968.06	Геодезический метод	2.50	-
1055	466097.10	4219972.97	Геодезический метод	2.50	-
1056	466096.54	4219979.55	Геодезический метод	2.50	-
1057	466098.61	4219985.44	Геодезический метод	2.50	-
1058	466106.49	4219993.65	Геодезический метод	2.50	-
1059	466111.37	4219988.59	Геодезический метод	2.50	-
1	466137.95	4220016.18	Геодезический метод	2.50	-
1060	465078.90	4219095.40	Геодезический метод	2.50	-
1061	465077.67	4219103.87	Геодезический метод	2.50	-
1062	465064.97	4219106.58	Геодезический метод	2.50	-
1063	465044.72	4219115.09	Геодезический метод	2.50	-
1064	465011.28	4219132.64	Геодезический метод	2.50	-
1065	465005.53	4219124.92	Геодезический метод	2.50	-
1066	464972.33	4219149.93	Геодезический метод	2.50	-
1067	464974.35	4219152.46	Геодезический метод	2.50	-
1068	464925.65	4219180.70	Геодезический метод	2.50	-
1069	464921.37	4219176.73	Геодезический метод	2.50	-
1070	464911.84	4219186.98	Геодезический метод	2.50	-
1071	464890.32	4219179.69	Геодезический метод	2.50	-

## 2. Сведения о характерных точках границ объекта

Обозначение характерных точек границ	Координаты, м		Метод определения координат характерной точки	Средняя квадратическая погрешность положения характерной точки (Mt), м	Описание обозначения точки на местности (при наличии)
	X	Y			
1	2	3	4	5	6
1072	464872.77	4219178.22	Геодезический метод	2.50	-
1073	464860.09	4219182.52	Геодезический метод	2.50	-
1074	464848.97	4219180.49	Геодезический метод	2.50	-
1075	464832.32	4219163.63	Геодезический метод	2.50	-
1076	464819.66	4219159.65	Геодезический метод	2.50	-
1077	464794.67	4219154.16	Геодезический метод	2.50	-
1078	464781.36	4219156.84	Геодезический метод	2.50	-
1079	464729.65	4219174.13	Геодезический метод	2.50	-
1080	464732.99	4219206.48	Геодезический метод	2.50	-
1081	464736.20	4219247.43	Геодезический метод	2.50	-
1082	464732.80	4219257.59	Геодезический метод	2.50	-
1083	464729.17	4219273.86	Геодезический метод	2.50	-
1084	464726.71	4219290.57	Геодезический метод	2.50	-
1085	464722.26	4219302.21	Геодезический метод	2.50	-
1086	464716.70	4219318.90	Геодезический метод	2.50	-
1087	464698.32	4219338.69	Геодезический метод	2.50	-
1088	464694.16	4219345.33	Геодезический метод	2.50	-
1089	464695.07	4219347.67	Геодезический метод	2.50	-
1090	464700.67	4219350.39	Геодезический метод	2.50	-
1091	464711.78	4219355.03	Геодезический метод	2.50	-
1092	464717.18	4219358.04	Геодезический метод	2.50	-
1093	464720.11	4219360.83	Геодезический метод	2.50	-
1094	464718.32	4219366.23	Геодезический метод	2.50	-
1095	464719.44	4219371.63	Геодезический метод	2.50	-
1096	464725.36	4219377.29	Геодезический метод	2.50	-

## 2. Сведения о характерных точках границ объекта

Обозначение характерных точек границ	Координаты, м		Метод определения координат характерной точки	Средняя квадратическая погрешность положения характерной точки (Mt), м	Описание обозначения точки на местности (при наличии)
	X	Y			
1	2	3	4	5	6
1097	464725.56	4219386.88	Геодезический метод	2.50	-
1098	464721.43	4219395.12	Геодезический метод	2.50	-
1099	464719.73	4219400.35	Геодезический метод	2.50	-
1100	464724.59	4219404.05	Геодезический метод	2.50	-
1101	464737.61	4219411.27	Геодезический метод	2.50	-
1102	464750.46	4219425.37	Геодезический метод	2.50	-
1103	464767.31	4219457.94	Геодезический метод	2.50	-
1104	464767.88	4219461.27	Геодезический метод	2.50	-
1105	464764.52	4219465.34	Геодезический метод	2.50	-
1106	464757.26	4219469.16	Геодезический метод	2.50	-
1107	464732.80	4219462.70	Геодезический метод	2.50	-
1108	464723.10	4219460.85	Геодезический метод	2.50	-
1109	464729.89	4219446.67	Геодезический метод	2.50	-
1110	464711.66	4219436.67	Геодезический метод	2.50	-
1111	464702.97	4219457.02	Геодезический метод	2.50	-
1112	464697.75	4219456.03	Геодезический метод	2.50	-
1113	464654.62	4219450.85	Геодезический метод	2.50	-
1114	464638.54	4219452.92	Геодезический метод	2.50	-
1115	464632.43	4219463.19	Геодезический метод	2.50	-
1116	464632.69	4219487.51	Геодезический метод	2.50	-
1117	464626.23	4219532.57	Геодезический метод	2.50	-
1118	464619.59	4219553.73	Геодезический метод	2.50	-
1119	464608.84	4219559.81	Геодезический метод	2.50	-
1120	464596.72	4219563.15	Геодезический метод	2.50	-
1121	464584.85	4219559.68	Геодезический метод	2.50	-

## 2. Сведения о характерных точках границ объекта

Обозначение характерных точек границ	Координаты, м		Метод определения координат характерной точки	Средняя квадратическая погрешность положения характерной точки (Mt), м	Описание обозначения точки на местности (при наличии)
	X	Y			
1	2	3	4	5	6
1122	464580.87	4219553.82	Геодезический метод	2.50	-
1123	464576.94	4219539.17	Геодезический метод	2.50	-
1124	464575.65	4219520.80	Геодезический метод	2.50	-
1125	464577.74	4219498.17	Геодезический метод	2.50	-
1126	464580.71	4219481.18	Геодезический метод	2.50	-
1127	464581.33	4219457.50	Геодезический метод	2.50	-
1128	464581.53	4219436.17	Геодезический метод	2.50	-
1129	464596.63	4219436.76	Геодезический метод	2.50	-
1130	464598.20	4219396.79	Геодезический метод	2.50	-
1131	464583.27	4219396.21	Геодезический метод	2.50	-
1132	464584.15	4219387.87	Геодезический метод	2.50	-
1133	464593.20	4219350.60	Геодезический метод	2.50	-
1134	464610.23	4219332.25	Геодезический метод	2.50	-
1135	464625.45	4219319.14	Геодезический метод	2.50	-
1136	464643.07	4219311.12	Геодезический метод	2.50	-
1137	464662.63	4219306.89	Геодезический метод	2.50	-
1138	464679.96	4219298.95	Геодезический метод	2.50	-
1139	464691.86	4219291.41	Геодезический метод	2.50	-
1140	464693.44	4219286.78	Геодезический метод	2.50	-
1141	464692.33	4219279.43	Геодезический метод	2.50	-
1142	464673.02	4219253.66	Геодезический метод	2.50	-
1143	464654.01	4219235.91	Геодезический метод	2.50	-
1144	464655.13	4219224.95	Геодезический метод	2.50	-
1145	464657.62	4219220.34	Геодезический метод	2.50	-
1146	464661.78	4219216.21	Геодезический метод	2.50	-



2. Сведения о характерных точках границ объекта					
Обозначение характерных точек границ	Координаты, м		Метод определения координат характерной точки	Средняя квадратическая погрешность положения характерной точки (Mt), м	Описание обозначения точки на местности (при наличии)
	X	Y			
1	2	3	4	5	6
1147	464670.60	4219213.15	Геодезический метод	2.50	-
1148	464687.20	4219213.49	Геодезический метод	2.50	-
1149	464694.00	4219211.06	Геодезический метод	2.50	-
1150	464695.86	4219206.83	Геодезический метод	2.50	-
1151	464694.37	4219201.46	Геодезический метод	2.50	-
1152	464689.55	4219196.88	Геодезический метод	2.50	-
1153	464678.39	4219193.14	Геодезический метод	2.50	-
1154	464664.57	4219187.89	Геодезический метод	2.50	-
1155	464657.24	4219178.61	Геодезический метод	2.50	-
1156	464660.02	4219133.09	Геодезический метод	2.50	-
1157	464664.71	4219097.56	Геодезический метод	2.50	-
1158	464668.32	4219073.99	Геодезический метод	2.50	-
1159	464675.49	4219062.26	Геодезический метод	2.50	-
1160	464681.58	4219059.90	Геодезический метод	2.50	-
1161	464689.98	4219057.52	Геодезический метод	2.50	-
1162	464698.36	4219055.55	Геодезический метод	2.50	-
1163	464705.63	4219048.83	Геодезический метод	2.50	-
1164	464724.80	4219044.57	Геодезический метод	2.50	-
1165	464756.24	4219026.09	Геодезический метод	2.50	-
1166	464753.15	4219018.17	Геодезический метод	2.50	-
1167	464751.70	4219011.61	Геодезический метод	2.50	-
1168	464775.14	4219013.42	Геодезический метод	2.50	-
1169	464816.33	4219024.63	Геодезический метод	2.50	-
1170	464845.15	4219034.66	Геодезический метод	2.50	-
1171	464878.56	4219040.07	Геодезический метод	2.50	-

## 2. Сведения о характерных точках границ объекта

Обозначение характерных точек границ	Координаты, м		Метод определения координат характерной точки	Средняя квадратическая погрешность положения характерной точки (M <sub>t</sub> ), м	Описание обозначения точки на местности (при наличии)
	X	Y			
1	2	3	4	5	6
1172	464898.22	4219041.44	Геодезический метод	2.50	-
1173	464889.82	4219069.33	Геодезический метод	2.50	-
1174	464934.86	4219074.08	Геодезический метод	2.50	-
1175	464961.24	4219072.41	Геодезический метод	2.50	-
1176	464990.09	4219058.73	Геодезический метод	2.50	-
1177	465007.33	4219047.70	Геодезический метод	2.50	-
1178	465050.88	4219021.28	Геодезический метод	2.50	-
1179	465059.78	4219021.42	Геодезический метод	2.50	-
1180	465065.25	4219024.84	Геодезический метод	2.50	-
1181	465066.74	4219037.91	Геодезический метод	2.50	-
1182	465067.59	4219054.55	Геодезический метод	2.50	-
1060	465078.90	4219095.40	Геодезический метод	2.50	-
1183	465758.90	4219530.25	Геодезический метод	2.50	-
1184	465754.45	4219551.89	Геодезический метод	2.50	-
1185	465743.06	4219558.95	Геодезический метод	2.50	-
1186	465717.36	4219569.05	Геодезический метод	2.50	-
1187	465694.95	4219584.18	Геодезический метод	2.50	-
1188	465672.33	4219615.52	Геодезический метод	2.50	-
1189	465659.52	4219641.14	Геодезический метод	2.50	-
1190	465653.39	4219652.21	Геодезический метод	2.50	-
1191	465637.84	4219673.60	Геодезический метод	2.50	-
1192	465632.09	4219672.09	Геодезический метод	2.50	-
1193	465631.44	4219657.96	Геодезический метод	2.50	-
1194	465637.77	4219636.78	Геодезический метод	2.50	-
1195	465647.77	4219616.36	Геодезический метод	2.50	-

## 2. Сведения о характерных точках границ объекта

Обозначение характерных точек границ	Координаты, м		Метод определения координат характерной точки	Средняя квадратическая погрешность положения характерной точки (Mt), м	Описание обозначения точки на местности (при наличии)
	X	Y			
1	2	3	4	5	6
1196	465666.58	4219575.58	Геодезический метод	2.50	-
1197	465662.55	4219543.11	Геодезический метод	2.50	-
1198	465655.69	4219523.93	Геодезический метод	2.50	-
1199	465634.33	4219494.27	Геодезический метод	2.50	-
1200	465623.67	4219477.86	Геодезический метод	2.50	-
1201	465595.16	4219449.22	Геодезический метод	2.50	-
1202	465578.55	4219416.37	Геодезический метод	2.50	-
1203	465575.59	4219399.84	Геодезический метод	2.50	-
1204	465579.99	4219379.30	Геодезический метод	2.50	-
1205	465584.92	4219363.38	Геодезический метод	2.50	-
1206	465591.31	4219345.72	Геодезический метод	2.50	-
1207	465570.57	4219328.50	Геодезический метод	2.50	-
1208	465581.45	4219295.71	Геодезический метод	2.50	-
1209	465598.99	4219276.68	Геодезический метод	2.50	-
1210	465617.06	4219272.80	Геодезический метод	2.50	-
1211	465630.09	4219295.42	Геодезический метод	2.50	-
1212	465634.75	4219304.19	Геодезический метод	2.50	-
1213	465633.22	4219315.25	Геодезический метод	2.50	-
1214	465630.92	4219327.96	Геодезический метод	2.50	-
1215	465629.99	4219344.03	Геодезический метод	2.50	-
1216	465630.56	4219365.46	Геодезический метод	2.50	-
1217	465655.37	4219406.45	Геодезический метод	2.50	-
1218	465684.79	4219441.91	Геодезический метод	2.50	-
1219	465703.13	4219456.95	Геодезический метод	2.50	-
1220	465712.89	4219470.93	Геодезический метод	2.50	-

## 2. Сведения о характерных точках границ объекта

Обозначение характерных точек границ	Координаты, м		Метод определения координат характерной точки	Средняя квадратическая погрешность положения характерной точки (Mt), м	Описание обозначения точки на местности (при наличии)
	X	Y			
1	2	3	4	5	6
1221	465720.87	4219486.95	Геодезический метод	2.50	-
1222	465719.30	4219491.20	Геодезический метод	2.50	-
1223	465704.91	4219503.53	Геодезический метод	2.50	-
1224	465693.15	4219509.78	Геодезический метод	2.50	-
1225	465688.15	4219519.99	Геодезический метод	2.50	-
1226	465687.82	4219528.58	Геодезический метод	2.50	-
1227	465691.49	4219534.43	Геодезический метод	2.50	-
1228	465701.60	4219531.92	Геодезический метод	2.50	-
1229	465712.93	4219526.36	Геодезический метод	2.50	-
1230	465728.53	4219510.86	Геодезический метод	2.50	-
1231	465746.83	4219508.68	Геодезический метод	2.50	-
1232	465754.14	4219513.66	Геодезический метод	2.50	-
1183	465758.90	4219530.25	Геодезический метод	2.50	-
1233	465654.60	4219695.56	Геодезический метод	2.50	-
1234	465654.06	4219722.27	Геодезический метод	2.50	-
1235	465647.52	4219761.33	Геодезический метод	2.50	-
1236	465638.11	4219779.48	Геодезический метод	2.50	-
1237	465620.89	4219785.10	Геодезический метод	2.50	-
1238	465572.36	4219787.81	Геодезический метод	2.50	-
1239	465502.74	4219789.70	Геодезический метод	2.50	-
1240	465475.89	4219790.84	Геодезический метод	2.50	-
1241	465467.71	4219803.04	Геодезический метод	2.50	-
1242	465455.61	4219802.57	Геодезический метод	2.50	-
1243	465451.62	4219799.81	Геодезический метод	2.50	-
1244	465450.48	4219790.65	Геодезический метод	2.50	-

## 2. Сведения о характерных точках границ объекта

Обозначение характерных точек границ	Координаты, м		Метод определения координат характерной точки	Средняя квадратическая погрешность положения характерной точки (Mt), м	Описание обозначения точки на местности (при наличии)
	X	Y			
1	2	3	4	5	6
1245	465452.26	4219778.32	Геодезический метод	2.50	-
1246	465456.07	4219770.37	Геодезический метод	2.50	-
1247	465455.74	4219758.35	Геодезический метод	2.50	-
1248	465453.36	4219755.26	Геодезический метод	2.50	-
1249	465439.26	4219754.90	Геодезический метод	2.50	-
1250	465434.07	4219765.11	Геодезический метод	2.50	-
1251	465431.57	4219790.93	Геодезический метод	2.50	-
1252	465437.91	4219822.88	Геодезический метод	2.50	-
1253	465443.15	4219837.30	Геодезический метод	2.50	-
1254	465442.62	4219850.98	Геодезический метод	2.50	-
1255	465440.59	4219864.61	Геодезический метод	2.50	-
1256	465437.51	4219871.60	Геодезический метод	2.50	-
1257	465433.12	4219873.92	Геодезический метод	2.50	-
1258	465408.98	4219869.48	Геодезический метод	2.50	-
1259	465386.90	4219855.91	Геодезический метод	2.50	-
1260	465383.18	4219833.46	Геодезический метод	2.50	-
1261	465396.64	4219783.25	Геодезический метод	2.50	-
1262	465417.37	4219739.14	Геодезический метод	2.50	-
1263	465433.75	4219714.36	Геодезический метод	2.50	-
1264	465451.62	4219699.85	Геодезический метод	2.50	-
1265	465459.51	4219697.66	Геодезический метод	2.50	-
1266	465459.46	4219691.26	Геодезический метод	2.50	-
1267	465547.68	4219699.50	Геодезический метод	2.50	-
1268	465558.23	4219701.02	Геодезический метод	2.50	-
1269	465566.97	4219705.36	Геодезический метод	2.50	-

2. Сведения о характерных точках границ объекта

Обозначение характерных точек границ	Координаты, м		Метод определения координат характерной точки	Средняя квадратическая погрешность положения характерной точки (Mt), м	Описание обозначения точки на местности (при наличии)
	X	Y			
1	2	3	4	5	6
1270	465572.39	4219715.27	Геодезический метод	2.50	-
1271	465576.38	4219730.84	Геодезический метод	2.50	-
1272	465582.06	4219741.46	Геодезический метод	2.50	-
1273	465590.57	4219743.90	Геодезический метод	2.50	-
1274	465597.66	4219744.18	Геодезический метод	2.50	-
1275	465602.47	4219738.96	Геодезический метод	2.50	-
1276	465606.20	4219733.30	Геодезический метод	2.50	-
1277	465608.66	4219721.49	Геодезический метод	2.50	-
1278	465609.22	4219702.20	Геодезический метод	2.50	-
1279	465613.82	4219694.48	Геодезический метод	2.50	-
1280	465626.76	4219688.18	Геодезический метод	2.50	-
1281	465642.96	4219688.31	Геодезический метод	2.50	-
1282	465649.74	4219689.08	Геодезический метод	2.50	-
1233	465654.60	4219695.56	Геодезический метод	2.50	-
1283	465520.62	4219995.54	Геодезический метод	2.50	-
1284	465513.46	4219997.42	Геодезический метод	2.50	-
1285	465511.03	4219995.56	Геодезический метод	2.50	-
1286	465508.51	4219988.31	Геодезический метод	2.50	-
1287	465503.59	4219989.87	Геодезический метод	2.50	-
1288	465496.83	4219984.70	Геодезический метод	2.50	-
1289	465506.22	4219981.70	Геодезический метод	2.50	-
1290	465499.71	4219961.32	Геодезический метод	2.50	-
1291	465500.60	4219962.40	Геодезический метод	2.50	-
1292	465512.41	4219973.26	Геодезический метод	2.50	-
1293	465518.70	4219991.09	Геодезический метод	2.50	-

## 2. Сведения о характерных точках границ объекта

Обозначение характерных точек границ	Координаты, м		Метод определения координат характерной точки	Средняя квадратическая погрешность положения характерной точки (Mt), м	Описание обозначения точки на местности (при наличии)
	X	Y			
1	2	3	4	5	6
1283	465520.62	4219995.54	Геодезический метод	2.50	-
1294	465245.57	4219097.06	Геодезический метод	2.50	-
1295	465224.69	4219112.70	Геодезический метод	2.50	-
1296	465220.29	4219106.94	Геодезический метод	2.50	-
1297	465237.24	4219096.68	Геодезический метод	2.50	-
1298	465244.85	4219096.48	Геодезический метод	2.50	-
1294	465245.57	4219097.06	Геодезический метод	2.50	-
1299	461882.13	4216080.74	Геодезический метод	2.50	-
1300	460871.25	4216547.37	Геодезический метод	2.50	-
1301	460853.62	4216527.30	Геодезический метод	2.50	-
1302	460842.79	4216517.92	Геодезический метод	2.50	-
1303	460826.92	4216516.48	Геодезический метод	2.50	-
1304	460823.59	4216521.66	Геодезический метод	2.50	-
1305	460825.77	4216531.10	Геодезический метод	2.50	-
1306	460820.42	4216535.13	Геодезический метод	2.50	-
1307	460820.42	4216535.96	Геодезический метод	2.50	-
1308	460827.64	4216543.90	Геодезический метод	2.50	-
1309	460831.14	4216549.91	Геодезический метод	2.50	-
1310	460843.05	4216545.60	Геодезический метод	2.50	-
1311	460862.49	4216599.57	Геодезический метод	2.50	-
1312	460853.96	4216602.02	Геодезический метод	2.50	-
1313	460854.16	4216603.71	Геодезический метод	2.50	-
1314	460839.13	4216607.49	Геодезический метод	2.50	-
1315	460830.50	4216608.76	Геодезический метод	2.50	-
1316	460818.51	4216612.20	Геодезический метод	2.50	-

## 2. Сведения о характерных точках границ объекта

Обозначение характерных точек границ	Координаты, м		Метод определения координат характерной точки	Средняя квадратическая погрешность положения характерной точки (Mt), м	Описание обозначения точки на местности (при наличии)
	X	Y			
1	2	3	4	5	6
1317	460818.62	4216612.65	Геодезический метод	2.50	-
1318	460814.88	4216613.59	Геодезический метод	2.50	-
1319	460813.79	4216607.83	Геодезический метод	2.50	-
1320	460794.54	4216610.02	Геодезический метод	2.50	-
1321	460778.21	4216611.86	Геодезический метод	2.50	-
1322	460776.58	4216612.11	Геодезический метод	2.50	-
1323	460759.08	4216614.65	Геодезический метод	2.50	-
1324	460757.67	4216611.84	Геодезический метод	2.50	-
1325	460740.94	4216614.45	Геодезический метод	2.50	-
1326	460735.08	4216572.72	Геодезический метод	2.50	-
1327	460742.72	4216571.08	Геодезический метод	2.50	-
1328	460742.47	4216569.17	Геодезический метод	2.50	-
1329	460742.64	4216562.51	Геодезический метод	2.50	-
1330	460726.23	4216567.47	Геодезический метод	2.50	-
1331	460724.53	4216555.32	Геодезический метод	2.50	-
1332	460718.13	4216552.78	Геодезический метод	2.50	-
1333	460715.30	4216551.01	Геодезический метод	2.50	-
1334	460715.02	4216539.90	Геодезический метод	2.50	-
1335	460712.83	4216520.00	Геодезический метод	2.50	-
1336	460720.57	4216519.31	Геодезический метод	2.50	-
1337	460714.56	4216479.56	Геодезический метод	2.50	-
1338	460727.04	4216477.52	Геодезический метод	2.50	-
1339	460721.67	4216472.57	Геодезический метод	2.50	-
1340	460711.01	4216475.00	Геодезический метод	2.50	-
1341	460704.54	4216455.62	Геодезический метод	2.50	-



## 2. Сведения о характерных точках границ объекта

Обозначение характерных точек границ	Координаты, м		Метод определения координат характерной точки	Средняя квадратическая погрешность положения характерной точки (Mt), м	Описание обозначения точки на местности (при наличии)
	X	Y			
1	2	3	4	5	6
1342	460699.59	4216429.73	Геодезический метод	2.50	-
1343	460698.62	4216429.91	Геодезический метод	2.50	-
1344	460697.78	4216423.37	Геодезический метод	2.50	-
1345	460722.57	4216420.11	Геодезический метод	2.50	-
1346	460748.98	4216415.20	Геодезический метод	2.50	-
1347	460767.24	4216415.59	Геодезический метод	2.50	-
1348	460784.43	4216413.59	Геодезический метод	2.50	-
1349	460785.89	4216423.36	Геодезический метод	2.50	-
1350	460803.42	4216420.95	Геодезический метод	2.50	-
1351	460805.27	4216430.94	Геодезический метод	2.50	-
1352	460808.87	4216431.31	Геодезический метод	2.50	-
1353	460838.46	4216421.21	Геодезический метод	2.50	-
1354	460853.62	4216383.68	Геодезический метод	2.50	-
1355	460843.52	4216359.86	Геодезический метод	2.50	-
1356	460818.98	4216336.04	Геодезический метод	2.50	-
1357	460790.87	4216330.52	Геодезический метод	2.50	-
1358	460775.53	4216285.56	Геодезический метод	2.50	-
1359	460763.57	4216265.95	Геодезический метод	2.50	-
1360	460755.82	4216247.99	Геодезический метод	2.50	-
1361	460748.39	4216241.54	Геодезический метод	2.50	-
1362	460770.15	4216241.54	Геодезический метод	2.50	-
1363	460763.66	4216216.24	Геодезический метод	2.50	-
1364	460747.69	4216225.96	Геодезический метод	2.50	-
1365	460745.53	4216227.97	Геодезический метод	2.50	-
1366	460740.27	4216213.37	Геодезический метод	2.50	-

## 2. Сведения о характерных точках границ объекта

Обозначение характерных точек границ	Координаты, м		Метод определения координат характерной точки	Средняя квадратическая погрешность положения характерной точки (Mt), м	Описание обозначения точки на местности (при наличии)
	X	Y			
1	2	3	4	5	6
1367	460729.65	4216181.51	Геодезический метод	2.50	-
1368	460714.63	4216156.28	Геодезический метод	2.50	-
1369	460710.28	4216131.79	Геодезический метод	2.50	-
1370	460703.05	4216106.16	Геодезический метод	2.50	-
1371	460693.19	4216083.03	Геодезический метод	2.50	-
1372	460685.39	4216060.78	Геодезический метод	2.50	-
1373	460669.04	4216011.57	Геодезический метод	2.50	-
1374	460650.94	4215964.21	Геодезический метод	2.50	-
1375	460640.33	4215934.12	Геодезический метод	2.50	-
1376	460621.96	4215877.01	Геодезический метод	2.50	-
1377	460647.28	4215828.30	Геодезический метод	2.50	-
1378	460679.82	4215780.13	Геодезический метод	2.50	-
1379	460724.36	4215736.75	Геодезический метод	2.50	-
1380	460733.73	4215729.29	Геодезический метод	2.50	-
1381	460761.89	4215720.03	Геодезический метод	2.50	-
1382	460722.28	4215612.28	Геодезический метод	2.50	-
1383	460710.57	4215580.43	Геодезический метод	2.50	-
1384	460707.16	4215554.34	Геодезический метод	2.50	-
1385	460691.65	4215536.92	Геодезический метод	2.50	-
1386	460687.96	4215542.75	Геодезический метод	2.50	-
1387	460695.10	4215559.42	Геодезический метод	2.50	-
1388	460672.51	4215570.18	Геодезический метод	2.50	-
1389	460668.33	4215560.41	Геодезический метод	2.50	-
1390	460634.18	4215576.56	Геодезический метод	2.50	-
1391	460619.22	4215549.77	Геодезический метод	2.50	-

## 2. Сведения о характерных точках границ объекта

Обозначение характерных точек границ	Координаты, м		Метод определения координат характерной точки	Средняя квадратическая погрешность положения характерной точки (Mt), м	Описание обозначения точки на местности (при наличии)
	X	Y			
1	2	3	4	5	6
1392	460612.48	4215553.65	Геодезический метод	2.50	-
1393	460568.23	4215584.81	Геодезический метод	2.50	-
1394	460555.00	4215597.69	Геодезический метод	2.50	-
1395	460510.54	4215467.84	Геодезический метод	2.50	-
1396	460510.54	4215404.21	Геодезический метод	2.50	-
1397	460478.61	4215375.24	Геодезический метод	2.50	-
1398	460491.64	4215067.96	Геодезический метод	2.50	-
1399	460553.44	4215035.31	Геодезический метод	2.50	-
1400	460599.75	4215016.45	Геодезический метод	2.50	-
1401	460612.30	4215047.28	Геодезический метод	2.50	-
1402	460623.14	4215045.96	Геодезический метод	2.50	-
1403	460614.09	4215024.92	Геодезический метод	2.50	-
1404	460621.66	4215029.39	Геодезический метод	2.50	-
1405	460628.63	4215045.29	Геодезический метод	2.50	-
1406	460645.17	4215043.29	Геодезический метод	2.50	-
1407	460649.80	4215053.18	Геодезический метод	2.50	-
1408	460653.40	4215051.63	Геодезический метод	2.50	-
1409	460656.86	4215049.79	Геодезический метод	2.50	-
1410	460673.72	4215059.18	Геодезический метод	2.50	-
1411	460674.75	4215061.70	Геодезический метод	2.50	-
1412	460681.61	4215078.89	Геодезический метод	2.50	-
1413	460681.85	4215078.79	Геодезический метод	2.50	-
1414	460693.99	4215108.34	Геодезический метод	2.50	-
1415	460722.47	4215096.88	Геодезический метод	2.50	-
1416	460717.54	4215083.58	Геодезический метод	2.50	-

## 2. Сведения о характерных точках границ объекта

Обозначение характерных точек границ	Координаты, м		Метод определения координат характерной точки	Средняя квадратическая погрешность положения характерной точки (Mt), м	Описание обозначения точки на местности (при наличии)
	X	Y			
1	2	3	4	5	6
1417	460722.86	4215086.54	Геодезический метод	2.50	-
1418	460725.61	4215092.82	Геодезический метод	2.50	-
1419	460727.33	4215096.74	Геодезический метод	2.50	-
1420	460727.70	4215097.59	Геодезический метод	2.50	-
1421	460747.49	4215100.26	Геодезический метод	2.50	-
1422	460750.16	4215101.75	Геодезический метод	2.50	-
1423	460769.52	4215136.22	Геодезический метод	2.50	-
1424	460775.04	4215140.54	Геодезический метод	2.50	-
1425	460791.56	4215132.23	Геодезический метод	2.50	-
1426	460800.65	4215153.39	Геодезический метод	2.50	-
1427	460805.29	4215164.21	Геодезический метод	2.50	-
1428	460818.43	4215189.25	Геодезический метод	2.50	-
1429	460829.39	4215207.09	Геодезический метод	2.50	-
1430	460820.81	4215216.00	Геодезический метод	2.50	-
1431	460827.17	4215230.64	Геодезический метод	2.50	-
1432	460837.39	4215254.14	Геодезический метод	2.50	-
1433	460862.78	4215244.60	Геодезический метод	2.50	-
1434	460929.11	4215203.54	Геодезический метод	2.50	-
1435	460947.75	4215198.68	Геодезический метод	2.50	-
1436	461056.36	4215302.24	Геодезический метод	2.50	-
1437	461059.15	4215301.05	Геодезический метод	2.50	-
1438	461045.27	4215284.87	Геодезический метод	2.50	-
1439	461056.47	4215275.27	Геодезический метод	2.50	-
1440	461052.85	4215270.84	Геодезический метод	2.50	-
1441	461031.28	4215264.03	Геодезический метод	2.50	-

## 2. Сведения о характерных точках границ объекта

Обозначение характерных точек границ	Координаты, м		Метод определения координат характерной точки	Средняя квадратическая погрешность положения характерной точки (Mt), м	Описание обозначения точки на местности (при наличии)
	X	Y			
1	2	3	4	5	6
1442	461008.99	4215243.12	Геодезический метод	2.50	-
1443	461008.67	4215243.37	Геодезический метод	2.50	-
1444	460995.26	4215226.82	Геодезический метод	2.50	-
1445	460979.16	4215212.79	Геодезический метод	2.50	-
1446	460976.93	4215210.84	Геодезический метод	2.50	-
1447	460928.26	4215163.02	Геодезический метод	2.50	-
1448	460900.20	4215130.71	Геодезический метод	2.50	-
1449	460898.23	4215111.92	Геодезический метод	2.50	-
1450	460899.69	4215106.76	Геодезический метод	2.50	-
1451	460896.05	4215103.05	Геодезический метод	2.50	-
1452	460902.58	4215096.55	Геодезический метод	2.50	-
1453	460905.78	4215085.21	Геодезический метод	2.50	-
1454	460907.83	4215068.37	Геодезический метод	2.50	-
1455	460942.43	4215056.01	Геодезический метод	2.50	-
1456	460946.67	4215052.68	Геодезический метод	2.50	-
1457	460973.92	4215067.35	Геодезический метод	2.50	-
1458	461017.28	4215112.36	Геодезический метод	2.50	-
1459	461024.14	4215119.05	Геодезический метод	2.50	-
1460	461027.61	4215115.94	Геодезический метод	2.50	-
1461	461050.78	4215141.19	Геодезический метод	2.50	-
1462	461049.43	4215142.45	Геодезический метод	2.50	-
1463	461070.11	4215161.25	Геодезический метод	2.50	-
1464	461119.48	4215223.90	Геодезический метод	2.50	-
1465	461131.90	4215241.85	Геодезический метод	2.50	-
1466	461138.70	4215249.34	Геодезический метод	2.50	-

## 2. Сведения о характерных точках границ объекта

Обозначение характерных точек границ	Координаты, м		Метод определения координат характерной точки	Средняя квадратическая погрешность положения характерной точки (Mt), м	Описание обозначения точки на местности (при наличии)
	X	Y			
1	2	3	4	5	6
1467	461154.76	4215235.21	Геодезический метод	2.50	-
1468	461187.63	4215274.41	Геодезический метод	2.50	-
1469	461180.40	4215280.36	Геодезический метод	2.50	-
1470	461169.66	4215289.21	Геодезический метод	2.50	-
1471	461187.27	4215311.53	Геодезический метод	2.50	-
1472	461185.44	4215312.92	Геодезический метод	2.50	-
1473	461204.04	4215337.60	Геодезический метод	2.50	-
1474	461205.60	4215336.28	Геодезический метод	2.50	-
1475	461225.35	4215359.94	Геодезический метод	2.50	-
1476	461228.55	4215357.45	Геодезический метод	2.50	-
1477	461246.73	4215379.77	Геодезический метод	2.50	-
1478	461242.14	4215383.64	Геодезический метод	2.50	-
1479	461261.81	4215407.66	Геодезический метод	2.50	-
1480	461258.63	4215410.05	Геодезический метод	2.50	-
1481	461268.01	4215425.43	Геодезический метод	2.50	-
1482	461276.54	4215443.35	Геодезический метод	2.50	-
1483	461259.99	4215457.81	Геодезический метод	2.50	-
1484	461253.93	4215450.54	Геодезический метод	2.50	-
1485	461252.55	4215452.25	Геодезический метод	2.50	-
1486	461254.46	4215454.56	Геодезический метод	2.50	-
1487	461254.63	4215462.77	Геодезический метод	2.50	-
1488	461275.08	4215487.86	Геодезический метод	2.50	-
1489	461260.10	4215500.25	Геодезический метод	2.50	-
1490	461274.05	4215516.80	Геодезический метод	2.50	-
1491	461248.87	4215537.35	Геодезический метод	2.50	-

## 2. Сведения о характерных точках границ объекта

Обозначение характерных точек границ	Координаты, м		Метод определения координат характерной точки	Средняя квадратическая погрешность положения характерной точки (Mt), м	Описание обозначения точки на местности (при наличии)
	X	Y			
1	2	3	4	5	6
1492	461259.53	4215560.84	Геодезический метод	2.50	-
1493	461265.70	4215561.58	Геодезический метод	2.50	-
1494	461285.69	4215554.46	Геодезический метод	2.50	-
1495	461295.06	4215557.73	Геодезический метод	2.50	-
1496	461311.28	4215578.44	Геодезический метод	2.50	-
1497	461321.62	4215569.71	Геодезический метод	2.50	-
1498	461340.78	4215592.28	Геодезический метод	2.50	-
1499	461329.39	4215601.56	Геодезический метод	2.50	-
1500	461354.63	4215633.79	Геодезический метод	2.50	-
1501	461363.30	4215657.74	Геодезический метод	2.50	-
1502	461365.04	4215669.71	Геодезический метод	2.50	-
1503	461351.03	4215684.36	Геодезический метод	2.50	-
1504	461434.93	4215790.08	Геодезический метод	2.50	-
1505	461447.01	4215784.09	Геодезический метод	2.50	-
1506	461427.24	4215734.79	Геодезический метод	2.50	-
1507	461384.10	4215664.55	Геодезический метод	2.50	-
1508	461391.09	4215659.80	Геодезический метод	2.50	-
1509	461430.21	4215725.28	Геодезический метод	2.50	-
1510	461434.05	4215723.28	Геодезический метод	2.50	-
1511	461437.00	4215721.06	Геодезический метод	2.50	-
1512	461425.25	4215702.60	Геодезический метод	2.50	-
1513	461396.57	4215657.51	Геодезический метод	2.50	-
1514	461404.21	4215652.76	Геодезический метод	2.50	-
1515	461428.04	4215637.96	Геодезический метод	2.50	-
1516	461426.90	4215635.98	Геодезический метод	2.50	-

## 2. Сведения о характерных точках границ объекта

Обозначение характерных точек границ	Координаты, м		Метод определения координат характерной точки	Средняя квадратическая погрешность положения характерной точки (Mt), м	Описание обозначения точки на местности (при наличии)
	X	Y			
1	2	3	4	5	6
1517	461410.80	4215646.42	Геодезический метод	2.50	-
1518	461395.05	4215620.88	Геодезический метод	2.50	-
1519	461379.31	4215595.35	Геодезический метод	2.50	-
1520	461359.29	4215608.13	Геодезический метод	2.50	-
1521	461348.16	4215589.87	Геодезический метод	2.50	-
1522	461386.28	4215565.58	Геодезический метод	2.50	-
1523	461347.84	4215498.95	Геодезический метод	2.50	-
1524	461314.05	4215461.02	Геодезический метод	2.50	-
1525	461307.37	4215444.94	Геодезический метод	2.50	-
1526	461308.89	4215442.58	Геодезический метод	2.50	-
1527	461289.44	4215413.47	Геодезический метод	2.50	-
1528	461308.81	4215400.63	Геодезический метод	2.50	-
1529	461281.91	4215362.50	Геодезический метод	2.50	-
1530	461290.17	4215356.12	Геодезический метод	2.50	-
1531	461265.80	4215320.92	Геодезический метод	2.50	-
1532	461254.09	4215304.00	Геодезический метод	2.50	-
1533	461257.16	4215316.22	Геодезический метод	2.50	-
1534	461271.51	4215338.19	Геодезический метод	2.50	-
1535	461274.19	4215372.12	Геодезический метод	2.50	-
1536	461271.12	4215376.50	Геодезический метод	2.50	-
1537	461266.23	4215373.50	Геодезический метод	2.50	-
1538	461234.28	4215297.32	Геодезический метод	2.50	-
1539	461206.42	4215235.14	Геодезический метод	2.50	-
1540	461189.53	4215210.73	Геодезический метод	2.50	-
1541	461193.80	4215209.80	Геодезический метод	2.50	-



## 2. Сведения о характерных точках границ объекта

Обозначение характерных точек границ	Координаты, м		Метод определения координат характерной точки	Средняя квадратическая погрешность положения характерной точки (Mt), м	Описание обозначения точки на местности (при наличии)
	X	Y			
1	2	3	4	5	6
1542	461210.54	4215206.18	Геодезический метод	2.50	-
1543	461236.23	4215266.35	Геодезический метод	2.50	-
1544	461248.94	4215284.82	Геодезический метод	2.50	-
1545	461261.96	4215303.77	Геодезический метод	2.50	-
1546	461264.90	4215308.05	Геодезический метод	2.50	-
1547	461274.35	4215321.78	Геодезический метод	2.50	-
1548	461287.06	4215340.25	Геодезический метод	2.50	-
1549	461299.77	4215358.73	Геодезический метод	2.50	-
1550	461292.02	4215364.12	Геодезический метод	2.50	-
1551	461302.82	4215379.54	Геодезический метод	2.50	-
1552	461314.97	4215396.88	Геодезический метод	2.50	-
1553	461332.25	4215384.78	Геодезический метод	2.50	-
1554	461331.21	4215382.54	Геодезический метод	2.50	-
1555	461329.21	4215373.75	Геодезический метод	2.50	-
1556	461338.07	4215352.15	Геодезический метод	2.50	-
1557	461340.93	4215341.20	Геодезический метод	2.50	-
1558	461336.75	4215332.83	Геодезический метод	2.50	-
1559	461317.51	4215305.36	Геодезический метод	2.50	-
1560	461270.91	4215253.42	Геодезический метод	2.50	-
1561	461236.79	4215200.50	Геодезический метод	2.50	-
1562	461284.26	4215190.24	Геодезический метод	2.50	-
1563	461355.42	4215174.78	Геодезический метод	2.50	-
1564	461415.95	4215259.14	Геодезический метод	2.50	-
1565	461424.22	4215269.12	Геодезический метод	2.50	-
1566	461453.50	4215309.11	Геодезический метод	2.50	-

## 2. Сведения о характерных точках границ объекта

Обозначение характерных точек границ	Координаты, м		Метод определения координат характерной точки	Средняя квадратическая погрешность положения характерной точки (Mt), м	Описание обозначения точки на местности (при наличии)
	X	Y			
1	2	3	4	5	6
1567	461467.80	4215328.24	Геодезический метод	2.50	-
1568	461528.44	4215354.30	Геодезический метод	2.50	-
1569	461596.63	4215383.09	Геодезический метод	2.50	-
1570	461755.69	4215632.62	Геодезический метод	2.50	-
1571	461755.98	4215639.71	Геодезический метод	2.50	-
1572	461756.11	4215641.52	Геодезический метод	2.50	-
1573	461761.75	4215722.46	Геодезический метод	2.50	-
1574	461766.37	4215719.72	Геодезический метод	2.50	-
1575	461775.42	4215757.48	Геодезический метод	2.50	-
1576	461777.55	4215766.40	Геодезический метод	2.50	-
1577	461763.13	4215771.65	Геодезический метод	2.50	-
1578	461749.72	4215776.54	Геодезический метод	2.50	-
1579	461740.38	4215781.17	Геодезический метод	2.50	-
1580	461728.17	4215787.23	Геодезический метод	2.50	-
1581	461719.49	4215795.53	Геодезический метод	2.50	-
1582	461713.84	4215800.93	Геодезический метод	2.50	-
1583	461711.35	4215805.86	Геодезический метод	2.50	-
1584	461706.89	4215812.95	Геодезический метод	2.50	-
1585	461760.49	4215875.72	Геодезический метод	2.50	-
1299	461882.13	4216080.74	Геодезический метод	2.50	-
1586	461188.80	4215783.80	Геодезический метод	2.50	-
1587	461175.05	4215795.18	Геодезический метод	2.50	-
1588	461152.67	4215807.01	Геодезический метод	2.50	-
1589	461116.69	4215824.22	Геодезический метод	2.50	-
1590	461134.33	4215848.92	Геодезический метод	2.50	-

## 2. Сведения о характерных точках границ объекта

Обозначение характерных точек границ	Координаты, м		Метод определения координат характерной точки	Средняя квадратическая погрешность положения характерной точки (Mt), м	Описание обозначения точки на местности (при наличии)
	X	Y			
1	2	3	4	5	6
1591	461135.50	4215854.86	Геодезический метод	2.50	-
1592	461117.19	4215864.83	Геодезический метод	2.50	-
1593	461105.90	4215846.43	Геодезический метод	2.50	-
1594	461102.68	4215841.06	Геодезический метод	2.50	-
1595	461098.02	4215838.88	Геодезический метод	2.50	-
1596	461094.22	4215840.79	Геодезический метод	2.50	-
1597	461081.77	4215847.22	Геодезический метод	2.50	-
1598	461082.67	4215849.72	Геодезический метод	2.50	-
1599	461074.08	4215854.56	Геодезический метод	2.50	-
1600	461075.64	4215859.48	Геодезический метод	2.50	-
1601	461068.04	4215862.42	Геодезический метод	2.50	-
1602	461079.37	4215885.41	Геодезический метод	2.50	-
1603	461065.06	4215893.20	Геодезический метод	2.50	-
1604	461008.97	4215918.04	Геодезический метод	2.50	-
1605	460923.83	4215955.74	Геодезический метод	2.50	-
1606	460918.89	4215947.31	Геодезический метод	2.50	-
1607	460930.16	4215941.26	Геодезический метод	2.50	-
1608	460917.56	4215915.92	Геодезический метод	2.50	-
1609	460906.12	4215922.06	Геодезический метод	2.50	-
1610	460901.53	4215913.00	Геодезический метод	2.50	-
1611	460904.66	4215911.84	Геодезический метод	2.50	-
1612	460902.61	4215909.39	Геодезический метод	2.50	-
1613	460902.25	4215908.40	Геодезический метод	2.50	-
1614	460932.85	4215897.65	Геодезический метод	2.50	-
1615	460913.83	4215845.71	Геодезический метод	2.50	-

## 2. Сведения о характерных точках границ объекта

Обозначение характерных точек границ	Координаты, м		Метод определения координат характерной точки	Средняя квадратическая погрешность положения характерной точки (Mt), м	Описание обозначения точки на местности (при наличии)
	X	Y			
1	2	3	4	5	6
1616	460905.69	4215848.59	Геодезический метод	2.50	-
1617	460897.18	4215819.21	Геодезический метод	2.50	-
1618	460902.17	4215817.41	Геодезический метод	2.50	-
1619	460892.18	4215789.39	Геодезический метод	2.50	-
1620	460888.89	4215790.58	Геодезический метод	2.50	-
1621	460878.67	4215762.37	Геодезический метод	2.50	-
1622	460871.66	4215764.91	Геодезический метод	2.50	-
1623	460869.47	4215762.91	Геодезический метод	2.50	-
1624	460877.75	4215759.91	Геодезический метод	2.50	-
1625	460869.81	4215737.72	Геодезический метод	2.50	-
1626	460891.24	4215737.18	Геодезический метод	2.50	-
1627	460886.82	4215719.72	Геодезический метод	2.50	-
1628	460866.42	4215724.84	Геодезический метод	2.50	-
1629	460852.58	4215685.99	Геодезический метод	2.50	-
1630	460836.43	4215691.62	Геодезический метод	2.50	-
1631	460830.43	4215665.82	Геодезический метод	2.50	-
1632	460851.10	4215659.25	Геодезический метод	2.50	-
1633	460866.95	4215708.61	Геодезический метод	2.50	-
1634	460874.84	4215711.63	Геодезический метод	2.50	-
1635	460880.81	4215710.23	Геодезический метод	2.50	-
1636	460885.15	4215719.46	Геодезический метод	2.50	-
1637	460886.46	4215719.11	Геодезический метод	2.50	-
1638	460902.83	4215710.00	Геодезический метод	2.50	-
1639	460907.01	4215707.55	Геодезический метод	2.50	-
1640	460917.06	4215699.82	Геодезический метод	2.50	-

## 2. Сведения о характерных точках границ объекта

Обозначение характерных точек границ	Координаты, м		Метод определения координат характерной точки	Средняя квадратическая погрешность положения характерной точки (Mt), м	Описание обозначения точки на местности (при наличии)
	X	Y			
1	2	3	4	5	6
1641	460913.79	4215691.44	Геодезический метод	2.50	-
1642	460918.33	4215689.88	Геодезический метод	2.50	-
1643	460916.97	4215679.58	Геодезический метод	2.50	-
1644	460952.30	4215660.81	Геодезический метод	2.50	-
1645	460944.67	4215646.45	Геодезический метод	2.50	-
1646	460941.26	4215640.03	Геодезический метод	2.50	-
1647	460934.06	4215625.43	Геодезический метод	2.50	-
1648	460938.02	4215623.17	Геодезический метод	2.50	-
1649	460926.71	4215600.98	Геодезический метод	2.50	-
1650	460923.05	4215603.09	Геодезический метод	2.50	-
1651	460916.82	4215590.45	Геодезический метод	2.50	-
1652	460899.44	4215551.25	Геодезический метод	2.50	-
1653	460914.56	4215543.98	Геодезический метод	2.50	-
1654	460910.75	4215536.39	Геодезический метод	2.50	-
1655	460917.97	4215526.91	Геодезический метод	2.50	-
1656	460927.91	4215517.33	Геодезический метод	2.50	-
1657	460933.15	4215514.90	Геодезический метод	2.50	-
1658	460942.66	4215510.48	Геодезический метод	2.50	-
1659	460931.84	4215488.05	Геодезический метод	2.50	-
1660	460921.02	4215465.62	Геодезический метод	2.50	-
1661	460944.33	4215454.80	Геодезический метод	2.50	-
1662	460971.73	4215442.25	Геодезический метод	2.50	-
1663	460948.67	4215409.82	Геодезический метод	2.50	-
1664	460923.20	4215421.88	Геодезический метод	2.50	-
1665	460931.65	4215444.22	Геодезический метод	2.50	-

## 2. Сведения о характерных точках границ объекта

Обозначение характерных точек границ	Координаты, м		Метод определения координат характерной точки	Средняя квадратическая погрешность положения характерной точки (Mt), м	Описание обозначения точки на местности (при наличии)
	X	Y			
1	2	3	4	5	6
1666	460928.50	4215450.48	Геодезический метод	2.50	-
1667	460924.89	4215454.67	Геодезический метод	2.50	-
1668	460916.08	4215432.32	Геодезический метод	2.50	-
1669	460911.38	4215434.48	Геодезический метод	2.50	-
1670	460900.52	4215406.97	Геодезический метод	2.50	-
1671	460897.24	4215408.45	Геодезический метод	2.50	-
1672	460888.92	4215386.07	Геодезический метод	2.50	-
1673	460886.03	4215378.29	Геодезический метод	2.50	-
1674	460872.92	4215384.55	Геодезический метод	2.50	-
1675	460857.11	4215392.10	Геодезический метод	2.50	-
1676	460850.36	4215388.51	Геодезический метод	2.50	-
1677	460839.01	4215352.81	Геодезический метод	2.50	-
1678	460832.37	4215331.28	Геодезический метод	2.50	-
1679	460843.04	4215327.57	Геодезический метод	2.50	-
1680	460845.48	4215326.65	Геодезический метод	2.50	-
1681	460867.46	4215318.34	Геодезический метод	2.50	-
1682	460880.55	4215313.66	Геодезический метод	2.50	-
1683	460887.00	4215311.30	Геодезический метод	2.50	-
1684	460877.47	4215299.67	Геодезический метод	2.50	-
1685	460886.66	4215292.20	Геодезический метод	2.50	-
1686	460876.76	4215282.63	Геодезический метод	2.50	-
1687	460866.09	4215255.06	Геодезический метод	2.50	-
1688	460932.74	4215213.72	Геодезический метод	2.50	-
1689	460943.55	4215209.40	Геодезический метод	2.50	-
1690	461047.49	4215306.20	Геодезический метод	2.50	-

## 2. Сведения о характерных точках границ объекта

Обозначение характерных точек границ	Координаты, м		Метод определения координат характерной точки	Средняя квадратическая погрешность положения характерной точки (Mt), м	Описание обозначения точки на местности (при наличии)
	X	Y			
1	2	3	4	5	6
1691	461053.71	4215326.35	Геодезический метод	2.50	-
1692	461064.37	4215343.26	Геодезический метод	2.50	-
1693	461075.04	4215360.19	Геодезический метод	2.50	-
1694	461041.28	4215381.47	Геодезический метод	2.50	-
1695	461039.46	4215380.13	Геодезический метод	2.50	-
1696	461073.91	4215358.40	Геодезический метод	2.50	-
1697	461063.24	4215341.47	Геодезический метод	2.50	-
1698	461052.58	4215324.56	Геодезический метод	2.50	-
1699	461010.28	4215351.21	Геодезический метод	2.50	-
1700	461011.41	4215353.01	Геодезический метод	2.50	-
1701	461006.70	4215355.98	Геодезический метод	2.50	-
1702	460989.20	4215357.79	Геодезический метод	2.50	-
1703	460958.68	4215355.30	Геодезический метод	2.50	-
1704	460943.78	4215362.73	Геодезический метод	2.50	-
1705	460939.40	4215372.46	Геодезический метод	2.50	-
1706	460939.55	4215386.48	Геодезический метод	2.50	-
1707	460971.54	4215417.64	Геодезический метод	2.50	-
1708	460998.15	4215454.00	Геодезический метод	2.50	-
1709	461125.27	4215606.73	Геодезический метод	2.50	-
1710	461126.04	4215622.77	Геодезический метод	2.50	-
1711	461123.27	4215637.47	Геодезический метод	2.50	-
1712	461120.25	4215655.82	Геодезический метод	2.50	-
1713	461114.37	4215678.35	Геодезический метод	2.50	-
1714	461116.47	4215693.73	Геодезический метод	2.50	-
1715	461123.27	4215706.71	Геодезический метод	2.50	-

## 2. Сведения о характерных точках границ объекта

Обозначение характерных точек границ	Координаты, м		Метод определения координат характерной точки	Средняя квадратическая погрешность положения характерной точки (Mt), м	Описание обозначения точки на местности (при наличии)
	X	Y			
1	2	3	4	5	6
1716	461174.22	4215765.23	Геодезический метод	2.50	-
1586	461188.80	4215783.80	Геодезический метод	2.50	-
1717	461078.28	4215980.97	Геодезический метод	2.50	-
1718	461067.51	4215994.79	Геодезический метод	2.50	-
1719	461052.29	4216007.80	Геодезический метод	2.50	-
1720	461021.49	4216028.11	Геодезический метод	2.50	-
1721	460992.92	4216047.40	Геодезический метод	2.50	-
1722	460983.13	4216065.14	Геодезический метод	2.50	-
1723	460950.33	4216079.76	Геодезический метод	2.50	-
1724	460904.02	4216102.37	Геодезический метод	2.50	-
1725	460897.68	4216103.32	Геодезический метод	2.50	-
1726	460883.39	4216117.66	Геодезический метод	2.50	-
1727	460878.71	4216103.08	Геодезический метод	2.50	-
1728	460853.71	4216034.00	Геодезический метод	2.50	-
1729	460864.42	4216029.41	Геодезический метод	2.50	-
1730	460862.03	4216023.05	Геодезический метод	2.50	-
1731	460869.84	4216019.40	Геодезический метод	2.50	-
1732	460919.67	4215993.53	Геодезический метод	2.50	-
1733	460946.90	4215978.17	Геодезический метод	2.50	-
1734	460962.90	4215972.47	Геодезический метод	2.50	-
1735	460972.89	4215971.35	Геодезический метод	2.50	-
1736	460978.81	4215986.64	Геодезический метод	2.50	-
1737	461008.75	4215982.87	Геодезический метод	2.50	-
1738	461016.49	4215989.51	Геодезический метод	2.50	-
1739	461021.18	4215988.37	Геодезический метод	2.50	-



## 2. Сведения о характерных точках границ объекта

Обозначение характерных точек границ	Координаты, м		Метод определения координат характерной точки	Средняя квадратическая погрешность положения характерной точки (Mt), м	Описание обозначения точки на местности (при наличии)
	X	Y			
1	2	3	4	5	6
1740	461038.00	4215984.12	Геодезический метод	2.50	-
1741	461035.61	4215974.92	Геодезический метод	2.50	-
1742	461034.26	4215963.79	Геодезический метод	2.50	-
1743	461038.07	4215964.72	Геодезический метод	2.50	-
1744	461050.10	4215961.19	Геодезический метод	2.50	-
1745	461069.82	4215964.32	Геодезический метод	2.50	-
1717	461078.28	4215980.97	Геодезический метод	2.50	-
1746	461364.45	4215425.76	Геодезический метод	2.50	-
1747	461338.90	4215444.47	Геодезический метод	2.50	-
1748	461331.54	4215445.89	Геодезический метод	2.50	-
1749	461322.20	4215439.32	Геодезический метод	2.50	-
1750	461312.69	4215436.68	Геодезический метод	2.50	-
1751	461299.09	4215417.26	Геодезический метод	2.50	-
1752	461335.51	4215391.75	Геодезический метод	2.50	-
1753	461344.65	4215404.98	Геодезический метод	2.50	-
1746	461364.45	4215425.76	Геодезический метод	2.50	-
1754	460871.62	4216099.62	Геодезический метод	2.50	-
1755	460866.16	4216100.74	Геодезический метод	2.50	-
1756	460848.91	4216107.40	Геодезический метод	2.50	-
1757	460843.44	4216109.40	Геодезический метод	2.50	-
1758	460836.23	4216106.62	Геодезический метод	2.50	-
1759	460830.25	4216090.39	Геодезический метод	2.50	-
1760	460819.11	4216065.34	Геодезический метод	2.50	-
1761	460845.51	4216054.50	Геодезический метод	2.50	-
1762	460836.02	4216032.65	Геодезический метод	2.50	-

## 2. Сведения о характерных точках границ объекта

Обозначение характерных точек границ	Координаты, м		Метод определения координат характерной точки	Средняя квадратическая погрешность положения характерной точки (Mt), м	Описание обозначения точки на местности (при наличии)
	X	Y			
1	2	3	4	5	6
1763	460841.96	4216030.30	Геодезический метод	2.50	-
1754	460871.62	4216099.62	Геодезический метод	2.50	-
1764	460843.78	4215975.64	Геодезический метод	2.50	-
1765	460825.48	4215979.97	Геодезический метод	2.50	-
1766	460831.32	4215995.73	Геодезический метод	2.50	-
1767	460834.40	4216005.74	Геодезический метод	2.50	-
1768	460832.48	4216006.50	Геодезический метод	2.50	-
1769	460824.36	4215984.37	Геодезический метод	2.50	-
1770	460797.79	4215993.93	Геодезический метод	2.50	-
1771	460797.26	4215991.78	Геодезический метод	2.50	-
1772	460789.81	4215970.07	Геодезический метод	2.50	-
1773	460777.48	4215974.51	Геодезический метод	2.50	-
1774	460779.46	4215968.84	Геодезический метод	2.50	-
1775	460789.33	4215962.43	Геодезический метод	2.50	-
1776	460831.82	4215943.48	Геодезический метод	2.50	-
1764	460843.78	4215975.64	Геодезический метод	2.50	-
1777	460757.52	4215563.98	Геодезический метод	2.50	-
1778	460733.71	4215576.67	Геодезический метод	2.50	-
1779	460740.09	4215596.11	Геодезический метод	2.50	-
1780	460744.78	4215610.27	Геодезический метод	2.50	-
1781	460735.02	4215611.14	Геодезический метод	2.50	-
1782	460714.28	4215547.23	Геодезический метод	2.50	-
1783	460738.46	4215529.71	Геодезический метод	2.50	-
1784	460757.45	4215563.42	Геодезический метод	2.50	-
1777	460757.52	4215563.98	Геодезический метод	2.50	-

## 2. Сведения о характерных точках границ объекта

Обозначение характерных точек границ	Координаты, м		Метод определения координат характерной точки	Средняя квадратическая погрешность положения характерной точки (Mt), м	Описание обозначения точки на местности (при наличии)
	X	Y			
1	2	3	4	5	6
1785	460659.00	4215890.58	Геодезический метод	2.50	-
1786	460651.65	4215892.75	Геодезический метод	2.50	-
1787	460647.81	4215893.89	Геодезический метод	2.50	-
1788	460645.52	4215940.02	Геодезический метод	2.50	-
1789	460632.76	4215890.92	Геодезический метод	2.50	-
1790	460628.15	4215878.77	Геодезический метод	2.50	-
1791	460644.64	4215850.49	Геодезический метод	2.50	-
1785	460659.00	4215890.58	Геодезический метод	2.50	-
1792	460739.16	4216120.70	Геодезический метод	2.50	-
1793	460718.25	4216128.30	Геодезический метод	2.50	-
1794	460715.40	4216129.61	Геодезический метод	2.50	-
1795	460707.73	4216105.05	Геодезический метод	2.50	-
1796	460698.23	4216081.93	Геодезический метод	2.50	-
1797	460690.97	4216058.67	Геодезический метод	2.50	-
1798	460699.86	4216081.53	Геодезический метод	2.50	-
1799	460702.48	4216080.63	Геодезический метод	2.50	-
1800	460706.98	4216093.58	Геодезический метод	2.50	-
1801	460710.60	4216103.98	Геодезический метод	2.50	-
1802	460732.89	4216096.23	Геодезический метод	2.50	-
1792	460739.16	4216120.70	Геодезический метод	2.50	-
1803	461409.16	4215767.64	Геодезический метод	2.50	-
1804	461401.51	4215772.90	Геодезический метод	2.50	-
1805	461387.15	4215757.74	Геодезический метод	2.50	-
1806	461395.00	4215751.83	Геодезический метод	2.50	-
1803	461409.16	4215767.64	Геодезический метод	2.50	-

## 2. Сведения о характерных точках границ объекта

Обозначение характерных точек границ	Координаты, м		Метод определения координат характерной точки	Средняя квадратическая погрешность положения характерной точки (Mt), м	Описание обозначения точки на местности (при наличии)
	X	Y			
1	2	3	4	5	6
1807	460752.30	4216171.92	Геодезический метод	2.50	-
1808	460742.70	4216175.93	Геодезический метод	2.50	-
1809	460735.89	4216178.55	Геодезический метод	2.50	-
1810	460737.13	4216183.35	Геодезический метод	2.50	-
1811	460750.45	4216207.08	Геодезический метод	2.50	-
1812	460744.09	4216210.31	Геодезический метод	2.50	-
1813	460735.07	4216175.38	Геодезический метод	2.50	-
1814	460751.81	4216170.02	Геодезический метод	2.50	-
1807	460752.30	4216171.92	Геодезический метод	2.50	-
1815	460831.58	4215354.71	Геодезический метод	2.50	-
1816	460830.12	4215352.94	Геодезический метод	2.50	-
1817	460820.35	4215335.24	Геодезический метод	2.50	-
1818	460818.68	4215320.28	Геодезический метод	2.50	-
1819	460825.85	4215339.41	Геодезический метод	2.50	-
1815	460831.58	4215354.71	Геодезический метод	2.50	-
1820	461428.94	4215793.04	Геодезический метод	2.50	-
1821	461428.02	4215793.50	Геодезический метод	2.50	-
1822	461425.95	4215790.94	Геодезический метод	2.50	-
1823	461421.43	4215793.94	Геодезический метод	2.50	-
1824	461416.79	4215789.04	Геодезический метод	2.50	-
1825	461422.78	4215784.92	Геодезический метод	2.50	-
1820	461428.94	4215793.04	Геодезический метод	2.50	-
1826	461259.00	4215501.15	Геодезический метод	2.50	-
1827	461258.27	4215501.78	Геодезический метод	2.50	-
1828	461235.84	4215473.08	Геодезический метод	2.50	-

## 2. Сведения о характерных точках границ объекта

Обозначение характерных точек границ	Координаты, м		Метод определения координат характерной точки	Средняя квадратическая погрешность положения характерной точки (Mt), м	Описание обозначения точки на местности (при наличии)
	X	Y			
1	2	3	4	5	6
1826	461259.00	4215501.15	Геодезический метод	2.50	-
1829	460882.37	4215934.79	Геодезический метод	2.50	-
1830	460874.17	4215939.19	Геодезический метод	2.50	-
1831	460872.60	4215935.89	Геодезический метод	2.50	-
1829	460882.37	4215934.79	Геодезический метод	2.50	-
1832	462205.87	4214708.69	Геодезический метод	2.50	-
1833	462203.94	4214708.13	Геодезический метод	2.50	-
1834	462185.88	4214687.08	Геодезический метод	2.50	-
1835	462178.59	4214696.69	Геодезический метод	2.50	-
1836	462161.81	4214718.81	Геодезический метод	2.50	-
1837	462151.99	4214714.11	Геодезический метод	2.50	-
1838	462148.99	4214718.59	Геодезический метод	2.50	-
1839	462138.48	4214711.36	Геодезический метод	2.50	-
1840	462125.16	4214702.20	Геодезический метод	2.50	-
1841	462110.96	4214722.45	Геодезический метод	2.50	-
1842	462121.72	4214729.87	Геодезический метод	2.50	-
1843	462127.28	4214733.59	Геодезический метод	2.50	-
1844	462135.74	4214739.07	Геодезический метод	2.50	-
1845	462135.46	4214739.51	Геодезический метод	2.50	-
1846	462122.34	4214759.44	Геодезический метод	2.50	-
1847	462120.43	4214762.40	Геодезический метод	2.50	-
1848	462107.00	4214782.70	Геодезический метод	2.50	-
1849	462092.75	4214802.78	Геодезический метод	2.50	-
1850	462089.92	4214806.77	Геодезический метод	2.50	-
1851	462084.63	4214814.23	Геодезический метод	2.50	-

## 2. Сведения о характерных точках границ объекта

Обозначение характерных точек границ	Координаты, м		Метод определения координат характерной точки	Средняя квадратическая погрешность положения характерной точки (Mt), м	Описание обозначения точки на местности (при наличии)
	X	Y			
1	2	3	4	5	6
1852	462077.08	4214825.89	Геодезический метод	2.50	-
1853	462063.35	4214846.45	Геодезический метод	2.50	-
1854	462060.47	4214850.81	Геодезический метод	2.50	-
1855	462048.00	4214870.24	Геодезический метод	2.50	-
1856	462037.71	4214886.43	Геодезический метод	2.50	-
1857	462032.92	4214892.07	Геодезический метод	2.50	-
1858	462029.04	4214896.62	Геодезический метод	2.50	-
1859	462018.59	4214911.03	Геодезический метод	2.50	-
1860	461999.82	4214939.94	Геодезический метод	2.50	-
1861	461981.09	4214965.58	Геодезический метод	2.50	-
1862	461975.82	4214965.50	Геодезический метод	2.50	-
1863	461960.92	4214948.83	Геодезический метод	2.50	-
1864	461957.75	4214942.68	Геодезический метод	2.50	-
1865	461980.41	4214915.48	Геодезический метод	2.50	-
1866	461966.32	4214906.72	Геодезический метод	2.50	-
1867	461951.74	4214897.65	Геодезический метод	2.50	-
1868	461977.96	4214862.78	Геодезический метод	2.50	-
1869	461964.88	4214853.55	Геодезический метод	2.50	-
1870	461939.67	4214886.43	Геодезический метод	2.50	-
1871	461929.95	4214896.48	Геодезический метод	2.50	-
1872	461926.45	4214891.27	Геодезический метод	2.50	-
1873	461922.29	4214884.16	Геодезический метод	2.50	-
1874	461925.66	4214891.72	Геодезический метод	2.50	-
1875	461944.18	4214919.58	Геодезический метод	2.50	-
1876	461941.11	4214921.95	Геодезический метод	2.50	-

2. Сведения о характерных точках границ объекта					
Обозначение характерных точек границ	Координаты, м		Метод определения координат характерной точки	Средняя квадратическая погрешность положения характерной точки (Mt), м	Описание обозначения точки на местности (при наличии)
	X	Y			
1	2	3	4	5	6
1877	461941.24	4214922.17	Геодезический метод	2.50	-
1878	461942.87	4214925.08	Геодезический метод	2.50	-
1879	461948.59	4214935.31	Геодезический метод	2.50	-
1880	461951.62	4214940.72	Геодезический метод	2.50	-
1881	461955.88	4214949.58	Геодезический метод	2.50	-
1882	461956.99	4214950.91	Геодезический метод	2.50	-
1883	461958.19	4214952.35	Геодезический метод	2.50	-
1884	461966.20	4214962.36	Геодезический метод	2.50	-
1885	461972.02	4214969.33	Геодезический метод	2.50	-
1886	461971.87	4214969.45	Геодезический метод	2.50	-
1887	461981.99	4214982.11	Геодезический метод	2.50	-
1888	462003.74	4215018.23	Геодезический метод	2.50	-
1889	462008.95	4215037.39	Геодезический метод	2.50	-
1890	462009.26	4215041.61	Геодезический метод	2.50	-
1891	462000.43	4215065.21	Геодезический метод	2.50	-
1892	461985.53	4215048.42	Геодезический метод	2.50	-
1893	461860.07	4215169.66	Геодезический метод	2.50	-
1894	461857.06	4215172.52	Геодезический метод	2.50	-
1895	461835.22	4215193.24	Геодезический метод	2.50	-
1896	461703.05	4215318.93	Геодезический метод	2.50	-
1897	461679.61	4215335.80	Геодезический метод	2.50	-
1898	461554.53	4215189.21	Геодезический метод	2.50	-
1899	461427.61	4215031.64	Геодезический метод	2.50	-
1900	461409.61	4215050.15	Геодезический метод	2.50	-
1901	461394.85	4215049.39	Геодезический метод	2.50	-

## 2. Сведения о характерных точках границ объекта

Обозначение характерных точек границ	Координаты, м		Метод определения координат характерной точки	Средняя квадратическая погрешность положения характерной точки (Mt), м	Описание обозначения точки на местности (при наличии)
	X	Y			
1	2	3	4	5	6
1902	461373.14	4215039.05	Геодезический метод	2.50	-
1903	461371.32	4215040.87	Геодезический метод	2.50	-
1904	461367.54	4215040.13	Геодезический метод	2.50	-
1905	461364.17	4215037.98	Геодезический метод	2.50	-
1906	461363.70	4215038.45	Геодезический метод	2.50	-
1907	461356.22	4215031.00	Геодезический метод	2.50	-
1908	461340.46	4215023.50	Геодезический метод	2.50	-
1909	461226.98	4214900.93	Геодезический метод	2.50	-
1910	461215.92	4214892.92	Геодезический метод	2.50	-
1911	461211.71	4214889.88	Геодезический метод	2.50	-
1912	461203.02	4214899.31	Геодезический метод	2.50	-
1913	461196.44	4214906.46	Геодезический метод	2.50	-
1914	461177.62	4214885.97	Геодезический метод	2.50	-
1915	461178.39	4214880.33	Геодезический метод	2.50	-
1916	461180.83	4214878.18	Геодезический метод	2.50	-
1917	461177.10	4214874.89	Геодезический метод	2.50	-
1918	461172.59	4214879.15	Геодезический метод	2.50	-
1919	461161.66	4214867.33	Геодезический метод	2.50	-
1920	461157.78	4214863.33	Геодезический метод	2.50	-
1921	461155.57	4214861.04	Геодезический метод	2.50	-
1922	461162.34	4214854.65	Геодезический метод	2.50	-
1923	461167.56	4214849.68	Геодезический метод	2.50	-
1924	461167.32	4214849.35	Геодезический метод	2.50	-
1925	461149.39	4214832.39	Геодезический метод	2.50	-
1926	461145.97	4214835.73	Геодезический метод	2.50	-



## 2. Сведения о характерных точках границ объекта

Обозначение характерных точек границ	Координаты, м		Метод определения координат характерной точки	Средняя квадратическая погрешность положения характерной точки (Mt), м	Описание обозначения точки на местности (при наличии)
	X	Y			
1	2	3	4	5	6
1927	461137.27	4214844.27	Геодезический метод	2.50	-
1928	461154.03	4214861.65	Геодезический метод	2.50	-
1929	461158.57	4214866.85	Геодезический метод	2.50	-
1930	461145.77	4214878.93	Геодезический метод	2.50	-
1931	461125.21	4214858.19	Геодезический метод	2.50	-
1932	461124.46	4214856.84	Геодезический метод	2.50	-
1933	461120.63	4214849.87	Геодезический метод	2.50	-
1934	461108.60	4214837.63	Геодезический метод	2.50	-
1935	461106.78	4214839.42	Геодезический метод	2.50	-
1936	461104.03	4214842.12	Геодезический метод	2.50	-
1937	461142.71	4214881.82	Геодезический метод	2.50	-
1938	461145.71	4214878.99	Геодезический метод	2.50	-
1939	461159.08	4214891.76	Геодезический метод	2.50	-
1940	461142.15	4214909.89	Геодезический метод	2.50	-
1941	461114.47	4214893.11	Геодезический метод	2.50	-
1942	461109.68	4214887.92	Геодезический метод	2.50	-
1943	461104.55	4214885.03	Геодезический метод	2.50	-
1944	461101.66	4214883.10	Геодезический метод	2.50	-
1945	461080.62	4214871.61	Геодезический метод	2.50	-
1946	461044.61	4214862.63	Геодезический метод	2.50	-
1947	461047.34	4214841.42	Геодезический метод	2.50	-
1948	461049.32	4214826.05	Геодезический метод	2.50	-
1949	461058.26	4214822.30	Геодезический метод	2.50	-
1950	461061.02	4214821.14	Геодезический метод	2.50	-
1951	461076.68	4214819.47	Геодезический метод	2.50	-

## 2. Сведения о характерных точках границ объекта

Обозначение характерных точек границ	Координаты, м		Метод определения координат характерной точки	Средняя квадратическая погрешность положения характерной точки (Mt), м	Описание обозначения точки на местности (при наличии)
	X	Y			
1	2	3	4	5	6
1952	461081.19	4214818.68	Геодезический метод	2.50	-
1953	461082.74	4214817.41	Геодезический метод	2.50	-
1954	461085.17	4214815.07	Геодезический метод	2.50	-
1955	461086.04	4214814.22	Геодезический метод	2.50	-
1956	461044.58	4214769.29	Геодезический метод	2.50	-
1957	461025.94	4214748.28	Геодезический метод	2.50	-
1958	460995.68	4214710.32	Геодезический метод	2.50	-
1959	460943.78	4214718.67	Геодезический метод	2.50	-
1960	460942.14	4214718.22	Геодезический метод	2.50	-
1961	460943.09	4214722.55	Геодезический метод	2.50	-
1962	460943.31	4214723.55	Геодезический метод	2.50	-
1963	460937.93	4214724.85	Геодезический метод	2.50	-
1964	460932.37	4214725.00	Геодезический метод	2.50	-
1965	460916.39	4214725.43	Геодезический метод	2.50	-
1966	460908.22	4214725.65	Геодезический метод	2.50	-
1967	460903.81	4214700.11	Геодезический метод	2.50	-
1968	460910.12	4214699.61	Геодезический метод	2.50	-
1969	460911.88	4214699.47	Геодезический метод	2.50	-
1970	460911.05	4214695.29	Геодезический метод	2.50	-
1971	460903.61	4214672.87	Геодезический метод	2.50	-
1972	460896.00	4214674.31	Геодезический метод	2.50	-
1973	460895.63	4214673.13	Геодезический метод	2.50	-
1974	460889.40	4214653.53	Геодезический метод	2.50	-
1975	460894.79	4214642.64	Геодезический метод	2.50	-
1976	460924.58	4214646.93	Геодезический метод	2.50	-

## 2. Сведения о характерных точках границ объекта

Обозначение характерных точек границ	Координаты, м		Метод определения координат характерной точки	Средняя квадратическая погрешность положения характерной точки (Mt), м	Описание обозначения точки на местности (при наличии)
	X	Y			
1	2	3	4	5	6
1977	460932.28	4214638.72	Геодезический метод	2.50	-
1978	460934.84	4214604.86	Геодезический метод	2.50	-
1979	460937.87	4214601.64	Геодезический метод	2.50	-
1980	460932.96	4214602.65	Геодезический метод	2.50	-
1981	460899.28	4214612.64	Геодезический метод	2.50	-
1982	460878.56	4214609.53	Геодезический метод	2.50	-
1983	460905.26	4214603.03	Геодезический метод	2.50	-
1984	460931.04	4214596.78	Геодезический метод	2.50	-
1985	460935.08	4214595.42	Геодезический метод	2.50	-
1986	460928.44	4214562.06	Геодезический метод	2.50	-
1987	460926.26	4214562.63	Геодезический метод	2.50	-
1988	460924.78	4214554.98	Геодезический метод	2.50	-
1989	460929.53	4214552.86	Геодезический метод	2.50	-
1990	460944.16	4214548.17	Геодезический метод	2.50	-
1991	460968.76	4214540.72	Геодезический метод	2.50	-
1992	460974.81	4214557.48	Геодезический метод	2.50	-
1993	460973.60	4214564.76	Геодезический метод	2.50	-
1994	461015.60	4214539.13	Геодезический метод	2.50	-
1995	461052.69	4214500.05	Геодезический метод	2.50	-
1996	461078.53	4214479.86	Геодезический метод	2.50	-
1997	461162.30	4214413.90	Геодезический метод	2.50	-
1998	461170.70	4214427.06	Геодезический метод	2.50	-
1999	461170.82	4214427.49	Геодезический метод	2.50	-
2000	461193.97	4214407.04	Геодезический метод	2.50	-
2001	461186.45	4214400.07	Геодезический метод	2.50	-

2. Сведения о характерных точках границ объекта					
Обозначение характерных точек границ	Координаты, м		Метод определения координат характерной точки	Средняя квадратическая погрешность положения характерной точки (Mt), м	Описание обозначения точки на местности (при наличии)
	X	Y			
1	2	3	4	5	6
2002	461196.55	4214388.87	Геодезический метод	2.50	-
2003	461192.23	4214384.54	Геодезический метод	2.50	-
2004	461191.22	4214385.66	Геодезический метод	2.50	-
2005	461190.20	4214387.35	Геодезический метод	2.50	-
2006	461185.56	4214389.00	Геодезический метод	2.50	-
2007	461182.26	4214392.01	Геодезический метод	2.50	-
2008	461176.11	4214393.40	Геодезический метод	2.50	-
2009	461168.34	4214384.30	Геодезический метод	2.50	-
2010	461140.08	4214354.32	Геодезический метод	2.50	-
2011	461137.97	4214351.32	Геодезический метод	2.50	-
2012	461137.70	4214349.23	Геодезический метод	2.50	-
2013	461138.24	4214347.47	Геодезический метод	2.50	-
2014	461141.09	4214344.92	Геодезический метод	2.50	-
2015	461152.44	4214333.75	Геодезический метод	2.50	-
2016	461170.80	4214348.46	Геодезический метод	2.50	-
2017	461183.42	4214336.63	Геодезический метод	2.50	-
2018	461183.22	4214336.46	Геодезический метод	2.50	-
2019	461176.38	4214330.38	Геодезический метод	2.50	-
2020	461175.32	4214329.44	Геодезический метод	2.50	-
2021	461167.14	4214320.90	Геодезический метод	2.50	-
2022	461178.04	4214313.08	Геодезический метод	2.50	-
2023	461191.67	4214302.45	Геодезический метод	2.50	-
2024	461201.81	4214292.79	Геодезический метод	2.50	-
2025	461199.54	4214289.31	Геодезический метод	2.50	-
2026	461180.95	4214304.15	Геодезический метод	2.50	-

## 2. Сведения о характерных точках границ объекта

Обозначение характерных точек границ	Координаты, м		Метод определения координат характерной точки	Средняя квадратическая погрешность положения характерной точки (Mt), м	Описание обозначения точки на местности (при наличии)
	X	Y			
1	2	3	4	5	6
2027	461173.66	4214309.70	Геодезический метод	2.50	-
2028	461151.30	4214281.30	Геодезический метод	2.50	-
2029	461153.93	4214279.18	Геодезический метод	2.50	-
2030	461152.04	4214278.22	Геодезический метод	2.50	-
2031	461149.57	4214275.89	Геодезический метод	2.50	-
2032	461147.95	4214249.25	Геодезический метод	2.50	-
2033	461149.43	4214247.96	Геодезический метод	2.50	-
2034	461151.66	4214246.00	Геодезический метод	2.50	-
2035	461153.29	4214240.56	Геодезический метод	2.50	-
2036	461170.49	4214224.64	Геодезический метод	2.50	-
2037	461170.34	4214224.15	Геодезический метод	2.50	-
2038	461173.14	4214220.92	Геодезический метод	2.50	-
2039	461173.32	4214220.07	Геодезический метод	2.50	-
2040	461173.70	4214218.27	Геодезический метод	2.50	-
2041	461175.72	4214216.31	Геодезический метод	2.50	-
2042	461190.23	4214228.95	Геодезический метод	2.50	-
2043	461210.82	4214246.83	Геодезический метод	2.50	-
2044	461211.63	4214245.82	Геодезический метод	2.50	-
2045	461210.45	4214242.26	Геодезический метод	2.50	-
2046	461210.04	4214241.95	Геодезический метод	2.50	-
2047	461209.80	4214242.22	Геодезический метод	2.50	-
2048	461178.00	4214213.90	Геодезический метод	2.50	-
2049	461176.63	4214210.71	Геодезический метод	2.50	-
2050	461184.64	4214209.02	Геодезический метод	2.50	-
2051	461200.09	4214212.71	Геодезический метод	2.50	-

## 2. Сведения о характерных точках границ объекта

Обозначение характерных точек границ	Координаты, м		Метод определения координат характерной точки	Средняя квадратическая погрешность положения характерной точки (Mt), м	Описание обозначения точки на местности (при наличии)
	X	Y			
1	2	3	4	5	6
2052	461212.65	4214213.74	Геодезический метод	2.50	-
2053	461218.63	4214211.48	Геодезический метод	2.50	-
2054	461220.77	4214206.99	Геодезический метод	2.50	-
2055	461223.30	4214195.66	Геодезический метод	2.50	-
2056	461234.87	4214202.77	Геодезический метод	2.50	-
2057	461236.43	4214203.70	Геодезический метод	2.50	-
2058	461239.81	4214207.66	Геодезический метод	2.50	-
2059	461262.05	4214186.71	Геодезический метод	2.50	-
2060	461217.86	4214144.12	Геодезический метод	2.50	-
2061	461216.65	4214145.55	Геодезический метод	2.50	-
2062	461197.07	4214130.94	Геодезический метод	2.50	-
2063	461202.24	4214127.16	Геодезический метод	2.50	-
2064	461196.69	4214118.67	Геодезический метод	2.50	-
2065	461191.47	4214123.42	Геодезический метод	2.50	-
2066	461183.68	4214122.59	Геодезический метод	2.50	-
2067	461176.97	4214113.61	Геодезический метод	2.50	-
2068	461173.99	4214116.99	Геодезический метод	2.50	-
2069	461169.50	4214123.60	Геодезический метод	2.50	-
2070	461161.29	4214096.66	Геодезический метод	2.50	-
2071	461165.63	4214084.86	Геодезический метод	2.50	-
2072	461169.95	4214090.51	Геодезический метод	2.50	-
2073	461185.37	4214079.62	Геодезический метод	2.50	-
2074	461184.58	4214072.29	Геодезический метод	2.50	-
2075	461186.34	4214071.46	Геодезический метод	2.50	-
2076	461196.40	4214071.27	Геодезический метод	2.50	-

## 2. Сведения о характерных точках границ объекта

Обозначение характерных точек границ	Координаты, м		Метод определения координат характерной точки	Средняя квадратическая погрешность положения характерной точки (Mt), м	Описание обозначения точки на местности (при наличии)
	X	Y			
1	2	3	4	5	6
2077	461199.92	4214068.84	Геодезический метод	2.50	-
2078	461205.41	4214062.49	Геодезический метод	2.50	-
2079	461227.16	4214052.28	Геодезический метод	2.50	-
2080	461227.48	4214038.62	Геодезический метод	2.50	-
2081	461216.03	4214037.20	Геодезический метод	2.50	-
2082	461219.79	4214021.60	Геодезический метод	2.50	-
2083	461219.13	4214021.50	Геодезический метод	2.50	-
2084	461217.11	4214014.25	Геодезический метод	2.50	-
2085	461213.56	4213995.75	Геодезический метод	2.50	-
2086	461227.89	4213991.77	Геодезический метод	2.50	-
2087	461233.22	4213989.82	Геодезический метод	2.50	-
2088	461228.19	4213974.30	Геодезический метод	2.50	-
2089	461226.65	4213950.70	Геодезический метод	2.50	-
2090	461215.53	4213948.06	Геодезический метод	2.50	-
2091	461201.61	4213954.68	Геодезический метод	2.50	-
2092	461197.26	4213943.71	Геодезический метод	2.50	-
2093	461181.05	4213939.86	Геодезический метод	2.50	-
2094	461177.86	4213927.28	Геодезический метод	2.50	-
2095	461174.28	4213913.16	Геодезический метод	2.50	-
2096	461173.80	4213911.27	Геодезический метод	2.50	-
2097	461168.51	4213890.41	Геодезический метод	2.50	-
2098	461168.45	4213890.16	Геодезический метод	2.50	-
2099	461165.51	4213878.56	Геодезический метод	2.50	-
2100	461159.31	4213827.05	Геодезический метод	2.50	-
2101	461156.98	4213820.82	Геодезический метод	2.50	-

## 2. Сведения о характерных точках границ объекта

Обозначение характерных точек границ	Координаты, м		Метод определения координат характерной точки	Средняя квадратическая погрешность положения характерной точки (Mt), м	Описание обозначения точки на местности (при наличии)
	X	Y			
1	2	3	4	5	6
2102	461154.01	4213821.34	Геодезический метод	2.50	-
2103	461149.69	4213817.51	Геодезический метод	2.50	-
2104	461148.49	4213798.05	Геодезический метод	2.50	-
2105	461137.94	4213769.78	Геодезический метод	2.50	-
2106	461135.92	4213761.82	Геодезический метод	2.50	-
2107	461134.77	4213761.28	Геодезический метод	2.50	-
2108	461134.19	4213759.73	Геодезический метод	2.50	-
2109	461127.48	4213756.13	Геодезический метод	2.50	-
2110	461121.90	4213729.53	Геодезический метод	2.50	-
2111	461122.37	4213728.06	Геодезический метод	2.50	-
2112	461121.46	4213725.62	Геодезический метод	2.50	-
2113	461125.51	4213720.74	Геодезический метод	2.50	-
2114	461118.60	4213693.48	Геодезический метод	2.50	-
2115	461108.28	4213690.32	Геодезический метод	2.50	-
2116	461106.35	4213685.14	Геодезический метод	2.50	-
2117	461079.57	4213679.22	Геодезический метод	2.50	-
2118	461061.70	4213667.58	Геодезический метод	2.50	-
2119	461055.38	4213658.27	Геодезический метод	2.50	-
2120	461054.59	4213660.67	Геодезический метод	2.50	-
2121	461051.85	4213661.87	Геодезический метод	2.50	-
2122	461053.22	4213650.71	Геодезический метод	2.50	-
2123	461048.08	4213644.03	Геодезический метод	2.50	-
2124	461052.84	4213629.36	Геодезический метод	2.50	-
2125	461053.62	4213627.20	Геодезический метод	2.50	-
2126	461053.62	4213616.69	Геодезический метод	2.50	-



## 2. Сведения о характерных точках границ объекта

Обозначение характерных точек границ	Координаты, м		Метод определения координат характерной точки	Средняя квадратическая погрешность положения характерной точки (Mt), м	Описание обозначения точки на местности (при наличии)
	X	Y			
1	2	3	4	5	6
2127	461070.04	4213567.44	Геодезический метод	2.50	-
2128	461076.73	4213478.58	Геодезический метод	2.50	-
2129	461075.43	4213478.84	Геодезический метод	2.50	-
2130	461072.70	4213470.07	Геодезический метод	2.50	-
2131	461068.88	4213459.43	Геодезический метод	2.50	-
2132	461068.11	4213456.00	Геодезический метод	2.50	-
2133	461065.37	4213451.18	Геодезический метод	2.50	-
2134	461058.48	4213453.22	Геодезический метод	2.50	-
2135	461055.96	4213443.61	Геодезический метод	2.50	-
2136	461060.33	4213442.32	Геодезический метод	2.50	-
2137	461059.83	4213441.43	Геодезический метод	2.50	-
2138	461068.59	4213438.49	Геодезический метод	2.50	-
2139	461058.59	4213409.48	Геодезический метод	2.50	-
2140	461033.98	4213375.81	Геодезический метод	2.50	-
2141	461032.24	4213376.83	Геодезический метод	2.50	-
2142	461026.54	4213370.35	Геодезический метод	2.50	-
2143	461020.51	4213372.06	Геодезический метод	2.50	-
2144	461013.49	4213359.98	Геодезический метод	2.50	-
2145	461012.18	4213357.73	Геодезический метод	2.50	-
2146	461009.12	4213359.92	Геодезический метод	2.50	-
2147	460994.30	4213336.37	Геодезический метод	2.50	-
2148	460993.40	4213337.06	Геодезический метод	2.50	-
2149	460982.86	4213320.07	Геодезический метод	2.50	-
2150	460983.79	4213319.32	Геодезический метод	2.50	-
2151	460979.87	4213312.96	Геодезический метод	2.50	-

## 2. Сведения о характерных точках границ объекта

Обозначение характерных точек границ	Координаты, м		Метод определения координат характерной точки	Средняя квадратическая погрешность положения характерной точки (Mt), м	Описание обозначения точки на местности (при наличии)
	X	Y			
1	2	3	4	5	6
2152	460996.59	4213302.47	Геодезический метод	2.50	-
2153	460992.04	4213268.93	Геодезический метод	2.50	-
2154	460985.81	4213262.26	Геодезический метод	2.50	-
2155	460989.22	4213248.12	Геодезический метод	2.50	-
2156	460988.59	4213243.48	Геодезический метод	2.50	-
2157	461016.53	4213239.01	Геодезический метод	2.50	-
2158	461017.18	4213231.40	Геодезический метод	2.50	-
2159	461032.15	4213223.60	Геодезический метод	2.50	-
2160	461036.88	4213221.63	Геодезический метод	2.50	-
2161	461045.37	4213218.10	Геодезический метод	2.50	-
2162	461051.34	4213232.75	Геодезический метод	2.50	-
2163	461064.59	4213230.49	Геодезический метод	2.50	-
2164	461100.59	4213185.49	Геодезический метод	2.50	-
2165	461124.59	4213234.48	Геодезический метод	2.50	-
2166	461192.17	4213246.25	Геодезический метод	2.50	-
2167	461182.26	4213299.04	Геодезический метод	2.50	-
2168	461179.77	4213312.25	Геодезический метод	2.50	-
2169	461175.46	4213335.14	Геодезический метод	2.50	-
2170	461185.30	4213335.01	Геодезический метод	2.50	-
2171	461184.96	4213339.57	Геодезический метод	2.50	-
2172	461174.05	4213345.62	Геодезический метод	2.50	-
2173	461182.73	4213361.72	Геодезический метод	2.50	-
2174	461174.32	4213363.21	Геодезический метод	2.50	-
2175	461177.37	4213372.78	Геодезический метод	2.50	-
2176	461181.10	4213375.84	Геодезический метод	2.50	-

## 2. Сведения о характерных точках границ объекта

Обозначение характерных точек границ	Координаты, м		Метод определения координат характерной точки	Средняя квадратическая погрешность положения характерной точки (Mt), м	Описание обозначения точки на местности (при наличии)
	X	Y			
1	2	3	4	5	6
2177	461178.77	4213378.90	Геодезический метод	2.50	-
2178	461189.97	4213404.43	Геодезический метод	2.50	-
2179	461195.93	4213417.98	Геодезический метод	2.50	-
2180	461234.71	4213505.83	Геодезический метод	2.50	-
2181	461247.10	4213623.03	Геодезический метод	2.50	-
2182	461236.68	4213665.01	Геодезический метод	2.50	-
2183	461241.88	4213685.77	Геодезический метод	2.50	-
2184	461231.31	4213688.42	Геодезический метод	2.50	-
2185	461228.60	4213715.47	Геодезический метод	2.50	-
2186	461183.38	4213785.58	Геодезический метод	2.50	-
2187	461192.36	4213782.45	Геодезический метод	2.50	-
2188	461194.55	4213799.08	Геодезический метод	2.50	-
2189	461166.33	4213819.18	Геодезический метод	2.50	-
2190	461179.54	4213839.51	Геодезический метод	2.50	-
2191	461182.81	4213837.12	Геодезический метод	2.50	-
2192	461257.14	4213977.63	Геодезический метод	2.50	-
2193	461279.91	4213970.76	Геодезический метод	2.50	-
2194	461281.99	4213971.82	Геодезический метод	2.50	-
2195	461292.16	4213968.78	Геодезический метод	2.50	-
2196	461298.71	4213987.61	Геодезический метод	2.50	-
2197	461297.56	4213995.27	Геодезический метод	2.50	-
2198	461267.63	4214005.25	Геодезический метод	2.50	-
2199	461274.60	4214053.95	Геодезический метод	2.50	-
2200	461273.08	4214055.08	Геодезический метод	2.50	-
2201	461279.12	4214062.50	Геодезический метод	2.50	-

## 2. Сведения о характерных точках границ объекта

Обозначение характерных точек границ	Координаты, м		Метод определения координат характерной точки	Средняя квадратическая погрешность положения характерной точки (Mt), м	Описание обозначения точки на местности (при наличии)
	X	Y			
1	2	3	4	5	6
2202	461289.70	4214066.10	Геодезический метод	2.50	-
2203	461296.05	4214062.73	Геодезический метод	2.50	-
2204	461412.39	4214067.14	Геодезический метод	2.50	-
2205	461447.97	4214151.68	Геодезический метод	2.50	-
2206	461488.36	4214170.47	Геодезический метод	2.50	-
2207	461503.71	4214166.71	Геодезический метод	2.50	-
2208	461539.79	4214196.12	Геодезический метод	2.50	-
2209	461550.69	4214193.65	Геодезический метод	2.50	-
2210	461561.57	4214191.18	Геодезический метод	2.50	-
2211	461585.46	4214185.03	Геодезический метод	2.50	-
2212	461597.64	4214178.30	Геодезический метод	2.50	-
2213	461690.80	4214160.99	Геодезический метод	2.50	-
2214	461756.72	4214196.91	Геодезический метод	2.50	-
2215	461756.45	4214195.83	Геодезический метод	2.50	-
2216	461749.30	4214186.40	Геодезический метод	2.50	-
2217	461756.02	4214180.59	Геодезический метод	2.50	-
2218	461767.53	4214190.86	Геодезический метод	2.50	-
2219	461759.18	4214198.24	Геодезический метод	2.50	-
2220	461772.14	4214205.49	Геодезический метод	2.50	-
2221	461772.09	4214205.38	Геодезический метод	2.50	-
2222	461775.22	4214199.50	Геодезический метод	2.50	-
2223	461785.60	4214213.04	Геодезический метод	2.50	-
2224	461793.12	4214210.26	Геодезический метод	2.50	-
2225	461797.06	4214218.89	Геодезический метод	2.50	-
2226	461803.77	4214222.56	Геодезический метод	2.50	-

## 2. Сведения о характерных точках границ объекта

Обозначение характерных точек границ	Координаты, м		Метод определения координат характерной точки	Средняя квадратическая погрешность положения характерной точки (Mt), м	Описание обозначения точки на местности (при наличии)
	X	Y			
1	2	3	4	5	6
2227	461809.20	4214227.50	Геодезический метод	2.50	-
2228	461813.37	4214225.73	Геодезический метод	2.50	-
2229	461815.59	4214233.35	Геодезический метод	2.50	-
2230	461885.88	4214297.61	Геодезический метод	2.50	-
2231	461907.45	4214299.53	Геодезический метод	2.50	-
2232	461911.75	4214299.93	Геодезический метод	2.50	-
2233	461962.42	4214304.53	Геодезический метод	2.50	-
2234	462053.63	4214364.13	Геодезический метод	2.50	-
2235	462134.18	4214389.97	Геодезический метод	2.50	-
2236	462186.65	4214443.30	Геодезический метод	2.50	-
2237	462171.43	4214458.22	Геодезический метод	2.50	-
2238	462146.25	4214484.79	Геодезический метод	2.50	-
2239	462145.13	4214502.09	Геодезический метод	2.50	-
2240	462131.51	4214539.80	Геодезический метод	2.50	-
2241	462125.76	4214550.63	Геодезический метод	2.50	-
2242	462111.05	4214569.53	Геодезический метод	2.50	-
2243	462090.30	4214574.57	Геодезический метод	2.50	-
2244	462091.12	4214576.65	Геодезический метод	2.50	-
2245	462072.69	4214555.17	Геодезический метод	2.50	-
2246	462067.63	4214560.07	Геодезический метод	2.50	-
2247	462037.27	4214557.90	Геодезический метод	2.50	-
2248	462019.22	4214555.01	Геодезический метод	2.50	-
2249	462013.72	4214560.10	Геодезический метод	2.50	-
2250	462021.54	4214561.94	Геодезический метод	2.50	-
2251	462024.56	4214563.95	Геодезический метод	2.50	-

## 2. Сведения о характерных точках границ объекта

Обозначение характерных точек границ	Координаты, м		Метод определения координат характерной точки	Средняя квадратическая погрешность положения характерной точки (Mt), м	Описание обозначения точки на местности (при наличии)
	X	Y			
1	2	3	4	5	6
2252	462038.37	4214572.15	Геодезический метод	2.50	-
2253	462050.80	4214578.84	Геодезический метод	2.50	-
2254	462071.83	4214583.64	Геодезический метод	2.50	-
2255	462086.40	4214588.07	Геодезический метод	2.50	-
2256	462098.13	4214595.49	Геодезический метод	2.50	-
2257	462098.84	4214596.20	Геодезический метод	2.50	-
2258	462111.72	4214605.58	Геодезический метод	2.50	-
2259	462124.36	4214616.39	Геодезический метод	2.50	-
2260	462139.23	4214628.11	Геодезический метод	2.50	-
2261	462149.07	4214636.10	Геодезический метод	2.50	-
2262	462162.64	4214647.79	Геодезический метод	2.50	-
2263	462178.69	4214661.13	Геодезический метод	2.50	-
2264	462185.26	4214666.98	Геодезический метод	2.50	-
1832	462205.87	4214708.69	Геодезический метод	2.50	-
2265	461250.88	4214752.14	Геодезический метод	2.50	-
2266	461227.81	4214774.01	Геодезический метод	2.50	-
2267	461233.93	4214780.13	Геодезический метод	2.50	-
2268	461220.12	4214790.85	Геодезический метод	2.50	-
2269	461209.00	4214797.64	Геодезический метод	2.50	-
2270	461167.65	4214755.99	Геодезический метод	2.50	-
2271	461145.06	4214725.89	Геодезический метод	2.50	-
2272	461137.33	4214717.95	Геодезический метод	2.50	-
2273	461134.45	4214714.32	Геодезический метод	2.50	-
2274	461122.26	4214699.02	Геодезический метод	2.50	-
2275	461106.76	4214711.95	Геодезический метод	2.50	-

## 2. Сведения о характерных точках границ объекта

Обозначение характерных точек границ	Координаты, м		Метод определения координат характерной точки	Средняя квадратическая погрешность положения характерной точки (Mt), м	Описание обозначения точки на местности (при наличии)
	X	Y			
1	2	3	4	5	6
2276	461102.29	4214711.57	Геодезический метод	2.50	-
2277	461120.19	4214693.81	Геодезический метод	2.50	-
2278	461098.24	4214669.93	Геодезический метод	2.50	-
2279	461079.72	4214689.03	Геодезический метод	2.50	-
2280	461081.13	4214690.44	Геодезический метод	2.50	-
2281	461075.65	4214696.17	Геодезический метод	2.50	-
2282	461049.35	4214669.70	Геодезический метод	2.50	-
2283	461051.54	4214665.01	Геодезический метод	2.50	-
2284	461062.79	4214654.74	Геодезический метод	2.50	-
2285	461059.68	4214651.23	Геодезический метод	2.50	-
2286	461036.16	4214675.73	Геодезический метод	2.50	-
2287	461032.56	4214675.37	Геодезический метод	2.50	-
2288	461032.48	4214659.24	Геодезический метод	2.50	-
2289	461026.20	4214636.19	Геодезический метод	2.50	-
2290	461020.88	4214616.64	Геодезический метод	2.50	-
2291	461021.64	4214610.41	Геодезический метод	2.50	-
2292	461018.89	4214577.89	Геодезический метод	2.50	-
2293	461025.51	4214588.94	Геодезический метод	2.50	-
2294	461028.37	4214592.33	Геодезический метод	2.50	-
2295	461049.88	4214577.01	Геодезический метод	2.50	-
2296	461068.45	4214562.05	Геодезический метод	2.50	-
2297	461089.87	4214579.80	Геодезический метод	2.50	-
2298	461101.76	4214577.93	Геодезический метод	2.50	-
2299	461108.48	4214598.18	Геодезический метод	2.50	-
2300	461101.74	4214603.06	Геодезический метод	2.50	-

## 2. Сведения о характерных точках границ объекта

Обозначение характерных точек границ	Координаты, м		Метод определения координат характерной точки	Средняя квадратическая погрешность положения характерной точки (Mt), м	Описание обозначения точки на местности (при наличии)
	X	Y			
1	2	3	4	5	6
2301	461095.24	4214593.60	Геодезический метод	2.50	-
2302	461085.45	4214601.27	Геодезический метод	2.50	-
2303	461095.56	4214614.29	Геодезический метод	2.50	-
2304	461110.08	4214635.23	Геодезический метод	2.50	-
2305	461111.18	4214635.51	Геодезический метод	2.50	-
2306	461130.82	4214622.41	Геодезический метод	2.50	-
2307	461143.18	4214639.37	Геодезический метод	2.50	-
2308	461151.94	4214641.71	Геодезический метод	2.50	-
2309	461137.49	4214654.29	Геодезический метод	2.50	-
2310	461154.57	4214673.93	Геодезический метод	2.50	-
2311	461169.02	4214661.35	Геодезический метод	2.50	-
2312	461177.76	4214653.76	Геодезический метод	2.50	-
2313	461187.21	4214678.48	Геодезический метод	2.50	-
2314	461183.54	4214682.39	Геодезический метод	2.50	-
2315	461204.90	4214704.79	Геодезический метод	2.50	-
2316	461205.22	4214705.12	Геодезический метод	2.50	-
2317	461204.75	4214705.60	Геодезический метод	2.50	-
2318	461221.68	4214723.04	Геодезический метод	2.50	-
2319	461225.76	4214725.11	Геодезический метод	2.50	-
2265	461250.88	4214752.14	Геодезический метод	2.50	-
2320	462042.09	4214709.55	Геодезический метод	2.50	-
2321	462028.09	4214729.65	Геодезический метод	2.50	-
2322	462014.61	4214721.97	Геодезический метод	2.50	-
2323	462013.77	4214721.48	Геодезический метод	2.50	-
2324	462001.54	4214712.94	Геодезический метод	2.50	-



## 2. Сведения о характерных точках границ объекта

Обозначение характерных точек границ	Координаты, м		Метод определения координат характерной точки	Средняя квадратическая погрешность положения характерной точки (Mt), м	Описание обозначения точки на местности (при наличии)
	X	Y			
1	2	3	4	5	6
2325	462001.91	4214712.35	Геодезический метод	2.50	-
2326	461988.68	4214703.47	Геодезический метод	2.50	-
2327	461988.45	4214703.82	Геодезический метод	2.50	-
2328	461974.88	4214724.18	Геодезический метод	2.50	-
2329	461961.68	4214715.31	Геодезический метод	2.50	-
2330	461961.36	4214715.09	Геодезический метод	2.50	-
2331	461937.73	4214699.05	Геодезический метод	2.50	-
2332	461933.43	4214694.83	Геодезический метод	2.50	-
2333	461931.81	4214692.06	Геодезический метод	2.50	-
2334	461931.73	4214690.45	Геодезический метод	2.50	-
2335	461942.75	4214672.56	Геодезический метод	2.50	-
2336	461943.52	4214672.70	Геодезический метод	2.50	-
2337	461962.81	4214686.44	Геодезический метод	2.50	-
2338	461975.40	4214694.86	Геодезический метод	2.50	-
2339	461976.86	4214692.39	Геодезический метод	2.50	-
2340	461982.04	4214683.94	Геодезический метод	2.50	-
2341	461987.86	4214675.15	Геодезический метод	2.50	-
2342	461989.43	4214673.76	Геодезический метод	2.50	-
2343	462002.47	4214682.71	Геодезический метод	2.50	-
2344	462015.59	4214692.04	Геодезический метод	2.50	-
2345	462028.46	4214700.52	Геодезический метод	2.50	-
2346	462028.67	4214700.66	Геодезический метод	2.50	-
2347	462041.79	4214709.36	Геодезический метод	2.50	-
2320	462042.09	4214709.55	Геодезический метод	2.50	-
2348	461938.91	4214835.34	Геодезический метод	2.50	-

## 2. Сведения о характерных точках границ объекта

Обозначение характерных точек границ	Координаты, м		Метод определения координат характерной точки	Средняя квадратическая погрешность положения характерной точки (Mt), м	Описание обозначения точки на местности (при наличии)
	X	Y			
1	2	3	4	5	6
2349	461924.54	4214853.32	Геодезический метод	2.50	-
2350	461916.92	4214862.19	Геодезический метод	2.50	-
2351	461909.01	4214864.69	Геодезический метод	2.50	-
2352	461910.41	4214866.67	Геодезический метод	2.50	-
2353	461907.94	4214868.76	Геодезический метод	2.50	-
2354	461880.45	4214827.88	Геодезический метод	2.50	-
2355	461866.92	4214833.07	Геодезический метод	2.50	-
2356	461852.69	4214838.24	Геодезический метод	2.50	-
2357	461867.16	4214831.78	Геодезический метод	2.50	-
2358	461861.32	4214823.63	Геодезический метод	2.50	-
2359	461838.34	4214791.59	Геодезический метод	2.50	-
2360	461853.41	4214776.25	Геодезический метод	2.50	-
2361	461878.43	4214799.71	Геодезический метод	2.50	-
2362	461880.37	4214801.52	Геодезический метод	2.50	-
2363	461887.05	4214805.05	Геодезический метод	2.50	-
2364	461893.83	4214808.51	Геодезический метод	2.50	-
2365	461882.93	4214830.90	Геодезический метод	2.50	-
2366	461891.74	4214841.86	Геодезический метод	2.50	-
2367	461913.41	4214817.73	Геодезический метод	2.50	-
2368	461924.87	4214826.42	Геодезический метод	2.50	-
2348	461938.91	4214835.34	Геодезический метод	2.50	-
2369	461973.20	4214727.72	Геодезический метод	2.50	-
2370	461959.30	4214747.70	Геодезический метод	2.50	-
2371	461958.96	4214747.68	Геодезический метод	2.50	-
2372	461957.83	4214747.59	Геодезический метод	2.50	-

2. Сведения о характерных точках границ объекта					
Обозначение характерных точек границ	Координаты, м		Метод определения координат характерной точки	Средняя квадратическая погрешность положения характерной точки (Mt), м	Описание обозначения точки на местности (при наличии)
	X	Y			
1	2	3	4	5	6
2373	461944.70	4214766.20	Геодезический метод	2.50	-
2374	461932.03	4214757.78	Геодезический метод	2.50	-
2375	461931.71	4214757.56	Геодезический метод	2.50	-
2376	461919.07	4214748.86	Геодезический метод	2.50	-
2377	461899.13	4214735.42	Геодезический метод	2.50	-
2378	461897.96	4214730.04	Геодезический метод	2.50	-
2379	461911.65	4214716.54	Геодезический метод	2.50	-
2380	461913.25	4214717.68	Геодезический метод	2.50	-
2381	461915.45	4214714.85	Геодезический метод	2.50	-
2382	461915.01	4214714.33	Геодезический метод	2.50	-
2383	461926.94	4214699.35	Геодезический метод	2.50	-
2384	461931.03	4214699.36	Геодезический метод	2.50	-
2385	461946.12	4214709.39	Геодезический метод	2.50	-
2386	461959.91	4214718.58	Геодезический метод	2.50	-
2387	461972.86	4214727.48	Геодезический метод	2.50	-
2369	461973.20	4214727.72	Геодезический метод	2.50	-
2388	461982.89	4214798.02	Геодезический метод	2.50	-
2389	461969.26	4214817.86	Геодезический метод	2.50	-
2390	461981.91	4214826.90	Геодезический метод	2.50	-
2391	461967.19	4214848.73	Геодезический метод	2.50	-
2392	461954.45	4214839.80	Геодезический метод	2.50	-
2393	461954.16	4214839.59	Геодезический метод	2.50	-
2394	461941.75	4214831.09	Геодезический метод	2.50	-
2395	461928.55	4214821.87	Геодезический метод	2.50	-
2396	461915.19	4214812.74	Геодезический метод	2.50	-

## 2. Сведения о характерных точках границ объекта

Обозначение характерных точек границ	Координаты, м		Метод определения координат характерной точки	Средняя квадратическая погрешность положения характерной точки (Mt), м	Описание обозначения точки на местности (при наличии)
	X	Y			
1	2	3	4	5	6
2397	461929.75	4214791.56	Геодезический метод	2.50	-
2398	461942.99	4214799.96	Геодезический метод	2.50	-
2399	461955.81	4214808.48	Геодезический метод	2.50	-
2400	461956.22	4214808.75	Геодезический метод	2.50	-
2401	461969.81	4214788.60	Геодезический метод	2.50	-
2388	461982.89	4214798.02	Геодезический метод	2.50	-
2402	462075.88	4214633.27	Геодезический метод	2.50	-
2403	462061.01	4214654.18	Геодезический метод	2.50	-
2404	462047.59	4214644.84	Геодезический метод	2.50	-
2405	462034.45	4214636.12	Геодезический метод	2.50	-
2406	462021.31	4214626.69	Геодезический метод	2.50	-
2407	462035.78	4214605.85	Геодезический метод	2.50	-
2408	462049.20	4214614.79	Геодезический метод	2.50	-
2409	462058.33	4214621.15	Геодезический метод	2.50	-
2410	462062.34	4214623.93	Геодезический метод	2.50	-
2402	462075.88	4214633.27	Геодезический метод	2.50	-
2411	462034.78	4214834.23	Геодезический метод	2.50	-
2412	462021.80	4214854.25	Геодезический метод	2.50	-
2413	462021.16	4214855.20	Геодезический метод	2.50	-
2414	462020.91	4214855.03	Геодезический метод	2.50	-
2415	462007.50	4214874.65	Геодезический метод	2.50	-
2416	462005.61	4214873.34	Геодезический метод	2.50	-
2417	462002.87	4214873.58	Геодезический метод	2.50	-
2418	461993.89	4214867.46	Геодезический метод	2.50	-
2419	461993.52	4214867.20	Геодезический метод	2.50	-

## 2. Сведения о характерных точках границ объекта

Обозначение характерных точек границ	Координаты, м		Метод определения координат характерной точки	Средняя квадратическая погрешность положения характерной точки (Mt), м	Описание обозначения точки на местности (при наличии)
	X	Y			
1	2	3	4	5	6
2420	461980.65	4214858.44	Геодезический метод	2.50	-
2421	461994.55	4214837.60	Геодезический метод	2.50	-
2422	462007.56	4214846.12	Геодезический метод	2.50	-
2423	462022.40	4214825.27	Геодезический метод	2.50	-
2411	462034.78	4214834.23	Геодезический метод	2.50	-
2424	462094.99	4214745.54	Геодезический метод	2.50	-
2425	462081.46	4214765.39	Геодезический метод	2.50	-
2426	462067.71	4214785.78	Геодезический метод	2.50	-
2427	462054.52	4214776.41	Геодезический метод	2.50	-
2428	462056.57	4214773.49	Геодезический метод	2.50	-
2429	462068.32	4214757.50	Геодезический метод	2.50	-
2430	462055.00	4214747.56	Геодезический метод	2.50	-
2431	462068.17	4214727.78	Геодезический метод	2.50	-
2432	462081.44	4214736.78	Геодезический метод	2.50	-
2424	462094.99	4214745.54	Геодезический метод	2.50	-
2433	461943.62	4214770.71	Геодезический метод	2.50	-
2434	461930.89	4214789.84	Геодезический метод	2.50	-
2435	461929.62	4214791.47	Геодезический метод	2.50	-
2436	461915.98	4214782.15	Геодезический метод	2.50	-
2437	461902.98	4214772.97	Геодезический метод	2.50	-
2438	461917.26	4214752.79	Геодезический метод	2.50	-
2433	461943.62	4214770.71	Геодезический метод	2.50	-
2439	461059.62	4214757.46	Геодезический метод	2.50	-
2440	461052.12	4214765.21	Геодезический метод	2.50	-
2441	461047.12	4214766.49	Геодезический метод	2.50	-

## 2. Сведения о характерных точках границ объекта

Обозначение характерных точек границ	Координаты, м		Метод определения координат характерной точки	Средняя квадратическая погрешность положения характерной точки (Mt), м	Описание обозначения точки на местности (при наличии)
	X	Y			
1	2	3	4	5	6
2442	461027.62	4214746.99	Геодезический метод	2.50	-
2443	461003.19	4214715.20	Геодезический метод	2.50	-
2444	461004.60	4214713.40	Геодезический метод	2.50	-
2445	461012.87	4214722.46	Геодезический метод	2.50	-
2446	461012.56	4214725.76	Геодезический метод	2.50	-
2447	461027.62	4214738.99	Геодезический метод	2.50	-
2448	461040.12	4214728.49	Геодезический метод	2.50	-
2449	461041.64	4214730.02	Геодезический метод	2.50	-
2450	461044.00	4214732.47	Геодезический метод	2.50	-
2439	461059.62	4214757.46	Геодезический метод	2.50	-
2451	461902.73	4214743.04	Геодезический метод	2.50	-
2452	461888.62	4214764.21	Геодезический метод	2.50	-
2453	461889.28	4214764.79	Геодезический метод	2.50	-
2454	461883.80	4214772.30	Геодезический метод	2.50	-
2455	461880.30	4214770.08	Геодезический метод	2.50	-
2456	461876.74	4214774.63	Геодезический метод	2.50	-
2457	461871.73	4214771.97	Геодезический метод	2.50	-
2458	461864.48	4214768.07	Геодезический метод	2.50	-
2459	461874.69	4214751.00	Геодезический метод	2.50	-
2460	461888.17	4214733.01	Геодезический метод	2.50	-
2451	461902.73	4214743.04	Геодезический метод	2.50	-
2461	461134.72	4214440.83	Геодезический метод	2.50	-
2462	461117.42	4214455.07	Геодезический метод	2.50	-
2463	461128.27	4214466.39	Геодезический метод	2.50	-
2464	461099.86	4214493.65	Геодезический метод	2.50	-

## 2. Сведения о характерных точках границ объекта

Обозначение характерных точек границ	Координаты, м		Метод определения координат характерной точки	Средняя квадратическая погрешность положения характерной точки (Mt), м	Описание обозначения точки на местности (при наличии)
	X	Y			
1	2	3	4	5	6
2465	461087.57	4214477.51	Геодезический метод	2.50	-
2466	461114.60	4214455.99	Геодезический метод	2.50	-
2461	461134.72	4214440.83	Геодезический метод	2.50	-
2467	461074.15	4214517.70	Геодезический метод	2.50	-
2468	461054.65	4214534.92	Геодезический метод	2.50	-
2469	461052.80	4214536.43	Геодезический метод	2.50	-
2470	461051.77	4214535.05	Геодезический метод	2.50	-
2471	461039.18	4214518.32	Геодезический метод	2.50	-
2472	461060.94	4214500.32	Геодезический метод	2.50	-
2473	461062.83	4214502.09	Геодезический метод	2.50	-
2467	461074.15	4214517.70	Геодезический метод	2.50	-
2474	461027.77	4214660.53	Геодезический метод	2.50	-
2475	461003.43	4214669.82	Геодезический метод	2.50	-
2476	461007.46	4214678.46	Геодезический метод	2.50	-
2477	461012.87	4214690.08	Геодезический метод	2.50	-
2478	460998.20	4214671.80	Геодезический метод	2.50	-
2479	460992.90	4214653.30	Геодезический метод	2.50	-
2480	461023.48	4214644.35	Геодезический метод	2.50	-
2474	461027.77	4214660.53	Геодезический метод	2.50	-
2481	460998.48	4214706.98	Геодезический метод	2.50	-
2482	460982.48	4214709.80	Геодезический метод	2.50	-
2483	460979.60	4214698.86	Геодезический метод	2.50	-
2484	460984.11	4214699.18	Геодезический метод	2.50	-
2485	460988.12	4214654.88	Геодезический метод	2.50	-
2486	460996.03	4214690.24	Геодезический метод	2.50	-

## 2. Сведения о характерных точках границ объекта

Обозначение характерных точек границ	Координаты, м		Метод определения координат характерной точки	Средняя квадратическая погрешность положения характерной точки (Mt), м	Описание обозначения точки на местности (при наличии)
	X	Y			
1	2	3	4	5	6
2481	460998.48	4214706.98	Геодезический метод	2.50	-
2487	462010.17	4214816.22	Геодезический метод	2.50	-
2488	461994.66	4214837.44	Геодезический метод	2.50	-
2489	461981.94	4214826.90	Геодезический метод	2.50	-
2490	461996.31	4214807.15	Геодезический метод	2.50	-
2487	462010.17	4214816.22	Геодезический метод	2.50	-
2491	462097.98	4214713.55	Геодезический метод	2.50	-
2492	462083.59	4214734.00	Геодезический метод	2.50	-
2493	462070.09	4214724.83	Геодезический метод	2.50	-
2494	462084.49	4214704.04	Геодезический метод	2.50	-
2491	462097.98	4214713.55	Геодезический метод	2.50	-
2495	462070.97	4214695.37	Геодезический метод	2.50	-
2496	462057.07	4214715.93	Геодезический метод	2.50	-
2497	462056.81	4214715.75	Геодезический метод	2.50	-
2498	462043.91	4214706.64	Геодезический метод	2.50	-
2499	462043.64	4214706.45	Геодезический метод	2.50	-
2500	462055.38	4214689.59	Геодезический метод	2.50	-
2501	462057.52	4214686.23	Геодезический метод	2.50	-
2502	462057.84	4214686.45	Геодезический метод	2.50	-
2503	462070.50	4214695.05	Геодезический метод	2.50	-
2495	462070.97	4214695.37	Геодезический метод	2.50	-
2504	461985.59	4214764.14	Геодезический метод	2.50	-
2505	461984.77	4214765.26	Геодезический метод	2.50	-
2506	461984.33	4214765.93	Геодезический метод	2.50	-
2507	461984.61	4214766.14	Геодезический метод	2.50	-



## 2. Сведения о характерных точках границ объекта

Обозначение характерных точек границ	Координаты, м		Метод определения координат характерной точки	Средняя квадратическая погрешность положения характерной точки (Mt), м	Описание обозначения точки на местности (при наличии)
	X	Y			
1	2	3	4	5	6
2508	461970.83	4214784.16	Геодезический метод	2.50	-
2509	461957.68	4214775.13	Геодезический метод	2.50	-
2510	461971.73	4214756.27	Геодезический метод	2.50	-
2511	461979.12	4214761.82	Геодезический метод	2.50	-
2512	461980.67	4214759.97	Геодезический метод	2.50	-
2504	461985.59	4214764.14	Геодезический метод	2.50	-
2513	462018.95	4214659.24	Геодезический метод	2.50	-
2514	462004.77	4214679.49	Геодезический метод	2.50	-
2515	461991.87	4214670.61	Геодезический метод	2.50	-
2516	462005.31	4214650.70	Геодезический метод	2.50	-
2513	462018.95	4214659.24	Геодезический метод	2.50	-
2517	462044.61	4214677.20	Геодезический метод	2.50	-
2518	462030.55	4214697.45	Геодезический метод	2.50	-
2519	462017.84	4214688.50	Геодезический метод	2.50	-
2520	462031.97	4214668.11	Геодезический метод	2.50	-
2521	462033.74	4214669.35	Геодезический метод	2.50	-
2522	462037.73	4214672.26	Геодезический метод	2.50	-
2523	462041.35	4214675.04	Геодезический метод	2.50	-
2524	462044.01	4214676.89	Геодезический метод	2.50	-
2525	462044.05	4214676.81	Геодезический метод	2.50	-
2517	462044.61	4214677.20	Геодезический метод	2.50	-
2526	462039.38	4214771.19	Геодезический метод	2.50	-
2527	462025.77	4214791.48	Геодезический метод	2.50	-
2528	462012.88	4214782.46	Геодезический метод	2.50	-
2529	462025.78	4214762.66	Геодезический метод	2.50	-

2. Сведения о характерных точках границ объекта

Обозначение характерных точек границ	Координаты, м		Метод определения координат характерной точки	Средняя квадратическая погрешность положения характерной точки (Mt), м	Описание обозначения точки на местности (при наличии)
	X	Y			
1	2	3	4	5	6
2526	462039.38	4214771.19	Геодезический метод	2.50	-
2530	462065.75	4214789.28	Геодезический метод	2.50	-
2531	462052.19	4214808.67	Геодезический метод	2.50	-
2532	462039.80	4214799.86	Геодезический метод	2.50	-
2533	462052.77	4214780.19	Геодезический метод	2.50	-
2530	462065.75	4214789.28	Геодезический метод	2.50	-
2534	461075.73	4214783.24	Геодезический метод	2.50	-
2535	461069.03	4214789.64	Геодезический метод	2.50	-
2536	461052.40	4214772.29	Геодезический метод	2.50	-
2537	461062.56	4214762.16	Геодезический метод	2.50	-
2534	461075.73	4214783.24	Геодезический метод	2.50	-
2538	461179.69	4214612.08	Геодезический метод	2.50	-
2539	461174.10	4214617.01	Геодезический метод	2.50	-
2540	461172.61	4214615.64	Геодезический метод	2.50	-
2541	461164.98	4214621.31	Геодезический метод	2.50	-
2542	461157.34	4214611.75	Геодезический метод	2.50	-
2543	461160.84	4214608.57	Геодезический метод	2.50	-
2544	461157.65	4214604.45	Геодезический метод	2.50	-
2538	461179.69	4214612.08	Геодезический метод	2.50	-
2545	461004.06	4214575.10	Геодезический метод	2.50	-
2546	461002.57	4214575.10	Геодезический метод	2.50	-
2547	460995.90	4214570.99	Геодезический метод	2.50	-
2548	460992.26	4214566.07	Геодезический метод	2.50	-
2549	460999.30	4214563.34	Геодезический метод	2.50	-
2545	461004.06	4214575.10	Геодезический метод	2.50	-

## 2. Сведения о характерных точках границ объекта

Обозначение характерных точек границ	Координаты, м		Метод определения координат характерной точки	Средняя квадратическая погрешность положения характерной точки (M <sub>t</sub> ), м	Описание обозначения точки на местности (при наличии)
	X	Y			
1	2	3	4	5	6
2550	461262.80	4214757.73	Геодезический метод	2.50	-
2551	461254.40	4214748.80	Геодезический метод	2.50	-
2552	461258.22	4214745.45	Геодезический метод	2.50	-
2550	461262.80	4214757.73	Геодезический метод	2.50	-
2553	461014.18	4214570.04	Геодезический метод	2.50	-
2554	461010.41	4214573.24	Геодезический метод	2.50	-
2555	461011.18	4214565.04	Геодезический метод	2.50	-
2553	461014.18	4214570.04	Геодезический метод	2.50	-
2556	462012.80	4214589.24	Геодезический метод	2.50	-
2557	462011.54	4214589.65	Геодезический метод	2.50	-
2558	462007.56	4214587.12	Геодезический метод	2.50	-
2559	462004.79	4214580.71	Геодезический метод	2.50	-
2560	462005.03	4214580.43	Геодезический метод	2.50	-
2561	462005.64	4214581.05	Геодезический метод	2.50	-
2562	462008.66	4214585.93	Геодезический метод	2.50	-
2556	462012.80	4214589.24	Геодезический метод	2.50	-
2563	462028.19	4214729.94	Геодезический метод	2.50	-
2564	462014.57	4214750.73	Геодезический метод	2.50	-
2565	462014.18	4214750.46	Геодезический метод	2.50	-
2566	462027.98	4214729.81	Геодезический метод	2.50	-
2563	462028.19	4214729.94	Геодезический метод	2.50	-
2567	462022.16	4214596.67	Геодезический метод	2.50	-
2568	462007.91	4214617.57	Геодезический метод	2.50	-
2569	462007.54	4214617.31	Геодезический метод	2.50	-
2570	462019.70	4214599.89	Геодезический метод	2.50	-

## 2. Сведения о характерных точках границ объекта

Обозначение характерных точек границ	Координаты, м		Метод определения координат характерной точки	Средняя квадратическая погрешность положения характерной точки (Mt), м	Описание обозначения точки на местности (при наличии)
	X	Y			
1	2	3	4	5	6
2571	462021.92	4214596.49	Геодезический метод	2.50	-
2567	462022.16	4214596.67	Геодезический метод	2.50	-
2572	461143.60	4214830.16	Геодезический метод	2.50	-
2573	461142.07	4214831.58	Геодезический метод	2.50	-
2574	461140.73	4214830.23	Геодезический метод	2.50	-
2575	461142.88	4214829.45	Геодезический метод	2.50	-
2572	461143.60	4214830.16	Геодезический метод	2.50	-
2576	461191.69	4214644.37	Геодезический метод	2.50	-
2577	461189.75	4214643.31	Геодезический метод	2.50	-
2578	461190.91	4214642.27	Геодезический метод	2.50	-
2576	461191.69	4214644.37	Геодезический метод	2.50	-
2579	463456.08	4217533.45	Геодезический метод	2.50	-
2580	463348.90	4217580.29	Геодезический метод	2.50	-
2581	463322.55	4217591.80	Геодезический метод	2.50	-
2582	463291.27	4217571.94	Геодезический метод	2.50	-
2583	463149.47	4217665.79	Геодезический метод	2.50	-
2584	463099.65	4217697.40	Геодезический метод	2.50	-
2585	463124.72	4217677.61	Геодезический метод	2.50	-
2586	463144.58	4217650.19	Геодезический метод	2.50	-
2587	463144.58	4217646.58	Геодезический метод	2.50	-
2588	463141.69	4217638.64	Геодезический метод	2.50	-
2589	463131.58	4217636.48	Геодезический метод	2.50	-
2590	463122.20	4217637.20	Геодезический метод	2.50	-
2591	463090.44	4217666.07	Геодезический метод	2.50	-
2592	463073.84	4217676.17	Геодезический метод	2.50	-

## 2. Сведения о характерных точках границ объекта

Обозначение характерных точек границ	Координаты, м		Метод определения координат характерной точки	Средняя квадратическая погрешность положения характерной точки (Mt), м	Описание обозначения точки на местности (при наличии)
	X	Y			
1	2	3	4	5	6
2593	463063.70	4217676.17	Геодезический метод	2.50	-
2594	463038.21	4217685.51	Геодезический метод	2.50	-
2595	463036.83	4217681.74	Геодезический метод	2.50	-
2596	463026.93	4217689.17	Геодезический метод	2.50	-
2597	463006.00	4217706.49	Геодезический метод	2.50	-
2598	462993.01	4217710.10	Геодезический метод	2.50	-
2599	462975.69	4217719.48	Геодезический метод	2.50	-
2600	462951.87	4217736.08	Геодезический метод	2.50	-
2601	462937.43	4217751.96	Геодезический метод	2.50	-
2602	462946.82	4217770.72	Геодезический метод	2.50	-
2603	462971.94	4217794.60	Геодезический метод	2.50	-
2604	462939.53	4217802.62	Геодезический метод	2.50	-
2605	462914.22	4217734.69	Геодезический метод	2.50	-
2606	462881.57	4217746.59	Геодезический метод	2.50	-
2607	462845.30	4217782.94	Геодезический метод	2.50	-
2608	462855.67	4217806.74	Геодезический метод	2.50	-
2609	462879.85	4217829.01	Геодезический метод	2.50	-
2610	462946.45	4217805.64	Геодезический метод	2.50	-
2611	462958.39	4217807.92	Геодезический метод	2.50	-
2612	463023.27	4217862.52	Геодезический метод	2.50	-
2613	463063.93	4217875.50	Геодезический метод	2.50	-
2614	463092.88	4217844.72	Геодезический метод	2.50	-
2615	463098.92	4217838.30	Геодезический метод	2.50	-
2616	463156.01	4217871.17	Геодезический метод	2.50	-
2617	463228.68	4217947.30	Геодезический метод	2.50	-

## 2. Сведения о характерных точках границ объекта

Обозначение характерных точек границ	Координаты, м		Метод определения координат характерной точки	Средняя квадратическая погрешность положения характерной точки (Mt), м	Описание обозначения точки на местности (при наличии)
	X	Y			
1	2	3	4	5	6
2618	463235.50	4217947.66	Геодезический метод	2.50	-
2619	463240.24	4217952.12	Геодезический метод	2.50	-
2620	463239.42	4217953.41	Геодезический метод	2.50	-
2621	463238.91	4217953.36	Геодезический метод	2.50	-
2622	463218.74	4217972.60	Геодезический метод	2.50	-
2623	463130.88	4217930.42	Геодезический метод	2.50	-
2624	463113.71	4217964.96	Геодезический метод	2.50	-
2625	463090.67	4217943.92	Геодезический метод	2.50	-
2626	463059.64	4217915.61	Геодезический метод	2.50	-
2627	463067.73	4217906.75	Геодезический метод	2.50	-
2628	463088.88	4217910.10	Геодезический метод	2.50	-
2629	463074.08	4217902.98	Геодезический метод	2.50	-
2630	463063.04	4217897.70	Геодезический метод	2.50	-
2631	463021.33	4217877.77	Геодезический метод	2.50	-
2632	462990.08	4217922.65	Геодезический метод	2.50	-
2633	462949.85	4217953.79	Геодезический метод	2.50	-
2634	462875.44	4218000.63	Геодезический метод	2.50	-
2635	462862.00	4217962.23	Геодезический метод	2.50	-
2636	462784.99	4217991.35	Геодезический метод	2.50	-
2637	462784.84	4217991.40	Геодезический метод	2.50	-
2638	462620.22	4217569.66	Геодезический метод	2.50	-
2639	462670.49	4217498.30	Геодезический метод	2.50	-
2640	462617.66	4217484.52	Геодезический метод	2.50	-
2641	462620.66	4217463.52	Геодезический метод	2.50	-
2642	462605.87	4217408.80	Геодезический метод	2.50	-

## 2. Сведения о характерных точках границ объекта

Обозначение характерных точек границ	Координаты, м		Метод определения координат характерной точки	Средняя квадратическая погрешность положения характерной точки (Mt), м	Описание обозначения точки на местности (при наличии)
	X	Y			
1	2	3	4	5	6
2643	462653.39	4217282.02	Геодезический метод	2.50	-
2644	462671.99	4217277.68	Геодезический метод	2.50	-
2645	462723.46	4217105.53	Геодезический метод	2.50	-
2646	462712.22	4217093.83	Геодезический метод	2.50	-
2647	462750.71	4216967.28	Геодезический метод	2.50	-
2648	462773.42	4216879.72	Геодезический метод	2.50	-
2649	462760.64	4216818.52	Геодезический метод	2.50	-
2650	462828.46	4216740.99	Геодезический метод	2.50	-
2651	462869.82	4216755.40	Геодезический метод	2.50	-
2652	462881.40	4216729.53	Геодезический метод	2.50	-
2653	462873.27	4216724.39	Геодезический метод	2.50	-
2654	462887.26	4216697.44	Геодезический метод	2.50	-
2655	462890.38	4216699.91	Геодезический метод	2.50	-
2656	462894.93	4216687.65	Геодезический метод	2.50	-
2657	462901.09	4216672.33	Геодезический метод	2.50	-
2658	462907.51	4216668.42	Геодезический метод	2.50	-
2659	462923.73	4216635.03	Геодезический метод	2.50	-
2660	462933.02	4216605.88	Геодезический метод	2.50	-
2661	462900.14	4216598.52	Геодезический метод	2.50	-
2662	462839.19	4216582.78	Геодезический метод	2.50	-
2663	462861.65	4216528.47	Геодезический метод	2.50	-
2664	462818.40	4216455.78	Геодезический метод	2.50	-
2665	462809.39	4216434.16	Геодезический метод	2.50	-
2666	462796.78	4216307.78	Геодезический метод	2.50	-
2667	462736.75	4216145.84	Геодезический метод	2.50	-

## 2. Сведения о характерных точках границ объекта

Обозначение характерных точек границ	Координаты, м		Метод определения координат характерной точки	Средняя квадратическая погрешность положения характерной точки (Mt), м	Описание обозначения точки на местности (при наличии)
	X	Y			
1	2	3	4	5	6
2668	462688.79	4216012.39	Геодезический метод	2.50	-
2669	462647.26	4215930.20	Геодезический метод	2.50	-
2670	462598.39	4215732.97	Геодезический метод	2.50	-
2671	462563.77	4215620.48	Геодезический метод	2.50	-
2672	462551.20	4215525.24	Геодезический метод	2.50	-
2673	462550.63	4215525.37	Геодезический метод	2.50	-
2674	462546.12	4215505.89	Геодезический метод	2.50	-
2675	462548.58	4215505.31	Геодезический метод	2.50	-
2676	462536.09	4215410.68	Геодезический метод	2.50	-
2677	462530.43	4215392.86	Геодезический метод	2.50	-
2678	462528.00	4215393.42	Геодезический метод	2.50	-
2679	462523.02	4215371.99	Геодезический метод	2.50	-
2680	462523.76	4215371.82	Геодезический метод	2.50	-
2681	462494.90	4215280.89	Геодезический метод	2.50	-
2682	462499.35	4215279.87	Геодезический метод	2.50	-
2683	462547.97	4215268.50	Геодезический метод	2.50	-
2684	462604.75	4215255.27	Геодезический метод	2.50	-
2685	462621.10	4215328.08	Геодезический метод	2.50	-
2686	462664.01	4215318.12	Геодезический метод	2.50	-
2687	462679.97	4215364.60	Геодезический метод	2.50	-
2688	462761.74	4215427.41	Геодезический метод	2.50	-
2689	462761.96	4215427.60	Геодезический метод	2.50	-
2690	462795.58	4215571.85	Геодезический метод	2.50	-
2691	462801.80	4215606.38	Геодезический метод	2.50	-
2692	462806.32	4215630.73	Геодезический метод	2.50	-



## 2. Сведения о характерных точках границ объекта

Обозначение характерных точек границ	Координаты, м		Метод определения координат характерной точки	Средняя квадратическая погрешность положения характерной точки (Mt), м	Описание обозначения точки на местности (при наличии)
	X	Y			
1	2	3	4	5	6
2693	462813.30	4215629.41	Геодезический метод	2.50	-
2694	462817.57	4215652.42	Геодезический метод	2.50	-
2695	462822.02	4215674.81	Геодезический метод	2.50	-
2696	462826.20	4215694.37	Геодезический метод	2.50	-
2697	462820.45	4215695.41	Геодезический метод	2.50	-
2698	462824.49	4215713.92	Геодезический метод	2.50	-
2699	462774.22	4215724.19	Геодезический метод	2.50	-
2700	462779.09	4215738.62	Геодезический метод	2.50	-
2701	462777.04	4215739.06	Геодезический метод	2.50	-
2702	462767.39	4215740.74	Геодезический метод	2.50	-
2703	462771.08	4215766.24	Геодезический метод	2.50	-
2704	462771.45	4215768.81	Геодезический метод	2.50	-
2705	462773.64	4215783.83	Геодезический метод	2.50	-
2706	462778.31	4215815.94	Геодезический метод	2.50	-
2707	462781.62	4215815.61	Геодезический метод	2.50	-
2708	462784.41	4215841.74	Геодезический метод	2.50	-
2709	462782.09	4215842.00	Геодезический метод	2.50	-
2710	462782.21	4215842.82	Геодезический метод	2.50	-
2711	462730.15	4215869.21	Геодезический метод	2.50	-
2712	462721.93	4215895.60	Геодезический метод	2.50	-
2713	462744.42	4216009.80	Геодезический метод	2.50	-
2714	462762.90	4216050.22	Геодезический метод	2.50	-
2715	462773.52	4216088.96	Геодезический метод	2.50	-
2716	462791.69	4216143.46	Геодезический метод	2.50	-
2717	462808.73	4216193.89	Геодезический метод	2.50	-

## 2. Сведения о характерных точках границ объекта

Обозначение характерных точек границ	Координаты, м		Метод определения координат характерной точки	Средняя квадратическая погрешность положения характерной точки (Mt), м	Описание обозначения точки на местности (при наличии)
	X	Y			
1	2	3	4	5	6
2718	462811.38	4216192.76	Геодезический метод	2.50	-
2719	462819.21	4216211.17	Геодезический метод	2.50	-
2720	462816.96	4216212.13	Геодезический метод	2.50	-
2721	462842.18	4216244.26	Геодезический метод	2.50	-
2722	462865.11	4216269.79	Геодезический метод	2.50	-
2723	462951.62	4216244.26	Геодезический метод	2.50	-
2724	462980.59	4216335.34	Геодезический метод	2.50	-
2725	462980.67	4216341.29	Геодезический метод	2.50	-
2726	463001.90	4216398.69	Геодезический метод	2.50	-
2727	463017.90	4216418.60	Геодезический метод	2.50	-
2728	463062.24	4216380.52	Геодезический метод	2.50	-
2729	463072.09	4216366.77	Геодезический метод	2.50	-
2730	463092.30	4216338.56	Геодезический метод	2.50	-
2731	463071.97	4216274.11	Геодезический метод	2.50	-
2732	463026.66	4216178.94	Геодезический метод	2.50	-
2733	463017.64	4216184.23	Геодезический метод	2.50	-
2734	463011.02	4216183.32	Геодезический метод	2.50	-
2735	462998.76	4216194.62	Геодезический метод	2.50	-
2736	462991.35	4216180.62	Геодезический метод	2.50	-
2737	462984.88	4216182.36	Геодезический метод	2.50	-
2738	462991.54	4216195.29	Геодезический метод	2.50	-
2739	462963.10	4216209.95	Геодезический метод	2.50	-
2740	462955.08	4216194.40	Геодезический метод	2.50	-
2741	462953.25	4216190.85	Геодезический метод	2.50	-
2742	462942.43	4216193.75	Геодезический метод	2.50	-

## 2. Сведения о характерных точках границ объекта

Обозначение характерных точек границ	Координаты, м		Метод определения координат характерной точки	Средняя квадратическая погрешность положения характерной точки (Mt), м	Описание обозначения точки на местности (при наличии)
	X	Y			
1	2	3	4	5	6
2743	462889.55	4216174.62	Геодезический метод	2.50	-
2744	462874.14	4216177.06	Геодезический метод	2.50	-
2745	462870.08	4216178.94	Геодезический метод	2.50	-
2746	462843.27	4216124.44	Геодезический метод	2.50	-
2747	462878.73	4216054.79	Геодезический метод	2.50	-
2748	462875.54	4216040.39	Геодезический метод	2.50	-
2749	462866.86	4216023.30	Геодезический метод	2.50	-
2750	462869.01	4216016.56	Геодезический метод	2.50	-
2751	462942.67	4215977.17	Геодезический метод	2.50	-
2752	462956.73	4215968.75	Геодезический метод	2.50	-
2753	462957.11	4215969.48	Геодезический метод	2.50	-
2754	462985.99	4215954.00	Геодезический метод	2.50	-
2755	463215.64	4216375.54	Геодезический метод	2.50	-
2756	463183.46	4216422.05	Геодезический метод	2.50	-
2757	463209.86	4216471.84	Геодезический метод	2.50	-
2758	463171.70	4216523.14	Геодезический метод	2.50	-
2759	463191.54	4216544.53	Геодезический метод	2.50	-
2760	463132.63	4216620.17	Геодезический метод	2.50	-
2761	463061.71	4216722.26	Геодезический метод	2.50	-
2762	463037.05	4216690.69	Геодезический метод	2.50	-
2763	462985.14	4216627.96	Геодезический метод	2.50	-
2764	462954.64	4216688.98	Геодезический метод	2.50	-
2765	462952.26	4216687.80	Геодезический метод	2.50	-
2766	462940.58	4216707.04	Геодезический метод	2.50	-
2767	462937.66	4216704.90	Геодезический метод	2.50	-

## 2. Сведения о характерных точках границ объекта

Обозначение характерных точек границ	Координаты, м		Метод определения координат характерной точки	Средняя квадратическая погрешность положения характерной точки (Mt), м	Описание обозначения точки на местности (при наличии)
	X	Y			
1	2	3	4	5	6
2768	462936.00	4216707.50	Геодезический метод	2.50	-
2769	462943.55	4216711.14	Геодезический метод	2.50	-
2770	462914.64	4216768.98	Геодезический метод	2.50	-
2771	462939.30	4216787.58	Геодезический метод	2.50	-
2772	462962.66	4216767.68	Геодезический метод	2.50	-
2773	463015.43	4216741.29	Геодезический метод	2.50	-
2774	463032.29	4216756.43	Геодезический метод	2.50	-
2775	462827.82	4216999.26	Геодезический метод	2.50	-
2776	462883.65	4217025.53	Геодезический метод	2.50	-
2777	462879.38	4217041.08	Геодезический метод	2.50	-
2778	462871.37	4217069.98	Геодезический метод	2.50	-
2779	462841.75	4217178.18	Геодезический метод	2.50	-
2780	463017.29	4217300.04	Геодезический метод	2.50	-
2781	463082.54	4217229.96	Геодезический метод	2.50	-
2782	463130.67	4217260.64	Геодезический метод	2.50	-
2783	463171.66	4217245.54	Геодезический метод	2.50	-
2784	463203.66	4217270.54	Геодезический метод	2.50	-
2785	463280.37	4217240.49	Геодезический метод	2.50	-
2786	463268.94	4217106.85	Геодезический метод	2.50	-
2787	463303.66	4217072.64	Геодезический метод	2.50	-
2788	463309.92	4217001.78	Геодезический метод	2.50	-
2789	463343.22	4216992.06	Геодезический метод	2.50	-
2790	463355.86	4217115.98	Геодезический метод	2.50	-
2791	463359.92	4217149.86	Геодезический метод	2.50	-
2792	463401.00	4217144.86	Геодезический метод	2.50	-

## 2. Сведения о характерных точках границ объекта

Обозначение характерных точек границ	Координаты, м		Метод определения координат характерной точки	Средняя квадратическая погрешность положения характерной точки (Mt), м	Описание обозначения точки на местности (при наличии)
	X	Y			
1	2	3	4	5	6
2793	463409.71	4217207.93	Геодезический метод	2.50	-
2794	463414.50	4217273.34	Геодезический метод	2.50	-
2795	463415.59	4217276.58	Геодезический метод	2.50	-
2796	463414.76	4217276.86	Геодезический метод	2.50	-
2797	463414.82	4217277.70	Геодезический метод	2.50	-
2798	463444.28	4217349.98	Геодезический метод	2.50	-
2799	463302.34	4217420.52	Геодезический метод	2.50	-
2800	463327.68	4217493.85	Геодезический метод	2.50	-
2801	463407.14	4217464.67	Геодезический метод	2.50	-
2802	463425.66	4217468.55	Геодезический метод	2.50	-
2803	463453.45	4217527.84	Геодезический метод	2.50	-
2804	463453.88	4217528.76	Геодезический метод	2.50	-
2579	463456.08	4217533.45	Геодезический метод	2.50	-
2805	464887.67	4223635.08	Геодезический метод	2.50	-
2806	464876.32	4223642.89	Геодезический метод	2.50	-
2807	464854.90	4223603.22	Геодезический метод	2.50	-
2808	464806.80	4223626.49	Геодезический метод	2.50	-
2809	464767.25	4223648.17	Геодезический метод	2.50	-
2810	464759.72	4223620.32	Геодезический метод	2.50	-
2811	464705.96	4223637.57	Геодезический метод	2.50	-
2812	464690.79	4223647.47	Геодезический метод	2.50	-
2813	464685.43	4223637.18	Геодезический метод	2.50	-
2814	464684.24	4223645.17	Геодезический метод	2.50	-
2815	464500.55	4223701.28	Геодезический метод	2.50	-
2816	464504.44	4223725.27	Геодезический метод	2.50	-

## 2. Сведения о характерных точках границ объекта

Обозначение характерных точек границ	Координаты, м		Метод определения координат характерной точки	Средняя квадратическая погрешность положения характерной точки (Mt), м	Описание обозначения точки на местности (при наличии)
	X	Y			
1	2	3	4	5	6
2817	464464.95	4223731.67	Геодезический метод	2.50	-
2818	464452.16	4223732.76	Геодезический метод	2.50	-
2819	464433.36	4223739.56	Геодезический метод	2.50	-
2820	464419.00	4223750.67	Геодезический метод	2.50	-
2821	464405.35	4223754.44	Геодезический метод	2.50	-
2822	464392.21	4223765.24	Геодезический метод	2.50	-
2823	464275.50	4223746.31	Геодезический метод	2.50	-
2824	464247.70	4223747.73	Геодезический метод	2.50	-
2825	464153.31	4223752.57	Геодезический метод	2.50	-
2826	464099.38	4223700.60	Геодезический метод	2.50	-
2827	464084.37	4223681.08	Геодезический метод	2.50	-
2828	464075.71	4223613.96	Геодезический метод	2.50	-
2829	464056.22	4223564.16	Геодезический метод	2.50	-
2830	464025.91	4223481.16	Геодезический метод	2.50	-
2831	464005.75	4223429.98	Геодезический метод	2.50	-
2832	464008.35	4223426.74	Геодезический метод	2.50	-
2833	464006.17	4223353.49	Геодезический метод	2.50	-
2834	464014.88	4223314.31	Геодезический метод	2.50	-
2835	464024.83	4223287.56	Геодезический метод	2.50	-
2836	464039.96	4223267.38	Геодезический метод	2.50	-
2837	464138.37	4223174.46	Геодезический метод	2.50	-
2838	464148.50	4223169.92	Геодезический метод	2.50	-
2839	464183.53	4223153.97	Геодезический метод	2.50	-
2840	464221.07	4223140.10	Геодезический метод	2.50	-
2841	464211.14	4223114.73	Геодезический метод	2.50	-

2. Сведения о характерных точках границ объекта					
Обозначение характерных точек границ	Координаты, м		Метод определения координат характерной точки	Средняя квадратическая погрешность положения характерной точки (Mt), м	Описание обозначения точки на местности (при наличии)
	X	Y			
1	2	3	4	5	6
2842	464215.84	4223094.50	Геодезический метод	2.50	-
2843	464238.50	4223066.33	Геодезический метод	2.50	-
2844	464252.15	4223044.41	Геодезический метод	2.50	-
2845	464262.68	4223024.45	Геодезический метод	2.50	-
2846	464281.04	4223026.19	Геодезический метод	2.50	-
2847	464284.65	4223008.15	Геодезический метод	2.50	-
2848	464283.92	4222987.94	Геодезический метод	2.50	-
2849	464291.86	4222972.06	Геодезический метод	2.50	-
2850	464304.85	4222952.57	Геодезический метод	2.50	-
2851	464320.01	4222949.68	Геодезический метод	2.50	-
2852	464345.27	4222951.13	Геодезический метод	2.50	-
2853	464364.76	4222941.74	Геодезический метод	2.50	-
2854	464379.84	4222941.83	Геодезический метод	2.50	-
2855	464429.04	4223006.20	Геодезический метод	2.50	-
2856	464406.07	4223028.94	Геодезический метод	2.50	-
2857	464404.89	4223052.08	Геодезический метод	2.50	-
2858	464417.92	4223077.71	Геодезический метод	2.50	-
2859	464394.59	4223094.50	Геодезический метод	2.50	-
2860	464435.73	4223196.50	Геодезический метод	2.50	-
2861	464463.49	4223246.36	Геодезический метод	2.50	-
2862	464492.04	4223215.71	Геодезический метод	2.50	-
2863	464487.03	4223206.01	Геодезический метод	2.50	-
2864	464521.32	4223178.71	Геодезический метод	2.50	-
2865	464532.52	4223203.19	Геодезический метод	2.50	-
2866	464570.70	4223259.80	Геодезический метод	2.50	-

## 2. Сведения о характерных точках границ объекта

Обозначение характерных точек границ	Координаты, м		Метод определения координат характерной точки	Средняя квадратическая погрешность положения характерной точки (Mt), м	Описание обозначения точки на местности (при наличии)
	X	Y			
1	2	3	4	5	6
2867	464588.69	4223253.31	Геодезический метод	2.50	-
2868	464592.47	4223251.92	Геодезический метод	2.50	-
2869	464605.18	4223247.27	Геодезический метод	2.50	-
2870	464622.10	4223241.06	Геодезический метод	2.50	-
2871	464650.32	4223246.66	Геодезический метод	2.50	-
2872	464669.20	4223240.05	Геодезический метод	2.50	-
2873	464676.60	4223249.83	Геодезический метод	2.50	-
2874	464681.80	4223259.76	Геодезический метод	2.50	-
2875	464689.76	4223280.61	Геодезический метод	2.50	-
2876	464705.19	4223299.38	Геодезический метод	2.50	-
2877	464725.56	4223311.11	Геодезический метод	2.50	-
2878	464734.94	4223333.76	Геодезический метод	2.50	-
2879	464743.84	4223330.20	Геодезический метод	2.50	-
2880	464751.19	4223348.80	Геодезический метод	2.50	-
2881	464773.90	4223381.63	Геодезический метод	2.50	-
2882	464796.21	4223416.59	Геодезический метод	2.50	-
2883	464812.65	4223445.85	Геодезический метод	2.50	-
2884	464825.09	4223469.83	Геодезический метод	2.50	-
2885	464835.84	4223493.09	Геодезический метод	2.50	-
2886	464866.06	4223548.56	Геодезический метод	2.50	-
2887	464886.67	4223584.21	Геодезический метод	2.50	-
2888	464870.74	4223589.69	Геодезический метод	2.50	-
2889	464872.33	4223596.18	Геодезический метод	2.50	-
2805	464887.67	4223635.08	Геодезический метод	2.50	-
2890	464035.29	4223614.68	Геодезический метод	2.50	-



## 2. Сведения о характерных точках границ объекта

Обозначение характерных точек границ	Координаты, м		Метод определения координат характерной точки	Средняя квадратическая погрешность положения характерной точки (Mt), м	Описание обозначения точки на местности (при наличии)
	X	Y			
1	2	3	4	5	6
2891	463895.27	4223785.74	Геодезический метод	2.50	-
2892	463882.28	4223775.63	Геодезический метод	2.50	-
2893	463869.29	4223769.86	Геодезический метод	2.50	-
2894	463862.79	4223773.47	Геодезический метод	2.50	-
2895	463862.79	4223831.21	Геодезический метод	2.50	-
2896	463855.58	4223851.42	Геодезический метод	2.50	-
2897	463850.52	4223869.46	Геодезический метод	2.50	-
2898	463972.50	4224019.59	Геодезический метод	2.50	-
2899	463955.90	4224047.73	Геодезический метод	2.50	-
2900	463946.52	4224052.06	Геодезический метод	2.50	-
2901	463927.75	4224046.29	Геодезический метод	2.50	-
2902	463864.24	4223982.78	Геодезический метод	2.50	-
2903	463792.06	4223912.04	Геодезический метод	2.50	-
2904	463774.01	4223914.21	Геодезический метод	2.50	-
2905	463750.92	4223932.25	Геодезический метод	2.50	-
2906	463710.50	4223977.00	Геодезический метод	2.50	-
2907	463662.86	4224036.18	Геодезический метод	2.50	-
2908	463629.66	4224086.71	Геодезический метод	2.50	-
2909	463618.42	4224096.02	Геодезический метод	2.50	-
2910	463584.70	4224134.20	Геодезический метод	2.50	-
2911	463588.70	4224205.90	Геодезический метод	2.50	-
2912	463630.55	4224271.65	Геодезический метод	2.50	-
2913	463602.65	4224347.35	Геодезический метод	2.50	-
2914	463605.88	4224369.89	Геодезический метод	2.50	-
2915	463616.56	4224444.14	Геодезический метод	2.50	-

## 2. Сведения о характерных точках границ объекта

Обозначение характерных точек границ	Координаты, м		Метод определения координат характерной точки	Средняя квадратическая погрешность положения характерной точки (Mt), м	Описание обозначения точки на местности (при наличии)
	X	Y			
1	2	3	4	5	6
2916	463620.79	4224451.34	Геодезический метод	2.50	-
2917	463619.79	4224463.00	Геодезический метод	2.50	-
2918	463615.45	4224469.46	Геодезический метод	2.50	-
2919	463595.07	4224489.82	Геодезический метод	2.50	-
2920	463569.74	4224508.20	Геодезический метод	2.50	-
2921	463539.92	4224538.49	Геодезический метод	2.50	-
2922	463517.57	4224558.36	Геодезический метод	2.50	-
2923	463496.70	4224578.72	Геодезический метод	2.50	-
2924	463472.85	4224593.62	Геодезический метод	2.50	-
2925	463449.50	4224609.50	Геодезический метод	2.50	-
2926	463434.10	4224620.93	Геодезический метод	2.50	-
2927	463425.65	4224632.35	Геодезический метод	2.50	-
2928	463414.22	4224638.31	Геодезический метод	2.50	-
2929	463394.85	4224637.32	Геодезический метод	2.50	-
2930	463364.53	4224616.16	Геодезический метод	2.50	-
2931	463364.53	4224603.17	Геодезический метод	2.50	-
2932	463302.46	4224555.54	Геодезический метод	2.50	-
2933	463201.41	4224483.36	Геодезический метод	2.50	-
2934	463146.56	4224408.30	Геодезический метод	2.50	-
2935	463149.44	4224386.64	Геодезический метод	2.50	-
2936	463173.98	4224364.99	Геодезический метод	2.50	-
2937	463227.39	4224339.01	Геодезический метод	2.50	-
2938	463227.39	4224326.02	Геодезический метод	2.50	-
2939	463210.07	4224284.16	Геодезический метод	2.50	-
2940	463189.86	4224278.38	Геодезический метод	2.50	-

## 2. Сведения о характерных точках границ объекта

Обозначение характерных точек границ	Координаты, м		Метод определения координат характерной точки	Средняя квадратическая погрешность положения характерной точки (M <sub>t</sub> ), м	Описание обозначения точки на местности (при наличии)
	X	Y			
1	2	3	4	5	6
2941	463172.54	4224287.04	Геодезический метод	2.50	-
2942	463120.57	4224304.37	Геодезический метод	2.50	-
2943	463077.27	4224301.48	Геодезический метод	2.50	-
2944	463012.31	4224239.41	Геодезический метод	2.50	-
2945	463003.65	4224207.65	Геодезический метод	2.50	-
2946	463009.42	4224180.22	Геодезический метод	2.50	-
2947	463032.52	4224142.69	Геодезический метод	2.50	-
2948	463022.83	4224119.66	Геодезический метод	2.50	-
2949	463082.85	4224083.95	Геодезический метод	2.50	-
2950	463097.90	4224107.25	Геодезический метод	2.50	-
2951	463118.55	4224092.30	Геодезический метод	2.50	-
2952	463174.35	4224056.50	Геодезический метод	2.50	-
2953	463188.25	4224038.55	Геодезический метод	2.50	-
2954	463192.15	4224036.25	Геодезический метод	2.50	-
2955	463262.15	4224009.00	Геодезический метод	2.50	-
2956	463277.15	4224006.45	Геодезический метод	2.50	-
2957	463412.10	4223946.45	Геодезический метод	2.50	-
2958	463494.80	4223886.68	Геодезический метод	2.50	-
2959	463798.00	4223641.11	Геодезический метод	2.50	-
2960	463945.31	4223484.47	Геодезический метод	2.50	-
2961	463954.40	4223497.20	Геодезический метод	2.50	-
2890	464035.29	4223614.68	Геодезический метод	2.50	-
2962	464355.21	4218625.28	Геодезический метод	2.50	-
2963	464351.65	4218655.07	Геодезический метод	2.50	-
2964	464311.89	4218650.64	Геодезический метод	2.50	-

## 2. Сведения о характерных точках границ объекта

Обозначение характерных точек границ	Координаты, м		Метод определения координат характерной точки	Средняя квадратическая погрешность положения характерной точки (Mt), м	Описание обозначения точки на местности (при наличии)
	X	Y			
1	2	3	4	5	6
2965	464308.32	4218680.43	Геодезический метод	2.50	-
2966	464308.20	4218681.43	Геодезический метод	2.50	-
2967	464327.78	4218716.82	Геодезический метод	2.50	-
2968	464325.91	4218784.58	Геодезический метод	2.50	-
2969	464316.28	4218781.37	Геодезический метод	2.50	-
2970	464315.51	4218814.03	Геодезический метод	2.50	-
2971	464315.14	4218829.35	Геодезический метод	2.50	-
2972	464324.62	4218831.46	Геодезический метод	2.50	-
2973	464317.39	4219093.96	Геодезический метод	2.50	-
2974	464317.60	4219094.16	Геодезический метод	2.50	-
2975	464315.21	4219096.12	Геодезический метод	2.50	-
2976	464304.31	4219106.42	Геодезический метод	2.50	-
2977	464293.07	4219117.06	Геодезический метод	2.50	-
2978	464283.02	4219124.62	Геодезический метод	2.50	-
2979	464267.84	4219136.91	Геодезический метод	2.50	-
2980	464241.28	4219157.77	Геодезический метод	2.50	-
2981	464230.94	4219170.48	Геодезический метод	2.50	-
2982	464189.34	4219203.62	Геодезический метод	2.50	-
2983	464079.04	4219260.24	Геодезический метод	2.50	-
2984	464075.75	4219261.92	Геодезический метод	2.50	-
2985	463961.35	4219320.66	Геодезический метод	2.50	-
2986	463957.59	4219324.45	Геодезический метод	2.50	-
2987	463957.94	4219315.51	Геодезический метод	2.50	-
2988	463953.71	4219298.34	Геодезический метод	2.50	-
2989	463945.40	4219280.60	Геодезический метод	2.50	-

2. Сведения о характерных точках границ объекта

Обозначение характерных точек границ	Координаты, м		Метод определения координат характерной точки	Средняя квадратическая погрешность положения характерной точки (Mt), м	Описание обозначения точки на местности (при наличии)
	X	Y			
1	2	3	4	5	6
2990	463944.80	4219278.83	Геодезический метод	2.50	-
2991	463933.50	4219278.26	Геодезический метод	2.50	-
2992	463935.10	4219250.37	Геодезический метод	2.50	-
2993	463921.70	4219211.04	Геодезический метод	2.50	-
2994	463920.53	4219207.34	Геодезический метод	2.50	-
2995	463898.29	4219206.23	Геодезический метод	2.50	-
2996	463900.01	4219176.29	Геодезический метод	2.50	-
2997	463901.58	4219148.89	Геодезический метод	2.50	-
2998	463883.97	4219098.51	Геодезический метод	2.50	-
2999	463873.55	4219067.79	Геодезический метод	2.50	-
3000	463872.75	4219064.16	Геодезический метод	2.50	-
3001	463866.60	4219063.83	Геодезический метод	2.50	-
3002	463868.00	4219040.00	Геодезический метод	2.50	-
3003	463868.36	4219033.91	Геодезический метод	2.50	-
3004	463914.22	4219036.36	Геодезический метод	2.50	-
3005	463948.31	4219038.19	Геодезический метод	2.50	-
3006	463983.77	4219040.09	Геодезический метод	2.50	-
3007	463987.09	4219040.26	Геодезический метод	2.50	-
3008	463989.52	4219037.98	Геодезический метод	2.50	-
3009	463990.81	4219035.70	Геодезический метод	2.50	-
3010	463996.66	4218997.56	Геодезический метод	2.50	-
3011	464004.00	4218942.81	Геодезический метод	2.50	-
3012	464002.14	4218931.43	Геодезический метод	2.50	-
3013	463998.68	4218918.06	Геодезический метод	2.50	-
3014	464007.61	4218844.89	Геодезический метод	2.50	-

## 2. Сведения о характерных точках границ объекта

Обозначение характерных точек границ	Координаты, м		Метод определения координат характерной точки	Средняя квадратическая погрешность положения характерной точки (Mt), м	Описание обозначения точки на местности (при наличии)
	X	Y			
1	2	3	4	5	6
3015	464018.64	4218829.42	Геодезический метод	2.50	-
3016	464018.94	4218821.63	Геодезический метод	2.50	-
3017	464014.59	4218809.95	Геодезический метод	2.50	-
3018	464018.82	4218801.71	Геодезический метод	2.50	-
3019	464021.74	4218793.43	Геодезический метод	2.50	-
3020	464015.06	4218782.57	Геодезический метод	2.50	-
3021	463992.72	4218760.08	Геодезический метод	2.50	-
3022	463990.28	4218758.19	Геодезический метод	2.50	-
3023	463973.91	4218739.30	Геодезический метод	2.50	-
3024	463974.53	4218737.12	Геодезический метод	2.50	-
3025	463975.35	4218736.29	Геодезический метод	2.50	-
3026	463981.18	4218732.61	Геодезический метод	2.50	-
3027	463986.70	4218724.43	Геодезический метод	2.50	-
3028	463986.28	4218719.91	Геодезический метод	2.50	-
3029	463981.80	4218716.83	Геодезический метод	2.50	-
3030	463978.55	4218715.85	Геодезический метод	2.50	-
3031	463955.06	4218695.30	Геодезический метод	2.50	-
3032	463961.34	4218660.74	Геодезический метод	2.50	-
3033	463946.89	4218646.28	Геодезический метод	2.50	-
3034	463942.67	4218647.16	Геодезический метод	2.50	-
3035	463940.79	4218647.55	Геодезический метод	2.50	-
3036	463932.34	4218637.72	Геодезический метод	2.50	-
3037	463902.78	4218603.34	Геодезический метод	2.50	-
3038	463895.60	4218594.99	Геодезический метод	2.50	-
3039	463885.94	4218585.33	Геодезический метод	2.50	-

## 2. Сведения о характерных точках границ объекта

Обозначение характерных точек границ	Координаты, м		Метод определения координат характерной точки	Средняя квадратическая погрешность положения характерной точки (Mt), м	Описание обозначения точки на местности (при наличии)
	X	Y			
1	2	3	4	5	6
3040	463876.57	4218546.20	Геодезический метод	2.50	-
3041	463877.48	4218528.86	Геодезический метод	2.50	-
3042	463872.43	4218497.47	Геодезический метод	2.50	-
3043	463868.36	4218479.13	Геодезический метод	2.50	-
3044	463859.71	4218440.27	Геодезический метод	2.50	-
3045	463859.55	4218440.14	Геодезический метод	2.50	-
3046	463851.73	4218440.89	Геодезический метод	2.50	-
3047	463851.42	4218440.27	Геодезический метод	2.50	-
3048	463847.36	4218441.74	Геодезический метод	2.50	-
3049	463824.14	4218449.54	Геодезический метод	2.50	-
3050	463821.68	4218448.45	Геодезический метод	2.50	-
3051	463820.52	4218444.91	Геодезический метод	2.50	-
3052	463821.74	4218436.54	Геодезический метод	2.50	-
3053	463823.90	4218399.31	Геодезический метод	2.50	-
3054	463819.72	4218376.92	Геодезический метод	2.50	-
3055	463805.74	4218380.00	Геодезический метод	2.50	-
3056	463799.25	4218350.71	Геодезический метод	2.50	-
3057	463792.77	4218321.43	Геодезический метод	2.50	-
3058	463789.91	4218311.51	Геодезический метод	2.50	-
3059	463789.75	4218310.77	Геодезический метод	2.50	-
3060	463789.66	4218310.35	Геодезический метод	2.50	-
3061	463772.81	4218274.21	Геодезический метод	2.50	-
3062	463780.73	4218270.06	Геодезический метод	2.50	-
3063	463776.95	4218252.93	Геодезический метод	2.50	-
3064	463816.01	4218244.33	Геодезический метод	2.50	-

## 2. Сведения о характерных точках границ объекта

Обозначение характерных точек границ	Координаты, м		Метод определения координат характерной точки	Средняя квадратическая погрешность положения характерной точки (Mt), м	Описание обозначения точки на местности (при наличии)
	X	Y			
1	2	3	4	5	6
3065	463839.89	4218239.07	Геодезический метод	2.50	-
3066	463847.84	4218234.91	Геодезический метод	2.50	-
3067	463865.51	4218222.54	Геодезический метод	2.50	-
3068	463942.20	4218180.41	Геодезический метод	2.50	-
3069	463968.03	4218162.10	Геодезический метод	2.50	-
3070	463989.80	4218214.48	Геодезический метод	2.50	-
3071	463992.89	4218225.93	Геодезический метод	2.50	-
3072	464011.17	4218221.92	Геодезический метод	2.50	-
3073	464019.76	4218260.99	Геодезический метод	2.50	-
3074	464003.34	4218264.60	Геодезический метод	2.50	-
3075	464006.03	4218274.55	Геодезический метод	2.50	-
3076	464021.73	4218271.10	Геодезический метод	2.50	-
3077	464030.32	4218310.18	Геодезический метод	2.50	-
3078	464038.91	4218349.24	Геодезический метод	2.50	-
3079	464022.22	4218352.91	Геодезический метод	2.50	-
3080	464023.26	4218362.89	Геодезический метод	2.50	-
3081	464036.77	4218359.89	Геодезический метод	2.50	-
3082	464039.19	4218400.23	Геодезический метод	2.50	-
3083	464045.68	4218440.03	Геодезический метод	2.50	-
3084	464029.51	4218443.47	Геодезический метод	2.50	-
3085	464025.78	4218444.29	Геодезический метод	2.50	-
3086	464025.82	4218447.70	Геодезический метод	2.50	-
3087	464025.01	4218454.66	Геодезический метод	2.50	-
3088	464041.06	4218451.12	Геодезический метод	2.50	-
3089	464047.54	4218480.42	Геодезический метод	2.50	-



## 2. Сведения о характерных точках границ объекта

Обозначение характерных точек границ	Координаты, м		Метод определения координат характерной точки	Средняя квадратическая погрешность положения характерной точки (M <sub>t</sub> ), м	Описание обозначения точки на местности (при наличии)
	X	Y			
1	2	3	4	5	6
3090	464054.02	4218509.71	Геодезический метод	2.50	-
3091	464060.51	4218538.99	Геодезический метод	2.50	-
3092	464021.45	4218547.60	Геодезический метод	2.50	-
3093	464016.73	4218526.28	Геодезический метод	2.50	-
3094	464016.17	4218531.08	Геодезический метод	2.50	-
3095	464013.62	4218555.18	Геодезический метод	2.50	-
3096	464034.87	4218628.46	Геодезический метод	2.50	-
3097	464058.73	4218727.24	Геодезический метод	2.50	-
3098	464066.53	4218775.90	Геодезический метод	2.50	-
3099	464066.70	4218774.50	Геодезический метод	2.50	-
3100	464106.45	4218778.91	Геодезический метод	2.50	-
3101	464102.91	4218808.71	Геодезический метод	2.50	-
3102	464099.37	4218838.49	Геодезический метод	2.50	-
3103	464095.82	4218868.29	Геодезический метод	2.50	-
3104	464092.27	4218898.09	Геодезический метод	2.50	-
3105	464088.73	4218927.88	Геодезический метод	2.50	-
3106	464069.44	4218925.76	Геодезический метод	2.50	-
3107	464069.14	4218932.45	Геодезический метод	2.50	-
3108	464060.26	4219011.34	Геодезический метод	2.50	-
3109	464078.26	4219015.72	Геодезический метод	2.50	-
3110	464080.34	4218998.22	Геодезический метод	2.50	-
3111	464120.10	4219002.65	Геодезический метод	2.50	-
3112	464116.82	4219030.29	Геодезический метод	2.50	-
3113	464129.87	4219035.65	Геодезический метод	2.50	-
3114	464130.21	4219032.80	Геодезический метод	2.50	-

## 2. Сведения о характерных точках границ объекта

Обозначение характерных точек границ	Координаты, м		Метод определения координат характерной точки	Средняя квадратическая погрешность положения характерной точки (Mt), м	Описание обозначения точки на местности (при наличии)
	X	Y			
1	2	3	4	5	6
3115	464133.75	4219003.01	Геодезический метод	2.50	-
3116	464173.51	4219007.44	Геодезический метод	2.50	-
3117	464197.61	4219010.13	Геодезический метод	2.50	-
3118	464201.04	4219000.46	Геодезический метод	2.50	-
3119	464174.69	4218997.52	Геодезический метод	2.50	-
3120	464134.94	4218993.09	Геодезический метод	2.50	-
3121	464138.48	4218963.29	Геодезический метод	2.50	-
3122	464142.03	4218933.51	Геодезический метод	2.50	-
3123	464145.57	4218903.73	Геодезический метод	2.50	-
3124	464149.11	4218873.93	Геодезический метод	2.50	-
3125	464152.66	4218844.15	Геодезический метод	2.50	-
3126	464156.20	4218814.36	Геодезический метод	2.50	-
3127	464159.75	4218784.56	Геодезический метод	2.50	-
3128	464163.30	4218754.78	Геодезический метод	2.50	-
3129	464166.84	4218724.99	Геодезический метод	2.50	-
3130	464190.72	4218727.65	Геодезический метод	2.50	-
3131	464191.99	4218725.03	Геодезический метод	2.50	-
3132	464213.47	4218718.16	Геодезический метод	2.50	-
3133	464220.94	4218701.05	Геодезический метод	2.50	-
3134	464219.35	4218690.38	Геодезический метод	2.50	-
3135	464212.76	4218680.12	Геодезический метод	2.50	-
3136	464191.42	4218657.37	Геодезический метод	2.50	-
3137	464187.06	4218635.99	Геодезический метод	2.50	-
3138	464187.61	4218621.80	Геодезический метод	2.50	-
3139	464191.00	4218616.84	Геодезический метод	2.50	-

## 2. Сведения о характерных точках границ объекта

Обозначение характерных точек границ	Координаты, м		Метод определения координат характерной точки	Средняя квадратическая погрешность положения характерной точки (Mt), м	Описание обозначения точки на местности (при наличии)
	X	Y			
1	2	3	4	5	6
3140	464217.69	4218617.58	Геодезический метод	2.50	-
3141	464220.07	4218616.12	Геодезический метод	2.50	-
3142	464220.77	4218610.26	Геодезический метод	2.50	-
3143	464228.28	4218611.10	Геодезический метод	2.50	-
3144	464235.52	4218606.67	Геодезический метод	2.50	-
3145	464248.72	4218586.67	Геодезический метод	2.50	-
3146	464255.60	4218582.24	Геодезический метод	2.50	-
3147	464267.09	4218577.28	Геодезический метод	2.50	-
3148	464275.20	4218575.96	Геодезический метод	2.50	-
3149	464279.91	4218536.43	Геодезический метод	2.50	-
3150	464309.72	4218539.82	Геодезический метод	2.50	-
3151	464305.01	4218579.39	Геодезический метод	2.50	-
3152	464297.17	4218578.52	Геодезический метод	2.50	-
3153	464296.98	4218583.16	Геодезический метод	2.50	-
3154	464292.67	4218588.13	Геодезический метод	2.50	-
3155	464319.02	4218591.07	Геодезический метод	2.50	-
3156	464315.46	4218620.86	Геодезический метод	2.50	-
2962	464355.21	4218625.28	Геодезический метод	2.50	-
3157	464275.35	4218619.26	Геодезический метод	2.50	-
3158	464272.13	4218646.21	Геодезический метод	2.50	-
3159	464268.57	4218676.00	Геодезический метод	2.50	-
3160	464265.01	4218705.79	Геодезический метод	2.50	-
3161	464261.44	4218735.57	Геодезический метод	2.50	-
3162	464257.88	4218765.36	Геодезический метод	2.50	-
3163	464254.31	4218795.15	Геодезический метод	2.50	-

## 2. Сведения о характерных точках границ объекта

Обозначение характерных точек границ	Координаты, м		Метод определения координат характерной точки	Средняя квадратическая погрешность положения характерной точки (Mt), м	Описание обозначения точки на местности (при наличии)
	X	Y			
1	2	3	4	5	6
3164	464251.89	4218815.40	Геодезический метод	2.50	-
3165	464242.76	4218821.35	Геодезический метод	2.50	-
3166	464235.06	4218839.17	Геодезический метод	2.50	-
3167	464233.41	4218842.59	Геодезический метод	2.50	-
3168	464235.72	4218823.22	Геодезический метод	2.50	-
3169	464239.26	4218793.42	Геодезический метод	2.50	-
3170	464242.81	4218763.64	Геодезический метод	2.50	-
3171	464246.35	4218733.85	Геодезический метод	2.50	-
3172	464223.60	4218731.31	Геодезический метод	2.50	-
3173	464226.71	4218724.78	Геодезический метод	2.50	-
3174	464239.18	4218687.25	Геодезический метод	2.50	-
3175	464246.88	4218679.85	Геодезический метод	2.50	-
3176	464261.20	4218674.60	Геодезический метод	2.50	-
3177	464268.27	4218659.78	Геодезический метод	2.50	-
3178	464270.21	4218635.63	Геодезический метод	2.50	-
3157	464275.35	4218619.26	Геодезический метод	2.50	-
3179	462671.57	4216328.02	Геодезический метод	2.50	-
3180	462666.93	4216328.49	Геодезический метод	2.50	-
3181	462663.04	4216285.87	Геодезический метод	2.50	-
3182	462659.79	4216256.59	Геодезический метод	2.50	-
3183	462610.98	4216265.41	Геодезический метод	2.50	-
3184	462606.72	4216244.78	Геодезический метод	2.50	-
3185	462657.92	4216234.62	Геодезический метод	2.50	-
3186	462654.21	4216219.87	Геодезический метод	2.50	-
3187	462647.02	4216191.27	Геодезический метод	2.50	-

## 2. Сведения о характерных точках границ объекта

Обозначение характерных точек границ	Координаты, м		Метод определения координат характерной точки	Средняя квадратическая погрешность положения характерной точки (Mt), м	Описание обозначения точки на местности (при наличии)
	X	Y			
1	2	3	4	5	6
3188	462637.84	4216184.79	Геодезический метод	2.50	-
3189	462614.56	4216168.36	Геодезический метод	2.50	-
3190	462597.44	4216156.27	Геодезический метод	2.50	-
3191	462580.12	4216157.45	Геодезический метод	2.50	-
3192	462564.25	4216158.54	Геодезический метод	2.50	-
3193	462556.93	4216159.08	Геодезический метод	2.50	-
3194	462561.59	4216210.25	Геодезический метод	2.50	-
3195	462565.65	4216239.92	Геодезический метод	2.50	-
3196	462564.46	4216272.89	Геодезический метод	2.50	-
3197	462572.40	4216308.02	Геодезический метод	2.50	-
3198	462584.30	4216338.49	Геодезический метод	2.50	-
3199	462586.02	4216360.45	Геодезический метод	2.50	-
3200	462598.28	4216359.95	Геодезический метод	2.50	-
3201	462601.44	4216391.81	Геодезический метод	2.50	-
3202	462597.89	4216404.98	Геодезический метод	2.50	-
3203	462586.73	4216415.66	Геодезический метод	2.50	-
3204	462573.44	4216406.07	Геодезический метод	2.50	-
3205	462562.88	4216422.74	Геодезический метод	2.50	-
3206	462576.30	4216432.39	Геодезический метод	2.50	-
3207	462585.39	4216438.93	Геодезический метод	2.50	-
3208	462573.80	4216455.05	Геодезический метод	2.50	-
3209	462555.62	4216442.01	Геодезический метод	2.50	-
3210	462552.43	4216439.73	Геодезический метод	2.50	-
3211	462528.08	4216422.26	Геодезический метод	2.50	-
3212	462516.28	4216438.61	Геодезический метод	2.50	-

## 2. Сведения о характерных точках границ объекта

Обозначение характерных точек границ	Координаты, м		Метод определения координат характерной точки	Средняя квадратическая погрешность положения характерной точки (Mt), м	Описание обозначения точки на местности (при наличии)
	X	Y			
1	2	3	4	5	6
3213	462506.59	4216454.50	Геодезический метод	2.50	-
3214	462500.75	4216475.10	Геодезический метод	2.50	-
3215	462497.24	4216487.49	Геодезический метод	2.50	-
3216	462526.47	4216488.65	Геодезический метод	2.50	-
3217	462564.27	4216493.24	Геодезический метод	2.50	-
3218	462608.37	4216501.32	Геодезический метод	2.50	-
3219	462607.47	4216506.23	Геодезический метод	2.50	-
3220	462563.52	4216498.19	Геодезический метод	2.50	-
3221	462526.16	4216493.65	Геодезический метод	2.50	-
3222	462511.10	4216495.31	Геодезический метод	2.50	-
3223	462500.09	4216495.85	Геодезический метод	2.50	-
3224	462494.26	4216496.65	Геодезический метод	2.50	-
3225	462489.61	4216496.85	Геодезический метод	2.50	-
3226	462472.11	4216502.01	Геодезический метод	2.50	-
3227	462459.57	4216503.01	Геодезический метод	2.50	-
3228	462458.75	4216503.08	Геодезический метод	2.50	-
3229	462453.62	4216504.43	Геодезический метод	2.50	-
3230	462467.36	4216536.62	Геодезический метод	2.50	-
3231	462456.88	4216537.43	Геодезический метод	2.50	-
3232	462444.02	4216538.42	Геодезический метод	2.50	-
3233	462422.83	4216544.23	Геодезический метод	2.50	-
3234	462428.13	4216566.66	Геодезический метод	2.50	-
3235	462460.38	4216561.69	Геодезический метод	2.50	-
3236	462465.55	4216588.39	Геодезический метод	2.50	-
3237	462461.77	4216589.31	Геодезический метод	2.50	-

## 2. Сведения о характерных точках границ объекта

Обозначение характерных точек границ	Координаты, м		Метод определения координат характерной точки	Средняя квадратическая погрешность положения характерной точки (Mt), м	Описание обозначения точки на местности (при наличии)
	X	Y			
1	2	3	4	5	6
3238	462469.71	4216630.53	Геодезический метод	2.50	-
3239	462457.53	4216642.34	Геодезический метод	2.50	-
3240	462452.10	4216644.47	Геодезический метод	2.50	-
3241	462444.95	4216648.99	Геодезический метод	2.50	-
3242	462443.83	4216642.95	Геодезический метод	2.50	-
3243	462436.72	4216646.88	Геодезический метод	2.50	-
3244	462427.68	4216596.05	Геодезический метод	2.50	-
3245	462419.10	4216559.86	Геодезический метод	2.50	-
3246	462403.87	4216517.94	Геодезический метод	2.50	-
3247	462401.71	4216483.65	Геодезический метод	2.50	-
3248	462411.26	4216406.74	Геодезический метод	2.50	-
3249	462431.44	4216408.45	Геодезический метод	2.50	-
3250	462428.69	4216373.20	Геодезический метод	2.50	-
3251	462428.50	4216370.74	Геодезический метод	2.50	-
3252	462425.24	4216329.13	Геодезический метод	2.50	-
3253	462410.94	4216276.11	Геодезический метод	2.50	-
3254	462406.53	4216259.76	Геодезический метод	2.50	-
3255	462465.60	4216236.70	Геодезический метод	2.50	-
3256	462464.13	4216222.79	Геодезический метод	2.50	-
3257	462467.35	4216218.00	Геодезический метод	2.50	-
3258	462470.50	4216179.54	Геодезический метод	2.50	-
3259	462470.59	4216140.52	Геодезический метод	2.50	-
3260	462470.23	4216113.37	Геодезический метод	2.50	-
3261	462470.14	4216106.71	Геодезический метод	2.50	-
3262	462468.92	4216089.29	Геодезический метод	2.50	-

## 2. Сведения о характерных точках границ объекта

Обозначение характерных точек границ	Координаты, м		Метод определения координат характерной точки	Средняя квадратическая погрешность положения характерной точки (Mt), м	Описание обозначения точки на местности (при наличии)
	X	Y			
1	2	3	4	5	6
3263	462462.88	4216090.05	Геодезический метод	2.50	-
3264	462452.65	4216091.33	Геодезический метод	2.50	-
3265	462450.91	4216077.43	Геодезический метод	2.50	-
3266	462461.49	4216076.11	Геодезический метод	2.50	-
3267	462467.80	4216075.32	Геодезический метод	2.50	-
3268	462462.68	4216030.18	Геодезический метод	2.50	-
3269	462462.19	4215992.90	Геодезический метод	2.50	-
3270	462462.51	4215960.82	Геодезический метод	2.50	-
3271	462462.66	4215945.27	Геодезический метод	2.50	-
3272	462462.76	4215935.63	Геодезический метод	2.50	-
3273	462462.83	4215928.50	Геодезический метод	2.50	-
3274	462439.46	4215930.55	Геодезический метод	2.50	-
3275	462438.90	4215920.11	Геодезический метод	2.50	-
3276	462415.35	4215932.95	Геодезический метод	2.50	-
3277	462414.21	4215933.58	Геодезический метод	2.50	-
3278	462392.08	4215945.75	Геодезический метод	2.50	-
3279	462386.77	4215948.48	Геодезический метод	2.50	-
3280	462375.75	4215925.53	Геодезический метод	2.50	-
3281	462360.43	4215903.80	Геодезический метод	2.50	-
3282	462358.34	4215898.04	Геодезический метод	2.50	-
3283	462354.15	4215891.49	Геодезический метод	2.50	-
3284	462350.75	4215887.04	Геодезический метод	2.50	-
3285	462335.92	4215862.44	Геодезический метод	2.50	-
3286	462303.18	4215873.40	Геодезический метод	2.50	-
3287	462272.97	4215761.31	Геодезический метод	2.50	-



2. Сведения о характерных точках границ объекта					
Обозначение характерных точек границ	Координаты, м		Метод определения координат характерной точки	Средняя квадратическая погрешность положения характерной точки (Mt), м	Описание обозначения точки на местности (при наличии)
	X	Y			
1	2	3	4	5	6
3288	462272.26	4215761.66	Геодезический метод	2.50	-
3289	462227.30	4215784.18	Геодезический метод	2.50	-
3290	462189.21	4215700.84	Геодезический метод	2.50	-
3291	462181.44	4215671.60	Геодезический метод	2.50	-
3292	462160.12	4215613.03	Геодезический метод	2.50	-
3293	462163.85	4215611.68	Геодезический метод	2.50	-
3294	462185.22	4215670.41	Геодезический метод	2.50	-
3295	462192.96	4215699.49	Геодезический метод	2.50	-
3296	462214.38	4215746.35	Геодезический метод	2.50	-
3297	462220.37	4215759.45	Геодезический метод	2.50	-
3298	462229.20	4215778.78	Геодезический метод	2.50	-
3299	462270.79	4215757.96	Геодезический метод	2.50	-
3300	462271.20	4215757.75	Геодезический метод	2.50	-
3301	462277.76	4215755.15	Геодезический метод	2.50	-
3302	462295.71	4215748.04	Геодезический метод	2.50	-
3303	462333.52	4215734.92	Геодезический метод	2.50	-
3304	462328.49	4215718.65	Геодезический метод	2.50	-
3305	462319.20	4215722.82	Геодезический метод	2.50	-
3306	462309.83	4215695.46	Геодезический метод	2.50	-
3307	462308.73	4215692.25	Геодезический метод	2.50	-
3308	462322.82	4215686.03	Геодезический метод	2.50	-
3309	462337.22	4215679.67	Геодезический метод	2.50	-
3310	462326.14	4215648.58	Геодезический метод	2.50	-
3311	462306.85	4215659.44	Геодезический метод	2.50	-
3312	462286.40	4215670.13	Геодезический метод	2.50	-

## 2. Сведения о характерных точках границ объекта

Обозначение характерных точек границ	Координаты, м		Метод определения координат характерной точки	Средняя квадратическая погрешность положения характерной точки (Mt), м	Описание обозначения точки на местности (при наличии)
	X	Y			
1	2	3	4	5	6
3313	462272.62	4215689.35	Геодезический метод	2.50	-
3314	462283.85	4215723.75	Геодезический метод	2.50	-
3315	462263.91	4215730.83	Геодезический метод	2.50	-
3316	462259.10	4215732.54	Геодезический метод	2.50	-
3317	462246.78	4215736.92	Геодезический метод	2.50	-
3318	462240.00	4215718.83	Геодезический метод	2.50	-
3319	462234.67	4215721.31	Геодезический метод	2.50	-
3320	462241.91	4215739.84	Геодезический метод	2.50	-
3321	462227.93	4215748.23	Геодезический метод	2.50	-
3322	462213.01	4215727.26	Геодезический метод	2.50	-
3323	462202.27	4215699.74	Геодезический метод	2.50	-
3324	462196.93	4215685.79	Геодезический метод	2.50	-
3325	462209.13	4215680.98	Геодезический метод	2.50	-
3326	462216.73	4215701.02	Геодезический метод	2.50	-
3327	462225.09	4215698.71	Геодезический метод	2.50	-
3328	462226.23	4215702.83	Геодезический метод	2.50	-
3329	462240.47	4215699.87	Геодезический метод	2.50	-
3330	462240.14	4215697.56	Геодезический метод	2.50	-
3331	462246.94	4215688.53	Геодезический метод	2.50	-
3332	462246.57	4215681.84	Геодезический метод	2.50	-
3333	462246.01	4215671.71	Геодезический метод	2.50	-
3334	462244.07	4215671.71	Геодезический метод	2.50	-
3335	462223.13	4215671.72	Геодезический метод	2.50	-
3336	462222.59	4215665.64	Геодезический метод	2.50	-
3337	462210.61	4215668.31	Геодезический метод	2.50	-

## 2. Сведения о характерных точках границ объекта

Обозначение характерных точек границ	Координаты, м		Метод определения координат характерной точки	Средняя квадратическая погрешность положения характерной точки (Mt), м	Описание обозначения точки на местности (при наличии)
	X	Y			
1	2	3	4	5	6
3338	462188.39	4215673.26	Геодезический метод	2.50	-
3339	462178.22	4215645.53	Геодезический метод	2.50	-
3340	462165.89	4215612.46	Геодезический метод	2.50	-
3341	462197.76	4215600.62	Геодезический метод	2.50	-
3342	462195.88	4215596.10	Геодезический метод	2.50	-
3343	462215.06	4215585.49	Геодезический метод	2.50	-
3344	462222.82	4215604.47	Геодезический метод	2.50	-
3345	462225.35	4215610.67	Геодезический метод	2.50	-
3346	462228.90	4215609.63	Геодезический метод	2.50	-
3347	462221.08	4215577.74	Геодезический метод	2.50	-
3348	462260.73	4215553.87	Геодезический метод	2.50	-
3349	462279.82	4215546.41	Геодезический метод	2.50	-
3350	462280.14	4215538.12	Геодезический метод	2.50	-
3351	462270.64	4215520.71	Геодезический метод	2.50	-
3352	462251.69	4215524.44	Геодезический метод	2.50	-
3353	462247.38	4215524.78	Геодезический метод	2.50	-
3354	462246.61	4215519.28	Геодезический метод	2.50	-
3355	462256.51	4215518.76	Геодезический метод	2.50	-
3356	462267.99	4215516.04	Геодезический метод	2.50	-
3357	462262.22	4215505.31	Геодезический метод	2.50	-
3358	462263.28	4215501.25	Геодезический метод	2.50	-
3359	462268.15	4215496.79	Геодезический метод	2.50	-
3360	462267.28	4215482.57	Геодезический метод	2.50	-
3361	462266.95	4215477.79	Геодезический метод	2.50	-
3362	462253.75	4215479.75	Геодезический метод	2.50	-

## 2. Сведения о характерных точках границ объекта

Обозначение характерных точек границ	Координаты, м		Метод определения координат характерной точки	Средняя квадратическая погрешность положения характерной точки (Mt), м	Описание обозначения точки на местности (при наличии)
	X	Y			
1	2	3	4	5	6
3363	462241.35	4215481.68	Геодезический метод	2.50	-
3364	462240.78	4215477.52	Геодезический метод	2.50	-
3365	462245.68	4215476.55	Геодезический метод	2.50	-
3366	462268.68	4215471.51	Геодезический метод	2.50	-
3367	462263.20	4215457.05	Геодезический метод	2.50	-
3368	462260.93	4215456.23	Геодезический метод	2.50	-
3369	462255.72	4215447.41	Геодезический метод	2.50	-
3370	462245.11	4215424.09	Геодезический метод	2.50	-
3371	462235.11	4215402.04	Геодезический метод	2.50	-
3372	462224.81	4215388.76	Геодезический метод	2.50	-
3373	462219.18	4215381.50	Геодезический метод	2.50	-
3374	462208.28	4215370.11	Геодезический метод	2.50	-
3375	462194.07	4215355.25	Геодезический метод	2.50	-
3376	462190.58	4215349.97	Геодезический метод	2.50	-
3377	462180.14	4215334.01	Геодезический метод	2.50	-
3378	462173.16	4215323.35	Геодезический метод	2.50	-
3379	462171.08	4215317.47	Геодезический метод	2.50	-
3380	462166.66	4215304.90	Геодезический метод	2.50	-
3381	462160.10	4215286.27	Геодезический метод	2.50	-
3382	462156.83	4215276.98	Геодезический метод	2.50	-
3383	462153.51	4215267.57	Геодезический метод	2.50	-
3384	462143.14	4215257.68	Геодезический метод	2.50	-
3385	462122.09	4215237.59	Геодезический метод	2.50	-
3386	462111.90	4215243.53	Геодезический метод	2.50	-
3387	462107.84	4215243.10	Геодезический метод	2.50	-

2. Сведения о характерных точках границ объекта					
Обозначение характерных точек границ	Координаты, м		Метод определения координат характерной точки	Средняя квадратическая погрешность положения характерной точки (Mt), м	Описание обозначения точки на местности (при наличии)
	X	Y			
1	2	3	4	5	6
3388	462103.45	4215242.64	Геодезический метод	2.50	-
3389	462099.84	4215236.16	Геодезический метод	2.50	-
3390	462082.49	4215228.62	Геодезический метод	2.50	-
3391	462043.04	4215207.52	Геодезический метод	2.50	-
3392	462023.01	4215182.29	Геодезический метод	2.50	-
3393	462023.60	4215167.35	Геодезический метод	2.50	-
3394	462046.45	4215197.83	Геодезический метод	2.50	-
3395	462074.96	4215212.12	Геодезический метод	2.50	-
3396	462100.85	4215226.75	Геодезический метод	2.50	-
3397	462103.43	4215228.21	Геодезический метод	2.50	-
3398	462123.68	4215229.44	Геодезический метод	2.50	-
3399	462149.75	4215224.68	Геодезический метод	2.50	-
3400	462182.07	4215211.74	Геодезический метод	2.50	-
3401	462239.95	4215191.23	Геодезический метод	2.50	-
3402	462251.35	4215187.02	Геодезический метод	2.50	-
3403	462272.83	4215179.58	Геодезический метод	2.50	-
3404	462273.39	4215178.52	Геодезический метод	2.50	-
3405	462276.02	4215177.85	Геодезический метод	2.50	-
3406	462298.55	4215172.16	Геодезический метод	2.50	-
3407	462299.66	4215176.60	Геодезический метод	2.50	-
3408	462278.94	4215182.29	Геодезический метод	2.50	-
3409	462273.96	4215182.76	Геодезический метод	2.50	-
3410	462264.22	4215186.22	Геодезический метод	2.50	-
3411	462242.10	4215194.05	Геодезический метод	2.50	-
3412	462183.27	4215214.90	Геодезический метод	2.50	-

## 2. Сведения о характерных точках границ объекта

Обозначение характерных точек границ	Координаты, м		Метод определения координат характерной точки	Средняя квадратическая погрешность положения характерной точки (Mt), м	Описание обозначения точки на местности (при наличии)
	X	Y			
1	2	3	4	5	6
3413	462150.47	4215228.08	Геодезический метод	2.50	-
3414	462140.05	4215232.97	Геодезический метод	2.50	-
3415	462154.86	4215248.90	Геодезический метод	2.50	-
3416	462156.54	4215250.71	Геодезический метод	2.50	-
3417	462163.41	4215262.54	Геодезический метод	2.50	-
3418	462196.97	4215248.59	Геодезический метод	2.50	-
3419	462206.44	4215245.16	Геодезический метод	2.50	-
3420	462206.86	4215244.99	Геодезический метод	2.50	-
3421	462211.98	4215242.97	Геодезический метод	2.50	-
3422	462214.10	4215248.97	Геодезический метод	2.50	-
3423	462208.76	4215250.95	Геодезический метод	2.50	-
3424	462165.24	4215267.06	Геодезический метод	2.50	-
3425	462163.92	4215267.55	Геодезический метод	2.50	-
3426	462157.79	4215269.18	Геодезический метод	2.50	-
3427	462161.13	4215278.68	Геодезический метод	2.50	-
3428	462165.81	4215291.97	Геодезический метод	2.50	-
3429	462168.55	4215299.75	Геодезический метод	2.50	-
3430	462169.95	4215303.73	Геодезический метод	2.50	-
3431	462171.26	4215307.43	Геодезический метод	2.50	-
3432	462176.32	4215321.79	Геодезический метод	2.50	-
3433	462185.12	4215319.82	Геодезический метод	2.50	-
3434	462204.70	4215315.50	Геодезический метод	2.50	-
3435	462212.46	4215312.30	Геодезический метод	2.50	-
3436	462200.29	4215285.53	Геодезический метод	2.50	-
3437	462226.74	4215272.90	Геодезический метод	2.50	-

## 2. Сведения о характерных точках границ объекта

Обозначение характерных точек границ	Координаты, м		Метод определения координат характерной точки	Средняя квадратическая погрешность положения характерной точки (Mt), м	Описание обозначения точки на местности (при наличии)
	X	Y			
1	2	3	4	5	6
3438	462242.24	4215301.10	Геодезический метод	2.50	-
3439	462248.87	4215298.82	Геодезический метод	2.50	-
3440	462250.47	4215302.35	Геодезический метод	2.50	-
3441	462245.03	4215304.44	Геодезический метод	2.50	-
3442	462212.25	4215317.05	Геодезический метод	2.50	-
3443	462187.76	4215326.50	Геодезический метод	2.50	-
3444	462181.07	4215329.04	Геодезический метод	2.50	-
3445	462196.80	4215353.04	Геодезический метод	2.50	-
3446	462211.07	4215367.96	Геодезический метод	2.50	-
3447	462216.91	4215374.06	Геодезический метод	2.50	-
3448	462221.83	4215379.21	Геодезический метод	2.50	-
3449	462225.35	4215378.00	Геодезический метод	2.50	-
3450	462205.92	4215352.22	Геодезический метод	2.50	-
3451	462226.54	4215341.38	Геодезический метод	2.50	-
3452	462249.58	4215332.47	Геодезический метод	2.50	-
3453	462263.76	4215363.70	Геодезический метод	2.50	-
3454	462284.97	4215356.27	Геодезический метод	2.50	-
3455	462274.12	4215326.93	Геодезический метод	2.50	-
3456	462302.59	4215316.54	Геодезический метод	2.50	-
3457	462315.27	4215343.65	Геодезический метод	2.50	-
3458	462316.26	4215350.10	Геодезический метод	2.50	-
3459	462323.25	4215347.76	Геодезический метод	2.50	-
3460	462333.42	4215374.15	Геодезический метод	2.50	-
3461	462367.65	4215360.92	Геодезический метод	2.50	-
3462	462381.24	4215356.85	Геодезический метод	2.50	-

## 2. Сведения о характерных точках границ объекта

Обозначение характерных точек границ	Координаты, м		Метод определения координат характерной точки	Средняя квадратическая погрешность положения характерной точки (Mt), м	Описание обозначения точки на местности (при наличии)
	X	Y			
1	2	3	4	5	6
3463	462391.97	4215391.89	Геодезический метод	2.50	-
3464	462394.12	4215397.32	Геодезический метод	2.50	-
3465	462368.91	4215404.41	Геодезический метод	2.50	-
3466	462383.06	4215444.75	Геодезический метод	2.50	-
3467	462359.66	4215451.77	Геодезический метод	2.50	-
3468	462347.97	4215421.80	Геодезический метод	2.50	-
3469	462343.92	4215411.42	Геодезический метод	2.50	-
3470	462322.28	4215417.49	Геодезический метод	2.50	-
3471	462303.52	4215423.31	Геодезический метод	2.50	-
3472	462310.35	4215444.38	Геодезический метод	2.50	-
3473	462316.79	4215464.27	Геодезический метод	2.50	-
3474	462335.44	4215459.27	Геодезический метод	2.50	-
3475	462363.88	4215462.12	Геодезический метод	2.50	-
3476	462378.29	4215461.63	Геодезический метод	2.50	-
3477	462393.42	4215471.51	Геодезический метод	2.50	-
3478	462411.18	4215492.37	Геодезический метод	2.50	-
3479	462450.03	4215501.75	Геодезический метод	2.50	-
3480	462450.88	4215513.63	Геодезический метод	2.50	-
3481	462420.02	4215517.25	Геодезический метод	2.50	-
3482	462413.81	4215571.42	Геодезический метод	2.50	-
3483	462419.05	4215592.55	Геодезический метод	2.50	-
3484	462441.66	4215622.13	Геодезический метод	2.50	-
3485	462429.82	4215622.81	Геодезический метод	2.50	-
3486	462421.07	4215604.49	Геодезический метод	2.50	-
3487	462369.45	4215624.89	Геодезический метод	2.50	-



## 2. Сведения о характерных точках границ объекта

Обозначение характерных точек границ	Координаты, м		Метод определения координат характерной точки	Средняя квадратическая погрешность положения характерной точки (Mt), м	Описание обозначения точки на местности (при наличии)
	X	Y			
1	2	3	4	5	6
3488	462374.15	4215631.64	Геодезический метод	2.50	-
3489	462379.78	4215641.45	Геодезический метод	2.50	-
3490	462378.64	4215647.42	Геодезический метод	2.50	-
3491	462367.94	4215649.70	Геодезический метод	2.50	-
3492	462354.31	4215659.45	Геодезический метод	2.50	-
3493	462362.85	4215658.64	Геодезический метод	2.50	-
3494	462367.78	4215683.65	Геодезический метод	2.50	-
3495	462356.14	4215688.33	Геодезический метод	2.50	-
3496	462361.60	4215694.48	Геодезический метод	2.50	-
3497	462363.97	4215705.48	Геодезический метод	2.50	-
3498	462389.75	4215727.31	Геодезический метод	2.50	-
3499	462406.21	4215753.43	Геодезический метод	2.50	-
3500	462431.45	4215773.54	Геодезический метод	2.50	-
3501	462450.55	4215801.13	Геодезический метод	2.50	-
3502	462478.80	4215788.71	Геодезический метод	2.50	-
3503	462482.90	4215803.23	Геодезический метод	2.50	-
3504	462488.09	4215821.67	Геодезический метод	2.50	-
3505	462449.90	4215833.97	Геодезический метод	2.50	-
3506	462457.37	4215858.14	Геодезический метод	2.50	-
3507	462462.63	4215874.14	Геодезический метод	2.50	-
3508	462463.17	4215875.80	Геодезический метод	2.50	-
3509	462465.81	4215898.41	Геодезический метод	2.50	-
3510	462467.33	4215911.52	Геодезический метод	2.50	-
3511	462476.54	4215910.53	Геодезический метод	2.50	-
3512	462483.23	4215909.82	Геодезический метод	2.50	-

## 2. Сведения о характерных точках границ объекта

Обозначение характерных точек границ	Координаты, м		Метод определения координат характерной точки	Средняя квадратическая погрешность положения характерной точки (Mt), м	Описание обозначения точки на местности (при наличии)
	X	Y			
1	2	3	4	5	6
3513	462506.71	4215902.14	Геодезический метод	2.50	-
3514	462505.71	4215910.97	Геодезический метод	2.50	-
3515	462503.73	4215928.52	Геодезический метод	2.50	-
3516	462503.61	4215928.69	Геодезический метод	2.50	-
3517	462504.59	4215928.52	Геодезический метод	2.50	-
3518	462512.42	4215951.31	Геодезический метод	2.50	-
3519	462500.68	4215953.83	Геодезический метод	2.50	-
3520	462464.54	4215957.68	Геодезический метод	2.50	-
3521	462466.79	4215982.14	Геодезический метод	2.50	-
3522	462466.85	4216000.32	Геодезический метод	2.50	-
3523	462468.74	4216015.44	Геодезический метод	2.50	-
3524	462484.12	4216033.85	Геодезический метод	2.50	-
3525	462506.17	4216060.25	Геодезический метод	2.50	-
3526	462513.41	4216083.04	Геодезический метод	2.50	-
3527	462518.02	4216102.22	Геодезический метод	2.50	-
3528	462523.54	4216119.30	Геодезический метод	2.50	-
3529	462547.89	4216112.17	Геодезический метод	2.50	-
3530	462551.11	4216111.54	Геодезический метод	2.50	-
3531	462552.13	4216116.73	Геодезический метод	2.50	-
3532	462556.27	4216151.81	Геодезический метод	2.50	-
3533	462556.61	4216155.60	Геодезический метод	2.50	-
3534	462566.03	4216155.26	Геодезический метод	2.50	-
3535	462575.86	4216152.60	Геодезический метод	2.50	-
3536	462583.90	4216151.06	Геодезический метод	2.50	-
3537	462585.80	4216150.69	Геодезический метод	2.50	-

## 2. Сведения о характерных точках границ объекта

Обозначение характерных точек границ	Координаты, м		Метод определения координат характерной точки	Средняя квадратическая погрешность положения характерной точки (M <sub>t</sub> ), м	Описание обозначения точки на местности (при наличии)
	X	Y			
1	2	3	4	5	6
3538	462599.97	4216152.79	Геодезический метод	2.50	-
3539	462610.36	4216162.62	Геодезический метод	2.50	-
3540	462623.20	4216168.93	Геодезический метод	2.50	-
3541	462634.19	4216174.44	Геодезический метод	2.50	-
3542	462647.41	4216186.19	Геодезический метод	2.50	-
3543	462653.84	4216197.90	Геодезический метод	2.50	-
3544	462659.43	4216218.66	Геодезический метод	2.50	-
3545	462662.41	4216229.74	Геодезический метод	2.50	-
3546	462665.71	4216261.83	Геодезический метод	2.50	-
3547	462670.12	4216296.61	Геодезический метод	2.50	-
3179	462671.57	4216328.02	Геодезический метод	2.50	-
3548	462415.78	4215808.95	Геодезический метод	2.50	-
3549	462393.79	4215831.99	Геодезический метод	2.50	-
3550	462346.05	4215860.89	Геодезический метод	2.50	-
3551	462341.93	4215854.86	Геодезический метод	2.50	-
3552	462309.25	4215864.70	Геодезический метод	2.50	-
3553	462308.69	4215864.87	Геодезический метод	2.50	-
3554	462303.78	4215853.01	Геодезический метод	2.50	-
3555	462284.93	4215782.14	Геодезический метод	2.50	-
3556	462312.01	4215771.80	Геодезический метод	2.50	-
3557	462305.12	4215751.66	Геодезический метод	2.50	-
3558	462356.44	4215732.06	Геодезический метод	2.50	-
3559	462365.74	4215747.27	Геодезический метод	2.50	-
3560	462371.73	4215770.51	Геодезический метод	2.50	-
3561	462380.51	4215791.86	Геодезический метод	2.50	-

## 2. Сведения о характерных точках границ объекта

Обозначение характерных точек границ	Координаты, м		Метод определения координат характерной точки	Средняя квадратическая погрешность положения характерной точки (Mt), м	Описание обозначения точки на местности (при наличии)
	X	Y			
1	2	3	4	5	6
3562	462402.28	4215798.22	Геодезический метод	2.50	-
3563	462402.79	4215798.23	Геодезический метод	2.50	-
3564	462412.04	4215805.86	Геодезический метод	2.50	-
3548	462415.78	4215808.95	Геодезический метод	2.50	-
3565	462523.95	4216420.01	Геодезический метод	2.50	-
3566	462511.67	4216436.82	Геодезический метод	2.50	-
3567	462486.96	4216419.52	Геодезический метод	2.50	-
3568	462476.11	4216436.26	Геодезический метод	2.50	-
3569	462500.19	4216453.89	Геодезический метод	2.50	-
3570	462493.70	4216476.81	Геодезический метод	2.50	-
3571	462490.59	4216487.77	Геодезический метод	2.50	-
3572	462478.99	4216495.19	Геодезический метод	2.50	-
3573	462461.76	4216497.54	Геодезический метод	2.50	-
3574	462459.70	4216497.77	Геодезический метод	2.50	-
3575	462458.35	4216497.92	Геодезический метод	2.50	-
3576	462452.10	4216498.62	Геодезический метод	2.50	-
3577	462446.60	4216475.78	Геодезический метод	2.50	-
3578	462437.18	4216478.05	Геодезический метод	2.50	-
3579	462416.66	4216482.99	Геодезический метод	2.50	-
3580	462406.78	4216483.42	Геодезический метод	2.50	-
3581	462415.66	4216411.90	Геодезический метод	2.50	-
3582	462437.93	4216412.63	Геодезический метод	2.50	-
3583	462438.51	4216412.65	Геодезический метод	2.50	-
3584	462449.43	4216413.01	Геодезический метод	2.50	-
3585	462463.58	4216401.61	Геодезический метод	2.50	-

## 2. Сведения о характерных точках границ объекта

Обозначение характерных точек границ	Координаты, м		Метод определения координат характерной точки	Средняя квадратическая погрешность положения характерной точки (Mt), м	Описание обозначения точки на местности (при наличии)
	X	Y			
1	2	3	4	5	6
3586	462466.02	4216397.23	Геодезический метод	2.50	-
3587	462471.91	4216388.43	Геодезический метод	2.50	-
3588	462473.72	4216386.33	Геодезический метод	2.50	-
3589	462499.58	4216402.44	Геодезический метод	2.50	-
3565	462523.95	4216420.01	Геодезический метод	2.50	-
3590	462410.75	4215504.95	Геодезический метод	2.50	-
3591	462408.77	4215510.00	Геодезический метод	2.50	-
3592	462405.20	4215531.76	Геодезический метод	2.50	-
3593	462401.71	4215558.50	Геодезический метод	2.50	-
3594	462373.04	4215569.85	Геодезический метод	2.50	-
3595	462390.43	4215605.55	Геодезический метод	2.50	-
3596	462374.46	4215614.39	Геодезический метод	2.50	-
3597	462365.28	4215618.74	Геодезический метод	2.50	-
3598	462364.54	4215617.65	Геодезический метод	2.50	-
3599	462372.22	4215611.75	Геодезический метод	2.50	-
3600	462387.06	4215606.67	Геодезический метод	2.50	-
3601	462372.84	4215577.66	Геодезический метод	2.50	-
3602	462369.29	4215570.40	Геодезический метод	2.50	-
3603	462367.78	4215571.10	Геодезический метод	2.50	-
3604	462359.64	4215554.49	Геодезический метод	2.50	-
3605	462347.92	4215559.79	Геодезический метод	2.50	-
3606	462346.78	4215560.30	Геодезический метод	2.50	-
3607	462342.21	4215550.19	Геодезический метод	2.50	-
3608	462336.07	4215536.61	Геодезический метод	2.50	-
3609	462328.71	4215538.90	Геодезический метод	2.50	-

## 2. Сведения о характерных точках границ объекта

Обозначение характерных точек границ	Координаты, м		Метод определения координат характерной точки	Средняя квадратическая погрешность положения характерной точки (Mt), м	Описание обозначения точки на местности (при наличии)
	X	Y			
1	2	3	4	5	6
3610	462324.65	4215540.54	Геодезический метод	2.50	-
3611	462309.02	4215526.43	Геодезический метод	2.50	-
3612	462306.63	4215523.55	Геодезический метод	2.50	-
3613	462303.19	4215505.64	Геодезический метод	2.50	-
3614	462311.49	4215502.92	Геодезический метод	2.50	-
3615	462330.17	4215502.66	Геодезический метод	2.50	-
3616	462365.02	4215502.17	Геодезический метод	2.50	-
3617	462360.44	4215471.15	Геодезический метод	2.50	-
3618	462376.90	4215467.76	Геодезический метод	2.50	-
3619	462391.89	4215476.04	Геодезический метод	2.50	-
3590	462410.75	4215504.95	Геодезический метод	2.50	-
3620	462320.16	4215633.77	Геодезический метод	2.50	-
3621	462312.44	4215633.69	Геодезический метод	2.50	-
3622	462306.18	4215627.85	Геодезический метод	2.50	-
3623	462296.66	4215632.33	Геодезический метод	2.50	-
3624	462294.62	4215627.93	Геодезический метод	2.50	-
3625	462287.48	4215630.97	Геодезический метод	2.50	-
3626	462276.05	4215635.83	Геодезический метод	2.50	-
3627	462242.42	4215647.77	Геодезический метод	2.50	-
3628	462250.64	4215666.23	Геодезический метод	2.50	-
3629	462246.41	4215666.32	Геодезический метод	2.50	-
3630	462242.75	4215666.40	Геодезический метод	2.50	-
3631	462228.24	4215666.72	Геодезический метод	2.50	-
3632	462213.71	4215629.34	Геодезический метод	2.50	-
3633	462212.52	4215626.11	Геодезический метод	2.50	-

2. Сведения о характерных точках границ объекта					
Обозначение характерных точек границ	Координаты, м		Метод определения координат характерной точки	Средняя квадратическая погрешность положения характерной точки (Mt), м	Описание обозначения точки на местности (при наличии)
	X	Y			
1	2	3	4	5	6
3634	462219.27	4215617.13	Геодезический метод	2.50	-
3635	462229.66	4215613.40	Геодезический метод	2.50	-
3636	462231.84	4215612.61	Геодезический метод	2.50	-
3637	462250.66	4215605.84	Геодезический метод	2.50	-
3638	462269.42	4215599.09	Геодезический метод	2.50	-
3639	462271.81	4215598.23	Геодезический метод	2.50	-
3640	462307.56	4215581.78	Геодезический метод	2.50	-
3641	462310.38	4215590.60	Геодезический метод	2.50	-
3642	462319.23	4215618.25	Геодезический метод	2.50	-
3620	462320.16	4215633.77	Геодезический метод	2.50	-
3643	462470.76	4216367.41	Геодезический метод	2.50	-
3644	462434.27	4216368.65	Геодезический метод	2.50	-
3645	462434.25	4216368.04	Геодезический метод	2.50	-
3646	462428.95	4216327.99	Геодезический метод	2.50	-
3647	462421.61	4216297.52	Геодезический метод	2.50	-
3648	462432.52	4216301.63	Геодезический метод	2.50	-
3649	462441.84	4216323.94	Геодезический метод	2.50	-
3650	462464.58	4216315.15	Геодезический метод	2.50	-
3651	462468.32	4216343.46	Геодезический метод	2.50	-
3643	462470.76	4216367.41	Геодезический метод	2.50	-
3652	462462.32	4216244.03	Геодезический метод	2.50	-
3653	462447.33	4216280.67	Геодезический метод	2.50	-
3654	462445.76	4216249.83	Геодезический метод	2.50	-
3652	462462.32	4216244.03	Геодезический метод	2.50	-
3655	462378.00	4215895.26	Геодезический метод	2.50	-

## 2. Сведения о характерных точках границ объекта

Обозначение характерных точек границ	Координаты, м		Метод определения координат характерной точки	Средняя квадратическая погрешность положения характерной точки (Mt), м	Описание обозначения точки на местности (при наличии)
	X	Y			
1	2	3	4	5	6
3656	462369.74	4215900.57	Геодезический метод	2.50	-
3657	462366.71	4215893.85	Геодезический метод	2.50	-
3658	462360.95	4215884.68	Геодезический метод	2.50	-
3659	462359.19	4215880.37	Геодезический метод	2.50	-
3660	462365.96	4215876.31	Геодезический метод	2.50	-
3655	462378.00	4215895.26	Геодезический метод	2.50	-
3661	462288.85	4215500.73	Геодезический метод	2.50	-
3662	462281.56	4215491.45	Геодезический метод	2.50	-
3663	462275.51	4215493.02	Геодезический метод	2.50	-
3664	462274.58	4215493.55	Геодезический метод	2.50	-
3665	462273.89	4215478.13	Геодезический метод	2.50	-
3666	462282.57	4215477.69	Геодезический метод	2.50	-
3661	462288.85	4215500.73	Геодезический метод	2.50	-
3667	462295.55	4215467.89	Геодезический метод	2.50	-
3668	462276.72	4215470.18	Геодезический метод	2.50	-
3669	462272.13	4215470.74	Геодезический метод	2.50	-
3670	462269.29	4215463.23	Геодезический метод	2.50	-
3671	462267.56	4215458.70	Геодезический метод	2.50	-
3672	462272.87	4215460.63	Геодезический метод	2.50	-
3673	462276.43	4215469.41	Геодезический метод	2.50	-
3667	462295.55	4215467.89	Геодезический метод	2.50	-
3674	462477.60	4216032.72	Геодезический метод	2.50	-
3675	462470.91	4216030.22	Геодезический метод	2.50	-
3676	462469.22	4216025.09	Геодезический метод	2.50	-
3677	462471.14	4216024.52	Геодезический метод	2.50	-



2. Сведения о характерных точках границ объекта					
Обозначение характерных точек границ	Координаты, м		Метод определения координат характерной точки	Средняя квадратическая погрешность положения характерной точки (Mt), м	Описание обозначения точки на местности (при наличии)
	X	Y			
1	2	3	4	5	6
3674	462477.60	4216032.72	Геодезический метод	2.50	-
3678	464938.65	4218511.24	Геодезический метод	2.50	-
3679	464915.44	4218542.98	Геодезический метод	2.50	-
3680	464674.49	4218625.14	Геодезический метод	2.50	-
3681	464673.19	4218625.64	Геодезический метод	2.50	-
3682	464673.53	4218624.01	Геодезический метод	2.50	-
3683	464650.62	4218597.04	Геодезический метод	2.50	-
3684	464669.67	4218580.37	Геодезический метод	2.50	-
3685	464646.66	4218534.36	Геодезический метод	2.50	-
3686	464626.45	4218496.16	Геодезический метод	2.50	-
3687	464618.07	4218487.42	Геодезический метод	2.50	-
3688	464601.26	4218482.47	Геодезический метод	2.50	-
3689	464565.66	4218487.09	Геодезический метод	2.50	-
3690	464556.53	4218472.32	Геодезический метод	2.50	-
3691	464556.51	4218465.01	Геодезический метод	2.50	-
3692	464558.92	4218462.40	Геодезический метод	2.50	-
3693	464570.95	4218461.57	Геодезический метод	2.50	-
3694	464595.95	4218464.85	Геодезический метод	2.50	-
3695	464605.52	4218465.52	Геодезический метод	2.50	-
3696	464612.60	4218463.49	Геодезический метод	2.50	-
3697	464618.40	4218461.03	Геодезический метод	2.50	-
3698	464620.49	4218458.80	Геодезический метод	2.50	-
3699	464593.91	4218396.64	Геодезический метод	2.50	-
3700	464569.81	4218354.87	Геодезический метод	2.50	-
3701	464567.60	4218332.07	Геодезический метод	2.50	-

## 2. Сведения о характерных точках границ объекта

Обозначение характерных точек границ	Координаты, м		Метод определения координат характерной точки	Средняя квадратическая погрешность положения характерной точки (Mt), м	Описание обозначения точки на местности (при наличии)
	X	Y			
1	2	3	4	5	6
3702	464577.01	4218299.03	Геодезический метод	2.50	-
3703	464586.22	4218293.68	Геодезический метод	2.50	-
3704	464614.14	4218295.77	Геодезический метод	2.50	-
3705	464618.11	4218288.92	Геодезический метод	2.50	-
3706	464626.90	4218261.25	Геодезический метод	2.50	-
3707	464631.09	4218230.99	Геодезический метод	2.50	-
3708	464631.40	4218223.01	Геодезический метод	2.50	-
3709	464625.55	4218208.66	Геодезический метод	2.50	-
3710	464567.80	4218142.97	Геодезический метод	2.50	-
3711	464558.68	4218134.97	Геодезический метод	2.50	-
3712	464546.59	4218126.64	Геодезический метод	2.50	-
3713	464520.57	4218134.74	Геодезический метод	2.50	-
3714	464501.54	4218132.99	Геодезический метод	2.50	-
3715	464476.89	4218123.32	Геодезический метод	2.50	-
3716	464467.64	4218111.97	Геодезический метод	2.50	-
3717	464464.86	4218088.44	Геодезический метод	2.50	-
3718	464459.70	4218074.53	Геодезический метод	2.50	-
3719	464455.62	4218068.77	Геодезический метод	2.50	-
3720	464447.37	4218067.44	Геодезический метод	2.50	-
3721	464437.96	4218067.39	Геодезический метод	2.50	-
3722	464429.73	4218073.06	Геодезический метод	2.50	-
3723	464424.20	4218084.36	Геодезический метод	2.50	-
3724	464419.25	4218093.07	Геодезический метод	2.50	-
3725	464415.74	4218103.53	Геодезический метод	2.50	-
3726	464410.66	4218110.64	Геодезический метод	2.50	-

2. Сведения о характерных точках границ объекта					
Обозначение характерных точек границ	Координаты, м		Метод определения координат характерной точки	Средняя квадратическая погрешность положения характерной точки (Mt), м	Описание обозначения точки на местности (при наличии)
	X	Y			
1	2	3	4	5	6
3727	464403.08	4218117.75	Геодезический метод	2.50	-
3728	464392.94	4218118.75	Геодезический метод	2.50	-
3729	464364.32	4218113.64	Геодезический метод	2.50	-
3730	464337.82	4218100.19	Геодезический метод	2.50	-
3731	464327.19	4218085.87	Геодезический метод	2.50	-
3732	464324.05	4218077.98	Геодезический метод	2.50	-
3733	464471.17	4218048.02	Геодезический метод	2.50	-
3734	464476.05	4218050.16	Геодезический метод	2.50	-
3735	464486.41	4218051.56	Геодезический метод	2.50	-
3736	464500.73	4218043.41	Геодезический метод	2.50	-
3737	464514.46	4218042.95	Геодезический метод	2.50	-
3738	464518.25	4218048.40	Геодезический метод	2.50	-
3739	464516.39	4218051.19	Геодезический метод	2.50	-
3740	464527.22	4218064.28	Геодезический метод	2.50	-
3741	464537.08	4218075.80	Геодезический метод	2.50	-
3742	464540.07	4218071.07	Геодезический метод	2.50	-
3743	464547.07	4218064.47	Геодезический метод	2.50	-
3744	464538.65	4218054.56	Геодезический метод	2.50	-
3745	464554.99	4218040.28	Геодезический метод	2.50	-
3746	464561.23	4218034.81	Геодезический метод	2.50	-
3747	464570.12	4218027.04	Геодезический метод	2.50	-
3748	464583.81	4218015.06	Геодезический метод	2.50	-
3749	464590.81	4218023.29	Геодезический метод	2.50	-
3750	464591.80	4218022.35	Геодезический метод	2.50	-
3751	464670.20	4218113.26	Геодезический метод	2.50	-

## 2. Сведения о характерных точках границ объекта

Обозначение характерных точек границ	Координаты, м		Метод определения координат характерной точки	Средняя квадратическая погрешность положения характерной точки (Mt), м	Описание обозначения точки на местности (при наличии)
	X	Y			
1	2	3	4	5	6
3752	464723.86	4218179.48	Геодезический метод	2.50	-
3753	464749.75	4218209.95	Геодезический метод	2.50	-
3754	464780.93	4218246.45	Геодезический метод	2.50	-
3755	464806.83	4218276.93	Геодезический метод	2.50	-
3756	464812.11	4218282.97	Геодезический метод	2.50	-
3757	464838.01	4218313.43	Геодезический метод	2.50	-
3758	464863.90	4218343.89	Геодезический метод	2.50	-
3759	464869.19	4218349.93	Геодезический метод	2.50	-
3760	464895.09	4218380.40	Геодезический метод	2.50	-
3761	464912.87	4218398.26	Геодезический метод	2.50	-
3762	464888.29	4218399.90	Геодезический метод	2.50	-
3678	464938.65	4218511.24	Геодезический метод	2.50	-
3763	464521.40	4218108.65	Геодезический метод	2.50	-
3764	464518.53	4218110.24	Геодезический метод	2.50	-
3765	464502.90	4218108.34	Геодезический метод	2.50	-
3766	464495.22	4218097.63	Геодезический метод	2.50	-
3767	464497.95	4218078.73	Геодезический метод	2.50	-
3768	464505.53	4218067.40	Геодезический метод	2.50	-
3763	464521.40	4218108.65	Геодезический метод	2.50	-
3769	459962.34	4215178.88	Геодезический метод	2.50	-
3770	459957.70	4215204.78	Геодезический метод	2.50	-
3771	459954.71	4215227.94	Геодезический метод	2.50	-
3772	459950.81	4215245.35	Геодезический метод	2.50	-
3773	459946.24	4215264.56	Геодезический метод	2.50	-
3774	459940.86	4215281.16	Геодезический метод	2.50	-

## 2. Сведения о характерных точках границ объекта

Обозначение характерных точек границ	Координаты, м		Метод определения координат характерной точки	Средняя квадратическая погрешность положения характерной точки (Mt), м	Описание обозначения точки на местности (при наличии)
	X	Y			
1	2	3	4	5	6
3775	459934.24	4215302.49	Геодезический метод	2.50	-
3776	459927.72	4215321.87	Геодезический метод	2.50	-
3777	459923.38	4215332.47	Геодезический метод	2.50	-
3778	459919.99	4215341.64	Геодезический метод	2.50	-
3779	459918.23	4215346.39	Геодезический метод	2.50	-
3780	459910.84	4215359.23	Геодезический метод	2.50	-
3781	459897.77	4215381.69	Геодезический метод	2.50	-
3782	459891.51	4215391.84	Геодезический метод	2.50	-
3783	459883.01	4215405.46	Геодезический метод	2.50	-
3784	459881.40	4215408.75	Геодезический метод	2.50	-
3785	459871.43	4215430.74	Геодезический метод	2.50	-
3786	459863.01	4215444.19	Геодезический метод	2.50	-
3787	459854.24	4215460.48	Геодезический метод	2.50	-
3788	459842.39	4215482.84	Геодезический метод	2.50	-
3789	459840.76	4215493.09	Геодезический метод	2.50	-
3790	459836.83	4215500.72	Геодезический метод	2.50	-
3791	459831.37	4215515.50	Геодезический метод	2.50	-
3792	459827.24	4215527.90	Геодезический метод	2.50	-
3793	459815.17	4215556.98	Геодезический метод	2.50	-
3794	459808.39	4215579.62	Геодезический метод	2.50	-
3795	459807.27	4215584.69	Геодезический метод	2.50	-
3796	459804.79	4215591.76	Геодезический метод	2.50	-
3797	459802.42	4215594.16	Геодезический метод	2.50	-
3798	459794.65	4215594.71	Геодезический метод	2.50	-
3799	459785.96	4215605.34	Геодезический метод	2.50	-

## 2. Сведения о характерных точках границ объекта

Обозначение характерных точек границ	Координаты, м		Метод определения координат характерной точки	Средняя квадратическая погрешность положения характерной точки (Mt), м	Описание обозначения точки на местности (при наличии)
	X	Y			
1	2	3	4	5	6
3800	459771.34	4215621.99	Геодезический метод	2.50	-
3801	459757.00	4215638.22	Геодезический метод	2.50	-
3802	459735.01	4215662.88	Геодезический метод	2.50	-
3803	459721.07	4215678.10	Геодезический метод	2.50	-
3804	459700.63	4215700.72	Геодезический метод	2.50	-
3805	459698.57	4215708.29	Геодезический метод	2.50	-
3806	459699.12	4215711.72	Геодезический метод	2.50	-
3807	459702.13	4215719.72	Геодезический метод	2.50	-
3808	459709.10	4215726.42	Геодезический метод	2.50	-
3809	459710.40	4215729.11	Геодезический метод	2.50	-
3810	459705.02	4215741.25	Геодезический метод	2.50	-
3811	459712.89	4215746.35	Геодезический метод	2.50	-
3812	459703.68	4215763.75	Геодезический метод	2.50	-
3813	459702.03	4215762.94	Геодезический метод	2.50	-
3814	459697.58	4215797.22	Геодезический метод	2.50	-
3815	459677.73	4215800.28	Геодезический метод	2.50	-
3816	459677.00	4215801.25	Геодезический метод	2.50	-
3817	459675.95	4215800.55	Геодезический метод	2.50	-
3818	459670.90	4215801.33	Геодезический метод	2.50	-
3819	459666.84	4215799.91	Геодезический метод	2.50	-
3820	459625.89	4215773.81	Геодезический метод	2.50	-
3821	459600.18	4215756.23	Геодезический метод	2.50	-
3822	459587.33	4215747.44	Геодезический метод	2.50	-
3823	459534.71	4215750.78	Геодезический метод	2.50	-
3824	459527.01	4215747.21	Геодезический метод	2.50	-

## 2. Сведения о характерных точках границ объекта

Обозначение характерных точек границ	Координаты, м		Метод определения координат характерной точки	Средняя квадратическая погрешность положения характерной точки (Mt), м	Описание обозначения точки на местности (при наличии)
	X	Y			
1	2	3	4	5	6
3825	459519.73	4215743.84	Геодезический метод	2.50	-
3826	459465.30	4215736.04	Геодезический метод	2.50	-
3827	459476.19	4215719.47	Геодезический метод	2.50	-
3828	459474.91	4215719.24	Геодезический метод	2.50	-
3829	459471.68	4215714.58	Геодезический метод	2.50	-
3830	459458.62	4215734.37	Геодезический метод	2.50	-
3831	459442.18	4215723.38	Геодезический метод	2.50	-
3832	459458.73	4215698.04	Геодезический метод	2.50	-
3833	459442.10	4215686.93	Геодезический метод	2.50	-
3834	459447.13	4215679.11	Геодезический метод	2.50	-
3835	459447.11	4215679.09	Геодезический метод	2.50	-
3836	459442.14	4215686.48	Геодезический метод	2.50	-
3837	459436.57	4215694.78	Геодезический метод	2.50	-
3838	459411.66	4215678.06	Геодезический метод	2.50	-
3839	459422.82	4215661.45	Геодезический метод	2.50	-
3840	459428.77	4215652.59	Геодезический метод	2.50	-
3841	459427.72	4215651.07	Геодезический метод	2.50	-
3842	459457.07	4215614.44	Геодезический метод	2.50	-
3843	459462.52	4215609.74	Геодезический метод	2.50	-
3844	459466.29	4215606.61	Геодезический метод	2.50	-
3845	459473.07	4215611.99	Геодезический метод	2.50	-
3846	459473.53	4215611.32	Геодезический метод	2.50	-
3847	459484.18	4215596.27	Геодезический метод	2.50	-
3848	459485.10	4215594.96	Геодезический метод	2.50	-
3849	459493.42	4215583.19	Геодезический метод	2.50	-

## 2. Сведения о характерных точках границ объекта

Обозначение характерных точек границ	Координаты, м		Метод определения координат характерной точки	Средняя квадратическая погрешность положения характерной точки (Mt), м	Описание обозначения точки на местности (при наличии)
	X	Y			
1	2	3	4	5	6
3850	459496.87	4215580.16	Геодезический метод	2.50	-
3851	459499.60	4215577.03	Геодезический метод	2.50	-
3852	459500.74	4215575.88	Геодезический метод	2.50	-
3853	459499.60	4215572.26	Геодезический метод	2.50	-
3854	459519.05	4215558.89	Геодезический метод	2.50	-
3855	459523.79	4215552.61	Геодезический метод	2.50	-
3856	459525.86	4215554.21	Геодезический метод	2.50	-
3857	459677.83	4215434.21	Геодезический метод	2.50	-
3858	459706.57	4215436.22	Геодезический метод	2.50	-
3859	459716.48	4215420.07	Геодезический метод	2.50	-
3860	459732.40	4215407.72	Геодезический метод	2.50	-
3861	459782.65	4215344.01	Геодезический метод	2.50	-
3862	459808.47	4215278.93	Геодезический метод	2.50	-
3863	459837.70	4215231.20	Геодезический метод	2.50	-
3864	459854.36	4215185.02	Геодезический метод	2.50	-
3865	459887.94	4215180.95	Геодезический метод	2.50	-
3866	459897.33	4215180.34	Геодезический метод	2.50	-
3867	459910.51	4215179.31	Геодезический метод	2.50	-
3868	459915.16	4215178.89	Геодезический метод	2.50	-
3869	459916.88	4215178.73	Геодезический метод	2.50	-
3870	459923.09	4215179.15	Геодезический метод	2.50	-
3871	459928.00	4215179.37	Геодезический метод	2.50	-
3872	459948.43	4215179.08	Геодезический метод	2.50	-
3873	459947.55	4215184.00	Геодезический метод	2.50	-
3874	459956.45	4215183.88	Геодезический метод	2.50	-



## 2. Сведения о характерных точках границ объекта

Обозначение характерных точек границ	Координаты, м		Метод определения координат характерной точки	Средняя квадратическая погрешность положения характерной точки (Mt), м	Описание обозначения точки на местности (при наличии)
	X	Y			
1	2	3	4	5	6
3875	459957.34	4215178.95	Геодезический метод	2.50	-
3769	459962.34	4215178.88	Геодезический метод	2.50	-
3876	465220.46	4224445.03	Геодезический метод	2.50	-
3877	465183.56	4224385.78	Геодезический метод	2.50	-
3878	465168.40	4224389.39	Геодезический метод	2.50	-
3879	465166.24	4224426.92	Геодезический метод	2.50	-
3880	465168.40	4224465.18	Геодезический метод	2.50	-
3881	465153.25	4224470.23	Геодезический метод	2.50	-
3882	465125.82	4224468.06	Геодезический метод	2.50	-
3883	465123.66	4224461.57	Геодезический метод	2.50	-
3884	465120.77	4224446.41	Геодезический метод	2.50	-
3885	465111.39	4224431.25	Геодезический метод	2.50	-
3886	465096.23	4224431.25	Геодезический метод	2.50	-
3887	465068.08	4224454.35	Геодезический метод	2.50	-
3888	465045.71	4224489.72	Геодезический метод	2.50	-
3889	465074.58	4224540.24	Геодезический метод	2.50	-
3890	465073.85	4224548.90	Геодезический метод	2.50	-
3891	465057.98	4224560.45	Геодезический метод	2.50	-
3892	465037.05	4224564.78	Геодезический метод	2.50	-
3893	465026.75	4224568.77	Геодезический метод	2.50	-
3894	464848.91	4224079.25	Геодезический метод	2.50	-
3895	464858.23	4224073.04	Геодезический метод	2.50	-
3896	464870.50	4224059.33	Геодезический метод	2.50	-
3897	464875.55	4224043.45	Геодезический метод	2.50	-
3898	464869.78	4224009.52	Геодезический метод	2.50	-

## 2. Сведения о характерных точках границ объекта

Обозначение характерных точек границ	Координаты, м		Метод определения координат характерной точки	Средняя квадратическая погрешность положения характерной точки (Mt), м	Описание обозначения точки на местности (при наличии)
	X	Y			
1	2	3	4	5	6
3899	464876.28	4223963.33	Геодезический метод	2.50	-
3900	464888.54	4223956.11	Геодезический метод	2.50	-
3901	464913.08	4223946.73	Геодезический метод	2.50	-
3902	464937.62	4223945.29	Геодезический метод	2.50	-
3903	464962.89	4223941.68	Геодезический метод	2.50	-
3904	464995.37	4223928.69	Геодезический метод	2.50	-
3905	465006.19	4223935.18	Геодезический метод	2.50	-
3906	465031.45	4223983.54	Геодезический метод	2.50	-
3907	465040.12	4224013.13	Геодезический метод	2.50	-
3908	465043.00	4224031.18	Геодезический метод	2.50	-
3909	465043.72	4224048.50	Геодезический метод	2.50	-
3910	465039.39	4224066.55	Геодезический метод	2.50	-
3911	465043.72	4224078.09	Геодезический метод	2.50	-
3912	465067.54	4224089.64	Геодезический метод	2.50	-
3913	465072.59	4224101.19	Геодезический метод	2.50	-
3914	465066.09	4224122.84	Геодезический метод	2.50	-
3915	465063.93	4224140.89	Геодезический метод	2.50	-
3916	465072.59	4224159.65	Геодезический метод	2.50	-
3917	465052.38	4224183.47	Геодезический метод	2.50	-
3918	465052.38	4224195.02	Геодезический метод	2.50	-
3919	465068.98	4224217.39	Геодезический метод	2.50	-
3920	465110.13	4224227.50	Геодезический метод	2.50	-
3921	465123.12	4224227.50	Геодезический метод	2.50	-
3922	465140.44	4224221.73	Геодезический метод	2.50	-
3923	465143.42	4224223.22	Геодезический метод	2.50	-

## 2. Сведения о характерных точках границ объекта

Обозначение характерных точек границ	Координаты, м		Метод определения координат характерной точки	Средняя квадратическая погрешность положения характерной точки (Mt), м	Описание обозначения точки на местности (при наличии)
	X	Y			
1	2	3	4	5	6
3876	465220.46	4224445.03	Геодезический метод	2.50	-
3924	460540.81	4216458.28	Геодезический метод	2.50	-
3925	460484.72	4216524.11	Геодезический метод	2.50	-
3926	460484.44	4216527.97	Геодезический метод	2.50	-
3927	460482.51	4216531.42	Геодезический метод	2.50	-
3928	460477.15	4216536.34	Геодезический метод	2.50	-
3929	460456.52	4216556.63	Геодезический метод	2.50	-
3930	460446.41	4216567.87	Геодезический метод	2.50	-
3931	460421.95	4216593.77	Геодезический метод	2.50	-
3932	460415.81	4216601.71	Геодезический метод	2.50	-
3933	460401.26	4216619.27	Геодезический метод	2.50	-
3934	460381.48	4216642.50	Геодезический метод	2.50	-
3935	460370.62	4216631.64	Геодезический метод	2.50	-
3936	460344.34	4216604.07	Геодезический метод	2.50	-
3937	460320.56	4216578.63	Геодезический метод	2.50	-
3938	460308.73	4216566.38	Геодезический метод	2.50	-
3939	460289.00	4216544.99	Геодезический метод	2.50	-
3940	460271.28	4216528.11	Геодезический метод	2.50	-
3941	460252.24	4216506.92	Геодезический метод	2.50	-
3942	460243.51	4216498.20	Геодезический метод	2.50	-
3943	460226.79	4216479.87	Геодезический метод	2.50	-
3944	460215.49	4216468.49	Геодезический метод	2.50	-
3945	460176.22	4216428.58	Геодезический метод	2.50	-
3946	460170.24	4216424.77	Геодезический метод	2.50	-
3947	460167.60	4216422.55	Геодезический метод	2.50	-

## 2. Сведения о характерных точках границ объекта

Обозначение характерных точек границ	Координаты, м		Метод определения координат характерной точки	Средняя квадратическая погрешность положения характерной точки (Mt), м	Описание обозначения точки на местности (при наличии)
	X	Y			
1	2	3	4	5	6
3948	460162.01	4216423.26	Геодезический метод	2.50	-
3949	460157.18	4216423.50	Геодезический метод	2.50	-
3950	460157.02	4216418.95	Геодезический метод	2.50	-
3951	460159.41	4216417.30	Геодезический метод	2.50	-
3952	460157.85	4216415.31	Геодезический метод	2.50	-
3953	460143.52	4216404.40	Геодезический метод	2.50	-
3954	460140.74	4216402.12	Геодезический метод	2.50	-
3955	460113.38	4216381.40	Геодезический метод	2.50	-
3956	460097.92	4216369.33	Геодезический метод	2.50	-
3957	460067.06	4216342.80	Геодезический метод	2.50	-
3958	460066.38	4216335.68	Геодезический метод	2.50	-
3959	460072.46	4216316.51	Геодезический метод	2.50	-
3960	460081.31	4216293.69	Геодезический метод	2.50	-
3961	460088.94	4216271.46	Геодезический метод	2.50	-
3962	460092.18	4216256.85	Геодезический метод	2.50	-
3963	460096.11	4216215.88	Геодезический метод	2.50	-
3964	460096.57	4216212.31	Геодезический метод	2.50	-
3965	460103.73	4216209.85	Геодезический метод	2.50	-
3966	460107.26	4216208.24	Геодезический метод	2.50	-
3967	460111.19	4216208.89	Геодезический метод	2.50	-
3968	460139.93	4216213.31	Геодезический метод	2.50	-
3969	460157.82	4216216.40	Геодезический метод	2.50	-
3970	460177.42	4216220.55	Геодезический метод	2.50	-
3971	460205.82	4216226.33	Геодезический метод	2.50	-
3972	460227.31	4216230.74	Геодезический метод	2.50	-

## 2. Сведения о характерных точках границ объекта

Обозначение характерных точек границ	Координаты, м		Метод определения координат характерной точки	Средняя квадратическая погрешность положения характерной точки (Mt), м	Описание обозначения точки на местности (при наличии)
	X	Y			
1	2	3	4	5	6
3973	460238.10	4216232.57	Геодезический метод	2.50	-
3974	460256.51	4216236.67	Геодезический метод	2.50	-
3975	460259.63	4216238.75	Геодезический метод	2.50	-
3976	460253.88	4216251.41	Геодезический метод	2.50	-
3977	460226.64	4216284.19	Геодезический метод	2.50	-
3978	460187.65	4216362.98	Геодезический метод	2.50	-
3979	460200.72	4216375.20	Геодезический метод	2.50	-
3980	460230.27	4216355.08	Геодезический метод	2.50	-
3981	460236.00	4216351.18	Геодезический метод	2.50	-
3982	460250.89	4216337.90	Геодезический метод	2.50	-
3983	460277.97	4216309.36	Геодезический метод	2.50	-
3984	460280.03	4216295.54	Геодезический метод	2.50	-
3985	460320.81	4216270.17	Геодезический метод	2.50	-
3986	460353.41	4216255.54	Геодезический метод	2.50	-
3987	460398.12	4216244.90	Геодезический метод	2.50	-
3988	460404.11	4216241.18	Геодезический метод	2.50	-
3989	460413.55	4216243.07	Геодезический метод	2.50	-
3990	460484.07	4216238.96	Геодезический метод	2.50	-
3991	460516.63	4216237.54	Геодезический метод	2.50	-
3992	460523.30	4216242.65	Геодезический метод	2.50	-
3993	460522.67	4216247.86	Геодезический метод	2.50	-
3994	460521.50	4216251.07	Геодезический метод	2.50	-
3995	460509.64	4216247.01	Геодезический метод	2.50	-
3996	460473.28	4216246.34	Геодезический метод	2.50	-
3997	460424.26	4216249.76	Геодезический метод	2.50	-

## 2. Сведения о характерных точках границ объекта

Обозначение характерных точек границ	Координаты, м		Метод определения координат характерной точки	Средняя квадратическая погрешность положения характерной точки (Mt), м	Описание обозначения точки на местности (при наличии)
	X	Y			
1	2	3	4	5	6
3998	460406.63	4216250.82	Геодезический метод	2.50	-
3999	460371.00	4216257.01	Геодезический метод	2.50	-
4000	460401.35	4216262.51	Геодезический метод	2.50	-
4001	460407.26	4216296.80	Геодезический метод	2.50	-
4002	460443.51	4216341.58	Геодезический метод	2.50	-
4003	460457.09	4216358.35	Геодезический метод	2.50	-
4004	460471.67	4216359.64	Геодезический метод	2.50	-
4005	460531.67	4216424.92	Геодезический метод	2.50	-
3924	460540.81	4216458.28	Геодезический метод	2.50	-
4006	460178.75	4216389.06	Геодезический метод	2.50	-
4007	460171.79	4216397.24	Геодезический метод	2.50	-
4008	460170.11	4216408.82	Геодезический метод	2.50	-
4009	460163.71	4216399.83	Геодезический метод	2.50	-
4010	460155.56	4216387.11	Геодезический метод	2.50	-
4011	460144.81	4216396.99	Геодезический метод	2.50	-
4012	460136.22	4216390.24	Геодезический метод	2.50	-
4013	460148.40	4216378.14	Геодезический метод	2.50	-
4014	460142.44	4216370.55	Геодезический метод	2.50	-
4015	460128.11	4216384.41	Геодезический метод	2.50	-
4016	460126.52	4216383.27	Геодезический метод	2.50	-
4017	460120.35	4216380.28	Геодезический метод	2.50	-
4018	460113.80	4216375.80	Геодезический метод	2.50	-
4019	460119.10	4216370.59	Геодезический метод	2.50	-
4020	460103.70	4216351.12	Геодезический метод	2.50	-
4021	460112.53	4216346.04	Геодезический метод	2.50	-

## 2. Сведения о характерных точках границ объекта

Обозначение характерных точек границ	Координаты, м		Метод определения координат характерной точки	Средняя квадратическая погрешность положения характерной точки (Mt), м	Описание обозначения точки на местности (при наличии)
	X	Y			
1	2	3	4	5	6
4022	460116.15	4216352.95	Геодезический метод	2.50	-
4023	460123.07	4216366.70	Геодезический метод	2.50	-
4024	460128.32	4216362.33	Геодезический метод	2.50	-
4025	460120.29	4216341.59	Геодезический метод	2.50	-
4026	460128.37	4216337.14	Геодезический метод	2.50	-
4027	460127.03	4216332.72	Геодезический метод	2.50	-
4028	460126.71	4216331.67	Геодезический метод	2.50	-
4029	460140.86	4216327.45	Геодезический метод	2.50	-
4030	460144.11	4216336.73	Геодезический метод	2.50	-
4031	460129.69	4216341.90	Геодезический метод	2.50	-
4032	460132.69	4216352.74	Геодезический метод	2.50	-
4033	460147.09	4216345.25	Геодезический метод	2.50	-
4034	460150.62	4216354.86	Геодезический метод	2.50	-
4035	460154.89	4216362.38	Геодезический метод	2.50	-
4036	460161.53	4216370.45	Геодезический метод	2.50	-
4037	460175.41	4216386.14	Геодезический метод	2.50	-
4006	460178.75	4216389.06	Геодезический метод	2.50	-
4038	460400.93	4216585.13	Геодезический метод	2.50	-
4039	460384.79	4216602.30	Геодезический метод	2.50	-
4040	460379.76	4216598.07	Геодезический метод	2.50	-
4041	460363.16	4216616.25	Геодезический метод	2.50	-
4042	460347.40	4216598.99	Геодезический метод	2.50	-
4043	460331.10	4216582.59	Геодезический метод	2.50	-
4044	460348.15	4216565.51	Геодезический метод	2.50	-
4045	460363.66	4216581.53	Геодезический метод	2.50	-

## 2. Сведения о характерных точках границ объекта

Обозначение характерных точек границ	Координаты, м		Метод определения координат характерной точки	Средняя квадратическая погрешность положения характерной точки (Mt), м	Описание обозначения точки на местности (при наличии)
	X	Y			
1	2	3	4	5	6
4046	460373.99	4216591.47	Геодезический метод	2.50	-
4047	460390.50	4216574.20	Геодезический метод	2.50	-
4038	460400.93	4216585.13	Геодезический метод	2.50	-
4048	460143.48	4216265.06	Геодезический метод	2.50	-
4049	460136.23	4216283.17	Геодезический метод	2.50	-
4050	460124.93	4216283.77	Геодезический метод	2.50	-
4051	460119.51	4216284.15	Геодезический метод	2.50	-
4052	460115.63	4216284.74	Геодезический метод	2.50	-
4053	460114.87	4216292.36	Геодезический метод	2.50	-
4054	460107.82	4216295.96	Геодезический метод	2.50	-
4055	460107.90	4216276.04	Геодезический метод	2.50	-
4056	460099.43	4216280.42	Геодезический метод	2.50	-
4057	460091.87	4216284.35	Геодезический метод	2.50	-
4058	460096.57	4216262.05	Геодезический метод	2.50	-
4059	460116.43	4216260.56	Геодезический метод	2.50	-
4060	460116.27	4216261.99	Геодезический метод	2.50	-
4048	460143.48	4216265.06	Геодезический метод	2.50	-
4061	460291.28	4216473.50	Геодезический метод	2.50	-
4062	460275.56	4216489.41	Геодезический метод	2.50	-
4063	460263.73	4216478.24	Геодезический метод	2.50	-
4064	460253.82	4216466.86	Геодезический метод	2.50	-
4065	460269.97	4216451.71	Геодезический метод	2.50	-
4066	460279.63	4216461.59	Геодезический метод	2.50	-
4061	460291.28	4216473.50	Геодезический метод	2.50	-
4067	460111.50	4216342.09	Геодезический метод	2.50	-



## 2. Сведения о характерных точках границ объекта

Обозначение характерных точек границ	Координаты, м		Метод определения координат характерной точки	Средняя квадратическая погрешность положения характерной точки (Mt), м	Описание обозначения точки на местности (при наличии)
	X	Y			
1	2	3	4	5	6
4068	460103.87	4216346.43	Геодезический метод	2.50	-
4069	460103.52	4216346.63	Геодезический метод	2.50	-
4070	460097.46	4216328.17	Геодезический метод	2.50	-
4071	460087.68	4216334.70	Геодезический метод	2.50	-
4072	460078.04	4216315.97	Геодезический метод	2.50	-
4073	460078.64	4216314.41	Геодезический метод	2.50	-
4074	460085.41	4216309.85	Геодезический метод	2.50	-
4075	460093.95	4216306.19	Геодезический метод	2.50	-
4076	460101.05	4216302.91	Геодезический метод	2.50	-
4077	460105.09	4216322.82	Геодезический метод	2.50	-
4067	460111.50	4216342.09	Геодезический метод	2.50	-
4078	460434.42	4216550.75	Геодезический метод	2.50	-
4079	460419.31	4216566.49	Геодезический метод	2.50	-
4080	460404.27	4216580.99	Геодезический метод	2.50	-
4081	460393.74	4216570.39	Геодезический метод	2.50	-
4082	460408.26	4216556.39	Геодезический метод	2.50	-
4083	460409.50	4216555.26	Геодезический метод	2.50	-
4084	460410.46	4216554.22	Геодезический метод	2.50	-
4085	460412.52	4216551.09	Геодезический метод	2.50	-
4086	460422.58	4216539.18	Геодезический метод	2.50	-
4078	460434.42	4216550.75	Геодезический метод	2.50	-
4087	460282.39	4216427.16	Геодезический метод	2.50	-
4088	460268.04	4216442.59	Геодезический метод	2.50	-
4089	460252.09	4216426.27	Геодезический метод	2.50	-
4090	460266.55	4216411.33	Геодезический метод	2.50	-

## 2. Сведения о характерных точках границ объекта

Обозначение характерных точек границ	Координаты, м		Метод определения координат характерной точки	Средняя квадратическая погрешность положения характерной точки (Mt), м	Описание обозначения точки на местности (при наличии)
	X	Y			
1	2	3	4	5	6
4087	460282.39	4216427.16	Геодезический метод	2.50	-
4091	460246.26	4216460.42	Геодезический метод	2.50	-
4092	460229.65	4216476.59	Геодезический метод	2.50	-
4093	460215.65	4216461.72	Геодезический метод	2.50	-
4094	460232.04	4216446.57	Геодезический метод	2.50	-
4095	460237.36	4216450.83	Геодезический метод	2.50	-
4091	460246.26	4216460.42	Геодезический метод	2.50	-
4096	460125.91	4216226.56	Геодезический метод	2.50	-
4097	460124.83	4216229.50	Геодезический метод	2.50	-
4098	460119.11	4216243.18	Геодезический метод	2.50	-
4099	460117.85	4216246.87	Геодезический метод	2.50	-
4100	460117.67	4216249.94	Геодезический метод	2.50	-
4101	460097.82	4216252.09	Геодезический метод	2.50	-
4102	460102.46	4216231.05	Геодезический метод	2.50	-
4096	460125.91	4216226.56	Геодезический метод	2.50	-
4103	460365.83	4216511.93	Геодезический метод	2.50	-
4104	460351.48	4216527.69	Геодезический метод	2.50	-
4105	460343.15	4216519.02	Геодезический метод	2.50	-
4106	460335.82	4216511.66	Геодезический метод	2.50	-
4107	460343.38	4216503.77	Геодезический метод	2.50	-
4108	460345.73	4216506.60	Геодезический метод	2.50	-
4109	460354.55	4216499.98	Геодезический метод	2.50	-
4110	460355.89	4216501.40	Геодезический метод	2.50	-
4103	460365.83	4216511.93	Геодезический метод	2.50	-
4111	460238.85	4216419.88	Геодезический метод	2.50	-

## 2. Сведения о характерных точках границ объекта

Обозначение характерных точек границ	Координаты, м		Метод определения координат характерной точки	Средняя квадратическая погрешность положения характерной точки (Mt), м	Описание обозначения точки на местности (при наличии)
	X	Y			
1	2	3	4	5	6
4112	460221.93	4216435.30	Геодезический метод	2.50	-
4113	460215.57	4216428.48	Геодезический метод	2.50	-
4114	460209.90	4216422.36	Геодезический метод	2.50	-
4115	460226.12	4216406.86	Геодезический метод	2.50	-
4111	460238.85	4216419.88	Геодезический метод	2.50	-
4116	460197.92	4216310.43	Геодезический метод	2.50	-
4117	460196.60	4216313.71	Геодезический метод	2.50	-
4118	460167.57	4216305.35	Геодезический метод	2.50	-
4119	460173.83	4216289.73	Геодезический метод	2.50	-
4120	460185.66	4216293.50	Геодезический метод	2.50	-
4116	460197.92	4216310.43	Геодезический метод	2.50	-
4121	460311.01	4216493.68	Геодезический метод	2.50	-
4122	460303.95	4216502.98	Геодезический метод	2.50	-
4123	460296.66	4216511.30	Геодезический метод	2.50	-
4124	460285.07	4216498.84	Геодезический метод	2.50	-
4125	460301.59	4216484.25	Геодезический метод	2.50	-
4121	460311.01	4216493.68	Геодезический метод	2.50	-
4126	460412.86	4216529.14	Геодезический метод	2.50	-
4127	460397.79	4216545.02	Геодезический метод	2.50	-
4128	460387.36	4216533.65	Геодезический метод	2.50	-
4129	460402.18	4216518.43	Геодезический метод	2.50	-
4126	460412.86	4216529.14	Геодезический метод	2.50	-
4130	460387.32	4216533.65	Геодезический метод	2.50	-
4131	460372.59	4216549.10	Геодезический метод	2.50	-
4132	460362.45	4216538.82	Геодезический метод	2.50	-

## 2. Сведения о характерных точках границ объекта

Обозначение характерных точек границ	Координаты, м		Метод определения координат характерной точки	Средняя квадратическая погрешность положения характерной точки (Mt), м	Описание обозначения точки на местности (при наличии)
	X	Y			
1	2	3	4	5	6
4133	460376.88	4216522.95	Геодезический метод	2.50	-
4130	460387.32	4216533.65	Геодезический метод	2.50	-
4134	460430.79	4216508.29	Геодезический метод	2.50	-
4135	460415.67	4216523.80	Геодезический метод	2.50	-
4136	460406.19	4216514.23	Геодезический метод	2.50	-
4137	460421.21	4216498.45	Геодезический метод	2.50	-
4134	460430.79	4216508.29	Геодезический метод	2.50	-
4138	460455.63	4216549.37	Геодезический метод	2.50	-
4139	460447.48	4216556.29	Геодезический метод	2.50	-
4140	460436.84	4216545.54	Геодезический метод	2.50	-
4141	460437.46	4216544.92	Геодезический метод	2.50	-
4142	460452.37	4216529.52	Геодезический метод	2.50	-
4143	460453.33	4216530.48	Геодезический метод	2.50	-
4138	460455.63	4216549.37	Геодезический метод	2.50	-
4144	460202.38	4216316.58	Геодезический метод	2.50	-
4145	460201.40	4216316.15	Геодезический метод	2.50	-
4146	460200.60	4216315.95	Геодезический метод	2.50	-
4147	460201.09	4216314.80	Геодезический метод	2.50	-
4144	460202.38	4216316.58	Геодезический метод	2.50	-
4148	465765.34	4223351.72	Геодезический метод	2.50	-
4149	465758.88	4223375.21	Геодезический метод	2.50	-
4150	465729.17	4223391.26	Геодезический метод	2.50	-
4151	465705.53	4223404.04	Геодезический метод	2.50	-
4152	465688.08	4223420.32	Геодезический метод	2.50	-
4153	465581.71	4223430.80	Геодезический метод	2.50	-

2. Сведения о характерных точках границ объекта					
Обозначение характерных точек границ	Координаты, м		Метод определения координат характерной точки	Средняя квадратическая погрешность положения характерной точки (Mt), м	Описание обозначения точки на местности (при наличии)
	X	Y			
1	2	3	4	5	6
4154	465488.31	4223429.86	Геодезический метод	2.50	-
4155	465463.23	4223437.56	Геодезический метод	2.50	-
4156	465442.15	4223444.02	Геодезический метод	2.50	-
4157	465399.20	4223345.17	Геодезический метод	2.50	-
4158	465377.58	4223348.09	Геодезический метод	2.50	-
4159	465370.22	4223293.58	Геодезический метод	2.50	-
4160	465283.29	4223299.22	Геодезический метод	2.50	-
4161	465266.77	4223289.07	Геодезический метод	2.50	-
4162	465245.69	4223282.09	Геодезический метод	2.50	-
4163	465241.89	4223241.60	Геодезический метод	2.50	-
4164	465236.86	4223242.23	Геодезический метод	2.50	-
4165	465232.88	4223225.36	Геодезический метод	2.50	-
4166	465231.26	4223218.51	Геодезический метод	2.50	-
4167	465259.86	4223214.38	Геодезический метод	2.50	-
4168	465261.69	4223226.31	Геодезический метод	2.50	-
4169	465286.83	4223241.83	Геодезический метод	2.50	-
4170	465312.93	4223244.55	Геодезический метод	2.50	-
4171	465313.16	4223238.85	Геодезический метод	2.50	-
4172	465300.40	4223225.04	Геодезический метод	2.50	-
4173	465292.49	4223213.56	Геодезический метод	2.50	-
4174	465281.36	4223214.80	Геодезический метод	2.50	-
4175	465280.62	4223210.53	Геодезический метод	2.50	-
4176	465268.75	4223212.12	Геодезический метод	2.50	-
4177	465265.31	4223180.99	Геодезический метод	2.50	-
4178	465286.19	4223178.02	Геодезический метод	2.50	-

## 2. Сведения о характерных точках границ объекта

Обозначение характерных точек границ	Координаты, м		Метод определения координат характерной точки	Средняя квадратическая погрешность положения характерной точки (Mt), м	Описание обозначения точки на местности (при наличии)
	X	Y			
1	2	3	4	5	6
4179	465287.07	4223186.24	Геодезический метод	2.50	-
4180	465290.55	4223185.64	Геодезический метод	2.50	-
4181	465310.40	4223182.18	Геодезический метод	2.50	-
4182	465334.62	4223178.26	Геодезический метод	2.50	-
4183	465375.53	4223167.78	Геодезический метод	2.50	-
4184	465380.54	4223193.96	Геодезический метод	2.50	-
4185	465389.62	4223217.92	Геодезический метод	2.50	-
4186	465399.23	4223212.50	Геодезический метод	2.50	-
4187	465406.75	4223196.48	Геодезический метод	2.50	-
4188	465409.50	4223187.58	Геодезический метод	2.50	-
4189	465408.31	4223174.53	Геодезический метод	2.50	-
4190	465402.96	4223155.31	Геодезический метод	2.50	-
4191	465403.42	4223125.42	Геодезический метод	2.50	-
4192	465413.25	4223109.40	Геодезический метод	2.50	-
4193	465426.59	4223108.51	Геодезический метод	2.50	-
4194	465443.57	4223112.18	Геодезический метод	2.50	-
4195	465461.87	4223117.29	Геодезический метод	2.50	-
4196	465474.48	4223117.18	Геодезический метод	2.50	-
4197	465477.01	4223115.51	Геодезический метод	2.50	-
4198	465476.97	4223109.44	Геодезический метод	2.50	-
4199	465464.83	4223111.33	Геодезический метод	2.50	-
4200	465461.14	4223087.65	Геодезический метод	2.50	-
4201	465462.14	4223087.49	Геодезический метод	2.50	-
4202	465497.17	4223082.04	Геодезический метод	2.50	-
4203	465511.28	4223104.10	Геодезический метод	2.50	-

## 2. Сведения о характерных точках границ объекта

Обозначение характерных точек границ	Координаты, м		Метод определения координат характерной точки	Средняя квадратическая погрешность положения характерной точки (Mt), м	Описание обозначения точки на местности (при наличии)
	X	Y			
1	2	3	4	5	6
4204	465512.55	4223103.90	Геодезический метод	2.50	-
4205	465516.57	4223109.19	Геодезический метод	2.50	-
4206	465525.70	4223109.82	Геодезический метод	2.50	-
4207	465566.33	4223112.17	Геодезический метод	2.50	-
4208	465568.86	4223131.86	Геодезический метод	2.50	-
4209	465569.04	4223133.24	Геодезический метод	2.50	-
4210	465572.23	4223158.04	Геодезический метод	2.50	-
4211	465540.34	4223162.14	Геодезический метод	2.50	-
4212	465537.45	4223167.67	Геодезический метод	2.50	-
4213	465526.15	4223200.84	Геодезический метод	2.50	-
4214	465525.82	4223229.94	Геодезический метод	2.50	-
4215	465535.95	4223249.44	Геодезический метод	2.50	-
4216	465544.49	4223253.68	Геодезический метод	2.50	-
4217	465557.20	4223251.08	Геодезический метод	2.50	-
4218	465585.98	4223249.30	Геодезический метод	2.50	-
4219	465610.44	4223248.06	Геодезический метод	2.50	-
4220	465631.79	4223247.18	Геодезический метод	2.50	-
4221	465670.32	4223242.09	Геодезический метод	2.50	-
4222	465693.62	4223234.29	Геодезический метод	2.50	-
4223	465693.38	4223233.58	Геодезический метод	2.50	-
4224	465668.83	4223239.56	Геодезический метод	2.50	-
4225	465664.07	4223210.79	Геодезический метод	2.50	-
4226	465702.19	4223204.47	Геодезический метод	2.50	-
4227	465710.13	4223203.16	Геодезический метод	2.50	-
4228	465748.27	4223278.18	Геодезический метод	2.50	-

## 2. Сведения о характерных точках границ объекта

Обозначение характерных точек границ	Координаты, м		Метод определения координат характерной точки	Средняя квадратическая погрешность положения характерной точки (Mt), м	Описание обозначения точки на местности (при наличии)
	X	Y			
1	2	3	4	5	6
4229	465764.85	4223342.34	Геодезический метод	2.50	-
4230	465759.67	4223352.56	Геодезический метод	2.50	-
4148	465765.34	4223351.72	Геодезический метод	2.50	-
4231	465519.84	4222588.26	Геодезический метод	2.50	-
4232	465515.56	4222608.43	Геодезический метод	2.50	-
4233	465510.03	4222607.44	Геодезический метод	2.50	-
4234	465498.27	4222628.27	Геодезический метод	2.50	-
4235	465482.74	4222641.57	Геодезический метод	2.50	-
4236	465478.11	4222653.62	Геодезический метод	2.50	-
4237	465464.42	4222650.93	Геодезический метод	2.50	-
4238	465405.75	4222646.64	Геодезический метод	2.50	-
4239	465398.36	4222725.45	Геодезический метод	2.50	-
4240	465422.27	4222727.49	Геодезический метод	2.50	-
4241	465420.40	4222749.41	Геодезический метод	2.50	-
4242	465418.36	4222773.33	Геодезический метод	2.50	-
4243	465418.01	4222777.31	Геодезический метод	2.50	-
4244	465415.89	4222802.22	Геодезический метод	2.50	-
4245	465414.27	4222821.15	Геодезический метод	2.50	-
4246	465413.76	4222827.13	Геодезический метод	2.50	-
4247	465472.19	4222834.75	Геодезический метод	2.50	-
4248	465471.78	4222845.25	Геодезический метод	2.50	-
4249	465471.18	4222860.83	Геодезический метод	2.50	-
4250	465467.15	4222874.18	Геодезический метод	2.50	-
4251	465481.03	4222916.35	Геодезический метод	2.50	-
4252	465481.75	4222922.05	Геодезический метод	2.50	-



## 2. Сведения о характерных точках границ объекта

Обозначение характерных точек границ	Координаты, м		Метод определения координат характерной точки	Средняя квадратическая погрешность положения характерной точки (Mt), м	Описание обозначения точки на местности (при наличии)
	X	Y			
1	2	3	4	5	6
4253	465492.66	4222921.59	Геодезический метод	2.50	-
4254	465495.52	4222953.14	Геодезический метод	2.50	-
4255	465467.58	4222961.00	Геодезический метод	2.50	-
4256	465466.89	4222953.45	Геодезический метод	2.50	-
4257	465457.04	4222951.42	Геодезический метод	2.50	-
4258	465431.20	4222947.01	Геодезический метод	2.50	-
4259	465425.81	4222956.81	Геодезический метод	2.50	-
4260	465424.35	4222955.46	Геодезический метод	2.50	-
4261	465423.98	4222958.95	Геодезический метод	2.50	-
4262	465399.12	4222956.29	Геодезический метод	2.50	-
4263	465400.33	4222944.96	Геодезический метод	2.50	-
4264	465379.76	4222943.21	Геодезический метод	2.50	-
4265	465318.67	4222916.00	Геодезический метод	2.50	-
4266	465293.76	4222913.87	Геодезический метод	2.50	-
4267	465261.45	4222917.18	Геодезический метод	2.50	-
4268	465257.95	4222981.10	Геодезический метод	2.50	-
4269	465253.08	4223033.04	Геодезический метод	2.50	-
4270	465233.43	4223035.33	Геодезический метод	2.50	-
4271	465224.68	4223034.60	Геодезический метод	2.50	-
4272	465186.99	4223038.83	Геодезический метод	2.50	-
4273	465181.31	4223035.81	Геодезический метод	2.50	-
4274	465169.42	4223002.33	Геодезический метод	2.50	-
4275	465163.57	4222959.98	Геодезический метод	2.50	-
4276	465164.31	4222941.00	Геодезический метод	2.50	-
4277	465171.56	4222932.08	Геодезический метод	2.50	-

## 2. Сведения о характерных точках границ объекта

Обозначение характерных точек границ	Координаты, м		Метод определения координат характерной точки	Средняя квадратическая погрешность положения характерной точки (Mt), м	Описание обозначения точки на местности (при наличии)
	X	Y			
1	2	3	4	5	6
4278	465186.23	4222925.14	Геодезический метод	2.50	-
4279	465212.43	4222920.36	Геодезический метод	2.50	-
4280	465231.36	4222922.30	Геодезический метод	2.50	-
4281	465234.70	4222918.83	Геодезический метод	2.50	-
4282	465239.39	4222915.10	Геодезический метод	2.50	-
4283	465241.82	4222890.35	Геодезический метод	2.50	-
4284	465248.47	4222891.00	Геодезический метод	2.50	-
4285	465263.90	4222892.55	Геодезический метод	2.50	-
4286	465268.43	4222837.48	Геодезический метод	2.50	-
4287	465238.61	4222834.85	Геодезический метод	2.50	-
4288	465218.72	4222833.10	Геодезический метод	2.50	-
4289	465220.07	4222813.02	Геодезический метод	2.50	-
4290	465230.15	4222814.00	Геодезический метод	2.50	-
4291	465234.47	4222814.34	Геодезический метод	2.50	-
4292	465235.24	4222794.69	Геодезический метод	2.50	-
4293	465236.11	4222793.90	Геодезический метод	2.50	-
4294	465234.81	4222793.76	Геодезический метод	2.50	-
4295	465232.43	4222793.51	Геодезический метод	2.50	-
4296	465232.54	4222788.79	Геодезический метод	2.50	-
4297	465232.58	4222786.93	Геодезический метод	2.50	-
4298	465234.63	4222778.23	Геодезический метод	2.50	-
4299	465234.20	4222773.21	Геодезический метод	2.50	-
4300	465236.60	4222752.91	Геодезический метод	2.50	-
4301	465276.12	4222757.48	Геодезический метод	2.50	-
4302	465282.72	4222735.17	Геодезический метод	2.50	-

## 2. Сведения о характерных точках границ объекта

Обозначение характерных точек границ	Координаты, м		Метод определения координат характерной точки	Средняя квадратическая погрешность положения характерной точки (Mt), м	Описание обозначения точки на местности (при наличии)
	X	Y			
1	2	3	4	5	6
4303	465284.79	4222715.82	Геодезический метод	2.50	-
4304	465286.75	4222698.01	Геодезический метод	2.50	-
4305	465289.28	4222694.32	Геодезический метод	2.50	-
4306	465296.45	4222695.23	Геодезический метод	2.50	-
4307	465298.61	4222675.91	Геодезический метод	2.50	-
4308	465300.52	4222658.75	Геодезический метод	2.50	-
4309	465304.68	4222659.10	Геодезический метод	2.50	-
4310	465317.88	4222660.51	Геодезический метод	2.50	-
4311	465319.99	4222640.66	Геодезический метод	2.50	-
4312	465343.52	4222643.14	Геодезический метод	2.50	-
4313	465349.92	4222638.70	Геодезический метод	2.50	-
4314	465349.97	4222638.23	Геодезический метод	2.50	-
4315	465351.33	4222598.62	Геодезический метод	2.50	-
4316	465353.93	4222574.82	Геодезический метод	2.50	-
4317	465356.13	4222551.20	Геодезический метод	2.50	-
4318	465378.81	4222553.30	Геодезический метод	2.50	-
4319	465379.37	4222547.28	Геодезический метод	2.50	-
4320	465381.05	4222508.28	Геодезический метод	2.50	-
4321	465407.31	4222512.15	Геодезический метод	2.50	-
4322	465438.70	4222516.56	Геодезический метод	2.50	-
4323	465441.10	4222468.58	Геодезический метод	2.50	-
4324	465465.57	4222481.00	Геодезический метод	2.50	-
4325	465464.35	4222503.73	Геодезический метод	2.50	-
4326	465471.42	4222503.99	Геодезический метод	2.50	-
4327	465485.95	4222505.94	Геодезический метод	2.50	-

## 2. Сведения о характерных точках границ объекта

Обозначение характерных точек границ	Координаты, м		Метод определения координат характерной точки	Средняя квадратическая погрешность положения характерной точки (Mt), м	Описание обозначения точки на местности (при наличии)
	X	Y			
1	2	3	4	5	6
4328	465500.95	4222507.97	Геодезический метод	2.50	-
4329	465502.27	4222497.00	Геодезический метод	2.50	-
4330	465515.72	4222498.67	Геодезический метод	2.50	-
4331	465515.63	4222516.80	Геодезический метод	2.50	-
4332	465514.20	4222529.73	Геодезический метод	2.50	-
4333	465495.77	4222527.54	Геодезический метод	2.50	-
4334	465501.33	4222537.04	Геодезический метод	2.50	-
4335	465505.23	4222542.67	Геодезический метод	2.50	-
4336	465509.28	4222543.19	Геодезический метод	2.50	-
4337	465508.96	4222548.07	Геодезический метод	2.50	-
4338	465507.67	4222568.14	Геодезический метод	2.50	-
4339	465493.15	4222566.28	Геодезический метод	2.50	-
4340	465494.33	4222569.45	Геодезический метод	2.50	-
4341	465491.85	4222586.80	Геодезический метод	2.50	-
4342	465518.06	4222588.17	Геодезический метод	2.50	-
4231	465519.84	4222588.26	Геодезический метод	2.50	-
4343	466767.83	4220054.53	Геодезический метод	2.50	-
4344	466759.33	4220062.09	Геодезический метод	2.50	-
4345	466761.97	4220063.84	Геодезический метод	2.50	-
4346	466733.52	4220088.89	Геодезический метод	2.50	-
4347	466709.31	4220074.28	Геодезический метод	2.50	-
4348	466725.37	4220092.33	Геодезический метод	2.50	-
4349	466706.07	4220109.52	Геодезический метод	2.50	-
4350	466680.34	4220080.62	Геодезический метод	2.50	-
4351	466696.29	4220066.43	Геодезический метод	2.50	-

## 2. Сведения о характерных точках границ объекта

Обозначение характерных точек границ	Координаты, м		Метод определения координат характерной точки	Средняя квадратическая погрешность положения характерной точки (Mt), м	Описание обозначения точки на местности (при наличии)
	X	Y			
1	2	3	4	5	6
4352	466666.45	4220048.42	Геодезический метод	2.50	-
4353	466656.89	4220036.84	Геодезический метод	2.50	-
4354	466657.15	4220036.07	Геодезический метод	2.50	-
4355	466652.92	4220039.84	Геодезический метод	2.50	-
4356	466641.50	4220038.69	Геодезический метод	2.50	-
4357	466644.98	4219998.84	Геодезический метод	2.50	-
4358	466668.21	4220000.88	Геодезический метод	2.50	-
4359	466667.97	4219988.74	Геодезический метод	2.50	-
4360	466666.06	4219985.34	Геодезический метод	2.50	-
4361	466638.23	4219986.97	Геодезический метод	2.50	-
4362	466637.91	4219967.36	Геодезический метод	2.50	-
4363	466637.91	4219966.56	Геодезический метод	2.50	-
4364	466600.93	4219941.58	Геодезический метод	2.50	-
4365	466600.65	4219941.53	Геодезический метод	2.50	-
4366	466590.71	4219940.12	Геодезический метод	2.50	-
4367	466590.73	4219939.44	Геодезический метод	2.50	-
4368	466590.83	4219934.72	Геодезический метод	2.50	-
4369	466574.66	4219923.67	Геодезический метод	2.50	-
4370	466567.47	4219910.69	Геодезический метод	2.50	-
4371	466536.95	4219928.61	Геодезический метод	2.50	-
4372	466471.08	4219875.71	Геодезический метод	2.50	-
4373	466465.37	4219873.29	Геодезический метод	2.50	-
4374	466449.24	4219874.26	Геодезический метод	2.50	-
4375	466424.72	4219881.80	Геодезический метод	2.50	-
4376	466407.84	4219888.95	Геодезический метод	2.50	-

## 2. Сведения о характерных точках границ объекта

Обозначение характерных точек границ	Координаты, м		Метод определения координат характерной точки	Средняя квадратическая погрешность положения характерной точки (M <sub>t</sub> ), м	Описание обозначения точки на местности (при наличии)
	X	Y			
1	2	3	4	5	6
4377	466395.00	4219907.45	Геодезический метод	2.50	-
4378	466385.95	4219939.43	Геодезический метод	2.50	-
4379	466381.26	4219972.72	Геодезический метод	2.50	-
4380	466324.43	4219977.74	Геодезический метод	2.50	-
4381	466335.56	4219943.66	Геодезический метод	2.50	-
4382	466350.73	4219918.94	Геодезический метод	2.50	-
4383	466377.24	4219901.16	Геодезический метод	2.50	-
4384	466395.16	4219885.65	Геодезический метод	2.50	-
4385	466409.98	4219857.32	Геодезический метод	2.50	-
4386	466416.75	4219847.33	Геодезический метод	2.50	-
4387	466397.14	4219833.93	Геодезический метод	2.50	-
4388	466407.54	4219818.71	Геодезический метод	2.50	-
4389	466403.47	4219813.94	Геодезический метод	2.50	-
4390	466402.86	4219810.98	Геодезический метод	2.50	-
4391	466393.54	4219804.61	Геодезический метод	2.50	-
4392	466421.26	4219766.24	Геодезический метод	2.50	-
4393	466428.43	4219771.50	Геодезический метод	2.50	-
4394	466429.58	4219770.48	Геодезический метод	2.50	-
4395	466421.11	4219764.27	Геодезический метод	2.50	-
4396	466444.75	4219732.01	Геодезический метод	2.50	-
4397	466452.32	4219737.54	Геодезический метод	2.50	-
4398	466467.56	4219717.73	Геодезический метод	2.50	-
4399	466462.77	4219714.21	Геодезический метод	2.50	-
4400	466475.43	4219696.80	Геодезический метод	2.50	-
4401	466487.48	4219683.38	Геодезический метод	2.50	-

## 2. Сведения о характерных точках границ объекта

Обозначение характерных точек границ	Координаты, м		Метод определения координат характерной точки	Средняя квадратическая погрешность положения характерной точки (Mt), м	Описание обозначения точки на местности (при наличии)
	X	Y			
1	2	3	4	5	6
4402	466501.74	4219695.60	Геодезический метод	2.50	-
4403	466511.38	4219676.47	Геодезический метод	2.50	-
4404	466513.89	4219663.47	Геодезический метод	2.50	-
4405	466508.87	4219648.47	Геодезический метод	2.50	-
4406	466507.77	4219638.32	Геодезический метод	2.50	-
4407	466517.95	4219613.26	Геодезический метод	2.50	-
4408	466517.99	4219612.92	Геодезический метод	2.50	-
4409	466498.37	4219594.31	Геодезический метод	2.50	-
4410	466501.36	4219565.05	Геодезический метод	2.50	-
4411	466509.96	4219560.11	Геодезический метод	2.50	-
4412	466530.80	4219579.49	Геодезический метод	2.50	-
4413	466534.05	4219582.51	Геодезический метод	2.50	-
4414	466537.81	4219586.81	Геодезический метод	2.50	-
4415	466545.91	4219596.06	Геодезический метод	2.50	-
4416	466654.61	4219720.00	Геодезический метод	2.50	-
4417	466678.81	4219738.89	Геодезический метод	2.50	-
4418	466702.75	4219763.07	Геодезический метод	2.50	-
4419	466697.69	4219769.11	Геодезический метод	2.50	-
4420	466714.11	4219787.85	Геодезический метод	2.50	-
4421	466671.46	4219832.81	Геодезический метод	2.50	-
4422	466606.45	4219873.19	Геодезический метод	2.50	-
4423	466590.02	4219889.45	Геодезический метод	2.50	-
4424	466594.26	4219893.63	Геодезический метод	2.50	-
4425	466597.47	4219896.12	Геодезический метод	2.50	-
4426	466598.43	4219885.06	Геодезический метод	2.50	-

## 2. Сведения о характерных точках границ объекта

Обозначение характерных точек границ	Координаты, м		Метод определения координат характерной точки	Средняя квадратическая погрешность положения характерной точки (Mt), м	Описание обозначения точки на местности (при наличии)
	X	Y			
1	2	3	4	5	6
4427	466606.73	4219876.76	Геодезический метод	2.50	-
4428	466610.65	4219876.94	Геодезический метод	2.50	-
4429	466610.71	4219872.88	Геодезический метод	2.50	-
4430	466616.77	4219873.14	Геодезический метод	2.50	-
4431	466616.66	4219877.08	Геодезический метод	2.50	-
4432	466643.73	4219877.94	Геодезический метод	2.50	-
4433	466641.59	4219902.94	Геодезический метод	2.50	-
4434	466604.88	4219901.85	Геодезический метод	2.50	-
4435	466617.43	4219911.58	Геодезический метод	2.50	-
4436	466617.68	4219911.58	Геодезический метод	2.50	-
4437	466617.76	4219909.38	Геодезический метод	2.50	-
4438	466640.92	4219909.36	Геодезический метод	2.50	-
4439	466664.05	4219909.56	Геодезический метод	2.50	-
4440	466661.88	4219947.67	Геодезический метод	2.50	-
4441	466668.58	4219947.91	Геодезический метод	2.50	-
4442	466668.64	4219955.03	Геодезический метод	2.50	-
4443	466671.96	4219958.39	Геодезический метод	2.50	-
4444	466685.58	4219989.03	Геодезический метод	2.50	-
4445	466692.32	4220010.91	Геодезический метод	2.50	-
4446	466695.09	4220015.69	Геодезический метод	2.50	-
4447	466718.24	4219995.07	Геодезический метод	2.50	-
4448	466743.91	4220023.97	Геодезический метод	2.50	-
4449	466742.10	4220025.63	Геодезический метод	2.50	-
4343	466767.83	4220054.53	Геодезический метод	2.50	-
4450	466427.45	4219573.25	Геодезический метод	2.50	-



## 2. Сведения о характерных точках границ объекта

Обозначение характерных точек границ	Координаты, м		Метод определения координат характерной точки	Средняя квадратическая погрешность положения характерной точки (Mt), м	Описание обозначения точки на местности (при наличии)
	X	Y			
1	2	3	4	5	6
4451	466424.90	4219598.07	Геодезический метод	2.50	-
4452	466403.93	4219671.39	Геодезический метод	2.50	-
4453	466399.99	4219679.63	Геодезический метод	2.50	-
4454	466395.41	4219684.35	Геодезический метод	2.50	-
4455	466385.29	4219687.17	Геодезический метод	2.50	-
4456	466376.30	4219692.02	Геодезический метод	2.50	-
4457	466368.39	4219700.12	Геодезический метод	2.50	-
4458	466354.06	4219736.47	Геодезический метод	2.50	-
4459	466351.14	4219739.17	Геодезический метод	2.50	-
4460	466345.50	4219740.14	Геодезический метод	2.50	-
4461	466334.90	4219734.93	Геодезический метод	2.50	-
4462	466328.78	4219727.79	Геодезический метод	2.50	-
4463	466333.18	4219717.55	Геодезический метод	2.50	-
4464	466334.43	4219705.99	Геодезический метод	2.50	-
4465	466333.47	4219699.95	Геодезический метод	2.50	-
4466	466329.96	4219697.42	Геодезический метод	2.50	-
4467	466324.25	4219700.39	Геодезический метод	2.50	-
4468	466316.70	4219709.31	Геодезический метод	2.50	-
4469	466312.44	4219715.94	Геодезический метод	2.50	-
4470	466309.39	4219722.23	Геодезический метод	2.50	-
4471	466302.88	4219722.37	Геодезический метод	2.50	-
4472	466289.59	4219714.25	Геодезический метод	2.50	-
4473	466281.29	4219711.53	Геодезический метод	2.50	-
4474	466277.25	4219712.57	Геодезический метод	2.50	-
4475	466275.84	4219718.11	Геодезический метод	2.50	-

## 2. Сведения о характерных точках границ объекта

Обозначение характерных точек границ	Координаты, м		Метод определения координат характерной точки	Средняя квадратическая погрешность положения характерной точки (Mt), м	Описание обозначения точки на местности (при наличии)
	X	Y			
1	2	3	4	5	6
4476	466280.29	4219727.09	Геодезический метод	2.50	-
4477	466299.72	4219751.96	Геодезический метод	2.50	-
4478	466306.91	4219765.05	Геодезический метод	2.50	-
4479	466310.98	4219774.01	Геодезический метод	2.50	-
4480	466312.18	4219784.16	Геодезический метод	2.50	-
4481	466309.58	4219789.27	Геодезический метод	2.50	-
4482	466301.33	4219795.36	Геодезический метод	2.50	-
4483	466225.25	4219832.50	Геодезический метод	2.50	-
4484	466217.87	4219837.01	Геодезический метод	2.50	-
4485	466216.27	4219847.36	Геодезический метод	2.50	-
4486	466214.77	4219854.90	Геодезический метод	2.50	-
4487	466209.29	4219861.89	Геодезический метод	2.50	-
4488	466159.08	4219884.44	Геодезический метод	2.50	-
4489	466124.14	4219895.49	Геодезический метод	2.50	-
4490	466117.10	4219891.20	Геодезический метод	2.50	-
4491	466113.41	4219883.06	Геодезический метод	2.50	-
4492	466147.50	4219801.76	Геодезический метод	2.50	-
4493	466172.80	4219762.45	Геодезический метод	2.50	-
4494	466172.30	4219762.82	Геодезический метод	2.50	-
4495	466140.62	4219770.53	Геодезический метод	2.50	-
4496	466128.23	4219732.28	Геодезический метод	2.50	-
4497	466158.42	4219728.40	Геодезический метод	2.50	-
4498	466167.86	4219724.73	Геодезический метод	2.50	-
4499	466178.84	4219714.22	Геодезический метод	2.50	-
4500	466196.72	4219690.14	Геодезический метод	2.50	-

## 2. Сведения о характерных точках границ объекта

Обозначение характерных точек границ	Координаты, м		Метод определения координат характерной точки	Средняя квадратическая погрешность положения характерной точки (Mt), м	Описание обозначения точки на местности (при наличии)
	X	Y			
1	2	3	4	5	6
4501	466197.51	4219690.73	Геодезический метод	2.50	-
4502	466199.18	4219687.51	Геодезический метод	2.50	-
4503	466201.38	4219682.39	Геодезический метод	2.50	-
4504	466199.86	4219680.34	Геодезический метод	2.50	-
4505	466185.44	4219680.96	Геодезический метод	2.50	-
4506	466157.91	4219699.10	Геодезический метод	2.50	-
4507	466155.39	4219701.46	Геодезический метод	2.50	-
4508	466156.85	4219703.76	Геодезический метод	2.50	-
4509	466146.40	4219709.90	Геодезический метод	2.50	-
4510	466127.49	4219727.63	Геодезический метод	2.50	-
4511	466121.98	4219735.42	Геодезический метод	2.50	-
4512	466118.70	4219737.29	Геодезический метод	2.50	-
4513	466115.49	4219737.57	Геодезический метод	2.50	-
4514	466105.36	4219730.37	Геодезический метод	2.50	-
4515	466099.77	4219730.14	Геодезический метод	2.50	-
4516	466092.76	4219733.07	Геодезический метод	2.50	-
4517	466089.23	4219735.95	Геодезический метод	2.50	-
4518	466091.81	4219739.87	Геодезический метод	2.50	-
4519	466071.18	4219752.40	Геодезический метод	2.50	-
4520	466071.02	4219756.64	Геодезический метод	2.50	-
4521	466075.65	4219761.23	Геодезический метод	2.50	-
4522	466072.64	4219766.31	Геодезический метод	2.50	-
4523	466056.49	4219777.61	Геодезический метод	2.50	-
4524	466075.54	4219797.25	Геодезический метод	2.50	-
4525	466046.82	4219825.10	Геодезический метод	2.50	-

## 2. Сведения о характерных точках границ объекта

Обозначение характерных точек границ	Координаты, м		Метод определения координат характерной точки	Средняя квадратическая погрешность положения характерной точки (Mt), м	Описание обозначения точки на местности (при наличии)
	X	Y			
1	2	3	4	5	6
4526	466025.94	4219803.56	Геодезический метод	2.50	-
4527	466043.50	4219786.53	Геодезический метод	2.50	-
4528	466041.29	4219788.01	Геодезический метод	2.50	-
4529	466032.85	4219788.87	Геодезический метод	2.50	-
4530	466025.69	4219786.07	Геодезический метод	2.50	-
4531	466017.56	4219795.77	Геодезический метод	2.50	-
4532	466016.09	4219802.95	Геодезический метод	2.50	-
4533	466001.52	4219790.93	Геодезический метод	2.50	-
4534	466000.60	4219785.83	Геодезический метод	2.50	-
4535	465998.11	4219777.32	Геодезический метод	2.50	-
4536	465993.36	4219765.24	Геодезический метод	2.50	-
4537	465994.01	4219764.75	Геодезический метод	2.50	-
4538	466002.35	4219758.87	Геодезический метод	2.50	-
4539	465995.91	4219750.92	Геодезический метод	2.50	-
4540	466008.43	4219741.36	Геодезический метод	2.50	-
4541	466007.11	4219738.50	Геодезический метод	2.50	-
4542	465998.64	4219744.08	Геодезический метод	2.50	-
4543	465984.37	4219753.48	Геодезический метод	2.50	-
4544	465969.08	4219724.12	Геодезический метод	2.50	-
4545	465977.86	4219705.08	Геодезический метод	2.50	-
4546	465986.93	4219698.58	Геодезический метод	2.50	-
4547	465999.97	4219689.28	Геодезический метод	2.50	-
4548	466013.59	4219676.68	Геодезический метод	2.50	-
4549	466012.44	4219674.48	Геодезический метод	2.50	-
4550	466031.74	4219662.38	Геодезический метод	2.50	-

## 2. Сведения о характерных точках границ объекта

Обозначение характерных точек границ	Координаты, м		Метод определения координат характерной точки	Средняя квадратическая погрешность положения характерной точки (Mt), м	Описание обозначения точки на местности (при наличии)
	X	Y			
1	2	3	4	5	6
4551	466052.14	4219650.18	Геодезический метод	2.50	-
4552	466059.82	4219664.60	Геодезический метод	2.50	-
4553	466071.68	4219657.34	Геодезический метод	2.50	-
4554	466068.02	4219651.68	Геодезический метод	2.50	-
4555	466087.96	4219638.33	Геодезический метод	2.50	-
4556	466094.78	4219648.88	Геодезический метод	2.50	-
4557	466121.97	4219640.84	Геодезический метод	2.50	-
4558	466128.02	4219641.06	Геодезический метод	2.50	-
4559	466131.50	4219641.93	Геодезический метод	2.50	-
4560	466133.68	4219640.83	Геодезический метод	2.50	-
4561	466143.95	4219633.62	Геодезический метод	2.50	-
4562	466153.58	4219633.20	Геодезический метод	2.50	-
4563	466162.36	4219636.35	Геодезический метод	2.50	-
4564	466177.24	4219630.28	Геодезический метод	2.50	-
4565	466177.59	4219603.57	Геодезический метод	2.50	-
4566	466207.59	4219603.96	Геодезический метод	2.50	-
4567	466207.52	4219609.36	Геодезический метод	2.50	-
4568	466211.77	4219610.96	Геодезический метод	2.50	-
4569	466213.05	4219614.90	Геодезический метод	2.50	-
4570	466214.06	4219598.69	Геодезический метод	2.50	-
4571	466243.59	4219601.46	Геодезический метод	2.50	-
4572	466242.01	4219623.80	Геодезический метод	2.50	-
4573	466248.01	4219619.06	Геодезический метод	2.50	-
4574	466251.15	4219606.22	Геодезический метод	2.50	-
4575	466261.15	4219608.67	Геодезический метод	2.50	-

2. Сведения о характерных точках границ объекта					
Обозначение характерных точек границ	Координаты, м		Метод определения координат характерной точки	Средняя квадратическая погрешность положения характерной точки (Mt), м	Описание обозначения точки на местности (при наличии)
	X	Y			
1	2	3	4	5	6
4576	466266.67	4219604.30	Геодезический метод	2.50	-
4577	466304.27	4219584.05	Геодезический метод	2.50	-
4578	466312.61	4219586.08	Геодезический метод	2.50	-
4579	466325.41	4219598.98	Геодезический метод	2.50	-
4580	466323.27	4219602.50	Геодезический метод	2.50	-
4581	466298.41	4219631.56	Геодезический метод	2.50	-
4582	466291.47	4219645.39	Геодезический метод	2.50	-
4583	466290.46	4219660.96	Геодезический метод	2.50	-
4584	466297.30	4219670.43	Геодезический метод	2.50	-
4585	466307.88	4219676.44	Геодезический метод	2.50	-
4586	466320.61	4219680.95	Геодезический метод	2.50	-
4587	466339.07	4219679.26	Геодезический метод	2.50	-
4588	466348.76	4219677.23	Геодезический метод	2.50	-
4589	466360.55	4219662.48	Геодезический метод	2.50	-
4590	466386.82	4219606.98	Геодезический метод	2.50	-
4591	466398.81	4219586.94	Геодезический метод	2.50	-
4592	466411.06	4219560.21	Геодезический метод	2.50	-
4593	466415.42	4219551.18	Геодезический метод	2.50	-
4594	466418.73	4219548.50	Геодезический метод	2.50	-
4595	466423.75	4219553.10	Геодезический метод	2.50	-
4450	466427.45	4219573.25	Геодезический метод	2.50	-
4596	464225.02	4218490.04	Геодезический метод	2.50	-
4597	464220.30	4218529.71	Геодезический метод	2.50	-
4598	464194.64	4218526.86	Геодезический метод	2.50	-
4599	464193.17	4218543.49	Геодезический метод	2.50	-

## 2. Сведения о характерных точках границ объекта

Обозначение характерных точек границ	Координаты, м		Метод определения координат характерной точки	Средняя квадратическая погрешность положения характерной точки (M <sub>t</sub> ), м	Описание обозначения точки на местности (при наличии)
	X	Y			
1	2	3	4	5	6
4600	464184.24	4218559.54	Геодезический метод	2.50	-
4601	464160.54	4218573.61	Геодезический метод	2.50	-
4602	464171.02	4218574.78	Геодезический метод	2.50	-
4603	464167.48	4218604.58	Геодезический метод	2.50	-
4604	464127.72	4218600.15	Геодезический метод	2.50	-
4605	464128.92	4218590.05	Геодезический метод	2.50	-
4606	464113.72	4218600.31	Геодезический метод	2.50	-
4607	464104.33	4218602.15	Геодезический метод	2.50	-
4608	464099.21	4218592.34	Геодезический метод	2.50	-
4609	464102.44	4218584.06	Геодезический метод	2.50	-
4610	464118.22	4218574.68	Геодезический метод	2.50	-
4611	464134.24	4218568.90	Геодезический метод	2.50	-
4612	464150.11	4218549.51	Геодезический метод	2.50	-
4613	464157.95	4218538.61	Геодезический метод	2.50	-
4614	464158.17	4218532.87	Геодезический метод	2.50	-
4615	464134.62	4218530.25	Геодезический метод	2.50	-
4616	464123.02	4218533.64	Геодезический метод	2.50	-
4617	464110.04	4218530.53	Геодезический метод	2.50	-
4618	464103.43	4218525.17	Геодезический метод	2.50	-
4619	464102.65	4218519.64	Геодезический метод	2.50	-
4620	464111.23	4218489.76	Геодезический метод	2.50	-
4621	464111.93	4218467.36	Геодезический метод	2.50	-
4622	464101.95	4218466.25	Геодезический метод	2.50	-
4623	464105.50	4218436.45	Геодезический метод	2.50	-
4624	464109.05	4218406.66	Геодезический метод	2.50	-

## 2. Сведения о характерных точках границ объекта

Обозначение характерных точек границ	Координаты, м		Метод определения координат характерной точки	Средняя квадратическая погрешность положения характерной точки (Mt), м	Описание обозначения точки на местности (при наличии)
	X	Y			
1	2	3	4	5	6
4625	464111.09	4218389.52	Геодезический метод	2.50	-
4626	464111.45	4218368.60	Геодезический метод	2.50	-
4627	464117.55	4218361.14	Геодезический метод	2.50	-
4628	464176.92	4218343.77	Геодезический метод	2.50	-
4629	464157.07	4218341.56	Геодезический метод	2.50	-
4630	464117.32	4218337.14	Геодезический метод	2.50	-
4631	464120.86	4218307.34	Геодезический метод	2.50	-
4632	464120.89	4218307.08	Геодезический метод	2.50	-
4633	464108.96	4218287.75	Геодезический метод	2.50	-
4634	464108.17	4218294.44	Геодезический метод	2.50	-
4635	464104.63	4218324.23	Геодезический метод	2.50	-
4636	464101.09	4218354.01	Геодезический метод	2.50	-
4637	464097.55	4218383.80	Геодезический метод	2.50	-
4638	464094.01	4218413.59	Геодезический метод	2.50	-
4639	464089.25	4218457.15	Геодезический метод	2.50	-
4640	464068.38	4218456.30	Геодезический метод	2.50	-
4641	464061.41	4218409.96	Геодезический метод	2.50	-
4642	464054.33	4218409.16	Геодезический метод	2.50	-
4643	464057.87	4218379.37	Геодезический метод	2.50	-
4644	464061.42	4218349.58	Геодезический метод	2.50	-
4645	464064.95	4218319.80	Геодезический метод	2.50	-
4646	464068.49	4218290.01	Геодезический метод	2.50	-
4647	464072.03	4218260.22	Геодезический метод	2.50	-
4648	464032.28	4218255.79	Геодезический метод	2.50	-
4649	464035.82	4218226.01	Геодезический метод	2.50	-



## 2. Сведения о характерных точках границ объекта

Обозначение характерных точек границ	Координаты, м		Метод определения координат характерной точки	Средняя квадратическая погрешность положения характерной точки (Mt), м	Описание обозначения точки на местности (при наличии)
	X	Y			
1	2	3	4	5	6
4650	464073.44	4218230.20	Геодезический метод	2.50	-
4651	464056.39	4218202.58	Геодезический метод	2.50	-
4652	464057.65	4218188.11	Геодезический метод	2.50	-
4653	464080.89	4218177.82	Геодезический метод	2.50	-
4654	464083.18	4218158.60	Геодезический метод	2.50	-
4655	464122.85	4218163.03	Геодезический метод	2.50	-
4656	464122.74	4218163.92	Геодезический метод	2.50	-
4657	464126.87	4218163.10	Геодезический метод	2.50	-
4658	464138.17	4218161.92	Геодезический метод	2.50	-
4659	464138.59	4218158.38	Геодезический метод	2.50	-
4660	464141.68	4218132.44	Геодезический метод	2.50	-
4661	464142.13	4218128.59	Геодезический метод	2.50	-
4662	464153.33	4218129.84	Геодезический метод	2.50	-
4663	464181.89	4218133.01	Геодезический метод	2.50	-
4664	464221.64	4218137.44	Геодезический метод	2.50	-
4665	464218.10	4218167.24	Геодезический метод	2.50	-
4666	464178.34	4218162.81	Геодезический метод	2.50	-
4667	464174.80	4218192.60	Геодезический метод	2.50	-
4668	464214.56	4218197.03	Геодезический метод	2.50	-
4669	464211.01	4218226.81	Геодезический метод	2.50	-
4670	464207.47	4218256.61	Геодезический метод	2.50	-
4671	464203.92	4218286.41	Геодезический метод	2.50	-
4672	464200.38	4218316.19	Геодезический метод	2.50	-
4673	464197.67	4218338.92	Геодезический метод	2.50	-
4674	464197.95	4218338.86	Геодезический метод	2.50	-

## 2. Сведения о характерных точках границ объекта

Обозначение характерных точек границ	Координаты, м		Метод определения координат характерной точки	Средняя квадратическая погрешность положения характерной точки (Mt), м	Описание обозначения точки на местности (при наличии)
	X	Y			
1	2	3	4	5	6
4675	464203.00	4218340.36	Геодезический метод	2.50	-
4676	464207.07	4218351.43	Геодезический метод	2.50	-
4677	464206.23	4218391.01	Геодезический метод	2.50	-
4678	464203.18	4218410.20	Геодезический метод	2.50	-
4679	464191.06	4218425.54	Геодезический метод	2.50	-
4680	464186.92	4218446.99	Геодезический метод	2.50	-
4681	464192.68	4218473.93	Геодезический метод	2.50	-
4682	464191.90	4218493.81	Геодезический метод	2.50	-
4683	464193.04	4218504.78	Геодезический метод	2.50	-
4684	464195.20	4218486.68	Геодезический метод	2.50	-
4596	464225.02	4218490.04	Геодезический метод	2.50	-
4685	466299.69	4219469.28	Геодезический метод	2.50	-
4686	466273.61	4219499.60	Геодезический метод	2.50	-
4687	466296.36	4219519.17	Геодезический метод	2.50	-
4688	466270.27	4219549.49	Геодезический метод	2.50	-
4689	466262.14	4219542.49	Геодезический метод	2.50	-
4690	466226.18	4219577.81	Геодезический метод	2.50	-
4691	466202.16	4219595.77	Геодезический метод	2.50	-
4692	466190.84	4219598.94	Геодезический метод	2.50	-
4693	466175.77	4219595.54	Геодезический метод	2.50	-
4694	466155.10	4219578.64	Геодезический метод	2.50	-
4695	466147.44	4219569.93	Геодезический метод	2.50	-
4696	466147.94	4219557.14	Геодезический метод	2.50	-
4697	466146.25	4219549.47	Геодезический метод	2.50	-
4698	466066.15	4219473.72	Геодезический метод	2.50	-

## 2. Сведения о характерных точках границ объекта

Обозначение характерных точек границ	Координаты, м		Метод определения координат характерной точки	Средняя квадратическая погрешность положения характерной точки (Mt), м	Описание обозначения точки на местности (при наличии)
	X	Y			
1	2	3	4	5	6
4699	466061.24	4219466.32	Геодезический метод	2.50	-
4700	466076.38	4219443.07	Геодезический метод	2.50	-
4701	466082.64	4219429.55	Геодезический метод	2.50	-
4702	466077.04	4219426.93	Геодезический метод	2.50	-
4703	466086.70	4219406.23	Геодезический метод	2.50	-
4704	466096.05	4219387.27	Геодезический метод	2.50	-
4705	466101.57	4219389.62	Геодезический метод	2.50	-
4706	466111.93	4219389.42	Геодезический метод	2.50	-
4707	466136.49	4219386.96	Геодезический метод	2.50	-
4708	466145.35	4219394.75	Геодезический метод	2.50	-
4709	466142.44	4219401.82	Геодезический метод	2.50	-
4710	466145.28	4219399.86	Геодезический метод	2.50	-
4711	466148.22	4219396.37	Геодезический метод	2.50	-
4712	466147.67	4219389.94	Геодезический метод	2.50	-
4713	466126.79	4219373.05	Геодезический метод	2.50	-
4714	466121.95	4219371.59	Геодезический метод	2.50	-
4715	466109.64	4219376.48	Геодезический метод	2.50	-
4716	466105.61	4219376.03	Геодезический метод	2.50	-
4717	466101.51	4219374.66	Геодезический метод	2.50	-
4718	466099.08	4219359.30	Геодезический метод	2.50	-
4719	466101.46	4219352.57	Геодезический метод	2.50	-
4720	466054.36	4219314.47	Геодезический метод	2.50	-
4721	466046.11	4219310.55	Геодезический метод	2.50	-
4722	466020.11	4219348.45	Геодезический метод	2.50	-
4723	466013.28	4219359.79	Геодезический метод	2.50	-

## 2. Сведения о характерных точках границ объекта

Обозначение характерных точек границ	Координаты, м		Метод определения координат характерной точки	Средняя квадратическая погрешность положения характерной точки (Mt), м	Описание обозначения точки на местности (при наличии)
	X	Y			
1	2	3	4	5	6
4724	466017.61	4219371.56	Геодезический метод	2.50	-
4725	466027.06	4219378.34	Геодезический метод	2.50	-
4726	466034.75	4219386.34	Геодезический метод	2.50	-
4727	466035.30	4219392.77	Геодезический метод	2.50	-
4728	466030.42	4219404.97	Геодезический метод	2.50	-
4729	466025.78	4219410.81	Геодезический метод	2.50	-
4730	466014.39	4219413.16	Геодезический метод	2.50	-
4731	466002.81	4219412.70	Геодезический метод	2.50	-
4732	465993.60	4219412.75	Геодезический метод	2.50	-
4733	465983.96	4219413.57	Геодезический метод	2.50	-
4734	465975.41	4219417.24	Геодезический метод	2.50	-
4735	465967.06	4219423.32	Геодезический метод	2.50	-
4736	465960.44	4219429.16	Геодезический метод	2.50	-
4737	465940.16	4219446.38	Геодезический метод	2.50	-
4738	465923.41	4219454.93	Геодезический метод	2.50	-
4739	465902.42	4219457.31	Геодезический метод	2.50	-
4740	465897.37	4219453.22	Геодезический метод	2.50	-
4741	465898.29	4219450.35	Геодезический метод	2.50	-
4742	465931.04	4219423.52	Геодезический метод	2.50	-
4743	465963.11	4219391.54	Геодезический метод	2.50	-
4744	465978.47	4219359.23	Геодезический метод	2.50	-
4745	465985.08	4219354.29	Геодезический метод	2.50	-
4746	465997.70	4219348.77	Геодезический метод	2.50	-
4747	466010.58	4219336.47	Геодезический метод	2.50	-
4748	466017.90	4219323.05	Геодезический метод	2.50	-

## 2. Сведения о характерных точках границ объекта

Обозначение характерных точек границ	Координаты, м		Метод определения координат характерной точки	Средняя квадратическая погрешность положения характерной точки (Mt), м	Описание обозначения точки на местности (при наличии)
	X	Y			
1	2	3	4	5	6
4749	466020.66	4219313.95	Геодезический метод	2.50	-
4750	466018.91	4219297.07	Геодезический метод	2.50	-
4751	466019.32	4219286.68	Геодезический метод	2.50	-
4752	466025.89	4219282.44	Геодезический метод	2.50	-
4753	466032.28	4219283.08	Геодезический метод	2.50	-
4754	466056.71	4219295.35	Геодезический метод	2.50	-
4755	466070.26	4219296.68	Геодезический метод	2.50	-
4756	466078.34	4219295.00	Геодезический метод	2.50	-
4757	466091.91	4219277.81	Геодезический метод	2.50	-
4758	466102.54	4219261.82	Геодезический метод	2.50	-
4759	466109.68	4219253.30	Геодезический метод	2.50	-
4760	466116.85	4219253.98	Геодезический метод	2.50	-
4761	466141.73	4219275.36	Геодезический метод	2.50	-
4762	466195.86	4219316.39	Геодезический метод	2.50	-
4763	466205.47	4219326.37	Геодезический метод	2.50	-
4764	466209.25	4219332.12	Геодезический метод	2.50	-
4765	466208.23	4219337.69	Геодезический метод	2.50	-
4766	466203.58	4219344.00	Геодезический метод	2.50	-
4767	466196.82	4219350.59	Геодезический метод	2.50	-
4768	466194.57	4219369.00	Геодезический метод	2.50	-
4769	466204.21	4219370.34	Геодезический метод	2.50	-
4770	466197.09	4219394.27	Геодезический метод	2.50	-
4771	466184.00	4219392.38	Геодезический метод	2.50	-
4772	466184.56	4219400.99	Геодезический метод	2.50	-
4773	466185.05	4219402.73	Геодезический метод	2.50	-

## 2. Сведения о характерных точках границ объекта

Обозначение характерных точек границ	Координаты, м		Метод определения координат характерной точки	Средняя квадратическая погрешность положения характерной точки (Mt), м	Описание обозначения точки на местности (при наличии)
	X	Y			
1	2	3	4	5	6
4774	466194.20	4219406.91	Геодезический метод	2.50	-
4775	466189.23	4219419.82	Геодезический метод	2.50	-
4776	466190.38	4219426.04	Геодезический метод	2.50	-
4777	466191.17	4219434.13	Геодезический метод	2.50	-
4778	466199.30	4219437.85	Геодезический метод	2.50	-
4779	466190.63	4219459.66	Геодезический метод	2.50	-
4780	466198.07	4219463.01	Геодезический метод	2.50	-
4781	466191.01	4219487.09	Геодезический метод	2.50	-
4782	466192.02	4219486.72	Геодезический метод	2.50	-
4783	466198.64	4219480.88	Геодезический метод	2.50	-
4784	466202.17	4219482.62	Геодезический метод	2.50	-
4785	466210.59	4219492.66	Геодезический метод	2.50	-
4786	466212.78	4219497.94	Геодезический метод	2.50	-
4787	466210.58	4219503.06	Геодезический метод	2.50	-
4788	466206.44	4219506.50	Геодезический метод	2.50	-
4789	466207.11	4219511.21	Геодезический метод	2.50	-
4790	466220.71	4219522.97	Геодезический метод	2.50	-
4791	466228.78	4219529.37	Геодезический метод	2.50	-
4792	466230.49	4219529.04	Геодезический метод	2.50	-
4793	466236.87	4219520.77	Геодезический метод	2.50	-
4794	466224.78	4219510.37	Геодезический метод	2.50	-
4795	466250.87	4219480.04	Геодезический метод	2.50	-
4796	466276.95	4219449.72	Геодезический метод	2.50	-
4685	466299.69	4219469.28	Геодезический метод	2.50	-
4797	465019.58	4223866.70	Геодезический метод	2.50	-

## 2. Сведения о характерных точках границ объекта

Обозначение характерных точек границ	Координаты, м		Метод определения координат характерной точки	Средняя квадратическая погрешность положения характерной точки (Mt), м	Описание обозначения точки на местности (при наличии)
	X	Y			
1	2	3	4	5	6
4798	465006.91	4223875.28	Геодезический метод	2.50	-
4799	464985.98	4223868.06	Геодезический метод	2.50	-
4800	464960.00	4223870.23	Геодезический метод	2.50	-
4801	464917.42	4223878.17	Геодезический метод	2.50	-
4802	464887.82	4223896.21	Геодезический метод	2.50	-
4803	464869.06	4223908.48	Геодезический метод	2.50	-
4804	464859.67	4223904.87	Геодезический метод	2.50	-
4805	464848.13	4223884.66	Геодезический метод	2.50	-
4806	464825.03	4223882.50	Геодезический метод	2.50	-
4807	464797.60	4223883.94	Геодезический метод	2.50	-
4808	464777.48	4223882.60	Геодезический метод	2.50	-
4809	464737.35	4223772.14	Геодезический метод	2.50	-
4810	464953.65	4223676.92	Геодезический метод	2.50	-
4797	465019.58	4223866.70	Геодезический метод	2.50	-
4811	463736.10	4223566.38	Геодезический метод	2.50	-
4812	463667.83	4223637.91	Геодезический метод	2.50	-
4813	463635.06	4223662.57	Геодезический метод	2.50	-
4814	463594.22	4223617.21	Геодезический метод	2.50	-
4815	463516.94	4223667.11	Геодезический метод	2.50	-
4816	463499.49	4223621.92	Геодезический метод	2.50	-
4817	463497.81	4223579.94	Геодезический метод	2.50	-
4818	463539.21	4223553.53	Геодезический метод	2.50	-
4819	463591.34	4223511.79	Геодезический метод	2.50	-
4820	463605.43	4223500.52	Геодезический метод	2.50	-
4821	463666.13	4223471.38	Геодезический метод	2.50	-

## 2. Сведения о характерных точках границ объекта

Обозначение характерных точек границ	Координаты, м		Метод определения координат характерной точки	Средняя квадратическая погрешность положения характерной точки (Mt), м	Описание обозначения точки на местности (при наличии)
	X	Y			
1	2	3	4	5	6
4822	463714.11	4223535.51	Геодезический метод	2.50	-
4811	463736.10	4223566.38	Геодезический метод	2.50	-
4823	466456.83	4220070.07	Геодезический метод	2.50	-
4824	466429.64	4220098.92	Геодезический метод	2.50	-
4825	466431.58	4220100.78	Геодезический метод	2.50	-
4826	466432.33	4220107.42	Геодезический метод	2.50	-
4827	466428.84	4220112.09	Геодезический метод	2.50	-
4828	466405.88	4220119.07	Геодезический метод	2.50	-
4829	466234.42	4219979.98	Геодезический метод	2.50	-
4830	466190.28	4220020.97	Геодезический метод	2.50	-
4831	466180.72	4220022.11	Геодезический метод	2.50	-
4832	466192.80	4220012.72	Геодезический метод	2.50	-
4833	466174.41	4219989.19	Геодезический метод	2.50	-
4834	466173.81	4219978.97	Геодезический метод	2.50	-
4835	466181.31	4219968.66	Геодезический метод	2.50	-
4836	466238.13	4219917.54	Геодезический метод	2.50	-
4837	466251.17	4219907.03	Геодезический метод	2.50	-
4838	466264.85	4219891.88	Геодезический метод	2.50	-
4839	466266.94	4219894.30	Геодезический метод	2.50	-
4840	466274.75	4219888.00	Геодезический метод	2.50	-
4841	466261.37	4219871.32	Геодезический метод	2.50	-
4842	466269.64	4219863.01	Геодезический метод	2.50	-
4843	466278.18	4219872.49	Геодезический метод	2.50	-
4844	466284.54	4219869.40	Геодезический метод	2.50	-
4845	466291.49	4219874.49	Геодезический метод	2.50	-



## 2. Сведения о характерных точках границ объекта

Обозначение характерных точек границ	Координаты, м		Метод определения координат характерной точки	Средняя квадратическая погрешность положения характерной точки (Mt), м	Описание обозначения точки на местности (при наличии)
	X	Y			
1	2	3	4	5	6
4846	466299.09	4219875.80	Геодезический метод	2.50	-
4847	466320.61	4219896.45	Геодезический метод	2.50	-
4848	466321.50	4219898.98	Геодезический метод	2.50	-
4849	466315.77	4219904.87	Геодезический метод	2.50	-
4850	466291.96	4219923.33	Геодезический метод	2.50	-
4851	466299.98	4219932.63	Геодезический метод	2.50	-
4852	466284.86	4219949.69	Геодезический метод	2.50	-
4853	466277.47	4219941.74	Геодезический метод	2.50	-
4854	466275.20	4219943.71	Геодезический метод	2.50	-
4855	466252.46	4219963.28	Геодезический метод	2.50	-
4856	466251.62	4219962.30	Геодезический метод	2.50	-
4857	466252.29	4219965.54	Геодезический метод	2.50	-
4858	466252.86	4219968.34	Геодезический метод	2.50	-
4859	466274.22	4219977.19	Геодезический метод	2.50	-
4860	466301.33	4219979.84	Геодезический метод	2.50	-
4861	466321.24	4219992.83	Геодезический метод	2.50	-
4862	466339.65	4220005.56	Геодезический метод	2.50	-
4863	466350.22	4220006.36	Геодезический метод	2.50	-
4864	466356.91	4220004.42	Геодезический метод	2.50	-
4865	466366.45	4220005.80	Геодезический метод	2.50	-
4866	466386.52	4220032.49	Геодезический метод	2.50	-
4867	466411.75	4220057.89	Геодезический метод	2.50	-
4868	466412.75	4220062.93	Геодезический метод	2.50	-
4869	466409.79	4220067.01	Геодезический метод	2.50	-
4870	466404.01	4220071.90	Геодезический метод	2.50	-

## 2. Сведения о характерных точках границ объекта

Обозначение характерных точек границ	Координаты, м		Метод определения координат характерной точки	Средняя квадратическая погрешность положения характерной точки (Mt), м	Описание обозначения точки на местности (при наличии)
	X	Y			
1	2	3	4	5	6
4871	466402.81	4220076.85	Геодезический метод	2.50	-
4872	466406.25	4220081.04	Геодезический метод	2.50	-
4873	466435.33	4220052.77	Геодезический метод	2.50	-
4823	466456.83	4220070.07	Геодезический метод	2.50	-
4874	465025.81	4220231.75	Геодезический метод	2.50	-
4875	464859.33	4220106.15	Геодезический метод	2.50	-
4876	464803.51	4220067.07	Геодезический метод	2.50	-
4877	464806.35	4220059.88	Геодезический метод	2.50	-
4878	464812.48	4220051.61	Геодезический метод	2.50	-
4879	464810.82	4220048.04	Геодезический метод	2.50	-
4880	464804.41	4220042.89	Геодезический метод	2.50	-
4881	464796.59	4220038.18	Геодезический метод	2.50	-
4882	464813.05	4220014.02	Геодезический метод	2.50	-
4883	464816.04	4220006.52	Геодезический метод	2.50	-
4884	464810.90	4220002.33	Геодезический метод	2.50	-
4885	464802.47	4220000.29	Геодезический метод	2.50	-
4886	464792.62	4220003.91	Геодезический метод	2.50	-
4887	464785.01	4220016.92	Геодезический метод	2.50	-
4888	464780.80	4220032.66	Геодезический метод	2.50	-
4889	464778.91	4220047.70	Геодезический метод	2.50	-
4890	464778.72	4220049.72	Геодезический метод	2.50	-
4891	464609.05	4219930.93	Геодезический метод	2.50	-
4892	464624.58	4219913.41	Геодезический метод	2.50	-
4893	464638.63	4219904.35	Геодезический метод	2.50	-
4894	464650.07	4219903.30	Геодезический метод	2.50	-

2. Сведения о характерных точках границ объекта					
Обозначение характерных точек границ	Координаты, м		Метод определения координат характерной точки	Средняя квадратическая погрешность положения характерной точки (Mt), м	Описание обозначения точки на местности (при наличии)
	X	Y			
1	2	3	4	5	6
4895	464654.18	4219908.26	Геодезический метод	2.50	-
4896	464657.10	4219912.98	Геодезический метод	2.50	-
4897	464654.65	4219921.99	Геодезический метод	2.50	-
4898	464656.86	4219936.98	Геодезический метод	2.50	-
4899	464666.07	4219952.35	Геодезический метод	2.50	-
4900	464676.33	4219963.95	Геодезический метод	2.50	-
4901	464694.47	4219973.27	Геодезический метод	2.50	-
4902	464725.38	4219976.28	Геодезический метод	2.50	-
4903	464740.46	4219979.17	Геодезический метод	2.50	-
4904	464743.16	4219981.77	Геодезический метод	2.50	-
4905	464744.16	4219989.41	Геодезический метод	2.50	-
4906	464743.30	4219998.78	Геодезический метод	2.50	-
4907	464742.52	4220011.16	Геодезический метод	2.50	-
4908	464745.34	4220018.18	Геодезический метод	2.50	-
4909	464751.33	4220021.11	Геодезический метод	2.50	-
4910	464761.76	4220020.52	Геодезический метод	2.50	-
4911	464770.46	4220018.35	Геодезический метод	2.50	-
4912	464777.03	4220011.21	Геодезический метод	2.50	-
4913	464788.96	4219992.66	Геодезический метод	2.50	-
4914	464800.66	4219972.30	Геодезический метод	2.50	-
4915	464805.49	4219950.99	Геодезический метод	2.50	-
4916	464812.85	4219944.87	Геодезический метод	2.50	-
4917	464823.43	4219937.48	Геодезический метод	2.50	-
4918	464834.86	4219931.82	Геодезический метод	2.50	-
4919	464835.74	4219934.86	Геодезический метод	2.50	-

## 2. Сведения о характерных точках границ объекта

Обозначение характерных точек границ	Координаты, м		Метод определения координат характерной точки	Средняя квадратическая погрешность положения характерной точки (Mt), м	Описание обозначения точки на местности (при наличии)
	X	Y			
1	2	3	4	5	6
4920	464831.93	4219953.02	Геодезический метод	2.50	-
4921	464827.12	4219973.65	Геодезический метод	2.50	-
4922	464827.34	4219980.75	Геодезический метод	2.50	-
4923	464831.50	4219989.52	Геодезический метод	2.50	-
4924	464837.56	4220003.47	Геодезический метод	2.50	-
4925	464843.28	4220013.28	Геодезический метод	2.50	-
4926	464847.00	4220023.14	Геодезический метод	2.50	-
4927	464846.37	4220039.33	Геодезический метод	2.50	-
4928	464841.32	4220050.84	Геодезический метод	2.50	-
4929	464831.06	4220067.64	Геодезический метод	2.50	-
4930	464833.82	4220073.85	Геодезический метод	2.50	-
4931	464842.75	4220080.81	Геодезический метод	2.50	-
4932	464860.78	4220085.61	Геодезический метод	2.50	-
4933	464873.64	4220081.51	Геодезический метод	2.50	-
4934	464895.96	4220081.38	Геодезический метод	2.50	-
4935	464904.88	4220086.23	Геодезический метод	2.50	-
4936	464907.28	4220091.43	Геодезический метод	2.50	-
4937	464906.93	4220100.52	Геодезический метод	2.50	-
4938	464910.90	4220113.88	Геодезический метод	2.50	-
4939	464927.61	4220141.95	Геодезический метод	2.50	-
4940	464933.93	4220162.00	Геодезический метод	2.50	-
4941	465015.69	4220187.20	Геодезический метод	2.50	-
4874	465025.81	4220231.75	Геодезический метод	2.50	-
4942	466097.94	4222914.66	Геодезический метод	2.50	-
4943	466077.26	4222948.90	Геодезический метод	2.50	-

## 2. Сведения о характерных точках границ объекта

Обозначение характерных точек границ	Координаты, м		Метод определения координат характерной точки	Средняя квадратическая погрешность положения характерной точки (Mt), м	Описание обозначения точки на местности (при наличии)
	X	Y			
1	2	3	4	5	6
4944	466056.57	4222983.14	Геодезический метод	2.50	-
4945	466030.90	4222967.62	Геодезический метод	2.50	-
4946	466005.22	4222952.11	Геодезический метод	2.50	-
4947	466004.44	4222953.40	Геодезический метод	2.50	-
4948	466003.67	4222954.68	Геодезический метод	2.50	-
4949	466029.34	4222970.19	Геодезический метод	2.50	-
4950	466055.02	4222985.70	Геодезический метод	2.50	-
4951	466034.34	4223019.94	Геодезический метод	2.50	-
4952	466008.66	4223004.43	Геодезический метод	2.50	-
4953	465982.98	4222988.92	Геодезический метод	2.50	-
4954	465974.79	4222983.97	Геодезический метод	2.50	-
4955	465958.25	4222973.98	Геодезический метод	2.50	-
4956	465933.51	4222959.03	Геодезический метод	2.50	-
4957	465954.97	4222923.51	Геодезический метод	2.50	-
4958	465976.43	4222887.99	Геодезический метод	2.50	-
4959	466001.16	4222902.93	Геодезический метод	2.50	-
4960	466025.90	4222917.88	Геодезический метод	2.50	-
4961	466046.59	4222883.64	Геодезический метод	2.50	-
4962	466052.36	4222887.12	Геодезический метод	2.50	-
4963	466072.27	4222899.15	Геодезический метод	2.50	-
4942	466097.94	4222914.66	Геодезический метод	2.50	-
4964	465406.15	4218695.64	Геодезический метод	2.50	-
4965	465392.39	4218707.43	Геодезический метод	2.50	-
4966	465353.67	4218727.93	Геодезический метод	2.50	-
4967	465322.43	4218744.03	Геодезический метод	2.50	-

## 2. Сведения о характерных точках границ объекта

Обозначение характерных точек границ	Координаты, м		Метод определения координат характерной точки	Средняя квадратическая погрешность положения характерной точки (Mt), м	Описание обозначения точки на местности (при наличии)
	X	Y			
1	2	3	4	5	6
4968	465295.86	4218747.99	Геодезический метод	2.50	-
4969	465260.71	4218743.62	Геодезический метод	2.50	-
4970	465225.10	4218733.23	Геодезический метод	2.50	-
4971	465207.69	4218717.84	Геодезический метод	2.50	-
4972	465202.38	4218700.02	Геодезический метод	2.50	-
4973	465202.28	4218687.31	Геодезический метод	2.50	-
4974	465205.08	4218679.62	Геодезический метод	2.50	-
4975	465192.78	4218671.94	Геодезический метод	2.50	-
4976	465169.95	4218667.14	Геодезический метод	2.50	-
4977	465155.54	4218672.28	Геодезический метод	2.50	-
4978	465131.39	4218698.95	Геодезический метод	2.50	-
4979	465072.15	4218773.58	Геодезический метод	2.50	-
4980	465034.93	4218790.41	Геодезический метод	2.50	-
4981	465067.48	4218768.71	Геодезический метод	2.50	-
4982	465155.79	4218661.45	Геодезический метод	2.50	-
4983	465193.64	4218661.44	Геодезический метод	2.50	-
4984	465275.64	4218705.60	Геодезический метод	2.50	-
4985	465379.71	4218680.37	Геодезический метод	2.50	-
4964	465406.15	4218695.64	Геодезический метод	2.50	-
4986	466225.07	4222924.74	Геодезический метод	2.50	-
4987	466200.26	4222965.83	Геодезический метод	2.50	-
4988	466178.86	4222952.90	Геодезический метод	2.50	-
4989	466167.52	4222946.05	Геодезический метод	2.50	-
4990	466157.46	4222939.98	Геодезический метод	2.50	-
4991	466131.37	4222983.18	Геодезический метод	2.50	-

## 2. Сведения о характерных точках границ объекта

Обозначение характерных точек границ	Координаты, м		Метод определения координат характерной точки	Средняя квадратическая погрешность положения характерной точки (Mt), м	Описание обозначения точки на местности (при наличии)
	X	Y			
1	2	3	4	5	6
4992	466105.76	4223025.58	Геодезический метод	2.50	-
4993	466095.08	4223019.13	Геодезический метод	2.50	-
4994	466091.34	4223016.87	Геодезический метод	2.50	-
4995	466062.96	4222999.73	Геодезический метод	2.50	-
4996	466078.11	4222974.64	Геодезический метод	2.50	-
4997	466098.79	4222940.40	Геодезический метод	2.50	-
4998	466124.47	4222955.91	Геодезический метод	2.50	-
4999	466129.26	4222958.80	Геодезический метод	2.50	-
5000	466130.13	4222957.35	Геодезический метод	2.50	-
5001	466115.90	4222948.76	Геодезический метод	2.50	-
5002	466099.67	4222938.95	Геодезический метод	2.50	-
5003	466114.66	4222914.13	Геодезический метод	2.50	-
5004	466139.48	4222873.04	Геодезический метод	2.50	-
5005	466160.87	4222885.97	Геодезический метод	2.50	-
5006	466171.58	4222892.44	Геодезический метод	2.50	-
5007	466182.27	4222898.89	Геодезический метод	2.50	-
5008	466193.53	4222905.69	Геодезический метод	2.50	-
5009	466203.67	4222911.82	Геодезический метод	2.50	-
4986	466225.07	4222924.74	Геодезический метод	2.50	-
5010	463418.85	4217925.70	Геодезический метод	2.50	-
5011	463408.41	4217931.96	Геодезический метод	2.50	-
5012	463339.19	4217946.44	Геодезический метод	2.50	-
5013	463316.77	4217960.29	Геодезический метод	2.50	-
5014	463320.16	4217952.06	Геодезический метод	2.50	-
5015	463306.49	4217933.54	Геодезический метод	2.50	-

## 2. Сведения о характерных точках границ объекта

Обозначение характерных точек границ	Координаты, м		Метод определения координат характерной точки	Средняя квадратическая погрешность положения характерной точки (Mt), м	Описание обозначения точки на местности (при наличии)
	X	Y			
1	2	3	4	5	6
5016	463271.93	4217886.74	Геодезический метод	2.50	-
5017	463351.12	4217832.91	Геодезический метод	2.50	-
5010	463418.85	4217925.70	Геодезический метод	2.50	-
5018	465343.98	4222443.50	Геодезический метод	2.50	-
5019	465342.82	4222463.50	Геодезический метод	2.50	-
5020	465341.66	4222483.56	Геодезический метод	2.50	-
5021	465339.86	4222514.68	Геодезический метод	2.50	-
5022	465338.13	4222544.88	Геодезический метод	2.50	-
5023	465336.51	4222572.63	Геодезический метод	2.50	-
5024	465301.98	4222569.43	Геодезический метод	2.50	-
5025	465301.59	4222573.67	Геодезический метод	2.50	-
5026	465272.00	4222572.80	Геодезический метод	2.50	-
5027	465275.30	4222539.04	Геодезический метод	2.50	-
5028	465278.62	4222505.05	Геодезический метод	2.50	-
5029	465281.96	4222470.84	Геодезический метод	2.50	-
5030	465283.22	4222457.97	Геодезический метод	2.50	-
5031	465285.18	4222437.72	Геодезический метод	2.50	-
5032	465287.85	4222410.45	Геодезический метод	2.50	-
5033	465289.66	4222391.98	Геодезический метод	2.50	-
5034	465316.41	4222398.47	Геодезический метод	2.50	-
5035	465314.16	4222421.36	Геодезический метод	2.50	-
5036	465312.29	4222440.38	Геодезический метод	2.50	-
5018	465343.98	4222443.50	Геодезический метод	2.50	-
5037	466086.56	4219572.07	Геодезический метод	2.50	-
5038	466075.47	4219586.33	Геодезический метод	2.50	-



## 2. Сведения о характерных точках границ объекта

Обозначение характерных точек границ	Координаты, м		Метод определения координат характерной точки	Средняя квадратическая погрешность положения характерной точки (Mt), м	Описание обозначения точки на местности (при наличии)
	X	Y			
1	2	3	4	5	6
5039	466083.47	4219594.15	Геодезический метод	2.50	-
5040	466067.40	4219596.71	Геодезический метод	2.50	-
5041	466058.51	4219608.15	Геодезический метод	2.50	-
5042	466028.58	4219648.02	Геодезический метод	2.50	-
5043	466007.46	4219626.41	Геодезический метод	2.50	-
5044	466034.62	4219601.94	Геодезический метод	2.50	-
5045	466021.95	4219603.96	Геодезический метод	2.50	-
5046	466005.80	4219602.52	Геодезический метод	2.50	-
5047	465991.76	4219590.76	Геодезический метод	2.50	-
5048	465962.67	4219535.91	Геодезический метод	2.50	-
5049	465956.38	4219520.55	Геодезический метод	2.50	-
5050	465955.09	4219512.50	Геодезический метод	2.50	-
5051	465957.42	4219503.98	Геодезический метод	2.50	-
5052	465962.73	4219498.39	Геодезический метод	2.50	-
5053	465971.17	4219495.82	Геодезический метод	2.50	-
5054	465964.32	4219490.92	Геодезический метод	2.50	-
5055	465978.85	4219470.58	Геодезический метод	2.50	-
5056	466017.91	4219498.49	Геодезический метод	2.50	-
5057	466013.84	4219504.19	Геодезический метод	2.50	-
5058	466016.71	4219507.50	Геодезический метод	2.50	-
5059	466020.72	4219512.45	Геодезический метод	2.50	-
5060	466020.08	4219518.44	Геодезический метод	2.50	-
5061	466016.58	4219520.90	Геодезический метод	2.50	-
5062	466003.03	4219522.37	Геодезический метод	2.50	-
5063	465994.94	4219524.66	Геодезический метод	2.50	-

## 2. Сведения о характерных точках границ объекта

Обозначение характерных точек границ	Координаты, м		Метод определения координат характерной точки	Средняя квадратическая погрешность положения характерной точки (Mt), м	Описание обозначения точки на местности (при наличии)
	X	Y			
1	2	3	4	5	6
5064	465992.82	4219532.88	Геодезический метод	2.50	-
5065	465996.56	4219539.43	Геодезический метод	2.50	-
5066	466006.21	4219553.61	Геодезический метод	2.50	-
5067	466019.07	4219569.93	Геодезический метод	2.50	-
5068	466027.39	4219587.75	Геодезический метод	2.50	-
5069	466032.16	4219588.74	Геодезический метод	2.50	-
5070	466035.88	4219585.68	Геодезический метод	2.50	-
5071	466037.13	4219574.04	Геодезический метод	2.50	-
5072	466036.14	4219568.79	Геодезический метод	2.50	-
5073	466041.51	4219564.40	Геодезический метод	2.50	-
5074	466047.85	4219566.04	Геодезический метод	2.50	-
5075	466053.85	4219569.15	Геодезический метод	2.50	-
5076	466060.74	4219555.08	Геодезический метод	2.50	-
5037	466086.56	4219572.07	Геодезический метод	2.50	-
5077	465642.78	4221861.72	Геодезический метод	2.50	-
5078	465638.08	4221879.58	Геодезический метод	2.50	-
5079	465629.26	4221913.42	Геодезический метод	2.50	-
5080	465627.47	4221920.28	Геодезический метод	2.50	-
5081	465619.20	4221918.83	Геодезический метод	2.50	-
5082	465609.51	4221938.77	Геодезический метод	2.50	-
5083	465599.33	4221971.57	Геодезический метод	2.50	-
5084	465580.11	4221976.39	Геодезический метод	2.50	-
5085	465555.21	4221973.86	Геодезический метод	2.50	-
5086	465547.53	4221970.96	Геодезический метод	2.50	-
5087	465578.86	4221861.99	Геодезический метод	2.50	-

2. Сведения о характерных точках границ объекта

Обозначение характерных точек границ	Координаты, м		Метод определения координат характерной точки	Средняя квадратическая погрешность положения характерной точки (Mt), м	Описание обозначения точки на местности (при наличии)
	X	Y			
1	2	3	4	5	6
5088	465612.20	4221874.22	Геодезический метод	2.50	-
5089	465616.04	4221855.69	Геодезический метод	2.50	-
5090	465617.31	4221856.21	Геодезический метод	2.50	-
5077	465642.78	4221861.72	Геодезический метод	2.50	-
5091	465234.18	4224532.33	Геодезический метод	2.50	-
5092	465209.00	4224544.50	Геодезический метод	2.50	-
5093	465046.55	4224623.25	Геодезический метод	2.50	-
5094	465034.68	4224590.57	Геодезический метод	2.50	-
5095	465073.14	4224571.28	Геодезический метод	2.50	-
5096	465143.15	4224533.02	Геодезический метод	2.50	-
5097	465201.61	4224530.13	Геодезический метод	2.50	-
5091	465234.18	4224532.33	Геодезический метод	2.50	-
5098	462646.77	4215219.53	Геодезический метод	2.50	-
5099	462601.55	4215229.90	Геодезический метод	2.50	-
5100	462595.63	4215204.46	Геодезический метод	2.50	-
5101	462589.58	4215178.52	Геодезический метод	2.50	-
5102	462583.51	4215152.46	Геодезический метод	2.50	-
5103	462577.33	4215125.91	Геодезический метод	2.50	-
5104	462571.34	4215099.49	Геодезический метод	2.50	-
5105	462612.22	4215088.01	Геодезический метод	2.50	-
5106	462619.55	4215115.91	Геодезический метод	2.50	-
5107	462626.56	4215142.58	Геодезический метод	2.50	-
5108	462633.45	4215168.82	Геодезический метод	2.50	-
5109	462640.14	4215194.32	Геодезический метод	2.50	-
5098	462646.77	4215219.53	Геодезический метод	2.50	-

## 2. Сведения о характерных точках границ объекта

Обозначение характерных точек границ	Координаты, м		Метод определения координат характерной точки	Средняя квадратическая погрешность положения характерной точки (M <sub>t</sub> ), м	Описание обозначения точки на местности (при наличии)
	X	Y			
1	2	3	4	5	6
5110	462892.34	4218090.97	Геодезический метод	2.50	-
5111	462867.25	4218099.62	Геодезический метод	2.50	-
5112	462829.71	4218113.38	Геодезический метод	2.50	-
5113	462822.84	4218094.61	Геодезический метод	2.50	-
5114	462815.95	4218075.82	Геодезический метод	2.50	-
5115	462809.07	4218057.04	Геодезический метод	2.50	-
5116	462802.18	4218038.26	Геодезический метод	2.50	-
5117	462839.73	4218024.50	Геодезический метод	2.50	-
5118	462876.27	4218011.09	Геодезический метод	2.50	-
5119	462881.07	4218033.82	Геодезический метод	2.50	-
5120	462886.94	4218063.58	Геодезический метод	2.50	-
5110	462892.34	4218090.97	Геодезический метод	2.50	-
5121	465804.56	4222350.13	Геодезический метод	2.50	-
5122	465802.96	4222354.86	Геодезический метод	2.50	-
5123	465799.84	4222353.81	Геодезический метод	2.50	-
5124	465796.95	4222362.79	Геодезический метод	2.50	-
5125	465788.91	4222387.77	Геодезический метод	2.50	-
5126	465790.40	4222388.12	Геодезический метод	2.50	-
5127	465800.39	4222390.86	Геодезический метод	2.50	-
5128	465793.82	4222421.37	Геодезический метод	2.50	-
5129	465782.02	4222469.67	Геодезический метод	2.50	-
5130	465773.89	4222500.43	Геодезический метод	2.50	-
5131	465767.37	4222504.56	Геодезический метод	2.50	-
5132	465766.70	4222504.99	Геодезический метод	2.50	-
5133	465765.46	4222504.22	Геодезический метод	2.50	-

## 2. Сведения о характерных точках границ объекта

Обозначение характерных точек границ	Координаты, м		Метод определения координат характерной точки	Средняя квадратическая погрешность положения характерной точки (Mt), м	Описание обозначения точки на местности (при наличии)
	X	Y			
1	2	3	4	5	6
5134	465752.13	4222496.02	Геодезический метод	2.50	-
5135	465752.94	4222492.65	Геодезический метод	2.50	-
5136	465725.29	4222464.82	Геодезический метод	2.50	-
5137	465730.01	4222445.25	Геодезический метод	2.50	-
5138	465726.57	4222443.83	Геодезический метод	2.50	-
5139	465728.28	4222435.46	Геодезический метод	2.50	-
5140	465739.18	4222420.29	Геодезический метод	2.50	-
5141	465768.85	4222427.16	Геодезический метод	2.50	-
5142	465771.65	4222417.69	Геодезический метод	2.50	-
5143	465770.76	4222417.54	Геодезический метод	2.50	-
5144	465778.20	4222385.29	Геодезический метод	2.50	-
5145	465760.51	4222381.33	Геодезический метод	2.50	-
5146	465775.53	4222340.39	Геодезический метод	2.50	-
5147	465800.51	4222348.75	Геодезический метод	2.50	-
5148	465801.10	4222348.95	Геодезический метод	2.50	-
5121	465804.56	4222350.13	Геодезический метод	2.50	-
5149	466251.96	4222880.23	Геодезический метод	2.50	-
5150	466227.14	4222921.32	Геодезический метод	2.50	-
5151	466205.74	4222908.39	Геодезический метод	2.50	-
5152	466195.70	4222902.32	Геодезический метод	2.50	-
5153	466184.34	4222895.47	Геодезический метод	2.50	-
5154	466173.90	4222889.17	Геодезический метод	2.50	-
5155	466162.94	4222882.54	Геодезический метод	2.50	-
5156	466141.54	4222869.62	Геодезический метод	2.50	-
5157	466166.36	4222828.53	Геодезический метод	2.50	-

## 2. Сведения о характерных точках границ объекта

Обозначение характерных точек границ	Координаты, м		Метод определения координат характерной точки	Средняя квадратическая погрешность положения характерной точки (M <sub>t</sub> ), м	Описание обозначения точки на местности (при наличии)
	X	Y			
1	2	3	4	5	6
5158	466187.76	4222841.45	Геодезический метод	2.50	-
5159	466201.58	4222849.80	Геодезический метод	2.50	-
5160	466209.16	4222854.38	Геодезический метод	2.50	-
5161	466221.71	4222861.96	Геодезический метод	2.50	-
5162	466230.56	4222867.30	Геодезический метод	2.50	-
5149	466251.96	4222880.23	Геодезический метод	2.50	-
5163	465915.59	4223391.71	Геодезический метод	2.50	-
5164	465894.93	4223394.92	Геодезический метод	2.50	-
5165	465873.12	4223398.31	Геодезический метод	2.50	-
5166	465849.92	4223401.92	Геодезический метод	2.50	-
5167	465839.80	4223403.50	Геодезический метод	2.50	-
5168	465811.11	4223403.50	Геодезический метод	2.50	-
5169	465823.84	4223357.67	Геодезический метод	2.50	-
5170	465835.25	4223354.17	Геодезический метод	2.50	-
5171	465857.46	4223347.34	Геодезический метод	2.50	-
5172	465878.34	4223340.92	Геодезический метод	2.50	-
5173	465898.12	4223334.84	Геодезический метод	2.50	-
5163	465915.59	4223391.71	Геодезический метод	2.50	-
5174	466012.11	4223056.75	Геодезический метод	2.50	-
5175	465984.66	4223101.84	Геодезический метод	2.50	-
5176	465965.31	4223090.15	Геодезический метод	2.50	-
5177	465952.93	4223082.68	Геодезический метод	2.50	-
5178	465945.88	4223078.42	Геодезический метод	2.50	-
5179	465944.33	4223080.98	Геодезический метод	2.50	-
5180	465951.64	4223085.39	Геодезический метод	2.50	-

## 2. Сведения о характерных точках границ объекта

Обозначение характерных точек границ	Координаты, м		Метод определения координат характерной точки	Средняя квадратическая погрешность положения характерной точки (Mt), м	Описание обозначения точки на местности (при наличии)
	X	Y			
1	2	3	4	5	6
5181	465983.10	4223104.40	Геодезический метод	2.50	-
5182	465970.58	4223125.12	Геодезический метод	2.50	-
5183	465941.68	4223107.67	Геодезический метод	2.50	-
5184	465932.84	4223102.33	Геодезический метод	2.50	-
5185	465936.12	4223076.02	Геодезический метод	2.50	-
5186	465945.67	4223014.86	Геодезический метод	2.50	-
5187	465961.53	4223024.44	Геодезический метод	2.50	-
5188	465960.75	4223025.72	Геодезический метод	2.50	-
5189	465965.17	4223028.40	Геодезический метод	2.50	-
5190	465973.18	4223033.23	Геодезический метод	2.50	-
5191	465992.61	4223044.97	Геодезический метод	2.50	-
5174	466012.11	4223056.75	Геодезический метод	2.50	-
5192	465703.35	4220079.57	Геодезический метод	2.50	-
5193	465702.46	4220086.93	Геодезический метод	2.50	-
5194	465691.03	4220097.60	Геодезический метод	2.50	-
5195	465677.58	4220103.87	Геодезический метод	2.50	-
5196	465670.25	4220101.99	Геодезический метод	2.50	-
5197	465662.99	4220093.20	Геодезический метод	2.50	-
5198	465661.23	4220086.93	Геодезический метод	2.50	-
5199	465662.00	4220067.15	Геодезический метод	2.50	-
5200	465661.33	4220053.52	Геодезический метод	2.50	-
5201	465658.43	4220046.10	Геодезический метод	2.50	-
5202	465653.38	4220039.70	Геодезический метод	2.50	-
5203	465643.24	4220032.70	Геодезический метод	2.50	-
5204	465632.89	4220031.30	Геодезический метод	2.50	-

## 2. Сведения о характерных точках границ объекта

Обозначение характерных точек границ	Координаты, м		Метод определения координат характерной точки	Средняя квадратическая погрешность положения характерной точки (M <sub>t</sub> ), м	Описание обозначения точки на местности (при наличии)
	X	Y			
1	2	3	4	5	6
5205	465623.19	4220028.52	Геодезический метод	2.50	-
5206	465619.03	4220022.35	Геодезический метод	2.50	-
5207	465617.33	4220014.68	Геодезический метод	2.50	-
5208	465616.56	4220003.45	Геодезический метод	2.50	-
5209	465620.09	4219995.08	Геодезический метод	2.50	-
5210	465640.02	4219981.85	Геодезический метод	2.50	-
5211	465647.21	4219982.13	Геодезический метод	2.50	-
5212	465651.54	4219984.10	Геодезический метод	2.50	-
5213	465686.22	4220046.39	Геодезический метод	2.50	-
5192	465703.35	4220079.57	Геодезический метод	2.50	-
5214	465837.53	4222443.98	Геодезический метод	2.50	-
5215	465829.79	4222472.28	Геодезический метод	2.50	-
5216	465814.84	4222467.43	Геодезический метод	2.50	-
5217	465810.20	4222486.77	Геодезический метод	2.50	-
5218	465823.63	4222490.74	Геодезический метод	2.50	-
5219	465818.99	4222509.56	Геодезический метод	2.50	-
5220	465808.78	4222506.93	Геодезический метод	2.50	-
5221	465806.74	4222506.28	Геодезический метод	2.50	-
5222	465796.77	4222532.42	Геодезический метод	2.50	-
5223	465793.15	4222541.92	Геодезический метод	2.50	-
5224	465760.97	4222529.94	Геодезический метод	2.50	-
5225	465765.26	4222514.52	Геодезический метод	2.50	-
5226	465767.27	4222512.23	Геодезический метод	2.50	-
5227	465776.69	4222508.92	Геодезический метод	2.50	-
5228	465777.38	4222506.42	Геодезический метод	2.50	-



## 2. Сведения о характерных точках границ объекта

Обозначение характерных точек границ	Координаты, м		Метод определения координат характерной точки	Средняя квадратическая погрешность положения характерной точки (Mt), м	Описание обозначения точки на местности (при наличии)
	X	Y			
1	2	3	4	5	6
5229	465779.80	4222497.57	Геодезический метод	2.50	-
5230	465784.40	4222478.60	Геодезический метод	2.50	-
5231	465789.10	4222459.08	Геодезический метод	2.50	-
5232	465795.81	4222433.33	Геодезический метод	2.50	-
5214	465837.53	4222443.98	Геодезический метод	2.50	-
5233	459994.60	4214008.23	Геодезический метод	2.50	-
5234	459993.13	4214024.96	Геодезический метод	2.50	-
5235	459934.71	4214046.31	Геодезический метод	2.50	-
5236	459889.59	4214068.31	Геодезический метод	2.50	-
5237	459863.03	4214101.04	Геодезический метод	2.50	-
5238	459865.53	4214094.25	Геодезический метод	2.50	-
5239	459884.63	4214054.33	Геодезический метод	2.50	-
5240	459905.05	4214021.62	Геодезический метод	2.50	-
5241	459916.09	4214009.39	Геодезический метод	2.50	-
5242	459925.35	4214004.33	Геодезический метод	2.50	-
5243	459933.21	4214003.71	Геодезический метод	2.50	-
5244	459938.68	4214003.75	Геодезический метод	2.50	-
5245	459939.60	4214003.30	Геодезический метод	2.50	-
5246	459945.05	4214005.15	Геодезический метод	2.50	-
5247	459955.20	4214010.70	Геодезический метод	2.50	-
5248	459958.25	4214011.10	Геодезический метод	2.50	-
5249	459960.47	4214013.51	Геодезический метод	2.50	-
5250	459967.29	4214014.59	Геодезический метод	2.50	-
5251	459993.30	4214008.98	Геодезический метод	2.50	-
5233	459994.60	4214008.23	Геодезический метод	2.50	-

2. Сведения о характерных точках границ объекта					
Обозначение характерных точек границ	Координаты, м		Метод определения координат характерной точки	Средняя квадратическая погрешность положения характерной точки (Mt), м	Описание обозначения точки на местности (при наличии)
	X	Y			
1	2	3	4	5	6
5252	466002.16	4219815.49	Геодезический метод	2.50	-
5253	465988.76	4219821.09	Геодезический метод	2.50	-
5254	465951.95	4219835.88	Геодезический метод	2.50	-
5255	465949.73	4219836.74	Геодезический метод	2.50	-
5256	465941.66	4219817.61	Геодезический метод	2.50	-
5257	465947.73	4219815.06	Геодезический метод	2.50	-
5258	465938.43	4219792.94	Геодезический метод	2.50	-
5259	465931.65	4219775.13	Геодезический метод	2.50	-
5260	465975.22	4219751.43	Геодезический метод	2.50	-
5261	465984.52	4219773.56	Геодезический метод	2.50	-
5262	465993.82	4219795.68	Геодезический метод	2.50	-
5252	466002.16	4219815.49	Геодезический метод	2.50	-
5263	466638.52	4220196.37	Геодезический метод	2.50	-
5264	466556.73	4220357.70	Геодезический метод	2.50	-
5265	466549.36	4220356.81	Геодезический метод	2.50	-
5266	466536.34	4220346.89	Геодезический метод	2.50	-
5267	466536.16	4220330.88	Геодезический метод	2.50	-
5268	466538.96	4220320.39	Геодезический метод	2.50	-
5269	466542.15	4220316.00	Геодезический метод	2.50	-
5270	466550.54	4220316.33	Геодезический метод	2.50	-
5271	466562.94	4220321.72	Геодезический метод	2.50	-
5272	466570.29	4220322.91	Геодезический метод	2.50	-
5273	466570.96	4220321.23	Геодезический метод	2.50	-
5274	466587.43	4220291.16	Геодезический метод	2.50	-
5275	466570.82	4220283.70	Геодезический метод	2.50	-

## 2. Сведения о характерных точках границ объекта

Обозначение характерных точек границ	Координаты, м		Метод определения координат характерной точки	Средняя квадратическая погрешность положения характерной точки (Mt), м	Описание обозначения точки на местности (при наличии)
	X	Y			
1	2	3	4	5	6
5276	466564.11	4220276.25	Геодезический метод	2.50	-
5277	466565.37	4220269.59	Геодезический метод	2.50	-
5278	466612.29	4220218.49	Геодезический метод	2.50	-
5279	466627.57	4220201.28	Геодезический метод	2.50	-
5263	466638.52	4220196.37	Геодезический метод	2.50	-
5280	465590.92	4222321.72	Геодезический метод	2.50	-
5281	465585.14	4222340.51	Геодезический метод	2.50	-
5282	465579.15	4222360.07	Геодезический метод	2.50	-
5283	465550.46	4222351.10	Геодезический метод	2.50	-
5284	465540.93	4222348.11	Геодезический метод	2.50	-
5285	465502.71	4222336.15	Геодезический метод	2.50	-
5286	465508.69	4222317.13	Геодезический метод	2.50	-
5287	465514.65	4222297.89	Геодезический метод	2.50	-
5288	465549.01	4222308.15	Геодезический метод	2.50	-
5289	465552.84	4222309.29	Геодезический метод	2.50	-
5280	465590.92	4222321.72	Геодезический метод	2.50	-
5290	464847.40	4223966.22	Геодезический метод	2.50	-
5291	464842.35	4223993.65	Геодезический метод	2.50	-
5292	464821.16	4224002.83	Геодезический метод	2.50	-
5293	464785.70	4223905.23	Геодезический метод	2.50	-
5294	464794.72	4223907.04	Геодезический метод	2.50	-
5295	464822.14	4223912.81	Геодезический метод	2.50	-
5296	464839.47	4223938.07	Геодезический метод	2.50	-
5290	464847.40	4223966.22	Геодезический метод	2.50	-
5297	463045.11	4217898.56	Геодезический метод	2.50	-

2. Сведения о характерных точках границ объекта					
Обозначение характерных точек границ	Координаты, м		Метод определения координат характерной точки	Средняя квадратическая погрешность положения характерной точки (Mt), м	Описание обозначения точки на местности (при наличии)
	X	Y			
1	2	3	4	5	6
5298	463018.05	4217925.02	Геодезический метод	2.50	-
5299	463000.58	4217943.07	Геодезический метод	2.50	-
5300	462986.97	4217955.11	Геодезический метод	2.50	-
5301	462957.46	4217980.19	Геодезический метод	2.50	-
5302	462938.27	4217997.08	Геодезический метод	2.50	-
5303	462933.29	4218001.58	Геодезический метод	2.50	-
5304	462913.67	4217982.59	Геодезический метод	2.50	-
5305	462942.31	4217964.42	Геодезический метод	2.50	-
5306	462955.78	4217955.88	Геодезический метод	2.50	-
5307	462974.48	4217939.82	Геодезический метод	2.50	-
5308	462994.24	4217922.84	Геодезический метод	2.50	-
5309	463001.56	4217912.14	Геодезический метод	2.50	-
5310	463018.03	4217888.03	Геодезический метод	2.50	-
5297	463045.11	4217898.56	Геодезический метод	2.50	-
5311	466012.02	4219648.08	Геодезический метод	2.50	-
5312	466010.61	4219653.63	Геодезический метод	2.50	-
5313	466008.08	4219656.73	Геодезический метод	2.50	-
5314	466002.45	4219657.52	Геодезический метод	2.50	-
5315	465997.12	4219658.52	Геодезический метод	2.50	-
5316	465992.20	4219661.53	Геодезический метод	2.50	-
5317	465985.76	4219672.58	Геодезический метод	2.50	-
5318	465980.28	4219679.77	Геодезический метод	2.50	-
5319	465976.03	4219686.00	Геодезический метод	2.50	-
5320	465971.76	4219687.64	Геодезический метод	2.50	-
5321	465966.84	4219685.44	Геодезический метод	2.50	-

## 2. Сведения о характерных точках границ объекта

Обозначение характерных точек границ	Координаты, м		Метод определения координат характерной точки	Средняя квадратическая погрешность положения характерной точки (M <sub>t</sub> ), м	Описание обозначения точки на местности (при наличии)
	X	Y			
1	2	3	4	5	6
5322	465946.47	4219656.54	Геодезический метод	2.50	-
5323	465944.85	4219651.87	Геодезический метод	2.50	-
5324	465945.20	4219648.08	Геодезический метод	2.50	-
5325	465948.42	4219642.40	Геодезический метод	2.50	-
5326	465965.65	4219618.56	Геодезический метод	2.50	-
5327	465971.49	4219612.39	Геодезический метод	2.50	-
5328	465977.46	4219608.22	Геодезический метод	2.50	-
5329	465981.43	4219609.17	Геодезический метод	2.50	-
5330	466007.52	4219640.31	Геодезический метод	2.50	-
5311	466012.02	4219648.08	Геодезический метод	2.50	-
5331	465310.29	4222271.46	Геодезический метод	2.50	-
5332	465307.92	4222301.29	Геодезический метод	2.50	-
5333	465306.15	4222323.67	Геодезический метод	2.50	-
5334	465305.40	4222333.16	Геодезический метод	2.50	-
5335	465304.38	4222346.04	Геодезический метод	2.50	-
5336	465270.94	4222344.94	Геодезический метод	2.50	-
5337	465271.21	4222341.59	Геодезический метод	2.50	-
5338	465272.71	4222322.57	Геодезический метод	2.50	-
5339	465274.49	4222300.20	Геодезический метод	2.50	-
5340	465276.85	4222270.37	Геодезический метод	2.50	-
5331	465310.29	4222271.46	Геодезический метод	2.50	-
5341	464163.94	4218634.37	Геодезический метод	2.50	-
5342	464160.39	4218664.17	Геодезический метод	2.50	-
5343	464156.84	4218693.97	Геодезический метод	2.50	-
5344	464117.09	4218689.54	Геодезический метод	2.50	-

2. Сведения о характерных точках границ объекта					
Обозначение характерных точек границ	Координаты, м		Метод определения координат характерной точки	Средняя квадратическая погрешность положения характерной точки (M <sub>t</sub> ), м	Описание обозначения точки на местности (при наличии)
	X	Y			
1	2	3	4	5	6
5345	464120.64	4218659.74	Геодезический метод	2.50	-
5346	464124.18	4218629.94	Геодезический метод	2.50	-
5341	464163.94	4218634.37	Геодезический метод	2.50	-
5347	464075.93	4218607.37	Геодезический метод	2.50	-
5348	464036.86	4218615.97	Геодезический метод	2.50	-
5349	464030.37	4218586.69	Геодезический метод	2.50	-
5350	464023.89	4218557.39	Геодезический метод	2.50	-
5351	464062.96	4218548.79	Геодезический метод	2.50	-
5352	464069.44	4218578.08	Геодезический метод	2.50	-
5347	464075.93	4218607.37	Геодезический метод	2.50	-
5353	466732.75	4222609.60	Геодезический метод	2.50	-
5354	466726.69	4222608.89	Геодезический метод	2.50	-
5355	466693.80	4222605.02	Геодезический метод	2.50	-
5356	466692.94	4222604.92	Геодезический метод	2.50	-
5357	466699.96	4222539.34	Геодезический метод	2.50	-
5358	466708.10	4222540.50	Геодезический метод	2.50	-
5359	466732.75	4222544.03	Геодезический метод	2.50	-
5360	466732.75	4222559.16	Геодезический метод	2.50	-
5353	466732.75	4222609.60	Геодезический метод	2.50	-
5361	464127.57	4218123.31	Геодезический метод	2.50	-
5362	464126.07	4218135.91	Геодезический метод	2.50	-
5363	464124.03	4218153.09	Геодезический метод	2.50	-
5364	464084.36	4218148.68	Геодезический метод	2.50	-
5365	464073.98	4218147.51	Геодезический метод	2.50	-
5366	464038.64	4218143.57	Геодезический метод	2.50	-

## 2. Сведения о характерных точках границ объекта

Обозначение характерных точек границ	Координаты, м		Метод определения координат характерной точки	Средняя квадратическая погрешность положения характерной точки (Mt), м	Описание обозначения точки на местности (при наличии)
	X	Y			
1	2	3	4	5	6
5367	464040.89	4218124.70	Геодезический метод	2.50	-
5368	464074.98	4218117.45	Геодезический метод	2.50	-
5369	464087.90	4218118.89	Геодезический метод	2.50	-
5361	464127.57	4218123.31	Геодезический метод	2.50	-
5370	466532.24	4220058.36	Геодезический метод	2.50	-
5371	466506.70	4220077.63	Геодезический метод	2.50	-
5372	466485.17	4220049.09	Геодезический метод	2.50	-
5373	466462.58	4220019.16	Геодезический метод	2.50	-
5374	466488.13	4219999.88	Геодезический метод	2.50	-
5375	466510.71	4220029.82	Геодезический метод	2.50	-
5370	466532.24	4220058.36	Геодезический метод	2.50	-
5376	461214.31	4214199.34	Геодезический метод	2.50	-
5377	461207.91	4214207.69	Геодезический метод	2.50	-
5378	461199.22	4214204.88	Геодезический метод	2.50	-
5379	461195.50	4214204.29	Геодезический метод	2.50	-
5380	461192.58	4214203.71	Геодезический метод	2.50	-
5381	461185.06	4214204.93	Геодезический метод	2.50	-
5382	461183.86	4214202.33	Геодезический метод	2.50	-
5383	461155.94	4214198.65	Геодезический метод	2.50	-
5384	461153.16	4214192.83	Геодезический метод	2.50	-
5385	461147.49	4214180.95	Геодезический метод	2.50	-
5386	461152.12	4214177.96	Геодезический метод	2.50	-
5387	461155.59	4214175.64	Геодезический метод	2.50	-
5388	461180.58	4214159.61	Геодезический метод	2.50	-
5389	461183.67	4214162.13	Геодезический метод	2.50	-

## 2. Сведения о характерных точках границ объекта

Обозначение характерных точек границ	Координаты, м		Метод определения координат характерной точки	Средняя квадратическая погрешность положения характерной точки (Mt), м	Описание обозначения точки на местности (при наличии)
	X	Y			
1	2	3	4	5	6
5390	461209.99	4214175.74	Геодезический метод	2.50	-
5376	461214.31	4214199.34	Геодезический метод	2.50	-
5391	463437.57	4217132.71	Геодезический метод	2.50	-
5392	463428.30	4217141.56	Геодезический метод	2.50	-
5393	463413.36	4217142.87	Геодезический метод	2.50	-
5394	463388.46	4217145.05	Геодезический метод	2.50	-
5395	463384.96	4217105.20	Геодезический метод	2.50	-
5396	463409.87	4217103.02	Геодезический метод	2.50	-
5397	463434.77	4217100.84	Геодезический метод	2.50	-
5391	463437.57	4217132.71	Геодезический метод	2.50	-
5398	463276.97	4217213.04	Геодезический метод	2.50	-
5399	463269.90	4217203.46	Геодезический метод	2.50	-
5400	463264.94	4217190.88	Геодезический метод	2.50	-
5401	463241.41	4217150.91	Геодезический метод	2.50	-
5402	463231.97	4217134.42	Геодезический метод	2.50	-
5403	463260.45	4217115.25	Геодезический метод	2.50	-
5404	463269.11	4217123.39	Геодезический метод	2.50	-
5405	463271.29	4217148.29	Геодезический метод	2.50	-
5398	463276.97	4217213.04	Геодезический метод	2.50	-
5406	464991.64	4222306.21	Геодезический метод	2.50	-
5407	464987.38	4222320.30	Геодезический метод	2.50	-
5408	464920.68	4222308.11	Геодезический метод	2.50	-
5409	464927.33	4222283.50	Геодезический метод	2.50	-
5410	464938.99	4222286.44	Геодезический метод	2.50	-
5411	464943.54	4222285.51	Геодезический метод	2.50	-



## 2. Сведения о характерных точках границ объекта

Обозначение характерных точек границ	Координаты, м		Метод определения координат характерной точки	Средняя квадратическая погрешность положения характерной точки (Mt), м	Описание обозначения точки на местности (при наличии)
	X	Y			
1	2	3	4	5	6
5412	464949.78	4222286.96	Геодезический метод	2.50	-
5406	464991.64	4222306.21	Геодезический метод	2.50	-
5413	464234.47	4218410.60	Геодезический метод	2.50	-
5414	464229.75	4218450.32	Геодезический метод	2.50	-
5415	464199.93	4218446.96	Геодезический метод	2.50	-
5416	464204.66	4218407.23	Геодезический метод	2.50	-
5413	464234.47	4218410.60	Геодезический метод	2.50	-
5417	465920.15	4219490.28	Геодезический метод	2.50	-
5418	465900.24	4219512.72	Геодезический метод	2.50	-
5419	465872.16	4219480.70	Геодезический метод	2.50	-
5420	465905.96	4219463.84	Геодезический метод	2.50	-
5417	465920.15	4219490.28	Геодезический метод	2.50	-
5421	465539.85	4222048.77	Геодезический метод	2.50	-
5422	465534.03	4222082.68	Геодезический метод	2.50	-
5423	465512.17	4222076.87	Геодезический метод	2.50	-
5424	465498.58	4222073.25	Геодезический метод	2.50	-
5425	465505.06	4222041.71	Геодезический метод	2.50	-
5426	465514.26	4222043.57	Геодезический метод	2.50	-
5421	465539.85	4222048.77	Геодезический метод	2.50	-
5427	466452.82	4222536.71	Геодезический метод	2.50	-
5428	466440.11	4222571.44	Геодезический метод	2.50	-
5429	466410.40	4222563.68	Геодезический метод	2.50	-
5430	466420.80	4222527.13	Геодезический метод	2.50	-
5427	466452.82	4222536.71	Геодезический метод	2.50	-
5431	466407.84	4219852.10	Геодезический метод	2.50	-

## 2. Сведения о характерных точках границ объекта

Обозначение характерных точек границ	Координаты, м		Метод определения координат характерной точки	Средняя квадратическая погрешность положения характерной точки (Mt), м	Описание обозначения точки на местности (при наличии)
	X	Y			
1	2	3	4	5	6
5432	466369.59	4219879.07	Геодезический метод	2.50	-
5433	466352.10	4219863.76	Геодезический метод	2.50	-
5434	466387.07	4219832.35	Геодезический метод	2.50	-
5431	466407.84	4219852.10	Геодезический метод	2.50	-
5435	465513.99	4221680.41	Геодезический метод	2.50	-
5436	465498.46	4221731.53	Геодезический метод	2.50	-
5437	465497.76	4221733.81	Геодезический метод	2.50	-
5438	465476.92	4221725.96	Геодезический метод	2.50	-
5439	465479.87	4221717.08	Геодезический метод	2.50	-
5440	465494.51	4221673.07	Геодезический метод	2.50	-
5435	465513.99	4221680.41	Геодезический метод	2.50	-
5441	465014.63	4223486.50	Геодезический метод	2.50	-
5442	465014.58	4223516.15	Геодезический метод	2.50	-
5443	465014.58	4223516.50	Геодезический метод	2.50	-
5444	464991.04	4223516.46	Геодезический метод	2.50	-
5445	464986.21	4223516.45	Геодезический метод	2.50	-
5446	464974.58	4223516.43	Геодезический метод	2.50	-
5447	464974.63	4223486.43	Геодезический метод	2.50	-
5448	464976.01	4223486.43	Геодезический метод	2.50	-
5449	464988.19	4223486.45	Геодезический метод	2.50	-
5441	465014.63	4223486.50	Геодезический метод	2.50	-
5450	466441.18	4222671.34	Геодезический метод	2.50	-
5451	466430.89	4222714.88	Геодезический метод	2.50	-
5452	466410.56	4222710.14	Геодезический метод	2.50	-
5453	466410.72	4222703.79	Геодезический метод	2.50	-

## 2. Сведения о характерных точках границ объекта

Обозначение характерных точек границ	Координаты, м		Метод определения координат характерной точки	Средняя квадратическая погрешность положения характерной точки (M <sub>t</sub> ), м	Описание обозначения точки на местности (при наличии)
	X	Y			
1	2	3	4	5	6
5454	466411.84	4222660.64	Геодезический метод	2.50	-
5450	466441.18	4222671.34	Геодезический метод	2.50	-
5455	466370.81	4222660.07	Геодезический метод	2.50	-
5456	466366.58	4222690.12	Геодезический метод	2.50	-
5457	466335.97	4222681.50	Геодезический метод	2.50	-
5458	466324.15	4222678.21	Геодезический метод	2.50	-
5459	466324.92	4222673.21	Геодезический метод	2.50	-
5460	466327.94	4222653.68	Геодезический метод	2.50	-
5461	466362.97	4222658.90	Геодезический метод	2.50	-
5455	466370.81	4222660.07	Геодезический метод	2.50	-
5462	465682.93	4221804.16	Геодезический метод	2.50	-
5463	465677.71	4221829.67	Геодезический метод	2.50	-
5464	465652.93	4221823.69	Геодезический метод	2.50	-
5465	465628.02	4221817.09	Геодезический метод	2.50	-
5466	465632.37	4221802.45	Геодезический метод	2.50	-
5467	465634.14	4221796.49	Геодезический метод	2.50	-
5468	465652.99	4221799.45	Геодезический метод	2.50	-
5462	465682.93	4221804.16	Геодезический метод	2.50	-
5469	466467.41	4221970.91	Геодезический метод	2.50	-
5470	466467.36	4222000.91	Геодезический метод	2.50	-
5471	466427.36	4222000.84	Геодезический метод	2.50	-
5472	466427.41	4221970.84	Геодезический метод	2.50	-
5469	466467.41	4221970.91	Геодезический метод	2.50	-
5473	465075.24	4221955.54	Геодезический метод	2.50	-
5474	465075.19	4221985.54	Геодезический метод	2.50	-

## 2. Сведения о характерных точках границ объекта

Обозначение характерных точек границ	Координаты, м		Метод определения координат характерной точки	Средняя квадратическая погрешность положения характерной точки (Mt), м	Описание обозначения точки на местности (при наличии)
	X	Y			
1	2	3	4	5	6
5475	465035.19	4221985.47	Геодезический метод	2.50	-
5476	465035.24	4221955.47	Геодезический метод	2.50	-
5473	465075.24	4221955.54	Геодезический метод	2.50	-
5477	466120.18	4222877.86	Геодезический метод	2.50	-
5478	466099.49	4222912.10	Геодезический метод	2.50	-
5479	466073.82	4222896.58	Геодезический метод	2.50	-
5480	466094.50	4222862.35	Геодезический метод	2.50	-
5477	466120.18	4222877.86	Геодезический метод	2.50	-
5481	465281.30	4222688.25	Геодезический метод	2.50	-
5482	465279.45	4222708.16	Геодезический метод	2.50	-
5483	465219.70	4222702.62	Геодезический метод	2.50	-
5484	465221.55	4222682.71	Геодезический метод	2.50	-
5481	465281.30	4222688.25	Геодезический метод	2.50	-
5485	464043.42	4218154.17	Геодезический метод	2.50	-
5486	464043.40	4218154.33	Геодезический метод	2.50	-
5487	464039.88	4218183.95	Геодезический метод	2.50	-
5488	464000.12	4218179.51	Геодезический метод	2.50	-
5489	464002.01	4218163.56	Геодезический метод	2.50	-
5490	464003.66	4218149.73	Геодезический метод	2.50	-
5485	464043.42	4218154.17	Геодезический метод	2.50	-
5491	465555.31	4222436.42	Геодезический метод	2.50	-
5492	465549.87	4222453.83	Геодезический метод	2.50	-
5493	465543.38	4222474.60	Геодезический метод	2.50	-
5494	465514.81	4222465.86	Геодезический метод	2.50	-
5495	465521.18	4222445.08	Геодезический метод	2.50	-

## 2. Сведения о характерных точках границ объекта

Обозначение характерных точек границ	Координаты, м		Метод определения координат характерной точки	Средняя квадратическая погрешность положения характерной точки (Mt), м	Описание обозначения точки на местности (при наличии)
	X	Y			
1	2	3	4	5	6
5496	465526.51	4222427.61	Геодезический метод	2.50	-
5491	465555.31	4222436.42	Геодезический метод	2.50	-
5497	465887.78	4223059.62	Геодезический метод	2.50	-
5498	465849.19	4223062.60	Геодезический метод	2.50	-
5499	465846.70	4223034.58	Геодезический метод	2.50	-
5500	465886.08	4223031.53	Геодезический метод	2.50	-
5497	465887.78	4223059.62	Геодезический метод	2.50	-
5501	465401.41	4222971.80	Геодезический метод	2.50	-
5502	465400.96	4222977.09	Геодезический метод	2.50	-
5503	465399.67	4222992.17	Геодезический метод	2.50	-
5504	465399.41	4222995.15	Геодезический метод	2.50	-
5505	465397.54	4223017.07	Геодезический метод	2.50	-
5506	465394.43	4223016.81	Геодезический метод	2.50	-
5507	465373.63	4223015.03	Геодезический метод	2.50	-
5508	465375.75	4222990.12	Геодезический метод	2.50	-
5509	465377.49	4222969.76	Геодезический метод	2.50	-
5501	465401.41	4222971.80	Геодезический метод	2.50	-
5510	465616.35	4221600.26	Геодезический метод	2.50	-
5511	465611.83	4221618.52	Геодезический метод	2.50	-
5512	465562.72	4221604.74	Геодезический метод	2.50	-
5513	465569.90	4221582.35	Геодезический метод	2.50	-
5510	465616.35	4221600.26	Геодезический метод	2.50	-
5514	466952.88	4222848.61	Геодезический метод	2.50	-
5515	466935.81	4222861.53	Геодезический метод	2.50	-
5516	466906.75	4222823.79	Геодезический метод	2.50	-

## 2. Сведения о характерных точках границ объекта

Обозначение характерных точек границ	Координаты, м		Метод определения координат характерной точки	Средняя квадратическая погрешность положения характерной точки (Mt), м	Описание обозначения точки на местности (при наличии)
	X	Y			
1	2	3	4	5	6
5517	466925.97	4222812.26	Геодезический метод	2.50	-
5514	466952.88	4222848.61	Геодезический метод	2.50	-
5518	462872.16	4216618.94	Геодезический метод	2.50	-
5519	462845.93	4216640.16	Геодезический метод	2.50	-
5520	462829.21	4216636.69	Геодезический метод	2.50	-
5521	462818.90	4216616.88	Геодезический метод	2.50	-
5522	462866.76	4216609.45	Геодезический метод	2.50	-
5523	462869.53	4216609.62	Геодезический метод	2.50	-
5524	462871.59	4216616.89	Геодезический метод	2.50	-
5518	462872.16	4216618.94	Геодезический метод	2.50	-
5525	460706.47	4215713.16	Геодезический метод	2.50	-
5526	460671.10	4215734.47	Геодезический метод	2.50	-
5527	460655.68	4215716.62	Геодезический метод	2.50	-
5528	460696.33	4215693.41	Геодезический метод	2.50	-
5525	460706.47	4215713.16	Геодезический метод	2.50	-
5529	465511.92	4222272.69	Геодезический метод	2.50	-
5530	465504.47	4222296.55	Геодезический метод	2.50	-
5531	465466.35	4222284.90	Геодезический метод	2.50	-
5532	465473.67	4222260.99	Геодезический метод	2.50	-
5529	465511.92	4222272.69	Геодезический метод	2.50	-
5533	462312.14	4215209.77	Геодезический метод	2.50	-
5534	462285.86	4215220.09	Геодезический метод	2.50	-
5535	462276.94	4215185.42	Геодезический метод	2.50	-
5536	462300.49	4215178.34	Геодезический метод	2.50	-
5537	462305.09	4215176.96	Геодезический метод	2.50	-

## 2. Сведения о характерных точках границ объекта

Обозначение характерных точек границ	Координаты, м		Метод определения координат характерной точки	Средняя квадратическая погрешность положения характерной точки (Mt), м	Описание обозначения точки на местности (при наличии)
	X	Y			
1	2	3	4	5	6
5533	462312.14	4215209.77	Геодезический метод	2.50	-
5538	462291.87	4215737.71	Геодезический метод	2.50	-
5539	462269.49	4215751.44	Геодезический метод	2.50	-
5540	462267.35	4215752.75	Геодезический метод	2.50	-
5541	462237.42	4215771.11	Геодезический метод	2.50	-
5542	462230.97	4215755.90	Геодезический метод	2.50	-
5543	462249.11	4215745.41	Геодезический метод	2.50	-
5544	462260.63	4215738.74	Геодезический метод	2.50	-
5545	462265.32	4215736.03	Геодезический метод	2.50	-
5546	462267.23	4215734.92	Геодезический метод	2.50	-
5547	462284.20	4215724.82	Геодезический метод	2.50	-
5538	462291.87	4215737.71	Геодезический метод	2.50	-
5548	464577.79	4222743.17	Геодезический метод	2.50	-
5549	464548.48	4222770.38	Геодезический метод	2.50	-
5550	464532.29	4222752.94	Геодезический метод	2.50	-
5551	464561.60	4222725.73	Геодезический метод	2.50	-
5548	464577.79	4222743.17	Геодезический метод	2.50	-
5552	465609.45	4222083.66	Геодезический метод	2.50	-
5553	465608.84	4222129.34	Геодезический метод	2.50	-
5554	465608.81	4222131.89	Геодезический метод	2.50	-
5555	465591.29	4222132.17	Геодезический метод	2.50	-
5556	465591.24	4222128.83	Геодезический метод	2.50	-
5557	465590.49	4222081.71	Геодезический метод	2.50	-
5552	465609.45	4222083.66	Геодезический метод	2.50	-
5558	464470.53	4222904.96	Геодезический метод	2.50	-

## 2. Сведения о характерных точках границ объекта

Обозначение характерных точек границ	Координаты, м		Метод определения координат характерной точки	Средняя квадратическая погрешность положения характерной точки (Mt), м	Описание обозначения точки на местности (при наличии)
	X	Y			
1	2	3	4	5	6
5559	464441.34	4222938.84	Геодезический метод	2.50	-
5560	464425.40	4222926.95	Геодезический метод	2.50	-
5561	464455.74	4222892.89	Геодезический метод	2.50	-
5562	464468.42	4222903.04	Геодезический метод	2.50	-
5558	464470.53	4222904.96	Геодезический метод	2.50	-
5563	464771.27	4223239.26	Геодезический метод	2.50	-
5564	464750.99	4223259.37	Геодезический метод	2.50	-
5565	464728.29	4223238.84	Геодезический метод	2.50	-
5566	464750.72	4223218.42	Геодезический метод	2.50	-
5563	464771.27	4223239.26	Геодезический метод	2.50	-
5567	465648.47	4223106.40	Геодезический метод	2.50	-
5568	465628.55	4223108.58	Геодезический метод	2.50	-
5569	465621.36	4223069.36	Геодезический метод	2.50	-
5570	465642.49	4223065.05	Геодезический метод	2.50	-
5567	465648.47	4223106.40	Геодезический метод	2.50	-
5571	465469.19	4221617.14	Геодезический метод	2.50	-
5572	465465.80	4221627.02	Геодезический метод	2.50	-
5573	465461.44	4221639.73	Геодезический метод	2.50	-
5574	465456.67	4221656.49	Геодезический метод	2.50	-
5575	465436.72	4221651.55	Геодезический метод	2.50	-
5576	465446.73	4221620.73	Геодезический метод	2.50	-
5577	465449.75	4221611.41	Геодезический метод	2.50	-
5571	465469.19	4221617.14	Геодезический метод	2.50	-
5578	464502.91	4222852.00	Геодезический метод	2.50	-
5579	464476.09	4222881.88	Геодезический метод	2.50	-



## 2. Сведения о характерных точках границ объекта

Обозначение характерных точек границ	Координаты, м		Метод определения координат характерной точки	Средняя квадратическая погрешность положения характерной точки (Mt), м	Описание обозначения точки на местности (при наличии)
	X	Y			
1	2	3	4	5	6
5580	464461.67	4222866.44	Геодезический метод	2.50	-
5581	464487.74	4222837.62	Геодезический метод	2.50	-
5578	464502.91	4222852.00	Геодезический метод	2.50	-
5582	465262.23	4222211.49	Геодезический метод	2.50	-
5583	465238.00	4222211.42	Геодезический метод	2.50	-
5584	465237.95	4222187.04	Геодезический метод	2.50	-
5585	465237.93	4222178.01	Геодезический метод	2.50	-
5586	465261.43	4222177.89	Геодезический метод	2.50	-
5587	465261.55	4222182.76	Геодезический метод	2.50	-
5582	465262.23	4222211.49	Геодезический метод	2.50	-
5588	466900.24	4222366.44	Геодезический метод	2.50	-
5589	466878.61	4222391.20	Геодезический метод	2.50	-
5590	466860.40	4222376.97	Геодезический метод	2.50	-
5591	466881.19	4222352.03	Геодезический метод	2.50	-
5588	466900.24	4222366.44	Геодезический метод	2.50	-
5592	465029.45	4222067.48	Геодезический метод	2.50	-
5593	465026.39	4222083.14	Геодезический метод	2.50	-
5594	464976.48	4222078.78	Геодезический метод	2.50	-
5595	464983.54	4222063.57	Геодезический метод	2.50	-
5592	465029.45	4222067.48	Геодезический метод	2.50	-
5596	462850.66	4218155.10	Геодезический метод	2.50	-
5597	462832.45	4218155.40	Геодезический метод	2.50	-
5598	462818.75	4218155.46	Геодезический метод	2.50	-
5599	462833.45	4218125.87	Геодезический метод	2.50	-
5600	462849.01	4218126.07	Геодезический метод	2.50	-

## 2. Сведения о характерных точках границ объекта

Обозначение характерных точек границ	Координаты, м		Метод определения координат характерной точки	Средняя квадратическая погрешность положения характерной точки (Mt), м	Описание обозначения точки на местности (при наличии)
	X	Y			
1	2	3	4	5	6
5596	462850.66	4218155.10	Геодезический метод	2.50	-
5601	465501.40	4222440.81	Геодезический метод	2.50	-
5602	465495.54	4222459.96	Геодезический метод	2.50	-
5603	465466.79	4222451.17	Геодезический метод	2.50	-
5604	465472.64	4222432.04	Геодезический метод	2.50	-
5601	465501.40	4222440.81	Геодезический метод	2.50	-
5605	465354.45	4222259.73	Геодезический метод	2.50	-
5606	465352.47	4222285.16	Геодезический метод	2.50	-
5607	465324.43	4222282.94	Геодезический метод	2.50	-
5608	465325.24	4222272.69	Геодезический метод	2.50	-
5609	465325.79	4222265.80	Геодезический метод	2.50	-
5610	465328.89	4222265.14	Геодезический метод	2.50	-
5605	465354.45	4222259.73	Геодезический метод	2.50	-
5611	462486.19	4215506.71	Геодезический метод	2.50	-
5612	462466.87	4215509.05	Геодезический метод	2.50	-
5613	462460.66	4215509.79	Геодезический метод	2.50	-
5614	462460.18	4215501.10	Геодезический метод	2.50	-
5615	462466.51	4215500.30	Геодезический метод	2.50	-
5616	462485.00	4215497.91	Геодезический метод	2.50	-
5611	462486.19	4215506.71	Геодезический метод	2.50	-
5617	465044.77	4222067.17	Геодезический метод	2.50	-
5618	465041.74	4222084.49	Геодезический метод	2.50	-
5619	465031.32	4222083.01	Геодезический метод	2.50	-
5620	465034.94	4222065.31	Геодезический метод	2.50	-
5617	465044.77	4222067.17	Геодезический метод	2.50	-

2. Сведения о характерных точках границ объекта					
Обозначение характерных точек границ	Координаты, м		Метод определения координат характерной точки	Средняя квадратическая погрешность положения характерной точки (Mt), м	Описание обозначения точки на местности (при наличии)
	X	Y			
1	2	3	4	5	6
5621	459421.76	4215714.51	Геодезический метод	2.50	-
5622	459413.76	4215706.60	Геодезический метод	2.50	-
5623	459399.57	4215692.59	Геодезический метод	2.50	-
5624	459400.90	4215684.31	Геодезический метод	2.50	-
5625	459403.43	4215681.17	Геодезический метод	2.50	-
5621	459421.76	4215714.51	Геодезический метод	2.50	-
3. Сведения о характерных точках части (частей) границы объекта					
Обозначение характерных точек части границы	Координаты, м		Метод определения координат характерной точки	Средняя квадратическая погрешность положения характерной точки (Mt), м	Описание обозначения точки на местности (при наличии)
	X	Y			
1	2	3	4	5	6
-	-	-	-	-	-



**ТЕКСТОВОЕ ОПИСАНИЕ**  
**местоположения границ населенных пунктов, территориальных зон**

Прохождение границы		Описание прохождения границы
от точки	до точки	
1	2	3
-	-	-

## ГРАФИЧЕСКОЕ ОПИСАНИЕ

местоположения границ населенных пунктов, территориальных зон, особо охраняемых природных территорий, зон с особыми условиями использования территории

**Зона ведения садового хозяйства в границах земель населенных пунктов  
(нСсх-Мор1)**

(наименование объекта, местоположение границ которого описано (далее - объект))

### Раздел 1

#### Сведения об объекте

№ п/п	Характеристики объекта	Описание характеристик
1	2	3
1.	Местоположение объекта	Новосибирская область, район Искитимский, сельсовет Морозовский
2.	Площадь объекта +/- величина погрешности определения площади (Р +/- Дельта Р)	21289 +/- 51 м <sup>2</sup>
3.	Иные характеристики объекта	Основные виды РИ (Код вида РИ): Земельные участки общего назначения (13.0) Ведение садоводства (13.2) Условно разрешенные виды РИ (Код вида РИ): Магазины (4.4) Вспомогательные виды РИ (Код вида РИ): Не устанавливается

## Раздел 2

### Сведения о местоположении границ объекта

1. Система координат МСК НСО, зона 4

2. Сведения о характерных точках границ объекта

Обозначение характерных точек границ	Координаты, м		Метод определения координат характерной точки	Средняя квадратическая погрешность положения характерной точки (Mt), м	Описание обозначения точки на местности (при наличии)
	X	Y			
1	2	3	4	5	6
1	459282.57	4218696.63	Геодезический метод	0.10	-
2	459266.63	4218722.05	Геодезический метод	0.10	-
3	459250.69	4218747.46	Геодезический метод	0.10	-
4	459208.34	4218720.88	Геодезический метод	0.10	-
5	459192.39	4218746.29	Геодезический метод	0.10	-
6	459150.04	4218719.72	Геодезический метод	0.10	-
7	459165.98	4218694.30	Геодезический метод	0.10	-
8	459181.92	4218668.88	Геодезический метод	0.10	-
9	459197.87	4218643.47	Геодезический метод	0.10	-
10	459240.22	4218670.05	Геодезический метод	0.10	-
1	459282.57	4218696.63	Геодезический метод	0.10	-
11	459569.68	4218585.33	Геодезический метод	0.10	-
12	459543.25	4218599.53	Геодезический метод	0.10	-
13	459516.82	4218613.72	Геодезический метод	0.10	-
14	459490.39	4218627.91	Геодезический метод	0.10	-
15	459468.19	4218639.84	Геодезический метод	0.10	-
16	459434.40	4218601.23	Геодезический метод	0.10	-
17	459466.74	4218583.86	Геодезический метод	0.10	-
18	459493.17	4218569.67	Геодезический метод	0.10	-
19	459519.60	4218555.48	Геодезический метод	0.10	-
20	459546.03	4218541.28	Геодезический метод	0.10	-
11	459569.68	4218585.33	Геодезический метод	0.10	-

## 2. Сведения о характерных точках границ объекта

Обозначение характерных точек границ	Координаты, м		Метод определения координат характерной точки	Средняя квадратическая погрешность положения характерной точки (Mt), м	Описание обозначения точки на местности (при наличии)
	X	Y			
1	2	3	4	5	6
21	459443.31	4218666.24	Геодезический метод	0.10	-
22	459427.36	4218691.65	Геодезический метод	0.10	-
23	459385.01	4218665.08	Геодезический метод	0.10	-
24	459376.80	4218678.17	Геодезический метод	0.10	-
25	459369.06	4218690.49	Геодезический метод	0.10	-
26	459360.85	4218703.58	Геодезический метод	0.10	-
27	459318.50	4218677.00	Геодезический метод	0.10	-
28	459334.44	4218651.59	Геодезический метод	0.10	-
29	459350.39	4218626.18	Геодезический метод	0.10	-
30	459366.34	4218600.77	Геодезический метод	0.10	-
31	459408.69	4218627.35	Геодезический метод	0.10	-
32	459400.96	4218639.67	Геодезический метод	0.10	-
21	459443.31	4218666.24	Геодезический метод	0.10	-
33	459314.46	4218645.80	Геодезический метод	0.10	-
34	459298.52	4218671.22	Геодезический метод	0.10	-
35	459256.17	4218644.64	Геодезический метод	0.10	-
36	459272.11	4218619.23	Геодезический метод	0.10	-
33	459314.46	4218645.80	Геодезический метод	0.10	-
37	458330.35	4217209.37	Геодезический метод	0.10	-
38	458316.70	4217216.20	Геодезический метод	0.10	-
39	458296.77	4217226.18	Геодезический метод	0.10	-
40	458295.34	4217223.82	Геодезический метод	0.10	-
41	458299.89	4217217.34	Геодезический метод	0.10	-
42	458307.67	4217213.30	Геодезический метод	0.10	-
43	458313.75	4217210.15	Геодезический метод	0.10	-



2. Сведения о характерных точках границ объекта					
Обозначение характерных точек границ	Координаты, м		Метод определения координат характерной точки	Средняя квадратическая погрешность положения характерной точки (Mt), м	Описание обозначения точки на местности (при наличии)
	X	Y			
1	2	3	4	5	6
44	458327.45	4217203.04	Геодезический метод	0.10	-
45	458329.15	4217206.76	Геодезический метод	0.10	-
37	458330.35	4217209.37	Геодезический метод	0.10	-
3. Сведения о характерных точках части (частей) границы объекта					
Обозначение характерных точек части границы	Координаты, м		Метод определения координат характерной точки	Средняя квадратическая погрешность положения характерной точки (Mt), м	Описание обозначения точки на местности (при наличии)
	X	Y			
1	2	3	4	5	6
-	-	-	-	-	-



**ТЕКСТОВОЕ ОПИСАНИЕ**  
**местоположения границ населенных пунктов, территориальных зон**

Прохождение границы		Описание прохождения границы
от точки	до точки	
1	2	3
-	-	-

**ГРАФИЧЕСКОЕ ОПИСАНИЕ**  
**местоположения границ населенных пунктов, территориальных**  
**зон, особо охраняемых природных территорий, зон с особыми**  
**условиями использования территории**

**Зона объектов отдыха (Р)**

(наименование объекта, местоположение границ  
 которого описано (далее - объект))

**Раздел 1**

Сведения об объекте		
№ п/п	Характеристики объекта	Описание характеристик
1	2	3
1	Местоположение объекта	Новосибирская область, район Искитимский, сельсовет Морозовский
2	Площадь объекта +/- величина погрешности определения площади (Р +/- Дельта Р)	655093 кв.м ± 7082 кв.м
3	Иные характеристики объекта	Основные виды РИ (Код вида РИ): Отдых (рекреация) (5.0) Спорт (5.1) Обеспечение спортивно-зрелищных мероприятий (5.1.1) Обеспечение занятий спортом в помещениях (5.1.2) Площадки для занятий спортом (5.1.3) Оборудованные площадки для занятий спортом (5.1.4) Водный спорт (5.1.5) Авиационный спорт (5.1.6) Спортивные базы (5.1.7) Природно-познавательный туризм (5.2) Туристическое обслуживание (5.2.1) Охота и рыбалка (5.3) Причалы для маломерных судов (5.4) Поля для гольфа или конных прогулок (5.5) Условно разрешенные виды РИ (Код вида РИ): Размещение автомобильных дорог (7.2.1) Трубопроводный транспорт (7.5) Вспомогательные виды РИ (Код вида РИ): Предоставление коммунальных услуг (3.1.1) Служебные гаражи (4.9) Благоустройство территории (12.0.2)

**Раздел 2**

<b>Сведения о местоположении границ объекта</b>					
<b>1. Система координат <u>МСК НСО, зона 4</u></b>					
<b>2. Сведения о характерных точках границ объекта</b>					
Обозначение характерных точек границ	Координаты, м		Метод определения координат характерной точки	Средняя квадратическая погрешность положения характерной точки ( Mt ), м	Описание обозначения точки на местности (при наличии)
	X	Y			
1	2	3	4	5	6
1	459172,22	4215493,75	Картометрический метод	2,50	–
2	459155,55	4215488,99	Картометрический метод	2,50	–
3	459144,35	4215468,93	Картометрический метод	2,50	–
4	459142,37	4215466,40	Картометрический метод	2,50	–
5	459135,03	4215457,07	Картометрический метод	2,50	–
6	459120,13	4215433,38	Картометрический метод	2,50	–
7	459116,75	4215428,01	Картометрический метод	2,50	–
8	459128,58	4215412,94	Картометрический метод	2,50	–
9	459117,84	4215403,74	Картометрический метод	2,50	–
10	459099,27	4215387,85	Картометрический метод	2,50	–
11	459092,56	4215382,10	Картометрический метод	2,50	–
12	459079,20	4215369,80	Картометрический метод	2,50	–
13	459069,48	4215360,86	Картометрический метод	2,50	–
14	459067,68	4215336,03	Картометрический метод	2,50	–
15	459066,71	4215322,68	Картометрический метод	2,50	–
16	459060,25	4215303,33	Картометрический метод	2,50	–
17	459058,88	4215300,16	Картометрический метод	2,50	–
18	459050,09	4215279,85	Картометрический метод	2,50	–
19	459031,92	4215269,43	Картометрический метод	2,50	–
20	459007,74	4215260,38	Картометрический метод	2,50	–
21	458995,79	4215288,73	Картометрический метод	2,50	–
22	458974,94	4215285,40	Картометрический метод	2,50	–
23	458966,96	4215220,66	Картометрический метод	2,50	–
24	458947,44	4215203,18	Картометрический метод	2,50	–
25	458932,64	4215199,43	Картометрический метод	2,50	–
26	458902,34	4215146,57	Картометрический метод	2,50	–
27	458875,40	4215153,22	Картометрический метод	2,50	–

28	458910,82	4215213,79	Картометрический метод	2,50	–
29	458916,17	4215225,80	Картометрический метод	2,50	–
30	458916,01	4215232,24	Картометрический метод	2,50	–
31	458906,04	4215232,95	Картометрический метод	2,50	–
32	458866,53	4215203,70	Картометрический метод	2,50	–
33	458848,92	4215189,46	Картометрический метод	2,50	–
34	458826,35	4215157,60	Картометрический метод	2,50	–
35	458809,42	4215131,17	Картометрический метод	2,50	–
36	458804,45	4215121,24	Картометрический метод	2,50	–
37	458818,22	4215100,66	Картометрический метод	2,50	–
38	458836,85	4215084,37	Картометрический метод	2,50	–
39	458846,05	4215076,32	Картометрический метод	2,50	–
40	458847,86	4215075,31	Картометрический метод	2,50	–
41	458869,41	4215063,33	Картометрический метод	2,50	–
42	458874,43	4215060,54	Картометрический метод	2,50	–
43	458885,33	4215054,48	Картометрический метод	2,50	–
44	458924,41	4215044,22	Картометрический метод	2,50	–
45	458973,37	4215031,36	Картометрический метод	2,50	–
46	458974,02	4215031,19	Картометрический метод	2,50	–
47	459013,57	4215011,25	Картометрический метод	2,50	–
48	459038,27	4214998,80	Картометрический метод	2,50	–
49	459045,01	4214995,40	Картометрический метод	2,50	–
50	459067,12	4214977,19	Картометрический метод	2,50	–
51	459080,85	4214965,89	Картометрический метод	2,50	–
52	459095,14	4214954,12	Картометрический метод	2,50	–
53	459125,02	4214919,49	Картометрический метод	2,50	–
54	459147,38	4214893,58	Картометрический метод	2,50	–
55	459168,23	4214881,38	Картометрический метод	2,50	–
56	459185,49	4214871,27	Картометрический метод	2,50	–
57	459211,30	4214854,54	Картометрический метод	2,50	–
58	459214,18	4214853,94	Картометрический метод	2,50	–
59	459239,22	4214848,69	Картометрический метод	2,50	–
60	459263,67	4214856,65	Картометрический метод	2,50	–
61	459287,74	4214864,49	Картометрический метод	2,50	–
62	459320,14	4214894,54	Картометрический метод	2,50	–

63	459326,78	4214900,70	Картометрический метод	2,50	–
64	459349,51	4214927,43	Картометрический метод	2,50	–
65	459352,62	4214945,92	Картометрический метод	2,50	–
66	459351,14	4214949,52	Картометрический метод	2,50	–
67	459346,02	4214961,98	Картометрический метод	2,50	–
68	459344,41	4214965,89	Картометрический метод	2,50	–
69	459328,36	4215011,68	Картометрический метод	2,50	–
70	459320,83	4215033,18	Картометрический метод	2,50	–
71	459326,17	4215048,07	Картометрический метод	2,50	–
72	459329,09	4215051,36	Картометрический метод	2,50	–
73	459337,46	4215060,81	Картометрический метод	2,50	–
74	459341,58	4215075,42	Картометрический метод	2,50	–
75	459336,65	4215089,18	Картометрический метод	2,50	–
76	459327,95	4215091,91	Картометрический метод	2,50	–
77	459311,00	4215097,24	Картометрический метод	2,50	–
78	459286,61	4215129,65	Картометрический метод	2,50	–
79	459282,65	4215134,91	Картометрический метод	2,50	–
80	459282,34	4215173,63	Картометрический метод	2,50	–
81	459282,74	4215175,38	Картометрический метод	2,50	–
82	459294,33	4215226,44	Картометрический метод	2,50	–
83	459299,54	4215249,40	Картометрический метод	2,50	–
84	459298,97	4215272,61	Картометрический метод	2,50	–
85	459298,41	4215295,77	Картометрический метод	2,50	–
86	459294,11	4215312,14	Картометрический метод	2,50	–
87	459287,90	4215335,76	Картометрический метод	2,50	–
88	459285,55	4215344,69	Картометрический метод	2,50	–
89	459278,88	4215358,48	Картометрический метод	2,50	–
90	459273,17	4215370,30	Картометрический метод	2,50	–
91	459267,63	4215379,82	Картометрический метод	2,50	–
92	459256,64	4215398,70	Картометрический метод	2,50	–
93	459232,96	4215422,98	Картометрический метод	2,50	–
94	459231,71	4215423,59	Картометрический метод	2,50	–
95	459210,94	4215433,74	Картометрический метод	2,50	–
96	459186,26	4215438,84	Картометрический метод	2,50	–
97	459180,37	4215454,98	Картометрический метод	2,50	–

98	459170,67	4215480,74	Картометрический метод	2,50	–
1	459172,22	4215493,75	Картометрический метод	2,50	–
99	459191,85	4216602,10	Картометрический метод	2,50	–
100	459171,86	4216595,01	Картометрический метод	2,50	–
101	459125,03	4216574,06	Картометрический метод	2,50	–
102	459134,25	4216562,27	Картометрический метод	2,50	–
103	459071,91	4216508,01	Картометрический метод	2,50	–
104	459139,18	4216431,31	Картометрический метод	2,50	–
105	459132,75	4216419,19	Картометрический метод	2,50	–
106	459048,98	4216260,10	Картометрический метод	2,50	–
107	459035,66	4216234,80	Картометрический метод	2,50	–
108	459068,03	4216194,99	Картометрический метод	2,50	–
109	459101,99	4216192,42	Картометрический метод	2,50	–
110	459122,50	4216155,94	Картометрический метод	2,50	–
111	459126,00	4216160,71	Картометрический метод	2,50	–
112	459206,52	4216148,10	Картометрический метод	2,50	–
113	459217,92	4216175,67	Картометрический метод	2,50	–
114	459230,06	4216172,41	Картометрический метод	2,50	–
115	459238,45	4216213,19	Картометрический метод	2,50	–
116	459274,28	4216206,83	Картометрический метод	2,50	–
117	459439,89	4216153,88	Картометрический метод	2,50	–
118	459434,94	4216162,03	Картометрический метод	2,50	–
119	459420,50	4216185,85	Картометрический метод	2,50	–
120	459336,44	4216333,99	Картометрический метод	2,50	–
121	459243,33	4216510,78	Картометрический метод	2,50	–
122	459195,98	4216593,69	Картометрический метод	2,50	–
99	459191,85	4216602,10	Картометрический метод	2,50	–
123	459315,94	4216607,26	Картометрический метод	2,50	–
124	459239,25	4216550,03	Картометрический метод	2,50	–
125	459428,18	4216209,63	Картометрический метод	2,50	–
126	459430,87	4216210,21	Картометрический метод	2,50	–
127	459542,51	4216270,96	Картометрический метод	2,50	–
128	459607,92	4216451,58	Картометрический метод	2,50	–
129	459613,18	4216466,11	Картометрический метод	2,50	–



130	459601,46	4216473,18	Картометрический метод	2,50	–
131	459448,66	4216532,82	Картометрический метод	2,50	–
132	459411,61	4216512,68	Картометрический метод	2,50	–
123	459315,94	4216607,26	Картометрический метод	2,50	–
133	458109,31	4218807,13	Картометрический метод	2,50	–
134	458019,23	4218606,70	Картометрический метод	2,50	–
135	457991,38	4218610,59	Картометрический метод	2,50	–
136	457990,74	4218610,67	Картометрический метод	2,50	–
137	457970,40	4218576,37	Картометрический метод	2,50	–
138	457961,25	4218558,55	Картометрический метод	2,50	–
139	457956,79	4218549,82	Картометрический метод	2,50	–
140	457936,54	4218512,08	Картометрический метод	2,50	–
141	457915,72	4218464,48	Картометрический метод	2,50	–
142	457911,20	4218452,12	Картометрический метод	2,50	–
143	457902,39	4218428,06	Картометрический метод	2,50	–
144	457890,24	4218348,33	Картометрический метод	2,50	–
145	457890,06	4218347,13	Картометрический метод	2,50	–
146	457886,88	4218289,54	Картометрический метод	2,50	–
147	457887,93	4218275,05	Картометрический метод	2,50	–
148	457893,64	4218248,25	Картометрический метод	2,50	–
149	457908,68	4218223,05	Картометрический метод	2,50	–
150	457912,71	4218224,46	Картометрический метод	2,50	–
151	457927,90	4218236,20	Картометрический метод	2,50	–
152	457934,51	4218241,32	Картометрический метод	2,50	–
153	457952,76	4218255,43	Картометрический метод	2,50	–
154	458061,46	4218296,19	Картометрический метод	2,50	–
155	458061,46	4218296,22	Картометрический метод	2,50	–
156	458061,53	4218301,44	Картометрический метод	2,50	–
157	458005,90	4218322,93	Картометрический метод	2,50	–
158	458022,47	4218412,92	Картометрический метод	2,50	–
159	458062,87	4218402,12	Картометрический метод	2,50	–
160	458064,11	4218495,00	Картометрический метод	2,50	–
161	458057,87	4218494,81	Картометрический метод	2,50	–
162	458041,63	4218494,30	Картометрический метод	2,50	–
163	458039,65	4218489,50	Картометрический метод	2,50	–

164	458028,95	4218463,65	Картометрический метод	2,50	–
165	458013,10	4218453,07	Картометрический метод	2,50	–
166	458007,96	4218480,28	Картометрический метод	2,50	–
167	458005,71	4218492,20	Картометрический метод	2,50	–
168	458005,71	4218519,67	Картометрический метод	2,50	–
169	458010,99	4218547,16	Картометрический метод	2,50	–
170	458024,73	4218589,43	Картометрический метод	2,50	–
171	458030,79	4218604,78	Картометрический метод	2,50	–
172	458042,67	4218634,76	Картометрический метод	2,50	–
173	458083,95	4218677,09	Картометрический метод	2,50	–
174	458114,61	4218724,61	Картометрический метод	2,50	–
175	458139,89	4218745,81	Картометрический метод	2,50	–
176	458165,29	4218743,69	Картометрический метод	2,50	–
177	458205,45	4218729,85	Картометрический метод	2,50	–
178	458209,69	4218738,44	Картометрический метод	2,50	–
179	458168,48	4218770,14	Картометрический метод	2,50	–
133	458109,31	4218807,13	Картометрический метод	2,50	–
180	458730,80	4213503,20	Картометрический метод	2,50	–
181	458725,15	4213503,20	Картометрический метод	2,50	–
182	458710,60	4213502,35	Картометрический метод	2,50	–
183	458698,70	4213497,80	Картометрический метод	2,50	–
184	458688,05	4213488,45	Картометрический метод	2,50	–
185	458681,15	4213480,05	Картометрический метод	2,50	–
186	458675,65	4213476,05	Картометрический метод	2,50	–
187	458670,30	4213474,75	Картометрический метод	2,50	–
188	458664,15	4213474,20	Картометрический метод	2,50	–
189	458650,35	4213469,30	Картометрический метод	2,50	–
190	458644,65	4213464,20	Картометрический метод	2,50	–
191	458640,15	4213455,65	Картометрический метод	2,50	–
192	458640,35	4213451,10	Картометрический метод	2,50	–
193	458644,55	4213441,60	Картометрический метод	2,50	–
194	458672,30	4213421,75	Картометрический метод	2,50	–
195	458678,30	4213414,45	Картометрический метод	2,50	–
196	458680,35	4213409,70	Картометрический метод	2,50	–
197	458681,10	4213398,45	Картометрический метод	2,50	–

198	458680,20	4213388,95	Картометрический метод	2,50	–
199	458681,60	4213381,20	Картометрический метод	2,50	–
200	458684,55	4213375,40	Картометрический метод	2,50	–
201	458689,05	4213370,20	Картометрический метод	2,50	–
202	458717,10	4213357,70	Картометрический метод	2,50	–
203	458722,25	4213356,55	Картометрический метод	2,50	–
204	458724,60	4213358,25	Картометрический метод	2,50	–
205	458728,85	4213366,25	Картометрический метод	2,50	–
206	458736,05	4213373,85	Картометрический метод	2,50	–
207	458740,05	4213381,30	Картометрический метод	2,50	–
208	458745,45	4213405,75	Картометрический метод	2,50	–
209	458745,45	4213425,15	Картометрический метод	2,50	–
210	458744,75	4213428,65	Картометрический метод	2,50	–
211	458741,70	4213430,65	Картометрический метод	2,50	–
212	458737,10	4213430,75	Картометрический метод	2,50	–
213	458725,15	4213420,50	Картометрический метод	2,50	–
214	458717,15	4213419,35	Картометрический метод	2,50	–
215	458708,50	4213420,10	Картометрический метод	2,50	–
216	458704,05	4213423,10	Картометрический метод	2,50	–
217	458702,30	4213431,95	Картометрический метод	2,50	–
218	458704,75	4213444,70	Картометрический метод	2,50	–
219	458709,95	4213448,70	Картометрический метод	2,50	–
220	458718,05	4213454,15	Картометрический метод	2,50	–
221	458730,55	4213457,90	Картометрический метод	2,50	–
222	458741,55	4213459,20	Картометрический метод	2,50	–
223	458747,60	4213462,45	Картометрический метод	2,50	–
224	458749,25	4213468,40	Картометрический метод	2,50	–
225	458748,40	4213475,10	Картометрический метод	2,50	–
226	458746,10	4213485,00	Картометрический метод	2,50	–
227	458740,85	4213494,75	Картометрический метод	2,50	–
228	458735,50	4213500,15	Картометрический метод	2,50	–
180	458730,80	4213503,20	Картометрический метод	2,50	–
229	460013,51	4215003,70	Картометрический метод	2,50	–
230	460006,52	4214997,34	Картометрический метод	2,50	–
231	459998,84	4214990,36	Картометрический метод	2,50	–

232	459995,68	4214987,48	Картометрический метод	2,50	–
233	460006,48	4214975,78	Картометрический метод	2,50	–
234	460017,38	4214964,06	Картометрический метод	2,50	–
235	460025,10	4214937,80	Картометрический метод	2,50	–
236	460066,04	4214798,76	Картометрический метод	2,50	–
237	460071,98	4214800,56	Картометрический метод	2,50	–
238	460093,48	4214768,41	Картометрический метод	2,50	–
239	460144,43	4214756,31	Картометрический метод	2,50	–
240	460145,68	4214761,58	Картометрический метод	2,50	–
241	460096,82	4214773,21	Картометрический метод	2,50	–
242	460077,43	4214802,21	Картометрический метод	2,50	–
243	460089,09	4214805,74	Картометрический метод	2,50	–
244	460038,82	4214975,14	Картометрический метод	2,50	–
229	460013,51	4215003,70	Картометрический метод	2,50	–
245	458887,85	4212901,25	Картометрический метод	2,50	–
246	458875,70	4212899,10	Картометрический метод	2,50	–
247	458848,60	4212893,65	Картометрический метод	2,50	–
248	458840,40	4212893,05	Картометрический метод	2,50	–
249	458821,10	4212897,60	Картометрический метод	2,50	–
250	458813,65	4212897,80	Картометрический метод	2,50	–
251	458809,60	4212895,90	Картометрический метод	2,50	–
252	458805,60	4212890,85	Картометрический метод	2,50	–
253	458804,60	4212886,25	Картометрический метод	2,50	–
254	458805,35	4212880,90	Картометрический метод	2,50	–
255	458806,30	4212877,85	Картометрический метод	2,50	–
256	458814,10	4212872,40	Картометрический метод	2,50	–
257	458834,65	4212861,00	Картометрический метод	2,50	–
258	458838,60	4212856,70	Картометрический метод	2,50	–
259	458840,85	4212851,70	Картометрический метод	2,50	–
260	458841,20	4212846,20	Картометрический метод	2,50	–
261	458839,90	4212838,75	Картометрический метод	2,50	–
262	458839,25	4212825,90	Картометрический метод	2,50	–
263	458841,60	4212820,60	Картометрический метод	2,50	–
264	458845,50	4212817,55	Картометрический метод	2,50	–
265	458849,05	4212816,65	Картометрический метод	2,50	–

266	458852,00	4212817,15	Картометрический метод	2,50	–
267	458854,80	4212818,10	Картометрический метод	2,50	–
268	458857,35	4212821,70	Картометрический метод	2,50	–
269	458860,15	4212828,70	Картометрический метод	2,50	–
270	458862,80	4212841,35	Картометрический метод	2,50	–
271	458866,30	4212848,60	Картометрический метод	2,50	–
272	458870,45	4212855,00	Картометрический метод	2,50	–
273	458877,90	4212863,80	Картометрический метод	2,50	–
274	458884,35	4212873,10	Картометрический метод	2,50	–
275	458894,90	4212897,80	Картометрический метод	2,50	–
276	458894,25	4212899,90	Картометрический метод	2,50	–
277	458893,15	4212900,80	Картометрический метод	2,50	–
245	458887,85	4212901,25	Картометрический метод	2,50	–
278	459176,92	4216656,69	Картометрический метод	2,50	–
279	459087,81	4216621,61	Картометрический метод	2,50	–
280	459112,34	4216590,25	Картометрический метод	2,50	–
281	459180,25	4216618,60	Картометрический метод	2,50	–
282	459179,36	4216619,79	Картометрический метод	2,50	–
283	459178,70	4216634,85	Картометрический метод	2,50	–
284	459182,41	4216646,48	Картометрический метод	2,50	–
278	459176,92	4216656,69	Картометрический метод	2,50	–
285	458624,12	4216388,74	Картометрический метод	2,50	–
286	458608,67	4216353,72	Картометрический метод	2,50	–
287	458609,87	4216333,58	Картометрический метод	2,50	–
288	458631,78	4216330,19	Картометрический метод	2,50	–
289	458651,71	4216376,50	Картометрический метод	2,50	–
285	458624,12	4216388,74	Картометрический метод	2,50	–
290	460463,73	4215436,69	Картометрический метод	2,50	–
291	460266,60	4215316,89	Картометрический метод	2,50	–
292	460266,70	4215195,73	Картометрический метод	2,50	–
293	460266,84	4215135,73	Картометрический метод	2,50	–
294	460322,06	4215130,15	Картометрический метод	2,50	–
295	460387,77	4214611,12	Картометрический метод	2,50	–
296	460363,68	4214622,45	Картометрический метод	2,50	–

297	460305,50	4214685,01	Картометрический метод	2,50	–
298	460289,92	4214704,21	Картометрический метод	2,50	–
299	460247,51	4214732,52	Картометрический метод	2,50	–
300	460203,61	4214763,00	Картометрический метод	2,50	–
301	460165,66	4214763,36	Картометрический метод	2,50	–
302	460165,60	4214757,94	Картометрический метод	2,50	–
303	460201,88	4214757,58	Картометрический метод	2,50	–
304	460244,45	4214728,02	Картометрический метод	2,50	–
305	460286,21	4214700,15	Картометрический метод	2,50	–
306	460301,39	4214681,44	Картометрический метод	2,50	–
307	460360,41	4214617,97	Картометрический метод	2,50	–
308	460388,44	4214604,79	Картометрический метод	2,50	–
309	460398,39	4214534,70	Картометрический метод	2,50	–
310	460893,36	4214622,87	Картометрический метод	2,50	–
311	460883,30	4214640,99	Картометрический метод	2,50	–
312	460832,62	4214732,25	Картометрический метод	2,50	–
313	460814,95	4214764,09	Картометрический метод	2,50	–
314	460851,54	4214785,68	Картометрический метод	2,50	–
315	460829,90	4214825,16	Картометрический метод	2,50	–
316	460724,78	4214937,63	Картометрический метод	2,50	–
317	460679,16	4214931,59	Картометрический метод	2,50	–
318	460468,29	4214991,45	Картометрический метод	2,50	–
319	460463,20	4215013,60	Картометрический метод	2,50	–
320	460461,30	4215111,98	Картометрический метод	2,50	–
321	460460,24	4215299,73	Картометрический метод	2,50	–
322	460461,68	4215356,23	Картометрический метод	2,50	–
290	460463,73	4215436,69	Картометрический метод	2,50	–

### 3. Сведения о характерных точках части (частей) границы объекта

Обозначение характерных точек части границы	Координаты, м		Метод определения координат характерной точки	Средняя квадратическая погрешность положения характерной точки ( Mt ), м	Описание обозначения точки на местности (при наличии)
	X	Y			
1	2	3	4	5	6
<b>Часть № –</b>					
–	–	–	–	–	–



**ТЕКСТОВОЕ ОПИСАНИЕ**  
**местоположения границ населенных пунктов,**  
**территориальных зон**

Прохождение границы		Описание прохождения границы
от точки	до точки	
1	2	3
-	-	-



## ГРАФИЧЕСКОЕ ОПИСАНИЕ

местоположения границ населенных пунктов, территориальных зон, особо охраняемых природных территорий, зон с особыми условиями использования территории

### Производственная зона сельскохозяйственных предприятий в границах земель населенных пунктов (нСиПп-Мор2)

(наименование объекта, местоположение границ которого описано (далее - объект))

#### Раздел 1

#### Сведения об объекте

№ п/п	Характеристики объекта	Описание характеристик
1	2	3
1.	Местоположение объекта	Новосибирская область, район Искитимский, сельсовет Морозовский
2.	Площадь объекта +/- величина погрешности определения площади (Р +/- Дельта Р)	72357 +/- 94 м <sup>2</sup>
3.	Иные характеристики объекта	Основные виды РИ (Код вида РИ): Животноводство (1.7) Скотоводство (1.8) Звероводство (1.9) Птицеводство (1.10) Свиноводство (1.11) Научное обеспечение сельского хозяйства (1.14) Хранение и переработка сельскохозяйственной продукции (1.15) Обеспечение сельскохозяйственного производства (1.18) Сенокосение (1.19) Выпас сельскохозяйственных животных (1.20) Пищевая промышленность (6.4) Земельные участки (территории) общего пользования (12.0) Улично-дорожная сеть (12.0.1) Благоустройство территории (12.0.2) Условно разрешенные виды РИ (Код вида РИ): Здравоохранение (3.4) Амбулаторно-поликлиническое обслуживание (3.4.1) Стационарное медицинское обслуживание (3.4.2) Медицинские организации особого назначения (3.4.3) Амбулаторное ветеринарное обслуживание (3.10.1) Приюты для животных (3.10.2) Размещение автомобильных дорог (7.2.1) Вспомогательные виды РИ (Код вида РИ): Коммунальное обслуживание (3.1) Предоставление коммунальных услуг (3.1.1) Административные здания организаций, обеспечивающих предоставление коммунальных услуг (3.1.2) Деловое управление (4.1) Служебные гаражи (4.9) Стоянка транспортных средств (4.9.2)

## Раздел 2

### Сведения о местоположении границ объекта

1. Система координат МСК НСО, зона 4

2. Сведения о характерных точках границ объекта

Обозначение характерных точек границ	Координаты, м		Метод определения координат характерной точки	Средняя квадратическая погрешность положения характерной точки (Mt), м	Описание обозначения точки на местности (при наличии)
	X	Y			
1	2	3	4	5	6
1	459796.60	4217322.03	Геодезический метод	0.10	-
2	459757.96	4217324.60	Геодезический метод	0.10	-
3	459760.39	4217357.03	Геодезический метод	0.10	-
4	459744.04	4217387.49	Геодезический метод	0.10	-
5	459778.10	4217404.65	Геодезический метод	0.10	-
6	459765.78	4217427.51	Геодезический метод	0.10	-
7	459753.47	4217450.32	Геодезический метод	0.10	-
8	459741.11	4217473.24	Геодезический метод	0.10	-
9	459728.82	4217496.04	Геодезический метод	0.10	-
10	459716.74	4217518.44	Геодезический метод	0.10	-
11	459704.15	4217541.78	Геодезический метод	0.10	-
12	459702.25	4217545.31	Геодезический метод	0.10	-
13	459691.76	4217564.76	Геодезический метод	0.10	-
14	459658.12	4217547.62	Геодезический метод	0.10	-
15	459646.20	4217569.83	Геодезический метод	0.10	-
16	459683.20	4217588.13	Геодезический метод	0.10	-
17	459682.14	4217591.16	Геодезический метод	0.10	-
18	459644.76	4217572.54	Геодезический метод	0.10	-
19	459632.83	4217594.73	Геодезический метод	0.10	-
20	459620.90	4217616.95	Геодезический метод	0.10	-
21	459608.93	4217639.27	Геодезический метод	0.10	-
22	459597.04	4217661.44	Геодезический метод	0.10	-

2. Сведения о характерных точках границ объекта					
Обозначение характерных точек границ	Координаты, м		Метод определения координат характерной точки	Средняя квадратическая погрешность положения характерной точки (Mt), м	Описание обозначения точки на местности (при наличии)
	X	Y			
1	2	3	4	5	6
23	459560.20	4217730.07	Геодезический метод	0.10	-
24	459526.53	4217762.34	Геодезический метод	0.10	-
25	459519.31	4217754.66	Геодезический метод	0.10	-
26	459530.92	4217743.50	Геодезический метод	0.10	-
27	459504.36	4217700.54	Геодезический метод	0.10	-
28	459484.62	4217668.61	Геодезический метод	0.10	-
29	459470.17	4217645.23	Геодезический метод	0.10	-
30	459456.23	4217622.69	Геодезический метод	0.10	-
31	459441.91	4217599.52	Геодезический метод	0.10	-
32	459427.53	4217576.26	Геодезический метод	0.10	-
33	459393.61	4217596.43	Геодезический метод	0.10	-
34	459385.71	4217583.64	Геодезический метод	0.10	-
35	459379.27	4217573.22	Геодезический метод	0.10	-
36	459413.18	4217553.06	Геодезический метод	0.10	-
37	459398.74	4217529.69	Геодезический метод	0.10	-
38	459384.43	4217506.54	Геодезический метод	0.10	-
39	459370.06	4217483.31	Геодезический метод	0.10	-
40	459355.70	4217460.08	Геодезический метод	0.10	-
41	459341.05	4217436.38	Геодезический метод	0.10	-
42	459323.68	4217408.28	Геодезический метод	0.10	-
43	459330.61	4217399.57	Геодезический метод	0.10	-
44	459341.62	4217417.32	Геодезический метод	0.10	-
45	459355.89	4217440.32	Геодезический метод	0.10	-
46	459370.17	4217463.36	Геодезический метод	0.10	-
47	459384.49	4217486.68	Геодезический метод	0.10	-

## 2. Сведения о характерных точках границ объекта

Обозначение характерных точек границ	Координаты, м		Метод определения координат характерной точки	Средняя квадратическая погрешность положения характерной точки (Mt), м	Описание обозначения точки на местности (при наличии)
	X	Y			
1	2	3	4	5	6
48	459398.74	4217509.73	Геодезический метод	0.10	-
49	459413.09	4217532.93	Геодезический метод	0.10	-
50	459427.50	4217556.23	Геодезический метод	0.10	-
51	459460.18	4217536.75	Геодезический метод	0.10	-
52	459466.85	4217547.50	Геодезический метод	0.10	-
53	459499.66	4217528.04	Геодезический метод	0.10	-
54	459485.26	4217504.73	Геодезический метод	0.10	-
55	459470.92	4217481.50	Геодезический метод	0.10	-
56	459456.49	4217458.14	Геодезический метод	0.10	-
57	459442.46	4217435.43	Геодезический метод	0.10	-
58	459427.86	4217411.78	Геодезический метод	0.10	-
59	459413.65	4217388.78	Геодезический метод	0.10	-
60	459399.20	4217365.38	Геодезический метод	0.10	-
61	459381.19	4217336.21	Геодезический метод	0.10	-
62	459375.56	4217343.10	Геодезический метод	0.10	-
63	459360.76	4217328.54	Геодезический метод	0.10	-
64	459354.28	4217333.34	Геодезический метод	0.10	-
65	459351.94	4217331.34	Геодезический метод	0.10	-
66	459368.42	4217310.05	Геодезический метод	0.10	-
67	459377.02	4217298.93	Геодезический метод	0.10	-
68	459418.73	4217257.61	Геодезический метод	0.10	-
69	459434.63	4217241.85	Геодезический метод	0.10	-
70	459585.44	4217407.13	Геодезический метод	0.10	-
71	459661.84	4217342.06	Геодезический метод	0.10	-
72	459657.06	4217336.74	Геодезический метод	0.10	-

## 2. Сведения о характерных точках границ объекта

Обозначение характерных точек границ	Координаты, м		Метод определения координат характерной точки	Средняя квадратическая погрешность положения характерной точки (Mt), м	Описание обозначения точки на местности (при наличии)
	X	Y			
1	2	3	4	5	6
73	459662.77	4217335.97	Геодезический метод	0.10	-
74	459658.80	4217283.71	Геодезический метод	0.10	-
75	459656.80	4217256.72	Геодезический метод	0.10	-
76	459654.78	4217229.56	Геодезический метод	0.10	-
77	459652.75	4217202.30	Геодезический метод	0.10	-
78	459650.75	4217175.33	Геодезический метод	0.10	-
79	459648.75	4217148.42	Геодезический метод	0.10	-
80	459646.77	4217121.14	Геодезический метод	0.10	-
81	459644.71	4217094.06	Геодезический метод	0.10	-
82	459641.91	4217056.48	Геодезический метод	0.10	-
83	459637.62	4217054.76	Геодезический метод	0.10	-
84	459606.38	4217085.72	Геодезический метод	0.10	-
85	459570.92	4217120.86	Геодезический метод	0.10	-
86	459571.71	4217131.50	Геодезический метод	0.10	-
87	459573.72	4217158.63	Геодезический метод	0.10	-
88	459575.73	4217185.70	Геодезический метод	0.10	-
89	459577.76	4217212.87	Геодезический метод	0.10	-
90	459579.86	4217240.10	Геодезический метод	0.10	-
91	459580.71	4217251.92	Геодезический метод	0.10	-
92	459507.05	4217170.08	Геодезический метод	0.10	-
93	459634.78	4217043.49	Геодезический метод	0.10	-
94	459656.91	4217021.88	Геодезический метод	0.10	-
95	459681.50	4217020.20	Геодезический метод	0.10	-
96	459724.59	4217017.25	Геодезический метод	0.10	-
97	459723.39	4217001.29	Геодезический метод	0.10	-

## 2. Сведения о характерных точках границ объекта

Обозначение характерных точек границ	Координаты, м		Метод определения координат характерной точки	Средняя квадратическая погрешность положения характерной точки (Mt), м	Описание обозначения точки на местности (при наличии)
	X	Y			
1	2	3	4	5	6
98	459719.88	4216999.08	Геодезический метод	0.10	-
99	459717.49	4216993.86	Геодезический метод	0.10	-
100	459715.54	4216985.74	Геодезический метод	0.10	-
101	459714.95	4216975.44	Геодезический метод	0.10	-
102	459718.71	4216963.84	Геодезический метод	0.10	-
103	459724.65	4216958.87	Геодезический метод	0.10	-
104	459731.60	4216961.30	Геодезический метод	0.10	-
105	459737.08	4216965.85	Геодезический метод	0.10	-
106	459739.56	4216979.28	Геодезический метод	0.10	-
107	459738.62	4216992.99	Геодезический метод	0.10	-
108	459733.88	4217000.45	Геодезический метод	0.10	-
109	459735.75	4217026.74	Геодезический метод	0.10	-
110	459737.84	4217053.86	Геодезический метод	0.10	-
111	459739.86	4217080.97	Геодезический метод	0.10	-
112	459741.86	4217107.74	Геодезический метод	0.10	-
113	459743.87	4217134.95	Геодезический метод	0.10	-
114	459745.90	4217162.24	Геодезический метод	0.10	-
115	459747.90	4217189.07	Геодезический метод	0.10	-
116	459749.94	4217216.55	Геодезический метод	0.10	-
117	459788.31	4217213.61	Геодезический метод	0.10	-
118	459790.38	4217240.61	Геодезический метод	0.10	-
119	459792.44	4217267.61	Геодезический метод	0.10	-
120	459794.52	4217294.85	Геодезический метод	0.10	-
1	459796.60	4217322.03	Геодезический метод	0.10	-
121	459745.26	4217298.26	Геодезический метод	0.10	-

## 2. Сведения о характерных точках границ объекта

Обозначение характерных точек границ	Координаты, м		Метод определения координат характерной точки	Средняя квадратическая погрешность положения характерной точки (Mt), м	Описание обозначения точки на местности (при наличии)
	X	Y			
1	2	3	4	5	6
122	459708.15	4217300.97	Геодезический метод	0.10	-
123	459708.59	4217306.91	Геодезический метод	0.10	-
124	459710.15	4217327.89	Геодезический метод	0.10	-
125	459710.55	4217333.29	Геодезический метод	0.10	-
126	459711.60	4217347.36	Геодезический метод	0.10	-
127	459702.10	4217365.07	Геодезический метод	0.10	-
128	459666.73	4217349.62	Геодезический метод	0.10	-
129	459672.89	4217338.14	Геодезический метод	0.10	-
130	459672.68	4217335.30	Геодезический метод	0.10	-
131	459670.77	4217309.70	Геодезический метод	0.10	-
132	459668.75	4217282.58	Геодезический метод	0.10	-
133	459666.74	4217255.47	Геодезический метод	0.10	-
134	459664.71	4217228.26	Геодезический метод	0.10	-
135	459662.70	4217201.14	Геодезический метод	0.10	-
136	459660.70	4217174.24	Геодезический метод	0.10	-
137	459658.68	4217147.12	Геодезический метод	0.10	-
138	459656.66	4217119.89	Геодезический метод	0.10	-
139	459654.66	4217093.00	Геодезический метод	0.10	-
140	459652.64	4217065.66	Геодезический метод	0.10	-
141	459650.86	4217041.65	Геодезический метод	0.10	-
142	459660.84	4217031.74	Геодезический метод	0.10	-
143	459688.00	4217029.89	Геодезический метод	0.10	-
144	459725.33	4217027.34	Геодезический метод	0.10	-
145	459727.32	4217054.42	Геодезический метод	0.10	-
146	459729.33	4217081.75	Геодезический метод	0.10	-

## 2. Сведения о характерных точках границ объекта

Обозначение характерных точек границ	Координаты, м		Метод определения координат характерной точки	Средняя квадратическая погрешность положения характерной точки (Mt), м	Описание обозначения точки на местности (при наличии)
	X	Y			
1	2	3	4	5	6
147	459731.30	4217108.55	Геодезический метод	0.10	-
148	459733.27	4217135.68	Геодезический метод	0.10	-
149	459735.28	4217162.69	Геодезический метод	0.10	-
150	459737.28	4217189.81	Геодезический метод	0.10	-
151	459739.29	4217217.12	Геодезический метод	0.10	-
152	459741.27	4217244.12	Геодезический метод	0.10	-
153	459743.27	4217271.24	Геодезический метод	0.10	-
121	459745.26	4217298.26	Геодезический метод	0.10	-
154	459585.16	4217484.85	Геодезический метод	0.10	-
155	459553.57	4217503.92	Геодезический метод	0.10	-
156	459544.41	4217489.08	Геодезический метод	0.10	-
157	459511.28	4217508.82	Геодезический метод	0.10	-
158	459496.83	4217485.43	Геодезический метод	0.10	-
159	459482.62	4217462.43	Геодезический метод	0.10	-
160	459468.31	4217439.25	Геодезический метод	0.10	-
161	459453.88	4217415.90	Геодезический метод	0.10	-
162	459439.58	4217392.74	Геодезический метод	0.10	-
163	459425.05	4217369.22	Геодезический метод	0.10	-
164	459410.87	4217346.25	Геодезический метод	0.10	-
165	459396.41	4217322.78	Геодезический метод	0.10	-
166	459388.83	4217310.57	Геодезический метод	0.10	-
167	459389.08	4217299.38	Геодезический метод	0.10	-
168	459412.33	4217275.22	Геодезический метод	0.10	-
169	459437.72	4217249.45	Геодезический метод	0.10	-
170	459439.98	4217249.85	Геодезический метод	0.10	-



## 2. Сведения о характерных точках границ объекта

Обозначение характерных точек границ	Координаты, м		Метод определения координат характерной точки	Средняя квадратическая погрешность положения характерной точки (Mt), м	Описание обозначения точки на местности (при наличии)
	X	Y			
1	2	3	4	5	6
171	459456.07	4217275.86	Геодезический метод	0.10	-
172	459470.34	4217298.96	Геодезический метод	0.10	-
173	459484.79	4217322.35	Геодезический метод	0.10	-
174	459499.02	4217345.38	Геодезический метод	0.10	-
175	459513.29	4217368.49	Геодезический метод	0.10	-
176	459527.53	4217391.54	Геодезический метод	0.10	-
177	459541.65	4217414.40	Геодезический метод	0.10	-
178	459556.17	4217437.92	Геодезический метод	0.10	-
179	459570.82	4217461.65	Геодезический метод	0.10	-
154	459585.16	4217484.85	Геодезический метод	0.10	-
180	459583.64	4217664.07	Геодезический метод	0.10	-
181	459562.84	4217702.82	Геодезический метод	0.10	-
182	459551.68	4217723.65	Геодезический метод	0.10	-
183	459541.57	4217733.36	Геодезический метод	0.10	-
184	459535.18	4217730.43	Геодезический метод	0.10	-
185	459513.44	4217695.16	Геодезический метод	0.10	-
186	459499.15	4217672.05	Геодезический метод	0.10	-
187	459484.62	4217648.56	Геодезический метод	0.10	-
188	459470.53	4217625.80	Геодезический метод	0.10	-
189	459456.12	4217602.49	Геодезический метод	0.10	-
190	459489.03	4217583.24	Геодезический метод	0.10	-
191	459481.30	4217570.81	Геодезический метод	0.10	-
192	459513.92	4217551.14	Геодезический метод	0.10	-
193	459528.36	4217574.53	Геодезический метод	0.10	-
194	459542.63	4217597.62	Геодезический метод	0.10	-

## 2. Сведения о характерных точках границ объекта

Обозначение характерных точек границ	Координаты, м		Метод определения координат характерной точки	Средняя квадратическая погрешность положения характерной точки (Mt), м	Описание обозначения точки на местности (при наличии)
	X	Y			
1	2	3	4	5	6
195	459556.97	4217620.85	Геодезический метод	0.10	-
196	459571.38	4217644.17	Геодезический метод	0.10	-
180	459583.64	4217664.07	Геодезический метод	0.10	-
197	459635.81	4217566.87	Геодезический метод	0.10	-
198	459615.65	4217604.44	Геодезический метод	0.10	-
199	459594.58	4217643.70	Геодезический метод	0.10	-
200	459569.39	4217602.93	Геодезический метод	0.10	-
201	459554.29	4217578.47	Геодезический метод	0.10	-
202	459539.93	4217555.22	Геодезический метод	0.10	-
203	459573.19	4217535.68	Геодезический метод	0.10	-
204	459567.75	4217526.87	Геодезический метод	0.10	-
205	459599.44	4217507.97	Геодезический метод	0.10	-
206	459613.74	4217531.13	Геодезический метод	0.10	-
207	459627.79	4217553.87	Геодезический метод	0.10	-
197	459635.81	4217566.87	Геодезический метод	0.10	-
208	459722.33	4217405.64	Геодезический метод	0.10	-
209	459709.36	4217429.82	Геодезический метод	0.10	-
210	459696.46	4217453.83	Геодезический метод	0.10	-
211	459683.49	4217478.01	Геодезический метод	0.10	-
212	459670.70	4217501.85	Геодезический метод	0.10	-
213	459657.79	4217525.91	Геодезический метод	0.10	-
214	459644.26	4217551.11	Геодезический метод	0.10	-
215	459638.23	4217551.77	Геодезический метод	0.10	-
216	459618.80	4217520.29	Геодезический метод	0.10	-
217	459624.81	4217509.10	Геодезический метод	0.10	-

2. Сведения о характерных точках границ объекта					
Обозначение характерных точек границ	Координаты, м		Метод определения координат характерной точки	Средняя квадратическая погрешность положения характерной точки (Mt), м	Описание обозначения точки на местности (при наличии)
	X	Y			
1	2	3	4	5	6
218	459636.09	4217488.07	Геодезический метод	0.10	-
219	459637.69	4217485.09	Геодезический метод	0.10	-
220	459649.12	4217463.77	Геодезический метод	0.10	-
221	459650.49	4217461.24	Геодезический метод	0.10	-
222	459661.98	4217439.83	Геодезический метод	0.10	-
223	459663.42	4217437.14	Геодезический метод	0.10	-
224	459674.95	4217415.66	Геодезический метод	0.10	-
225	459676.28	4217413.18	Геодезический метод	0.10	-
226	459688.24	4217390.90	Геодезический метод	0.10	-
227	459689.43	4217388.67	Геодезический метод	0.10	-
208	459722.33	4217405.64	Геодезический метод	0.10	-
3. Сведения о характерных точках части (частей) границы объекта					
Обозначение характерных точек части границы	Координаты, м		Метод определения координат характерной точки	Средняя квадратическая погрешность положения характерной точки (Mt), м	Описание обозначения точки на местности (при наличии)
	X	Y			
1	2	3	4	5	6
-	-	-	-	-	-

### Раздел 3

#### Сведения о местоположении измененных (уточненных) границ объекта

1. Система координат -

2. Сведения о характерных точках границ объекта

Обозначение характерных точек границ	Существующие координаты, м		Измененные (уточненные) координаты, м		Метод определения координат характерной точки	Средняя квадратическая погрешность положения характерной точки (Mt), м	Описание обозначения точки на местности (при наличии)
	X	Y	X	Y			
1	2	3	4	5	6	7	8
-	-	-	-	-	-	-	

3. Сведения о характерных точках части (частей) границы объекта

Обозначение характерных точек части границы	Существующие координаты, м		Измененные (уточненные) координаты, м		Метод определения координат характерной точки	Средняя квадратическая погрешность положения характерной точки (Mt), м	Описание обозначения точки на местности (при наличии)
	X	Y	X	Y			
1	2	3	4	5	6	7	8
-	-	-	-	-	-	-	

**ТЕКСТОВОЕ ОПИСАНИЕ**  
**местоположения границ населенных пунктов, территориальных зон**

Прохождение границы		Описание прохождения границы
от точки	до точки	
1	2	3
-	-	-

**ГРАФИЧЕСКОЕ ОПИСАНИЕ**  
**местоположения границ населенных пунктов, территориальных**  
**зон, особо охраняемых природных территорий, зон с особыми**  
**условиями использования территории**

**Зона объектов отдыха в границах земель населенных пунктов (нР-Мор1)**

(наименование объекта, местоположение границ  
 которого описано (далее - объект))

**Раздел 1**

Сведения об объекте		
№ п/п	Характеристики объекта	Описание характеристик
1	2	3
1	Местоположение объекта	Новосибирская область, район Искитимский, сельсовет Морозовский
2	Площадь объекта +/- величина погрешности определения площади (Р +/- Дельта Р)	84096кв.м ± 101кв.м
3	Иные характеристики объекта	Основные виды РИ (Код вида РИ): Отдых (рекреация) (5.0) Спорт (5.1) Обеспечение спортивно-зрелищных мероприятий (5.1.1) Обеспечение занятий спортом в помещениях (5.1.2) Площадки для занятий спортом (5.1.3) Оборудованные площадки для занятий спортом (5.1.4) Водный спорт (5.1.5) Авиационный спорт (5.1.6) Спортивные базы (5.1.7) Природно-познавательный туризм (5.2) Туристическое обслуживание (5.2.1) Охота и рыбалка (5.3) Причалы для маломерных судов (5.4) Поля для гольфа или конных прогулок (5.5) Земельные участки (территории) общего пользования (12.0) Улично-дорожная сеть (12.0.1) Благоустройство территории (12.0.2) Условно разрешенные виды РИ (Код вида РИ): Общежития (3.2.4) Гостиничное обслуживание (4.7) Размещение автомобильных дорог (7.2.1) Трубопроводный транспорт (7.5) Вспомогательные виды РИ (Код вида РИ): Предоставление коммунальных услуг (3.1.1) Деловое управление (4.1) Магазины (4.4) Общественное питание (4.6) Служебные гаражи (4.9)



**Раздел 3**

<b>Сведения о местоположении измененных (уточненных) границ объекта</b>							
<b>1. Система координат <u>МСК НСО, зона 4</u></b>							
<b>2. Сведения о характерных точках границ объекта</b>							
Обозначение характерных точек границ	Существующие координаты, м		Измененные (уточненные) координаты, м		Метод определения координат характерной точки	Средняя квадратическая погрешность положения характерной точки ( Mt ), м	Описание обозначения точки на местности (при наличии)
	X	Y	X	Y			
1	2	3	4	5	6	7	8
1	–	–	458246,93	4216431,14	Геодезический метод	0,10	–
2	–	–	458218,39	4216395,46	Геодезический метод	0,10	–
3	–	–	458206,84	4216368,03	Геодезический метод	0,10	–
4	–	–	458214,79	4216340,65	Геодезический метод	0,10	–
5	–	–	458230,03	4216359,66	Геодезический метод	0,10	–
6	–	–	458237,70	4216393,40	Геодезический метод	0,10	–
7	–	–	458249,60	4216411,35	Геодезический метод	0,10	–
8	–	–	458261,21	4216422,17	Геодезический метод	0,10	–
9	–	–	458250,27	4216427,77	Геодезический метод	0,10	–
1	–	–	458246,93	4216431,14	Геодезический метод	0,10	–
10	–	–	458333,20	4216514,04	Геодезический метод	0,10	–
11	–	–	458323,77	4216509,50	Геодезический метод	0,10	–
12	–	–	458299,23	4216495,06	Геодезический метод	0,10	–
13	–	–	458293,77	4216480,16	Геодезический метод	0,10	–
14	–	–	458301,64	4216477,15	Геодезический метод	0,10	–
15	–	–	458313,38	4216481,35	Геодезический метод	0,10	–
16	–	–	458322,49	4216483,42	Геодезический метод	0,10	–
17	–	–	458314,12	4216500,76	Геодезический метод	0,10	–
18	–	–	458334,02	4216512,67	Геодезический метод	0,10	–
10	–	–	458333,20	4216514,04	Геодезический метод	0,10	–
19	457980,71	4216822,25	457980,71	4216822,25	Геодезический метод	0,10	–
20	457975,27	4216821,61	457975,27	4216821,61	Геодезический метод	0,10	–
21	457958,32	4216819,70	457958,32	4216819,70	Геодезический метод	0,10	–



22	457929,65	4216808,99	457929,65	4216808,99	Геодезический метод	0,10	–
23	457892,70	4216795,16	457892,70	4216795,16	Геодезический метод	0,10	–
24	–	–	457882,82	4216794,81	Геодезический метод	0,10	–
25	–	–	457868,57	4216789,69	Геодезический метод	0,10	–
26	457898,12	4216735,26	–	–	Геодезический метод	0,10	–
27	457881,27	4216742,49	–	–	Геодезический метод	0,10	–
28	457864,72	4216746,47	–	–	Геодезический метод	0,10	–
29	457854,73	4216751,56	–	–	Геодезический метод	0,10	–
30	457853,24	4216751,98	–	–	Геодезический метод	0,10	–
31	457855,00	4216786,80	–	–	Геодезический метод	0,10	–
32	457759,24	4216766,38	457759,24	4216766,38	Геодезический метод	0,10	–
33	457759,82	4216750,91	457759,82	4216750,91	Геодезический метод	0,10	–
34	457759,84	4216750,39	457759,84	4216750,39	Геодезический метод	0,10	–
35	457760,14	4216742,59	457760,14	4216742,59	Геодезический метод	0,10	–
36	457760,27	4216730,25	457760,27	4216730,25	Геодезический метод	0,10	–
37	457803,22	4216729,44	457803,22	4216729,44	Геодезический метод	0,10	–
38	457824,18	4216724,75	457824,18	4216724,75	Геодезический метод	0,10	–
39	457847,52	4216718,69	457847,52	4216718,69	Геодезический метод	0,10	–
40	457879,64	4216710,28	457879,64	4216710,28	Геодезический метод	0,10	–
41	–	–	457878,49	4216719,12	Геодезический метод	0,10	–
42	–	–	457899,36	4216721,50	Геодезический метод	0,10	–
43	–	–	457898,50	4216732,45	Геодезический метод	0,10	–
44	–	–	457920,15	4216723,68	Геодезический метод	0,10	–
45	–	–	457941,40	4216712,19	Геодезический метод	0,10	–
46	–	–	457924,07	4216689,35	Геодезический метод	0,10	–
47	–	–	457916,82	4216678,54	Геодезический метод	0,10	–
48	–	–	457911,83	4216677,55	Геодезический метод	0,10	–
49	457880,02	4216707,31	–	–	Геодезический метод	0,10	–
50	457882,87	4216685,31	–	–	Геодезический метод	0,10	–
51	457905,56	4216687,53	–	–	Геодезический метод	0,10	–
52	457907,01	4216674,93	457907,01	4216674,93	Геодезический метод	0,10	–
53	457901,28	4216671,81	457901,28	4216671,81	Геодезический метод	0,10	–
54	457893,75	4216666,78	457893,75	4216666,78	Геодезический метод	0,10	–
55	457893,66	4216667,83	457893,66	4216667,83	Геодезический метод	0,10	–
56	457883,24	4216671,49	457883,24	4216671,49	Геодезический метод	0,10	–

57	457863,78	4216642,48	457863,78	4216642,48	Геодезический метод	0,10	–
58	457776,01	4216641,42	457776,01	4216641,42	Геодезический метод	0,10	–
59	457798,02	4216594,08	457798,02	4216594,08	Геодезический метод	0,10	–
60	457821,25	4216543,95	457821,25	4216543,95	Геодезический метод	0,10	–
61	457859,37	4216550,52	–	–	Геодезический метод	0,10	–
62	457874,74	4216553,16	–	–	Геодезический метод	0,10	–
63	457896,20	4216556,86	457896,20	4216556,86	Геодезический метод	0,10	–
64	457907,80	4216558,08	457907,80	4216558,08	Геодезический метод	0,10	–
65	457950,63	4216562,58	457950,63	4216562,58	Геодезический метод	0,10	–
66	458014,70	4216568,59	458014,70	4216568,59	Геодезический метод	0,10	–
67	457993,44	4216551,33	457993,44	4216551,33	Геодезический метод	0,10	–
68	457963,85	4216535,61	457963,85	4216535,61	Геодезический метод	0,10	–
69	457952,81	4216540,57	457952,81	4216540,57	Геодезический метод	0,10	–
70	457950,07	4216534,58	457950,07	4216534,58	Геодезический метод	0,10	–
71	457951,00	4216529,00	457951,00	4216529,00	Геодезический метод	0,10	–
72	457953,74	4216511,87	457953,74	4216511,87	Геодезический метод	0,10	–
73	457986,79	4216538,01	457986,79	4216538,01	Геодезический метод	0,10	–
74	458011,33	4216557,42	–	–	Геодезический метод	0,10	–
75	458015,33	4216560,58	458015,33	4216560,58	Геодезический метод	0,10	–
76	458039,61	4216574,96	458039,61	4216574,96	Геодезический метод	0,10	–
77	458093,06	4216596,56	458093,06	4216596,56	Геодезический метод	0,10	–
78	458111,99	4216557,94	458111,99	4216557,94	Геодезический метод	0,10	–
79	458127,32	4216523,69	458127,32	4216523,69	Геодезический метод	0,10	–
80	458127,93	4216521,78	458127,93	4216521,78	Геодезический метод	0,10	–
81	458083,89	4216509,55	458083,89	4216509,55	Геодезический метод	0,10	–
82	458068,75	4216509,16	458068,75	4216509,16	Геодезический метод	0,10	–
83	458051,71	4216511,73	458051,71	4216511,73	Геодезический метод	0,10	–
84	458053,20	4216503,91	458053,20	4216503,91	Геодезический метод	0,10	–
85	458061,32	4216461,41	458061,32	4216461,41	Геодезический метод	0,10	–
86	458148,74	4216456,82	458148,74	4216456,82	Геодезический метод	0,10	–
87	458155,89	4216456,45	458155,89	4216456,45	Геодезический метод	0,10	–
88	458231,72	4216452,47	458231,72	4216452,47	Геодезический метод	0,10	–
89	458231,57	4216473,92	458231,57	4216473,92	Геодезический метод	0,10	–
90	458233,63	4216488,29	458233,63	4216488,29	Геодезический метод	0,10	–
91	458239,60	4216502,55	458239,60	4216502,55	Геодезический метод	0,10	–

92	458247,97	4216529,09	458247,97	4216529,09	Геодезический метод	0,10	–
93	458258,03	4216576,99	458258,03	4216576,99	Геодезический метод	0,10	–
94	458260,03	4216586,59	458260,03	4216586,59	Геодезический метод	0,10	–
95	458257,69	4216590,51	458257,69	4216590,51	Геодезический метод	0,10	–
96	458247,89	4216608,26	458247,89	4216608,26	Геодезический метод	0,10	–
97	–	–	458242,43	4216618,15	Геодезический метод	0,10	–
98	458232,65	4216635,85	458232,65	4216635,85	Геодезический метод	0,10	–
99	458188,63	4216608,35	458188,63	4216608,35	Геодезический метод	0,10	–
100	458179,93	4216635,28	458179,93	4216635,28	Геодезический метод	0,10	–
101	458218,33	4216661,76	458218,33	4216661,76	Геодезический метод	0,10	–
102	458191,46	4216710,38	458191,46	4216710,38	Геодезический метод	0,10	–
103	458187,16	4216718,09	458187,16	4216718,09	Геодезический метод	0,10	–
104	458176,02	4216738,23	458176,02	4216738,23	Геодезический метод	0,10	–
105	458173,72	4216742,39	458173,72	4216742,39	Геодезический метод	0,10	–
106	458159,99	4216767,26	458159,99	4216767,26	Геодезический метод	0,10	–
107	458137,92	4216807,05	458137,92	4216807,05	Геодезический метод	0,10	–
108	–	–	458115,27	4216781,92	Геодезический метод	0,10	–
109	458115,27	4216781,91	–	–	Геодезический метод	0,10	–
110	458107,14	4216773,40	458107,14	4216773,40	Геодезический метод	0,10	–
111	458092,17	4216723,55	458092,17	4216723,55	Геодезический метод	0,10	–
112	–	–	458068,80	4216744,12	Геодезический метод	0,10	–
113	458068,80	4216744,11	–	–	Геодезический метод	0,10	–
114	458026,68	4216768,26	458026,68	4216768,26	Геодезический метод	0,10	–
115	458024,85	4216768,94	458024,85	4216768,94	Геодезический метод	0,10	–
116	458018,10	4216771,44	458018,10	4216771,44	Геодезический метод	0,10	–
117	458003,04	4216769,82	458003,04	4216769,82	Геодезический метод	0,10	–
118	457989,53	4216764,20	457989,53	4216764,20	Геодезический метод	0,10	–
19	457980,71	4216822,25	457980,71	4216822,25	Геодезический метод	0,10	–
119	458167,55	4216648,77	458167,55	4216648,77	Геодезический метод	0,10	–
120	458099,93	4216599,41	458099,93	4216599,41	Геодезический метод	0,10	–
121	458112,28	4216570,75	458112,28	4216570,75	Геодезический метод	0,10	–
122	458124,72	4216544,54	458124,72	4216544,54	Геодезический метод	0,10	–
123	458137,61	4216511,12	458137,61	4216511,12	Геодезический метод	0,10	–
124	458148,10	4216479,73	458148,10	4216479,73	Геодезический метод	0,10	–
125	458219,35	4216490,91	458219,35	4216490,91	Геодезический метод	0,10	–

126	458207,04	4216529,11	458207,04	4216529,11	Геодезический метод	0,10	–
127	458194,65	4216566,36	458194,65	4216566,36	Геодезический метод	0,10	–
128	458181,39	4216605,32	458181,39	4216605,32	Геодезический метод	0,10	–
119	458167,55	4216648,77	458167,55	4216648,77	Геодезический метод	0,10	–
129	457935,15	4216691,69	457935,15	4216691,69	Геодезический метод	0,10	–
130	457922,72	4216670,89	457922,72	4216670,89	Геодезический метод	0,10	–
131	457920,34	4216657,58	457920,34	4216657,58	Геодезический метод	0,10	–
132	457925,45	4216649,89	457925,45	4216649,89	Геодезический метод	0,10	–
133	457954,35	4216623,07	457954,35	4216623,07	Геодезический метод	0,10	–
134	457991,30	4216603,54	457991,30	4216603,54	Геодезический метод	0,10	–
135	458006,52	4216629,41	458006,52	4216629,41	Геодезический метод	0,10	–
136	457989,58	4216643,50	457989,58	4216643,50	Геодезический метод	0,10	–
137	457979,12	4216664,17	457979,12	4216664,17	Геодезический метод	0,10	–
129	457935,15	4216691,69	457935,15	4216691,69	Геодезический метод	0,10	–
138	458015,82	4216763,84	458015,82	4216763,84	Геодезический метод	0,10	–
139	458004,23	4216762,19	458004,23	4216762,19	Геодезический метод	0,10	–
140	457986,84	4216753,72	457986,84	4216753,72	Геодезический метод	0,10	–
141	457960,51	4216726,89	457960,51	4216726,89	Геодезический метод	0,10	–
142	457992,24	4216707,79	457992,24	4216707,79	Геодезический метод	0,10	–
143	458005,35	4216715,17	458005,35	4216715,17	Геодезический метод	0,10	–
144	458025,68	4216719,11	458025,68	4216719,11	Геодезический метод	0,10	–
145	458029,54	4216758,58	458029,54	4216758,58	Геодезический метод	0,10	–
138	458015,82	4216763,84	458015,82	4216763,84	Геодезический метод	0,10	–
146	459176,92	4216656,69	–	–	Геодезический метод	0,10	–
147	459176,85	4216656,68	–	–	Геодезический метод	0,10	–
148	458943,75	4216570,79	–	–	Геодезический метод	0,10	–
149	458904,20	4216553,69	–	–	Геодезический метод	0,10	–
150	458868,51	4216538,26	–	–	Геодезический метод	0,10	–
151	458825,51	4216593,70	–	–	Геодезический метод	0,10	–
152	458823,13	4216592,01	–	–	Геодезический метод	0,10	–
153	458800,97	4216576,18	–	–	Геодезический метод	0,10	–
154	458743,90	4216535,39	–	–	Геодезический метод	0,10	–
155	458711,26	4216512,06	–	–	Геодезический метод	0,10	–
156	458703,10	4216506,22	–	–	Геодезический метод	0,10	–

157	458694,94	4216500,38	-	-	Геодезический метод	0,10	-
158	458679,34	4216489,24	-	-	Геодезический метод	0,10	-
159	458674,01	4216466,91	-	-	Геодезический метод	0,10	-
160	458667,36	4216439,06	-	-	Геодезический метод	0,10	-
161	458665,40	4216426,65	-	-	Геодезический метод	0,10	-
162	458660,83	4216397,69	-	-	Геодезический метод	0,10	-
163	458651,71	4216376,50	-	-	Геодезический метод	0,10	-
164	458631,78	4216330,19	-	-	Геодезический метод	0,10	-
165	458673,12	4216323,78	-	-	Геодезический метод	0,10	-
166	458694,17	4216305,60	-	-	Геодезический метод	0,10	-
167	458679,63	4216290,52	-	-	Геодезический метод	0,10	-
168	458677,73	4216288,55	-	-	Геодезический метод	0,10	-
169	458653,67	4216263,61	-	-	Геодезический метод	0,10	-
170	458657,88	4216259,06	-	-	Геодезический метод	0,10	-
171	458675,06	4216240,53	-	-	Геодезический метод	0,10	-
172	458683,30	4216231,64	-	-	Геодезический метод	0,10	-
173	458710,65	4216202,13	-	-	Геодезический метод	0,10	-
174	458920,67	4216161,62	-	-	Геодезический метод	0,10	-
175	458939,57	4216189,24	-	-	Геодезический метод	0,10	-
176	458966,93	4216190,04	-	-	Геодезический метод	0,10	-
177	459003,06	4216220,90	-	-	Геодезический метод	0,10	-
178	459032,78	4216246,28	-	-	Геодезический метод	0,10	-
179	459034,17	4216253,52	-	-	Геодезический метод	0,10	-
180	459006,83	4216257,31	-	-	Геодезический метод	0,10	-
181	458962,85	4216276,45	-	-	Геодезический метод	0,10	-
182	458957,63	4216278,06	-	-	Геодезический метод	0,10	-
183	458946,13	4216281,61	-	-	Геодезический метод	0,10	-
184	458914,03	4216291,54	-	-	Геодезический метод	0,10	-
185	458915,77	4216295,29	-	-	Геодезический метод	0,10	-
186	458915,76	4216295,29	-	-	Геодезический метод	0,10	-
187	459008,61	4216497,19	-	-	Геодезический метод	0,10	-
188	459005,87	4216535,02	-	-	Геодезический метод	0,10	-
189	459121,39	4216578,71	-	-	Геодезический метод	0,10	-
190	459112,34	4216590,25	-	-	Геодезический метод	0,10	-
191	458983,64	4216541,58	-	-	Геодезический метод	0,10	-

192	458924,69	4216558,18	–	–	Геодезический метод	0,10	–
193	458939,33	4216564,49	–	–	Геодезический метод	0,10	–
194	459087,81	4216621,61	–	–	Геодезический метод	0,10	–
146	459176,92	4216656,69	–	–	Геодезический метод	0,10	–
195	458064,11	4218495,00	–	–	Геодезический метод	0,10	–
196	458057,87	4218494,81	–	–	Геодезический метод	0,10	–
197	458041,63	4218494,30	–	–	Геодезический метод	0,10	–
198	458039,65	4218489,50	–	–	Геодезический метод	0,10	–
199	458028,95	4218463,65	–	–	Геодезический метод	0,10	–
200	458013,10	4218453,07	–	–	Геодезический метод	0,10	–
201	458007,96	4218480,28	–	–	Геодезический метод	0,10	–
202	458005,71	4218492,20	–	–	Геодезический метод	0,10	–
203	458005,71	4218519,67	–	–	Геодезический метод	0,10	–
204	458010,99	4218547,16	–	–	Геодезический метод	0,10	–
205	458024,73	4218589,43	–	–	Геодезический метод	0,10	–
206	458030,79	4218604,78	–	–	Геодезический метод	0,10	–
207	458019,23	4218606,70	–	–	Геодезический метод	0,10	–
208	457991,38	4218610,59	–	–	Геодезический метод	0,10	–
209	457990,74	4218610,67	–	–	Геодезический метод	0,10	–
210	457970,40	4218576,37	–	–	Геодезический метод	0,10	–
211	457961,25	4218558,55	–	–	Геодезический метод	0,10	–
212	457956,79	4218549,82	–	–	Геодезический метод	0,10	–
213	457936,54	4218512,08	–	–	Геодезический метод	0,10	–
214	457915,72	4218464,48	–	–	Геодезический метод	0,10	–
215	457911,20	4218452,12	–	–	Геодезический метод	0,10	–
216	457902,39	4218428,06	–	–	Геодезический метод	0,10	–
217	457890,24	4218348,33	–	–	Геодезический метод	0,10	–
218	457890,06	4218347,13	–	–	Геодезический метод	0,10	–
219	457886,88	4218289,54	–	–	Геодезический метод	0,10	–
220	457887,93	4218275,05	–	–	Геодезический метод	0,10	–
221	457893,64	4218248,25	–	–	Геодезический метод	0,10	–
222	457908,68	4218223,05	–	–	Геодезический метод	0,10	–
223	457912,71	4218224,46	–	–	Геодезический метод	0,10	–
224	457934,51	4218241,32	–	–	Геодезический метод	0,10	–
225	457952,76	4218255,43	–	–	Геодезический метод	0,10	–



**ТЕКСТОВОЕ ОПИСАНИЕ**  
**местоположения границ населенных пунктов,**  
**территориальных зон**

Прохождение границы		Описание прохождения границы
от точки	до точки	
1	2	3
-	-	-



**ОПИСАНИЕ МЕСТОПОЛОЖЕНИЯ ГРАНИЦ**  
**Зона объектов спорта в границах земель населенных пунктов (нРС)**

(наименование объекта, местоположение границ которого описано  
(далее - объект))

**Раздел 1**

Сведения об объекте		
N п/п	Характеристики объекта	Описание характеристик
1	2	3
1	Местоположение объекта	Новосибирская область, Искитимский район, Морозовский сельсовет
2	Площадь объекта +/- величина погрешности определения площади (P +/- Дельта P)	27863кв.м ± 58кв.м
3	Иные характеристики объекта	Основные виды РИ: Обеспечение спортивно-зрелищных мероприятий (5.1.1) Обеспечение занятий спортом в помещениях (5.1.2) Площадки для занятий спортом (5.1.3) Оборудованные площадки для занятий спортом (5.1.4) Водный спорт (5.1.5) Авиационный спорт (5.1.6) Спортивные базы (5.1.7) Земельные участки (территории) общего пользования (12.0) Улично-дорожная сеть (12.0.1) Благоустройство территории (12.0.2); Условно разрешенные виды использования: Общежития (3.2.4) Гостиничное обслуживание (4.7) Размещение автомобильных дорог (7.2.1) Трубопроводный транспорт (7.5); Вспомогательные виды РИ: Предоставление коммунальных услуг (3.1.1) Деловое управление (4.1) Магазины (4.4) Общественное питание (4.6) Службные гаражи (4.9)

**Раздел 2**

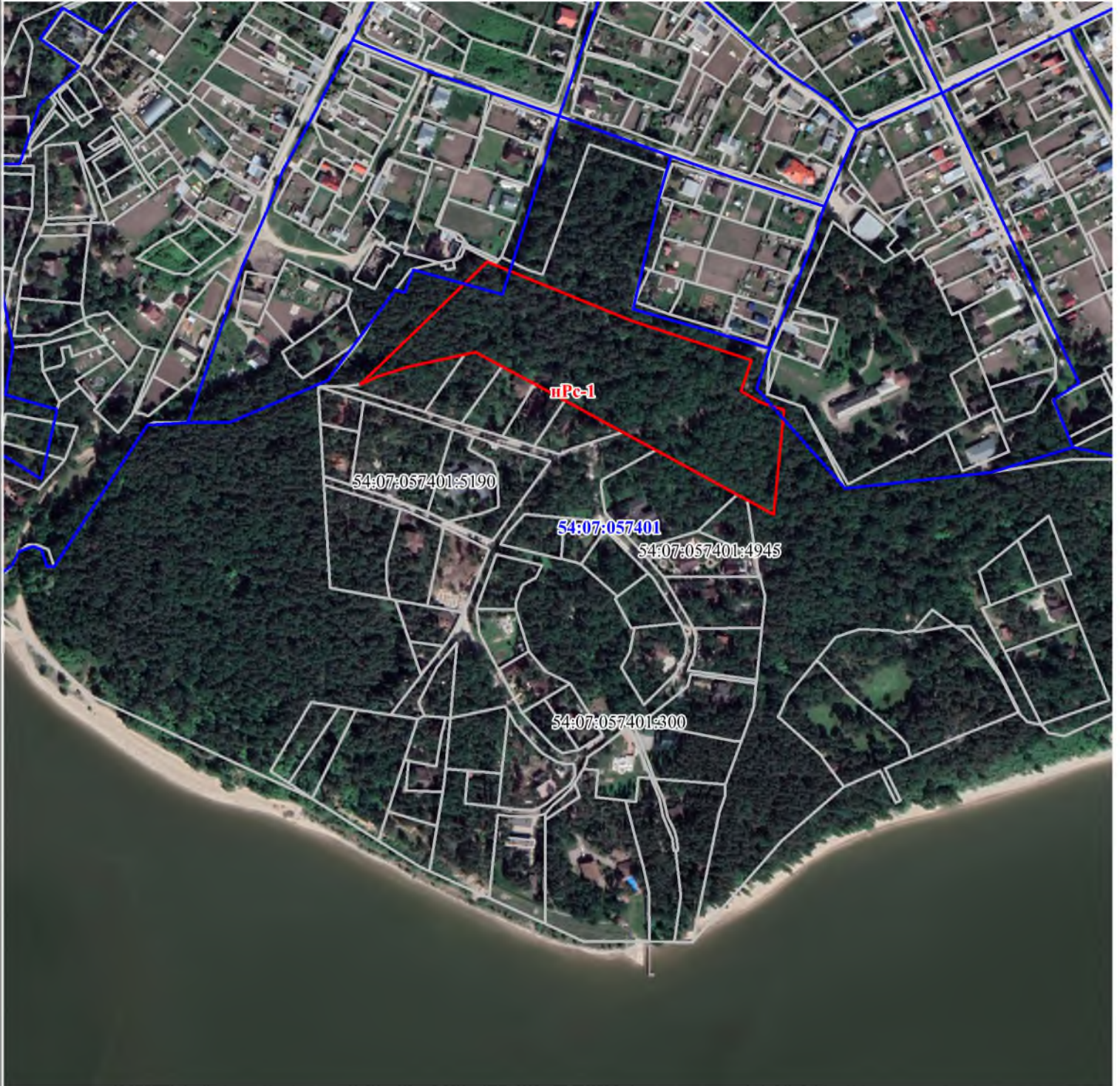
<b>Сведения о местоположении границ объекта</b>					
<b>1. Система координат – _____</b>					
<b>2. Сведения о характерных точках границ объекта</b>					
Обозначение характерных точек границ	Координаты, м		Метод определения координат характерной точки	Средняя квадратическая погрешность положения характерной точки ( Мт ), м	Описание обозначения точки на местности (при наличии)
	X	Y			
1	2	3	4	5	6
1	458233,63	4216488,29	Геодезический метод	0,10	–
2	458336,20	4216596,62	Геодезический метод	0,10	–
3	458285,80	4216718,00	Геодезический метод	0,10	–
4	458251,39	4216819,83	Геодезический метод	0,10	–
5	458225,30	4216810,87	Геодезический метод	0,10	–
6	458215,66	4216827,20	Геодезический метод	0,10	–
7	458209,25	4216847,42	Геодезический метод	0,10	–
8	458120,87	4216838,08	Геодезический метод	0,10	–
9	458133,34	4216815,37	Геодезический метод	0,10	–
10	458137,92	4216807,05	Геодезический метод	0,10	–
11	458159,99	4216767,26	Геодезический метод	0,10	–
12	458173,72	4216742,39	Геодезический метод	0,10	–
13	458176,02	4216738,23	Геодезический метод	0,10	–
14	458187,16	4216718,09	Геодезический метод	0,10	–
15	458191,46	4216710,38	Геодезический метод	0,10	–
16	458218,33	4216661,76	Геодезический метод	0,10	–
17	458232,65	4216635,85	Геодезический метод	0,10	–
18	458247,89	4216608,27	Геодезический метод	0,10	–
19	458257,69	4216590,51	Геодезический метод	0,10	–
20	458260,03	4216586,59	Геодезический метод	0,10	–
21	458258,03	4216576,99	Геодезический метод	0,10	–
22	458247,97	4216529,09	Геодезический метод	0,10	–
23	458239,60	4216502,55	Геодезический метод	0,10	–
1	458233,63	4216488,29	Геодезический метод	0,10	–
<b>3. Сведения о характерных точках части (частей) границы объекта</b>					
Обозначение характерных точек части границы	Координаты, м		Метод определения координат характерной	Средняя квадратическая погрешность положения	Описание обозначения точки на местности

## ОПИСАНИЕ МЕСТОПОЛОЖЕНИЯ ГРАНИЦ

## Зона объектов спорта в границах земель населенных пунктов (нРС)

(наименование объекта)

## ПЛАН ГРАНИЦ ОБЪЕКТА



## Условные обозначения

Масштаб 1:1000

- граница кадастрового квартала
- граница земельного участка, внесенного в ЕГРН
- граница территориальной зоны
- 54:07:057401** - номер кадастрового квартала
- 54:07:055601:586 - кадастровый номер земельного участка, внесенного в Е
- нРС-1** - условное обозначение границы территориальной зоны

Кадастровый инженер  
(квалификационный сертификат 54-11-193)

*Е.В. Тимошенко*



2021 г.

**ГРАФИЧЕСКОЕ ОПИСАНИЕ**  
**местоположения границ населенных пунктов, территориальных**  
**зон, особо охраняемых природных территорий, зон с особыми**  
**условиями использования территории**

**Зона объектов туристического обслуживания (РТ)**

(наименование объекта, местоположение границ  
которого описано (далее - объект))

**Раздел 1**

Сведения об объекте		
N п/п	Характеристики объекта	Описание характеристик
1	2	3
1	Местоположение объекта	Новосибирская область, район Искитимский, сельсовет Морозовский
2	Площадь объекта +/- величина погрешности определения площади (Р +/- Дельта Р)	102994кв.м ± 2808кв.м
3	Иные характеристики объекта	Основные виды РИ (Код вида РИ): Природно-познавательный туризм (5.2) Туристическое обслуживание (5.2.1) Условно разрешенные виды РИ (Код вида РИ): Размещение автомобильных дорог (7.2.1) Трубопроводный транспорт (7.5) Вспомогательные виды РИ (Код вида РИ): Предоставление коммунальных услуг (3.1.1) Служебные гаражи (4.9) Благоустройство территории (12.0.2)

**Раздел 2**

<b>Сведения о местоположении границ объекта</b>					
<b>1. Система координат <u>МСК НСО, зона 4</u></b>					
<b>2. Сведения о характерных точках границ объекта</b>					
Обозначение характерных точек границ	Координаты, м		Метод определения координат характерной точки	Средняя квадратическая погрешность положения характерной точки ( Mt ), м	Описание обозначения точки на местности (при наличии)
	X	Y			
1	2	3	4	5	6
1	458773,26	4216230,79	Картометрический метод	2,50	–
2	458765,68	4216191,52	Картометрический метод	2,50	–
3	458790,23	4216186,78	Картометрический метод	2,50	–
4	458814,77	4216182,05	Картометрический метод	2,50	–
5	458839,32	4216177,31	Картометрический метод	2,50	–
6	458863,87	4216172,58	Картометрический метод	2,50	–
7	458871,45	4216211,85	Картометрический метод	2,50	–
8	458846,90	4216216,59	Картометрический метод	2,50	–
9	458822,35	4216221,32	Картометрический метод	2,50	–
10	458797,80	4216226,06	Картометрический метод	2,50	–
1	458773,26	4216230,79	Картометрический метод	2,50	–
11	458184,05	4215690,12	Картометрический метод	2,50	–
12	458169,31	4215671,74	Картометрический метод	2,50	–
13	458162,92	4215667,38	Картометрический метод	2,50	–
14	458151,27	4215651,81	Картометрический метод	2,50	–
15	458150,76	4215650,82	Картометрический метод	2,50	–
16	458142,57	4215634,79	Картометрический метод	2,50	–
17	458136,03	4215607,52	Картометрический метод	2,50	–
18	458123,79	4215575,67	Картометрический метод	2,50	–
19	458111,28	4215551,31	Картометрический метод	2,50	–
20	458096,30	4215525,43	Картометрический метод	2,50	–
21	458078,86	4215496,70	Картометрический метод	2,50	–
22	458060,22	4215468,83	Картометрический метод	2,50	–
23	458040,96	4215444,40	Картометрический метод	2,50	–
24	458020,93	4215420,63	Картометрический метод	2,50	–
25	458001,94	4215399,64	Картометрический метод	2,50	–
26	457983,45	4215379,38	Картометрический метод	2,50	–

27	457966,55	4215360,83	Картометрический метод	2,50	–
28	457944,21	4215337,19	Картометрический метод	2,50	–
29	457921,19	4215319,18	Картометрический метод	2,50	–
30	457909,01	4215309,78	Картометрический метод	2,50	–
31	457908,41	4215310,92	Картометрический метод	2,50	–
32	457904,65	4215314,81	Картометрический метод	2,50	–
33	457893,67	4215304,41	Картометрический метод	2,50	–
34	457897,13	4215300,40	Картометрический метод	2,50	–
35	457895,99	4215284,81	Картометрический метод	2,50	–
36	457895,81	4215284,88	Картометрический метод	2,50	–
37	457889,44	4215277,08	Картометрический метод	2,50	–
38	457878,36	4215259,31	Картометрический метод	2,50	–
39	457873,98	4215247,58	Картометрический метод	2,50	–
40	457873,23	4215241,14	Картометрический метод	2,50	–
41	457875,22	4215241,14	Картометрический метод	2,50	–
42	457885,48	4215199,22	Картометрический метод	2,50	–
43	457885,42	4215197,95	Картометрический метод	2,50	–
44	457884,62	4215179,45	Картометрический метод	2,50	–
45	457897,29	4215156,60	Картометрический метод	2,50	–
46	457908,90	4215125,30	Картометрический метод	2,50	–
47	457923,65	4215113,12	Картометрический метод	2,50	–
48	457925,95	4215116,66	Картометрический метод	2,50	–
49	457939,73	4215110,49	Картометрический метод	2,50	–
50	457952,47	4215104,32	Картометрический метод	2,50	–
51	457965,87	4215101,35	Картометрический метод	2,50	–
52	457969,34	4215100,58	Картометрический метод	2,50	–
53	458005,11	4215095,31	Картометрический метод	2,50	–
54	458009,43	4215095,15	Картометрический метод	2,50	–
55	458009,84	4215089,34	Картометрический метод	2,50	–
56	458040,72	4215084,76	Картометрический метод	2,50	–
57	458051,95	4215075,43	Картометрический метод	2,50	–
58	458051,46	4215077,42	Картометрический метод	2,50	–
59	458056,32	4215076,96	Картометрический метод	2,50	–
60	458057,21	4215080,46	Картометрический метод	2,50	–
61	458077,26	4215075,88	Картометрический метод	2,50	–

62	458082,65	4215081,46	Картометрический метод	2,50	–
63	458116,88	4215116,84	Картометрический метод	2,50	–
64	458139,76	4215131,76	Картометрический метод	2,50	–
65	458148,29	4215158,72	Картометрический метод	2,50	–
66	458153,77	4215160,41	Картометрический метод	2,50	–
67	458159,83	4215191,00	Картометрический метод	2,50	–
68	458155,79	4215200,45	Картометрический метод	2,50	–
69	458148,87	4215211,17	Картометрический метод	2,50	–
70	458145,23	4215216,81	Картометрический метод	2,50	–
71	458139,13	4215221,68	Картометрический метод	2,50	–
72	458116,82	4215227,79	Картометрический метод	2,50	–
73	458117,14	4215228,90	Картометрический метод	2,50	–
74	458091,19	4215236,13	Картометрический метод	2,50	–
75	458099,89	4215259,99	Картометрический метод	2,50	–
76	458108,33	4215284,53	Картометрический метод	2,50	–
77	458116,97	4215302,35	Картометрический метод	2,50	–
78	458119,18	4215306,91	Картометрический метод	2,50	–
79	458124,66	4215329,29	Картометрический метод	2,50	–
80	458126,15	4215335,39	Картометрический метод	2,50	–
81	458136,37	4215365,38	Картометрический метод	2,50	–
82	458153,90	4215394,73	Картометрический метод	2,50	–
83	458179,29	4215420,76	Картометрический метод	2,50	–
84	458180,74	4215422,83	Картометрический метод	2,50	–
85	458185,40	4215429,49	Картометрический метод	2,50	–
86	458197,39	4215446,62	Картометрический метод	2,50	–
87	458199,70	4215449,89	Картометрический метод	2,50	–
88	458218,10	4215484,05	Картометрический метод	2,50	–
89	458242,52	4215509,58	Картометрический метод	2,50	–
90	458261,74	4215528,84	Картометрический метод	2,50	–
91	458262,85	4215536,00	Картометрический метод	2,50	–
92	458254,36	4215556,76	Картометрический метод	2,50	–
93	458241,74	4215571,33	Картометрический метод	2,50	–
94	458231,48	4215578,76	Картометрический метод	2,50	–
95	458235,19	4215603,13	Картометрический метод	2,50	–
96	458223,98	4215605,72	Картометрический метод	2,50	–

97	458193,40	4215610,15	Картометрический метод	2,50	–
98	458188,50	4215610,86	Картометрический метод	2,50	–
99	458188,15	4215613,40	Картометрический метод	2,50	–
100	458185,55	4215648,30	Картометрический метод	2,50	–
101	458186,80	4215653,45	Картометрический метод	2,50	–
102	458191,00	4215660,10	Картометрический метод	2,50	–
103	458192,94	4215661,53	Картометрический метод	2,50	–
104	458189,75	4215660,90	Картометрический метод	2,50	–
105	458186,75	4215676,29	Картометрический метод	2,50	–
11	458184,05	4215690,12	Картометрический метод	2,50	–

### 3. Сведения о характерных точках части (частей) границы объекта

Обозначение характерных точек части границы	Координаты, м		Метод определения координат характерной точки	Средняя квадратическая погрешность положения характерной точки ( Mt ), м	Описание обозначения точки на местности (при наличии)
	X	Y			
1	2	3	4	5	6
<b>Часть № –</b>					
–	–	–	–	–	–





**ТЕКСТОВОЕ ОПИСАНИЕ**  
**местоположения границ населенных пунктов,**  
**территориальных зон**

Прохождение границы		Описание прохождения границы
от точки	до точки	
1	2	3
-	-	-

**ГРАФИЧЕСКОЕ ОПИСАНИЕ**  
**местоположения границ населенных пунктов, территориальных**  
**зон, особо охраняемых природных территорий, зон с особыми**  
**условиями использования территории**

**Зона объектов туристического обслуживания в границах земель населенных пунктов (нРТ-Мор1)**

(наименование объекта, местоположение границ  
 которого описано (далее - объект))

**Раздел 1**

Сведения об объекте		
№ п/п	Характеристики объекта	Описание характеристик
1	2	3
1	Местоположение объекта	Новосибирская область, район Искитимский, сельсовет Морозовский
2	Площадь объекта +/- величина погрешности определения площади (Р +/- Дельта Р)	5449кв.м ± 26кв.м
3	Иные характеристики объекта	Основные виды РИ (Код вида РИ): Природно-познавательный туризм (5.2) Туристическое обслуживание (5.2.1) Земельные участки (территории) общего пользования (12.0) Улично-дорожная сеть (12.0.1) Благоустройство территории (12.0.2) Условно разрешенные виды РИ (Код вида РИ): Коммунальное обслуживание (3.1) Предоставление коммунальных услуг (3.1.1) Административные здания организаций, обеспечивающих предоставление коммунальных услуг (3.1.2) Здравоохранение (3.4) Амбулаторно-поликлиническое обслуживание (3.4.1) Стационарное медицинское обслуживание (3.4.2) Медицинские организации особого назначения (3.4.3) Гостиничное обслуживание (4.7) Размещение автомобильных дорог (7.2.1) Трубопроводный транспорт (7.5) Вспомогательные виды РИ (Код вида РИ): Деловое управление (4.1) Магазины (4.4) Общественное питание (4.6) Службные гаражи (4.9) Стоянка транспортных средств (4.9.2)

**Раздел 2**

<b>Сведения о местоположении границ объекта</b>					
<b>1. Система координат <u>МСК НСО, зона 4</u></b>					
<b>2. Сведения о характерных точках границ объекта</b>					
Обозначение характерных точек границ	Координаты, м		Метод определения координат характерной точки	Средняя квадратическая погрешность положения характерной точки ( Mt ), м	Описание обозначения точки на местности (при наличии)
	X	Y			
1	2	3	4	5	6
1	459003,06	4216220,90	Геодезический метод	0,10	–
2	459032,78	4216246,28	Геодезический метод	0,10	–
3	459034,17	4216253,52	Геодезический метод	0,10	–
4	459006,83	4216257,31	Геодезический метод	0,10	–
5	458962,85	4216276,45	Геодезический метод	0,10	–
6	458957,63	4216278,06	Геодезический метод	0,10	–
7	458943,21	4216246,27	Геодезический метод	0,10	–
1	459003,06	4216220,90	Геодезический метод	0,10	–
8	458727,78	4216251,78	Геодезический метод	0,10	–
9	458735,86	4216293,47	Геодезический метод	0,10	–
10	458725,91	4216296,36	Геодезический метод	0,10	–
11	458713,52	4216299,97	Геодезический метод	0,10	–
12	458705,17	4216256,15	Геодезический метод	0,10	–
8	458727,78	4216251,78	Геодезический метод	0,10	–
13	458675,06	4216240,53	Геодезический метод	0,10	–
14	458693,25	4216253,11	Геодезический метод	0,10	–
15	458679,63	4216290,52	Геодезический метод	0,10	–
16	458677,73	4216288,55	Геодезический метод	0,10	–
17	458653,67	4216263,61	Геодезический метод	0,10	–
18	458657,88	4216259,06	Геодезический метод	0,10	–
13	458675,06	4216240,53	Геодезический метод	0,10	–
19	458932,32	4216251,31	Геодезический метод	0,10	–
20	458943,04	4216274,84	Геодезический метод	0,10	–
21	458911,19	4216284,11	Геодезический метод	0,10	–
22	458903,77	4216264,63	Геодезический метод	0,10	–
19	458932,32	4216251,31	Геодезический метод	0,10	–

<b>3. Сведения о характерных точках части (частей) границы объекта</b>					
Обозначение характерных точек части границы	Координаты, м		Метод определения координат характерной точки	Средняя квадратическая погрешность положения характерной точки ( Mt ), м	Описание обозначения точки на местности (при наличии)
	X	Y			
1	2	3	4	5	6
<b>Часть № –</b>					
–	–	–	–	–	–



**ТЕКСТОВОЕ ОПИСАНИЕ**  
**местоположения границ населенных пунктов,**  
**территориальных зон**

Прохождение границы		Описание прохождения границы
от точки	до точки	
1	2	3
-	-	-

**ГРАФИЧЕСКОЕ ОПИСАНИЕ**  
**местоположения границ населенных пунктов, территориальных**  
**зон, особо охраняемых природных территорий, зон с особыми**  
**условиями использования территории**

**Зона лесов (Л)**

(наименование объекта, местоположение границ  
которого описано (далее - объект))

**Раздел 1**

Сведения об объекте		
N п/п	Характеристики объекта	Описание характеристик
1	2	3
1	Местоположение объекта	Новосибирская область, район Искитимский, сельсовет Морозовский
2	Площадь объекта +/- величина погрешности определения площади (Р +/- Дельта Р)	57821401 кв.м ± 133071 кв.м
3	Иные характеристики объекта	Основные виды РИ (Код вида РИ): Не устанавливается  Условно разрешенные виды РИ (Код вида РИ): Не устанавливается  Вспомогательные виды РИ (Код вида РИ): Не устанавливается



**Раздел 2**

<b>Сведения о местоположении границ объекта</b>					
<b>1. Система координат <u>МСК НСО, зона 4</u></b>					
<b>2. Сведения о характерных точках границ объекта</b>					
Обозначение характерных точек границ	Координаты, м		Метод определения координат характерной точки	Средняя квадратическая погрешность положения характерной точки ( Mt ), м	Описание обозначения точки на местности (при наличии)
	X	Y			
1	2	3	4	5	6
1	463691,08	4231981,79	Картометрический метод	5,00	–
2	463682,24	4231964,12	Картометрический метод	5,00	–
3	463677,82	4231949,75	Картометрический метод	5,00	–
4	463680,02	4231915,51	Картометрический метод	5,00	–
5	463689,97	4231870,21	Картометрический метод	5,00	–
6	463743,00	4231821,60	Картометрический метод	5,00	–
7	463725,32	4231798,39	Картометрический метод	5,00	–
8	463707,64	4231772,99	Картометрический метод	5,00	–
9	463663,46	4231808,34	Картометрический метод	5,00	–
10	463629,21	4231843,69	Картометрический метод	5,00	–
11	463601,60	4231864,69	Картометрический метод	5,00	–
12	463589,44	4231850,32	Картометрический метод	5,00	–
13	463625,90	4231801,71	Картометрический метод	5,00	–
14	463677,82	4231736,52	Картометрический метод	5,00	–
15	463707,64	4231707,79	Картометрический метод	5,00	–
16	463744,10	4231684,60	Картометрический метод	5,00	–
17	463756,25	4231684,60	Картометрический метод	5,00	–
18	463772,82	4231677,97	Картометрический метод	5,00	–
19	463768,40	4231690,12	Картометрический метод	5,00	–
20	463739,68	4231710,01	Картометрический метод	5,00	–
21	463725,32	4231728,79	Картометрический метод	5,00	–
22	463722,00	4231748,67	Картометрический метод	5,00	–
23	463743,00	4231756,41	Картометрический метод	5,00	–
24	463778,34	4231757,52	Картометрический метод	5,00	–
25	463793,82	4231767,45	Картометрический метод	5,00	–
26	463802,65	4231797,29	Картометрический метод	5,00	–
27	463812,60	4231803,92	Картометрический метод	5,00	–

28	463831,37	4231798,39	Картометрический метод	5,00	–
29	463843,52	4231803,92	Картометрический метод	5,00	–
30	463853,46	4231818,27	Картометрический метод	5,00	–
31	463832,48	4231853,64	Картометрический метод	5,00	–
32	463834,68	4231864,69	Картометрический метод	5,00	–
33	463852,36	4231858,05	Картометрический метод	5,00	–
34	463871,14	4231837,06	Картометрический метод	5,00	–
35	463884,40	4231819,39	Картометрический метод	5,00	–
36	463878,88	4231807,23	Картометрический метод	5,00	–
37	463809,28	4231754,21	Картометрический метод	5,00	–
38	463762,88	4231727,69	Картометрический метод	5,00	–
39	463787,18	4231702,27	Картометрический метод	5,00	–
40	463798,23	4231681,28	Картометрический метод	5,00	–
41	463805,96	4231677,97	Картометрический метод	5,00	–
42	463818,12	4231679,08	Картометрический метод	5,00	–
43	463842,42	4231653,66	Картометрический метод	5,00	–
44	463842,42	4231647,04	Картометрический метод	5,00	–
45	463861,20	4231638,19	Картометрический метод	5,00	–
46	463862,30	4231654,77	Картометрический метод	5,00	–
47	463866,72	4231666,92	Картометрический метод	5,00	–
48	463877,77	4231677,97	Картометрический метод	5,00	–
49	463892,13	4231677,97	Картометрический метод	5,00	–
50	463923,06	4231658,08	Картометрический метод	5,00	–
51	463931,90	4231643,71	Картометрический метод	5,00	–
52	463925,28	4231638,19	Картометрический метод	5,00	–
53	463895,44	4231633,78	Картометрический метод	5,00	–
54	463887,72	4231628,25	Картометрический метод	5,00	–
55	464003,70	4231587,36	Картометрический метод	5,00	–
56	464058,93	4231568,59	Картометрический метод	5,00	–
57	464066,67	4231576,31	Картометрический метод	5,00	–
58	464075,51	4231576,31	Картометрический метод	5,00	–
59	464100,91	4231573,00	Картометрический метод	5,00	–
60	464132,95	4231570,79	Картометрический метод	5,00	–
61	464209,17	4231563,05	Картометрический метод	5,00	–
62	464233,48	4231549,79	Картометрический метод	5,00	–

63	464245,63	4231556,43	Картометрический метод	5,00	–
64	464261,09	4231555,33	Картометрический метод	5,00	–
65	464297,55	4231540,96	Картометрический метод	5,00	–
66	464287,61	4231518,86	Картометрический метод	5,00	–
67	464305,29	4231507,83	Картометрический метод	5,00	–
68	464306,39	4231494,57	Картометрический метод	5,00	–
69	464298,65	4231480,21	Картометрический метод	5,00	–
70	464276,57	4231479,10	Картометрический метод	5,00	–
71	464269,93	4231464,74	Картометрический метод	5,00	–
72	464257,78	4231453,69	Картометрический метод	5,00	–
73	464258,89	4231434,91	Картометрический метод	5,00	–
74	464239,00	4231406,18	Картометрический метод	5,00	–
75	464197,03	4231353,15	Картометрический метод	5,00	–
76	464135,16	4231276,92	Картометрический метод	5,00	–
77	464130,74	4231263,66	Картометрический метод	5,00	–
78	464135,16	4231248,19	Картометрический метод	5,00	–
79	464159,47	4231211,74	Картометрический метод	5,00	–
80	464232,37	4231132,19	Картометрический метод	5,00	–
81	464213,59	4231105,68	Картометрический метод	5,00	–
82	464202,55	4231075,84	Картометрический метод	5,00	–
83	464185,97	4231048,22	Картометрический метод	5,00	–
84	464166,09	4231043,80	Картометрический метод	5,00	–
85	464152,83	4231029,44	Картометрический метод	5,00	–
86	464148,41	4231011,77	Картометрический метод	5,00	–
87	464120,80	4230988,56	Картометрический метод	5,00	–
88	464109,75	4230960,95	Картометрический метод	5,00	–
89	464106,43	4230943,27	Картометрический метод	5,00	–
90	464118,59	4230925,60	Картометрический метод	5,00	–
91	464156,15	4230902,39	Картометрический метод	5,00	–
92	464216,91	4230896,87	Картометрический метод	5,00	–
93	464244,53	4230890,23	Картометрический метод	5,00	–
94	464254,47	4230874,77	Картометрический метод	5,00	–
95	464276,57	4230849,36	Картометрический метод	5,00	–
96	464280,98	4230829,47	Картометрический метод	5,00	–
97	464264,41	4230807,38	Картометрический метод	5,00	–

98	464239,00	4230794,12	Картометрический метод	5,00	–
99	464233,48	4230769,82	Картометрический метод	5,00	–
100	464230,17	4230749,92	Картометрический метод	5,00	–
101	464246,73	4230714,57	Картометрический метод	5,00	–
102	464261,09	4230672,59	Картометрический метод	5,00	–
103	464257,78	4230653,81	Картометрический метод	5,00	–
104	464263,31	4230643,87	Картометрический метод	5,00	–
105	464266,62	4230625,09	Картометрический метод	5,00	–
106	464252,26	4230603,00	Картометрический метод	5,00	–
107	464265,51	4230579,79	Картометрический метод	5,00	–
108	464289,82	4230570,96	Картометрический метод	5,00	–
109	464298,65	4230573,17	Картометрический метод	5,00	–
110	464324,07	4230601,89	Картометрический метод	5,00	–
111	464347,27	4230620,67	Картометрический метод	5,00	–
112	464370,47	4230594,15	Картометрический метод	5,00	–
113	464398,08	4230576,48	Картометрический метод	5,00	–
114	464430,12	4230559,91	Картометрический метод	5,00	–
115	464448,90	4230544,43	Картометрический метод	5,00	–
116	464466,57	4230549,95	Картометрический метод	5,00	–
117	464477,62	4230562,10	Картометрический метод	5,00	–
118	464495,29	4230537,80	Картометрический метод	5,00	–
119	464446,70	4230510,19	Картометрический метод	5,00	–
120	464367,15	4230441,69	Картометрический метод	5,00	–
121	464243,42	4230319,06	Картометрический метод	5,00	–
122	464114,17	4230171,01	Картометрический метод	5,00	–
123	464116,38	4230159,96	Картометрический метод	5,00	–
124	464127,23	4230133,54	Картометрический метод	5,00	–
125	463848,20	4229809,77	Картометрический метод	5,00	–
126	463823,33	4229829,16	Картометрический метод	5,00	–
127	463818,43	4229840,19	Картометрический метод	5,00	–
128	463824,55	4229846,31	Картометрический метод	5,00	–
129	463851,49	4229846,31	Картометрический метод	5,00	–
130	463857,61	4229853,66	Картометрический метод	5,00	–
131	463856,39	4229863,45	Картометрический метод	5,00	–
132	463831,91	4229880,60	Картометрический метод	5,00	–

133	463831,91	4229892,84	Картометрический метод	5,00	–
134	463825,78	4229909,98	Картометрический метод	5,00	–
135	463814,76	4229909,98	Картометрический метод	5,00	–
136	463804,97	4229905,08	Картометрический метод	5,00	–
137	463790,27	4229876,92	Картометрический метод	5,00	–
138	463797,62	4229872,02	Картометрический метод	5,00	–
139	463801,29	4229847,54	Картометрический метод	5,00	–
140	463780,47	4229852,44	Картометрический метод	5,00	–
141	463764,55	4229859,77	Картометрический метод	5,00	–
142	463757,21	4229879,37	Картометрический метод	5,00	–
143	463735,17	4229892,84	Картометрический метод	5,00	–
144	463704,56	4229891,62	Картометрический метод	5,00	–
145	463656,81	4229896,52	Картометрический метод	5,00	–
146	463617,62	4229863,45	Картометрический метод	5,00	–
147	463590,68	4229808,35	Картометрический метод	5,00	–
148	463599,25	4229765,48	Картометрический метод	5,00	–
149	463595,58	4229743,44	Картометрический метод	5,00	–
150	463602,93	4229720,17	Картометрический метод	5,00	–
151	463629,87	4229663,85	Картометрический метод	5,00	–
152	463653,13	4229639,35	Картометрический метод	5,00	–
153	463681,29	4229638,13	Картометрический метод	5,00	–
154	463723,52	4229665,07	Картометрический метод	5,00	–
155	463549,04	4229462,60	Картометрический метод	5,00	–
156	463143,62	4229458,76	Картометрический метод	5,00	–
157	463141,06	4229487,99	Картометрический метод	5,00	–
158	463147,83	4229519,59	Картометрический метод	5,00	–
159	463155,73	4229541,04	Картометрический метод	5,00	–
160	463162,50	4229559,09	Картометрический метод	5,00	–
161	463182,82	4229577,16	Картометрический метод	5,00	–
162	463206,52	4229618,92	Картометрический метод	5,00	–
163	463240,39	4229686,65	Картометрический метод	5,00	–
164	463250,54	4229702,44	Картометрический метод	5,00	–
165	463242,64	4229721,63	Картометрический метод	5,00	–
166	463227,97	4229729,53	Картометрический метод	5,00	–
167	463209,91	4229749,86	Картометрический метод	5,00	–

168	463207,66	4229775,82	Картометрический метод	5,00	–
169	463207,66	4229795,00	Картометрический метод	5,00	–
170	463205,86	4229799,80	Картометрический метод	5,00	–
171	463196,60	4229775,45	Картометрический метод	5,00	–
172	463182,82	4229744,83	Картометрический метод	5,00	–
173	463184,94	4229730,75	Картометрический метод	5,00	–
174	463198,61	4229711,01	Картометрический метод	5,00	–
175	463199,14	4229709,34	Картометрический метод	5,00	–
176	463197,54	4229698,68	Картометрический метод	5,00	–
177	463167,00	4229667,31	Картометрический метод	5,00	–
178	463145,48	4229645,79	Картометрический метод	5,00	–
179	463131,62	4229616,56	Картометрический метод	5,00	–
180	463099,16	4229577,61	Картометрический метод	5,00	–
181	463068,68	4229547,10	Картометрический метод	5,00	–
182	463043,02	4229511,35	Картометрический метод	5,00	–
183	463013,80	4229492,90	Картометрический метод	5,00	–
184	463001,94	4229475,13	Картометрический метод	5,00	–
185	462998,10	4229457,38	Картометрический метод	5,00	–
186	462989,58	4229457,28	Картометрический метод	5,00	–
187	462996,24	4229477,04	Картометрический метод	5,00	–
188	463009,16	4229496,77	Картометрический метод	5,00	–
189	463038,50	4229515,32	Картометрический метод	5,00	–
190	463063,94	4229550,79	Картометрический метод	5,00	–
191	463094,65	4229581,56	Картометрический метод	5,00	–
192	463126,37	4229619,47	Картометрический метод	5,00	–
193	463140,28	4229648,83	Картометрический метод	5,00	–
194	463162,76	4229671,55	Картометрический метод	5,00	–
195	463191,76	4229700,57	Картометрический метод	5,00	–
196	463193,00	4229708,57	Картометрический метод	5,00	–
197	463179,60	4229727,91	Картометрический метод	5,00	–
198	463176,76	4229744,81	Картометрический метод	5,00	–
199	463176,72	4229745,29	Картометрический метод	5,00	–
200	463191,02	4229777,67	Картометрический метод	5,00	–
201	463201,42	4229805,00	Картометрический метод	5,00	–
202	463207,01	4229823,98	Картометрический метод	5,00	–

203	463210,36	4229838,52	Картометрический метод	5,00	–
204	463222,12	4229899,04	Картометрический метод	5,00	–
205	463235,47	4229946,19	Картометрический метод	5,00	–
206	463252,86	4229974,86	Картометрический метод	5,00	–
207	463272,22	4230022,86	Картометрический метод	5,00	–
208	463278,40	4230051,46	Картометрический метод	5,00	–
209	463280,74	4230065,47	Картометрический метод	5,00	–
210	463297,53	4230079,10	Картометрический метод	5,00	–
211	463328,34	4230091,07	Картометрический метод	5,00	–
212	463347,40	4230105,56	Картометрический метод	5,00	–
213	463371,15	4230128,55	Картометрический метод	5,00	–
214	463382,29	4230150,08	Картометрический метод	5,00	–
215	463381,54	4230171,31	Картометрический метод	5,00	–
216	463387,10	4230193,15	Картометрический метод	5,00	–
217	463398,08	4230228,46	Картометрический метод	5,00	–
218	463406,44	4230253,52	Картометрический метод	5,00	–
219	463402,72	4230269,90	Картометрический метод	5,00	–
220	463402,64	4230270,59	Картометрический метод	5,00	–
221	463407,17	4230288,30	Картометрический метод	5,00	–
222	463403,11	4230297,76	Картометрический метод	5,00	–
223	463392,58	4230308,30	Картометрический метод	5,00	–
224	463388,86	4230325,03	Картометрический метод	5,00	–
225	463371,95	4230336,05	Картометрический метод	5,00	–
226	463351,50	4230351,00	Картометрический метод	5,00	–
227	463338,21	4230376,82	Картометрический метод	5,00	–
228	463328,51	4230389,30	Картометрический метод	5,00	–
229	463313,02	4230387,19	Картометрический метод	5,00	–
230	463312,52	4230387,16	Картометрический метод	5,00	–
231	463303,08	4230393,17	Картометрический метод	5,00	–
232	463298,73	4230400,51	Картометрический метод	5,00	–
233	463298,68	4230401,01	Картометрический метод	5,00	–
234	463302,76	4230409,97	Картометрический метод	5,00	–
235	463295,22	4230418,14	Картометрический метод	5,00	–
236	463284,86	4230422,57	Картометрический метод	5,00	–
237	463267,43	4230433,15	Картометрический метод	5,00	–

238	463252,92	4230430,98	Картометрический метод	5,00	–
239	463227,16	4230426,29	Картометрический метод	5,00	–
240	463226,73	4230426,24	Картометрический метод	5,00	–
241	463183,24	4230435,64	Картометрический метод	5,00	–
242	463149,50	4230437,18	Картометрический метод	5,00	–
243	463110,80	4230428,66	Картометрический метод	5,00	–
244	463077,88	4230422,39	Картометрический метод	5,00	–
245	463064,40	4230421,93	Картометрический метод	5,00	–
246	463067,69	4230419,19	Картометрический метод	5,00	–
247	463086,88	4230413,56	Картометрический метод	5,00	–
248	463095,90	4230406,78	Картометрический метод	5,00	–
249	463095,90	4230398,88	Картометрический метод	5,00	–
250	463080,10	4230392,11	Картометрический метод	5,00	–
251	463068,82	4230381,94	Картометрический метод	5,00	–
252	463060,92	4230372,92	Картометрический метод	5,00	–
253	463062,04	4230366,14	Картометрический метод	5,00	–
254	463076,72	4230361,63	Картометрический метод	5,00	–
255	463099,30	4230370,66	Картометрический метод	5,00	–
256	463109,45	4230374,04	Картометрический метод	5,00	–
257	463121,87	4230363,89	Картометрический метод	5,00	–
258	463136,54	4230340,19	Картометрический метод	5,00	–
259	463139,93	4230324,39	Картометрический метод	5,00	–
260	463128,64	4230302,94	Картометрический метод	5,00	–
261	463098,16	4230273,59	Картометрический метод	5,00	–
262	463057,53	4230246,51	Картометрический метод	5,00	–
263	463007,86	4230209,26	Картометрический метод	5,00	–
264	462974,00	4230182,16	Картометрический метод	5,00	–
265	462943,52	4230179,91	Картометрический метод	5,00	–
266	462927,72	4230195,71	Картометрический метод	5,00	–
267	462919,82	4230214,90	Картометрический метод	5,00	–
268	462919,82	4230227,32	Картометрический метод	5,00	–
269	462929,58	4230243,24	Картометрический метод	5,00	–
270	462903,51	4230248,02	Картометрический метод	5,00	–
271	462868,22	4230248,02	Картометрический метод	5,00	–
272	462798,71	4230229,49	Картометрический метод	5,00	–



273	462808,86	4230206,73	Картометрический метод	5,00	–
274	462834,42	4230163,49	Картометрический метод	5,00	–
275	462867,82	4230153,67	Картометрический метод	5,00	–
276	462883,54	4230124,19	Картометрический метод	5,00	–
277	462897,30	4230118,29	Картометрический метод	5,00	–
278	462932,68	4230137,95	Картометрический метод	5,00	–
279	462964,12	4230145,80	Картометрический метод	5,00	–
280	463003,42	4230175,29	Картометрический метод	5,00	–
281	463021,11	4230185,11	Картометрический метод	5,00	–
282	463034,86	4230179,21	Картометрический метод	5,00	–
283	463060,42	4230128,11	Картометрический метод	5,00	–
284	463056,48	4230116,33	Картометрический метод	5,00	–
285	463030,94	4230094,71	Картометрический метод	5,00	–
286	462968,04	4230039,68	Картометрический метод	5,00	–
287	462964,12	4230023,96	Картометрический метод	5,00	–
288	462979,84	4230002,34	Картометрический метод	5,00	–
289	463009,32	4229961,08	Картометрический метод	5,00	–
290	463028,97	4229935,52	Картометрический метод	5,00	–
291	463066,31	4229909,98	Картометрический метод	5,00	–
292	463066,31	4229900,15	Картометрический метод	5,00	–
293	463040,76	4229880,49	Картометрический метод	5,00	–
294	463023,08	4229858,88	Картометрический метод	5,00	–
295	463025,04	4229837,27	Картометрический метод	5,00	–
296	463054,52	4229807,78	Картометрический метод	5,00	–
297	463058,45	4229792,06	Картометрический метод	5,00	–
298	463046,66	4229772,41	Картометрический метод	5,00	–
299	463025,04	4229762,58	Картометрический метод	5,00	–
300	463003,42	4229778,31	Картометрический метод	5,00	–
301	463001,46	4229801,89	Картометрический метод	5,00	–
302	462964,12	4229849,05	Картометрический метод	5,00	–
303	462936,60	4229904,08	Картометрический метод	5,00	–
304	462897,30	4229896,21	Картометрический метод	5,00	–
305	462873,72	4229882,46	Картометрический метод	5,00	–
306	462871,75	4229870,67	Картометрический метод	5,00	–
307	462863,89	4229858,88	Картометрический метод	5,00	–

308	462832,45	4229843,15	Картометрический метод	5,00	–
309	462816,72	4229813,68	Картометрический метод	5,00	–
310	462832,45	4229782,24	Картометрический метод	5,00	–
311	462859,96	4229766,52	Картометрический метод	5,00	–
312	462877,65	4229760,62	Картометрический метод	5,00	–
313	462881,58	4229735,07	Картометрический метод	5,00	–
314	462854,06	4229733,11	Картометрический метод	5,00	–
315	462808,86	4229723,28	Картометрический метод	5,00	–
316	462804,94	4229707,56	Картометрический метод	5,00	–
317	462799,04	4229687,90	Картометрический метод	5,00	–
318	462834,42	4229664,33	Картометрический метод	5,00	–
319	462865,86	4229642,71	Картометрический метод	5,00	–
320	462861,92	4229626,99	Картометрический метод	5,00	–
321	462850,14	4229617,16	Картометрический метод	5,00	–
322	462822,62	4229634,84	Картометрический метод	5,00	–
323	462779,38	4229670,22	Картометрический метод	5,00	–
324	462761,70	4229670,22	Картометрический метод	5,00	–
325	462708,64	4229650,56	Картометрический метод	5,00	–
326	462645,56	4229629,73	Картометрический метод	5,00	–
327	462645,64	4229629,32	Картометрический метод	5,00	–
328	462658,10	4229549,92	Картометрический метод	5,00	–
329	462707,51	4229454,60	Картометрический метод	5,00	–
330	462696,74	4229454,50	Картометрический метод	5,00	–
331	462652,47	4229547,81	Картометрический метод	5,00	–
332	462639,74	4229628,28	Картометрический метод	5,00	–
333	462620,99	4229729,86	Картометрический метод	5,00	–
334	462616,25	4229841,37	Картометрический метод	5,00	–
335	462619,59	4229906,12	Картометрический метод	5,00	–
336	462553,39	4229876,56	Картометрический метод	5,00	–
337	462413,87	4229811,71	Картометрический метод	5,00	–
338	462386,35	4229847,09	Картометрический метод	5,00	–
339	462376,53	4229868,71	Картометрический метод	5,00	–
340	462376,53	4229880,49	Картометрический метод	5,00	–
341	462421,73	4229904,08	Картометрический метод	5,00	–
342	462377,09	4229967,16	Картометрический метод	5,00	–

343	462308,35	4229918,72	Картометрический метод	5,00	–
344	462234,99	4229862,53	Картометрический метод	5,00	–
345	462163,15	4229800,08	Картометрический метод	5,00	–
346	462133,47	4229773,51	Картометрический метод	5,00	–
347	462072,31	4229727,61	Картометрический метод	5,00	–
348	462114,59	4229717,78	Картометрический метод	5,00	–
349	462166,64	4229703,07	Картометрический метод	5,00	–
350	462175,85	4229694,41	Картометрический метод	5,00	–
351	462185,81	4229681,17	Картометрический метод	5,00	–
352	462234,27	4229659,68	Картометрический метод	5,00	–
353	462354,62	4229609,67	Картометрический метод	5,00	–
354	462422,01	4229576,76	Картометрический метод	5,00	–
355	462482,98	4229547,05	Картометрический метод	5,00	–
356	462611,10	4229453,68	Картометрический метод	5,00	–
357	462593,43	4229453,51	Картометрический метод	5,00	–
358	462480,06	4229541,80	Картометрический метод	5,00	–
359	462419,39	4229571,36	Картометрический метод	5,00	–
360	462352,23	4229604,16	Картометрический метод	5,00	–
361	462231,93	4229654,15	Картометрический метод	5,00	–
362	462182,67	4229676,00	Картометрический метод	5,00	–
363	462181,19	4229677,90	Картометрический метод	5,00	–
364	462165,83	4229673,10	Картометрический метод	5,00	–
365	462152,28	4229659,56	Картометрический метод	5,00	–
366	462156,79	4229635,84	Картометрический метод	5,00	–
367	462140,99	4229611,02	Картометрический метод	5,00	–
368	462125,19	4229612,14	Картометрический метод	5,00	–
369	462100,36	4229604,24	Картометрический метод	5,00	–
370	462085,69	4229588,44	Картометрический метод	5,00	–
371	462075,53	4229570,39	Картометрический метод	5,00	–
372	462042,79	4229554,58	Картометрический метод	5,00	–
373	462032,63	4229533,14	Картометрический метод	5,00	–
374	462015,70	4229509,42	Картометрический метод	5,00	–
375	462002,15	4229507,17	Картометрический метод	5,00	–
376	461994,25	4229509,42	Картометрический метод	5,00	–
377	461952,49	4229516,20	Картометрический метод	5,00	–

378	461891,54	4229506,04	Картометрический метод	5,00	–
379	461868,97	4229502,66	Картометрический метод	5,00	–
380	461847,52	4229490,25	Картометрический метод	5,00	–
381	461837,36	4229462,03	Картометрический метод	5,00	–
382	461835,10	4229424,78	Картометрический метод	5,00	–
383	461840,75	4229369,47	Картометрический метод	5,00	–
384	461837,36	4229333,36	Картометрический метод	5,00	–
385	461824,95	4229304,01	Картометрический метод	5,00	–
386	461804,63	4229302,88	Картометрический метод	5,00	–
387	461741,41	4229315,29	Картометрический метод	5,00	–
388	461700,78	4229313,04	Картометрический метод	5,00	–
389	461674,82	4229313,04	Картометрический метод	5,00	–
390	461652,25	4229308,52	Картометрический метод	5,00	–
391	461642,09	4229290,46	Картометрический метод	5,00	–
392	461625,15	4229264,50	Картометрический метод	5,00	–
393	461625,15	4229241,92	Картометрический метод	5,00	–
394	461617,25	4229211,45	Картометрический метод	5,00	–
395	461613,87	4229184,35	Картометрический метод	5,00	–
396	461610,48	4229176,46	Картометрический метод	5,00	–
397	461577,75	4229182,10	Картометрический метод	5,00	–
398	461552,91	4229204,67	Картометрический метод	5,00	–
399	461537,11	4229228,39	Картометрический метод	5,00	–
400	461517,93	4229236,29	Картометрический метод	5,00	–
401	461460,35	4229249,82	Картометрический метод	5,00	–
402	461432,14	4229257,72	Картометрический метод	5,00	–
403	461428,75	4229280,31	Картометрический метод	5,00	–
404	461438,91	4229316,42	Картометрический метод	5,00	–
405	461444,55	4229351,41	Картометрический метод	5,00	–
406	461444,55	4229364,96	Картометрический метод	5,00	–
407	461408,43	4229388,66	Картометрический метод	5,00	–
408	461354,25	4229408,98	Картометрический метод	5,00	–
409	461326,03	4229355,93	Картометрический метод	5,00	–
410	461301,21	4229285,94	Картометрический метод	5,00	–
411	461313,62	4229280,31	Картометрический метод	5,00	–
412	461331,68	4229290,46	Картометрический метод	5,00	–

413	461338,45	4229319,81	Картометрический метод	5,00	–
414	461358,77	4229314,16	Картометрический метод	5,00	–
415	461371,19	4229324,32	Картометрический метод	5,00	–
416	461384,73	4229352,54	Картометрический метод	5,00	–
417	461394,89	4229366,09	Картометрический метод	5,00	–
418	461407,31	4229369,47	Картометрический метод	5,00	–
419	461419,72	4229350,29	Картометрический метод	5,00	–
420	461419,72	4229323,19	Картометрический метод	5,00	–
421	461380,21	4229255,47	Картометрический метод	5,00	–
422	461329,42	4229199,03	Картометрический метод	5,00	–
423	461297,81	4229142,60	Картометрический метод	5,00	–
424	461297,81	4229120,02	Картометрический метод	5,00	–
425	461289,91	4229101,96	Картометрический метод	5,00	–
426	461289,91	4229073,75	Картометрический метод	5,00	–
427	461236,87	4229091,80	Картометрический метод	5,00	–
428	461205,26	4229117,76	Картометрический метод	5,00	–
429	461213,16	4229151,62	Картометрический метод	5,00	–
430	461230,09	4229166,30	Картометрический метод	5,00	–
431	461259,44	4229168,55	Картометрический метод	5,00	–
432	461266,21	4229180,97	Картометрический метод	5,00	–
433	461253,79	4229195,65	Картометрический метод	5,00	–
434	461216,55	4229208,06	Картометрический метод	5,00	–
435	461203,00	4229211,45	Картометрический метод	5,00	–
436	461188,33	4229208,06	Картометрический метод	5,00	–
437	461161,24	4229220,47	Картометрический метод	5,00	–
438	461144,31	4229229,51	Картометрический метод	5,00	–
439	461139,79	4229217,09	Картометрический метод	5,00	–
440	461145,43	4229197,90	Картометрический метод	5,00	–
441	461143,17	4229180,97	Картометрический метод	5,00	–
442	461119,47	4229175,33	Картометрический метод	5,00	–
443	461063,04	4229200,16	Картометрический метод	5,00	–
444	460996,45	4229254,34	Картометрический метод	5,00	–
445	460973,88	4229293,84	Картометрический метод	5,00	–
446	460976,14	4229325,46	Картометрический метод	5,00	–
447	460981,78	4229352,54	Картометрический метод	5,00	–

448	461002,10	4229366,09	Картометрический метод	5,00	–
449	461005,48	4229377,38	Картометрический метод	5,00	–
450	460994,19	4229386,41	Картометрический метод	5,00	–
451	460987,42	4229407,86	Картометрический метод	5,00	–
452	460993,06	4229439,46	Картометрический метод	5,00	–
453	461012,25	4229450,75	Картометрический метод	5,00	–
454	461049,50	4229454,13	Картометрический метод	5,00	–
455	461083,36	4229441,71	Картометрический метод	5,00	–
456	461098,04	4229480,10	Картометрический метод	5,00	–
457	461100,30	4229498,15	Картометрический метод	5,00	–
458	461086,75	4229507,18	Картометрический метод	5,00	–
459	461059,66	4229515,08	Картометрический метод	5,00	–
460	461033,70	4229518,47	Картометрический метод	5,00	–
461	461012,25	4229516,21	Картометрический метод	5,00	–
462	460991,94	4229527,50	Картометрический метод	5,00	–
463	460986,29	4229553,46	Картометрический метод	5,00	–
464	460995,32	4229600,87	Картометрический метод	5,00	–
465	460995,32	4229618,93	Картометрический метод	5,00	–
466	460999,84	4229647,15	Картометрический метод	5,00	–
467	460993,06	4229655,05	Картометрический метод	5,00	–
468	460979,52	4229649,40	Картометрический метод	5,00	–
469	460970,49	4229602,00	Картометрический метод	5,00	–
470	460971,62	4229588,45	Картометрический метод	5,00	–
471	460971,62	4229574,90	Картометрический метод	5,00	–
472	460963,72	4229571,52	Картометрический метод	5,00	–
473	460959,20	4229592,97	Картометрический метод	5,00	–
474	460953,56	4229596,35	Картометрический метод	5,00	–
475	460950,66	4229594,79	Картометрический метод	5,00	–
476	460952,41	4229572,17	Картометрический метод	5,00	–
477	460949,58	4229538,10	Картометрический метод	5,00	–
478	460938,43	4229491,94	Картометрический метод	5,00	–
479	460942,48	4229475,77	Картометрический метод	5,00	–
480	460942,56	4229475,15	Картометрический метод	5,00	–
481	460935,58	4229421,78	Картометрический метод	5,00	–
482	460945,28	4229384,36	Картометрический метод	5,00	–

483	460945,38	4229347,02	Картометрический метод	5,00	–
484	460923,26	4229307,54	Картометрический метод	5,00	–
485	460946,32	4229261,45	Картометрический метод	5,00	–
486	460978,31	4229222,50	Картометрический метод	5,00	–
487	461029,66	4229176,70	Картометрический метод	5,00	–
488	461075,28	4229164,26	Картометрический метод	5,00	–
489	461113,14	4229157,24	Картометрический метод	5,00	–
490	461129,51	4229148,48	Картометрический метод	5,00	–
491	461146,01	4229102,87	Картометрический метод	5,00	–
492	461177,37	4229085,15	Картометрический метод	5,00	–
493	461197,30	4229064,00	Картометрический метод	5,00	–
494	461265,54	4229038,94	Картометрический метод	5,00	–
495	461394,71	4228994,03	Картометрический метод	5,00	–
496	461461,83	4228982,84	Картометрический метод	5,00	–
497	461554,92	4228977,27	Картометрический метод	5,00	–
498	461560,01	4228980,03	Картометрический метод	5,00	–
499	461685,56	4228957,49	Картометрический метод	5,00	–
500	461790,50	4228949,10	Картометрический метод	5,00	–
501	461899,81	4228971,52	Картометрический метод	5,00	–
502	461953,27	4228982,78	Картометрический метод	5,00	–
503	461953,85	4228982,84	Картометрический метод	5,00	–
504	462064,24	4228956,04	Картометрический метод	5,00	–
505	462202,03	4228930,74	Картометрический метод	5,00	–
506	462229,81	4228923,53	Картометрический метод	5,00	–
507	462229,93	4228916,83	Картометрический метод	5,00	–
508	462200,81	4228924,87	Картометрический метод	5,00	–
509	462063,07	4228950,16	Картометрический метод	5,00	–
510	461953,83	4228976,77	Картометрический метод	5,00	–
511	461901,04	4228965,65	Картометрический метод	5,00	–
512	461791,29	4228943,14	Картометрический метод	5,00	–
513	461790,69	4228943,07	Картометрический метод	5,00	–
514	461684,93	4228951,52	Картометрический метод	5,00	–
515	461560,63	4228973,86	Картометрический метод	5,00	–
516	461555,81	4228971,21	Картометрический метод	5,00	–
517	461461,31	4228976,86	Картометрический метод	5,00	–

518	461393,47	4228988,15	Картометрический метод	5,00	–
519	461263,55	4229033,28	Картометрический метод	5,00	–
520	461194,56	4229058,62	Картометрический метод	5,00	–
521	461174,02	4229080,15	Картометрический метод	5,00	–
522	461142,07	4229098,22	Картометрический метод	5,00	–
523	461125,61	4229143,77	Картометрический метод	5,00	–
524	461111,57	4229151,43	Картометрический метод	5,00	–
525	461074,07	4229158,38	Картометрический метод	5,00	–
526	461027,40	4229171,10	Картометрический метод	5,00	–
527	460974,14	4229218,17	Картометрический метод	5,00	–
528	460941,46	4229257,90	Картометрический метод	5,00	–
529	460917,18	4229306,30	Картометрический метод	5,00	–
530	460916,86	4229307,70	Картометрический метод	5,00	–
531	460939,38	4229347,83	Картометрический метод	5,00	–
532	460939,38	4229383,22	Картометрический метод	5,00	–
533	460929,62	4229420,84	Картометрический метод	5,00	–
534	460929,53	4229421,48	Картометрический метод	5,00	–
535	460936,52	4229474,88	Картометрический метод	5,00	–
536	460932,43	4229491,21	Картометрический метод	5,00	–
537	460932,34	4229491,90	Картометрический метод	5,00	–
538	460943,62	4229538,84	Картометрический метод	5,00	–
539	460946,40	4229572,14	Картометрический метод	5,00	–
540	460945,09	4229591,80	Картометрический метод	5,00	–
541	460938,88	4229588,45	Картометрический метод	5,00	–
542	460927,60	4229576,04	Картометрический метод	5,00	–
543	460921,96	4229529,75	Картометрический метод	5,00	–
544	460906,15	4229513,95	Картометрический метод	5,00	–
545	460884,70	4229495,90	Картометрический метод	5,00	–
546	460877,93	4229474,45	Картометрический метод	5,00	–
547	460877,93	4229449,61	Картометрический метод	5,00	–
548	460870,03	4229423,66	Картометрический метод	5,00	–
549	460862,13	4229398,83	Картометрический метод	5,00	–
550	460865,52	4229380,76	Картометрический метод	5,00	–
551	460879,06	4229359,31	Картометрический метод	5,00	–
552	460867,78	4229350,29	Картометрический метод	5,00	–



553	460861,00	4229327,71	Картометрический метод	5,00	–
554	460851,97	4229307,39	Картометрический метод	5,00	–
555	460835,04	4229311,91	Картометрический метод	5,00	–
556	460829,40	4229346,91	Картометрический метод	5,00	–
557	460826,01	4229377,38	Картометрический метод	5,00	–
558	460841,81	4229416,88	Картометрический метод	5,00	–
559	460824,88	4229430,43	Картометрический метод	5,00	–
560	460794,40	4229443,98	Картометрический метод	5,00	–
561	460775,22	4229421,40	Картометрический метод	5,00	–
562	460759,42	4229416,88	Картометрический метод	5,00	–
563	460736,84	4229414,63	Картометрический метод	5,00	–
564	460723,29	4229401,08	Картометрический метод	5,00	–
565	460698,64	4229355,16	Картометрический метод	5,00	–
566	460772,80	4229285,90	Картометрический метод	5,00	–
567	460843,52	4229184,18	Картометрический метод	5,00	–
568	460907,92	4229097,39	Картометрический метод	5,00	–
569	460984,72	4229042,92	Картометрический метод	5,00	–
570	461103,76	4228984,10	Картометрический метод	5,00	–
571	461116,81	4229020,64	Картометрический метод	5,00	–
572	461130,88	4229038,92	Картометрический метод	5,00	–
573	461204,03	4229019,24	Картометрический метод	5,00	–
574	461337,69	4228950,30	Картометрический метод	5,00	–
575	461491,03	4228891,22	Картометрический метод	5,00	–
576	461503,69	4228875,74	Картометрический метод	5,00	–
577	461492,44	4228840,57	Картометрический метод	5,00	–
578	461479,77	4228829,32	Картометрический метод	5,00	–
579	461455,86	4228841,98	Картометрический метод	5,00	–
580	461443,20	4228839,17	Картометрический метод	5,00	–
581	461424,91	4228834,95	Картометрический метод	5,00	–
582	461406,62	4228839,17	Картометрический метод	5,00	–
583	461337,69	4228850,42	Картометрический метод	5,00	–
584	461258,91	4228882,78	Картометрический метод	5,00	–
585	461233,58	4228875,75	Картометрический метод	5,00	–
586	461213,89	4228870,11	Картометрический метод	5,00	–
587	461197,01	4228887,00	Картометрический метод	5,00	–

588	461177,31	4228908,10	Картометрический метод	5,00	–
589	461147,77	4228927,80	Картометрический метод	5,00	–
590	461094,31	4228958,74	Картометрический метод	5,00	–
591	461101,81	4228978,78	Картометрический метод	5,00	–
592	460981,84	4229037,66	Картометрический метод	5,00	–
593	460904,06	4229092,76	Картометрический метод	5,00	–
594	460838,68	4229180,64	Картометрический метод	5,00	–
595	460768,46	4229281,75	Картометрический метод	5,00	–
596	460695,97	4229350,21	Картометрический метод	5,00	–
597	460690,56	4229340,13	Картометрический метод	5,00	–
598	460673,62	4229317,56	Картометрический метод	5,00	–
599	460647,66	4229333,37	Картометрический метод	5,00	–
600	460607,03	4229371,73	Картометрический метод	5,00	–
601	460617,19	4229404,46	Картометрический метод	5,00	–
602	460603,64	4229423,66	Картометрический метод	5,00	–
603	460606,15	4229432,84	Картометрический метод	5,00	–
604	460605,06	4229433,81	Картометрический метод	5,00	–
605	460484,42	4229535,29	Картометрический метод	5,00	–
606	460446,70	4229561,91	Картометрический метод	5,00	–
607	460414,74	4229567,42	Картометрический метод	5,00	–
608	460413,78	4229567,51	Картометрический метод	5,00	–
609	460406,12	4229551,20	Картометрический метод	5,00	–
610	460388,06	4229547,82	Картометрический метод	5,00	–
611	460346,29	4229545,56	Картометрический метод	5,00	–
612	460332,03	4229550,02	Картометрический метод	5,00	–
613	460329,84	4229548,67	Картометрический метод	5,00	–
614	460301,10	4229529,88	Картометрический метод	5,00	–
615	460284,52	4229502,26	Картометрический метод	5,00	–
616	460273,01	4229496,54	Картометрический метод	5,00	–
617	460260,88	4229493,87	Картометрический метод	5,00	–
618	460304,78	4229426,42	Картометрический метод	5,00	–
619	460326,42	4229376,41	Картометрический метод	5,00	–
620	460326,74	4229375,80	Картометрический метод	5,00	–
621	460348,54	4229380,76	Картометрический метод	5,00	–
622	460364,35	4229375,11	Картометрический метод	5,00	–

623	460368,86	4229360,44	Картометрический метод	5,00	–
624	460362,09	4229329,98	Картометрический метод	5,00	–
625	460371,12	4229308,53	Картометрический метод	5,00	–
626	460385,80	4229307,40	Картометрический метод	5,00	–
627	460402,72	4229304,02	Картометрический метод	5,00	–
628	460414,02	4229291,60	Картометрический метод	5,00	–
629	460414,02	4229274,67	Картометрический метод	5,00	–
630	460393,70	4229261,13	Картометрический метод	5,00	–
631	460391,44	4229246,45	Картометрический метод	5,00	–
632	460385,80	4229184,36	Картометрический метод	5,00	–
633	460395,96	4229144,86	Картометрический метод	5,00	–
634	460410,63	4229124,54	Картометрический метод	5,00	–
635	460441,10	4229106,48	Картометрический метод	5,00	–
636	460450,14	4229088,43	Картометрический метод	5,00	–
637	460449,00	4229066,98	Картометрический метод	5,00	–
638	460434,33	4229056,82	Картометрический метод	5,00	–
639	460429,82	4229043,27	Картометрический метод	5,00	–
640	460426,43	4229016,19	Картометрический метод	5,00	–
641	460427,56	4228984,58	Картометрический метод	5,00	–
642	460410,63	4228943,94	Картометрический метод	5,00	–
643	460391,44	4228917,99	Картометрический метод	5,00	–
644	460357,58	4228868,32	Картометрический метод	5,00	–
645	460304,52	4228810,75	Картометрический метод	5,00	–
646	460276,30	4228785,92	Картометрический метод	5,00	–
647	460267,28	4228767,85	Картометрический метод	5,00	–
648	460269,54	4228758,83	Картометрический метод	5,00	–
649	460285,34	4228753,18	Картометрический метод	5,00	–
650	460325,97	4228770,12	Картометрический метод	5,00	–
651	460349,68	4228792,70	Картометрический метод	5,00	–
652	460371,12	4228808,50	Картометрический метод	5,00	–
653	460389,18	4228806,23	Картометрический метод	5,00	–
654	460410,63	4228788,18	Картометрический метод	5,00	–
655	460430,94	4228757,70	Картометрический метод	5,00	–
656	460446,75	4228721,58	Картометрический метод	5,00	–
657	460444,49	4228687,71	Картометрический метод	5,00	–

658	460459,16	4228675,30	Картометрический метод	5,00	–
659	460472,71	4228660,63	Картометрический метод	5,00	–
660	460472,71	4228634,66	Картометрический метод	5,00	–
661	460461,42	4228600,81	Картометрический метод	5,00	–
662	460477,22	4228588,39	Картометрический метод	5,00	–
663	460495,28	4228578,23	Картометрический метод	5,00	–
664	460528,02	4228607,58	Картометрический метод	5,00	–
665	460543,82	4228617,73	Картометрический метод	5,00	–
666	460567,52	4228609,83	Картометрический метод	5,00	–
667	460605,90	4228586,13	Картометрический метод	5,00	–
668	460679,27	4228565,81	Картометрический метод	5,00	–
669	460750,38	4228533,08	Картометрический метод	5,00	–
670	460794,40	4228524,04	Картометрический метод	5,00	–
671	460814,72	4228544,36	Картометрический метод	5,00	–
672	460839,56	4228546,62	Картометрический метод	5,00	–
673	460901,64	4228535,34	Картометрический метод	5,00	–
674	460927,59	4228537,59	Картометрический метод	5,00	–
675	460945,65	4228560,17	Картометрический метод	5,00	–
676	460962,58	4228575,97	Картометрический метод	5,00	–
677	461025,79	4228582,74	Картометрический метод	5,00	–
678	461065,29	4228570,33	Картометрический метод	5,00	–
679	461091,25	4228564,69	Картометрический метод	5,00	–
680	461112,70	4228563,56	Картометрический метод	5,00	–
681	461126,25	4228554,52	Картометрический метод	5,00	–
682	461118,35	4228527,44	Картометрический метод	5,00	–
683	461108,19	4228502,60	Картометрический метод	5,00	–
684	461095,77	4228498,09	Картометрический метод	5,00	–
685	461079,97	4228494,70	Картометрический метод	5,00	–
686	461065,29	4228481,16	Картометрический метод	5,00	–
687	461077,53	4228466,69	Картометрический метод	5,00	–
688	461171,68	4228481,95	Картометрический метод	5,00	–
689	461219,93	4228494,70	Картометрический метод	5,00	–
690	461280,89	4228520,66	Картометрический метод	5,00	–
691	461320,39	4228525,17	Картометрический метод	5,00	–
692	461389,25	4228527,44	Картометрический метод	5,00	–

693	461407,31	4228544,36	Картометрический метод	5,00	–
694	461414,08	4228565,81	Картометрический метод	5,00	–
695	461489,71	4228564,69	Картометрический метод	5,00	–
696	461540,50	4228556,78	Картометрический метод	5,00	–
697	461616,13	4228537,59	Картометрический метод	5,00	–
698	461669,17	4228538,72	Картометрический метод	5,00	–
699	461698,53	4228545,49	Картометрический метод	5,00	–
700	461743,67	4228528,56	Картометрический метод	5,00	–
701	461811,40	4228493,57	Картометрический метод	5,00	–
702	461852,03	4228491,32	Картометрический метод	5,00	–
703	461863,32	4228501,47	Картометрический метод	5,00	–
704	461861,07	4228519,54	Картометрический метод	5,00	–
705	461875,73	4228525,17	Картометрический метод	5,00	–
706	461935,56	4228528,56	Картометрический метод	5,00	–
707	461967,17	4228530,82	Картометрический метод	5,00	–
708	461977,33	4228544,36	Картометрический метод	5,00	–
709	461975,07	4228568,07	Картометрический метод	5,00	–
710	461980,71	4228577,09	Картометрический метод	5,00	–
711	461998,77	4228580,49	Картометрический метод	5,00	–
712	462045,05	4228571,46	Картометрический метод	5,00	–
713	462052,95	4228559,04	Картометрический метод	5,00	–
714	462045,05	4228495,82	Картометрический метод	5,00	–
715	462041,67	4228483,41	Картометрический метод	5,00	–
716	462045,05	4228460,84	Картометрический метод	5,00	–
717	462059,73	4228457,45	Картометрический метод	5,00	–
718	462087,95	4228433,75	Картометрический метод	5,00	–
719	462102,61	4228424,72	Картометрический метод	5,00	–
720	462121,81	4228426,97	Картометрический метод	5,00	–
721	462143,25	4228433,75	Картометрический метод	5,00	–
722	462268,55	4228423,59	Картометрический метод	5,00	–
723	462374,64	4228416,82	Картометрический метод	5,00	–
724	462381,41	4228430,37	Картометрический метод	5,00	–
725	462380,28	4228463,09	Картометрический метод	5,00	–
726	462394,96	4228491,32	Картометрический метод	5,00	–
727	462481,86	4228503,73	Картометрический метод	5,00	–

728	462571,04	4228525,17	Картометрический метод	5,00	–
729	462582,04	4228534,71	Картометрический метод	5,00	–
730	462776,99	4228534,71	Картометрический метод	5,00	–
731	462832,20	4228571,01	Картометрический метод	5,00	–
732	462876,36	4228582,73	Картометрический метод	5,00	–
733	462892,17	4228583,86	Картометрический метод	5,00	–
734	462954,25	4228597,40	Картометрический метод	5,00	–
735	462989,24	4228608,70	Картометрический метод	5,00	–
736	463023,10	4228618,85	Картометрический метод	5,00	–
737	463047,94	4228640,30	Картометрический метод	5,00	–
738	463054,71	4228657,23	Картометрический метод	5,00	–
739	463061,48	4228675,29	Картометрический метод	5,00	–
740	463086,32	4228675,29	Картометрический метод	5,00	–
741	463107,76	4228695,60	Картометрический метод	5,00	–
742	463119,78	4228730,67	Картометрический метод	5,00	–
743	463121,02	4228743,07	Картометрический метод	5,00	–
744	463118,98	4228743,65	Картометрический метод	5,00	–
745	463128,42	4228761,23	Картометрический метод	5,00	–
746	463132,39	4228774,69	Картометрический метод	5,00	–
747	463151,93	4228791,04	Картометрический метод	5,00	–
748	463140,10	4228802,42	Картометрический метод	5,00	–
749	463155,84	4228821,19	Картометрический метод	5,00	–
750	463170,74	4228806,80	Картометрический метод	5,00	–
751	463174,42	4228809,86	Картометрический метод	5,00	–
752	463279,04	4228897,44	Картометрический метод	5,00	–
753	463384,51	4228817,29	Картометрический метод	5,00	–
754	463658,89	4228741,36	Картометрический метод	5,00	–
755	463657,00	4228716,77	Картометрический метод	5,00	–
756	463643,37	4228689,52	Картометрический метод	5,00	–
757	463625,96	4228668,31	Картометрический метод	5,00	–
758	463613,85	4228644,10	Картометрический метод	5,00	–
759	463637,31	4228632,73	Картометрический метод	5,00	–
760	463665,33	4228628,95	Картометрический метод	5,00	–
761	463697,13	4228634,25	Картометрический метод	5,00	–
762	463715,30	4228645,60	Картометрический метод	5,00	–

763	463744,07	4228681,19	Картометрический метод	5,00	–
764	463785,24	4228706,40	Картометрический метод	5,00	–
765	463857,02	4228686,54	Картометрический метод	5,00	–
766	463998,88	4228775,41	Картометрический метод	5,00	–
767	464000,40	4228726,61	Картометрический метод	5,00	–
768	464002,98	4228730,41	Картометрический метод	5,00	–
769	464011,57	4228749,65	Картометрический метод	5,00	–
770	464016,49	4228752,52	Картометрический метод	5,00	–
771	464029,59	4228750,47	Картометрический метод	5,00	–
772	464036,96	4228744,74	Картометрический метод	5,00	–
773	464043,51	4228734,51	Картометрический метод	5,00	–
774	464031,63	4228720,18	Картометрический метод	5,00	–
775	464031,63	4228710,36	Картометрический метод	5,00	–
776	464034,50	4228700,54	Картометрический метод	5,00	–
777	464035,32	4228688,66	Картометрический метод	5,00	–
778	464034,91	4228677,61	Картометрический метод	5,00	–
779	464036,96	4228674,74	Картометрический метод	5,00	–
780	464049,24	4228672,70	Картометрический метод	5,00	–
781	464057,43	4228673,11	Картометрический метод	5,00	–
782	464063,57	4228691,52	Картометрический метод	5,00	–
783	464066,03	4228715,27	Картометрический метод	5,00	–
784	464074,21	4228730,41	Картометрический метод	5,00	–
785	464084,03	4228735,74	Картометрический метод	5,00	–
786	464098,37	4228734,51	Картометрический метод	5,00	–
787	464113,51	4228716,90	Картометрический метод	5,00	–
788	464136,03	4228674,74	Картометрический метод	5,00	–
789	464162,23	4228626,43	Картометрический метод	5,00	–
790	464168,77	4228612,10	Картометрический метод	5,00	–
791	464214,21	4228630,94	Картометрический метод	5,00	–
792	464234,69	4228637,08	Картометрический метод	5,00	–
793	464244,91	4228635,45	Картометрический метод	5,00	–
794	464253,93	4228626,03	Картометрический метод	5,00	–
795	464253,11	4228616,20	Картометрический метод	5,00	–
796	464238,77	4228601,05	Картометрический метод	5,00	–
797	464229,36	4228591,23	Картометрический метод	5,00	–

798	464228,55	4228581,81	Картометрический метод	5,00	–
799	464230,49	4228573,23	Картометрический метод	5,00	–
800	464261,29	4228593,69	Картометрический метод	5,00	–
801	464290,77	4228620,29	Картометрический метод	5,00	–
802	464295,45	4228627,94	Картометрический метод	5,00	–
803	464291,69	4228631,38	Картометрический метод	5,00	–
804	464320,68	4228672,39	Картометрический метод	5,00	–
805	464326,37	4228691,12	Картометрический метод	5,00	–
806	464314,91	4228727,96	Картометрический метод	5,00	–
807	464314,50	4228760,30	Картометрический метод	5,00	–
808	464330,88	4228780,77	Картометрический метод	5,00	–
809	464363,62	4228776,68	Картометрический метод	5,00	–
810	464384,09	4228793,46	Картометрический метод	5,00	–
811	464395,96	4228824,16	Картометрический метод	5,00	–
812	464394,32	4228834,40	Картометрический метод	5,00	–
813	464401,28	4228833,17	Картометрический метод	5,00	–
814	464407,02	4228820,48	Картометрический метод	5,00	–
815	464417,66	4228821,30	Картометрический метод	5,00	–
816	464421,76	4228833,17	Картометрический метод	5,00	–
817	464434,86	4228849,13	Картометрический метод	5,00	–
818	464456,14	4228853,22	Картометрический метод	5,00	–
819	464486,44	4228838,49	Картометрический метод	5,00	–
820	464511,00	4228833,58	Картометрический метод	5,00	–
821	464547,43	4228851,59	Картометрический метод	5,00	–
822	464556,02	4228869,60	Картометрический метод	5,00	–
823	464586,32	4228898,67	Картометрический метод	5,00	–
824	464623,98	4228941,23	Картометрический метод	5,00	–
825	464643,22	4228979,71	Картометрический метод	5,00	–
826	464677,61	4229015,33	Картометрический метод	5,00	–
827	464718,14	4229069,77	Картометрический метод	5,00	–
828	464739,84	4229117,67	Картометрический метод	5,00	–
829	464743,92	4229162,70	Картометрический метод	5,00	–
830	464749,66	4229220,02	Картометрический метод	5,00	–
831	464741,08	4229240,39	Картометрический метод	5,00	–
832	465466,90	4229695,13	Картометрический метод	5,00	–



833	465460,40	4229708,63	Картометрический метод	5,00	–
834	465456,90	4229718,63	Картометрический метод	5,00	–
835	465443,90	4229727,63	Картометрический метод	5,00	–
836	465445,73	4229729,13	Картометрический метод	5,00	–
837	465449,40	4229732,15	Картометрический метод	5,00	–
838	465483,40	4229752,13	Картометрический метод	5,00	–
839	465540,40	4229792,12	Картометрический метод	5,00	–
840	465576,40	4229828,12	Картометрический метод	5,00	–
841	465589,40	4229857,12	Картометрический метод	5,00	–
842	465587,40	4229878,12	Картометрический метод	5,00	–
843	465575,40	4229899,12	Картометрический метод	5,00	–
844	465550,40	4229925,12	Картометрический метод	5,00	–
845	465453,41	4230051,12	Картометрический метод	5,00	–
846	465443,41	4230073,12	Картометрический метод	5,00	–
847	465448,41	4230093,12	Картометрический метод	5,00	–
848	465453,74	4230101,79	Картометрический метод	5,00	–
849	465456,40	4230106,13	Картометрический метод	5,00	–
850	465528,41	4230161,12	Картометрический метод	5,00	–
851	465552,41	4230183,12	Картометрический метод	5,00	–
852	465559,41	4230200,12	Картометрический метод	5,00	–
853	465558,41	4230221,12	Картометрический метод	5,00	–
854	465542,41	4230244,12	Картометрический метод	5,00	–
855	465494,58	4230268,45	Картометрический метод	5,00	–
856	465485,42	4230273,11	Картометрический метод	5,00	–
857	465452,41	4230289,12	Картометрический метод	5,00	–
858	465423,41	4230316,12	Картометрический метод	5,00	–
859	465392,41	4230369,11	Картометрический метод	5,00	–
860	465366,41	4230453,10	Картометрический метод	5,00	–
861	465355,41	4230495,11	Картометрический метод	5,00	–
862	465356,58	4230525,83	Картометрический метод	5,00	–
863	465368,32	4230563,38	Картометрический метод	5,00	–
864	465391,14	4230610,31	Картометрический метод	5,00	–
865	465416,10	4230646,16	Картометрический метод	5,00	–
866	465463,60	4230689,48	Картометрический метод	5,00	–
867	465450,86	4230706,12	Картометрический метод	5,00	–

868	465466,48	4230747,80	Картометрический метод	5,00	–
869	465476,90	4230775,15	Картометрический метод	5,00	–
870	465389,64	4230866,34	Картометрический метод	5,00	–
871	465357,07	4230888,49	Картометрический метод	5,00	–
872	465340,14	4230893,70	Картометрический метод	5,00	–
873	465325,81	4230891,08	Картометрический метод	5,00	–
874	465315,39	4230931,47	Картометрический метод	5,00	–
875	465310,18	4230982,27	Картометрический метод	5,00	–
876	465303,66	4231020,05	Картометрический метод	5,00	–
877	465280,22	4231013,54	Картометрический метод	5,00	–
878	465250,26	4231008,33	Картометрический метод	5,00	–
879	465229,42	4231021,35	Картометрический метод	5,00	–
880	465226,82	4231044,79	Картометрический метод	5,00	–
881	465234,63	4231056,52	Картометрический метод	5,00	–
882	465243,75	4231061,73	Картометрический метод	5,00	–
883	465288,04	4231060,43	Картометрический метод	5,00	–
884	465299,76	4231066,94	Картометрический метод	5,00	–
885	465312,78	4231096,90	Картометрический метод	5,00	–
886	465314,08	4231119,05	Картометрический метод	5,00	–
887	465304,97	4231129,47	Картометрический метод	5,00	–
888	465278,92	4231129,47	Картометрический метод	5,00	–
889	465259,38	4231128,17	Картометрический метод	5,00	–
890	465235,94	4231108,63	Картометрический метод	5,00	–
891	465205,98	4231094,30	Картометрический метод	5,00	–
892	465179,92	4231079,97	Картометрический метод	5,00	–
893	465165,60	4231077,36	Картометрический метод	5,00	–
894	465144,76	4231081,27	Картометрический метод	5,00	–
895	465101,77	4231061,73	Картометрический метод	5,00	–
896	465082,24	4231052,61	Картометрический метод	5,00	–
897	465079,63	4231042,20	Картометрический метод	5,00	–
898	465054,88	4231027,87	Картометрический метод	5,00	–
899	465040,56	4231013,54	Картометрический метод	5,00	–
900	465037,95	4230999,21	Картометрический метод	5,00	–
901	465037,95	4230987,48	Картометрический метод	5,00	–
902	465023,62	4230992,69	Картометрический метод	5,00	–

903	465023,62	4231009,63	Картометрический метод	5,00	–
904	465017,11	4231026,55	Картометрический метод	5,00	–
905	465004,09	4231027,87	Картометрический метод	5,00	–
906	464976,74	4231018,75	Картометрический метод	5,00	–
907	464949,39	4231016,14	Картометрический метод	5,00	–
908	464928,55	4231007,02	Картометрический метод	5,00	–
909	464903,79	4231010,93	Картометрический метод	5,00	–
910	464893,37	4231029,17	Картометрический метод	5,00	–
911	464890,77	4231060,43	Картометрический метод	5,00	–
912	464885,56	4231070,85	Картометрический метод	5,00	–
913	464875,14	4231073,45	Картометрический метод	5,00	–
914	464856,91	4231073,45	Картометрический метод	5,00	–
915	464842,57	4231086,48	Картометрический метод	5,00	–
916	464828,25	4231122,96	Картометрический метод	5,00	–
917	464806,11	4231159,43	Картометрический метод	5,00	–
918	464789,17	4231163,34	Картометрический метод	5,00	–
919	464756,61	4231169,86	Картометрический метод	5,00	–
920	464735,77	4231203,72	Картометрический метод	5,00	–
921	464716,23	4231225,86	Картометрический метод	5,00	–
922	464694,09	4231234,98	Картометрический метод	5,00	–
923	464688,87	4231250,61	Картометрический метод	5,00	–
924	464694,09	4231257,13	Картометрический метод	5,00	–
925	464711,02	4231262,34	Картометрический метод	5,00	–
926	464718,83	4231268,85	Картометрический метод	5,00	–
927	464716,23	4231280,58	Картометрический метод	5,00	–
928	464704,51	4231285,79	Картометрический метод	5,00	–
929	464692,79	4231276,67	Картометрический метод	5,00	–
930	464681,06	4231268,85	Картометрический метод	5,00	–
931	464671,95	4231275,37	Картометрический метод	5,00	–
932	464656,59	4231300,13	Картометрический метод	5,00	–
933	464668,73	4231326,63	Картометрический метод	5,00	–
934	464705,19	4231374,13	Картометрический метод	5,00	–
935	464705,19	4231382,98	Картометрический метод	5,00	–
936	464694,15	4231389,60	Картометрический метод	5,00	–
937	464680,89	4231382,98	Картометрический метод	5,00	–

938	464662,11	4231368,61	Картометрический метод	5,00	–
939	464646,64	4231364,19	Картометрический метод	5,00	–
940	464632,28	4231347,61	Картометрический метод	5,00	–
941	464613,50	4231353,14	Картометрический метод	5,00	–
942	464607,97	4231363,08	Картометрический метод	5,00	–
943	464616,81	4231369,72	Картометрический метод	5,00	–
944	464628,97	4231377,44	Картометрический метод	5,00	–
945	464624,55	4231384,08	Картометрический метод	5,00	–
946	464611,29	4231389,60	Картометрический метод	5,00	–
947	464613,50	4231405,07	Картометрический метод	5,00	–
948	464621,23	4231417,22	Картометрический метод	5,00	–
949	464637,81	4231424,95	Картометрический метод	5,00	–
950	464643,33	4231433,79	Картометрический метод	5,00	–
951	464646,64	4231471,35	Картометрический метод	5,00	–
952	464652,17	4231491,25	Картометрический метод	5,00	–
953	464624,55	4231540,96	Картометрический метод	5,00	–
954	464604,67	4231542,07	Картометрический метод	5,00	–
955	464586,99	4231544,28	Картометрический метод	5,00	–
956	464579,25	4231540,96	Картометрический метод	5,00	–
957	464579,25	4231533,22	Картометрический метод	5,00	–
958	464571,52	4231521,07	Картометрический метод	5,00	–
959	464558,27	4231517,76	Картометрический метод	5,00	–
960	464539,49	4231522,18	Картометрический метод	5,00	–
961	464532,85	4231550,90	Картометрический метод	5,00	–
962	464539,49	4231558,64	Картометрический метод	5,00	–
963	464553,85	4231557,53	Картометрический метод	5,00	–
964	464558,27	4231561,95	Картометрический метод	5,00	–
965	464541,69	4231602,83	Картометрический метод	5,00	–
966	464528,43	4231648,13	Картометрический метод	5,00	–
967	464514,07	4231680,17	Картометрический метод	5,00	–
968	464521,81	4231684,59	Картометрический метод	5,00	–
969	464525,13	4231685,69	Картометрический метод	5,00	–
970	464538,38	4231679,07	Картометрический метод	5,00	–
971	464546,11	4231681,27	Картометрический метод	5,00	–
972	464498,61	4231746,46	Картометрический метод	5,00	–

973	464457,73	4231788,44	Картометрический метод	5,00	–
974	464450,01	4231774,08	Картометрический метод	5,00	–
975	464467,68	4231758,61	Картометрический метод	5,00	–
976	464486,46	4231736,51	Картометрический метод	5,00	–
977	464482,04	4231729,89	Картометрический метод	5,00	–
978	464473,20	4231738,72	Картометрический метод	5,00	–
979	464464,37	4231743,14	Картометрический метод	5,00	–
980	464467,68	4231726,57	Картометрический метод	5,00	–
981	464465,47	4231719,94	Картометрический метод	5,00	–
982	464458,84	4231718,83	Картометрический метод	5,00	–
983	464453,31	4231729,89	Картометрический метод	5,00	–
984	464435,64	4231757,51	Картометрический метод	5,00	–
985	464433,43	4231780,70	Картометрический метод	5,00	–
986	464411,34	4231803,91	Картометрический метод	5,00	–
987	464389,25	4231828,21	Картометрический метод	5,00	–
988	464388,14	4231837,05	Картометрический метод	5,00	–
989	464381,51	4231854,73	Картометрический метод	5,00	–
990	464364,94	4231879,03	Картометрический метод	5,00	–
991	464345,05	4231881,25	Картометрический метод	5,00	–
992	464316,33	4231904,44	Картометрический метод	5,00	–
993	464264,41	4231937,59	Картометрический метод	5,00	–
994	464237,90	4231943,12	Картометрический метод	5,00	–
995	464190,39	4231940,90	Картометрический метод	5,00	–
996	464176,04	4231927,66	Картометрический метод	5,00	–
997	464177,15	4231914,40	Картометрический метод	5,00	–
998	464178,26	4231904,45	Картометрический метод	5,00	–
999	464185,97	4231893,39	Картометрический метод	5,00	–
1000	464263,31	4231870,20	Картометрический метод	5,00	–
1001	464339,53	4231842,57	Картометрический метод	5,00	–
1002	464353,89	4231819,38	Картометрический метод	5,00	–
1003	464368,25	4231785,13	Картометрический метод	5,00	–
1004	464392,56	4231771,87	Картометрический метод	5,00	–
1005	464395,87	4231730,99	Картометрический метод	5,00	–
1006	464387,03	4231704,47	Картометрический метод	5,00	–
1007	464374,88	4231698,95	Картометрический метод	5,00	–

1008	464337,32	4231706,68	Картометрический метод	5,00	–
1009	464287,61	4231723,26	Картометрический метод	5,00	–
1010	464134,06	4231766,35	Картометрический метод	5,00	–
1011	463993,76	4231810,54	Картометрический метод	5,00	–
1012	463978,30	4231818,27	Картометрический метод	5,00	–
1013	463976,09	4231823,80	Картометрический метод	5,00	–
1014	463973,88	4231843,69	Картометрический метод	5,00	–
1015	463967,26	4231860,26	Картометрический метод	5,00	–
1016	463950,68	4231875,73	Картометрический метод	5,00	–
1017	463949,58	4231858,05	Картометрический метод	5,00	–
1018	463955,10	4231840,37	Картометрический метод	5,00	–
1019	463956,20	4231820,49	Картометрический метод	5,00	–
1020	463963,94	4231805,02	Картометрический метод	5,00	–
1021	463989,34	4231782,92	Картометрический метод	5,00	–
1022	464054,52	4231744,26	Картометрический метод	5,00	–
1023	464100,92	4231725,48	Картометрический метод	5,00	–
1024	464150,64	4231732,10	Картометрический метод	5,00	–
1025	464210,28	4231666,91	Картометрический метод	5,00	–
1026	464195,92	4231668,01	Картометрический метод	5,00	–
1027	464130,74	4231692,33	Картометрический метод	5,00	–
1028	464064,47	4231708,91	Картометрический метод	5,00	–
1029	464019,18	4231731,00	Картометрический метод	5,00	–
1030	463970,56	4231770,78	Картометрический метод	5,00	–
1031	463947,37	4231801,71	Картометрический метод	5,00	–
1032	463936,32	4231831,53	Картометрический метод	5,00	–
1033	463923,06	4231848,10	Картометрический метод	5,00	–
1034	463899,86	4231856,95	Картометрический метод	5,00	–
1035	463891,02	4231875,73	Картометрический метод	5,00	–
1036	463878,88	4231908,88	Картометрический метод	5,00	–
1037	463860,10	4231911,08	Картометрический метод	5,00	–
1038	463833,58	4231890,09	Картометрический метод	5,00	–
1039	463815,90	4231883,47	Картометрический метод	5,00	–
1040	463810,38	4231896,73	Картометрический метод	5,00	–
1041	463808,18	4231917,71	Картометрический метод	5,00	–
1042	463777,24	4231934,28	Картометрический метод	5,00	–

1043	463749,62	4231958,60	Картометрический метод	5,00	–
1044	463727,53	4231967,43	Картометрический метод	5,00	–
1	463691,08	4231981,79	Картометрический метод	5,00	–
1045	464309,95	4231265,34	Картометрический метод	5,00	–
1046	464322,07	4231257,55	Картометрический метод	5,00	–
1047	464334,19	4231254,09	Картометрический метод	5,00	–
1048	464347,17	4231261,02	Картометрический метод	5,00	–
1049	464357,56	4231254,09	Картометрический метод	5,00	–
1050	464377,47	4231221,19	Картометрический метод	5,00	–
1051	464419,01	4231178,78	Картометрический метод	5,00	–
1052	464436,33	4231158,00	Картометрический метод	5,00	–
1053	464470,08	4231141,55	Картометрический метод	5,00	–
1054	464508,17	4231125,97	Картометрический метод	5,00	–
1055	464532,40	4231106,93	Картометрический метод	5,00	–
1056	464542,79	4231096,54	Картометрический метод	5,00	–
1057	464550,57	4231096,54	Картометрический метод	5,00	–
1058	464557,50	4231105,20	Картометрический метод	5,00	–
1059	464567,02	4231101,74	Картометрический метод	5,00	–
1060	464612,03	4231064,52	Картометрический метод	5,00	–
1061	464633,67	4231035,95	Картометрический метод	5,00	–
1062	464676,95	4230990,07	Картометрический метод	5,00	–
1063	464685,60	4230973,62	Картометрический метод	5,00	–
1064	464670,89	4230963,24	Картометрический метод	5,00	–
1065	464648,39	4230962,37	Картометрический метод	5,00	–
1066	464625,88	4230970,16	Картометрический метод	5,00	–
1067	464560,97	4231029,03	Картометрический метод	5,00	–
1068	464531,53	4231046,33	Картометрический метод	5,00	–
1069	464514,23	4231050,67	Картометрический метод	5,00	–
1070	464498,65	4231052,40	Картометрический метод	5,00	–
1071	464451,04	4231080,10	Картометрический метод	5,00	–
1072	464416,41	4231112,99	Картометрический метод	5,00	–
1073	464389,59	4231153,68	Картометрический метод	5,00	–
1074	464340,25	4231196,96	Картометрический метод	5,00	–
1075	464312,55	4231219,47	Картометрический метод	5,00	–
1076	464303,03	4231233,31	Картометрический метод	5,00	–

1077	464297,83	4231245,43	Картометрический метод	5,00	–
1078	464301,29	4231257,55	Картометрический метод	5,00	–
1045	464309,95	4231265,34	Картометрический метод	5,00	–
1079	461456,59	4228759,95	Картометрический метод	5,00	–
1080	461482,55	4228755,45	Картометрический метод	5,00	–
1081	461528,83	4228735,13	Картометрический метод	5,00	–
1082	461538,99	4228726,10	Картометрический метод	5,00	–
1083	461543,50	4228709,16	Картометрический метод	5,00	–
1084	461553,66	4228682,08	Картометрический метод	5,00	–
1085	461567,21	4228677,56	Картометрический метод	5,00	–
1086	461578,49	4228678,68	Картометрический метод	5,00	–
1087	461590,91	4228692,23	Картометрический метод	5,00	–
1088	461616,87	4228691,10	Картометрический метод	5,00	–
1089	461631,55	4228693,36	Картометрический метод	5,00	–
1090	461638,31	4228703,52	Картометрический метод	5,00	–
1091	461656,38	4228694,48	Картометрический метод	5,00	–
1092	461683,47	4228684,33	Картометрический метод	5,00	–
1093	461703,79	4228679,81	Картометрический метод	5,00	–
1094	461755,71	4228670,78	Картометрический метод	5,00	–
1095	461771,51	4228666,26	Картометрический метод	5,00	–
1096	461771,51	4228651,60	Картометрический метод	5,00	–
1097	461769,25	4228630,15	Картометрический метод	5,00	–
1098	461765,87	4228613,22	Картометрический метод	5,00	–
1099	461747,81	4228592,91	Картометрический метод	5,00	–
1100	461709,43	4228585,01	Картометрический метод	5,00	–
1101	461691,37	4228594,03	Картометрический метод	5,00	–
1102	461691,37	4228642,56	Картометрический метод	5,00	–
1103	461686,85	4228656,11	Картометрический метод	5,00	–
1104	461671,05	4228660,63	Картометрический метод	5,00	–
1105	461648,47	4228667,40	Картометрический метод	5,00	–
1106	461621,39	4228669,66	Картометрический метод	5,00	–
1107	461611,23	4228648,21	Картометрический метод	5,00	–
1108	461605,59	4228605,31	Картометрический метод	5,00	–
1109	461597,68	4228594,03	Картометрический метод	5,00	–
1110	461584,13	4228597,41	Картометрический метод	5,00	–



1111	461581,88	4228610,96	Картометрический метод	5,00	–
1112	461583,01	4228624,51	Картометрический метод	5,00	–
1113	461572,85	4228631,28	Картометрический метод	5,00	–
1114	461538,99	4228633,54	Картометрический метод	5,00	–
1115	461480,29	4228630,15	Картометрический метод	5,00	–
1116	461471,26	4228614,34	Картометрический метод	5,00	–
1117	461457,71	4228597,41	Картометрический метод	5,00	–
1118	461415,95	4228594,03	Картометрический метод	5,00	–
1119	461403,53	4228605,31	Картометрический метод	5,00	–
1120	461411,44	4228617,73	Картометрический метод	5,00	–
1121	461427,24	4228619,99	Картометрический метод	5,00	–
1122	461439,65	4228630,15	Картометрический метод	5,00	–
1123	461453,20	4228650,46	Картометрический метод	5,00	–
1124	461463,36	4228668,53	Картометрический метод	5,00	–
1125	461478,03	4228680,95	Картометрический метод	5,00	–
1126	461485,93	4228695,61	Картометрический метод	5,00	–
1127	461476,91	4228720,45	Картометрический метод	5,00	–
1079	461456,59	4228759,95	Картометрический метод	5,00	–
1128	464893,33	4230977,96	Картометрический метод	5,00	–
1129	464921,03	4230977,08	Картометрический метод	5,00	–
1130	464930,55	4230951,98	Картометрический метод	5,00	–
1131	464916,71	4230944,19	Картометрический метод	5,00	–
1132	464906,32	4230945,05	Картометрический метод	5,00	–
1133	464891,61	4230952,85	Картометрический метод	5,00	–
1134	464862,17	4230948,52	Картометрический метод	5,00	–
1135	464819,77	4230946,79	Картометрический метод	5,00	–
1136	464816,30	4230931,21	Картометрический метод	5,00	–
1137	464797,26	4230926,01	Картометрический метод	5,00	–
1138	464766,97	4230920,82	Картометрический метод	5,00	–
1139	464761,77	4230930,35	Картометрический метод	5,00	–
1140	464755,71	4230933,81	Картометрический метод	5,00	–
1141	464746,19	4230919,95	Картометрический метод	5,00	–
1142	464741,00	4230895,72	Картометрический метод	5,00	–
1143	464738,40	4230868,88	Картометрический метод	5,00	–
1144	464729,75	4230853,30	Картометрический метод	5,00	–

1145	464688,20	4230845,51	Картометрический метод	5,00	–
1146	464672,62	4230857,63	Картометрический метод	5,00	–
1147	464664,83	4230873,21	Картометрический метод	5,00	–
1148	464617,23	4230863,69	Картометрический метод	5,00	–
1149	464605,11	4230822,14	Картометрический метод	5,00	–
1150	464586,93	4230779,72	Картометрический метод	5,00	–
1151	464578,27	4230759,81	Картометрический метод	5,00	–
1152	464566,15	4230772,80	Картометрический метод	5,00	–
1153	464548,85	4230788,38	Картометрический метод	5,00	–
1154	464547,11	4230798,76	Картометрический метод	5,00	–
1155	464555,77	4230819,54	Картометрический метод	5,00	–
1156	464533,27	4230855,03	Картометрический метод	5,00	–
1157	464514,23	4230887,06	Картометрический метод	5,00	–
1158	464515,95	4230897,44	Картометрический метод	5,00	–
1159	464527,21	4230900,04	Картометрический метод	5,00	–
1160	464548,85	4230906,97	Картометрический метод	5,00	–
1161	464594,72	4230888,80	Картометрический метод	5,00	–
1162	464610,30	4230886,20	Картометрический метод	5,00	–
1163	464641,46	4230898,32	Картометрический метод	5,00	–
1164	464660,50	4230920,82	Картометрический метод	5,00	–
1165	464670,89	4230930,35	Картометрический метод	5,00	–
1166	464798,13	4230953,71	Картометрический метод	5,00	–
1167	464878,62	4230971,02	Картометрический метод	5,00	–
1128	464893,33	4230977,96	Картометрический метод	5,00	–
1168	465297,54	4230698,36	Картометрический метод	5,00	–
1169	465325,24	4230649,01	Картометрический метод	5,00	–
1170	465335,62	4230618,72	Картометрический метод	5,00	–
1171	465335,62	4230597,94	Картометрический метод	5,00	–
1172	465325,24	4230578,89	Картометрический метод	5,00	–
1173	465310,52	4230574,57	Картометрический метод	5,00	–
1174	465294,94	4230567,65	Картометрический метод	5,00	–
1175	465289,75	4230558,12	Картометрический метод	5,00	–
1176	465273,30	4230519,16	Картометрический метод	5,00	–
1177	465261,18	4230496,66	Картометрический метод	5,00	–
1178	465227,28	4230480,81	Картометрический метод	5,00	–

1179	465139,40	4230470,99	Картометрический метод	5,00	–
1180	465140,88	4230475,03	Картометрический метод	5,00	–
1181	465139,14	4230500,13	Картометрический метод	5,00	–
1182	465122,70	4230516,59	Картометрический метод	5,00	–
1183	465107,98	4230529,57	Картометрический метод	5,00	–
1184	465106,25	4230538,22	Картометрический метод	5,00	–
1185	465114,90	4230538,22	Картометрический метод	5,00	–
1186	465128,76	4230532,16	Картометрический метод	5,00	–
1187	465136,54	4230523,51	Картометрический метод	5,00	–
1188	465152,12	4230526,11	Картометрический метод	5,00	–
1189	465162,51	4230528,69	Картометрический метод	5,00	–
1190	465162,51	4230542,55	Картометрический метод	5,00	–
1191	465160,78	4230550,33	Картометрический метод	5,00	–
1192	465187,62	4230561,59	Картометрический метод	5,00	–
1193	465189,34	4230571,11	Картометрический метод	5,00	–
1194	465179,82	4230585,82	Картометрический метод	5,00	–
1195	465164,24	4230581,49	Картометрический метод	5,00	–
1196	465150,40	4230581,49	Картометрический метод	5,00	–
1197	465145,20	4230592,74	Картометрический метод	5,00	–
1198	465157,32	4230602,26	Картометрический метод	5,00	–
1199	465175,50	4230611,78	Картометрический метод	5,00	–
1200	465191,94	4230613,52	Картометрический метод	5,00	–
1201	465201,46	4230604,86	Картометрический метод	5,00	–
1202	465214,44	4230574,57	Картометрический метод	5,00	–
1203	465230,89	4230557,25	Картометрический метод	5,00	–
1204	465249,07	4230540,81	Картометрический метод	5,00	–
1205	465268,98	4230534,75	Картометрический метод	5,00	–
1206	465269,84	4230554,65	Картометрический метод	5,00	–
1207	465268,98	4230577,17	Картометрический метод	5,00	–
1208	465294,08	4230608,32	Картометрический метод	5,00	–
1209	465294,08	4230618,72	Картометрический метод	5,00	–
1210	465276,76	4230652,47	Картометрический метод	5,00	–
1211	465281,10	4230679,31	Картометрический метод	5,00	–
1212	465287,15	4230694,02	Картометрический метод	5,00	–
1168	465297,54	4230698,36	Картометрический метод	5,00	–

1213	460715,12	4229028,22	Картометрический метод	5,00	–
1214	460717,44	4229026,97	Картометрический метод	5,00	–
1215	460731,95	4229006,88	Картометрический метод	5,00	–
1216	460754,11	4228985,83	Картометрический метод	5,00	–
1217	460818,02	4228945,46	Картометрический метод	5,00	–
1218	460877,63	4228918,47	Картометрический метод	5,00	–
1219	460976,64	4228876,20	Картометрический метод	5,00	–
1220	460986,61	4228882,18	Картометрический метод	5,00	–
1221	461020,09	4228891,53	Картометрический метод	5,00	–
1222	461063,47	4228896,14	Картометрический метод	5,00	–
1223	461063,79	4228896,15	Картометрический метод	5,00	–
1224	461102,33	4228893,88	Картометрический метод	5,00	–
1225	461144,92	4228879,05	Картометрический метод	5,00	–
1226	461198,08	4228854,19	Картометрический метод	5,00	–
1227	461253,21	4228836,18	Картометрический метод	5,00	–
1228	461286,28	4228819,12	Картометрический метод	5,00	–
1229	461310,37	4228809,27	Картометрический метод	5,00	–
1230	461333,51	4228810,36	Картометрический метод	5,00	–
1231	461373,21	4228808,10	Картометрический метод	5,00	–
1232	461430,75	4228805,85	Картометрический метод	5,00	–
1233	461482,68	4228803,59	Картометрический метод	5,00	–
1234	461542,87	4228793,38	Картометрический метод	5,00	–
1235	461588,45	4228778,61	Картометрический метод	5,00	–
1236	461640,13	4228739,77	Картометрический метод	5,00	–
1237	461660,75	4228722,42	Картометрический метод	5,00	–
1238	461686,61	4228724,57	Картометрический метод	5,00	–
1239	461686,81	4228724,58	Картометрический метод	5,00	–
1240	461714,25	4228721,18	Картометрический метод	5,00	–
1241	461757,07	4228717,80	Картометрический метод	5,00	–
1242	461814,55	4228712,16	Картометрический метод	5,00	–
1243	461854,99	4228712,16	Картометрический метод	5,00	–
1244	461930,33	4228714,41	Картометрический метод	5,00	–
1245	461974,93	4228723,32	Картометрический метод	5,00	–
1246	462025,44	4228744,65	Картометрический метод	5,00	–
1247	462050,65	4228749,31	Картометрический метод	5,00	–

1248	462089,90	4228763,89	Картометрический метод	5,00	–
1249	462134,51	4228770,81	Картометрический метод	5,00	–
1250	462163,19	4228770,85	Картометрический метод	5,00	–
1251	462201,23	4228760,59	Картометрический метод	5,00	–
1252	462221,55	4228754,94	Картометрический метод	5,00	–
1253	462233,07	4228747,18	Картометрический метод	5,00	–
1254	462233,20	4228740,06	Картометрический метод	5,00	–
1255	462219,47	4228749,28	Картометрический метод	5,00	–
1256	462199,64	4228754,79	Картометрический метод	5,00	–
1257	462162,79	4228764,84	Картометрический метод	5,00	–
1258	462135,19	4228764,84	Картометрический метод	5,00	–
1259	462091,71	4228758,16	Картометрический метод	5,00	–
1260	462052,49	4228743,59	Картометрический метод	5,00	–
1261	462027,47	4228738,99	Картометрический метод	5,00	–
1262	461976,98	4228717,68	Картометрический метод	5,00	–
1263	461931,25	4228708,47	Картометрический метод	5,00	–
1264	461855,13	4228706,17	Картометрический метод	5,00	–
1265	461814,40	4228706,16	Картометрический метод	5,00	–
1266	461756,57	4228711,82	Картометрический метод	5,00	–
1267	461713,71	4228715,20	Картометрический метод	5,00	–
1268	461686,79	4228718,57	Картометрический метод	5,00	–
1269	461660,01	4228716,34	Картометрический метод	5,00	–
1270	461659,65	4228716,32	Картометрический метод	5,00	–
1271	461636,45	4228735,03	Картометрический метод	5,00	–
1272	461586,11	4228773,07	Картометрический метод	5,00	–
1273	461541,65	4228787,51	Картометрический метод	5,00	–
1274	461482,23	4228797,61	Картометрический метод	5,00	–
1275	461430,51	4228799,85	Картометрический метод	5,00	–
1276	461372,95	4228802,11	Картометрический метод	5,00	–
1277	461333,54	4228804,36	Картометрический метод	5,00	–
1278	461309,93	4228803,24	Картометрический метод	5,00	–
1279	461283,89	4228813,61	Картометрический метод	5,00	–
1280	461251,12	4228830,55	Картометрический метод	5,00	–
1281	461196,05	4228848,54	Картометрический метод	5,00	–
1282	461142,79	4228873,44	Картометрический метод	5,00	–

1283	461101,57	4228887,93	Картометрический метод	5,00	–
1284	461063,85	4228890,13	Картометрический метод	5,00	–
1285	461021,45	4228885,67	Картометрический метод	5,00	–
1286	460989,35	4228876,82	Картометрический метод	5,00	–
1287	460978,41	4228870,26	Картометрический метод	5,00	–
1288	460909,49	4228836,35	Картометрический метод	5,00	–
1289	460854,32	4228801,45	Картометрический метод	5,00	–
1290	460815,92	4228787,61	Картометрический метод	5,00	–
1291	460812,75	4228786,46	Картометрический метод	5,00	–
1292	460800,23	4228763,35	Картометрический метод	5,00	–
1293	460779,35	4228744,15	Картометрический метод	5,00	–
1294	460764,11	4228735,69	Картометрический метод	5,00	–
1295	460742,10	4228741,90	Картометрический метод	5,00	–
1296	460703,16	4228765,60	Картометрический метод	5,00	–
1297	460693,56	4228794,39	Картометрический метод	5,00	–
1298	460679,46	4228811,88	Картометрический метод	5,00	–
1299	460672,74	4228831,58	Картометрический метод	5,00	–
1300	460669,18	4228834,31	Картометрический метод	5,00	–
1301	460593,59	4228889,59	Картометрический метод	5,00	–
1302	460592,36	4228891,93	Картометрический метод	5,00	–
1303	460593,45	4228894,33	Картометрический метод	5,00	–
1304	460595,27	4228895,02	Картометрический метод	5,00	–
1305	460672,76	4228839,13	Картометрический метод	5,00	–
1306	460722,16	4228800,96	Картометрический метод	5,00	–
1307	460756,30	4228787,20	Картометрический метод	5,00	–
1308	460789,20	4228785,55	Картометрический метод	5,00	–
1309	460801,60	4228788,79	Картометрический метод	5,00	–
1310	460813,88	4228793,25	Картометрический метод	5,00	–
1311	460851,40	4228806,69	Картометрический метод	5,00	–
1312	460906,41	4228841,50	Картометрический метод	5,00	–
1313	460969,68	4228872,64	Картометрический метод	5,00	–
1314	460875,24	4228912,96	Картометрический метод	5,00	–
1315	460815,36	4228940,08	Картометрический метод	5,00	–
1316	460750,66	4228980,92	Картометрический метод	5,00	–
1317	460727,62	4229002,72	Картометрический метод	5,00	–

1318	460712,58	4229023,45	Картометрический метод	5,00	–
1319	460712,01	4229025,32	Картометрический метод	5,00	–
1320	460713,25	4229027,64	Картометрический метод	5,00	–
1213	460715,12	4229028,22	Картометрический метод	5,00	–
1321	464546,25	4231327,66	Картометрический метод	5,00	–
1322	464565,29	4231323,32	Картометрический метод	5,00	–
1323	464580,01	4231311,21	Картометрический метод	5,00	–
1324	464592,99	4231305,17	Картометрический метод	5,00	–
1325	464603,37	4231307,75	Картометрический метод	5,00	–
1326	464619,82	4231321,61	Картометрический метод	5,00	–
1327	464625,01	4231318,15	Картометрический метод	5,00	–
1328	464625,88	4231306,03	Картометрический метод	5,00	–
1329	464627,61	4231288,71	Картометрический метод	5,00	–
1330	464624,15	4231273,14	Картометрический метод	5,00	–
1331	464624,15	4231254,96	Картометрический метод	5,00	–
1332	464652,71	4231215,13	Картометрический метод	5,00	–
1333	464669,15	4231218,59	Картометрический метод	5,00	–
1334	464679,55	4231219,47	Картометрический метод	5,00	–
1335	464708,11	4231186,57	Картометрический метод	5,00	–
1336	464732,34	4231164,06	Картометрический метод	5,00	–
1337	464761,77	4231128,57	Картометрический метод	5,00	–
1338	464748,79	4231121,65	Картометрический метод	5,00	–
1339	464708,97	4231143,29	Картометрический метод	5,00	–
1340	464673,49	4231149,35	Картометрический метод	5,00	–
1341	464647,52	4231158,87	Картометрический метод	5,00	–
1342	464629,34	4231159,74	Картометрический метод	5,00	–
1343	464624,15	4231164,92	Картометрический метод	5,00	–
1344	464635,40	4231181,38	Картометрический метод	5,00	–
1345	464635,40	4231191,76	Картометрический метод	5,00	–
1346	464568,75	4231270,54	Картометрический метод	5,00	–
1347	464536,73	4231299,97	Картометрический метод	5,00	–
1348	464530,67	4231309,49	Картометрический метод	5,00	–
1321	464546,25	4231327,66	Картометрический метод	5,00	–
1349	464747,05	4230775,40	Картометрический метод	5,00	–

1350	464759,17	4230768,47	Картометрический метод	5,00	–
1351	464766,10	4230752,89	Картометрический метод	5,00	–
1352	464751,39	4230736,44	Картометрический метод	5,00	–
1353	464757,45	4230732,11	Картометрический метод	5,00	–
1354	464803,32	4230745,09	Картометрический метод	5,00	–
1355	464819,77	4230722,59	Картометрический метод	5,00	–
1356	464817,17	4230715,66	Картометрический метод	5,00	–
1357	464739,27	4230681,91	Картометрический метод	5,00	–
1358	464722,82	4230694,90	Картометрический метод	5,00	–
1359	464686,47	4230685,37	Картометрический метод	5,00	–
1360	464676,08	4230690,56	Картометрический метод	5,00	–
1361	464680,41	4230695,76	Картометрический метод	5,00	–
1362	464700,31	4230710,47	Картометрический метод	5,00	–
1363	464703,78	4230723,46	Картометрический метод	5,00	–
1364	464691,66	4230731,25	Картометрический метод	5,00	–
1365	464674,35	4230724,32	Картометрический метод	5,00	–
1366	464662,23	4230721,72	Картометрический метод	5,00	–
1367	464661,37	4230730,38	Картометрический метод	5,00	–
1368	464676,95	4230743,37	Картометрический метод	5,00	–
1369	464699,45	4230748,55	Картометрический метод	5,00	–
1349	464747,05	4230775,40	Картометрический метод	5,00	–
1370	464256,29	4231003,92	Картометрический метод	5,00	–
1371	464271,01	4230997,86	Картометрический метод	5,00	–
1372	464289,18	4230982,28	Картометрический метод	5,00	–
1373	464320,34	4230964,10	Картометрический метод	5,00	–
1374	464355,83	4230929,47	Картометрический метод	5,00	–
1375	464361,89	4230913,03	Картометрический метод	5,00	–
1376	464347,17	4230903,51	Картометрический метод	5,00	–
1377	464310,82	4230893,12	Картометрический метод	5,00	–
1378	464290,05	4230887,06	Картометрический метод	5,00	–
1379	464280,53	4230902,64	Картометрический метод	5,00	–
1380	464270,13	4230916,49	Картометрический метод	5,00	–
1381	464278,79	4230927,75	Картометрический метод	5,00	–
1382	464278,79	4230934,67	Картометрический метод	5,00	–
1383	464256,29	4230973,62	Картометрический метод	5,00	–



1384	464245,90	4230997,00	Картометрический метод	5,00	–
1370	464256,29	4231003,92	Картометрический метод	5,00	–
1385	463140,98	4230206,73	Картометрический метод	5,00	–
1386	463170,46	4230171,35	Картометрический метод	5,00	–
1387	463205,84	4230120,26	Картометрический метод	5,00	–
1388	463178,32	4230082,92	Картометрический метод	5,00	–
1389	463139,02	4230134,01	Картометрический метод	5,00	–
1390	463103,65	4230173,32	Картометрический метод	5,00	–
1385	463140,98	4230206,73	Картометрический метод	5,00	–
1391	462957,24	4229691,84	Картометрический метод	5,00	–
1392	462978,86	4229667,27	Картометрический метод	5,00	–
1393	463005,38	4229639,75	Картометрический метод	5,00	–
1394	463005,38	4229627,97	Картометрический метод	5,00	–
1395	463000,48	4229617,16	Картометрический метод	5,00	–
1396	462960,18	4229577,85	Картометрический метод	5,00	–
1397	462945,45	4229589,65	Картометрический метод	5,00	–
1398	462927,76	4229611,27	Картометрический метод	5,00	–
1399	462933,66	4229626,00	Картометрический метод	5,00	–
1400	462934,64	4229645,65	Картометрический метод	5,00	–
1401	462943,48	4229650,56	Картометрический метод	5,00	–
1402	462933,66	4229670,22	Картометрический метод	5,00	–
1391	462957,24	4229691,84	Картометрический метод	5,00	–
1403	464403,43	4230897,44	Картометрический метод	5,00	–
1404	464406,89	4230891,38	Картометрический метод	5,00	–
1405	464408,63	4230875,81	Картометрический метод	5,00	–
1406	464414,69	4230864,55	Картометрический метод	5,00	–
1407	464439,79	4230849,83	Картометрический метод	5,00	–
1408	464343,71	4230816,08	Картометрический метод	5,00	–
1409	464320,34	4230814,35	Картометрический метод	5,00	–
1410	464305,63	4230825,60	Картометрический метод	5,00	–
1411	464307,35	4230835,13	Картометрический метод	5,00	–
1412	464332,45	4230853,30	Картометрический метод	5,00	–
1413	464367,95	4230866,29	Картометрический метод	5,00	–
1414	464376,60	4230877,54	Картометрический метод	5,00	–

1415	464383,53	4230893,98	Картометрический метод	5,00	–
1416	464394,77	4230896,58	Картометрический метод	5,00	–
1403	464403,43	4230897,44	Картометрический метод	5,00	–
1417	464920,16	4230613,52	Картометрический метод	5,00	–
1418	464926,22	4230608,32	Картометрический метод	5,00	–
1419	464938,34	4230584,96	Картометрический метод	5,00	–
1420	464949,58	4230562,45	Картометрический метод	5,00	–
1421	464946,99	4230555,53	Картометрический метод	5,00	–
1422	464909,77	4230534,75	Картометрический метод	5,00	–
1423	464898,52	4230544,27	Картометрический метод	5,00	–
1424	464884,67	4230563,31	Картометрический метод	5,00	–
1425	464877,74	4230563,31	Картометрический метод	5,00	–
1426	464864,76	4230555,53	Картометрический метод	5,00	–
1427	464856,10	4230558,99	Картометрический метод	5,00	–
1428	464848,32	4230575,43	Картометрический метод	5,00	–
1429	464882,08	4230594,48	Картометрический метод	5,00	–
1417	464920,16	4230613,52	Картометрический метод	5,00	–
1430	464290,05	4231112,99	Картометрический метод	5,00	–
1431	464304,76	4231104,33	Картометрический метод	5,00	–
1432	464327,27	4231080,96	Картометрический метод	5,00	–
1433	464369,67	4231042,01	Картометрический метод	5,00	–
1434	464367,95	4231030,75	Картометрический метод	5,00	–
1435	464354,96	4231021,23	Картометрический метод	5,00	–
1436	464330,73	4231018,63	Картометрический метод	5,00	–
1437	464315,15	4231042,87	Картометрический метод	5,00	–
1438	464296,97	4231067,12	Картометрический метод	5,00	–
1439	464278,79	4231094,81	Картометрический метод	5,00	–
1440	464277,06	4231104,33	Картометрический метод	5,00	–
1430	464290,05	4231112,99	Картометрический метод	5,00	–
1441	464861,30	4230693,16	Картометрический метод	5,00	–
1442	464870,82	4230686,24	Картометрический метод	5,00	–
1443	464879,48	4230671,52	Картометрический метод	5,00	–
1444	464872,55	4230662,87	Картометрический метод	5,00	–
1445	464872,55	4230656,81	Картометрический метод	5,00	–

1446	464877,74	4230646,41	Картометрический метод	5,00	–
1447	464882,94	4230636,03	Картометрический метод	5,00	–
1448	464872,55	4230623,04	Картометрический метод	5,00	–
1449	464861,30	4230619,58	Картометрический метод	5,00	–
1450	464854,38	4230620,44	Картометрический метод	5,00	–
1451	464838,80	4230643,82	Картометрический метод	5,00	–
1452	464832,74	4230644,69	Картометрический метод	5,00	–
1453	464826,69	4230641,22	Картометрический метод	5,00	–
1454	464816,30	4230648,15	Картометрический метод	5,00	–
1455	464808,51	4230659,39	Картометрический метод	5,00	–
1456	464808,51	4230668,92	Картометрический метод	5,00	–
1457	464852,64	4230693,16	Картометрический метод	5,00	–
1441	464861,30	4230693,16	Картометрический метод	5,00	–
1458	463055,50	4229746,86	Картометрический метод	5,00	–
1459	463086,94	4229718,37	Картометрический метод	5,00	–
1460	463091,86	4229702,65	Картометрический метод	5,00	–
1461	463069,26	4229678,08	Картометрический метод	5,00	–
1462	463054,52	4229673,17	Картометрический метод	5,00	–
1463	463021,11	4229711,49	Картометрический метод	5,00	–
1464	463027,98	4229725,24	Картометрический метод	5,00	–
1465	463045,68	4229743,92	Картометрический метод	5,00	–
1458	463055,50	4229746,86	Картометрический метод	5,00	–
1466	464676,95	4230539,94	Картометрический метод	5,00	–
1467	464689,93	4230535,61	Картометрический метод	5,00	–
1468	464708,10	4230518,31	Картометрический метод	5,00	–
1469	464754,84	4230460,32	Картометрический метод	5,00	–
1470	464746,18	4230451,66	Картометрический метод	5,00	–
1471	464734,06	4230445,60	Картометрический метод	5,00	–
1472	464674,34	4230513,11	Картометрический метод	5,00	–
1473	464667,43	4230530,42	Картометрический метод	5,00	–
1474	464670,89	4230537,35	Картометрический метод	5,00	–
1466	464676,95	4230539,94	Картометрический метод	5,00	–
1475	465245,60	4230986,60	Картометрический метод	5,00	–
1476	465267,24	4230982,28	Картометрический метод	5,00	–

1477	465287,15	4230974,49	Картометрический метод	5,00	–
1478	465294,94	4230964,10	Картометрический метод	5,00	–
1479	465296,68	4230940,73	Картометрический метод	5,00	–
1480	465300,14	4230921,69	Картометрический метод	5,00	–
1481	465280,22	4230911,30	Картометрический метод	5,00	–
1482	465256,86	4230932,93	Картометрический метод	5,00	–
1483	465269,84	4230944,19	Картометрический метод	5,00	–
1484	465276,76	4230952,85	Картометрический метод	5,00	–
1485	465269,84	4230958,91	Картометрический метод	5,00	–
1486	465244,74	4230963,24	Картометрический метод	5,00	–
1487	465239,54	4230976,22	Картометрический метод	5,00	–
1488	465238,68	4230982,28	Картометрический метод	5,00	–
1475	465245,60	4230986,60	Картометрический метод	5,00	–
1489	465183,28	4230822,14	Картометрический метод	5,00	–
1490	465191,94	4230815,21	Картометрический метод	5,00	–
1491	465201,46	4230801,36	Картометрический метод	5,00	–
1492	465207,52	4230778,86	Картометрический метод	5,00	–
1493	465206,66	4230764,14	Картометрический метод	5,00	–
1494	465199,73	4230753,75	Картометрический метод	5,00	–
1495	465188,48	4230747,69	Картометрический метод	5,00	–
1496	465178,09	4230757,21	Картометрический метод	5,00	–
1497	465173,76	4230771,07	Картометрический метод	5,00	–
1498	465167,70	4230780,59	Картометрический метод	5,00	–
1499	465168,57	4230790,12	Картометрический метод	5,00	–
1500	465174,63	4230794,44	Картометрический метод	5,00	–
1501	465179,82	4230802,22	Картометрический метод	5,00	–
1502	465177,22	4230813,48	Картометрический метод	5,00	–
1503	465177,22	4230820,41	Картометрический метод	5,00	–
1489	465183,28	4230822,14	Картометрический метод	5,00	–
1504	465004,98	4230870,62	Картометрический метод	5,00	–
1505	465019,70	4230860,23	Картометрический метод	5,00	–
1506	465042,20	4230830,79	Картометрический метод	5,00	–
1507	465042,20	4230816,08	Картометрический метод	5,00	–
1508	465026,62	4230801,36	Картометрический метод	5,00	–

1509	465015,37	4230819,54	Картометрический метод	5,00	–
1510	465003,25	4230842,91	Картометрический метод	5,00	–
1511	464989,40	4230848,97	Картометрический метод	5,00	–
1512	464985,94	4230856,77	Картометрический метод	5,00	–
1513	464985,94	4230868,88	Картометрический метод	5,00	–
1514	464994,60	4230870,62	Картометрический метод	5,00	–
1504	465004,98	4230870,62	Картометрический метод	5,00	–
1515	464997,93	4230483,67	Картометрический метод	5,00	–
1516	465015,60	4230478,15	Картометрический метод	5,00	–
1517	465015,60	4230457,16	Картометрический метод	5,00	–
1518	464938,30	4230448,53	Картометрический метод	5,00	–
1519	464939,38	4230457,15	Картометрический метод	5,00	–
1515	464997,93	4230483,67	Картометрический метод	5,00	–
1520	463721,54	4231879,48	Картометрический метод	5,00	–
1521	463740,48	4231876,44	Картометрический метод	5,00	–
1522	463751,84	4231865,08	Картометрический метод	5,00	–
1523	463768,50	4231859,78	Картометрический метод	5,00	–
1524	463787,44	4231851,45	Картометрический метод	5,00	–
1525	463788,96	4231846,90	Картометрический метод	5,00	–
1526	463770,02	4231839,33	Картометрический метод	5,00	–
1527	463748,82	4231846,15	Картометрический метод	5,00	–
1528	463729,12	4231855,99	Картометрический метод	5,00	–
1529	463715,48	4231874,17	Картометрический метод	5,00	–
1520	463721,54	4231879,48	Картометрический метод	5,00	–
1530	466005,23	4226037,20	Картометрический метод	5,00	–
1531	465991,20	4226030,82	Картометрический метод	5,00	–
1532	465983,54	4226019,34	Картометрический метод	5,00	–
1533	466016,71	4225988,73	Картометрический метод	5,00	–
1534	466054,98	4225940,27	Картометрический метод	5,00	–
1535	466046,06	4225935,16	Картометрический метод	5,00	–
1536	466026,92	4225944,10	Картометрический метод	5,00	–
1537	466007,78	4225960,67	Картометрический метод	5,00	–
1538	465987,37	4225965,77	Картометрический метод	5,00	–
1539	465979,71	4225956,85	Картометрический метод	5,00	–

1540	465955,48	4225923,68	Картометрический метод	5,00	–
1541	465927,41	4225907,10	Картометрический метод	5,00	–
1542	465914,66	4225913,49	Картометрический метод	5,00	–
1543	465903,17	4225931,33	Картометрический метод	5,00	–
1544	465919,76	4225953,02	Картометрический метод	5,00	–
1545	465933,79	4225965,77	Картометрический метод	5,00	–
1546	465931,24	4225979,80	Картометрический метод	5,00	–
1547	465901,90	4225981,08	Картометрический метод	5,00	–
1548	465876,38	4225972,15	Картометрический метод	5,00	–
1549	465864,90	4225955,58	Картометрический метод	5,00	–
1550	465841,93	4225922,41	Картометрический метод	5,00	–
1551	465853,42	4225913,49	Картометрический метод	5,00	–
1552	465863,62	4225903,27	Картометрический метод	5,00	–
1553	465867,45	4225889,24	Картометрический метод	5,00	–
1554	465861,07	4225876,49	Картометрический метод	5,00	–
1555	465848,32	4225877,77	Картометрический метод	5,00	–
1556	465826,62	4225896,90	Картометрический метод	5,00	–
1557	465815,14	4225891,80	Картометрический метод	5,00	–
1558	465802,39	4225893,07	Картометрический метод	5,00	–
1559	465789,63	4225904,55	Картометрический метод	5,00	–
1560	465736,05	4225918,58	Картометрический метод	5,00	–
1561	465718,19	4225907,10	Картометрический метод	5,00	–
1562	465706,71	4225903,27	Картометрический метод	5,00	–
1563	465696,50	4225912,21	Картометрический метод	5,00	–
1564	465687,57	4225923,68	Картометрический метод	5,00	–
1565	465632,71	4225950,47	Картометрический метод	5,00	–
1566	465584,25	4225972,15	Картометрический метод	5,00	–
1567	465565,11	4225967,05	Картометрический метод	5,00	–
1568	465548,53	4225936,44	Картометрический метод	5,00	–
1569	465568,94	4225903,27	Картометрический метод	5,00	–
1570	465563,83	4225881,60	Картометрический метод	5,00	–
1571	465535,77	4225872,67	Картометрический метод	5,00	–
1572	465523,01	4225875,21	Картометрический метод	5,00	–
1573	465512,81	4225894,35	Картометрический метод	5,00	–
1574	465510,25	4225909,66	Картометрический метод	5,00	–

1575	465501,33	4225918,58	Картометрический метод	5,00	–
1576	465486,01	4225919,86	Картометрический метод	5,00	–
1577	465480,91	4225914,76	Картометрический метод	5,00	–
1578	465487,29	4225902,00	Картометрический метод	5,00	–
1579	465493,67	4225881,60	Картометрический метод	5,00	–
1580	465488,57	4225866,29	Картометрический метод	5,00	–
1581	465454,13	4225857,36	Картометрический метод	5,00	–
1582	465440,09	4225865,01	Картометрический метод	5,00	–
1583	465431,16	4225889,24	Картометрический метод	5,00	–
1584	465417,13	4225896,90	Картометрический метод	5,00	–
1585	465390,33	4225896,90	Картометрический метод	5,00	–
1586	465372,27	4225899,12	Картометрический метод	5,00	–
1587	465372,69	4225882,27	Картометрический метод	5,00	–
1588	465375,35	4225867,27	Картометрический метод	5,00	–
1589	465395,25	4225828,72	Картометрический метод	5,00	–
1590	465405,79	4225820,52	Картометрический метод	5,00	–
1591	465432,67	4225811,97	Картометрический метод	5,00	–
1592	465456,07	4225815,67	Картометрический метод	5,00	–
1593	465491,67	4225824,55	Картометрический метод	5,00	–
1594	465492,43	4225824,65	Картометрический метод	5,00	–
1595	465589,39	4225823,37	Картометрический метод	5,00	–
1596	465616,57	4225819,52	Картометрический метод	5,00	–
1597	465646,10	4225795,91	Картометрический метод	5,00	–
1598	465731,54	4225714,32	Картометрический метод	5,00	–
1599	465767,72	4225690,63	Картометрический метод	5,00	–
1600	465810,40	4225685,60	Картометрический метод	5,00	–
1601	465875,43	4225674,14	Картометрический метод	5,00	–
1602	465958,16	4225670,32	Картометрический метод	5,00	–
1603	465980,24	4225666,44	Картометрический метод	5,00	–
1604	466005,89	4225645,39	Картометрический метод	5,00	–
1605	466023,25	4225603,58	Картометрический метод	5,00	–
1606	466048,46	4225559,47	Картометрический метод	5,00	–
1607	466086,18	4225521,75	Картометрический метод	5,00	–
1608	466149,66	4225483,67	Картометрический метод	5,00	–
1609	466187,19	4225447,55	Картометрический метод	5,00	–

1610	466213,16	4225406,16	Картометрический метод	5,00	–
1611	466246,39	4225342,33	Картометрический метод	5,00	–
1612	466270,06	4225306,18	Картометрический метод	5,00	–
1613	466315,89	4225285,14	Картометрический метод	5,00	–
1614	466345,90	4225287,78	Картометрический метод	5,00	–
1615	466391,58	4225289,01	Картометрический метод	5,00	–
1616	466445,52	4225271,24	Картометрический метод	5,00	–
1617	466462,22	4225267,36	Картометрический метод	5,00	–
1618	466255,44	4225202,66	Картометрический метод	5,00	–
1619	466013,38	4225323,66	Картометрический метод	5,00	–
1620	466010,12	4225343,13	Картометрический метод	5,00	–
1621	466012,76	4225351,07	Картометрический метод	5,00	–
1622	466008,36	4225360,77	Картометрический метод	5,00	–
1623	466000,41	4225369,60	Картометрический метод	5,00	–
1624	465999,53	4225382,84	Картометрический метод	5,00	–
1625	466008,36	4225388,13	Картометрический метод	5,00	–
1626	466011,00	4225395,19	Картометрический метод	5,00	–
1627	466001,29	4225411,96	Картометрический метод	5,00	–
1628	465999,53	4225423,42	Картометрический метод	5,00	–
1629	466006,59	4225430,49	Картометрический метод	5,00	–
1630	466027,77	4225434,02	Картометрический метод	5,00	–
1631	466033,06	4225441,08	Картометрический метод	5,00	–
1632	466031,30	4225456,96	Картометрический метод	5,00	–
1633	466026,00	4225479,02	Картометрический метод	5,00	–
1634	466029,54	4225490,49	Картометрический метод	5,00	–
1635	466046,30	4225494,90	Картометрический метод	5,00	–
1636	466075,43	4225493,14	Картометрический метод	5,00	–
1637	466089,56	4225483,43	Картометрический метод	5,00	–
1638	466116,92	4225464,02	Картометрический метод	5,00	–
1639	466153,98	4225450,78	Картометрический метод	5,00	–
1640	466171,64	4225442,84	Картометрический метод	5,00	–
1641	466181,50	4225444,71	Картометрический метод	5,00	–
1642	466146,28	4225478,70	Картометрический метод	5,00	–
1643	466082,78	4225516,79	Картометрический метод	5,00	–
1644	466043,93	4225555,51	Картометрический метод	5,00	–



1645	466017,93	4225600,78	Картометрический метод	5,00	–
1646	466001,46	4225641,27	Картометрический метод	5,00	–
1647	465978,40	4225660,68	Картометрический метод	5,00	–
1648	465957,70	4225664,33	Картометрический метод	5,00	–
1649	465874,96	4225668,14	Картометрический метод	5,00	–
1650	465809,61	4225679,66	Картометрический метод	5,00	–
1651	465766,32	4225684,75	Картометрический метод	5,00	–
1652	465728,03	4225709,45	Картометрический метод	5,00	–
1653	465642,21	4225791,34	Картометрический метод	5,00	–
1654	465614,89	4225813,70	Картометрический метод	5,00	–
1655	465589,12	4225817,38	Картометрический метод	5,00	–
1656	465492,75	4225818,64	Картометрический метод	5,00	–
1657	465457,40	4225809,81	Картометрический метод	5,00	–
1658	465432,91	4225805,94	Картометрический метод	5,00	–
1659	465432,51	4225805,89	Картометрический метод	5,00	–
1660	465403,46	4225814,96	Картометрический метод	5,00	–
1661	465395,97	4225820,64	Картометрический метод	5,00	–
1662	465395,79	4225793,52	Картометрический метод	5,00	–
1663	465392,21	4225774,09	Картометрический метод	5,00	–
1664	465386,02	4225768,65	Картометрический метод	5,00	–
1665	465390,54	4225769,33	Картометрический метод	5,00	–
1666	465404,67	4225777,27	Картометрический метод	5,00	–
1667	465426,73	4225784,33	Картометрический метод	5,00	–
1668	465468,21	4225787,86	Картометрический метод	5,00	–
1669	465514,99	4225779,04	Картометрический метод	5,00	–
1670	465549,41	4225773,74	Картометрический метод	5,00	–
1671	465570,59	4225773,74	Картометрический метод	5,00	–
1672	465585,59	4225778,15	Картометрический метод	5,00	–
1673	465595,30	4225771,98	Картометрический метод	5,00	–
1674	465620,02	4225734,91	Картометрический метод	5,00	–
1675	465666,78	4225678,45	Картометрический метод	5,00	–
1676	465698,56	4225650,20	Картометрический метод	5,00	–
1677	465717,10	4225644,91	Картометрический метод	5,00	–
1678	465752,40	4225648,44	Картометрический метод	5,00	–
1679	465778,00	4225656,38	Картометрический метод	5,00	–

1680	465794,76	4225641,38	Картометрический метод	5,00	–
1681	465807,12	4225629,91	Картометрический метод	5,00	–
1682	465824,77	4225632,55	Картометрический метод	5,00	–
1683	465851,25	4225630,79	Картометрический метод	5,00	–
1684	465883,03	4225624,62	Картометрический метод	5,00	–
1685	465894,50	4225634,32	Картометрический метод	5,00	–
1686	465899,79	4225644,03	Картометрический метод	5,00	–
1687	465922,74	4225644,03	Картометрический метод	5,00	–
1688	465920,10	4225637,85	Картометрический метод	5,00	–
1689	465923,62	4225627,26	Картометрический метод	5,00	–
1690	465932,45	4225624,62	Картометрический метод	5,00	–
1691	465944,80	4225622,85	Картометрический метод	5,00	–
1692	465955,40	4225614,91	Картометрический метод	5,00	–
1693	465973,93	4225614,02	Картометрический метод	5,00	–
1694	465991,58	4225607,85	Картометрический метод	5,00	–
1695	465997,76	4225581,38	Картометрический метод	5,00	–
1696	465988,93	4225554,02	Картометрический метод	5,00	–
1697	465984,53	4225540,78	Картометрический метод	5,00	–
1698	465968,64	4225518,72	Картометрический метод	5,00	–
1699	465947,46	4225494,90	Картометрический метод	5,00	–
1700	465946,57	4225486,96	Картометрический метод	5,00	–
1701	465952,75	4225481,66	Картометрический метод	5,00	–
1702	465974,82	4225470,19	Картометрический метод	5,00	–
1703	465970,40	4225451,67	Картометрический метод	5,00	–
1704	465962,46	4225445,48	Картометрический метод	5,00	–
1705	465950,10	4225442,84	Картометрический метод	5,00	–
1706	465922,74	4225450,78	Картометрический метод	5,00	–
1707	465893,62	4225456,07	Картометрический метод	5,00	–
1708	465860,96	4225472,84	Картометрический метод	5,00	–
1709	465854,78	4225485,19	Картометрический метод	5,00	–
1710	465849,48	4225511,66	Картометрический метод	5,00	–
1711	465845,96	4225516,96	Картометрический метод	5,00	–
1712	465839,78	4225541,67	Картометрический метод	5,00	–
1713	465838,90	4225559,32	Картометрический метод	5,00	–
1714	465827,42	4225560,19	Картометрический метод	5,00	–

1715	465809,77	4225557,55	Картометрический метод	5,00	–
1716	465770,05	4225553,14	Картометрический метод	5,00	–
1717	465735,63	4225548,73	Картометрический метод	5,00	–
1718	465720,62	4225544,31	Картометрический метод	5,00	–
1719	465701,21	4225547,84	Картометрический метод	5,00	–
1720	465688,85	4225550,49	Картометрический метод	5,00	–
1721	465672,08	4225537,26	Картометрический метод	5,00	–
1722	465656,20	4225509,90	Картометрический метод	5,00	–
1723	465658,77	4225487,35	Картометрический метод	5,00	–
1724	465293,88	4225629,89	Картометрический метод	5,00	–
1725	465307,84	4225666,90	Картометрический метод	5,00	–
1726	465322,49	4225701,00	Картометрический метод	5,00	–
1727	465333,11	4225724,00	Картометрический метод	5,00	–
1728	465341,39	4225733,61	Картометрический метод	5,00	–
1729	465341,11	4225735,80	Картометрический метод	5,00	–
1730	465317,29	4225714,61	Картометрический метод	5,00	–
1731	465305,81	4225704,91	Картометрический метод	5,00	–
1732	465296,11	4225704,91	Картометрический метод	5,00	–
1733	465296,99	4225714,61	Картометрический метод	5,00	–
1734	465302,28	4225735,80	Картометрический метод	5,00	–
1735	465297,87	4225745,50	Картометрический метод	5,00	–
1736	465285,51	4225761,39	Картометрический метод	5,00	–
1737	465290,81	4225768,45	Картометрический метод	5,00	–
1738	465302,28	4225768,45	Картометрический метод	5,00	–
1739	465321,70	4225771,09	Картометрический метод	5,00	–
1740	465327,87	4225777,27	Картометрический метод	5,00	–
1741	465336,71	4225794,03	Картометрический метод	5,00	–
1742	465353,47	4225799,34	Картометрический метод	5,00	–
1743	465365,83	4225798,45	Картометрический метод	5,00	–
1744	465376,42	4225789,63	Картометрический метод	5,00	–
1745	465370,24	4225779,92	Картометрический метод	5,00	–
1746	465372,89	4225766,69	Картометрический метод	5,00	–
1747	465375,47	4225767,07	Картометрический метод	5,00	–
1748	465386,51	4225776,26	Картометрический метод	5,00	–
1749	465389,79	4225793,83	Картометрический метод	5,00	–

1750	465390,01	4225826,36	Картометрический метод	5,00	–
1751	465369,81	4225864,91	Картометрический метод	5,00	–
1752	465366,75	4225881,46	Картометрический метод	5,00	–
1753	465366,37	4225899,04	Картометрический метод	5,00	–
1754	465360,29	4225920,28	Картометрический метод	5,00	–
1755	465360,19	4225921,02	Картометрический метод	5,00	–
1756	465360,27	4225921,21	Картометрический метод	5,00	–
1757	465357,01	4225929,04	Картометрический метод	5,00	–
1758	465340,23	4225950,23	Картометрический метод	5,00	–
1759	465325,23	4225941,39	Картометрический метод	5,00	–
1760	465310,23	4225922,87	Картометрический метод	5,00	–
1761	465289,05	4225870,81	Картометрический метод	5,00	–
1762	465265,21	4225816,98	Картометрический метод	5,00	–
1763	465246,68	4225782,57	Картометрический метод	5,00	–
1764	465223,73	4225776,39	Картометрический метод	5,00	–
1765	465200,78	4225786,97	Картометрический метод	5,00	–
1766	465188,43	4225771,98	Картометрический метод	5,00	–
1767	465167,25	4225765,80	Картометрический метод	5,00	–
1768	465149,59	4225772,86	Картометрический метод	5,00	–
1769	465123,99	4225791,39	Картометрический метод	5,00	–
1770	465087,81	4225802,87	Картометрический метод	5,00	–
1771	465067,51	4225806,39	Картометрический метод	5,00	–
1772	465061,33	4225792,27	Картометрический метод	5,00	–
1773	465077,22	4225779,04	Картометрический метод	5,00	–
1774	465146,06	4225735,80	Картометрический метод	5,00	–
1775	465168,13	4225716,39	Картометрический метод	5,00	–
1776	465161,07	4225698,73	Картометрический метод	5,00	–
1777	465145,87	4225687,71	Картометрический метод	5,00	–
1778	465135,23	4225656,03	Картометрический метод	5,00	–
1779	465123,29	4225654,30	Картометрический метод	5,00	–
1780	465115,94	4225649,39	Картометрический метод	5,00	–
1781	465102,45	4225647,55	Картометрический метод	5,00	–
1782	465088,35	4225653,07	Картометрический метод	5,00	–
1783	465066,29	4225678,80	Картометрический метод	5,00	–
1784	465027,67	4225715,58	Картометрический метод	5,00	–

1785	465001,92	4225731,52	Картометрический метод	5,00	–
1786	464993,33	4225724,78	Картометрический метод	5,00	–
1787	464990,89	4225710,68	Картометрический метод	5,00	–
1788	465000,69	4225693,52	Картометрический метод	5,00	–
1789	464995,79	4225682,48	Картометрический метод	5,00	–
1790	464995,17	4225667,78	Картометрический метод	5,00	–
1791	465005,59	4225646,94	Картометрический метод	5,00	–
1792	465009,89	4225623,65	Картометрический метод	5,00	–
1793	465017,25	4225622,42	Картометрический метод	5,00	–
1794	465030,73	4225613,23	Картометрический метод	5,00	–
1795	465050,35	4225602,81	Картометрический метод	5,00	–
1796	465069,97	4225600,36	Картометрический метод	5,00	–
1797	465085,90	4225588,10	Картометрический метод	5,00	–
1798	465092,03	4225571,55	Картометрический метод	5,00	–
1799	465085,29	4225545,82	Картометрический метод	5,00	–
1800	465064,45	4225510,88	Картометрический метод	5,00	–
1801	465051,57	4225506,59	Картометрический метод	5,00	–
1802	465028,28	4225513,33	Картометрический метод	5,00	–
1803	464996,40	4225528,04	Картометрический метод	5,00	–
1804	464989,66	4225496,17	Картометрический метод	5,00	–
1805	464989,05	4225477,78	Картометрический метод	5,00	–
1806	464987,21	4225433,04	Картометрический метод	5,00	–
1807	464987,21	4225377,27	Картометрический метод	5,00	–
1808	464982,91	4225344,79	Картометрический метод	5,00	–
1809	464971,27	4225280,44	Картометрический метод	5,00	–
1810	464955,94	4225191,58	Картометрический метод	5,00	–
1811	464943,07	4225133,97	Картометрический метод	5,00	–
1812	464932,03	4225089,84	Картометрический метод	5,00	–
1813	464916,71	4225027,33	Картометрический метод	5,00	–
1814	464911,81	4224997,91	Картометрический метод	5,00	–
1815	464911,81	4224958,68	Картометрический метод	5,00	–
1816	464914,25	4224934,78	Картометрический метод	5,00	–
1817	464925,29	4224933,56	Картометрический метод	5,00	–
1818	464933,26	4224926,81	Картометрический метод	5,00	–
1819	464935,10	4224902,30	Картометрический метод	5,00	–

1820	464932,65	4224820,17	Картометрический метод	5,00	–
1821	464946,13	4224807,30	Картометрический метод	5,00	–
1822	464968,20	4224798,11	Картометрический метод	5,00	–
1823	464970,65	4224775,43	Картометрический метод	5,00	–
1824	464960,85	4224749,68	Картометрический метод	5,00	–
1825	464922,84	4224760,72	Картометрический метод	5,00	–
1826	464909,97	4224761,94	Картометрический метод	5,00	–
1827	464913,65	4224745,39	Картометрический метод	5,00	–
1828	464928,97	4224729,47	Картометрический метод	5,00	–
1829	464927,13	4224718,43	Картометрический метод	5,00	–
1830	464917,32	4224719,66	Картометрический метод	5,00	–
1831	464898,93	4224733,76	Картометрический метод	5,00	–
1832	464867,05	4224750,30	Картометрический метод	5,00	–
1833	464856,02	4224750,30	Картометрический метод	5,00	–
1834	464848,05	4224740,50	Картометрический метод	5,00	–
1835	464862,15	4224728,84	Картометрический метод	5,00	–
1836	464913,03	4224700,66	Картометрический метод	5,00	–
1837	464924,07	4224697,59	Картометрический метод	5,00	–
1838	464951,03	4224703,72	Картометрический метод	5,00	–
1839	464962,07	4224695,14	Картометрический метод	5,00	–
1840	465001,31	4224683,50	Картометрический метод	5,00	–
1841	465026,44	4224670,62	Картометрический метод	5,00	–
1842	465055,87	4224654,69	Картометрический метод	5,00	–
1843	465084,67	4224638,15	Картометрический метод	5,00	–
1844	465092,65	4224651,01	Картометрический метод	5,00	–
1845	465106,75	4224668,17	Картометрический метод	5,00	–
1846	465134,84	4224698,85	Картометрический метод	5,00	–
1847	465297,75	4224641,71	Картометрический метод	5,00	–
1848	465605,63	4224595,07	Картометрический метод	5,00	–
1849	465601,71	4224575,01	Картометрический метод	5,00	–
1850	465588,84	4224525,36	Картометрический метод	5,00	–
1851	465593,12	4224518,62	Картометрический метод	5,00	–
1852	465602,32	4224530,26	Картометрический метод	5,00	–
1853	465609,68	4224552,33	Картометрический метод	5,00	–
1854	465620,71	4224552,94	Картометрический метод	5,00	–

1855	465653,82	4224535,16	Картометрический метод	5,00	–
1856	465674,04	4224524,74	Картометрический метод	5,00	–
1857	465683,86	4224532,71	Картометрический метод	5,00	–
1858	465669,76	4224556,01	Картометрический метод	5,00	–
1859	465686,92	4224563,97	Картометрический метод	5,00	–
1860	465712,66	4224563,36	Картометрический метод	5,00	–
1861	465760,48	4224519,24	Картометрический метод	5,00	–
1862	465806,46	4224486,14	Картометрический метод	5,00	–
1863	465801,55	4224467,14	Картометрический метод	5,00	–
1864	465792,97	4224446,30	Картометрический метод	5,00	–
1865	465781,32	4224443,23	Картометрический метод	5,00	–
1866	465770,28	4224448,14	Картометрический метод	5,00	–
1867	465742,09	4224456,72	Картометрический метод	5,00	–
1868	465710,21	4224461,01	Картометрический метод	5,00	–
1869	465673,43	4224451,81	Картометрический метод	5,00	–
1870	465653,82	4224434,04	Картометрический метод	5,00	–
1871	465637,88	4224405,84	Картометрический метод	5,00	–
1872	465637,26	4224390,53	Картометрический метод	5,00	–
1873	465670,36	4224381,95	Картометрический метод	5,00	–
1874	465710,21	4224373,37	Картометрический метод	5,00	–
1875	465763,54	4224358,05	Картометрический метод	5,00	–
1876	465812,58	4224340,89	Картометрический метод	5,00	–
1877	465845,69	4224318,83	Картометрический метод	5,00	–
1878	465857,34	4224313,31	Картометрический метод	5,00	–
1879	465875,73	4224333,54	Картометрический метод	5,00	–
1880	465904,54	4224350,69	Картометрический метод	5,00	–
1881	465926,61	4224362,33	Картометрический метод	5,00	–
1882	465948,54	4224368,94	Картометрический метод	5,00	–
1883	466090,89	4224241,02	Картометрический метод	5,00	–
1884	466147,83	4224224,52	Картометрический метод	5,00	–
1885	466154,55	4224216,12	Картометрический метод	5,00	–
1886	466169,49	4224201,94	Картометрический метод	5,00	–
1887	466191,89	4224183,28	Картометрический метод	5,00	–
1888	466191,89	4224161,64	Картометрический метод	5,00	–
1889	466191,14	4224149,70	Картометрический метод	5,00	–

1890	466200,85	4224136,27	Картометрический метод	5,00	–
1891	466253,85	4224087,01	Картометрический метод	5,00	–
1892	466255,35	4224075,81	Картометрический метод	5,00	–
1893	466242,65	4224060,13	Картометрический метод	5,00	–
1894	466211,29	4224024,31	Картометрический метод	5,00	–
1895	466184,42	4224044,46	Картометрический метод	5,00	–
1896	466185,91	4224053,41	Картометрический метод	5,00	–
1897	466194,13	4224077,30	Картометрический метод	5,00	–
1898	466194,87	4224086,26	Картометрический метод	5,00	–
1899	466191,14	4224092,23	Картометрический метод	5,00	–
1900	466142,61	4224137,76	Картометрический метод	5,00	–
1901	466044,53	4224062,21	Картометрический метод	5,00	–
1902	466044,79	4224060,63	Картометрический метод	5,00	–
1903	466046,26	4224046,79	Картометрический метод	5,00	–
1904	466059,18	4224020,21	Картометрический метод	5,00	–
1905	466093,38	4223991,11	Картометрический метод	5,00	–
1906	466148,12	4223971,14	Картометрический метод	5,00	–
1907	466148,89	4223970,73	Картометрический метод	5,00	–
1908	466193,87	4223931,02	Картометрический метод	5,00	–
1909	466217,67	4223905,74	Картометрический метод	5,00	–
1910	466243,25	4223890,40	Картометрический метод	5,00	–
1911	466244,15	4223892,20	Картометрический метод	5,00	–
1912	466251,61	4223898,91	Картометрический метод	5,00	–
1913	466266,55	4223895,92	Картометрический метод	5,00	–
1914	466297,90	4223888,46	Картометрический метод	5,00	–
1915	466327,76	4223864,57	Картометрический метод	5,00	–
1916	466338,21	4223862,33	Картометрический метод	5,00	–
1917	466347,17	4223868,31	Картометрический метод	5,00	–
1918	466360,61	4223864,57	Картометрический метод	5,00	–
1919	466373,75	4223855,03	Картометрический метод	5,00	–
1920	466376,44	4223855,57	Картометрический метод	5,00	–
1921	466405,77	4223859,34	Картометрический метод	5,00	–
1922	466406,15	4223859,36	Картометрический метод	5,00	–
1923	466406,75	4223859,33	Картометрический метод	5,00	–
1924	466407,65	4223863,82	Картометрический метод	5,00	–



1925	466402,42	4223882,49	Картометрический метод	5,00	–
1926	466391,97	4223890,70	Картометрический метод	5,00	–
1927	466400,18	4223916,08	Картометрический метод	5,00	–
1928	466420,33	4223950,41	Картометрический метод	5,00	–
1929	466415,11	4223969,82	Картометрический метод	5,00	–
1930	466413,62	4223987,73	Картометрический метод	5,00	–
1931	466450,20	4224036,98	Картометрический метод	5,00	–
1932	466482,31	4224077,29	Картометрический метод	5,00	–
1933	466506,94	4224081,78	Картометрический метод	5,00	–
1934	466529,73	4224113,94	Картометрический метод	5,00	–
1935	466664,75	4224074,84	Картометрический метод	5,00	–
1936	466668,15	4224069,76	Картометрический метод	5,00	–
1937	466722,33	4224040,58	Картометрический метод	5,00	–
1938	466733,79	4224020,79	Картометрический метод	5,00	–
1939	466753,59	4224008,29	Картометрический метод	5,00	–
1940	466775,47	4224001,00	Картометрический метод	5,00	–
1941	466775,47	4223981,20	Картометрический метод	5,00	–
1942	466774,43	4223967,66	Картометрический метод	5,00	–
1943	466755,67	4223932,23	Картометрический метод	5,00	–
1944	466733,79	4223903,06	Картометрический метод	5,00	–
1945	466711,91	4223870,76	Картометрический метод	5,00	–
1946	466708,78	4223858,26	Картометрический метод	5,00	–
1947	466713,99	4223850,97	Картометрический метод	5,00	–
1948	466746,30	4223880,15	Картометрический метод	5,00	–
1949	466767,14	4223894,73	Картометрический метод	5,00	–
1950	466781,73	4223886,39	Картометрический метод	5,00	–
1951	466799,45	4223877,02	Картометрический метод	5,00	–
1952	466771,31	4223834,31	Картометрический метод	5,00	–
1953	466721,29	4223782,22	Картометрический метод	5,00	–
1954	466715,42	4223775,15	Картометрический метод	5,00	–
1955	466724,97	4223769,78	Картометрический метод	5,00	–
1956	466761,72	4223743,97	Картометрический метод	5,00	–
1957	466812,15	4223705,41	Картометрический метод	5,00	–
1958	466844,03	4223664,74	Картометрический метод	5,00	–
1959	466858,63	4223653,79	Картометрический метод	5,00	–

1960	466875,27	4223654,71	Картометрический метод	5,00	–
1961	466966,05	4223661,62	Картометрический метод	5,00	–
1962	467086,61	4223662,61	Картометрический метод	5,00	–
1963	467125,62	4223663,21	Картометрический метод	5,00	–
1964	467199,13	4223665,44	Картометрический метод	5,00	–
1965	467101,59	4223649,20	Картометрический метод	5,00	–
1966	467083,54	4223646,19	Картометрический метод	5,00	–
1967	467079,72	4223636,44	Картометрический метод	5,00	–
1968	467068,77	4223608,46	Картометрический метод	5,00	–
1969	467101,09	4223608,68	Картометрический метод	5,00	–
1970	467144,81	4223603,47	Картометрический метод	5,00	–
1971	467159,80	4223596,25	Картометрический метод	5,00	–
1972	467161,75	4223589,72	Картометрический метод	5,00	–
1973	467158,23	4223585,48	Картометрический метод	5,00	–
1974	467154,64	4223582,54	Картометрический метод	5,00	–
1975	467125,69	4223578,11	Картометрический метод	5,00	–
1976	467107,14	4223569,19	Картометрический метод	5,00	–
1977	467086,33	4223545,76	Картометрический метод	5,00	–
1978	467077,91	4223507,71	Картометрический метод	5,00	–
1979	467088,60	4223433,90	Картометрический метод	5,00	–
1980	467092,15	4223426,80	Картометрический метод	5,00	–
1981	467101,72	4223423,30	Картометрический метод	5,00	–
1982	467123,43	4223436,06	Картометрический метод	5,00	–
1983	467140,54	4223458,94	Картометрический метод	5,00	–
1984	467146,36	4223468,97	Картометрический метод	5,00	–
1985	467145,17	4223476,32	Картометрический метод	5,00	–
1986	467145,27	4223486,53	Картометрический метод	5,00	–
1987	467132,34	4223500,03	Картометрический метод	5,00	–
1988	467115,22	4223518,58	Картометрический метод	5,00	–
1989	467110,26	4223530,28	Картометрический метод	5,00	–
1990	467110,08	4223534,79	Картометрический метод	5,00	–
1991	467112,42	4223538,98	Картометрический метод	5,00	–
1992	467128,60	4223544,61	Картометрический метод	5,00	–
1993	467157,71	4223544,84	Картометрический метод	5,00	–
1994	467176,92	4223536,99	Картометрический метод	5,00	–

1995	467190,07	4223525,60	Картометрический метод	5,00	–
1996	467209,14	4223498,53	Картометрический метод	5,00	–
1997	467224,13	4223493,71	Картометрический метод	5,00	–
1998	467238,03	4223493,85	Картометрический метод	5,00	–
1999	467249,93	4223504,62	Картометрический метод	5,00	–
2000	467264,40	4223523,20	Картометрический метод	5,00	–
2001	467286,88	4223536,78	Картометрический метод	5,00	–
2002	467334,73	4223582,17	Картометрический метод	5,00	–
2003	467343,27	4223594,41	Картометрический метод	5,00	–
2004	467344,20	4223637,27	Картометрический метод	5,00	–
2005	467381,21	4223637,31	Картометрический метод	5,00	–
2006	467382,16	4223637,63	Картометрический метод	5,00	–
2007	467431,36	4223608,11	Картометрический метод	5,00	–
2008	467428,57	4223595,34	Картометрический метод	5,00	–
2009	467419,31	4223581,37	Картометрический метод	5,00	–
2010	467416,51	4223568,45	Картометрический метод	5,00	–
2011	467419,13	4223555,05	Картометрический метод	5,00	–
2012	467433,34	4223537,49	Картометрический метод	5,00	–
2013	467455,62	4223522,55	Картометрический метод	5,00	–
2014	467463,18	4223516,05	Картометрический метод	5,00	–
2015	467464,09	4223513,08	Картометрический метод	5,00	–
2016	467461,63	4223504,38	Картометрический метод	5,00	–
2017	467457,49	4223495,12	Картометрический метод	5,00	–
2018	467454,07	4223490,48	Картометрический метод	5,00	–
2019	467449,04	4223488,68	Картометрический метод	5,00	–
2020	467444,53	4223489,00	Картометрический метод	5,00	–
2021	467436,27	4223493,19	Картометрический метод	5,00	–
2022	467430,18	4223495,15	Картометрический метод	5,00	–
2023	467423,27	4223492,68	Картометрический метод	5,00	–
2024	467408,05	4223482,69	Картометрический метод	5,00	–
2025	467402,36	4223479,76	Картометрический метод	5,00	–
2026	467394,82	4223478,46	Картометрический метод	5,00	–
2027	467388,29	4223481,71	Картометрический метод	5,00	–
2028	467381,16	4223489,94	Картометрический метод	5,00	–
2029	467362,26	4223456,18	Картометрический метод	5,00	–

2030	467362,05	4223428,36	Картометрический метод	5,00	–
2031	467406,38	4223358,95	Картометрический метод	5,00	–
2032	467422,13	4223357,87	Картометрический метод	5,00	–
2033	467427,20	4223355,96	Картометрический метод	5,00	–
2034	467428,66	4223349,32	Картометрический метод	5,00	–
2035	467428,00	4223343,19	Картометрический метод	5,00	–
2036	467419,19	4223340,95	Картометрический метод	5,00	–
2037	467392,84	4223331,81	Картометрический метод	5,00	–
2038	467380,54	4223326,13	Картометрический метод	5,00	–
2039	467374,12	4223326,58	Картометрический метод	5,00	–
2040	467365,75	4223333,46	Картометрический метод	5,00	–
2041	467355,68	4223345,57	Картометрический метод	5,00	–
2042	467347,06	4223315,22	Картометрический метод	5,00	–
2043	467346,36	4223289,68	Картометрический метод	5,00	–
2044	467344,11	4223257,68	Картометрический метод	5,00	–
2045	467360,01	4223242,49	Картометрический метод	5,00	–
2046	467392,17	4223197,61	Картометрический метод	5,00	–
2047	467403,66	4223192,86	Картометрический метод	5,00	–
2048	467418,77	4223197,85	Картометрический метод	5,00	–
2049	467423,11	4223204,43	Картометрический метод	5,00	–
2050	467426,52	4223211,97	Картометрический метод	5,00	–
2051	467432,51	4223215,10	Картометрический метод	5,00	–
2052	467438,18	4223210,92	Картометрический метод	5,00	–
2053	467443,40	4223207,72	Картометрический метод	5,00	–
2054	467453,24	4223206,81	Картометрический метод	5,00	–
2055	467465,58	4223213,49	Картометрический метод	5,00	–
2056	467477,22	4223223,05	Картометрический метод	5,00	–
2057	467499,12	4223244,02	Картометрический метод	5,00	–
2058	467515,49	4223244,65	Картометрический метод	5,00	–
2059	467532,57	4223243,12	Картометрический метод	5,00	–
2060	467546,13	4223246,85	Картометрический метод	5,00	–
2061	467557,44	4223254,20	Картометрический метод	5,00	–
2062	467570,74	4223267,42	Картометрический метод	5,00	–
2063	467578,28	4223274,12	Картометрический метод	5,00	–
2064	467583,61	4223276,02	Картометрический метод	5,00	–

2065	467592,27	4223274,47	Картометрический метод	5,00	–
2066	467601,65	4223267,22	Картометрический метод	5,00	–
2067	467617,99	4223246,25	Картометрический метод	5,00	–
2068	467619,88	4223241,33	Картометрический метод	5,00	–
2069	467617,01	4223232,61	Картометрический метод	5,00	–
2070	467610,99	4223217,66	Картометрический метод	5,00	–
2071	467597,05	4223203,11	Картометрический метод	5,00	–
2072	467586,12	4223185,98	Картометрический метод	5,00	–
2073	467584,51	4223178,52	Картометрический метод	5,00	–
2074	467588,90	4223166,18	Картометрический метод	5,00	–
2075	467601,74	4223152,18	Картометрический метод	5,00	–
2076	467623,07	4223126,19	Картометрический метод	5,00	–
2077	467658,49	4223082,45	Картометрический метод	5,00	–
2078	467668,50	4223064,64	Картометрический метод	5,00	–
2079	467674,99	4223062,39	Картометрический метод	5,00	–
2080	467678,76	4223065,73	Картометрический метод	5,00	–
2081	467676,12	4223082,14	Картометрический метод	5,00	–
2082	467668,84	4223094,36	Картометрический метод	5,00	–
2083	467661,15	4223101,46	Картометрический метод	5,00	–
2084	467660,45	4223106,53	Картометрический метод	5,00	–
2085	467698,91	4223141,26	Картометрический метод	5,00	–
2086	467748,97	4223199,45	Картометрический метод	5,00	–
2087	467724,59	4223201,48	Картометрический метод	5,00	–
2088	467713,28	4223209,15	Картометрический метод	5,00	–
2089	467703,31	4223231,07	Картометрический метод	5,00	–
2090	467704,36	4223253,03	Картометрический метод	5,00	–
2091	467711,83	4223277,13	Картометрический метод	5,00	–
2092	467735,16	4223314,95	Картометрический метод	5,00	–
2093	467760,43	4223336,76	Картометрический метод	5,00	–
2094	467740,45	4223356,18	Картометрический метод	5,00	–
2095	467719,17	4223383,87	Картометрический метод	5,00	–
2096	467715,47	4223386,43	Картометрический метод	5,00	–
2097	467683,03	4223353,64	Картометрический метод	5,00	–
2098	467675,65	4223347,95	Картометрический метод	5,00	–
2099	467672,79	4223339,24	Картометрический метод	5,00	–

2100	467668,30	4223333,65	Картометрический метод	5,00	–
2101	467659,49	4223333,62	Картометрический метод	5,00	–
2102	467652,02	4223330,32	Картометрический метод	5,00	–
2103	467650,47	4223323,85	Картометрический метод	5,00	–
2104	467650,64	4223319,46	Картометрический метод	5,00	–
2105	467655,82	4223314,76	Картометрический метод	5,00	–
2106	467657,75	4223308,94	Картометрический метод	5,00	–
2107	467652,99	4223305,35	Картометрический метод	5,00	–
2108	467645,37	4223297,95	Картометрический метод	5,00	–
2109	467645,44	4223291,05	Картометрический метод	5,00	–
2110	467652,06	4223277,80	Картометрический метод	5,00	–
2111	467658,31	4223268,94	Картометрический метод	5,00	–
2112	467653,59	4223264,35	Картометрический метод	5,00	–
2113	467646,59	4223261,78	Картометрический метод	5,00	–
2114	467639,17	4223262,29	Картометрический метод	5,00	–
2115	467629,32	4223263,40	Картометрический метод	5,00	–
2116	467616,04	4223275,40	Картометрический метод	5,00	–
2117	467609,90	4223286,66	Картометрический метод	5,00	–
2118	467613,23	4223308,90	Картометрический метод	5,00	–
2119	467624,34	4223339,85	Картометрический метод	5,00	–
2120	467632,80	4223361,59	Картометрический метод	5,00	–
2121	467637,00	4223391,97	Картометрический метод	5,00	–
2122	467644,96	4223421,29	Картометрический метод	5,00	–
2123	467653,82	4223440,55	Картометрический метод	5,00	–
2124	467657,81	4223451,01	Картометрический метод	5,00	–
2125	467665,85	4223452,82	Картометрический метод	5,00	–
2126	467668,33	4223448,42	Картометрический метод	5,00	–
2127	467677,04	4223437,95	Картометрический метод	5,00	–
2128	467714,92	4223418,32	Картометрический метод	5,00	–
2129	467746,49	4223391,04	Картометрический метод	5,00	–
2130	467753,71	4223375,31	Картометрический метод	5,00	–
2131	467760,54	4223377,37	Картометрический метод	5,00	–
2132	467772,23	4223398,45	Картометрический метод	5,00	–
2133	467777,63	4223416,06	Картометрический метод	5,00	–
2134	467782,07	4223417,74	Картометрический метод	5,00	–

2135	467787,08	4223415,03	Картометрический метод	5,00	–
2136	467793,80	4223406,89	Картометрический метод	5,00	–
2137	467800,30	4223404,45	Картометрический метод	5,00	–
2138	467804,39	4223404,61	Картометрический метод	5,00	–
2139	467810,90	4223415,16	Картометрический метод	5,00	–
2140	467824,20	4223428,94	Картометрический метод	5,00	–
2141	467703,15	4223498,25	Картометрический метод	5,00	–
2142	467702,45	4223491,57	Картометрический метод	5,00	–
2143	467711,13	4223477,20	Картометрический метод	5,00	–
2144	467718,14	4223469,27	Картометрический метод	5,00	–
2145	467720,24	4223464,25	Картометрический метод	5,00	–
2146	467718,65	4223456,09	Картометрический метод	5,00	–
2147	467711,07	4223453,09	Картометрический метод	5,00	–
2148	467697,07	4223452,54	Картометрический метод	5,00	–
2149	467681,17	4223457,52	Картометрический метод	5,00	–
2150	467675,10	4223461,99	Картометрический метод	5,00	–
2151	467671,53	4223466,25	Картометрический метод	5,00	–
2152	467669,50	4223474,77	Картометрический метод	5,00	–
2153	467669,87	4223483,20	Картометрический метод	5,00	–
2154	467674,40	4223492,88	Картометрический метод	5,00	–
2155	467673,50	4223497,85	Картометрический метод	5,00	–
2156	467668,45	4223501,75	Картометрический метод	5,00	–
2157	467661,08	4223505,67	Картометрический метод	5,00	–
2158	467652,09	4223515,62	Картометрический метод	5,00	–
2159	467665,93	4223519,57	Картометрический метод	5,00	–
2160	467500,82	4223614,10	Картометрический метод	5,00	–
2161	467430,87	4223654,18	Картометрический метод	5,00	–
2162	467522,87	4223910,18	Картометрический метод	5,00	–
2163	467862,87	4224102,18	Картометрический метод	5,00	–
2164	467870,87	4224456,17	Картометрический метод	5,00	–
2165	467866,87	4224836,17	Картометрический метод	5,00	–
2166	467866,93	4224904,89	Картометрический метод	5,00	–
2167	467886,51	4224898,73	Картометрический метод	5,00	–
2168	467922,68	4224921,32	Картометрический метод	5,00	–
2169	467967,91	4224931,27	Картометрический метод	5,00	–

2170	467976,05	4224942,13	Картометрический метод	5,00	–
2171	467973,34	4224961,11	Картометрический метод	5,00	–
2172	467990,52	4224990,96	Картометрический метод	5,00	–
2173	467993,24	4225018,98	Картометрический метод	5,00	–
2174	467970,62	4225059,68	Картометрический метод	5,00	–
2175	467958,87	4225077,76	Картометрический метод	5,00	–
2176	467945,30	4225075,04	Картометрический метод	5,00	–
2177	467928,12	4225066,91	Картометрический метод	5,00	–
2178	467903,69	4225082,29	Картометрический метод	5,00	–
2179	467888,32	4225094,94	Картометрический метод	5,00	–
2180	467887,41	4225113,94	Картометрический метод	5,00	–
2181	467895,55	4225138,35	Картометрический метод	5,00	–
2182	467911,84	4225132,01	Картометрический метод	5,00	–
2183	467935,35	4225103,99	Картометрический метод	5,00	–
2184	467980,57	4225086,81	Картометрический метод	5,00	–
2185	467987,80	4225103,08	Картометрический метод	5,00	–
2186	467982,38	4225143,77	Картометрический метод	5,00	–
2187	467974,24	4225168,18	Картометрический метод	5,00	–
2188	467974,24	4225184,46	Картометрический метод	5,00	–
2189	467986,90	4225203,45	Картометрический метод	5,00	–
2190	467993,24	4225217,01	Картометрический метод	5,00	–
2191	467978,76	4225237,81	Картометрический метод	5,00	–
2192	467967,91	4225254,09	Картометрический метод	5,00	–
2193	467963,38	4225280,31	Картометрический метод	5,00	–
2194	467968,82	4225307,43	Картометрический метод	5,00	–
2195	467967,91	4225346,32	Картометрический метод	5,00	–
2196	467970,62	4225375,25	Картометрический метод	5,00	–
2197	467967,01	4225386,11	Картометрический метод	5,00	–
2198	467961,58	4225391,53	Картометрический метод	5,00	–
2199	467948,01	4225396,96	Картометрический метод	5,00	–
2200	467938,96	4225388,82	Картометрический метод	5,00	–
2201	467940,77	4225379,78	Картометрический метод	5,00	–
2202	467957,96	4225358,07	Картометрический метод	5,00	–
2203	467957,96	4225349,94	Картометрический метод	5,00	–
2204	467949,82	4225347,23	Картометрический метод	5,00	–



2205	467922,68	4225383,39	Картометрический метод	5,00	–
2206	467904,60	4225400,57	Картометрический метод	5,00	–
2207	467870,23	4225422,27	Картометрический метод	5,00	–
2208	467860,28	4225439,46	Картометрический метод	5,00	–
2209	467853,95	4225453,91	Картометрический метод	5,00	–
2210	467843,10	4225461,15	Картометрический метод	5,00	–
2211	467833,14	4225459,34	Картометрический метод	5,00	–
2212	467827,72	4225453,01	Картометрический метод	5,00	–
2213	467833,14	4225438,56	Картометрический метод	5,00	–
2214	467849,42	4225418,66	Картометрический метод	5,00	–
2215	467850,33	4225410,52	Картометрический метод	5,00	–
2216	467846,72	4225405,09	Картометрический метод	5,00	–
2217	467825,01	4225398,77	Картометрический метод	5,00	–
2218	467812,34	4225392,43	Картометрический метод	5,00	–
2219	467807,82	4225379,78	Картометрический метод	5,00	–
2220	467818,68	4225363,50	Картометрический метод	5,00	–
2221	467836,76	4225369,83	Картометрический метод	5,00	–
2222	467859,38	4225370,73	Картометрический метод	5,00	–
2223	467877,46	4225360,80	Картометрический метод	5,00	–
2224	467894,65	4225359,89	Картометрический метод	5,00	–
2225	467905,51	4225349,94	Картометрический метод	5,00	–
2226	467910,02	4225339,08	Картометрический метод	5,00	–
2227	467890,12	4225321,90	Картометрический метод	5,00	–
2228	467879,27	4225298,40	Картометрический метод	5,00	–
2229	467879,27	4225275,79	Картометрический метод	5,00	–
2230	467891,03	4225257,71	Картометрический метод	5,00	–
2231	467893,74	4225245,96	Картометрический метод	5,00	–
2232	467885,60	4225239,62	Картометрический метод	5,00	–
2233	467872,94	4225241,43	Картометрический метод	5,00	–
2234	467859,38	4225261,32	Картометрический метод	5,00	–
2235	467832,24	4225261,32	Картометрический метод	5,00	–
2236	467827,72	4225253,19	Картометрический метод	5,00	–
2237	467828,62	4225237,81	Картометрический метод	5,00	–
2238	467821,39	4225228,77	Картометрический метод	5,00	–
2239	467791,54	4225228,77	Картометрический метод	5,00	–

2240	467780,69	4225241,43	Картометрический метод	5,00	–
2241	467777,07	4225264,03	Картометрический метод	5,00	–
2242	467761,69	4225263,14	Картометрический метод	5,00	–
2243	467754,46	4225265,84	Картометрический метод	5,00	–
2244	467758,98	4225282,12	Картометрический метод	5,00	–
2245	467753,55	4225291,16	Картометрический метод	5,00	–
2246	467738,18	4225287,54	Картометрический метод	5,00	–
2247	467725,52	4225275,79	Картометрический метод	5,00	–
2248	467702,90	4225273,07	Картометрический метод	5,00	–
2249	467688,44	4225259,51	Картометрический метод	5,00	–
2250	467691,15	4225253,19	Картометрический метод	5,00	–
2251	467725,52	4225245,96	Картометрический метод	5,00	–
2252	467755,37	4225231,48	Картометрический метод	5,00	–
2253	467765,32	4225223,35	Картометрический метод	5,00	–
2254	467767,12	4225211,59	Картометрический метод	5,00	–
2255	467755,37	4225211,59	Картометрический метод	5,00	–
2256	467751,74	4225202,54	Картометрический метод	5,00	–
2257	467768,02	4225190,79	Картометрический метод	5,00	–
2258	467802,40	4225180,84	Картометрический метод	5,00	–
2259	467822,30	4225173,61	Картометрический метод	5,00	–
2260	467832,24	4225151,00	Картометрический метод	5,00	–
2261	467830,44	4225114,83	Картометрический метод	5,00	–
2262	467828,62	4225089,52	Картометрический метод	5,00	–
2263	467821,46	4225068,93	Картометрический метод	5,00	–
2264	467510,31	4225192,50	Картометрический метод	5,00	–
2265	467504,50	4225201,99	Картометрический метод	5,00	–
2266	467478,04	4225220,91	Картометрический метод	5,00	–
2267	467448,70	4225240,05	Картометрический метод	5,00	–
2268	467409,17	4225259,18	Картометрический метод	5,00	–
2269	467373,45	4225274,49	Картометрический метод	5,00	–
2270	467363,24	4225294,89	Картометрический метод	5,00	–
2271	467344,10	4225319,12	Картометрический метод	5,00	–
2272	467327,52	4225335,70	Картометрический метод	5,00	–
2273	467317,31	4225349,73	Картометрический метод	5,00	–
2274	467319,87	4225382,90	Картометрический метод	5,00	–

2275	467323,69	4225404,58	Картометрический метод	5,00	–
2276	467336,45	4225410,96	Картометрический метод	5,00	–
2277	467365,79	4225428,81	Картометрический метод	5,00	–
2278	467392,58	4225433,91	Картометрический метод	5,00	–
2279	467405,33	4225439,02	Картометрический метод	5,00	–
2280	467397,68	4225444,11	Картометрический метод	5,00	–
2281	467390,03	4225449,22	Картометрический метод	5,00	–
2282	467353,03	4225454,32	Картометрический метод	5,00	–
2283	467347,93	4225459,42	Картометрический метод	5,00	–
2284	467354,31	4225465,80	Картометрический метод	5,00	–
2285	467363,24	4225467,08	Картометрический метод	5,00	–
2286	467395,13	4225465,80	Картометрический метод	5,00	–
2287	467409,17	4225470,90	Картометрический метод	5,00	–
2288	467427,03	4225492,58	Картометрический метод	5,00	–
2289	467444,88	4225520,64	Картометрический метод	5,00	–
2290	467464,01	4225527,02	Картометрический метод	5,00	–
2291	467497,18	4225539,77	Картометрический метод	5,00	–
2292	467515,04	4225544,88	Картометрический метод	5,00	–
2293	467518,87	4225561,46	Картометрический метод	5,00	–
2294	467530,35	4225565,29	Картометрический метод	5,00	–
2295	467544,38	4225565,29	Картометрический метод	5,00	–
2296	467563,52	4225546,15	Картометрический метод	5,00	–
2297	467586,48	4225530,85	Картометрический метод	5,00	–
2298	467605,62	4225525,74	Картометрический метод	5,00	–
2299	467629,86	4225530,85	Картометрический метод	5,00	–
2300	467645,16	4225530,84	Картометрический метод	5,00	–
2301	467651,54	4225515,53	Картометрический метод	5,00	–
2302	467645,16	4225498,95	Картометрический метод	5,00	–
2303	467640,06	4225482,37	Картометрический метод	5,00	–
2304	467643,89	4225465,79	Картометрический метод	5,00	–
2305	467648,99	4225447,93	Картометрический метод	5,00	–
2306	467660,47	4225408,41	Картометрический метод	5,00	–
2307	467671,96	4225394,38	Картометрический метод	5,00	–
2308	467683,44	4225398,20	Картометрический метод	5,00	–
2309	467688,54	4225412,23	Картометрический метод	5,00	–

2310	467692,37	4225437,74	Картометрический метод	5,00	–
2311	467696,19	4225469,62	Картометрический метод	5,00	–
2312	467698,74	4225487,47	Картометрический метод	5,00	–
2313	467706,40	4225505,33	Картометрический метод	5,00	–
2314	467708,95	4225519,36	Картометрический метод	5,00	–
2315	467705,12	4225530,84	Картометрический метод	5,00	–
2316	467683,44	4225542,31	Картометрический метод	5,00	–
2317	467668,12	4225562,73	Картометрический метод	5,00	–
2318	467666,85	4225584,40	Картометрический метод	5,00	–
2319	467680,88	4225643,07	Картометрический метод	5,00	–
2320	467689,82	4225692,82	Картометрический метод	5,00	–
2321	467683,44	4225736,18	Картометрический метод	5,00	–
2322	467666,85	4225765,52	Картометрический метод	5,00	–
2323	467619,65	4225807,61	Картометрический метод	5,00	–
2324	467595,41	4225811,44	Картометрический метод	5,00	–
2325	467581,38	4225806,33	Картометрический метод	5,00	–
2326	467573,73	4225788,48	Картометрический метод	5,00	–
2327	467553,31	4225788,48	Картометрический метод	5,00	–
2328	467525,24	4225776,99	Картометрический метод	5,00	–
2329	467504,84	4225766,79	Картометрический метод	5,00	–
2330	467497,18	4225748,93	Картометрический метод	5,00	–
2331	467471,66	4225737,46	Картометрический метод	5,00	–
2332	467452,53	4225727,26	Картометрический метод	5,00	–
2333	467432,12	4225722,15	Картометрический метод	5,00	–
2334	467414,27	4225723,43	Картометрический метод	5,00	–
2335	467402,78	4225717,06	Картометрический метод	5,00	–
2336	467374,72	4225727,26	Картометрический метод	5,00	–
2337	467345,38	4225694,09	Картометрический метод	5,00	–
2338	467317,31	4225669,86	Картометрический метод	5,00	–
2339	467314,76	4225657,10	Картометрический метод	5,00	–
2340	467299,45	4225635,43	Картометрический метод	5,00	–
2341	467291,79	4225616,30	Картометрический метод	5,00	–
2342	467276,49	4225613,75	Картометрический метод	5,00	–
2343	467261,18	4225616,30	Картометрический метод	5,00	–
2344	467242,05	4225602,27	Картометрический метод	5,00	–

2345	467245,87	4225589,52	Картометрический метод	5,00	–
2346	467238,21	4225574,21	Картометрический метод	5,00	–
2347	467221,63	4225566,56	Картометрический метод	5,00	–
2348	467183,36	4225572,93	Картометрический метод	5,00	–
2349	467146,37	4225599,72	Картометрический метод	5,00	–
2350	467132,33	4225617,58	Картометрический метод	5,00	–
2351	467118,29	4225621,40	Картометрический метод	5,00	–
2352	467097,89	4225629,04	Картометрический метод	5,00	–
2353	467086,41	4225636,69	Картометрический метод	5,00	–
2354	467053,24	4225611,20	Картометрический метод	5,00	–
2355	467028,99	4225584,41	Картометрический метод	5,00	–
2356	467007,31	4225562,74	Картометрический метод	5,00	–
2357	466981,79	4225527,02	Картометрический метод	5,00	–
2358	466993,27	4225518,09	Картометрический метод	5,00	–
2359	467007,31	4225500,23	Картометрический метод	5,00	–
2360	467022,61	4225472,17	Картометрический метод	5,00	–
2361	467021,34	4225449,22	Картометрический метод	5,00	–
2362	466993,27	4225427,53	Картометрический метод	5,00	–
2363	466997,10	4225417,33	Картометрический метод	5,00	–
2364	467017,52	4225405,85	Картометрический метод	5,00	–
2365	467005,19	4225393,12	Картометрический метод	5,00	–
2366	466943,11	4225417,77	Картометрический метод	5,00	–
2367	466914,31	4225408,77	Картометрический метод	5,00	–
2368	466900,78	4225424,99	Картометрический метод	5,00	–
2369	466886,75	4225439,02	Картометрический метод	5,00	–
2370	466852,31	4225479,83	Картометрический метод	5,00	–
2371	466831,89	4225506,61	Картометрический метод	5,00	–
2372	466815,31	4225509,17	Картометрический метод	5,00	–
2373	466788,52	4225491,31	Картометрический метод	5,00	–
2374	466757,90	4225454,32	Картометрический метод	5,00	–
2375	466738,77	4225428,81	Картометрический метод	5,00	–
2376	466729,83	4225398,20	Картометрический метод	5,00	–
2377	466708,15	4225373,96	Картометрический метод	5,00	–
2378	466677,53	4225352,29	Картометрический метод	5,00	–
2379	466683,95	4225336,71	Картометрический метод	5,00	–

2380	466500,06	4225279,19	Картометрический метод	5,00	–
2381	466460,65	4225291,06	Картометрический метод	5,00	–
2382	466432,60	4225297,44	Картометрический метод	5,00	–
2383	466384,12	4225322,95	Картометрический метод	5,00	–
2384	466359,89	4225321,67	Картометрический метод	5,00	–
2385	466316,51	4225315,30	Картометрический метод	5,00	–
2386	466289,72	4225324,23	Картометрический метод	5,00	–
2387	466280,79	4225334,43	Картометрический метод	5,00	–
2388	466268,03	4225375,24	Картометрический метод	5,00	–
2389	466252,72	4225414,78	Картометрический метод	5,00	–
2390	466242,52	4225426,26	Картометрический метод	5,00	–
2391	466218,28	4225440,29	Картометрический метод	5,00	–
2392	466202,97	4225459,42	Картометрический метод	5,00	–
2393	466177,46	4225487,48	Картометрический метод	5,00	–
2394	466157,04	4225498,96	Картометрический метод	5,00	–
2395	466102,18	4225543,60	Картометрический метод	5,00	–
2396	466052,43	4225575,49	Картометрический метод	5,00	–
2397	466040,95	4225598,44	Картометрический метод	5,00	–
2398	466038,40	4225623,95	Картометрический метод	5,00	–
2399	466051,16	4225650,74	Картометрический метод	5,00	–
2400	466053,71	4225672,42	Картометрический метод	5,00	–
2401	466070,29	4225700,48	Картометрический метод	5,00	–
2402	466089,43	4225705,59	Картометрический метод	5,00	–
2403	466118,77	4225703,04	Картометрический метод	5,00	–
2404	466128,98	4225685,18	Картометрический метод	5,00	–
2405	466140,46	4225653,29	Картометрический метод	5,00	–
2406	466162,14	4225637,98	Картометрический метод	5,00	–
2407	466215,72	4225616,30	Картометрический метод	5,00	–
2408	466255,28	4225588,24	Картометрический метод	5,00	–
2409	466268,03	4225565,29	Картометрический метод	5,00	–
2410	466289,72	4225547,43	Картометрический метод	5,00	–
2411	466326,71	4225537,23	Картометрический метод	5,00	–
2412	466356,06	4225541,05	Картометрический метод	5,00	–
2413	466399,43	4225549,98	Картометрический метод	5,00	–
2414	466449,17	4225570,38	Картометрический метод	5,00	–

2415	466479,79	4225579,32	Картометрический метод	5,00	–
2416	466487,45	4225600,99	Картометрический метод	5,00	–
2417	466495,10	4225613,75	Картометрический метод	5,00	–
2418	466510,41	4225616,30	Картометрический метод	5,00	–
2419	466524,45	4225617,58	Картометрический метод	5,00	–
2420	466537,20	4225627,78	Картометрический метод	5,00	–
2421	466555,06	4225648,19	Картометрический метод	5,00	–
2422	466572,92	4225680,07	Картометрический метод	5,00	–
2423	466581,85	4225700,48	Картометрический метод	5,00	–
2424	466602,26	4225734,91	Картометрический метод	5,00	–
2425	466626,50	4225773,18	Картометрический метод	5,00	–
2426	466615,02	4225780,83	Картометрический метод	5,00	–
2427	466606,09	4225787,21	Картометрический метод	5,00	–
2428	466595,89	4225784,66	Картометрический метод	5,00	–
2429	466581,85	4225770,63	Картометрический метод	5,00	–
2430	466547,41	4225715,79	Картометрический метод	5,00	–
2431	466502,75	4225657,11	Картометрический метод	5,00	–
2432	466482,35	4225645,64	Картометрический метод	5,00	–
2433	466493,83	4225680,07	Картометрический метод	5,00	–
2434	466498,93	4225701,76	Картометрический метод	5,00	–
2435	466524,45	4225731,10	Картометрический метод	5,00	–
2436	466556,33	4225760,43	Картометрический метод	5,00	–
2437	466581,85	4225802,52	Картометрический метод	5,00	–
2438	466583,13	4225829,30	Картометрический метод	5,00	–
2439	466578,03	4225871,39	Картометрический метод	5,00	–
2440	466562,71	4225893,07	Картометрический метод	5,00	–
2441	466538,47	4225910,93	Картометрический метод	5,00	–
2442	466537,20	4225919,86	Картометрический метод	5,00	–
2443	466546,13	4225928,79	Картометрический метод	5,00	–
2444	466563,99	4225937,71	Картометрический метод	5,00	–
2445	466572,92	4225955,58	Картометрический метод	5,00	–
2446	466562,71	4225967,05	Картометрический метод	5,00	–
2447	466542,31	4225978,53	Картометрический метод	5,00	–
2448	466521,89	4225960,67	Картометрический метод	5,00	–
2449	466518,06	4225940,27	Картометрический метод	5,00	–

2450	466510,41	4225912,21	Картометрический метод	5,00	–
2451	466496,38	4225891,80	Картометрический метод	5,00	–
2452	466482,35	4225867,57	Картометрический метод	5,00	–
2453	466478,52	4225852,26	Картометрический метод	5,00	–
2454	466469,59	4225822,92	Картометрический метод	5,00	–
2455	466455,55	4225821,65	Картометрический метод	5,00	–
2456	466445,35	4225824,20	Картометрический метод	5,00	–
2457	466430,04	4225821,65	Картометрический метод	5,00	–
2458	466417,29	4225815,27	Картометрический метод	5,00	–
2459	466410,91	4225801,24	Картометрический метод	5,00	–
2460	466395,61	4225789,77	Картометрический метод	5,00	–
2461	466370,09	4225785,94	Картометрический метод	5,00	–
2462	466343,30	4225799,97	Картометрический метод	5,00	–
2463	466330,54	4225829,30	Картометрический метод	5,00	–
2464	466329,26	4225845,89	Картометрический метод	5,00	–
2465	466343,30	4225862,46	Картометрический метод	5,00	–
2466	466386,68	4225867,57	Картометрический метод	5,00	–
2467	466412,19	4225875,21	Картометрический метод	5,00	–
2468	466424,93	4225885,43	Картометрический метод	5,00	–
2469	466422,39	4225894,35	Картометрический метод	5,00	–
2470	466412,19	4225916,04	Картометрический метод	5,00	–
2471	466387,95	4225959,39	Картометрический метод	5,00	–
2472	466372,64	4225978,53	Картометрический метод	5,00	–
2473	466356,06	4225984,91	Картометрический метод	5,00	–
2474	466315,24	4226004,03	Картометрический метод	5,00	–
2475	466299,92	4226023,16	Картометрический метод	5,00	–
2476	466292,27	4226026,98	Картометрический метод	5,00	–
2477	466283,34	4226029,53	Картометрический метод	5,00	–
2478	466265,48	4226018,06	Картометрический метод	5,00	–
2479	466225,93	4225984,90	Картометрический метод	5,00	–
2480	466213,18	4225960,67	Картометрический метод	5,00	–
2481	466213,18	4225921,13	Картометрический метод	5,00	–
2482	466222,11	4225891,80	Картометрический метод	5,00	–
2483	466218,28	4225881,60	Картометрический метод	5,00	–
2484	466208,07	4225880,32	Картометрический метод	5,00	–



2485	466167,25	4225886,70	Картометрический метод	5,00	–
2486	466128,98	4225896,90	Картометрический метод	5,00	–
2487	466116,22	4225900,73	Картометрический метод	5,00	–
2488	466111,12	4225876,49	Картометрический метод	5,00	–
2489	466099,64	4225847,15	Картометрический метод	5,00	–
2490	466111,12	4225836,95	Картометрический метод	5,00	–
2491	466143,01	4225824,20	Картометрический метод	5,00	–
2492	466149,39	4225815,27	Картометрический метод	5,00	–
2493	466140,46	4225808,89	Картометрический метод	5,00	–
2494	466081,78	4225824,20	Картометрический метод	5,00	–
2495	466066,46	4225839,51	Картометрический метод	5,00	–
2496	466066,46	4225856,09	Картометрический метод	5,00	–
2497	466074,12	4225896,90	Картометрический метод	5,00	–
2498	466070,29	4225908,38	Картометрический метод	5,00	–
2499	466091,98	4225927,52	Картометрический метод	5,00	–
2500	466107,29	4225959,39	Картометрический метод	5,00	–
2501	466114,94	4225975,98	Картометрический метод	5,00	–
2502	466139,18	4225984,91	Картометрический метод	5,00	–
2503	466167,25	4225984,91	Картометрический метод	5,00	–
2504	466199,14	4225995,11	Картометрический метод	5,00	–
2505	466209,34	4226004,04	Картометрический метод	5,00	–
2506	466208,07	4226012,97	Картометрический метод	5,00	–
2507	466186,39	4226029,54	Картометрический метод	5,00	–
2508	466165,97	4226033,37	Картометрический метод	5,00	–
2509	466125,15	4226012,97	Картометрический метод	5,00	–
2510	466117,50	4226012,97	Картометрический метод	5,00	–
2511	466107,29	4226012,97	Картометрический метод	5,00	–
2512	466093,26	4226001,48	Картометрический метод	5,00	–
2513	466079,22	4225983,64	Картометрический метод	5,00	–
2514	466067,74	4225982,36	Картометрический метод	5,00	–
2515	466038,40	4226009,14	Картометрический метод	5,00	–
1530	466005,23	4226037,20	Картометрический метод	5,00	–
2516	467077,70	4223852,87	Картометрический метод	5,00	–
2517	467095,35	4223842,93	Картометрический метод	5,00	–
2518	467093,83	4223834,26	Картометрический метод	5,00	–

2519	467102,71	4223822,42	Картометрический метод	5,00	–
2520	467113,56	4223809,59	Картометрический метод	5,00	–
2521	467105,67	4223785,90	Картометрический метод	5,00	–
2522	467090,88	4223737,57	Картометрический метод	5,00	–
2523	467076,07	4223696,12	Картометрический метод	5,00	–
2524	467077,05	4223686,25	Картометрический метод	5,00	–
2525	467062,25	4223669,49	Картометрический метод	5,00	–
2526	467046,46	4223688,23	Картометрический метод	5,00	–
2527	467020,80	4223706,98	Картометрический метод	5,00	–
2528	467017,84	4223721,78	Картометрический метод	5,00	–
2529	467018,83	4223743,49	Картометрический метод	5,00	–
2530	467027,71	4223767,17	Картометрический метод	5,00	–
2531	467049,42	4223816,49	Картометрический метод	5,00	–
2532	467068,17	4223846,09	Картометрический метод	5,00	–
2516	467077,70	4223852,87	Картометрический метод	5,00	–
2533	466983,79	4223882,61	Картометрический метод	5,00	–
2534	467006,49	4223870,77	Картометрический метод	5,00	–
2535	467010,43	4223855,96	Картометрический метод	5,00	–
2536	467007,47	4223834,26	Картометрический метод	5,00	–
2537	467011,42	4223824,39	Картометрический метод	5,00	–
2538	467028,20	4223812,56	Картометрический метод	5,00	–
2539	467027,21	4223800,71	Картометрический метод	5,00	–
2540	467018,33	4223768,16	Картометрический метод	5,00	–
2541	467009,45	4223760,27	Картометрический метод	5,00	–
2542	466999,58	4223764,21	Картометрический метод	5,00	–
2543	466998,60	4223781,97	Картометрический метод	5,00	–
2544	466989,71	4223793,81	Картометрический метод	5,00	–
2545	466979,84	4223802,69	Картометрический метод	5,00	–
2546	466965,03	4223811,56	Картометрический метод	5,00	–
2547	466960,10	4223826,36	Картометрический метод	5,00	–
2548	466968,99	4223851,03	Картометрический метод	5,00	–
2533	466983,79	4223882,61	Картометрический метод	5,00	–
2549	465620,01	4228152,24	Картометрический метод	5,00	–
2550	465574,97	4228149,24	Картометрический метод	5,00	–

2551	465537,02	4228113,59	Картометрический метод	5,00	–
2552	465505,53	4228084,75	Картометрический метод	5,00	–
2553	465467,75	4228052,86	Картометрический метод	5,00	–
2554	465432,73	4228018,25	Картометрический метод	5,00	–
2555	465386,40	4227983,82	Картометрический метод	5,00	–
2556	465338,02	4227954,36	Картометрический метод	5,00	–
2557	465296,85	4227932,67	Картометрический метод	5,00	–
2558	465262,71	4227907,51	Картометрический метод	5,00	–
2559	465264,71	4227904,46	Картометрический метод	5,00	–
2560	465284,37	4227898,95	Картометрический метод	5,00	–
2561	465303,47	4227907,23	Картометрический метод	5,00	–
2562	465337,37	4227922,99	Картометрический метод	5,00	–
2563	465355,17	4227900,45	Картометрический метод	5,00	–
2564	465362,77	4227898,89	Картометрический метод	5,00	–
2565	465380,47	4227910,87	Картометрический метод	5,00	–
2566	465385,71	4227921,09	Картометрический метод	5,00	–
2567	465376,49	4227964,62	Картометрический метод	5,00	–
2568	465386,59	4227979,44	Картометрический метод	5,00	–
2569	465428,91	4227987,38	Картометрический метод	5,00	–
2570	465443,08	4227977,90	Картометрический метод	5,00	–
2571	465446,59	4227967,99	Картометрический метод	5,00	–
2572	465445,69	4227942,88	Картометрический метод	5,00	–
2573	465435,43	4227916,77	Картометрический метод	5,00	–
2574	465393,25	4227888,78	Картометрический метод	5,00	–
2575	465368,03	4227828,22	Картометрический метод	5,00	–
2576	465349,91	4227810,57	Картометрический метод	5,00	–
2577	465306,18	4227790,05	Картометрический метод	5,00	–
2578	465283,96	4227781,03	Картометрический метод	5,00	–
2579	465272,02	4227797,50	Картометрический метод	5,00	–
2580	465264,53	4227796,57	Картометрический метод	5,00	–
2581	465251,00	4227789,79	Картометрический метод	5,00	–
2582	465243,37	4227792,62	Картометрический метод	5,00	–
2583	465237,07	4227809,30	Картометрический метод	5,00	–
2584	465230,22	4227840,38	Картометрический метод	5,00	–
2585	465218,61	4227848,72	Картометрический метод	5,00	–

2586	465210,39	4227866,58	Картометрический метод	5,00	–
2587	465194,48	4227856,56	Картометрический метод	5,00	–
2588	465176,53	4227850,21	Картометрический метод	5,00	–
2589	465174,40	4227840,72	Картометрический метод	5,00	–
2590	465173,55	4227814,33	Картометрический метод	5,00	–
2591	465181,73	4227797,73	Картометрический метод	5,00	–
2592	465177,79	4227769,97	Картометрический метод	5,00	–
2593	465161,55	4227719,80	Картометрический метод	5,00	–
2594	465180,91	4227673,53	Картометрический метод	5,00	–
2595	465191,35	4227663,27	Картометрический метод	5,00	–
2596	465196,21	4227667,23	Картометрический метод	5,00	–
2597	465214,55	4227695,55	Картометрический метод	5,00	–
2598	465223,55	4227705,92	Картометрический метод	5,00	–
2599	465241,07	4227706,61	Картометрический метод	5,00	–
2600	465260,62	4227719,93	Картометрический метод	5,00	–
2601	465274,95	4227722,35	Картометрический метод	5,00	–
2602	465280,31	4227713,79	Картометрический метод	5,00	–
2603	465276,45	4227699,83	Картометрический метод	5,00	–
2604	465249,05	4227663,02	Картометрический метод	5,00	–
2605	465227,57	4227635,21	Картометрический метод	5,00	–
2606	465223,13	4227619,97	Картометрический метод	5,00	–
2607	465233,68	4227606,62	Картометрический метод	5,00	–
2608	465227,29	4227593,82	Картометрический метод	5,00	–
2609	465206,00	4227593,00	Картометрический метод	5,00	–
2610	465171,02	4227573,42	Картометрический метод	5,00	–
2611	465151,81	4227567,66	Картометрический метод	5,00	–
2612	465138,45	4227572,79	Картометрический метод	5,00	–
2613	465131,11	4227583,79	Картометрический метод	5,00	–
2614	465134,57	4227591,44	Картометрический метод	5,00	–
2615	465150,69	4227596,47	Картометрический метод	5,00	–
2616	465162,99	4227602,57	Картометрический метод	5,00	–
2617	465168,35	4227626,02	Картометрический метод	5,00	–
2618	465167,69	4227642,90	Картометрический метод	5,00	–
2619	465138,28	4227641,13	Картометрический метод	5,00	–
2620	465109,93	4227645,04	Картометрический метод	5,00	–

2621	465078,79	4227671,42	Картометрический метод	5,00	–
2622	465059,87	4227690,09	Картометрический метод	5,00	–
2623	465048,61	4227689,66	Картометрический метод	5,00	–
2624	465034,99	4227684,76	Картометрический метод	5,00	–
2625	465030,23	4227678,30	Картометрический метод	5,00	–
2626	465027,77	4227644,97	Картометрический метод	5,00	–
2627	465012,28	4227624,30	Картометрический метод	5,00	–
2628	464997,13	4227626,84	Картометрический метод	5,00	–
2629	464989,29	4227634,68	Картометрический метод	5,00	–
2630	464988,33	4227643,42	Картометрический метод	5,00	–
2631	464998,83	4227663,27	Картометрический метод	5,00	–
2632	465003,50	4227688,55	Картометрический метод	5,00	–
2633	464995,61	4227713,95	Картометрический метод	5,00	–
2634	464982,96	4227716,60	Картометрический метод	5,00	–
2635	464951,74	4227697,16	Картометрический метод	5,00	–
2636	464941,78	4227663,56	Картометрический метод	5,00	–
2637	464936,38	4227657,07	Картометрический метод	5,00	–
2638	464931,30	4227658,75	Картометрический метод	5,00	–
2639	464925,02	4227691,12	Картометрический метод	5,00	–
2640	464931,20	4227709,55	Картометрический метод	5,00	–
2641	464926,08	4227728,14	Картометрический метод	5,00	–
2642	464918,90	4227735,40	Картометрический метод	5,00	–
2643	464903,18	4227736,68	Картометрический метод	5,00	–
2644	464885,38	4227727,18	Картометрический метод	5,00	–
2645	464874,56	4227714,85	Картометрический метод	5,00	–
2646	464867,17	4227695,11	Картометрический метод	5,00	–
2647	464856,73	4227689,70	Картометрический метод	5,00	–
2648	464830,96	4227691,18	Картометрический метод	5,00	–
2649	464818,14	4227698,22	Картометрический метод	5,00	–
2650	464809,44	4227712,31	Картометрический метод	5,00	–
2651	464789,92	4227746,66	Картометрический метод	5,00	–
2652	464769,03	4227751,50	Картометрический метод	5,00	–
2653	464742,57	4227738,54	Картометрический метод	5,00	–
2654	464734,98	4227724,44	Картометрический метод	5,00	–
2655	464733,74	4227708,07	Картометрический метод	5,00	–

2656	464754,25	4227696,37	Картометрический метод	5,00	–
2657	464793,06	4227682,19	Картометрический метод	5,00	–
2658	464793,76	4227664,03	Картометрический метод	5,00	–
2659	464797,79	4227641,00	Картометрический метод	5,00	–
2660	464808,39	4227626,94	Картометрический метод	5,00	–
2661	464824,24	4227622,57	Картометрический метод	5,00	–
2662	464853,08	4227622,44	Картометрический метод	5,00	–
2663	464864,20	4227626,65	Картометрический метод	5,00	–
2664	464870,70	4227636,92	Картометрический метод	5,00	–
2665	464880,28	4227648,59	Картометрический метод	5,00	–
2666	464899,96	4227642,44	Картометрический метод	5,00	–
2667	464908,20	4227623,97	Картометрический метод	5,00	–
2668	464914,64	4227619,86	Картометрический метод	5,00	–
2669	464942,86	4227619,69	Картометрический метод	5,00	–
2670	464953,73	4227613,86	Картометрический метод	5,00	–
2671	464954,87	4227600,72	Картометрический метод	5,00	–
2672	464951,63	4227587,42	Картометрический метод	5,00	–
2673	464935,63	4227579,90	Картометрический метод	5,00	–
2674	464927,32	4227583,96	Картометрический метод	5,00	–
2675	464913,48	4227601,00	Картометрический метод	5,00	–
2676	464890,02	4227608,21	Картометрический метод	5,00	–
2677	464862,02	4227602,10	Картометрический метод	5,00	–
2678	464826,92	4227585,69	Картометрический метод	5,00	–
2679	464816,80	4227587,81	Картометрический метод	5,00	–
2680	464769,71	4227621,70	Картометрический метод	5,00	–
2681	464735,16	4227655,46	Картометрический метод	5,00	–
2682	464707,13	4227666,93	Картометрический метод	5,00	–
2683	464672,83	4227661,82	Картометрический метод	5,00	–
2684	464648,79	4227635,15	Картометрический метод	5,00	–
2685	464644,88	4227606,81	Картометрический метод	5,00	–
2686	464664,76	4227579,34	Картометрический метод	5,00	–
2687	464670,23	4227567,65	Картометрический метод	5,00	–
2688	464645,78	4227551,63	Картометрический метод	5,00	–
2689	464639,00	4227532,57	Картометрический метод	5,00	–
2690	464645,36	4227513,99	Картометрический метод	5,00	–

2691	464672,16	4227469,87	Картометрический метод	5,00	–
2692	464693,30	4227458,16	Картометрический метод	5,00	–
2693	464644,56	4227389,78	Картометрический метод	5,00	–
2694	464582,26	4227347,22	Картометрический метод	5,00	–
2695	464537,53	4227320,37	Картометрический метод	5,00	–
2696	464520,86	4227329,76	Картометрический метод	5,00	–
2697	464500,70	4227348,41	Картометрический метод	5,00	–
2698	464502,76	4227359,78	Картометрический метод	5,00	–
2699	464515,30	4227375,97	Картометрический метод	5,00	–
2700	464538,14	4227401,31	Картометрический метод	5,00	–
2701	464553,72	4227403,82	Картометрический метод	5,00	–
2702	464582,28	4227394,88	Картометрический метод	5,00	–
2703	464589,30	4227407,71	Картометрический метод	5,00	–
2704	464578,74	4227421,09	Картометрический метод	5,00	–
2705	464574,73	4227427,82	Картометрический метод	5,00	–
2706	464584,94	4227455,19	Картометрический метод	5,00	–
2707	464599,32	4227472,68	Картометрический метод	5,00	–
2708	464620,70	4227471,01	Картометрический метод	5,00	–
2709	464626,79	4227475,64	Картометрический метод	5,00	–
2710	464641,54	4227499,41	Картометрический метод	5,00	–
2711	464633,64	4227509,15	Картометрический метод	5,00	–
2712	464612,48	4227520,87	Картометрический метод	5,00	–
2713	464582,54	4227516,54	Картометрический метод	5,00	–
2714	464576,69	4227521,96	Картометрический метод	5,00	–
2715	464577,60	4227547,07	Картометрический метод	5,00	–
2716	464588,78	4227646,59	Картометрический метод	5,00	–
2717	464594,56	4227658,76	Картометрический метод	5,00	–
2718	464648,89	4227664,64	Картометрический метод	5,00	–
2719	464655,54	4227671,15	Картометрический метод	5,00	–
2720	464648,06	4227702,23	Картометрический метод	5,00	–
2721	464638,34	4227710,00	Картометрический метод	5,00	–
2722	464602,60	4227677,89	Картометрический метод	5,00	–
2723	464588,40	4227672,30	Картометрический метод	5,00	–
2724	464566,58	4227717,22	Картометрический метод	5,00	–
2725	464561,98	4227738,39	Картометрический метод	5,00	–

2726	464571,53	4227751,27	Картометрический метод	5,00	–
2727	464605,34	4227752,61	Картометрический метод	5,00	–
2728	464615,04	4227761,14	Картометрический метод	5,00	–
2729	464622,77	4227787,77	Картометрический метод	5,00	–
2730	464651,27	4227780,74	Картометрический метод	5,00	–
2731	464675,86	4227777,30	Картометрический метод	5,00	–
2732	464683,80	4227782,65	Картометрический метод	5,00	–
2733	464683,64	4227787,03	Картометрический метод	5,00	–
2734	464674,42	4227797,97	Картометрический метод	5,00	–
2735	464655,98	4227804,77	Картометрический метод	5,00	–
2736	464603,86	4227822,80	Картометрический метод	5,00	–
2737	464597,39	4227827,57	Картометрический метод	5,00	–
2738	464597,08	4227835,69	Картометрический метод	5,00	–
2739	464602,12	4227850,95	Картометрический метод	5,00	–
2740	464613,96	4227885,28	Картометрический метод	5,00	–
2741	464580,50	4227907,17	Картометрический метод	5,00	–
2742	464524,34	4227931,94	Картометрический метод	5,00	–
2743	464474,35	4227895,50	Картометрический метод	5,00	–
2744	464435,96	4227867,02	Картометрический метод	5,00	–
2745	464395,43	4227861,05	Картометрический метод	5,00	–
2746	464382,79	4227847,40	Картометрический метод	5,00	–
2747	464379,97	4227823,45	Картометрический метод	5,00	–
2748	464361,50	4227798,27	Картометрический метод	5,00	–
2749	464300,90	4227760,15	Картометрический метод	5,00	–
2750	464219,24	4227731,88	Картометрический метод	5,00	–
2751	464190,82	4227720,71	Картометрический метод	5,00	–
2752	464206,83	4227712,57	Картометрический метод	5,00	–
2753	464213,45	4227703,44	Картометрический метод	5,00	–
2754	464212,14	4227688,93	Картометрический метод	5,00	–
2755	464198,33	4227673,37	Картометрический метод	5,00	–
2756	464168,76	4227659,66	Картометрический метод	5,00	–
2757	464195,02	4227645,64	Картометрический метод	5,00	–
2758	464209,82	4227635,57	Картометрический метод	5,00	–
2759	464201,36	4227627,70	Картометрический метод	5,00	–
2760	464195,72	4227627,47	Картометрический метод	5,00	–



2761	464179,48	4227626,21	Картометрический метод	5,00	–
2762	464147,28	4227631,87	Картометрический метод	5,00	–
2763	464142,51	4227625,41	Картометрический метод	5,00	–
2764	464153,25	4227607,00	Картометрический метод	5,00	–
2765	464172,84	4227587,08	Картометрический метод	5,00	–
2766	464203,98	4227576,39	Картометрический метод	5,00	–
2767	464230,36	4227574,90	Картометрический метод	5,00	–
2768	464287,20	4227580,87	Картометрический метод	5,00	–
2769	464319,39	4227575,86	Картометрический метод	5,00	–
2770	464339,13	4227567,86	Картометрический метод	5,00	–
2771	464345,26	4227555,56	Картометрический метод	5,00	–
2772	464344,41	4227529,19	Картометрический метод	5,00	–
2773	464364,92	4227485,46	Картометрический метод	5,00	–
2774	464384,04	4227461,76	Картометрический метод	5,00	–
2775	464391,75	4227440,73	Картометрический метод	5,00	–
2776	464399,04	4227414,69	Картометрический метод	5,00	–
2777	464415,94	4227399,02	Картометрический метод	5,00	–
2778	464446,63	4227383,91	Картометрический метод	5,00	–
2779	464459,70	4227354,35	Картометрический метод	5,00	–
2780	464450,36	4227336,42	Картометрический метод	5,00	–
2781	464445,29	4227321,78	Картометрический метод	5,00	–
2782	464460,98	4227305,47	Картометрический метод	5,00	–
2783	464505,02	4227269,56	Картометрический метод	5,00	–
2784	464535,10	4227238,14	Картометрический метод	5,00	–
2785	464547,74	4227235,48	Картометрический метод	5,00	–
2786	464562,72	4227237,32	Картометрический метод	5,00	–
2787	464582,04	4227256,26	Картометрический метод	5,00	–
2788	464612,11	4227273,11	Картометрический метод	5,00	–
2789	464625,45	4227268,64	Картометрический метод	5,00	–
2790	464617,91	4227253,30	Картометрический метод	5,00	–
2791	464591,78	4227215,27	Картометрический метод	5,00	–
2792	464570,36	4227186,20	Картометрический метод	5,00	–
2793	464568,74	4227179,25	Картометрический метод	5,00	–
2794	464584,18	4227169,17	Картометрический метод	5,00	–
2795	464671,20	4227124,30	Картометрический метод	5,00	–

2796	464689,98	4227109,37	Картометрический метод	5,00	–
2797	464690,44	4227097,45	Картометрический метод	5,00	–
2798	464687,28	4227082,28	Картометрический метод	5,00	–
2799	464665,69	4227072,66	Картометрический метод	5,00	–
2800	464598,24	4227049,97	Картометрический метод	5,00	–
2801	464569,80	4227039,43	Картометрический метод	5,00	–
2802	464547,20	4227039,82	Картометрический метод	5,00	–
2803	464532,86	4227037,99	Картометрический метод	5,00	–
2804	464523,96	4227024,49	Картометрический метод	5,00	–
2805	464497,95	4226984,59	Картометрический метод	5,00	–
2806	464478,81	4226960,62	Картометрический метод	5,00	–
2807	464470,08	4226959,03	Картометрический метод	5,00	–
2808	464461,74	4226964,35	Картометрический метод	5,00	–
2809	464458,68	4226978,02	Картометрический метод	5,00	–
2810	464463,88	4226989,52	Картометрический метод	5,00	–
2811	464498,50	4227018,46	Картометрический метод	5,00	–
2812	464506,18	4227030,69	Картометрический метод	5,00	–
2813	464507,38	4227048,31	Картометрический метод	5,00	–
2814	464496,54	4227069,20	Картометрический метод	5,00	–
2815	464486,82	4227076,96	Картометрический метод	5,00	–
2816	464464,36	4227073,56	Картометрический метод	5,00	–
2817	464440,69	4227053,84	Картометрический метод	5,00	–
2818	464418,02	4227088,68	Картометрический метод	5,00	–
2819	464406,76	4227087,64	Картометрический метод	5,00	–
2820	464396,10	4227071,54	Картометрический метод	5,00	–
2821	464395,52	4227054,57	Картометрический метод	5,00	–
2822	464403,48	4227027,27	Картометрический метод	5,00	–
2823	464395,70	4227017,58	Картометрический метод	5,00	–
2824	464360,16	4227012,43	Картометрический метод	5,00	–
2825	464357,20	4227007,93	Картометрический метод	5,00	–
2826	464358,98	4226978,51	Картометрический метод	5,00	–
2827	464384,73	4226929,34	Картометрический метод	5,00	–
2828	464383,35	4226916,13	Картометрический метод	5,00	–
2829	464333,76	4226837,04	Картометрический метод	5,00	–
2830	464293,66	4226787,83	Картометрический метод	5,00	–

2831	464287,96	4226773,17	Картометрический метод	5,00	–
2832	464296,21	4226771,00	Картометрический метод	5,00	–
2833	464323,38	4226781,45	Картометрический метод	5,00	–
2834	464349,61	4226800,67	Картометрический метод	5,00	–
2835	464370,92	4226832,87	Картометрический метод	5,00	–
2836	464383,10	4226842,13	Картометрический метод	5,00	–
2837	464394,92	4226844,46	Картометрический метод	5,00	–
2838	464402,82	4226834,73	Картометрический метод	5,00	–
2839	464397,16	4226819,46	Картометрический метод	5,00	–
2840	464358,68	4226776,55	Картометрический метод	5,00	–
2841	464327,26	4226746,50	Картометрический метод	5,00	–
2842	464328,72	4226740,90	Картометрический метод	5,00	–
2843	464366,38	4226724,19	Картометрический метод	5,00	–
2844	464371,84	4226712,51	Картометрический метод	5,00	–
2845	464365,92	4226704,10	Картометрический метод	5,00	–
2846	464350,27	4226702,85	Картометрический метод	5,00	–
2847	464332,37	4226712,21	Картометрический метод	5,00	–
2848	464300,59	4226706,56	Картометрический метод	5,00	–
2849	464244,37	4226701,24	Картометрический метод	5,00	–
2850	464181,46	4226706,31	Картометрический метод	5,00	–
2851	464125,92	4226683,43	Картометрический метод	5,00	–
2852	464102,86	4226679,39	Картометрический метод	5,00	–
2853	464073,78	4226685,78	Картометрический метод	5,00	–
2854	464055,97	4226708,30	Картометрический метод	5,00	–
2855	464041,44	4226727,15	Картометрический метод	5,00	–
2856	464019,32	4226747,62	Картометрический метод	5,00	–
2857	464018,28	4226758,24	Картометрический метод	5,00	–
2858	464014,78	4226783,82	Картометрический метод	5,00	–
2859	464005,04	4226792,21	Картометрический метод	5,00	–
2860	463958,17	4226804,81	Картометрический метод	5,00	–
2861	463944,64	4226813,67	Картометрический метод	5,00	–
2862	463946,91	4226820,03	Картометрический метод	5,00	–
2863	463976,82	4226824,98	Картометрический метод	5,00	–
2864	463997,02	4226821,37	Картометрический метод	5,00	–
2865	464010,66	4226825,04	Картометрический метод	5,00	–

2866	464025,26	4226820,62	Картометрический метод	5,00	–
2867	464059,57	4226808,77	Картометрический метод	5,00	–
2868	464076,34	4226813,18	Картометрический метод	5,00	–
2869	464067,15	4226839,80	Картометрический метод	5,00	–
2870	464045,30	4226853,37	Картометрический метод	5,00	–
2871	464025,49	4226878,93	Картометрический метод	5,00	–
2872	464028,28	4226887,82	Картометрический метод	5,00	–
2873	464042,70	4226887,77	Картометрический метод	5,00	–
2874	464077,74	4226857,77	Картометрический метод	5,00	–
2875	464104,50	4226878,89	Картометрический метод	5,00	–
2876	464086,28	4226944,65	Картометрический метод	5,00	–
2877	464073,34	4226986,79	Картометрический метод	5,00	–
2878	464063,82	4227005,85	Картометрический метод	5,00	–
2879	464041,84	4227006,88	Картометрический метод	5,00	–
2880	464028,02	4226990,67	Картометрический метод	5,00	–
2881	464021,72	4226991,66	Картометрический метод	5,00	–
2882	464009,44	4227001,23	Картометрический метод	5,00	–
2883	463999,72	4227025,28	Картометрический метод	5,00	–
2884	464000,26	4227059,83	Картометрический метод	5,00	–
2885	464043,06	4227087,83	Картометрический метод	5,00	–
2886	464059,24	4227090,96	Картометрический метод	5,00	–
2887	464083,38	4227066,82	Картометрический метод	5,00	–
2888	464109,03	4227052,14	Картометрический метод	5,00	–
2889	464123,24	4227074,02	Картометрический метод	5,00	–
2890	464118,74	4227092,67	Картометрический метод	5,00	–
2891	464094,28	4227109,26	Картометрический метод	5,00	–
2892	464099,81	4227127,68	Картометрический метод	5,00	–
2893	464119,28	4227143,49	Картометрический метод	5,00	–
2894	464151,56	4227151,65	Картометрический метод	5,00	–
2895	464200,60	4227132,26	Картометрический метод	5,00	–
2896	464211,07	4227137,04	Картометрический метод	5,00	–
2897	464255,58	4227185,81	Картометрический метод	5,00	–
2898	464266,66	4227206,95	Картометрический метод	5,00	–
2899	464255,38	4227222,80	Картометрический метод	5,00	–
2900	464222,04	4227241,57	Картометрический метод	5,00	–

2901	464201,96	4227258,37	Картометрический метод	5,00	–
2902	464199,70	4227267,66	Картометрический метод	5,00	–
2903	464219,38	4227277,84	Картометрический метод	5,00	–
2904	464243,52	4227285,70	Картометрический метод	5,00	–
2905	464252,04	4227292,92	Картометрический метод	5,00	–
2906	464251,44	4227307,94	Картометрический метод	5,00	–
2907	464242,88	4227318,26	Картометрический метод	5,00	–
2908	464204,70	4227316,76	Картометрический метод	5,00	–
2909	464167,28	4227311,55	Картометрический метод	5,00	–
2910	464162,16	4227298,18	Картометрический метод	5,00	–
2911	464154,25	4227291,59	Картометрический метод	5,00	–
2912	464138,58	4227291,61	Картометрический метод	5,00	–
2913	464110,63	4227316,84	Картометрический метод	5,00	–
2914	464099,03	4227340,87	Картометрический метод	5,00	–
2915	464097,08	4227358,98	Картометрический метод	5,00	–
2916	464105,62	4227364,95	Картометрический метод	5,00	–
2917	464113,45	4227357,08	Картометрический метод	5,00	–
2918	464125,82	4227329,37	Картометрический метод	5,00	–
2919	464139,69	4227327,41	Картометрический метод	5,00	–
2920	464153,59	4227341,10	Картометрический метод	5,00	–
2921	464141,82	4227369,48	Картометрический метод	5,00	–
2922	464121,50	4227408,20	Картометрический метод	5,00	–
2923	464114,72	4227404,81	Картометрический метод	5,00	–
2924	464088,15	4227395,00	Картометрический метод	5,00	–
2925	464074,62	4227403,87	Картометрический метод	5,00	–
2926	464069,46	4227423,74	Картометрический метод	5,00	–
2927	464070,70	4227456,39	Картометрический метод	5,00	–
2928	464090,24	4227502,29	Картометрический метод	5,00	–
2929	464102,67	4227521,64	Картометрический метод	5,00	–
2930	464135,75	4227541,72	Картометрический метод	5,00	–
2931	464177,68	4227495,06	Картометрический метод	5,00	–
2932	464215,53	4227457,05	Картометрический метод	5,00	–
2933	464230,24	4227417,47	Картометрический метод	5,00	–
2934	464244,07	4227400,47	Картометрический метод	5,00	–
2935	464268,71	4227395,78	Картометрический метод	5,00	–

2936	464284,62	4227405,80	Картометрический метод	5,00	–
2937	464293,53	4227418,71	Картометрический метод	5,00	–
2938	464293,66	4227431,27	Картометрический метод	5,00	–
2939	464276,56	4227451,91	Картометрический метод	5,00	–
2940	464280,54	4227462,09	Картометрический метод	5,00	–
2941	464299,44	4227459,71	Картометрический метод	5,00	–
2942	464321,42	4227459,31	Картометрический метод	5,00	–
2943	464293,10	4227493,93	Картометрический метод	5,00	–
2944	464184,02	4227558,03	Картометрический метод	5,00	–
2945	464136,57	4227585,02	Картометрический метод	5,00	–
2946	464107,30	4227595,81	Картометрический метод	5,00	–
2947	464076,86	4227588,34	Картометрический метод	5,00	–
2948	464055,75	4227583,12	Картометрический метод	5,00	–
2949	464039,62	4227562,41	Картометрический метод	5,00	–
2950	464038,37	4227529,78	Картометрический метод	5,00	–
2951	464051,16	4227491,40	Картометрический метод	5,00	–
2952	464042,03	4227484,12	Картометрический метод	5,00	–
2953	464028,64	4227489,89	Картометрический метод	5,00	–
2954	464016,13	4227505,69	Картометрический метод	5,00	–
2955	464001,72	4227488,83	Картометрический метод	5,00	–
2956	463983,46	4227458,63	Картометрический метод	5,00	–
2957	463893,83	4227425,66	Картометрический метод	5,00	–
2958	463824,49	4227386,57	Картометрический метод	5,00	–
2959	463796,71	4227359,14	Картометрический метод	5,00	–
2960	463794,82	4227343,40	Картометрический метод	5,00	–
2961	463812,75	4227317,74	Картометрический метод	5,00	–
2962	463827,59	4227275,06	Картометрический метод	5,00	–
2963	463814,75	4227218,12	Картометрический метод	5,00	–
2964	463788,31	4227188,87	Картометрический метод	5,00	–
2965	463752,57	4227172,43	Картометрический метод	5,00	–
2966	463733,07	4227157,83	Картометрический метод	5,00	–
2967	463731,13	4227143,37	Картометрический метод	5,00	–
2968	463724,43	4227138,07	Картометрический метод	5,00	–
2969	463709,27	4227141,27	Картометрический метод	5,00	–
2970	463694,40	4227136,28	Картометрический метод	5,00	–

2971	463667,73	4227112,67	Картометрический метод	5,00	–
2972	463661,97	4227099,91	Картометрический метод	5,00	–
2973	463680,97	4227078,68	Картометрический метод	5,00	–
2974	463676,83	4227072,26	Картометрический метод	5,00	–
2975	463658,18	4227068,40	Картометрический метод	5,00	–
2976	463620,05	4227065,03	Картометрический метод	5,00	–
2977	463612,45	4227050,91	Картометрический метод	5,00	–
2978	463621,38	4227031,19	Картометрический метод	5,00	–
2979	463657,29	4227010,67	Картометрический метод	5,00	–
2980	463658,33	4227000,03	Картометрический метод	5,00	–
2981	463629,81	4226975,72	Картометрический метод	5,00	–
2982	463624,17	4226959,81	Картометрический метод	5,00	–
2983	463625,87	4226932,28	Картометрический метод	5,00	–
2984	463636,58	4226914,54	Картометрический метод	5,00	–
2985	463652,49	4226908,26	Картометрический метод	5,00	–
2986	463674,81	4226915,39	Картометрический метод	5,00	–
2987	463680,17	4226922,51	Картометрический метод	5,00	–
2988	463695,22	4226954,45	Картометрический метод	5,00	–
2989	463717,93	4226935,26	Картометрический метод	5,00	–
2990	463727,09	4226925,58	Картометрический метод	5,00	–
2991	463743,83	4226930,01	Картометрический метод	5,00	–
2992	463754,19	4226937,93	Картометрический метод	5,00	–
2993	463766,99	4226963,52	Картометрический метод	5,00	–
2994	463775,97	4226974,53	Картометрический метод	5,00	–
2995	463791,14	4226971,37	Картометрический метод	5,00	–
2996	463804,75	4226960,00	Картометрический метод	5,00	–
2997	463805,33	4226929,26	Картометрический метод	5,00	–
2998	463810,83	4226916,33	Картометрический метод	5,00	–
2999	463825,81	4226918,16	Картометрический метод	5,00	–
3000	463854,05	4226933,70	Картометрический метод	5,00	–
3001	463884,57	4226939,28	Картометрический метод	5,00	–
3002	463912,01	4226927,17	Картометрический метод	5,00	–
3003	463907,37	4226916,95	Картометрический метод	5,00	–
3004	463891,95	4226910,70	Картометрический метод	5,00	–
3005	463868,24	4226891,60	Картометрический метод	5,00	–

3006	463855,97	4226868,54	Картометрический метод	5,00	–
3007	463861,37	4226842,41	Картометрический метод	5,00	–
3008	463847,89	4226802,37	Картометрический метод	5,00	–
3009	463868,95	4226793,16	Картометрический метод	5,00	–
3010	463877,75	4226776,57	Картометрический метод	5,00	–
3011	463876,46	4226745,18	Картометрический метод	5,00	–
3012	463861,30	4226715,73	Картометрический метод	5,00	–
3013	463859,83	4226705,02	Картометрический метод	5,00	–
3014	463889,92	4226689,25	Картометрический метод	5,00	–
3015	463931,11	4226662,02	Картометрический метод	5,00	–
3016	463909,14	4226630,42	Картометрический метод	5,00	–
3017	463905,25	4226601,43	Картометрический метод	5,00	–
3018	463892,72	4226585,27	Картометрический метод	5,00	–
3019	463871,62	4226611,40	Картометрический метод	5,00	–
3020	463827,88	4226591,50	Картометрический метод	5,00	–
3021	463833,63	4226572,92	Картометрический метод	5,00	–
3022	463830,30	4226561,51	Картометрический метод	5,00	–
3023	463781,95	4226547,70	Картометрический метод	5,00	–
3024	463769,11	4226539,04	Картометрический метод	5,00	–
3025	463749,33	4226499,37	Картометрический метод	5,00	–
3026	463726,05	4226485,33	Картометрический метод	5,00	–
3027	463703,51	4226484,44	Картометрический метод	5,00	–
3028	463685,18	4226454,08	Картометрический метод	5,00	–
3029	463655,80	4226405,42	Картометрический метод	5,00	–
3030	463640,67	4226402,89	Картометрический метод	5,00	–
3031	463621,35	4226400,31	Картометрический метод	5,00	–
3032	463620,97	4226400,28	Картометрический метод	5,00	–
3033	463598,47	4226401,60	Картометрический метод	5,00	–
3034	463579,65	4226416,74	Картометрический метод	5,00	–
3035	463577,40	4226427,18	Картометрический метод	5,00	–
3036	463569,97	4226439,56	Картометрический метод	5,00	–
3037	463554,39	4226457,73	Картометрический метод	5,00	–
3038	463549,84	4226473,33	Картометрический метод	5,00	–
3039	463549,73	4226474,17	Картометрический метод	5,00	–
3040	463552,41	4226489,08	Картометрический метод	5,00	–



3041	463556,17	4226509,15	Картометрический метод	5,00	–
3042	463549,01	4226524,66	Картометрический метод	5,00	–
3043	463532,54	4226537,34	Картометрический метод	5,00	–
3044	463530,15	4226553,02	Картометрический метод	5,00	–
3045	463523,69	4226561,64	Картометрический метод	5,00	–
3046	463504,20	4226561,64	Картометрический метод	5,00	–
3047	463501,86	4226562,76	Картометрический метод	5,00	–
3048	463491,61	4226579,80	Картометрический метод	5,00	–
3049	463485,83	4226546,27	Картометрический метод	5,00	–
3050	463484,53	4226525,29	Картометрический метод	5,00	–
3051	463491,09	4226493,80	Картометрический метод	5,00	–
3052	463506,83	4226466,24	Картометрический метод	5,00	–
3053	463517,32	4226424,27	Картометрический метод	5,00	–
3054	463527,81	4226401,97	Картометрический метод	5,00	–
3055	463504,20	4226375,74	Картометрический метод	5,00	–
3056	463480,59	4226374,43	Картометрический метод	5,00	–
3057	463474,03	4226341,63	Картометрический метод	5,00	–
3058	463493,71	4226311,46	Картометрический метод	5,00	–
3059	463493,71	4226283,91	Картометрический метод	5,00	–
3060	463495,02	4226253,74	Картометрический метод	5,00	–
3061	463475,34	4226220,95	Картометрический метод	5,00	–
3062	463488,46	4226194,71	Картометрический метод	5,00	–
3063	463497,64	4226171,10	Картометрический метод	5,00	–
3064	463504,20	4226146,18	Картометрический метод	5,00	–
3065	463498,95	4226134,36	Картометрический метод	5,00	–
3066	463525,19	4226100,26	Картометрический метод	5,00	–
3067	463547,49	4226076,65	Картометрический метод	5,00	–
3068	463466,16	4225975,64	Картометрический метод	5,00	–
3069	463479,27	4225957,28	Картометрический метод	5,00	–
3070	463505,51	4225929,72	Картометрический метод	5,00	–
3071	463514,69	4225941,53	Картометрический метод	5,00	–
3072	463521,25	4225938,91	Картометрический метод	5,00	–
3073	463535,69	4225934,97	Картометрический метод	5,00	–
3074	463547,49	4225945,47	Картометрический метод	5,00	–
3075	463561,92	4225980,89	Картометрический метод	5,00	–

3076	463573,73	4225979,58	Картометрический метод	5,00	–
3077	463585,53	4225967,77	Картометрический метод	5,00	–
3078	463594,71	4225984,82	Картометрический метод	5,00	–
3079	463597,33	4226003,18	Картометрический метод	5,00	–
3080	463602,58	4226012,37	Картометрический метод	5,00	–
3081	463613,07	4226011,06	Картометрический метод	5,00	–
3082	463628,82	4225995,32	Картометрический метод	5,00	–
3083	463657,67	4225976,95	Картометрический метод	5,00	–
3084	463643,25	4225949,40	Картометрический метод	5,00	–
3085	463669,49	4225931,03	Картометрический метод	5,00	–
3086	463707,53	4225910,05	Картометрический метод	5,00	–
3087	463732,45	4225903,49	Картометрический метод	5,00	–
3088	463732,45	4225915,29	Картометрический метод	5,00	–
3089	463735,07	4225927,10	Картометрический метод	5,00	–
3090	463763,93	4225927,10	Картометрический метод	5,00	–
3091	463778,36	4225927,10	Картометрический метод	5,00	–
3092	463803,29	4225919,22	Картометрический метод	5,00	–
3093	463817,70	4225917,92	Картометрический метод	5,00	–
3094	463845,25	4225957,28	Картометрический метод	5,00	–
3095	463895,10	4226034,67	Картометрический метод	5,00	–
3096	463942,32	4226113,38	Картометрический метод	5,00	–
3097	463992,16	4226206,52	Картометрический метод	5,00	–
3098	464006,60	4226194,71	Картометрический метод	5,00	–
3099	464042,02	4226175,03	Картометрический метод	5,00	–
3100	464072,18	4226159,29	Картометрический метод	5,00	–
3101	464042,02	4226104,19	Картометрический метод	5,00	–
3102	464052,50	4226083,20	Картометрический метод	5,00	–
3103	464055,13	4226067,46	Картометрический метод	5,00	–
3104	464045,95	4226046,47	Картометрический метод	5,00	–
3105	464019,72	4225991,39	Картометрический метод	5,00	–
3106	464024,96	4225973,01	Картометрический метод	5,00	–
3107	464030,21	4225949,40	Картометрический метод	5,00	–
3108	464036,76	4225940,22	Картометрический метод	5,00	–
3109	464043,32	4225917,92	Картометрический метод	5,00	–
3110	464018,40	4225887,75	Картометрический метод	5,00	–

3111	463992,16	4225835,27	Картометрический метод	5,00	–
3112	463950,19	4225774,93	Картометрический метод	5,00	–
3113	463956,75	4225750,01	Картометрический метод	5,00	–
3114	463979,05	4225725,08	Картометрический метод	5,00	–
3115	463996,10	4225719,84	Картометрический метод	5,00	–
3116	464022,34	4225696,23	Картометрический метод	5,00	–
3117	464038,08	4225700,16	Картометрический метод	5,00	–
3118	464052,50	4225700,16	Картометрический метод	5,00	–
3119	464074,81	4225673,93	Картометрический метод	5,00	–
3120	464074,81	4225654,25	Картометрический метод	5,00	–
3121	464039,39	4225630,63	Картометрический метод	5,00	–
3122	463975,12	4225558,49	Картометрический метод	5,00	–
3123	463960,68	4225529,63	Картометрический метод	5,00	–
3124	464091,86	4225389,28	Картометрический метод	5,00	–
3125	464177,12	4225314,51	Картометрический метод	5,00	–
3126	464179,75	4225281,71	Картометрический метод	5,00	–
3127	464226,97	4225230,56	Картометрический метод	5,00	–
3128	464275,51	4225188,58	Картометрический метод	5,00	–
3129	464292,56	4225201,69	Картометрический метод	5,00	–
3130	464304,36	4225210,88	Картометрический метод	5,00	–
3131	464313,55	4225205,62	Картометрический метод	5,00	–
3132	464329,29	4225189,89	Картометрический метод	5,00	–
3133	464338,48	4225195,14	Картометрический метод	5,00	–
3134	464338,48	4225213,50	Картометрический метод	5,00	–
3135	464333,22	4225233,18	Картометрический метод	5,00	–
3136	464352,90	4225250,23	Картометрический метод	5,00	–
3137	464371,27	4225247,61	Картометрический метод	5,00	–
3138	464385,70	4225280,40	Картометрический метод	5,00	–
3139	464373,89	4225294,83	Картометрический метод	5,00	–
3140	464341,10	4225318,44	Картометрический метод	5,00	–
3141	464326,66	4225336,80	Картометрический метод	5,00	–
3142	464333,22	4225357,79	Картометрический метод	5,00	–
3143	464350,28	4225405,01	Картометрический метод	5,00	–
3144	464385,70	4225464,05	Картометрический метод	5,00	–
3145	464383,08	4225477,16	Картометрический метод	5,00	–

3146	464354,22	4225485,04	Картометрический метод	5,00	–
3147	464345,03	4225473,23	Картометрический метод	5,00	–
3148	464330,60	4225469,30	Картометрический метод	5,00	–
3149	464304,36	4225465,36	Картометрический метод	5,00	–
3150	464309,62	4225424,69	Картометрический метод	5,00	–
3151	464306,99	4225414,20	Картометрический метод	5,00	–
3152	464293,88	4225415,51	Картометрический метод	5,00	–
3153	464270,26	4225453,55	Картометрический метод	5,00	–
3154	464261,08	4225490,28	Картометрический метод	5,00	–
3155	464270,26	4225537,49	Картометрический метод	5,00	–
3156	464278,13	4225562,42	Картометрический метод	5,00	–
3157	464267,64	4225566,36	Картометрический метод	5,00	–
3158	464276,82	4225591,28	Картометрический метод	5,00	–
3159	464306,99	4225663,43	Картометрический метод	5,00	–
3160	464335,85	4225715,90	Картометрический метод	5,00	–
3161	464352,90	4225726,39	Картометрический метод	5,00	–
3162	464362,08	4225717,21	Картометрический метод	5,00	–
3163	464381,76	4225746,07	Картометрический метод	5,00	–
3164	464387,01	4225771,00	Картометрический метод	5,00	–
3165	464400,12	4225798,54	Картометрический метод	5,00	–
3166	464421,12	4225860,21	Картометрический метод	5,00	–
3167	464435,54	4225886,44	Картометрический метод	5,00	–
3168	464455,22	4225877,25	Картометрический метод	5,00	–
3169	464463,09	4225869,38	Картометрический метод	5,00	–
3170	464452,60	4225822,16	Картометрический метод	5,00	–
3171	464425,05	4225751,32	Картометрический метод	5,00	–
3172	464419,80	4225731,65	Картометрический метод	5,00	–
3173	464436,86	4225717,21	Картометрический метод	5,00	–
3174	464459,15	4225698,85	Картометрический метод	5,00	–
3175	464456,52	4225679,17	Картометрический метод	5,00	–
3176	464446,03	4225649,00	Картометрический метод	5,00	–
3177	464427,67	4225603,09	Картометрический метод	5,00	–
3178	464427,68	4225576,85	Картометрический метод	5,00	–
3179	464451,27	4225545,37	Картометрический метод	5,00	–
3180	464485,38	4225515,19	Картометрический метод	5,00	–

3181	464529,98	4225479,77	Картометрический метод	5,00	–
3182	464535,23	4225464,04	Картометрический метод	5,00	–
3183	464533,91	4225432,55	Картометрический метод	5,00	–
3184	464512,93	4225385,32	Картометрический метод	5,00	–
3185	464519,49	4225377,46	Картометрический метод	5,00	–
3186	464520,80	4225363,03	Картометрический метод	5,00	–
3187	464503,75	4225310,56	Картометрический метод	5,00	–
3188	464473,57	4225238,42	Картометрический метод	5,00	–
3189	464459,15	4225188,58	Картометрический метод	5,00	–
3190	464451,27	4225137,42	Картометрический метод	5,00	–
3191	464447,34	4225129,55	Картометрический метод	5,00	–
3192	464426,36	4225126,92	Картометрический метод	5,00	–
3193	464422,42	4225109,86	Картометрический метод	5,00	–
3194	464438,16	4225096,75	Картометрический метод	5,00	–
3195	464439,48	4225077,08	Картометрический метод	5,00	–
3196	464456,52	4225066,58	Картометрический метод	5,00	–
3197	464499,81	4225028,53	Картометрический метод	5,00	–
3198	464503,75	4225015,41	Картометрический метод	5,00	–
3199	464531,29	4224993,12	Картометрический метод	5,00	–
3200	464617,87	4224918,35	Картометрический метод	5,00	–
3201	464608,69	4224894,73	Картометрический метод	5,00	–
3202	464585,05	4224868,84	Картометрический метод	5,00	–
3203	464608,65	4224850,47	Картометрический метод	5,00	–
3204	464632,27	4224837,35	Картометрический метод	5,00	–
3205	464653,29	4224834,39	Картометрический метод	5,00	–
3206	464691,33	4224830,46	Картометрический метод	5,00	–
3207	464729,37	4224817,34	Картометрический метод	5,00	–
3208	464800,21	4224777,99	Картометрический метод	5,00	–
3209	464825,09	4224757,85	Картометрический метод	5,00	–
3210	464826,63	4224758,47	Картометрический метод	5,00	–
3211	464847,14	4224764,89	Картометрический метод	5,00	–
3212	464862,17	4224779,92	Картометрический метод	5,00	–
3213	464889,21	4224818,55	Картометрический метод	5,00	–
3214	464889,61	4224820,49	Картометрический метод	5,00	–
3215	464878,91	4224834,39	Картометрический метод	5,00	–

3216	464878,91	4224840,95	Картометрический метод	5,00	–
3217	464884,16	4224860,62	Картометрический метод	5,00	–
3218	464871,04	4224876,37	Картометрический метод	5,00	–
3219	464851,37	4224892,11	Картометрический метод	5,00	–
3220	464851,37	4224917,03	Картометрический метод	5,00	–
3221	464860,55	4224936,71	Картометрический метод	5,00	–
3222	464899,90	4224934,09	Картометрический метод	5,00	–
3223	464907,34	4224933,40	Картометрический метод	5,00	–
3224	464906,07	4225007,49	Картометрический метод	5,00	–
3225	464921,87	4225082,93	Картометрический метод	5,00	–
3226	464942,87	4225155,14	Картометрический метод	5,00	–
3227	464958,57	4225244,15	Картометрический метод	5,00	–
3228	464966,45	4225296,58	Картометрический метод	5,00	–
3229	464967,25	4225300,20	Картометрический метод	5,00	–
3230	464949,75	4225332,87	Картометрический метод	5,00	–
3231	464931,38	4225331,56	Картометрический метод	5,00	–
3232	464914,33	4225353,85	Картометрический метод	5,00	–
3233	464923,51	4225370,90	Картометрический метод	5,00	–
3234	464927,45	4225386,65	Картометрический метод	5,00	–
3235	464935,31	4225399,76	Картометрический метод	5,00	–
3236	464952,37	4225390,58	Картометрический метод	5,00	–
3237	464979,51	4225381,14	Картометрический метод	5,00	–
3238	464978,20	4225437,83	Картометрический метод	5,00	–
3239	464979,51	4225485,11	Картометрический метод	5,00	–
3240	464988,71	4225525,95	Картометрический метод	5,00	–
3241	464987,43	4225548,92	Картометрический метод	5,00	–
3242	464980,95	4225581,28	Картометрический метод	5,00	–
3243	464976,59	4225593,30	Картометрический метод	5,00	–
3244	464972,05	4225586,03	Картометрический метод	5,00	–
3245	464962,87	4225553,24	Картометрический метод	5,00	–
3246	464951,06	4225536,18	Картометрический метод	5,00	–
3247	464918,27	4225540,13	Картометрический метод	5,00	–
3248	464898,59	4225536,18	Картометрический метод	5,00	–
3249	464888,09	4225523,07	Картометрический метод	5,00	–
3250	464889,41	4225494,21	Картометрический метод	5,00	–

3251	464897,27	4225453,54	Картометрический метод	5,00	–
3252	464902,53	4225393,20	Картометрический метод	5,00	–
3253	464890,71	4225373,52	Картометрический метод	5,00	–
3254	464871,04	4225368,27	Картометрический метод	5,00	–
3255	464880,23	4225418,12	Картометрический метод	5,00	–
3256	464878,91	4225446,99	Картометрический метод	5,00	–
3257	464863,17	4225486,34	Картометрический метод	5,00	–
3258	464847,43	4225549,30	Картометрический метод	5,00	–
3259	464850,05	4225592,59	Картометрический метод	5,00	–
3260	464852,67	4225656,87	Картометрический метод	5,00	–
3261	464859,23	4225693,61	Картометрический метод	5,00	–
3262	464863,17	4225734,27	Картометрический метод	5,00	–
3263	464859,23	4225767,05	Картометрический метод	5,00	–
3264	464864,48	4225794,61	Картометрический метод	5,00	–
3265	464869,73	4225845,77	Картометрический метод	5,00	–
3266	464874,97	4225860,21	Картометрический метод	5,00	–
3267	464882,85	4225860,21	Картометрический метод	5,00	–
3268	464886,78	4225870,69	Картометрический метод	5,00	–
3269	464898,59	4225904,80	Картометрический метод	5,00	–
3270	464911,71	4225937,60	Картометрический метод	5,00	–
3271	464945,81	4225970,39	Картометрический метод	5,00	–
3272	464993,03	4226013,68	Картометрический метод	5,00	–
3273	464996,95	4226027,37	Картометрический метод	5,00	–
3274	464996,41	4226034,40	Картометрический метод	5,00	–
3275	465016,19	4226051,61	Картометрический метод	5,00	–
3276	465025,44	4226053,27	Картометрический метод	5,00	–
3277	465040,26	4226064,84	Картометрический метод	5,00	–
3278	465067,81	4226092,39	Картометрический метод	5,00	–
3279	465062,56	4226101,57	Картометрический метод	5,00	–
3280	465070,43	4226117,31	Картометрический метод	5,00	–
3281	465075,67	4226147,49	Картометрический метод	5,00	–
3282	465091,41	4226165,85	Картометрический метод	5,00	–
3283	465125,53	4226182,91	Картометрический метод	5,00	–
3284	465157,01	4226226,19	Картометрический метод	5,00	–
3285	465177,99	4226226,19	Картометрический метод	5,00	–

3286	465219,97	4226223,56	Картометрический метод	5,00	–
3287	465231,77	4226232,74	Картометрический метод	5,00	–
3288	465233,09	4226245,86	Картометрический метод	5,00	–
3289	465217,35	4226257,67	Картометрический метод	5,00	–
3290	465216,03	4226262,91	Картометрический метод	5,00	–
3291	465219,97	4226277,34	Картометрический метод	5,00	–
3292	465197,67	4226285,22	Картометрический метод	5,00	–
3293	465075,67	4226230,13	Картометрический метод	5,00	–
3294	464941,87	4226154,04	Картометрический метод	5,00	–
3295	464872,35	4226125,18	Картометрический метод	5,00	–
3296	464733,31	4226066,15	Картометрический метод	5,00	–
3297	464684,77	4226056,97	Картометрический метод	5,00	–
3298	464667,71	4226071,40	Картометрический метод	5,00	–
3299	464667,71	4226092,39	Картометрический метод	5,00	–
3300	464675,59	4226117,31	Картометрический метод	5,00	–
3301	464745,11	4226148,80	Картометрический метод	5,00	–
3302	464772,66	4226180,29	Картометрический метод	5,00	–
3303	464781,84	4226203,89	Картометрический метод	5,00	–
3304	464783,15	4226231,44	Картометрический метод	5,00	–
3305	464773,97	4226256,36	Картометрический метод	5,00	–
3306	464750,36	4226264,24	Картометрический метод	5,00	–
3307	464641,48	4226240,63	Картометрический метод	5,00	–
3308	464628,37	4226247,18	Картометрический метод	5,00	–
3309	464606,07	4226260,30	Картометрический метод	5,00	–
3310	464590,33	4226312,77	Картометрический метод	5,00	–
3311	464561,48	4226307,52	Картометрический метод	5,00	–
3312	464561,48	4226329,81	Картометрический метод	5,00	–
3313	464569,34	4226345,55	Картометрический метод	5,00	–
3314	464575,90	4226369,17	Картометрический метод	5,00	–
3315	464566,72	4226413,77	Картометрический метод	5,00	–
3316	464557,54	4226445,25	Картометрический метод	5,00	–
3317	464623,11	4226454,44	Картометрический метод	5,00	–
3318	464658,53	4226454,44	Картометрический метод	5,00	–
3319	464678,21	4226438,69	Картометрический метод	5,00	–
3320	464687,39	4226388,84	Картометрический метод	5,00	–



3321	464690,01	4226356,05	Картометрический метод	5,00	–
3322	464743,80	4226370,47	Картометрический метод	5,00	–
3323	464755,61	4226400,65	Картометрический метод	5,00	–
3324	464776,59	4226443,94	Картометрический метод	5,00	–
3325	464759,54	4226475,42	Картометрический метод	5,00	–
3326	464755,61	4226520,02	Картометрический метод	5,00	–
3327	464760,86	4226538,38	Картометрический метод	5,00	–
3328	464787,10	4226548,88	Картометрический метод	5,00	–
3329	464818,57	4226548,88	Картометрический метод	5,00	–
3330	464859,23	4226550,20	Картометрический метод	5,00	–
3331	464888,09	4226537,07	Картометрический метод	5,00	–
3332	464981,23	4226582,99	Картометрический метод	5,00	–
3333	465029,77	4226597,41	Картометрический метод	5,00	–
3334	465073,05	4226605,29	Картометрический метод	5,00	–
3335	465101,91	4226582,99	Картометрический метод	5,00	–
3336	465125,53	4226581,68	Картометрический метод	5,00	–
3337	465151,76	4226589,55	Картометрический метод	5,00	–
3338	465166,19	4226584,30	Картометрический метод	5,00	–
3339	465175,37	4226568,56	Картометрический метод	5,00	–
3340	465176,68	4226527,90	Картометрический метод	5,00	–
3341	465176,68	4226463,62	Картометрический метод	5,00	–
3342	465189,80	4226432,14	Картометрический метод	5,00	–
3343	465233,09	4226380,97	Картометрический метод	5,00	–
3344	465229,15	4226365,23	Картометрический метод	5,00	–
3345	465237,03	4226353,43	Картометрический метод	5,00	–
3346	465240,96	4226354,74	Картометрический метод	5,00	–
3347	465254,07	4226350,80	Картометрический метод	5,00	–
3348	465269,82	4226361,30	Картометрический метод	5,00	–
3349	465286,87	4226357,36	Картометрический метод	5,00	–
3350	465311,79	4226352,12	Картометрический метод	5,00	–
3351	465365,57	4226383,60	Картометрический метод	5,00	–
3352	465389,19	4226386,22	Картометрический метод	5,00	–
3353	465418,05	4226361,30	Картометрический метод	5,00	–
3354	465441,66	4226335,07	Картометрический метод	5,00	–
3355	465435,10	4226312,76	Картометрический метод	5,00	–

3356	465387,87	4226277,34	Картометрический метод	5,00	–
3357	465399,69	4226265,54	Картометрический метод	5,00	–
3358	465414,11	4226261,60	Картометрический метод	5,00	–
3359	465439,03	4226286,52	Картометрический метод	5,00	–
3360	465456,09	4226291,77	Картометрический метод	5,00	–
3361	465473,14	4226283,90	Картометрический метод	5,00	–
3362	465500,69	4226249,79	Картометрический метод	5,00	–
3363	465541,35	4226222,25	Картометрический метод	5,00	–
3364	465572,83	4226205,20	Картометрический метод	5,00	–
3365	465596,44	4226207,82	Картометрический метод	5,00	–
3366	465625,29	4226231,43	Картометрический метод	5,00	–
3367	465680,39	4226278,66	Картометрический метод	5,00	–
3368	465715,81	4226311,45	Картометрический метод	5,00	–
3369	465706,62	4226329,81	Картометрический метод	5,00	–
3370	465719,75	4226346,86	Картометрический метод	5,00	–
3371	465743,37	4226369,17	Картометрический метод	5,00	–
3372	465756,49	4226369,17	Картометрический метод	5,00	–
3373	465776,16	4226394,09	Картометрический метод	5,00	–
3374	465780,09	4226411,15	Картометрический метод	5,00	–
3375	465773,54	4226420,33	Картометрический метод	5,00	–
3376	465755,17	4226415,08	Картометрический метод	5,00	–
3377	465704,01	4226396,72	Картометрический метод	5,00	–
3378	465654,17	4226386,22	Картометрический метод	5,00	–
3379	465630,55	4226394,09	Картометрический метод	5,00	–
3380	465589,89	4226430,82	Картометрический метод	5,00	–
3381	465572,83	4226447,88	Картометрический метод	5,00	–
3382	465561,03	4226421,64	Картометрический метод	5,00	–
3383	465551,85	4226417,70	Картометрический метод	5,00	–
3384	465534,79	4226425,57	Картометрический метод	5,00	–
3385	465524,30	4226430,82	Картометрический метод	5,00	–
3386	465481,01	4226425,57	Картометрический метод	5,00	–
3387	465479,70	4226411,15	Картометрический метод	5,00	–
3388	465486,26	4226401,96	Картометрический метод	5,00	–
3389	465498,07	4226400,65	Картометрический метод	5,00	–
3390	465507,25	4226395,41	Картометрический метод	5,00	–

3391	465507,25	4226391,47	Картометрический метод	5,00	–
3392	465502,00	4226379,66	Картометрический метод	5,00	–
3393	465494,13	4226365,23	Картометрический метод	5,00	–
3394	465508,56	4226345,55	Картометрический метод	5,00	–
3395	465526,93	4226344,24	Картометрический метод	5,00	–
3396	465533,49	4226323,25	Картометрический метод	5,00	–
3397	465520,37	4226314,07	Картометрический метод	5,00	–
3398	465520,37	4226300,96	Картометрический метод	5,00	–
3399	465529,55	4226290,46	Картометрический метод	5,00	–
3400	465540,04	4226281,28	Картометрический метод	5,00	–
3401	465532,17	4226276,02	Картометрический метод	5,00	–
3402	465522,99	4226278,66	Картометрический метод	5,00	–
3403	465511,19	4226287,83	Картометрический метод	5,00	–
3404	465500,69	4226306,20	Картометрический метод	5,00	–
3405	465490,19	4226344,24	Картометрический метод	5,00	–
3406	465469,21	4226394,09	Картометрический метод	5,00	–
3407	465461,33	4226422,95	Картометрический метод	5,00	–
3408	465445,59	4226437,38	Картометрический метод	5,00	–
3409	465431,17	4226438,69	Картометрический метод	5,00	–
3410	465382,63	4226415,08	Картометрический метод	5,00	–
3411	465334,09	4226396,72	Картометрический метод	5,00	–
3412	465294,74	4226392,78	Картометрический метод	5,00	–
3413	465261,95	4226405,91	Картометрический метод	5,00	–
3414	465235,71	4226429,51	Картометрический метод	5,00	–
3415	465213,41	4226479,35	Картометрический метод	5,00	–
3416	465208,17	4226523,95	Картометрический метод	5,00	–
3417	465213,41	4226564,63	Картометрический метод	5,00	–
3418	465213,41	4226594,79	Картометрический метод	5,00	–
3419	465214,73	4226640,71	Картометрический метод	5,00	–
3420	465206,85	4226664,32	Картометрический метод	5,00	–
3421	465195,05	4226685,31	Картометрический метод	5,00	–
3422	465183,24	4226716,80	Картометрический метод	5,00	–
3423	465168,81	4226725,97	Картометрический метод	5,00	–
3424	465147,83	4226718,11	Картометрический метод	5,00	–
3425	465080,93	4226672,19	Картометрический метод	5,00	–

3426	465056,00	4226674,82	Картометрический метод	5,00	–
3427	465048,13	4226682,69	Картометрический метод	5,00	–
3428	465050,75	4226689,24	Картометрический метод	5,00	–
3429	465078,30	4226707,61	Картометрический метод	5,00	–
3430	465146,51	4226741,72	Картометрический метод	5,00	–
3431	465197,67	4226770,58	Картометрический метод	5,00	–
3432	465205,54	4226783,69	Картометрический метод	5,00	–
3433	465206,85	4226804,68	Картометрический метод	5,00	–
3434	465195,05	4226850,60	Картометрический метод	5,00	–
3435	465191,11	4226867,65	Картометрический метод	5,00	–
3436	465201,61	4226871,59	Картометрический метод	5,00	–
3437	465212,10	4226870,28	Картометрический метод	5,00	–
3438	465235,71	4226866,34	Картометрический метод	5,00	–
3439	465261,95	4226876,83	Картометрический метод	5,00	–
3440	465281,63	4226897,82	Картометрический метод	5,00	–
3441	465286,87	4226924,06	Картометрический метод	5,00	–
3442	465294,74	4226952,91	Картометрический метод	5,00	–
3443	465306,55	4226963,41	Картометрический метод	5,00	–
3444	465327,53	4226959,48	Картометрический метод	5,00	–
3445	465352,46	4226939,79	Картометрический метод	5,00	–
3446	465383,94	4226914,87	Картометрический метод	5,00	–
3447	465449,53	4226854,53	Картометрический метод	5,00	–
3448	465511,19	4226809,93	Картометрический метод	5,00	–
3449	465547,91	4226809,93	Картометрический метод	5,00	–
3450	465585,95	4226799,44	Картометрический метод	5,00	–
3451	465621,37	4226775,82	Картометрический метод	5,00	–
3452	465631,87	4226781,07	Картометрический метод	5,00	–
3453	465639,73	4226796,81	Картометрический метод	5,00	–
3454	465655,48	4226800,75	Картометрический метод	5,00	–
3455	465672,53	4226792,88	Картометрический метод	5,00	–
3456	465689,58	4226788,95	Картометрический метод	5,00	–
3457	465722,37	4226788,95	Картометрический метод	5,00	–
3458	465740,74	4226795,50	Картометрический метод	5,00	–
3459	465743,37	4226808,62	Картометрический метод	5,00	–
3460	465734,19	4226819,11	Картометрический метод	5,00	–

3461	465721,07	4226832,23	Картометрический метод	5,00	–
3462	465730,25	4226850,60	Картометрический метод	5,00	–
3463	465743,37	4226866,34	Картометрический метод	5,00	–
3464	465738,12	4226875,52	Картометрический метод	5,00	–
3465	465721,07	4226882,07	Картометрический метод	5,00	–
3466	465710,57	4226912,25	Картометрический метод	5,00	–
3467	465700,07	4226943,74	Картометрический метод	5,00	–
3468	465675,15	4226962,10	Картометрический метод	5,00	–
3469	465633,17	4226984,39	Картометрический метод	5,00	–
3470	465549,22	4227002,76	Картометрический метод	5,00	–
3471	465524,30	4227015,87	Картометрический метод	5,00	–
3472	465500,69	4227035,55	Картометрический метод	5,00	–
3473	465499,37	4227063,10	Картометрический метод	5,00	–
3474	465488,89	4227080,15	Картометрический метод	5,00	–
3475	465460,03	4227086,71	Картометрический метод	5,00	–
3476	465441,66	4227081,46	Картометрический метод	5,00	–
3477	465429,85	4227085,40	Картометрический метод	5,00	–
3478	465429,85	4227095,90	Картометрический метод	5,00	–
3479	465428,54	4227139,18	Картометрический метод	5,00	–
3480	465428,54	4227162,79	Картометрический метод	5,00	–
3481	465437,73	4227185,10	Картометрический метод	5,00	–
3482	465457,40	4227190,34	Картометрический метод	5,00	–
3483	465475,77	4227183,78	Картометрический метод	5,00	–
3484	465495,44	4227166,74	Картометрический метод	5,00	–
3485	465512,49	4227132,63	Картометрический метод	5,00	–
3486	465541,35	4227103,76	Картометрический метод	5,00	–
3487	465566,27	4227097,21	Картометрический метод	5,00	–
3488	465626,62	4227090,65	Картометрический метод	5,00	–
3489	465673,84	4227078,84	Картометрический метод	5,00	–
3490	465696,14	4227110,32	Картометрический метод	5,00	–
3491	465725,00	4227154,92	Картометрический метод	5,00	–
3492	465764,35	4227215,27	Картометрический метод	5,00	–
3493	465793,21	4227234,94	Картометрический метод	5,00	–
3494	465826,01	4227267,74	Картометрический метод	5,00	–
3495	465857,49	4227299,22	Картометрический метод	5,00	–

3496	465900,78	4227314,96	Картометрический метод	5,00	–
3497	465924,39	4227314,96	Картометрический метод	5,00	–
3498	465937,51	4227301,85	Картометрический метод	5,00	–
3499	465951,93	4227292,66	Картометрический метод	5,00	–
3500	465967,67	4227311,03	Картометрический метод	5,00	–
3501	465983,41	4227325,46	Картометрический метод	5,00	–
3502	465996,53	4227314,96	Картометрический метод	5,00	–
3503	466001,78	4227325,46	Картометрический метод	5,00	–
3504	466006,14	4227337,23	Картометрический метод	5,00	–
3505	466004,88	4227339,74	Картометрический метод	5,00	–
3506	466000,22	4227390,78	Картометрический метод	5,00	–
3507	466000,21	4227540,82	Картометрический метод	5,00	–
3508	465998,06	4227580,72	Картометрический метод	5,00	–
3509	465993,78	4227604,28	Картометрический метод	5,00	–
3510	465978,62	4227656,25	Картометрический метод	5,00	–
3511	465973,16	4227681,35	Картометрический метод	5,00	–
3512	465961,11	4227678,34	Картометрический метод	5,00	–
3513	465944,07	4227670,46	Картометрический метод	5,00	–
3514	465928,33	4227671,77	Картометрический метод	5,00	–
3515	465927,01	4227682,27	Картометрический метод	5,00	–
3516	465940,13	4227701,94	Картометрический метод	5,00	–
3517	465947,18	4227722,60	Картометрический метод	5,00	–
3518	465949,30	4227771,47	Картометрический метод	5,00	–
3519	465944,06	4227792,46	Картометрический метод	5,00	–
3520	465925,70	4227800,33	Картометрический метод	5,00	–
3521	465932,26	4227814,76	Картометрический метод	5,00	–
3522	465949,30	4227822,63	Картометрический метод	5,00	–
3523	465982,40	4227834,01	Картометрический метод	5,00	–
3524	465982,78	4227835,39	Картометрический метод	5,00	–
3525	465980,83	4227849,04	Картометрический метод	5,00	–
3526	465967,96	4227862,91	Картометрический метод	5,00	–
3527	465959,70	4227867,04	Картометрический метод	5,00	–
3528	465922,19	4227870,28	Картометрический метод	5,00	–
3529	465909,62	4227852,00	Картометрический метод	5,00	–
3530	465894,68	4227833,70	Картометрический метод	5,00	–

3531	465884,21	4227825,19	Картометрический метод	5,00	–
3532	465877,97	4227824,34	Картометрический метод	5,00	–
3533	465870,01	4227835,31	Картометрический метод	5,00	–
3534	465865,72	4227848,93	Картометрический метод	5,00	–
3535	465857,55	4227865,54	Картометрический метод	5,00	–
3536	465850,43	4227871,56	Картометрический метод	5,00	–
3537	465834,77	4227870,95	Картометрический метод	5,00	–
3538	465810,67	4227861,83	Картометрический метод	5,00	–
3539	465792,60	4227858,62	Картометрический метод	5,00	–
3540	465782,90	4227866,40	Картометрический метод	5,00	–
3541	465795,49	4227881,31	Картометрический метод	5,00	–
3542	465841,01	4227920,06	Картометрический метод	5,00	–
3543	465870,76	4227945,09	Картометрический метод	5,00	–
3544	465876,71	4227969,15	Картометрический метод	5,00	–
3545	465873,58	4228017,30	Картометрический метод	5,00	–
3546	465875,13	4228058,11	Картометрический метод	5,00	–
3547	465857,09	4228070,59	Картометрический метод	5,00	–
3548	465816,46	4228083,44	Картометрический метод	5,00	–
3549	465795,17	4228082,61	Картометрический метод	5,00	–
3550	465751,40	4228079,63	Картометрический метод	5,00	–
3551	465718,71	4228081,48	Картометрический метод	5,00	–
3552	465700,67	4228093,93	Картометрический метод	5,00	–
3553	465690,34	4228117,38	Картометрический метод	5,00	–
3554	465680,98	4228148,36	Картометрический метод	5,00	–
3555	465670,54	4228142,93	Картометрический метод	5,00	–
3556	465650,30	4228147,17	Картометрический метод	5,00	–
2549	465620,01	4228152,24	Картометрический метод	5,00	–
3557	465760,09	4227777,10	Картометрический метод	5,00	–
3558	465773,15	4227773,61	Картометрический метод	5,00	–
3559	465788,82	4227757,95	Картометрический метод	5,00	–
3560	465805,35	4227750,98	Картометрический метод	5,00	–
3561	465832,34	4227719,66	Картометрический метод	5,00	–
3562	465836,69	4227700,51	Картометрический метод	5,00	–
3563	465830,60	4227682,22	Картометрический метод	5,00	–
3564	465818,41	4227674,39	Картометрический метод	5,00	–

3565	465802,75	4227668,30	Картометрический метод	5,00	–
3566	465777,51	4227666,56	Картометрический метод	5,00	–
3567	465765,32	4227655,24	Картометрический метод	5,00	–
3568	465754,87	4227646,54	Картометрический метод	5,00	–
3569	465740,94	4227631,74	Картометрический метод	5,00	–
3570	465734,85	4227614,34	Картометрический метод	5,00	–
3571	465720,05	4227603,02	Картометрический метод	5,00	–
3572	465706,13	4227602,15	Картометрический метод	5,00	–
3573	465703,52	4227589,96	Картометрический метод	5,00	–
3574	465697,43	4227562,98	Картометрический метод	5,00	–
3575	465685,24	4227553,40	Картометрический метод	5,00	–
3576	465646,94	4227538,61	Картометрический метод	5,00	–
3577	465610,39	4227494,22	Картометрический метод	5,00	–
3578	465593,85	4227471,59	Картометрический метод	5,00	–
3579	465586,01	4227444,60	Картометрический метод	5,00	–
3580	465583,41	4227435,03	Картометрический метод	5,00	–
3581	465562,51	4227417,62	Картометрический метод	5,00	–
3582	465557,29	4227396,74	Картометрический метод	5,00	–
3583	465559,90	4227386,28	Картометрический метод	5,00	–
3584	465555,55	4227378,45	Картометрический метод	5,00	–
3585	465548,58	4227371,49	Картометрический метод	5,00	–
3586	465532,05	4227375,84	Картометрический метод	5,00	–
3587	465515,51	4227374,98	Картометрический метод	5,00	–
3588	465500,71	4227357,57	Картометрический метод	5,00	–
3589	465498,97	4227342,77	Картометрический метод	5,00	–
3590	465503,33	4227331,45	Картометрический метод	5,00	–
3591	465501,59	4227321,01	Картометрический метод	5,00	–
3592	465490,27	4227314,91	Картометрический метод	5,00	–
3593	465475,47	4227325,35	Картометрический метод	5,00	–
3594	465457,19	4227336,67	Картометрический метод	5,00	–
3595	465453,71	4227353,21	Картометрический метод	5,00	–
3596	465480,69	4227368,01	Картометрический метод	5,00	–
3597	465488,53	4227381,93	Картометрический метод	5,00	–
3598	465492,01	4227397,60	Картометрический метод	5,00	–
3599	465494,62	4227409,79	Картометрический метод	5,00	–



3600	465505,94	4227423,71	Картометрический метод	5,00	–
3601	465505,45	4227435,52	Картометрический метод	5,00	–
3602	465512,13	4227445,02	Картометрический метод	5,00	–
3603	465530,96	4227460,82	Картометрический метод	5,00	–
3604	465579,29	4227507,85	Картометрический метод	5,00	–
3605	465621,96	4227555,31	Картометрический метод	5,00	–
3606	465664,55	4227604,66	Картометрический метод	5,00	–
3607	465681,75	4227630,39	Картометрический метод	5,00	–
3608	465689,12	4227650,14	Картометрический метод	5,00	–
3609	465689,41	4227658,90	Картометрический метод	5,00	–
3610	465685,67	4227674,45	Картометрический метод	5,00	–
3611	465690,75	4227683,35	Картометрический метод	5,00	–
3612	465707,87	4227732,71	Картометрический метод	5,00	–
3613	465723,54	4227764,92	Картометрический метод	5,00	–
3614	465739,21	4227776,22	Картометрический метод	5,00	–
3557	465760,09	4227777,10	Картометрический метод	5,00	–
3615	464688,54	4225925,56	Картометрический метод	5,00	–
3616	464717,52	4225918,74	Картометрический метод	5,00	–
3617	464728,77	4225905,98	Картометрический метод	5,00	–
3618	464722,77	4225895,46	Картометрический метод	5,00	–
3619	464692,75	4225892,46	Картометрический метод	5,00	–
3620	464673,99	4225888,71	Картометрический метод	5,00	–
3621	464663,48	4225877,46	Картометрический метод	5,00	–
3622	464660,48	4225866,18	Картометрический метод	5,00	–
3623	464662,73	4225851,93	Картометрический метод	5,00	–
3624	464670,23	4225841,41	Картометрический метод	5,00	–
3625	464686,75	4225822,66	Картометрический метод	5,00	–
3626	464688,25	4225812,89	Картометрический метод	5,00	–
3627	464684,49	4225794,13	Картометрический метод	5,00	–
3628	464684,49	4225770,86	Картометрический метод	5,00	–
3629	464667,99	4225749,09	Картометрический метод	5,00	–
3630	464656,73	4225732,58	Картометрический метод	5,00	–
3631	464656,73	4225717,56	Картометрический метод	5,00	–
3632	464673,23	4225697,30	Картометрический метод	5,00	–
3633	464667,99	4225683,04	Картометрический метод	5,00	–

3634	464661,23	4225668,78	Картометрический метод	5,00	–
3635	464663,48	4225656,76	Картометрический метод	5,00	–
3636	464668,73	4225644,75	Картометрический метод	5,00	–
3637	464677,74	4225637,24	Картометрический метод	5,00	–
3638	464670,99	4225627,49	Картометрический метод	5,00	–
3639	464664,98	4225606,47	Картометрический метод	5,00	–
3640	464668,73	4225604,97	Картометрический метод	5,00	–
3641	464676,24	4225609,47	Картометрический метод	5,00	–
3642	464687,49	4225589,96	Картометрический метод	5,00	–
3643	464676,99	4225589,21	Картометрический метод	5,00	–
3644	464661,98	4225580,20	Картометрический метод	5,00	–
3645	464656,73	4225568,19	Картометрический метод	5,00	–
3646	464659,73	4225549,42	Картометрический метод	5,00	–
3647	464666,48	4225532,16	Картометрический метод	5,00	–
3648	464663,48	4225516,39	Картометрический метод	5,00	–
3649	464655,97	4225502,88	Картометрический метод	5,00	–
3650	464645,09	4225501,38	Картометрический метод	5,00	–
3651	464631,95	4225500,64	Картометрический метод	5,00	–
3652	464625,21	4225516,39	Картометрический метод	5,00	–
3653	464623,70	4225549,42	Картометрический метод	5,00	–
3654	464629,71	4225569,69	Картометрический метод	5,00	–
3655	464619,95	4225584,70	Картометрический метод	5,00	–
3656	464604,19	4225598,96	Картометрический метод	5,00	–
3657	464604,94	4225618,48	Картометрический метод	5,00	–
3658	464611,69	4225674,78	Картометрический метод	5,00	–
3659	464609,44	4225701,05	Картометрический метод	5,00	–
3660	464609,44	4225717,56	Картометрический метод	5,00	–
3661	464621,46	4225722,82	Картометрический метод	5,00	–
3662	464634,21	4225728,07	Картометрический метод	5,00	–
3663	464643,21	4225740,83	Картометрический метод	5,00	–
3664	464647,72	4225764,86	Картометрический метод	5,00	–
3665	464641,71	4225792,63	Картометрический метод	5,00	–
3666	464611,70	4225825,66	Картометрический метод	5,00	–
3667	464591,44	4225848,92	Картометрический метод	5,00	–
3668	464571,18	4225874,44	Картометрический метод	5,00	–

3669	464541,90	4225896,21	Картометрический метод	5,00	–
3670	464523,89	4225889,46	Картометрический метод	5,00	–
3671	464512,64	4225882,70	Картометрический метод	5,00	–
3672	464501,38	4225882,70	Картометрический метод	5,00	–
3673	464484,86	4225903,72	Картометрический метод	5,00	–
3674	464490,12	4225916,49	Картометрический метод	5,00	–
3675	464500,62	4225921,74	Картометрический метод	5,00	–
3676	464519,39	4225922,49	Картометрический метод	5,00	–
3677	464531,40	4225916,49	Картометрический метод	5,00	–
3678	464550,91	4225902,23	Картометрический метод	5,00	–
3679	464573,42	4225900,72	Картометрический метод	5,00	–
3680	464582,44	4225893,97	Картометрический метод	5,00	–
3681	464598,94	4225890,96	Картометрический метод	5,00	–
3682	464616,95	4225884,21	Картометрический метод	5,00	–
3683	464619,95	4225878,20	Картометрический метод	5,00	–
3684	464622,95	4225863,94	Картометрический метод	5,00	–
3685	464629,71	4225860,18	Картометрический метод	5,00	–
3686	464639,47	4225876,70	Картометрический метод	5,00	–
3687	464644,71	4225884,21	Картометрический метод	5,00	–
3688	464656,73	4225890,21	Картометрический метод	5,00	–
3689	464660,66	4225891,70	Картометрический метод	5,00	–
3690	464661,88	4225894,46	Картометрический метод	5,00	–
3691	464679,63	4225903,34	Картометрический метод	5,00	–
3692	464685,39	4225907,37	Картометрический метод	5,00	–
3693	464682,75	4225925,19	Картометрический метод	5,00	–
3615	464688,54	4225925,56	Картометрический метод	5,00	–
3694	465436,95	4227327,94	Картометрический метод	5,00	–
3695	465456,33	4227310,56	Картометрический метод	5,00	–
3696	465450,23	4227301,86	Картометрический метод	5,00	–
3697	465413,67	4227287,06	Картометрический метод	5,00	–
3698	465394,53	4227281,84	Картометрический метод	5,00	–
3699	465381,47	4227272,26	Картометрический метод	5,00	–
3700	465371,89	4227260,94	Картометрический метод	5,00	–
3701	465337,95	4227255,72	Картометрический метод	5,00	–
3702	465315,32	4227254,86	Картометрический метод	5,00	–

3703	465300,53	4227260,08	Картометрический метод	5,00	–
3704	465275,28	4227254,86	Картометрический метод	5,00	–
3705	465258,75	4227257,47	Картометрический метод	5,00	–
3706	465224,80	4227244,41	Картометрический метод	5,00	–
3707	465198,69	4227217,43	Картометрический метод	5,00	–
3708	465168,22	4227180,87	Картометрический метод	5,00	–
3709	465149,07	4227159,11	Картометрический метод	5,00	–
3710	465128,19	4227139,97	Картометрический метод	5,00	–
3711	465112,51	4227125,17	Картометрический метод	5,00	–
3712	465098,59	4227115,60	Картометрический метод	5,00	–
3713	465078,57	4227111,25	Картометрический метод	5,00	–
3714	465065,51	4227116,47	Картометрический метод	5,00	–
3715	465055,94	4227127,78	Картометрический метод	5,00	–
3716	465042,47	4227139,44	Картометрический метод	5,00	–
3717	465083,84	4227171,80	Картометрический метод	5,00	–
3718	465085,47	4227178,13	Картометрический метод	5,00	–
3719	465094,14	4227197,28	Картометрический метод	5,00	–
3720	465143,39	4227236,84	Картометрический метод	5,00	–
3721	465167,91	4227250,95	Картометрический метод	5,00	–
3722	465180,03	4227245,77	Картометрический метод	5,00	–
3723	465196,53	4227257,10	Картометрический метод	5,00	–
3724	465222,93	4227271,29	Картометрический метод	5,00	–
3725	465271,51	4227295,78	Картометрический метод	5,00	–
3726	465308,01	4227308,48	Картометрический метод	5,00	–
3727	465324,31	4227308,48	Картометрический метод	5,00	–
3728	465333,21	4227305,71	Картометрический метод	5,00	–
3729	465352,31	4227298,28	Картометрический метод	5,00	–
3730	465369,28	4227297,09	Картометрический метод	5,00	–
3731	465392,84	4227304,29	Картометрический метод	5,00	–
3732	465422,51	4227315,49	Картометрический метод	5,00	–
3733	465432,13	4227325,88	Картометрический метод	5,00	–
3694	465436,95	4227327,94	Картометрический метод	5,00	–
3734	464913,29	4227009,21	Картометрический метод	5,00	–
3735	464939,31	4227007,67	Картометрический метод	5,00	–
3736	464933,21	4226998,97	Картометрический метод	5,00	–

3737	464912,33	4226985,03	Картометрический метод	5,00	–
3738	464907,10	4226952,83	Картометрический метод	5,00	–
3739	464870,55	4226891,03	Картометрический метод	5,00	–
3740	464817,45	4226837,94	Картометрический метод	5,00	–
3741	464792,21	4226820,54	Картометрический метод	5,00	–
3742	464776,55	4226810,08	Картометрический метод	5,00	–
3743	464755,66	4226814,44	Картометрический метод	5,00	–
3744	464733,90	4226814,44	Картометрический метод	5,00	–
3745	464720,84	4226803,13	Картометрический метод	5,00	–
3746	464719,98	4226777,88	Картометрический метод	5,00	–
3747	464719,98	4226760,47	Картометрический метод	5,00	–
3748	464710,40	4226743,06	Картометрический метод	5,00	–
3749	464703,44	4226733,49	Картометрический метод	5,00	–
3750	464692,99	4226731,75	Картометрический метод	5,00	–
3751	464684,28	4226744,81	Картометрический метод	5,00	–
3752	464679,62	4226758,75	Картометрический метод	5,00	–
3753	464676,35	4226767,04	Картометрический метод	5,00	–
3754	464685,12	4226783,70	Картометрический метод	5,00	–
3755	464686,68	4226791,90	Картометрический метод	5,00	–
3756	464691,89	4226819,08	Картометрический метод	5,00	–
3757	464698,94	4226831,28	Картометрический метод	5,00	–
3758	464709,14	4226842,94	Картометрический метод	5,00	–
3759	464718,22	4226851,45	Картометрический метод	5,00	–
3760	464732,91	4226860,80	Картометрический метод	5,00	–
3761	464743,42	4226864,36	Картометрический метод	5,00	–
3762	464773,36	4226868,67	Картометрический метод	5,00	–
3763	464792,33	4226880,07	Картометрический метод	5,00	–
3764	464828,07	4226922,88	Картометрический метод	5,00	–
3765	464837,33	4226942,68	Картометрический метод	5,00	–
3766	464840,64	4226970,39	Картометрический метод	5,00	–
3767	464844,23	4226974,95	Картометрический метод	5,00	–
3768	464857,81	4226980,48	Картометрический метод	5,00	–
3769	464875,87	4226983,70	Картометрический метод	5,00	–
3770	464893,69	4226993,16	Картометрический метод	5,00	–
3771	464907,15	4227007,47	Картометрический метод	5,00	–

3734	464913,29	4227009,21	Картометрический метод	5,00	–
3772	464574,29	4226610,04	Картометрический метод	5,00	–
3773	464596,38	4226609,89	Картометрический метод	5,00	–
3774	464612,04	4226606,41	Картометрический метод	5,00	–
3775	464615,52	4226558,54	Картометрический метод	5,00	–
3776	464607,69	4226530,69	Картометрический метод	5,00	–
3777	464578,10	4226499,35	Картометрический метод	5,00	–
3778	464567,66	4226493,26	Картометрический метод	5,00	–
3779	464554,60	4226496,74	Картометрический метод	5,00	–
3780	464538,06	4226503,70	Картометрический метод	5,00	–
3781	464519,78	4226488,90	Картометрический метод	5,00	–
3782	464508,46	4226477,60	Картометрический метод	5,00	–
3783	464506,72	4226461,92	Картометрический метод	5,00	–
3784	464500,63	4226443,65	Картометрический метод	5,00	–
3785	464492,80	4226434,94	Картометрический метод	5,00	–
3786	464484,96	4226440,16	Картометрический метод	5,00	–
3787	464484,96	4226466,28	Картометрический метод	5,00	–
3788	464490,18	4226499,35	Картометрический метод	5,00	–
3789	464490,18	4226530,69	Картометрический метод	5,00	–
3790	464495,84	4226557,52	Картометрический метод	5,00	–
3791	464518,08	4226564,55	Картометрический метод	5,00	–
3792	464522,40	4226565,97	Картометрический метод	5,00	–
3793	464524,00	4226573,56	Картометрический метод	5,00	–
3794	464522,48	4226580,41	Картометрический метод	5,00	–
3795	464516,48	4226589,59	Картометрический метод	5,00	–
3796	464521,74	4226599,17	Картометрический метод	5,00	–
3797	464531,44	4226607,72	Картометрический метод	5,00	–
3798	464538,34	4226607,99	Картометрический метод	5,00	–
3799	464558,37	4226608,78	Картометрический метод	5,00	–
3772	464574,29	4226610,04	Картометрический метод	5,00	–
3800	464286,39	4226527,48	Картометрический метод	5,00	–
3801	464298,42	4226524,78	Картометрический метод	5,00	–
3802	464309,86	4226504,57	Картометрический метод	5,00	–
3803	464308,32	4226495,72	Картометрический метод	5,00	–

3804	464284,40	4226465,92	Картометрический метод	5,00	–
3805	464224,94	4226446,67	Картометрический метод	5,00	–
3806	464168,20	4226438,82	Картометрический метод	5,00	–
3807	464161,65	4226445,45	Картометрический метод	5,00	–
3808	464183,28	4226485,80	Картометрический метод	5,00	–
3809	464211,96	4226522,68	Картометрический метод	5,00	–
3810	464227,46	4226527,03	Картометрический метод	5,00	–
3811	464238,68	4226513,04	Картометрический метод	5,00	–
3812	464248,12	4226479,57	Картометрический метод	5,00	–
3813	464265,70	4226479,00	Картометрический метод	5,00	–
3814	464281,38	4226495,28	Картометрический метод	5,00	–
3800	464286,39	4226527,48	Картометрический метод	5,00	–
3815	464572,68	4226203,23	Картометрический метод	5,00	–
3816	464593,69	4226185,97	Картометрический метод	5,00	–
3817	464614,69	4226164,94	Картометрический метод	5,00	–
3818	464594,44	4226160,44	Картометрический метод	5,00	–
3819	464582,44	4226152,94	Картометрический метод	5,00	–
3820	464565,92	4226134,17	Картометрический метод	5,00	–
3821	464548,66	4226092,89	Картометрический метод	5,00	–
3822	464530,64	4226071,11	Картометрический метод	5,00	–
3823	464510,87	4226061,85	Картометрический метод	5,00	–
3824	464506,32	4226068,78	Картометрический метод	5,00	–
3825	464522,94	4226095,54	Картометрический метод	5,00	–
3826	464528,56	4226120,83	Картометрический метод	5,00	–
3827	464521,12	4226132,32	Картометрический метод	5,00	–
3828	464500,32	4226154,61	Картометрический метод	5,00	–
3829	464504,72	4226158,68	Картометрический метод	5,00	–
3830	464519,39	4226171,69	Картометрический метод	5,00	–
3831	464547,91	4226195,72	Картометрический метод	5,00	–
3815	464572,68	4226203,23	Картометрический метод	5,00	–
3832	464225,30	4225611,49	Картометрический метод	5,00	–
3833	464229,33	4225581,62	Картометрический метод	5,00	–
3834	464224,16	4225554,04	Картометрический метод	5,00	–
3835	464232,78	4225466,15	Картометрический метод	5,00	–

3836	464224,73	4225456,96	Картометрический метод	5,00	–
3837	464208,08	4225456,96	Картометрический метод	5,00	–
3838	464193,71	4225475,91	Картометрический метод	5,00	–
3839	464193,71	4225512,68	Картометрический метод	5,00	–
3840	464191,42	4225579,32	Картометрический метод	5,00	–
3841	464194,28	4225609,20	Картометрический метод	5,00	–
3832	464225,30	4225611,49	Картометрический метод	5,00	–
3842	464906,46	4225314,51	Картометрический метод	5,00	–
3843	464901,21	4225263,34	Картометрический метод	5,00	–
3844	464892,03	4225222,69	Картометрический метод	5,00	–
3845	464905,15	4225196,45	Картометрический метод	5,00	–
3846	464901,21	4225185,95	Картометрический метод	5,00	–
3847	464878,91	4225189,89	Картометрический метод	5,00	–
3848	464855,30	4225185,95	Картометрический метод	5,00	–
3849	464842,18	4225206,94	Картометрический метод	5,00	–
3850	464852,67	4225214,81	Картометрический метод	5,00	–
3851	464868,41	4225213,50	Картометрический метод	5,00	–
3852	464880,23	4225199,07	Картометрический метод	5,00	–
3853	464885,47	4225203,01	Картометрический метод	5,00	–
3854	464882,85	4225221,37	Картометрический метод	5,00	–
3855	464874,97	4225235,80	Картометрический метод	5,00	–
3856	464861,86	4225254,17	Картометрический метод	5,00	–
3857	464860,55	4225271,21	Картометрический метод	5,00	–
3858	464881,53	4225296,14	Картометрический метод	5,00	–
3859	464884,16	4225310,56	Картометрический метод	5,00	–
3842	464906,46	4225314,51	Картометрический метод	5,00	–
3860	463659,23	4226050,50	Картометрический метод	5,00	–
3861	463668,95	4226045,74	Картометрический метод	5,00	–
3862	463713,89	4226001,89	Картометрический метод	5,00	–
3863	463718,42	4225986,56	Картометрический метод	5,00	–
3864	463702,01	4225960,20	Картометрический метод	5,00	–
3865	463626,83	4226029,54	Картометрический метод	5,00	–
3866	463625,11	4226039,48	Картометрический метод	5,00	–
3860	463659,23	4226050,50	Картометрический метод	5,00	–



3867	465590,08	4227224,19	Картометрический метод	5,00	–
3868	465642,17	4227180,52	Картометрический метод	5,00	–
3869	465663,63	4227150,65	Картометрический метод	5,00	–
3870	465659,03	4227136,85	Картометрический метод	5,00	–
3871	465645,23	4227133,02	Картометрический метод	5,00	–
3872	465629,15	4227155,24	Картометрический метод	5,00	–
3873	465603,11	4227182,05	Картометрический метод	5,00	–
3874	465567,87	4227201,20	Картометрический метод	5,00	–
3875	465570,93	4227216,53	Картометрический метод	5,00	–
3876	465579,35	4227224,19	Картометрический метод	5,00	–
3867	465590,08	4227224,19	Картометрический метод	5,00	–
3877	468273,31	4228567,72	Картометрический метод	5,00	–
3878	468243,85	4228561,56	Картометрический метод	5,00	–
3879	468239,74	4228555,38	Картометрический метод	5,00	–
3880	468247,96	4228545,11	Картометрический метод	5,00	–
3881	468267,83	4228535,51	Картометрический метод	5,00	–
3882	468272,63	4228522,49	Картометрический метод	5,00	–
3883	468263,03	4228502,62	Картометрический метод	5,00	–
3884	468247,27	4228477,96	Картометрический метод	5,00	–
3885	468182,86	4228393,66	Картометрический метод	5,00	–
3886	468129,41	4228309,38	Картометрический метод	5,00	–
3887	468102,00	4228269,63	Картометрический метод	5,00	–
3888	468079,05	4228271,00	Картометрический метод	5,00	–
3889	468049,58	4228290,19	Картометрический метод	5,00	–
3890	468094,12	4228359,40	Картометрический метод	5,00	–
3891	468129,75	4228423,13	Картометрический метод	5,00	–
3892	468135,92	4228437,52	Картометрический метод	5,00	–
3893	468133,18	4228460,82	Картометрический метод	5,00	–
3894	468146,20	4228483,44	Картометрический метод	5,00	–
3895	468162,65	4228494,40	Картометрический метод	5,00	–
3896	468168,13	4228488,91	Картометрический метод	5,00	–
3897	468171,55	4228474,53	Картометрический метод	5,00	–
3898	468172,24	4228456,71	Картометрический метод	5,00	–
3899	468178,41	4228450,54	Картометрический метод	5,00	–
3900	468188,00	4228453,97	Картометрический метод	5,00	–

3901	468197,60	4228476,59	Картометрический метод	5,00	–
3902	468198,28	4228493,71	Картометрический метод	5,00	–
3903	468183,89	4228504,68	Картометрический метод	5,00	–
3904	468164,02	4228507,42	Картометрический метод	5,00	–
3905	468085,21	4228503,98	Картометрический метод	5,00	–
3906	468031,77	4228505,35	Картометрический метод	5,00	–
3907	468020,80	4228497,13	Картометрический метод	5,00	–
3908	468021,49	4228480,00	Картометрический метод	5,00	–
3909	468012,57	4228456,70	Картометрический метод	5,00	–
3910	467996,13	4228451,92	Картометрический метод	5,00	–
3911	467985,85	4228460,81	Картометрический метод	5,00	–
3912	467985,17	4228499,19	Картометрический метод	5,00	–
3913	467977,63	4228507,41	Картометрический метод	5,00	–
3914	467966,67	4228509,47	Картометрический метод	5,00	–
3915	467950,91	4228530,03	Картометрический метод	5,00	–
3916	467931,03	4228540,30	Картометрический метод	5,00	–
3917	467913,90	4228532,76	Картометрический метод	5,00	–
3918	467885,81	4228521,81	Картометрический метод	5,00	–
3919	467872,78	4228518,38	Картометрический метод	5,00	–
3920	467864,56	4228523,17	Картометрический метод	5,00	–
3921	467861,13	4228535,50	Картометрический метод	5,00	–
3922	467841,26	4228542,36	Картометрический метод	5,00	–
3923	467823,45	4228539,62	Картометрический метод	5,00	–
3924	467807,69	4228542,36	Картометрический метод	5,00	–
3925	467798,09	4228534,13	Картометрический метод	5,00	–
3926	467752,87	4228523,85	Картометрический метод	5,00	–
3927	467756,97	4228473,83	Картометрический метод	5,00	–
3928	467754,92	4228413,53	Картометрический метод	5,00	–
3929	467753,55	4228345,01	Картометрический метод	5,00	–
3930	467740,53	4228336,78	Картометрический метод	5,00	–
3931	467746,69	4228308,68	Картометрический метод	5,00	–
3932	467758,35	4228265,51	Картометрический метод	5,00	–
3933	467765,89	4228240,17	Картометрический метод	5,00	–
3934	467778,22	4228229,89	Картометрический метод	5,00	–
3935	467813,17	4228236,74	Картометрический метод	5,00	–

3936	467858,39	4228260,71	Картометрический метод	5,00	–
3937	467861,13	4228253,86	Картометрический метод	5,00	–
3938	467845,38	4228236,05	Картометрический метод	5,00	–
3939	467843,32	4228223,71	Картометрический метод	5,00	–
3940	467849,49	4228212,75	Картометрический метод	5,00	–
3941	467864,56	4228205,90	Картометрический метод	5,00	–
3942	467893,34	4228201,10	Картометрический метод	5,00	–
3943	467910,07	4228202,77	Картометрический метод	5,00	–
3944	467916,27	4228206,16	Картометрический метод	5,00	–
3945	467931,20	4228213,16	Картометрический метод	5,00	–
3946	467970,06	4228224,15	Картометрический метод	5,00	–
3947	468004,17	4228226,23	Картометрический метод	5,00	–
3948	468004,39	4228226,23	Картометрический метод	5,00	–
3949	468044,38	4228224,29	Картометрический метод	5,00	–
3950	468108,72	4228242,80	Картометрический метод	5,00	–
3951	468189,28	4228276,21	Картометрический метод	5,00	–
3952	468225,46	4228291,86	Картометрический метод	5,00	–
3953	468247,89	4228306,49	Картометрический метод	5,00	–
3954	468294,54	4228328,35	Картометрический метод	5,00	–
3955	468295,74	4228328,64	Картометрический метод	5,00	–
3956	468298,13	4228327,54	Картометрический метод	5,00	–
3957	468298,81	4228325,72	Картометрический метод	5,00	–
3958	468297,71	4228323,31	Картометрический метод	5,00	–
3959	468250,99	4228301,35	Картометрический метод	5,00	–
3960	468228,53	4228286,70	Картометрический метод	5,00	–
3961	468191,65	4228270,70	Картометрический метод	5,00	–
3962	468110,86	4228237,20	Картометрический метод	5,00	–
3963	468045,55	4228218,38	Картометрический метод	5,00	–
3964	468044,83	4228218,26	Картометрический метод	5,00	–
3965	468004,37	4228220,23	Картометрический метод	5,00	–
3966	467971,38	4228218,29	Картометрический метод	5,00	–
3967	467933,52	4228207,61	Картометрический метод	5,00	–
3968	467919,06	4228200,86	Картометрический метод	5,00	–
3969	467836,60	4228155,70	Картометрический метод	5,00	–
3970	467779,68	4228114,49	Картометрический метод	5,00	–

3971	467749,29	4228090,96	Картометрический метод	5,00	–
3972	467746,79	4228096,60	Картометрический метод	5,00	–
3973	467743,95	4228113,39	Картометрический метод	5,00	–
3974	467756,29	4228127,78	Картометрический метод	5,00	–
3975	467801,52	4228153,82	Картометрический метод	5,00	–
3976	467837,15	4228179,86	Картометрический метод	5,00	–
3977	467841,26	4228191,51	Картометрический метод	5,00	–
3978	467836,47	4228204,53	Картометрический метод	5,00	–
3979	467822,76	4228205,90	Картометрический метод	5,00	–
3980	467798,77	4228199,74	Картометрический метод	5,00	–
3981	467787,81	4228191,51	Картометрический метод	5,00	–
3982	467776,85	4228191,51	Картометрический метод	5,00	–
3983	467769,99	4228206,59	Картометрический метод	5,00	–
3984	467758,35	4228212,75	Картометрический метод	5,00	–
3985	467739,16	4228203,16	Картометрический метод	5,00	–
3986	467706,27	4228195,62	Картометрический метод	5,00	–
3987	467689,82	4228205,90	Картометрический метод	5,00	–
3988	467682,28	4228251,13	Картометрический метод	5,00	–
3989	467672,01	4228316,91	Картометрический метод	5,00	–
3990	467655,56	4228307,32	Картометрический метод	5,00	–
3991	467645,97	4228297,73	Картометрический метод	5,00	–
3992	467650,07	4228279,22	Картометрический метод	5,00	–
3993	467661,04	4228259,35	Картометрический метод	5,00	–
3994	467666,52	4228240,17	Картометрический метод	5,00	–
3995	467657,61	4228230,57	Картометрический метод	5,00	–
3996	467639,11	4228225,09	Картометрический метод	5,00	–
3997	467606,22	4228223,03	Картометрический метод	5,00	–
3998	467604,17	4228201,79	Картометрический метод	5,00	–
3999	467591,15	4228188,76	Картометрический метод	5,00	–
4000	467557,56	4228169,58	Картометрический метод	5,00	–
4001	467514,39	4228146,96	Картометрический метод	5,00	–
4002	467495,89	4228147,65	Картометрический метод	5,00	–
4003	467480,81	4228158,61	Картометрический метод	5,00	–
4004	467478,76	4228176,44	Картометрический метод	5,00	–
4005	467492,47	4228198,37	Картометрический метод	5,00	–

4006	467526,05	4228203,16	Картометрический метод	5,00	–
4007	467551,40	4228221,67	Картометрический метод	5,00	–
4008	467561,67	4228244,96	Картометрический метод	5,00	–
4009	467564,42	4228269,63	Картометрический метод	5,00	–
4010	467543,86	4228275,80	Картометрический метод	5,00	–
4011	467532,21	4228299,79	Картометрический метод	5,00	–
4012	467527,41	4228341,59	Картометрический метод	5,00	–
4013	467514,39	4228358,71	Картометрический метод	5,00	–
4014	467491,78	4228356,66	Картометрический метод	5,00	–
4015	467475,33	4228329,25	Картометрический метод	5,00	–
4016	467463,00	4228281,28	Картометрический метод	5,00	–
4017	467469,85	4228267,57	Картометрический метод	5,00	–
4018	467469,17	4228239,48	Картометрический метод	5,00	–
4019	467447,92	4228220,29	Картометрический метод	5,00	–
4020	467422,57	4228222,34	Картометрический метод	5,00	–
4021	467414,35	4228223,03	Картометрический метод	5,00	–
4022	467398,59	4228206,59	Картометрический метод	5,00	–
4023	467369,12	4228164,10	Картометрический метод	5,00	–
4024	467365,69	4228140,12	Картометрический метод	5,00	–
4025	467377,35	4228127,78	Картометрический метод	5,00	–
4026	467407,49	4228122,98	Картометрический метод	5,00	–
4027	467413,66	4228118,87	Картометрический метод	5,00	–
4028	467412,97	4228110,65	Картометрический метод	5,00	–
4029	467405,44	4228101,05	Картометрический метод	5,00	–
4030	467405,44	4228092,83	Картометрический метод	5,00	–
4031	467408,87	4228085,29	Картометрический метод	5,00	–
4032	467425,31	4228075,70	Картометрический метод	5,00	–
4033	467421,20	4228064,74	Картометрический метод	5,00	–
4034	467408,18	4228058,56	Картометрический метод	5,00	–
4035	467392,42	4228064,74	Картометрический метод	5,00	–
4036	467372,55	4228054,46	Картометрический метод	5,00	–
4037	467366,38	4228060,62	Картометрический метод	5,00	–
4038	467369,81	4228082,55	Картометрический метод	5,00	–
4039	467379,40	4228105,17	Картометрический метод	5,00	–
4040	467377,35	4228116,82	Картометрический метод	5,00	–

4041	467354,05	4228121,62	Картометрический метод	5,00	–
4042	467330,06	4228114,76	Картометрический метод	5,00	–
4043	467314,99	4228092,14	Картометрический метод	5,00	–
4044	467319,78	4228076,39	Картометрический метод	5,00	–
4045	467309,51	4228040,75	Картометрический метод	5,00	–
4046	467297,85	4228024,30	Картометрический метод	5,00	–
4047	467296,49	4228013,34	Картометрический метод	5,00	–
4048	467301,28	4228009,23	Картометрический метод	5,00	–
4049	467332,80	4228011,96	Картометрический метод	5,00	–
4050	467349,25	4228001,00	Картометрический метод	5,00	–
4051	467356,10	4227987,30	Картометрический метод	5,00	–
4052	467345,82	4227973,59	Картометрический метод	5,00	–
4053	467336,23	4227965,36	Картометрический метод	5,00	–
4054	467327,32	4227966,05	Картометрический метод	5,00	–
4055	467322,53	4227980,44	Картометрический метод	5,00	–
4056	467326,63	4227995,52	Картометрический метод	5,00	–
4057	467317,73	4227998,95	Картометрический метод	5,00	–
4058	467303,33	4227994,15	Картометрический метод	5,00	–
4059	467302,65	4227972,91	Картометрический метод	5,00	–
4060	467296,49	4227962,63	Картометрический метод	5,00	–
4061	467281,41	4227953,04	Картометрический метод	5,00	–
4062	467284,83	4227942,76	Картометрический метод	5,00	–
4063	467292,37	4227937,96	Картометрический метод	5,00	–
4064	467314,99	4227942,07	Картометрический метод	5,00	–
4065	467325,95	4227938,64	Картометрический метод	5,00	–
4066	467330,75	4227916,03	Картометрический метод	5,00	–
4067	467341,03	4227874,23	Картометрический метод	5,00	–
4068	467336,23	4227856,41	Картометрический метод	5,00	–
4069	467326,63	4227824,89	Картометрический метод	5,00	–
4070	467317,04	4227797,48	Картометрический метод	5,00	–
4071	467319,78	4227778,30	Картометрический метод	5,00	–
4072	467324,58	4227755,00	Картометрический метод	5,00	–
4073	467319,10	4227744,02	Картометрический метод	5,00	–
4074	467301,28	4227741,29	Картометрический метод	5,00	–
4075	467292,37	4227731,01	Картометрический метод	5,00	–

4076	467292,37	4227717,99	Картометрический метод	5,00	–
4077	467300,60	4227713,19	Картометрический метод	5,00	–
4078	467313,61	4227704,97	Картометрический метод	5,00	–
4079	467311,56	4227692,63	Картометрический метод	5,00	–
4080	467286,89	4227674,13	Картометрический метод	5,00	–
4081	467244,41	4227661,11	Картометрический метод	5,00	–
4082	467237,07	4227653,22	Картометрический метод	5,00	–
4083	467233,97	4227647,86	Картометрический метод	5,00	–
4084	467218,51	4227654,50	Картометрический метод	5,00	–
4085	467211,01	4227657,73	Картометрический метод	5,00	–
4086	467202,21	4227671,78	Картометрический метод	5,00	–
4087	467201,51	4227691,76	Картометрический метод	5,00	–
4088	467207,00	4227723,64	Картометрический метод	5,00	–
4089	467205,51	4227742,35	Картометрический метод	5,00	–
4090	467199,78	4227761,65	Картометрический метод	5,00	–
4091	467188,75	4227771,45	Картометрический метод	5,00	–
4092	467174,46	4227784,16	Картометрический метод	5,00	–
4093	467148,79	4227787,48	Картометрический метод	5,00	–
4094	467135,39	4227792,06	Картометрический метод	5,00	–
4095	467118,41	4227803,76	Картометрический метод	5,00	–
4096	467103,92	4227816,35	Картометрический метод	5,00	–
4097	467082,39	4227816,93	Картометрический метод	5,00	–
4098	467063,87	4227812,61	Картометрический метод	5,00	–
4099	467056,64	4227801,76	Картометрический метод	5,00	–
4100	467052,11	4227783,68	Картометрический метод	5,00	–
4101	467035,84	4227774,63	Картометрический метод	5,00	–
4102	466985,20	4227770,11	Картометрический метод	5,00	–
4103	466875,80	4227771,03	Картометрический метод	5,00	–
4104	466864,96	4227774,64	Картометрический метод	5,00	–
4105	466857,72	4227779,17	Картометрический метод	5,00	–
4106	466861,34	4227767,40	Картометрический метод	5,00	–
4107	466870,38	4227750,22	Картометрический метод	5,00	–
4108	466883,04	4227744,81	Картометрический метод	5,00	–
4109	466908,36	4227745,70	Картометрический метод	5,00	–
4110	466924,63	4227744,81	Картометрический метод	5,00	–

4111	466936,80	4227721,93	Картометрический метод	5,00	–
4112	467035,84	4227716,76	Картометрический метод	5,00	–
4113	467060,25	4227711,33	Картометрический метод	5,00	–
4114	467074,72	4227696,86	Картометрический метод	5,00	–
4115	467078,34	4227662,50	Картометрический метод	5,00	–
4116	467062,06	4227606,45	Картометрический метод	5,00	–
4117	467059,35	4227589,27	Картометрический метод	5,00	–
4118	467062,06	4227572,09	Картометрический метод	5,00	–
4119	467140,73	4227532,31	Картометрический метод	5,00	–
4120	467232,05	4227498,86	Картометрический метод	5,00	–
4121	467262,80	4227479,86	Картометрический метод	5,00	–
4122	467265,52	4227468,10	Картометрический метод	5,00	–
4123	467254,66	4227420,18	Картометрический метод	5,00	–
4124	467276,37	4227403,00	Картометрический метод	5,00	–
4125	467323,38	4227375,87	Картометрический метод	5,00	–
4126	467352,31	4227352,36	Картометрический метод	5,00	–
4127	467362,27	4227333,37	Картометрический метод	5,00	–
4128	467364,97	4227309,86	Картометрический метод	5,00	–
4129	467346,89	4227269,16	Картометрический метод	5,00	–
4130	467304,39	4227216,72	Картометрический метод	5,00	–
4131	467282,69	4227176,94	Картометрический метод	5,00	–
4132	467257,38	4227120,87	Картометрический метод	5,00	–
4133	467240,19	4227062,10	Картометрический метод	5,00	–
4134	467225,73	4227029,55	Картометрический метод	5,00	–
4135	467239,29	4226991,57	Картометрический метод	5,00	–
4136	467251,05	4226941,84	Картометрический метод	5,00	–
4137	467277,27	4226961,72	Картометрический метод	5,00	–
4138	467307,11	4226959,92	Картометрический метод	5,00	–
4139	467323,38	4226944,54	Картометрический метод	5,00	–
4140	467336,95	4226899,34	Картометрический метод	5,00	–
4141	467336,04	4226865,88	Картометрический метод	5,00	–
4142	467326,10	4226809,82	Картометрический метод	5,00	–
4143	467310,73	4226760,99	Картометрический метод	5,00	–
4144	467294,45	4226723,92	Картометрический метод	5,00	–
4145	467299,88	4226702,22	Картометрический метод	5,00	–



4146	467317,05	4226716,68	Картометрический метод	5,00	–
4147	467327,91	4226729,34	Картометрический метод	5,00	–
4148	467345,99	4226730,24	Картометрический метод	5,00	–
4149	467370,40	4226723,01	Картометрический метод	5,00	–
4150	467383,97	4226707,63	Картометрический метод	5,00	–
4151	467384,87	4226700,40	Картометрический метод	5,00	–
4152	467364,97	4226677,80	Картометрический метод	5,00	–
4153	467352,31	4226660,62	Картометрический метод	5,00	–
4154	467355,03	4226641,62	Картометрический метод	5,00	–
4155	467360,45	4226629,87	Картометрический метод	5,00	–
4156	467374,02	4226603,65	Картометрический метод	5,00	–
4157	467379,45	4226576,52	Картометрический метод	5,00	–
4158	467368,60	4226549,39	Картометрический метод	5,00	–
4159	467356,84	4226533,12	Картометрический метод	5,00	–
4160	467357,75	4226511,42	Картометрический метод	5,00	–
4161	467376,73	4226476,15	Картометрический метод	5,00	–
4162	467388,49	4226461,68	Картометрический метод	5,00	–
4163	467410,19	4226450,84	Картометрический метод	5,00	–
4164	467425,56	4226448,12	Картометрический метод	5,00	–
4165	467428,27	4226434,55	Картометрический метод	5,00	–
4166	467424,65	4226421,00	Картометрический метод	5,00	–
4167	467441,83	4226394,78	Картометрический метод	5,00	–
4168	467453,59	4226392,07	Картометрический метод	5,00	–
4169	467480,71	4226394,78	Картометрический метод	5,00	–
4170	467497,89	4226385,73	Картометрический метод	5,00	–
4171	467508,75	4226370,37	Картометрический метод	5,00	–
4172	467502,42	4226348,66	Картометрический метод	5,00	–
4173	467475,29	4226288,08	Картометрический метод	5,00	–
4174	467437,31	4226223,88	Картометрический метод	5,00	–
4175	467385,77	4226124,41	Картометрический метод	5,00	–
4176	467356,84	4226080,10	Картометрический метод	5,00	–
4177	467324,28	4226016,80	Картометрический метод	5,00	–
4178	467313,43	4225975,21	Картометрический метод	5,00	–
4179	467317,95	4225953,51	Картометрический метод	5,00	–
4180	467326,13	4225930,28	Картометрический метод	5,00	–

4181	467362,59	4225919,50	Картометрический метод	5,00	–
4182	467382,25	4225927,35	Картометрический метод	5,00	–
4183	467401,23	4225927,57	Картометрический метод	5,00	–
4184	467440,44	4225909,67	Картометрический метод	5,00	–
4185	467491,55	4225915,53	Картометрический метод	5,00	–
4186	467547,62	4225927,29	Картометрический метод	5,00	–
4187	467566,60	4225925,48	Картометрический метод	5,00	–
4188	467587,40	4225928,20	Картометрический метод	5,00	–
4189	467582,88	4225944,47	Картометрический метод	5,00	–
4190	467590,12	4225965,26	Картометрический метод	5,00	–
4191	467620,86	4225983,35	Картометрический метод	5,00	–
4192	467620,86	4226005,05	Картометрический метод	5,00	–
4193	467626,28	4226023,14	Картометрический метод	5,00	–
4194	467650,70	4226036,70	Картометрический метод	5,00	–
4195	467674,21	4226039,41	Картометрический метод	5,00	–
4196	467695,01	4226056,59	Картометрический метод	5,00	–
4197	467684,16	4226075,58	Картометрический метод	5,00	–
4198	467699,53	4226091,86	Картометрический метод	5,00	–
4199	467740,22	4226118,99	Картометрический метод	5,00	–
4200	467767,34	4226148,82	Картометрический метод	5,00	–
4201	467779,10	4226189,52	Картометрический метод	5,00	–
4202	467772,77	4226214,83	Картометрический метод	5,00	–
4203	467751,98	4226232,92	Картометрический метод	5,00	–
4204	467755,59	4226248,29	Картометрический метод	5,00	–
4205	467780,91	4226263,66	Картометрический метод	5,00	–
4206	467817,08	4226277,22	Картометрический метод	5,00	–
4207	467835,16	4226287,17	Картометрический метод	5,00	–
4208	467859,58	4226301,64	Картометрический метод	5,00	–
4209	467848,73	4226316,10	Картометрический метод	5,00	–
4210	467841,49	4226333,28	Картометрический метод	5,00	–
4211	467780,91	4226338,72	Картометрический метод	5,00	–
4212	467725,75	4226347,76	Картометрический метод	5,00	–
4213	467699,53	4226333,29	Картометрический метод	5,00	–
4214	467642,56	4226253,71	Картометрический метод	5,00	–
4215	467599,17	4226184,99	Картометрический метод	5,00	–

4216	467583,80	4226179,57	Картометрический метод	5,00	–
4217	467571,14	4226180,47	Картометрический метод	5,00	–
4218	467574,75	4226204,88	Картометрический метод	5,00	–
4219	467600,07	4226260,05	Картометрический метод	5,00	–
4220	467626,28	4226315,20	Картометрический метод	5,00	–
4221	467638,04	4226376,70	Картометрический метод	5,00	–
4222	467648,89	4226441,79	Картометрический метод	5,00	–
4223	467664,26	4226476,15	Картометрический метод	5,00	–
4224	467685,06	4226505,99	Картометрический метод	5,00	–
4225	467702,24	4226515,03	Картометрический метод	5,00	–
4226	467712,18	4226546,68	Картометрический метод	5,00	–
4227	467731,18	4226618,12	Картометрический метод	5,00	–
4228	467742,94	4226653,39	Картометрический метод	5,00	–
4229	467751,99	4226680,52	Картометрический метод	5,00	–
4230	467757,41	4226704,02	Картометрический метод	5,00	–
4231	467755,60	4226714,87	Картометрический метод	5,00	–
4232	467765,55	4226750,14	Картометрический метод	5,00	–
4233	467761,93	4226770,03	Картометрический метод	5,00	–
4234	467745,65	4226789,93	Картометрический метод	5,00	–
4235	467765,55	4226832,42	Картометрический метод	5,00	–
4236	467778,20	4226855,94	Картометрический метод	5,00	–
4237	467800,80	4226881,25	Картометрический метод	5,00	–
4238	467810,74	4226918,32	Картометрический метод	5,00	–
4239	467820,69	4226945,45	Картометрический метод	5,00	–
4240	467833,35	4226969,87	Картометрический метод	5,00	–
4241	467845,10	4226970,78	Картометрический метод	5,00	–
4242	467861,38	4226971,67	Картометрический метод	5,00	–
4243	467879,46	4226994,28	Картометрический метод	5,00	–
4244	467897,55	4227002,42	Картометрический метод	5,00	–
4245	467909,30	4227001,51	Картометрический метод	5,00	–
4246	467925,59	4226998,80	Картометрический метод	5,00	–
4247	467945,48	4227031,36	Картометрический метод	5,00	–
4248	467959,94	4227068,43	Картометрический метод	5,00	–
4249	467973,51	4227115,44	Картометрический метод	5,00	–
4250	467982,55	4227154,34	Картометрический метод	5,00	–

4251	467982,55	4227181,46	Картометрический метод	5,00	–
4252	467978,02	4227209,49	Картометрический метод	5,00	–
4253	467968,98	4227264,64	Картометрический метод	5,00	–
4254	467961,75	4227306,24	Картометрический метод	5,00	–
4255	467968,71	4227304,08	Картометрический метод	5,00	–
4256	467983,78	4227290,37	Картометрический метод	5,00	–
4257	467994,06	4227275,99	Картометрический метод	5,00	–
4258	467996,12	4227240,36	Картометрический метод	5,00	–
4259	468007,77	4227184,86	Картометрический метод	5,00	–
4260	468029,02	4227120,44	Картометрический метод	5,00	–
4261	468050,26	4227083,43	Картометрический метод	5,00	–
4262	468057,80	4227098,50	Картометрический метод	5,00	–
4263	468061,90	4227109,48	Картометрический метод	5,00	–
4264	468070,13	4227115,64	Картометрический метод	5,00	–
4265	468133,17	4227088,91	Картометрический метод	5,00	–
4266	468138,66	4227097,83	Картометрический метод	5,00	–
4267	468129,74	4227110,16	Картометрический метод	5,00	–
4268	468094,11	4227124,55	Картометрический метод	5,00	–
4269	468078,35	4227136,88	Картометрический метод	5,00	–
4270	468080,40	4227143,74	Картометрический метод	5,00	–
4271	468103,70	4227134,14	Картометрический метод	5,00	–
4272	468116,73	4227137,57	Картометрический метод	5,00	–
4273	468116,04	4227154,02	Картометрический метод	5,00	–
4274	468113,98	4227180,74	Картометрический метод	5,00	–
4275	468101,65	4227215,00	Картометрический метод	5,00	–
4276	468087,94	4227226,65	Картометрический метод	5,00	–
4277	468082,46	4227221,85	Картометрический метод	5,00	–
4278	468081,78	4227208,16	Картометрический метод	5,00	–
4279	468066,70	4227189,65	Картометрический метод	5,00	–
4280	468055,05	4227191,70	Картометрический метод	5,00	–
4281	468037,92	4227221,85	Картометрический метод	5,00	–
4282	468033,81	4227264,34	Картометрический метод	5,00	–
4283	468035,18	4227280,78	Картометрический метод	5,00	–
4284	468059,16	4227294,49	Картометрический метод	5,00	–
4285	468105,76	4227330,81	Картометрический метод	5,00	–

4286	468098,23	4227348,62	Картометрический метод	5,00	–
4287	468074,24	4227365,07	Картометрический метод	5,00	–
4288	468055,74	4227364,39	Картометрический метод	5,00	–
4289	468031,07	4227347,25	Картометрический метод	5,00	–
4290	468011,88	4227335,60	Картометрический метод	5,00	–
4291	467996,80	4227336,97	Картометрический метод	5,00	–
4292	467994,75	4227353,42	Картометрический метод	5,00	–
4293	468009,82	4227380,14	Картометрический метод	5,00	–
4294	468032,44	4227399,33	Картометрический метод	5,00	–
4295	468061,22	4227427,43	Картометрический метод	5,00	–
4296	468120,15	4227469,23	Картометрический метод	5,00	–
4297	468132,48	4227472,66	Картометрический метод	5,00	–
4298	468170,18	4227457,58	Картометрический метод	5,00	–
4299	468169,49	4227449,36	Картометрический метод	5,00	–
4300	468161,95	4227443,88	Картометрический метод	5,00	–
4301	468142,08	4227446,61	Картометрический метод	5,00	–
4302	468137,97	4227440,45	Картометрический метод	5,00	–
4303	468137,97	4227429,49	Картометрический метод	5,00	–
4304	468146,88	4227419,21	Картометрический метод	5,00	–
4305	468172,23	4227407,56	Картометрический метод	5,00	–
4306	468175,66	4227399,33	Картометрический метод	5,00	–
4307	468171,54	4227391,79	Картометрический метод	5,00	–
4308	468160,58	4227385,63	Картометрический метод	5,00	–
4309	468150,30	4227369,87	Картометрический метод	5,00	–
4310	468150,99	4227355,47	Картометрический метод	5,00	–
4311	468152,36	4227342,46	Картометрический метод	5,00	–
4312	468143,45	4227327,38	Картометрический метод	5,00	–
4313	468118,10	4227309,57	Картометрический метод	5,00	–
4314	468081,78	4227280,09	Картометрический метод	5,00	–
4315	468083,15	4227269,82	Картометрический метод	5,00	–
4316	468111,24	4227215,69	Картометрический метод	5,00	–
4317	468136,60	4227173,20	Картометрический метод	5,00	–
4318	468161,95	4227151,96	Картометрический метод	5,00	–
4319	468209,92	4227124,55	Картометрический метод	5,00	–
4320	468233,22	4227109,48	Картометрический метод	5,00	–

4321	468240,07	4227094,40	Картометрический метод	5,00	–
4322	468218,83	4227051,23	Картометрический метод	5,00	–
4323	468198,96	4227008,74	Картометрический метод	5,00	–
4324	468205,12	4226996,41	Картометрический метод	5,00	–
4325	468252,40	4226958,71	Картометрический метод	5,00	–
4326	468290,78	4226988,17	Картометрический метод	5,00	–
4327	468312,02	4227008,74	Картометрический метод	5,00	–
4328	468323,68	4227008,06	Картометрический метод	5,00	–
4329	468342,18	4227023,12	Картометрический метод	5,00	–
4330	468368,22	4227034,09	Картометрический метод	5,00	–
4331	468386,03	4227045,74	Картометрический метод	5,00	–
4332	468391,52	4227056,70	Картометрический метод	5,00	–
4333	468383,29	4227081,38	Картометрический метод	5,00	–
4334	468388,09	4227091,65	Картометрический метод	5,00	–
4335	468393,57	4227102,62	Картометрический метод	5,00	–
4336	468388,77	4227121,80	Картометрический метод	5,00	–
4337	468390,83	4227144,43	Картометрический метод	5,00	–
4338	468399,74	4227154,71	Картометрический метод	5,00	–
4339	468414,12	4227156,07	Картометрический метод	5,00	–
4340	468421,66	4227152,65	Картометрический метод	5,00	–
4341	468422,35	4227141,00	Картометрический метод	5,00	–
4342	468410,02	4227094,40	Картометрический метод	5,00	–
4343	468414,12	4227071,10	Картометрический метод	5,00	–
4344	468417,55	4227057,39	Картометрический метод	5,00	–
4345	468405,90	4227044,37	Картометрический метод	5,00	–
4346	468404,53	4227025,18	Картометрический метод	5,00	–
4347	468410,02	4227011,47	Картометрический метод	5,00	–
4348	468405,90	4226996,41	Картометрический метод	5,00	–
4349	468395,62	4226974,48	Картометрический метод	5,00	–
4350	468399,05	4226960,77	Картометрический метод	5,00	–
4351	468411,38	4226949,12	Картометрический метод	5,00	–
4352	468443,59	4226962,14	Картометрический метод	5,00	–
4353	468477,86	4226990,92	Картометрический метод	5,00	–
4354	468496,36	4227002,57	Картометрический метод	5,00	–
4355	468512,80	4227003,25	Картометрический метод	5,00	–

4356	468523,76	4226992,98	Картометрический метод	5,00	–
4357	468514,18	4226975,85	Картометрический метод	5,00	–
4358	468514,18	4226962,14	Картометрический метод	5,00	–
4359	468507,32	4226956,65	Картометрический метод	5,00	–
4360	468481,96	4226957,34	Картометрический метод	5,00	–
4361	468461,41	4226951,18	Картометрический метод	5,00	–
4362	468444,27	4226928,56	Картометрический метод	5,00	–
4363	468440,85	4226918,97	Картометрический метод	5,00	–
4364	468425,77	4226904,58	Картометрический метод	5,00	–
4365	468423,04	4226895,67	Картометрический метод	5,00	–
4366	468427,83	4226888,81	Картометрический метод	5,00	–
4367	468477,17	4226894,98	Картометрический метод	5,00	–
4368	468499,10	4226904,58	Картометрический метод	5,00	–
4369	468510,06	4226915,54	Картометрический метод	5,00	–
4370	468517,60	4226923,76	Картометрический метод	5,00	–
4371	468529,25	4226921,03	Картометрический метод	5,00	–
4372	468533,36	4226913,48	Картометрический метод	5,00	–
4373	468547,06	4226914,17	Картометрический метод	5,00	–
4374	468560,09	4226931,99	Картометрический метод	5,00	–
4375	468584,07	4226958,03	Картометрический метод	5,00	–
4376	468596,40	4226962,83	Картометрический метод	5,00	–
4377	468606,68	4226959,40	Картометрический метод	5,00	–
4378	468613,54	4226945,69	Картометрический метод	5,00	–
4379	468600,52	4226923,08	Картометрический метод	5,00	–
4380	468570,37	4226885,39	Картометрический метод	5,00	–
4381	468555,29	4226860,72	Картометрический метод	5,00	–
4382	468556,66	4226838,11	Картометрический метод	5,00	–
4383	468571,05	4226806,58	Картометрический метод	5,00	–
4384	468590,24	4226781,23	Картометрический метод	5,00	–
4385	468607,37	4226761,36	Картометрический метод	5,00	–
4386	468627,92	4226751,08	Картометрический метод	5,00	–
4387	468642,98	4226750,64	Картометрический метод	5,00	–
4388	468646,59	4226832,79	Картометрический метод	5,00	–
4389	468648,40	4226855,45	Картометрический метод	5,00	–
4390	468653,10	4226868,02	Картометрический метод	5,00	–

4391	468654,34	4226869,83	Картометрический метод	5,00	–
4392	468648,48	4226880,59	Картометрический метод	5,00	–
4393	468642,32	4226917,60	Картометрический метод	5,00	–
4394	468647,80	4226935,41	Картометрический метод	5,00	–
4395	468669,04	4226948,43	Картометрический метод	5,00	–
4396	468682,74	4226962,14	Картометрический метод	5,00	–
4397	468669,04	4226978,58	Картометрический метод	5,00	–
4398	468672,47	4226990,92	Картометрический метод	5,00	–
4399	468704,68	4227032,72	Картометрический метод	5,00	–
4400	468715,64	4227040,95	Картометрический метод	5,00	–
4401	468738,25	4227044,37	Картометрический метод	5,00	–
4402	468743,74	4227050,54	Картометрический метод	5,00	–
4403	468736,19	4227069,73	Картометрический метод	5,00	–
4404	468710,84	4227086,18	Картометрический метод	5,00	–
4405	468671,78	4227095,77	Картометрический метод	5,00	–
4406	468660,14	4227101,93	Картометрический метод	5,00	–
4407	468656,70	4227121,13	Картометрический метод	5,00	–
4408	468651,91	4227131,41	Картометрический метод	5,00	–
4409	468627,92	4227140,31	Картометрический метод	5,00	–
4410	468592,98	4227143,74	Картометрический метод	5,00	–
4411	468573,79	4227138,94	Картометрический метод	5,00	–
4412	468546,38	4227124,55	Картометрический метод	5,00	–
4413	468512,80	4227119,07	Картометрический метод	5,00	–
4414	468498,41	4227114,95	Картометрический метод	5,00	–
4415	468479,91	4227095,77	Картометрический метод	5,00	–
4416	468466,20	4227092,34	Картометрический метод	5,00	–
4417	468460,04	4227100,56	Картометрический метод	5,00	–
4418	468464,15	4227129,35	Картометрический метод	5,00	–
4419	468468,94	4227151,28	Картометрический метод	5,00	–
4420	468478,54	4227156,75	Картометрический метод	5,00	–
4421	468503,90	4227149,90	Картометрический метод	5,00	–
4422	468522,40	4227143,74	Картометрический метод	5,00	–
4423	468535,41	4227149,22	Картометрический метод	5,00	–
4424	468536,78	4227160,18	Картометрический метод	5,00	–
4425	468518,28	4227181,43	Картометрический метод	5,00	–



4426	468504,58	4227199,92	Картометрический метод	5,00	–
4427	468471,69	4227208,84	Картометрический метод	5,00	–
4428	468466,89	4227217,75	Картометрический метод	5,00	–
4429	468468,04	4227234,83	Картометрический метод	5,00	–
4430	468468,66	4227240,77	Картометрический метод	5,00	–
4431	468479,96	4227240,77	Картометрический метод	5,00	–
4432	468490,10	4227236,95	Картометрический метод	5,00	–
4433	468509,60	4227224,03	Картометрический метод	5,00	–
4434	468539,30	4227199,75	Картометрический метод	5,00	–
4435	468543,64	4227206,78	Картометрический метод	5,00	–
4436	468565,57	4227219,81	Картометрический метод	5,00	–
4437	468573,79	4227230,77	Картометрический метод	5,00	–
4438	468570,37	4227249,95	Картометрический метод	5,00	–
4439	468571,05	4227256,12	Картометрический метод	5,00	–
4440	468591,61	4227251,33	Картометрический метод	5,00	–
4441	468621,76	4227238,99	Картометрический метод	5,00	–
4442	468644,38	4227254,76	Картометрический метод	5,00	–
4443	468682,06	4227292,44	Картометрический метод	5,00	–
4444	468710,84	4227304,09	Картометрический метод	5,00	–
4445	468732,77	4227305,46	Картометрический метод	5,00	–
4446	468751,96	4227295,18	Картометрический метод	5,00	–
4447	468764,98	4227319,17	Картометрический метод	5,00	–
4448	468787,59	4227380,84	Картометрический метод	5,00	–
4449	468804,04	4227417,16	Картометрический метод	5,00	–
4450	468828,02	4227437,72	Картометрический метод	5,00	–
4451	468838,98	4227454,17	Картометрический метод	5,00	–
4452	468830,76	4227472,67	Картометрический метод	5,00	–
4453	468803,35	4227500,07	Картометрический метод	5,00	–
4454	468776,62	4227504,19	Картометрический метод	5,00	–
4455	468751,96	4227493,23	Картометрический метод	5,00	–
4456	468735,51	4227479,52	Картометрический метод	5,00	–
4457	468726,60	4227469,92	Картометрический метод	5,00	–
4458	468715,64	4227474,04	Картометрический метод	5,00	–
4459	468719,06	4227485,69	Картометрический метод	5,00	–
4460	468737,57	4227521,33	Картометрический метод	5,00	–

4461	468735,51	4227539,83	Картометрический метод	5,00	–
4462	468703,30	4227554,91	Картометрический метод	5,00	–
4463	468669,73	4227569,29	Картометрический метод	5,00	–
4464	468654,65	4227579,57	Картометрический метод	5,00	–
4465	468637,52	4227609,04	Картометрический метод	5,00	–
4466	468620,39	4227617,26	Картометрический метод	5,00	–
4467	468595,72	4227615,20	Картометрический метод	5,00	–
4468	468555,29	4227632,34	Картометрический метод	5,00	–
4469	468523,08	4227648,77	Картометрический метод	5,00	–
4470	468519,66	4227657,68	Картометрический метод	5,00	–
4471	468521,71	4227662,48	Картометрический метод	5,00	–
4472	468534,73	4227659,05	Картометрический метод	5,00	–
4473	468591,61	4227626,85	Картометрический метод	5,00	–
4474	468601,88	4227624,80	Картометрический метод	5,00	–
4475	468602,57	4227639,88	Картометрический метод	5,00	–
4476	468587,50	4227658,37	Картометрический метод	5,00	–
4477	468590,92	4227679,62	Картометрический метод	5,00	–
4478	468600,52	4227696,07	Картометрический метод	5,00	–
4479	468612,16	4227697,44	Картометрический метод	5,00	–
4480	468682,74	4227657,00	Картометрический метод	5,00	–
4481	468694,40	4227653,58	Картометрический метод	5,00	–
4482	468772,52	4227615,89	Картометрический метод	5,00	–
4483	468779,37	4227618,63	Картометрический метод	5,00	–
4484	468778,00	4227632,34	Картометрический метод	5,00	–
4485	468782,80	4227641,93	Картометрический метод	5,00	–
4486	468798,55	4227637,13	Картометрический метод	5,00	–
4487	468818,43	4227638,50	Картометрический метод	5,00	–
4488	468834,88	4227639,19	Картометрический метод	5,00	–
4489	468858,17	4227662,49	Картометрический метод	5,00	–
4490	468878,04	4227680,30	Картометрический метод	5,00	–
4491	468912,31	4227702,92	Картометрический метод	5,00	–
4492	468954,11	4227715,25	Картометрический метод	5,00	–
4493	468969,87	4227726,22	Картометрический метод	5,00	–
4494	468975,35	4227733,08	Картометрический метод	5,00	–
4495	468969,18	4227746,77	Картометрический метод	5,00	–

4496	468960,27	4227752,26	Картометрический метод	5,00	–
4497	468953,42	4227752,26	Картометрический метод	5,00	–
4498	468921,90	4227745,40	Картометрический метод	5,00	–
4499	468897,91	4227746,77	Картометрический метод	5,00	–
4500	468884,90	4227758,42	Картометрический метод	5,00	–
4501	468886,96	4227779,67	Картометрический метод	5,00	–
4502	468884,90	4227790,63	Картометрический метод	5,00	–
4503	468863,66	4227807,08	Картометрический метод	5,00	–
4504	468800,61	4227833,12	Картометрический метод	5,00	–
4505	468769,77	4227848,20	Картометрический метод	5,00	–
4506	468751,96	4227865,33	Картометрический метод	5,00	–
4507	468741,00	4227881,09	Картометрический метод	5,00	–
4508	468729,34	4227883,82	Картометрический метод	5,00	–
4509	468721,80	4227880,40	Картометрический метод	5,00	–
4510	468720,44	4227860,53	Картометрический метод	5,00	–
4511	468723,86	4227829,70	Картометрический метод	5,00	–
4512	468727,98	4227810,50	Картометрический метод	5,00	–
4513	468712,22	4227806,40	Картометрический метод	5,00	–
4514	468699,19	4227821,48	Картометрический метод	5,00	–
4515	468679,32	4227863,96	Картометрический метод	5,00	–
4516	468667,67	4227885,19	Картометрический метод	5,00	–
4517	468646,43	4227888,61	Картометрический метод	5,00	–
4518	468630,66	4227885,88	Картометрический метод	5,00	–
4519	468591,61	4227867,38	Картометрический метод	5,00	–
4520	468566,26	4227855,06	Картометрический метод	5,00	–
4521	468552,55	4227853,00	Картометрический метод	5,00	–
4522	468534,73	4227855,05	Картометрический метод	5,00	–
4523	468521,02	4227858,46	Картометрический метод	5,00	–
4524	468510,75	4227857,09	Картометрический метод	5,00	–
4525	468490,19	4227846,13	Картометрический метод	5,00	–
4526	468507,32	4227824,89	Картометрический метод	5,00	–
4527	468509,38	4227816,67	Картометрический метод	5,00	–
4528	468501,84	4227808,44	Картометрический метод	5,00	–
4529	468461,41	4227801,59	Картометрический метод	5,00	–
4530	468451,82	4227789,94	Картометрический метод	5,00	–

4531	468442,91	4227784,46	Картометрический метод	5,00	–
4532	468425,09	4227783,09	Картометрический метод	5,00	–
4533	468405,90	4227771,44	Картометрический метод	5,00	–
4534	468386,72	4227759,10	Картометрический метод	5,00	–
4535	468374,38	4227750,19	Картометрический метод	5,00	–
4536	468373,01	4227739,23	Картометрический метод	5,00	–
4537	468375,75	4227724,15	Картометрический метод	5,00	–
4538	468364,79	4227718,67	Картометрический метод	5,00	–
4539	468341,49	4227724,15	Картометрический метод	5,00	–
4540	468318,19	4227739,23	Картометрический метод	5,00	–
4541	468304,48	4227746,08	Картометрический метод	5,00	–
4542	468266,80	4227746,76	Картометрический метод	5,00	–
4543	468225,68	4227740,60	Картометрический метод	5,00	–
4544	468210,60	4227743,35	Картометрический метод	5,00	–
4545	468207,18	4227757,73	Картометрический метод	5,00	–
4546	468194,84	4227775,55	Картометрический метод	5,00	–
4547	468168,12	4227788,56	Картометрический метод	5,00	–
4548	468134,54	4227799,54	Картометрический метод	5,00	–
4549	468116,73	4227785,14	Картометрический метод	5,00	–
4550	468100,28	4227782,40	Картометрический метод	5,00	–
4551	468082,46	4227787,89	Картометрический метод	5,00	–
4552	468080,40	4227799,54	Картометрический метод	5,00	–
4553	468079,93	4227804,76	Картометрический метод	5,00	–
4554	468058,94	4227803,72	Картометрический метод	5,00	–
4555	468057,85	4227809,62	Картометрический метод	5,00	–
4556	468055,05	4227822,14	Картометрический метод	5,00	–
4557	468055,74	4227836,54	Картометрический метод	5,00	–
4558	468074,24	4227842,02	Картометрический метод	5,00	–
4559	468099,60	4227843,40	Картометрический метод	5,00	–
4560	468116,04	4227830,37	Картометрический метод	5,00	–
4561	468141,40	4227829,00	Картометрический метод	5,00	–
4562	468172,23	4227835,85	Картометрический метод	5,00	–
4563	468187,99	4227859,84	Картометрический метод	5,00	–
4564	468202,38	4227929,05	Картометрический метод	5,00	–
4565	468207,18	4227950,29	Картометрический метод	5,00	–

4566	468216,77	4227957,83	Картометрический метод	5,00	–
4567	468224,31	4227948,92	Картометрический метод	5,00	–
4568	468221,57	4227919,46	Картометрический метод	5,00	–
4569	468220,88	4227900,26	Картометрический метод	5,00	–
4570	468231,16	4227892,73	Картометрический метод	5,00	–
4571	468276,39	4227905,07	Картометрический метод	5,00	–
4572	468305,17	4227916,03	Картометрический метод	5,00	–
4573	468325,73	4227913,97	Картометрический метод	5,00	–
4574	468326,41	4227906,44	Картометрический метод	5,00	–
4575	468312,02	4227888,61	Картометрический метод	5,00	–
4576	468257,89	4227871,49	Картометрический метод	5,00	–
4577	468222,94	4227857,09	Картометрический метод	5,00	–
4578	468216,77	4227841,34	Картометрический метод	5,00	–
4579	468218,83	4227818,72	Картометрический метод	5,00	–
4580	468234,59	4227798,85	Картометрический метод	5,00	–
4581	468237,33	4227789,25	Картометрический метод	5,00	–
4582	468227,74	4227779,66	Картометрический метод	5,00	–
4583	468241,44	4227774,87	Картометрический метод	5,00	–
4584	468265,42	4227774,18	Картометрический метод	5,00	–
4585	468282,56	4227777,61	Картометрический метод	5,00	–
4586	468307,91	4227787,20	Картометрический метод	5,00	–
4587	468353,14	4227809,13	Картометрический метод	5,00	–
4588	468401,10	4227823,51	Картометрический метод	5,00	–
4589	468398,37	4227836,54	Картометрический метод	5,00	–
4590	468401,79	4227849,56	Картометрический метод	5,00	–
4591	468400,42	4227864,64	Картометрический метод	5,00	–
4592	468407,96	4227872,86	Картометрический метод	5,00	–
4593	468418,24	4227872,86	Картометрический метод	5,00	–
4594	468427,14	4227859,15	Картометрический метод	5,00	–
4595	468441,54	4227859,15	Картометрический метод	5,00	–
4596	468483,34	4227883,14	Картометрический метод	5,00	–
4597	468490,19	4227893,42	Картометрический метод	5,00	–
4598	468486,08	4227913,97	Картометрический метод	5,00	–
4599	468466,89	4227932,48	Картометрический метод	5,00	–
4600	468458,67	4227938,64	Картометрический метод	5,00	–

4601	468444,96	4227941,39	Картометрический метод	5,00	–
4602	468443,59	4227949,61	Картометрический метод	5,00	–
4603	468458,67	4227955,10	Картометрический метод	5,00	–
4604	468472,38	4227945,49	Картометрический метод	5,00	–
4605	468501,16	4227915,34	Картометрический метод	5,00	–
4606	468515,54	4227906,44	Картометрический метод	5,00	–
4607	468527,88	4227910,55	Картометрический метод	5,00	–
4608	468530,62	4227920,14	Картометрический метод	5,00	–
4609	468523,08	4227937,27	Картометрический метод	5,00	–
4610	468508,69	4227954,41	Картометрический метод	5,00	–
4611	468495,67	4227966,74	Картометрический метод	5,00	–
4612	468501,84	4227972,91	Картометрический метод	5,00	–
4613	468521,02	4227968,11	Картометрический метод	5,00	–
4614	468547,75	4227951,67	Картометрический метод	5,00	–
4615	468573,10	4227935,21	Картометрический метод	5,00	–
4616	468582,70	4227935,90	Картометрический метод	5,00	–
4617	468596,40	4227940,70	Картометрический метод	5,00	–
4618	468619,02	4227959,89	Картометрический метод	5,00	–
4619	468640,26	4227978,40	Картометрический метод	5,00	–
4620	468669,04	4228005,80	Картометрический метод	5,00	–
4621	468680,69	4228030,47	Картометрический метод	5,00	–
4622	468682,74	4228061,31	Картометрический метод	5,00	–
4623	468679,32	4228077,76	Картометрический метод	5,00	–
4624	468682,07	4228092,14	Картометрический метод	5,00	–
4625	468688,24	4228098,32	Картометрический метод	5,00	–
4626	468699,20	4228102,42	Картометрический метод	5,00	–
4627	468706,74	4228116,82	Картометрический метод	5,00	–
4628	468710,85	4228129,15	Картометрический метод	5,00	–
4629	468703,31	4228143,55	Картометрический метод	5,00	–
4630	468687,21	4228151,08	Картометрический метод	5,00	–
4631	468596,76	4228096,26	Картометрический метод	5,00	–
4632	468615,26	4228078,45	Картометрический метод	5,00	–
4633	468610,46	4228066,11	Картометрический метод	5,00	–
4634	468594,69	4228053,77	Картометрический метод	5,00	–
4635	468528,90	4228026,36	Картометрический метод	5,00	–

4636	468458,32	4227997,58	Картометрический метод	5,00	–
4637	468446,68	4227996,21	Картометрический метод	5,00	–
4638	468402,14	4227972,22	Картометрический метод	5,00	–
4639	468374,73	4227966,74	Картометрический метод	5,00	–
4640	468358,96	4227959,89	Картометрический метод	5,00	–
4641	468343,89	4227967,42	Картометрический метод	5,00	–
4642	468327,44	4227990,72	Картометрический метод	5,00	–
4643	468316,48	4227993,47	Картометрический метод	5,00	–
4644	468303,46	4227986,62	Картометрический метод	5,00	–
4645	468304,14	4227978,40	Картометрический метод	5,00	–
4646	468309,62	4227970,16	Картометрический метод	5,00	–
4647	468303,46	4227962,63	Картометрический метод	5,00	–
4648	468279,48	4227970,16	Картометрический метод	5,00	–
4649	468269,88	4227993,47	Картометрический метод	5,00	–
4650	468292,50	4228023,61	Картометрический метод	5,00	–
4651	468302,09	4228051,03	Картометрический метод	5,00	–
4652	468295,93	4228069,53	Картометрический метод	5,00	–
4653	468279,49	4228083,24	Картометрический метод	5,00	–
4654	468265,78	4228083,92	Картометрический метод	5,00	–
4655	468239,05	4228072,27	Картометрический метод	5,00	–
4656	468223,98	4228062,68	Картометрический метод	5,00	–
4657	468217,12	4228051,03	Картометрический метод	5,00	–
4658	468210,26	4228044,86	Картометрический метод	5,00	–
4659	468200,67	4228055,15	Картометрический метод	5,00	–
4660	468191,09	4228083,92	Картометрический метод	5,00	–
4661	468150,65	4228064,74	Картометрический метод	5,00	–
4662	468108,84	4228035,95	Картометрический метод	5,00	–
4663	468078,01	4228024,30	Картометрический метод	5,00	–
4664	468057,45	4228027,73	Картометрический метод	5,00	–
4665	468051,97	4228040,75	Картометрический метод	5,00	–
4666	468047,87	4228065,42	Картометрический метод	5,00	–
4667	468041,70	4228085,29	Картометрический метод	5,00	–
4668	468031,42	4228103,79	Картометрический метод	5,00	–
4669	468024,57	4228112,70	Картометрический метод	5,00	–
4670	468029,37	4228122,29	Картометрический метод	5,00	–

4671	468041,70	4228129,84	Картометрический метод	5,00	–
4672	468075,27	4228140,80	Картометрический метод	5,00	–
4673	468113,65	4228165,46	Картометрический метод	5,00	–
4674	468220,55	4228224,40	Картометрический метод	5,00	–
4675	468335,67	4228276,49	Картометрический метод	5,00	–
4676	468403,52	4228303,21	Картометрический метод	5,00	–
4677	468422,02	4228277,86	Картометрический метод	5,00	–
4678	468428,87	4228257,98	Картометрический метод	5,00	–
4679	468443,26	4228231,26	Картометрический метод	5,00	–
4680	468446,00	4228216,87	Картометрический метод	5,00	–
4681	468453,54	4228208,64	Картометрический метод	5,00	–
4682	468472,04	4228209,33	Картометрический метод	5,00	–
4683	468495,34	4228223,03	Картометрический метод	5,00	–
4684	468502,88	4228230,57	Картометрический метод	5,00	–
4685	468491,91	4228261,41	Картометрический метод	5,00	–
4686	468487,11	4228296,36	Картометрический метод	5,00	–
4687	468492,60	4228323,76	Картометрический метод	5,00	–
4688	468539,19	4228377,21	Картометрический метод	5,00	–
4689	468583,74	4228423,13	Картометрический метод	5,00	–
4690	468618,00	4228449,86	Картометрический метод	5,00	–
4691	468618,69	4228462,88	Картометрический метод	5,00	–
4692	468600,19	4228483,44	Картометрический метод	5,00	–
4693	468586,48	4228488,24	Картометрический метод	5,00	–
4694	468559,75	4228481,38	Картометрический метод	5,00	–
4695	468550,16	4228486,87	Картометрический метод	5,00	–
4696	468533,71	4228506,05	Картометрический метод	5,00	–
4697	468520,69	4228510,85	Картометрический метод	5,00	–
4698	468517,27	4228519,07	Картометрический метод	5,00	–
4699	468520,69	4228526,61	Картометрический метод	5,00	–
4700	468485,06	4228538,26	Картометрический метод	5,00	–
4701	468472,73	4228520,44	Картометрический метод	5,00	–
4702	468474,78	4228485,49	Картометрический метод	5,00	–
4703	468480,95	4228464,94	Картометрический метод	5,00	–
4704	468474,10	4228462,88	Картометрический метод	5,00	–
4705	468464,51	4228470,41	Картометрический метод	5,00	–



4706	468456,28	4228505,36	Картометрический метод	5,00	–
4707	468441,20	4228549,91	Картометрический метод	5,00	–
4708	468371,31	4228562,24	Картометрический метод	5,00	–
3877	468273,31	4228567,72	Картометрический метод	5,00	–
4709	467873,14	4227286,36	Картометрический метод	5,00	–
4710	467885,80	4227281,83	Картометрический метод	5,00	–
4711	467891,22	4227267,36	Картометрический метод	5,00	–
4712	467881,22	4227210,50	Картометрический метод	5,00	–
4713	467891,22	4227184,17	Картометрический метод	5,00	–
4714	467899,36	4227176,04	Картометрический метод	5,00	–
4715	467919,26	4227172,42	Картометрический метод	5,00	–
4716	467928,30	4227172,42	Картометрический метод	5,00	–
4717	467936,44	4227165,18	Картометрический метод	5,00	–
4718	467927,39	4227146,20	Картометрический метод	5,00	–
4719	467912,92	4227114,55	Картометрический метод	5,00	–
4720	467912,02	4227083,80	Картометрический метод	5,00	–
4721	467926,48	4227052,15	Картометрический метод	5,00	–
4722	467923,77	4227043,11	Картометрический метод	5,00	–
4723	467877,66	4227011,46	Картометрический метод	5,00	–
4724	467846,91	4226993,37	Картометрический метод	5,00	–
4725	467829,74	4226997,00	Картометрический метод	5,00	–
4726	467820,69	4227015,07	Картометрический метод	5,00	–
4727	467799,90	4227040,40	Картометрический метод	5,00	–
4728	467778,19	4227045,82	Картометрический метод	5,00	–
4729	467751,08	4227041,30	Картометрический метод	5,00	–
4730	467719,43	4227038,59	Картометрический метод	5,00	–
4731	467693,21	4227044,91	Картометрический метод	5,00	–
4732	467669,70	4227049,44	Картометрический метод	5,00	–
4733	467644,38	4227038,59	Картометрический метод	5,00	–
4734	467624,49	4227025,02	Картометрический метод	5,00	–
4735	467614,54	4226995,19	Картометрический метод	5,00	–
4736	467623,59	4226973,49	Картометрический метод	5,00	–
4737	467615,45	4226962,63	Картометрический метод	5,00	–
4738	467578,37	4226921,04	Картометрический метод	5,00	–
4739	467560,29	4226898,43	Картометрический метод	5,00	–

4740	467570,24	4226887,58	Картометрический метод	5,00	–
4741	467587,41	4226885,78	Картометрический метод	5,00	–
4742	467616,35	4226908,38	Картометрический метод	5,00	–
4743	467643,47	4226944,54	Картометрический метод	5,00	–
4744	467660,65	4226940,02	Картометрический метод	5,00	–
4745	467676,93	4226920,14	Картометрический метод	5,00	–
4746	467671,51	4226902,05	Картометрический метод	5,00	–
4747	467601,88	4226817,95	Картометрический метод	5,00	–
4748	467590,13	4226830,61	Картометрический метод	5,00	–
4749	467577,47	4226838,75	Картометрический метод	5,00	–
4750	467548,53	4226810,72	Картометрический метод	5,00	–
4751	467526,83	4226808,00	Картометрический метод	5,00	–
4752	467513,27	4226828,81	Картометрический метод	5,00	–
4753	467496,99	4226830,61	Картометрический метод	5,00	–
4754	467476,19	4226828,81	Картометрический метод	5,00	–
4755	467469,87	4226840,56	Картометрический метод	5,00	–
4756	467463,53	4226845,99	Картометрический метод	5,00	–
4757	467449,97	4226838,75	Картометрический метод	5,00	–
4758	467439,12	4226834,24	Картометрический метод	5,00	–
4759	467430,99	4226848,70	Картометрический метод	5,00	–
4760	467432,79	4226914,70	Картометрический метод	5,00	–
4761	467427,37	4226946,36	Картометрический метод	5,00	–
4762	467427,37	4226979,81	Картометрический метод	5,00	–
4763	467411,99	4227005,12	Картометрический метод	5,00	–
4764	467415,61	4227034,07	Картометрический метод	5,00	–
4765	467426,47	4227050,34	Картометрический метод	5,00	–
4766	467446,35	4227063,91	Картометрический метод	5,00	–
4767	467448,17	4227072,95	Картометрический метод	5,00	–
4768	467441,83	4227086,51	Картометрический метод	5,00	–
4769	467462,63	4227130,82	Картометрический метод	5,00	–
4770	467485,24	4227190,50	Картометрический метод	5,00	–
4771	467496,99	4227207,69	Картометрический метод	5,00	–
4772	467505,13	4227209,49	Картометрический метод	5,00	–
4773	467514,17	4227204,97	Картометрический метод	5,00	–
4774	467529,55	4227213,10	Картометрический метод	5,00	–

4775	467539,49	4227217,63	Картометрический метод	5,00	–
4776	467552,15	4227204,97	Картометрический метод	5,00	–
4777	467562,10	4227178,74	Картометрический метод	5,00	–
4778	467573,85	4227174,22	Картометрический метод	5,00	–
4779	467619,06	4227192,31	Картометрический метод	5,00	–
4780	467634,43	4227204,97	Картометрический метод	5,00	–
4781	467641,65	4227211,04	Картометрический метод	5,00	–
4782	467665,31	4227191,36	Картометрический метод	5,00	–
4783	467691,08	4227178,48	Картометрический метод	5,00	–
4784	467689,59	4227171,51	Картометрический метод	5,00	–
4785	467674,22	4227132,63	Картометрический метод	5,00	–
4786	467675,13	4227095,56	Картометрический метод	5,00	–
4787	467685,97	4227070,24	Картометрический метод	5,00	–
4788	467692,31	4227066,62	Картометрический метод	5,00	–
4789	467712,19	4227086,51	Картометрический метод	5,00	–
4790	467770,96	4227114,55	Картометрический метод	5,00	–
4791	467794,47	4227141,68	Картометрический метод	5,00	–
4792	467809,75	4227166,02	Картометрический метод	5,00	–
4793	467831,54	4227185,08	Картометрический метод	5,00	–
4794	467863,19	4227204,97	Картометрический метод	5,00	–
4795	467865,00	4227226,67	Картометрический метод	5,00	–
4796	467855,05	4227261,93	Картометрический метод	5,00	–
4797	467863,19	4227280,02	Картометрический метод	5,00	–
4709	467873,14	4227286,36	Картометрический метод	5,00	–
4798	468160,27	4227647,76	Картометрический метод	5,00	–
4799	468181,05	4227641,81	Картометрический метод	5,00	–
4800	468193,91	4227628,96	Картометрический метод	5,00	–
4801	468212,71	4227627,97	Картометрический метод	5,00	–
4802	468228,54	4227628,96	Картометрический метод	5,00	–
4803	468249,32	4227615,10	Картометрический метод	5,00	–
4804	468269,10	4227612,13	Картометрический метод	5,00	–
4805	468294,83	4227605,21	Картометрический метод	5,00	–
4806	468304,72	4227592,35	Картометрический метод	5,00	–
4807	468307,69	4227583,44	Картометрический метод	5,00	–
4808	468303,73	4227557,71	Картометрический метод	5,00	–

4809	468302,74	4227537,93	Картометрический метод	5,00	–
4810	468313,62	4227531,99	Картометрический метод	5,00	–
4811	468320,55	4227525,07	Картометрический метод	5,00	–
4812	468321,54	4227517,15	Картометрический метод	5,00	–
4813	468321,54	4227499,34	Картометрический метод	5,00	–
4814	468335,40	4227485,49	Картометрический метод	5,00	–
4815	468354,19	4227468,67	Картометрический метод	5,00	–
4816	468358,15	4227462,75	Картометрический метод	5,00	–
4817	468361,12	4227456,81	Картометрический метод	5,00	–
4818	468363,10	4227446,91	Картометрический метод	5,00	–
4819	468344,30	4227450,86	Картометрический метод	5,00	–
4820	468328,46	4227464,71	Картометрический метод	5,00	–
4821	468302,74	4227478,56	Картометрический метод	5,00	–
4822	468298,78	4227489,45	Картометрический метод	5,00	–
4823	468279,00	4227487,47	Картометрический метод	5,00	–
4824	468265,14	4227496,37	Картометрический метод	5,00	–
4825	468265,14	4227506,26	Картометрический метод	5,00	–
4826	468270,10	4227508,24	Картометрический метод	5,00	–
4827	468284,94	4227510,23	Картометрический метод	5,00	–
4828	468292,85	4227517,15	Картометрический метод	5,00	–
4829	468276,03	4227531,99	Картометрический метод	5,00	–
4830	468279,00	4227553,76	Картометрический метод	5,00	–
4831	468278,01	4227574,54	Картометрический метод	5,00	–
4832	468247,34	4227592,35	Картометрический метод	5,00	–
4833	468224,58	4227613,12	Картометрический метод	5,00	–
4834	468207,76	4227614,11	Картометрический метод	5,00	–
4835	468193,91	4227601,25	Картометрический метод	5,00	–
4836	468193,91	4227587,40	Картометрический метод	5,00	–
4837	468210,73	4227585,42	Картометрический метод	5,00	–
4838	468227,55	4227582,45	Картометрический метод	5,00	–
4839	468237,44	4227570,58	Картометрический метод	5,00	–
4840	468227,55	4227551,78	Картометрический метод	5,00	–
4841	468228,54	4227545,85	Картометрический метод	5,00	–
4842	468234,48	4227539,91	Картометрический метод	5,00	–
4843	468229,53	4227535,94	Картометрический метод	5,00	–

4844	468211,72	4227534,96	Картометрический метод	5,00	–
4845	468195,89	4227536,94	Картометрический метод	5,00	–
4846	468189,96	4227550,79	Картометрический метод	5,00	–
4847	468175,11	4227565,64	Картометрический метод	5,00	–
4848	468149,38	4227567,61	Картометрический метод	5,00	–
4849	468102,88	4227565,64	Картометрический метод	5,00	–
4850	468049,46	4227566,63	Картометрический метод	5,00	–
4851	468055,40	4227572,56	Картометрический метод	5,00	–
4852	468084,09	4227588,38	Картометрический метод	5,00	–
4853	468141,47	4227598,29	Картометрический метод	5,00	–
4854	468164,23	4227613,12	Картометрический метод	5,00	–
4855	468172,14	4227621,04	Картометрический метод	5,00	–
4856	468165,22	4227632,91	Картометрический метод	5,00	–
4857	468139,50	4227642,80	Картометрический метод	5,00	–
4858	468142,46	4227646,77	Картометрический метод	5,00	–
4798	468160,27	4227647,76	Картометрический метод	5,00	–
4859	467663,79	4226819,32	Картометрический метод	5,00	–
4860	467686,42	4226804,92	Картометрический метод	5,00	–
4861	467709,05	4226786,41	Картометрический метод	5,00	–
4862	467698,76	4226762,75	Картометрический метод	5,00	–
4863	467686,42	4226725,72	Картометрический метод	5,00	–
4864	467685,39	4226698,98	Картометрический метод	5,00	–
4865	467699,78	4226632,12	Картометрический метод	5,00	–
4866	467696,69	4226615,67	Картометрический метод	5,00	–
4867	467679,21	4226598,18	Картометрический метод	5,00	–
4868	467669,95	4226585,84	Картометрический метод	5,00	–
4869	467655,55	4226584,81	Картометрический метод	5,00	–
4870	467656,58	4226607,43	Картометрический метод	5,00	–
4871	467659,66	4226632,12	Картометрический метод	5,00	–
4872	467642,19	4226645,50	Картометрический метод	5,00	–
4873	467629,85	4226648,58	Картометрический метод	5,00	–
4874	467616,47	4226647,56	Картометрический метод	5,00	–
4875	467609,27	4226660,92	Картометрический метод	5,00	–
4876	467614,42	4226674,29	Картометрический метод	5,00	–
4877	467638,07	4226696,93	Картометрический метод	5,00	–

4878	467640,13	4226715,44	Картометрический метод	5,00	–
4879	467634,99	4226750,41	Картометрический метод	5,00	–
4880	467642,19	4226785,38	Картометрический метод	5,00	–
4881	467654,53	4226817,26	Картометрический метод	5,00	–
4859	467663,79	4226819,32	Картометрический метод	5,00	–
4882	467608,27	4227433,60	Картометрический метод	5,00	–
4883	467638,42	4227417,16	Картометрический метод	5,00	–
4884	467652,13	4227413,73	Картометрический метод	5,00	–
4885	467658,99	4227401,40	Картометрический метод	5,00	–
4886	467654,19	4227383,58	Картометрический метод	5,00	–
4887	467637,74	4227369,19	Картометрический метод	5,00	–
4888	467614,44	4227350,69	Картометрический метод	5,00	–
4889	467614,44	4227319,86	Картометрический метод	5,00	–
4890	467628,15	4227296,56	Картометрический метод	5,00	–
4891	467641,17	4227269,14	Картометрический метод	5,00	–
4892	467638,42	4227258,86	Картометрический метод	5,00	–
4893	467617,87	4227253,38	Картометрический метод	5,00	–
4894	467589,77	4227248,58	Картометрический метод	5,00	–
4895	467580,19	4227246,60	Картометрический метод	5,00	–
4896	467574,21	4227243,04	Картометрический метод	5,00	–
4897	467567,38	4227261,93	Картометрический метод	5,00	–
4898	467567,24	4227262,83	Картометрический метод	5,00	–
4899	467581,86	4227306,31	Картометрический метод	5,00	–
4900	467588,56	4227323,31	Картометрический метод	5,00	–
4901	467577,84	4227356,62	Картометрический метод	5,00	–
4902	467573,17	4227371,67	Картометрический метод	5,00	–
4903	467554,59	4227384,91	Картометрический метод	5,00	–
4904	467556,65	4227391,09	Картометрический метод	5,00	–
4905	467560,99	4227411,00	Картометрический метод	5,00	–
4906	467570,59	4227422,64	Картометрический метод	5,00	–
4907	467578,13	4227415,10	Картометрический метод	5,00	–
4908	467592,52	4227416,48	Картометрический метод	5,00	–
4909	467596,63	4227430,18	Картометрический метод	5,00	–
4882	467608,27	4227433,60	Картометрический метод	5,00	–

4910	468677,64	4227509,38	Картометрический метод	5,00	–
4911	468687,12	4227507,01	Картометрический метод	5,00	–
4912	468699,77	4227492,78	Картометрический метод	5,00	–
4913	468702,15	4227476,18	Картометрический метод	5,00	–
4914	468697,40	4227469,85	Картометрический метод	5,00	–
4915	468674,48	4227459,57	Картометрический метод	5,00	–
4916	468664,99	4227446,93	Картометрический метод	5,00	–
4917	468664,20	4227429,53	Картометрический метод	5,00	–
4918	468673,69	4227412,15	Картометрический метод	5,00	–
4919	468671,32	4227407,40	Картометрический метод	5,00	–
4920	468664,20	4227409,78	Картометрический метод	5,00	–
4921	468659,46	4227417,68	Картометрический метод	5,00	–
4922	468644,44	4227427,96	Картометрический метод	5,00	–
4923	468631,00	4227424,00	Картометрический метод	5,00	–
4924	468623,88	4227412,15	Картометрический метод	5,00	–
4925	468621,51	4227395,54	Картометрический метод	5,00	–
4926	468628,62	4227379,73	Картометрический метод	5,00	–
4927	468623,10	4227367,87	Картометрический метод	5,00	–
4928	468612,82	4227363,13	Картометрический метод	5,00	–
4929	468601,75	4227367,08	Картометрический метод	5,00	–
4930	468593,05	4227378,93	Картометрический метод	5,00	–
4931	468585,14	4227386,05	Картометрический метод	5,00	–
4932	468571,71	4227386,84	Картометрический метод	5,00	–
4933	468566,18	4227391,58	Картометрический метод	5,00	–
4934	468564,60	4227399,50	Картометрический метод	5,00	–
4935	468581,98	4227421,63	Картометрический метод	5,00	–
4936	468597,01	4227431,12	Картометрический метод	5,00	–
4937	468645,23	4227463,53	Картометрический метод	5,00	–
4938	468664,20	4227483,30	Картометрический метод	5,00	–
4910	468677,64	4227509,38	Картометрический метод	5,00	–
4939	463746,12	4219537,67	Картометрический метод	5,00	–
4940	463640,26	4219385,86	Картометрический метод	5,00	–
4941	463639,65	4219377,53	Картометрический метод	5,00	–
4942	463654,53	4219342,69	Картометрический метод	5,00	–
4943	463661,22	4219320,04	Картометрический метод	5,00	–

4944	463661,07	4219298,12	Картометрический метод	5,00	–
4945	463657,39	4219284,77	Картометрический метод	5,00	–
4946	463657,55	4219272,87	Картометрический метод	5,00	–
4947	463661,57	4219262,13	Картометрический метод	5,00	–
4948	463663,10	4219256,38	Картометрический метод	5,00	–
4949	463659,25	4219254,93	Картометрический метод	5,00	–
4950	463651,01	4219250,70	Картометрический метод	5,00	–
4951	463642,80	4219238,17	Картометрический метод	5,00	–
4952	463638,13	4219234,49	Картометрический метод	5,00	–
4953	463633,38	4219233,02	Картометрический метод	5,00	–
4954	463605,57	4219243,54	Картометрический метод	5,00	–
4955	463601,95	4219238,88	Картометрический метод	5,00	–
4956	463595,52	4219213,82	Картометрический метод	5,00	–
4957	463587,65	4219179,40	Картометрический метод	5,00	–
4958	463577,98	4219145,50	Картометрический метод	5,00	–
4959	463572,50	4219129,48	Картометрический метод	5,00	–
4960	463569,22	4219098,14	Картометрический метод	5,00	–
4961	463573,81	4219080,60	Картометрический метод	5,00	–
4962	463581,90	4219062,92	Картометрический метод	5,00	–
4963	463594,84	4219044,01	Картометрический метод	5,00	–
4964	463610,05	4219033,70	Картометрический метод	5,00	–
4965	463620,90	4219024,82	Картометрический метод	5,00	–
4966	463647,47	4219018,45	Картометрический метод	5,00	–
4967	463669,68	4219010,61	Картометрический метод	5,00	–
4968	463696,16	4218993,63	Картометрический метод	5,00	–
4969	463706,14	4218991,72	Картометрический метод	5,00	–
4970	463725,36	4219037,59	Картометрический метод	5,00	–
4971	463748,01	4219090,60	Картометрический метод	5,00	–
4972	463752,14	4219102,68	Картометрический метод	5,00	–
4973	463754,48	4219140,18	Картометрический метод	5,00	–
4974	463767,13	4219213,41	Картометрический метод	5,00	–
4975	463774,07	4219258,41	Картометрический метод	5,00	–
4976	463776,29	4219296,32	Картометрический метод	5,00	–
4977	463777,52	4219298,16	Картометрический метод	5,00	–
4978	463779,11	4219298,53	Картометрический метод	5,00	–



4979	463780,96	4219297,30	Картометрический метод	5,00	–
4980	463792,17	4219258,92	Картометрический метод	5,00	–
4981	463800,52	4219221,63	Картометрический метод	5,00	–
4982	463800,27	4219189,70	Картометрический метод	5,00	–
4983	463792,23	4219129,05	Картометрический метод	5,00	–
4984	463770,74	4219056,57	Картометрический метод	5,00	–
4985	463741,53	4219002,71	Картометрический метод	5,00	–
4986	463721,48	4218960,11	Картометрический метод	5,00	–
4987	463713,36	4218934,77	Картометрический метод	5,00	–
4988	463713,99	4218890,57	Картометрический метод	5,00	–
4989	463713,56	4218842,64	Картометрический метод	5,00	–
4990	463720,99	4218818,71	Картометрический метод	5,00	–
4991	463731,03	4218807,50	Картометрический метод	5,00	–
4992	463739,67	4218801,73	Картометрический метод	5,00	–
4993	463754,61	4218798,11	Картометрический метод	5,00	–
4994	463762,14	4218802,60	Картометрический метод	5,00	–
4995	463776,80	4218814,19	Картометрический метод	5,00	–
4996	463784,46	4218817,99	Картометрический метод	5,00	–
4997	463794,17	4218815,16	Картометрический метод	5,00	–
4998	463808,48	4218802,22	Картометрический метод	5,00	–
4999	463812,35	4218795,26	Картометрический метод	5,00	–
5000	463810,92	4218791,01	Картометрический метод	5,00	–
5001	463804,39	4218783,95	Картометрический метод	5,00	–
5002	463784,94	4218772,28	Картометрический метод	5,00	–
5003	463777,42	4218764,89	Картометрический метод	5,00	–
5004	463778,15	4218756,51	Картометрический метод	5,00	–
5005	463782,08	4218753,45	Картометрический метод	5,00	–
5006	463793,92	4218747,22	Картометрический метод	5,00	–
5007	463821,76	4218751,51	Картометрический метод	5,00	–
5008	463847,37	4218756,70	Картометрический метод	5,00	–
5009	463873,35	4218757,72	Картометрический метод	5,00	–
5010	463890,91	4218753,91	Картометрический метод	5,00	–
5011	463897,86	4218747,37	Картометрический метод	5,00	–
5012	463896,53	4218740,62	Картометрический метод	5,00	–
5013	463893,78	4218736,61	Картометрический метод	5,00	–

5014	463872,24	4218729,66	Картометрический метод	5,00	–
5015	463860,80	4218725,32	Картометрический метод	5,00	–
5016	463855,22	4218719,60	Картометрический метод	5,00	–
5017	463850,70	4218712,41	Картометрический метод	5,00	–
5018	463848,27	4218708,12	Картометрический метод	5,00	–
5019	463839,44	4218703,57	Картометрический метод	5,00	–
5020	463826,53	4218703,66	Картометрический метод	5,00	–
5021	463817,73	4218698,52	Картометрический метод	5,00	–
5022	463812,63	4218688,02	Картометрический метод	5,00	–
5023	463809,91	4218675,71	Картометрический метод	5,00	–
5024	463810,53	4218641,92	Картометрический метод	5,00	–
5025	463814,82	4218583,16	Картометрический метод	5,00	–
5026	463810,87	4218569,09	Картометрический метод	5,00	–
5027	463798,88	4218553,21	Картометрический метод	5,00	–
5028	463803,26	4218515,36	Картометрический метод	5,00	–
5029	463803,42	4218478,05	Картометрический метод	5,00	–
5030	463801,34	4218457,06	Картометрический метод	5,00	–
5031	463790,89	4218412,13	Картометрический метод	5,00	–
5032	463768,91	4218354,64	Картометрический метод	5,00	–
5033	463749,50	4218323,96	Картометрический метод	5,00	–
5034	463711,64	4218294,28	Картометрический метод	5,00	–
5035	463722,05	4218332,40	Картометрический метод	5,00	–
5036	463733,70	4218359,77	Картометрический метод	5,00	–
5037	463733,94	4218361,38	Картометрический метод	5,00	–
5038	463724,53	4218371,41	Картометрический метод	5,00	–
5039	463712,83	4218389,27	Картометрический метод	5,00	–
5040	463706,32	4218412,73	Картометрический метод	5,00	–
5041	463709,08	4218444,45	Картометрический метод	5,00	–
5042	463712,40	4218469,60	Картометрический метод	5,00	–
5043	463710,31	4218497,53	Картометрический метод	5,00	–
5044	463711,44	4218527,59	Картометрический метод	5,00	–
5045	463715,22	4218543,44	Картометрический метод	5,00	–
5046	463719,90	4218551,64	Картометрический метод	5,00	–
5047	463731,15	4218560,78	Картометрический метод	5,00	–
5048	463743,36	4218566,26	Картометрический метод	5,00	–

5049	463752,90	4218577,93	Картометрический метод	5,00	–
5050	463753,02	4218590,24	Картометрический метод	5,00	–
5051	463749,01	4218608,50	Картометрический метод	5,00	–
5052	463726,55	4218655,65	Картометрический метод	5,00	–
5053	463697,03	4218702,12	Картометрический метод	5,00	–
5054	463688,39	4218718,49	Картометрический метод	5,00	–
5055	463682,81	4218732,98	Картометрический метод	5,00	–
5056	463673,85	4218739,64	Картометрический метод	5,00	–
5057	463662,69	4218743,50	Картометрический метод	5,00	–
5058	463653,47	4218741,44	Картометрический метод	5,00	–
5059	463644,29	4218738,48	Картометрический метод	5,00	–
5060	463635,27	4218738,73	Картометрический метод	5,00	–
5061	463624,23	4218744,70	Картометрический метод	5,00	–
5062	463613,15	4218754,27	Картометрический метод	5,00	–
5063	463608,44	4218772,40	Картометрический метод	5,00	–
5064	463607,08	4218789,36	Картометрический метод	5,00	–
5065	463605,19	4218804,29	Картометрический метод	5,00	–
5066	463600,74	4218816,12	Картометрический метод	5,00	–
5067	463599,46	4218831,08	Картометрический метод	5,00	–
5068	463601,34	4218844,16	Картометрический метод	5,00	–
5069	463621,83	4218865,27	Картометрический метод	5,00	–
5070	463630,82	4218873,32	Картометрический метод	5,00	–
5071	463650,74	4218911,42	Картометрический метод	5,00	–
5072	463654,71	4218937,99	Картометрический метод	5,00	–
5073	463649,08	4218954,08	Картометрический метод	5,00	–
5074	463636,44	4218970,30	Картометрический метод	5,00	–
5075	463620,54	4218982,98	Картометрический метод	5,00	–
5076	463604,37	4218987,05	Картометрический метод	5,00	–
5077	463573,19	4218983,43	Картометрический метод	5,00	–
5078	463559,44	4218987,31	Картометрический метод	5,00	–
5079	463552,16	4218994,33	Картометрический метод	5,00	–
5080	463545,54	4219025,38	Картометрический метод	5,00	–
5081	463539,78	4219037,16	Картометрический метод	5,00	–
5082	463525,88	4219052,33	Картометрический метод	5,00	–
5083	463519,72	4219064,10	Картометрический метод	5,00	–

5084	463518,09	4219080,33	Картометрический метод	5,00	–
5085	463526,92	4219136,11	Картометрический метод	5,00	–
5086	463535,06	4219171,05	Картометрический метод	5,00	–
5087	463542,43	4219194,74	Картометрический метод	5,00	–
5088	463543,72	4219223,11	Картометрический метод	5,00	–
5089	463549,16	4219238,03	Картометрический метод	5,00	–
5090	463562,35	4219251,15	Картометрический метод	5,00	–
5091	463569,88	4219263,45	Картометрический метод	5,00	–
5092	463572,11	4219272,94	Картометрический метод	5,00	–
5093	463568,72	4219282,82	Картометрический метод	5,00	–
5094	463554,04	4219292,25	Картометрический метод	5,00	–
5095	463529,67	4219293,90	Картометрический метод	5,00	–
5096	463505,34	4219283,94	Картометрический метод	5,00	–
5097	463495,43	4219273,56	Картометрический метод	5,00	–
5098	463488,67	4219257,28	Картометрический метод	5,00	–
5099	463487,06	4219221,60	Картометрический метод	5,00	–
5100	463479,09	4219187,56	Картометрический метод	5,00	–
5101	463475,16	4219167,71	Картометрический метод	5,00	–
5102	463463,67	4219164,66	Картометрический метод	5,00	–
5103	463410,59	4219173,90	Картометрический метод	5,00	–
5104	463409,96	4219189,88	Картометрический метод	5,00	–
5105	463412,37	4219204,98	Картометрический метод	5,00	–
5106	463404,98	4219214,70	Картометрический метод	5,00	–
5107	463389,93	4219221,11	Картометрический метод	5,00	–
5108	463327,93	4219200,43	Картометрический метод	5,00	–
5109	463324,96	4219194,36	Картометрический метод	5,00	–
5110	463316,69	4219192,92	Картометрический метод	5,00	–
5111	463270,46	4219183,94	Картометрический метод	5,00	–
5112	463255,05	4219173,67	Картометрический метод	5,00	–
5113	463234,49	4219169,79	Картометрический метод	5,00	–
5114	463221,65	4219177,52	Картометрический метод	5,00	–
5115	463202,37	4219194,20	Картометрический метод	5,00	–
5116	463186,96	4219165,95	Картометрический метод	5,00	–
5117	463109,89	4219061,89	Картометрический метод	5,00	–
5118	463099,60	4219054,17	Картометрический метод	5,00	–

5119	463081,63	4219059,30	Картометрический метод	5,00	–
5120	463072,63	4219056,73	Картометрический метод	5,00	–
5121	463017,40	4218960,40	Картометрический метод	5,00	–
5122	463023,82	4218915,41	Картометрический метод	5,00	–
5123	462971,15	4218819,05	Картометрический метод	5,00	–
5124	462949,31	4218766,37	Картометрический метод	5,00	–
5125	462928,77	4218735,54	Картометрический метод	5,00	–
5126	463000,70	4218684,14	Картометрический метод	5,00	–
5127	463003,27	4218672,60	Картометрический метод	5,00	–
5128	462992,99	4218644,32	Картометрический метод	5,00	–
5129	462973,73	4218605,77	Картометрический метод	5,00	–
5130	463013,19	4218578,21	Картометрический метод	5,00	–
5131	463020,74	4218573,04	Картометрический метод	5,00	–
5132	463031,06	4218566,78	Картометрический метод	5,00	–
5133	463041,89	4218566,40	Картометрический метод	5,00	–
5134	463080,06	4218588,20	Картометрический метод	5,00	–
5135	463101,94	4218586,05	Картометрический метод	5,00	–
5136	463147,30	4218569,81	Картометрический метод	5,00	–
5137	463166,28	4218560,36	Картометрический метод	5,00	–
5138	463194,03	4218567,14	Картометрический метод	5,00	–
5139	463217,43	4218575,05	Картометрический метод	5,00	–
5140	463255,87	4218605,26	Картометрический метод	5,00	–
5141	463270,05	4218626,83	Картометрический метод	5,00	–
5142	463281,05	4218636,87	Картометрический метод	5,00	–
5143	463308,15	4218642,32	Картометрический метод	5,00	–
5144	463324,95	4218647,98	Картометрический метод	5,00	–
5145	463330,52	4218658,80	Картометрический метод	5,00	–
5146	463334,13	4218676,65	Картометрический метод	5,00	–
5147	463332,64	4218689,30	Картометрический метод	5,00	–
5148	463321,90	4218692,88	Картометрический метод	5,00	–
5149	463296,98	4218690,21	Картометрический метод	5,00	–
5150	463286,06	4218695,79	Картометрический метод	5,00	–
5151	463278,81	4218709,82	Картометрический метод	5,00	–
5152	463277,17	4218726,16	Картометрический метод	5,00	–
5153	463268,42	4218737,82	Картометрический метод	5,00	–

5154	463260,48	4218746,11	Картометрический метод	5,00	–
5155	463255,38	4218756,33	Картометрический метод	5,00	–
5156	463258,95	4218759,77	Картометрический метод	5,00	–
5157	463282,48	4218761,98	Картометрический метод	5,00	–
5158	463318,02	4218774,37	Картометрический метод	5,00	–
5159	463359,28	4218793,99	Картометрический метод	5,00	–
5160	463371,24	4218802,47	Картометрический метод	5,00	–
5161	463368,35	4218810,05	Картометрический метод	5,00	–
5162	463341,15	4218814,70	Картометрический метод	5,00	–
5163	463316,67	4218816,74	Картометрический метод	5,00	–
5164	463298,26	4218829,33	Картометрический метод	5,00	–
5165	463279,88	4218846,62	Картометрический метод	5,00	–
5166	463265,10	4218871,36	Картометрический метод	5,00	–
5167	463261,68	4218894,94	Картометрический метод	5,00	–
5168	463268,81	4218907,53	Картометрический метод	5,00	–
5169	463277,58	4218913,28	Картометрический метод	5,00	–
5170	463286,37	4218910,91	Картометрический метод	5,00	–
5171	463291,97	4218903,43	Картометрический метод	5,00	–
5172	463292,03	4218886,42	Картометрический метод	5,00	–
5173	463291,71	4218876,81	Картометрический метод	5,00	–
5174	463299,09	4218867,09	Картометрический метод	5,00	–
5175	463321,95	4218852,97	Картометрический метод	5,00	–
5176	463337,71	4218851,59	Картометрический метод	5,00	–
5177	463352,09	4218857,45	Картометрический метод	5,00	–
5178	463369,33	4218869,43	Картометрический метод	5,00	–
5179	463384,50	4218873,03	Картометрический метод	5,00	–
5180	463398,41	4218875,57	Картометрический метод	5,00	–
5181	463490,70	4218856,55	Картометрический метод	5,00	–
5182	463518,54	4218842,93	Картометрический метод	5,00	–
5183	463541,43	4218820,51	Картометрический метод	5,00	–
5184	463551,19	4218801,48	Картометрический метод	5,00	–
5185	463559,02	4218785,18	Картометрический метод	5,00	–
5186	463566,77	4218755,77	Картометрический метод	5,00	–
5187	463565,48	4218737,41	Картометрический метод	5,00	–
5188	463559,74	4218730,78	Картометрический метод	5,00	–

5189	463552,73	4218731,21	Картометрический метод	5,00	–
5190	463544,92	4218736,21	Картометрический метод	5,00	–
5191	463507,92	4218794,79	Картометрический метод	5,00	–
5192	463486,08	4218833,96	Картометрический метод	5,00	–
5193	463476,55	4218839,59	Картометрический метод	5,00	–
5194	463435,41	4218834,99	Картометрический метод	5,00	–
5195	463405,53	4218813,51	Картометрический метод	5,00	–
5196	463400,20	4218796,29	Картометрический метод	5,00	–
5197	463401,20	4218763,02	Картометрический метод	5,00	–
5198	463411,96	4218715,71	Картометрический метод	5,00	–
5199	463420,42	4218688,33	Картометрический метод	5,00	–
5200	463420,87	4218676,74	Картометрический метод	5,00	–
5201	463416,51	4218668,17	Картометрический метод	5,00	–
5202	463406,03	4218662,45	Картометрический метод	5,00	–
5203	463370,30	4218639,75	Картометрический метод	5,00	–
5204	463359,64	4218620,62	Картометрический метод	5,00	–
5205	463358,32	4218595,25	Картометрический метод	5,00	–
5206	463366,07	4218576,15	Картометрический метод	5,00	–
5207	463385,50	4218557,60	Картометрический метод	5,00	–
5208	463431,08	4218558,67	Картометрический метод	5,00	–
5209	463468,48	4218567,14	Картометрический метод	5,00	–
5210	463508,34	4218586,70	Картометрический метод	5,00	–
5211	463537,91	4218597,86	Картометрический метод	5,00	–
5212	463549,58	4218599,02	Картометрический метод	5,00	–
5213	463566,75	4218602,39	Картометрический метод	5,00	–
5214	463576,53	4218608,08	Картометрический метод	5,00	–
5215	463581,28	4218614,56	Картометрический метод	5,00	–
5216	463590,77	4218619,93	Картометрический метод	5,00	–
5217	463597,35	4218613,18	Картометрический метод	5,00	–
5218	463612,81	4218598,78	Картометрический метод	5,00	–
5219	463623,45	4218564,58	Картометрический метод	5,00	–
5220	463631,46	4218546,48	Картометрический метод	5,00	–
5221	463630,94	4218534,16	Картометрический метод	5,00	–
5222	463627,45	4218528,71	Картометрический метод	5,00	–
5223	463620,57	4218525,44	Картометрический метод	5,00	–

5224	463610,99	4218525,06	Картометрический метод	5,00	–
5225	463601,02	4218531,99	Картометрический метод	5,00	–
5226	463596,07	4218540,80	Картометрический метод	5,00	–
5227	463590,74	4218548,90	Картометрический метод	5,00	–
5228	463580,66	4218558,51	Картометрический метод	5,00	–
5229	463572,52	4218562,19	Картометрический метод	5,00	–
5230	463565,17	4218563,30	Картометрический метод	5,00	–
5231	463557,56	4218561,01	Картометрический метод	5,00	–
5232	463553,87	4218553,16	Картометрический метод	5,00	–
5233	463552,18	4218545,09	Картометрический метод	5,00	–
5234	463557,41	4218531,59	Картометрический метод	5,00	–
5235	463572,82	4218503,18	Картометрический метод	5,00	–
5236	463577,92	4218492,77	Картометрический метод	5,00	–
5237	463579,73	4218479,83	Картометрический метод	5,00	–
5238	463577,33	4218472,03	Картометрический метод	5,00	–
5239	463557,40	4218454,95	Картометрический метод	5,00	–
5240	463534,39	4218454,65	Картометрический метод	5,00	–
5241	463517,15	4218468,38	Картометрический метод	5,00	–
5242	463496,62	4218499,60	Картометрический метод	5,00	–
5243	463482,49	4218502,65	Картометрический метод	5,00	–
5244	463457,22	4218491,66	Картометрический метод	5,00	–
5245	463413,79	4218460,95	Картометрический метод	5,00	–
5246	463382,30	4218434,41	Картометрический метод	5,00	–
5247	463477,65	4218339,77	Картометрический метод	5,00	–
5248	463457,23	4218298,96	Картометрический метод	5,00	–
5249	463431,91	4218263,25	Картометрический метод	5,00	–
5250	463420,56	4218256,50	Картометрический метод	5,00	–
5251	463401,23	4218256,76	Картометрический метод	5,00	–
5252	463368,77	4218260,79	Картометрический метод	5,00	–
5253	463330,87	4218268,02	Картометрический метод	5,00	–
5254	463310,11	4218279,21	Картометрический метод	5,00	–
5255	463297,43	4218293,93	Картометрический метод	5,00	–
5256	463296,28	4218313,30	Картометрический метод	5,00	–
5257	463311,67	4218339,41	Картометрический метод	5,00	–
5258	463314,35	4218347,71	Картометрический метод	5,00	–



5259	463309,11	4218361,42	Картометрический метод	5,00	–
5260	463305,36	4218367,68	Картометрический метод	5,00	–
5261	463304,67	4218375,05	Картометрический метод	5,00	–
5262	463309,13	4218383,83	Картометрический метод	5,00	–
5263	463319,76	4218398,95	Картометрический метод	5,00	–
5264	463317,76	4218406,68	Картометрический метод	5,00	–
5265	463310,60	4218412,90	Картометрический метод	5,00	–
5266	463296,10	4218417,94	Картометрический метод	5,00	–
5267	463270,12	4218419,93	Картометрический метод	5,00	–
5268	463256,62	4218411,60	Картометрический метод	5,00	–
5269	463247,35	4218403,03	Картометрический метод	5,00	–
5270	463236,38	4218387,10	Картометрический метод	5,00	–
5271	463230,17	4218379,45	Картометрический метод	5,00	–
5272	463217,55	4218369,45	Картометрический метод	5,00	–
5273	463208,74	4218364,40	Картометрический метод	5,00	–
5274	463200,15	4218361,47	Картометрический метод	5,00	–
5275	463194,66	4218358,65	Картометрический метод	5,00	–
5276	463188,34	4218354,11	Картометрический метод	5,00	–
5277	463183,40	4218347,41	Картометрический метод	5,00	–
5278	463177,67	4218340,28	Картометрический метод	5,00	–
5279	463165,46	4218332,39	Картометрический метод	5,00	–
5280	463151,32	4218338,35	Картометрический метод	5,00	–
5281	463126,29	4218349,48	Картометрический метод	5,00	–
5282	463117,30	4218359,03	Картометрический метод	5,00	–
5283	463113,48	4218367,09	Картометрический метод	5,00	–
5284	463112,90	4218371,87	Картометрический метод	5,00	–
5285	463117,04	4218375,93	Картометрический метод	5,00	–
5286	463123,40	4218379,59	Картометрический метод	5,00	–
5287	463152,42	4218376,92	Картометрический метод	5,00	–
5288	463174,73	4218372,08	Картометрический метод	5,00	–
5289	463193,54	4218377,22	Картометрический метод	5,00	–
5290	463144,43	4218394,71	Картометрический метод	5,00	–
5291	463101,86	4218411,17	Картометрический метод	5,00	–
5292	463055,84	4218439,28	Картометрический метод	5,00	–
5293	463018,32	4218457,23	Картометрический метод	5,00	–

5294	463002,64	4218461,82	Картометрический метод	5,00	–
5295	462994,04	4218461,88	Картометрический метод	5,00	–
5296	463004,31	4218452,38	Картометрический метод	5,00	–
5297	463027,99	4218432,49	Картометрический метод	5,00	–
5298	463045,32	4218419,36	Картометрический метод	5,00	–
5299	463054,76	4218410,62	Картометрический метод	5,00	–
5300	463030,15	4218353,93	Картометрический метод	5,00	–
5301	463007,66	4218310,24	Картометрический метод	5,00	–
5302	463001,50	4218301,39	Картометрический метод	5,00	–
5303	462987,61	4218303,45	Картометрический метод	5,00	–
5304	462947,41	4218326,09	Картометрический метод	5,00	–
5305	462908,46	4218343,72	Картометрический метод	5,00	–
5306	462907,26	4218341,26	Картометрический метод	5,00	–
5307	462902,50	4218331,55	Картометрический метод	5,00	–
5308	462894,08	4218326,98	Картометрический метод	5,00	–
5309	462870,96	4218297,43	Картометрический метод	5,00	–
5310	462843,99	4218294,86	Картометрический метод	5,00	–
5311	462787,47	4218306,42	Картометрический метод	5,00	–
5312	462772,05	4218301,30	Картометрический метод	5,00	–
5313	462761,77	4218269,18	Картометрический метод	5,00	–
5314	462778,47	4218201,06	Картометрический метод	5,00	–
5315	462793,09	4218184,35	Картометрический метод	5,00	–
5316	462850,83	4218155,26	Картометрический метод	5,00	–
5317	462876,70	4218137,93	Картометрический метод	5,00	–
5318	462883,58	4218126,53	Картометрический метод	5,00	–
5319	462943,28	4218069,96	Картометрический метод	5,00	–
5320	462980,98	4217988,26	Картометрический метод	5,00	–
5321	463059,64	4217915,61	Картометрический метод	5,00	–
5322	463090,67	4217943,92	Картометрический метод	5,00	–
5323	463113,71	4217964,96	Картометрический метод	5,00	–
5324	463152,71	4218002,93	Картометрический метод	5,00	–
5325	463169,21	4218013,08	Картометрический метод	5,00	–
5326	463182,23	4218010,58	Картометрический метод	5,00	–
5327	463217,74	4217987,36	Картометрический метод	5,00	–
5328	463239,42	4217953,41	Картометрический метод	5,00	–

5329	463240,24	4217952,12	Картометрический метод	5,00	–
5330	463235,50	4217947,66	Картометрический метод	5,00	–
5331	463110,48	4217824,08	Картометрический метод	5,00	–
5332	463140,00	4217787,86	Картометрический метод	5,00	–
5333	463192,09	4217743,98	Картометрический метод	5,00	–
5334	463230,48	4217689,15	Картометрический метод	5,00	–
5335	463252,41	4217645,28	Картометрический метод	5,00	–
5336	463348,90	4217580,29	Картометрический метод	5,00	–
5337	463456,08	4217533,45	Картометрический метод	5,00	–
5338	463431,93	4217462,43	Картометрический метод	5,00	–
5339	463440,14	4217451,85	Картометрический метод	5,00	–
5340	463389,67	4217386,45	Картометрический метод	5,00	–
5341	463448,67	4217353,83	Картометрический метод	5,00	–
5342	463454,27	4217338,84	Картометрический метод	5,00	–
5343	463479,97	4217320,83	Картометрический метод	5,00	–
5344	463465,43	4217298,86	Картометрический метод	5,00	–
5345	463438,03	4217239,26	Картометрический метод	5,00	–
5346	463445,04	4217185,30	Картометрический метод	5,00	–
5347	463430,97	4217156,34	Картометрический метод	5,00	–
5348	463455,23	4217124,17	Картометрический метод	5,00	–
5349	463485,73	4217121,86	Картометрический метод	5,00	–
5350	463521,77	4217144,58	Картометрический метод	5,00	–
5351	463542,14	4217171,18	Картометрический метод	5,00	–
5352	463518,62	4217233,10	Картометрический метод	5,00	–
5353	463490,23	4217316,93	Картометрический метод	5,00	–
5354	463513,35	4217342,65	Картометрический метод	5,00	–
5355	463503,04	4217368,36	Картометрический метод	5,00	–
5356	463519,25	4217385,91	Картометрический метод	5,00	–
5357	463526,57	4217390,30	Картометрический метод	5,00	–
5358	463556,72	4217351,92	Картометрический метод	5,00	–
5359	463619,78	4217371,12	Картометрический метод	5,00	–
5360	463702,22	4217184,23	Картометрический метод	5,00	–
5361	463734,01	4217179,87	Картометрический метод	5,00	–
5362	463773,21	4217167,40	Картометрический метод	5,00	–
5363	463781,17	4217168,70	Картометрический метод	5,00	–

5364	463791,28	4217166,09	Картометрический метод	5,00	–
5365	463802,48	4217163,54	Картометрический метод	5,00	–
5366	463810,72	4217157,24	Картометрический метод	5,00	–
5367	463829,91	4217155,49	Картометрический метод	5,00	–
5368	463847,37	4217155,48	Картометрический метод	5,00	–
5369	464044,44	4217384,43	Картометрический метод	5,00	–
5370	464138,45	4217491,09	Картометрический метод	5,00	–
5371	464269,14	4217642,58	Картометрический метод	5,00	–
5372	464256,11	4217650,87	Картометрический метод	5,00	–
5373	464249,59	4217643,92	Картометрический метод	5,00	–
5374	464215,56	4217667,00	Картометрический метод	5,00	–
5375	464182,73	4217644,31	Картометрический метод	5,00	–
5376	464165,80	4217647,35	Картометрический метод	5,00	–
5377	464089,44	4217670,88	Картометрический метод	5,00	–
5378	464064,13	4217676,30	Картометрический метод	5,00	–
5379	464042,12	4217673,34	Картометрический метод	5,00	–
5380	464002,44	4217674,89	Картометрический метод	5,00	–
5381	463977,25	4217666,51	Картометрический метод	5,00	–
5382	463949,25	4217653,31	Картометрический метод	5,00	–
5383	463912,58	4217631,77	Картометрический метод	5,00	–
5384	463879,65	4217624,48	Картометрический метод	5,00	–
5385	463846,35	4217611,07	Картометрический метод	5,00	–
5386	463830,21	4217601,74	Картометрический метод	5,00	–
5387	463811,48	4217584,20	Картометрический метод	5,00	–
5388	463779,16	4217568,83	Картометрический метод	5,00	–
5389	463750,41	4217567,11	Картометрический метод	5,00	–
5390	463711,14	4217575,99	Картометрический метод	5,00	–
5391	463671,94	4217593,56	Картометрический метод	5,00	–
5392	463627,15	4217623,34	Картометрический метод	5,00	–
5393	463588,42	4217644,23	Картометрический метод	5,00	–
5394	463540,60	4217659,48	Картометрический метод	5,00	–
5395	463510,47	4217665,10	Картометрический метод	5,00	–
5396	463476,28	4217682,19	Картометрический метод	5,00	–
5397	463451,20	4217681,50	Картометрический метод	5,00	–
5398	463420,49	4217676,00	Картометрический метод	5,00	–

5399	463393,71	4217667,55	Картометрический метод	5,00	–
5400	463383,12	4217672,15	Картометрический метод	5,00	–
5401	463378,14	4217679,36	Картометрический метод	5,00	–
5402	463380,45	4217689,54	Картометрический метод	5,00	–
5403	463388,24	4217705,26	Картометрический метод	5,00	–
5404	463396,37	4217709,58	Картометрический метод	5,00	–
5405	463407,47	4217707,41	Картометрический метод	5,00	–
5406	463423,27	4217704,92	Картометрический метод	5,00	–
5407	463464,81	4217714,55	Картометрический метод	5,00	–
5408	463484,32	4217712,01	Картометрический метод	5,00	–
5409	463515,73	4217707,24	Картометрический метод	5,00	–
5410	463536,28	4217700,93	Картометрический метод	5,00	–
5411	463611,10	4217683,44	Картометрический метод	5,00	–
5412	463645,46	4217669,97	Картометрический метод	5,00	–
5413	463685,44	4217650,12	Картометрический метод	5,00	–
5414	463727,33	4217635,64	Картометрический метод	5,00	–
5415	463756,39	4217629,37	Картометрический метод	5,00	–
5416	463774,88	4217632,40	Картометрический метод	5,00	–
5417	463785,59	4217632,51	Картометрический метод	5,00	–
5418	463796,93	4217633,96	Картометрический метод	5,00	–
5419	463820,96	4217646,31	Картометрический метод	5,00	–
5420	463842,99	4217658,57	Картометрический метод	5,00	–
5421	463872,04	4217660,40	Картометрический метод	5,00	–
5422	463910,03	4217663,58	Картометрический метод	5,00	–
5423	463925,99	4217667,81	Картометрический метод	5,00	–
5424	463945,25	4217678,97	Картометрический метод	5,00	–
5425	463965,57	4217691,57	Картометрический метод	5,00	–
5426	463988,89	4217696,48	Картометрический метод	5,00	–
5427	464007,00	4217704,19	Картометрический метод	5,00	–
5428	464018,34	4217706,03	Картометрический метод	5,00	–
5429	464091,34	4217701,77	Картометрический метод	5,00	–
5430	464134,90	4217700,87	Картометрический метод	5,00	–
5431	464153,82	4217705,61	Картометрический метод	5,00	–
5432	464159,08	4217709,22	Картометрический метод	5,00	–
5433	464172,24	4217715,53	Картометрический метод	5,00	–

5434	464188,14	4217741,47	Картометрический метод	5,00	–
5435	464194,09	4217760,72	Картометрический метод	5,00	–
5436	464223,44	4217770,26	Картометрический метод	5,00	–
5437	464238,49	4217784,46	Картометрический метод	5,00	–
5438	464250,26	4217800,93	Картометрический метод	5,00	–
5439	464257,91	4217809,93	Картометрический метод	5,00	–
5440	464284,28	4217816,25	Картометрический метод	5,00	–
5441	464294,07	4217821,64	Картометрический метод	5,00	–
5442	464300,09	4217831,58	Картометрический метод	5,00	–
5443	464303,02	4217841,01	Картометрический метод	5,00	–
5444	464294,68	4217849,38	Картометрический метод	5,00	–
5445	464281,31	4217851,16	Картометрический метод	5,00	–
5446	464268,42	4217863,66	Картометрический метод	5,00	–
5447	464251,56	4217870,01	Картометрический метод	5,00	–
5448	464197,50	4217870,91	Картометрический метод	5,00	–
5449	464125,38	4217880,80	Картометрический метод	5,00	–
5450	464054,42	4217889,03	Картометрический метод	5,00	–
5451	463992,87	4217902,33	Картометрический метод	5,00	–
5452	463945,10	4217918,79	Картометрический метод	5,00	–
5453	463917,34	4217927,41	Картометрический метод	5,00	–
5454	463892,39	4217951,74	Картометрический метод	5,00	–
5455	463886,34	4217970,82	Картометрический метод	5,00	–
5456	463876,77	4217993,16	Картометрический метод	5,00	–
5457	463853,27	4218028,56	Картометрический метод	5,00	–
5458	463847,23	4218055,34	Картометрический метод	5,00	–
5459	463849,54	4218065,43	Картометрический метод	5,00	–
5460	463839,62	4218093,87	Картометрический метод	5,00	–
5461	463829,01	4218104,25	Картометрический метод	5,00	–
5462	463795,54	4218123,56	Картометрический метод	5,00	–
5463	463767,87	4218122,48	Картометрический метод	5,00	–
5464	463745,02	4218126,10	Картометрический метод	5,00	–
5465	463722,68	4218129,12	Картометрический метод	5,00	–
5466	463700,90	4218123,47	Картометрический метод	5,00	–
5467	463670,71	4218107,18	Картометрический метод	5,00	–
5468	463633,37	4218092,12	Картометрический метод	5,00	–

5469	463631,88	4218096,96	Картометрический метод	5,00	–
5470	463639,55	4218105,56	Картометрический метод	5,00	–
5471	463645,44	4218124,21	Картометрический метод	5,00	–
5472	463643,00	4218135,42	Картометрический метод	5,00	–
5473	463639,03	4218144,57	Картометрический метод	5,00	–
5474	463635,60	4218147,83	Картометрический метод	5,00	–
5475	463609,16	4218159,11	Картометрический метод	5,00	–
5476	463595,33	4218169,88	Картометрический метод	5,00	–
5477	463591,76	4218176,44	Картометрический метод	5,00	–
5478	463590,00	4218188,38	Картометрический метод	5,00	–
5479	463592,57	4218199,48	Картометрический метод	5,00	–
5480	463598,65	4218205,42	Картометрический метод	5,00	–
5481	463608,82	4218201,12	Картометрический метод	5,00	–
5482	463621,70	4218186,32	Картометрический метод	5,00	–
5483	463636,71	4218178,50	Картометрический метод	5,00	–
5484	463658,02	4218178,73	Картометрический метод	5,00	–
5485	463681,62	4218188,95	Картометрический метод	5,00	–
5486	463695,92	4218199,81	Картометрический метод	5,00	–
5487	463705,16	4218209,18	Картометрический метод	5,00	–
5488	463707,34	4218212,17	Картометрический метод	5,00	–
5489	463700,54	4218219,70	Картометрический метод	5,00	–
5490	463695,75	4218239,93	Картометрический метод	5,00	–
5491	463695,64	4218255,64	Картометрический метод	5,00	–
5492	463700,98	4218268,54	Картометрический метод	5,00	–
5493	463718,48	4218252,22	Картометрический метод	5,00	–
5494	463744,21	4218231,32	Картометрический метод	5,00	–
5495	463770,65	4218204,94	Картометрический метод	5,00	–
5496	463787,96	4218182,09	Картометрический метод	5,00	–
5497	463807,87	4218176,76	Картометрический метод	5,00	–
5498	463838,86	4218175,07	Картометрический метод	5,00	–
5499	463872,95	4218157,40	Картометрический метод	5,00	–
5500	463885,55	4218147,58	Картометрический метод	5,00	–
5501	463887,76	4218139,66	Картометрический метод	5,00	–
5502	463900,88	4218100,85	Картометрический метод	5,00	–
5503	463902,50	4218077,41	Картометрический метод	5,00	–

5504	463903,24	4218058,42	Картометрический метод	5,00	–
5505	463901,78	4218036,86	Картометрический метод	5,00	–
5506	463904,40	4218018,25	Картометрический метод	5,00	–
5507	463911,18	4217998,51	Картометрический метод	5,00	–
5508	463938,61	4217959,55	Картометрический метод	5,00	–
5509	463955,58	4217952,71	Картометрический метод	5,00	–
5510	463964,64	4217948,56	Картометрический метод	5,00	–
5511	463990,24	4217943,96	Картометрический метод	5,00	–
5512	464025,56	4217938,93	Картометрический метод	5,00	–
5513	464055,87	4217936,51	Картометрический метод	5,00	–
5514	464092,30	4217936,23	Картометрический метод	5,00	–
5515	464122,23	4217938,30	Картометрический метод	5,00	–
5516	464137,33	4217948,79	Картометрический метод	5,00	–
5517	464167,05	4217974,37	Картометрический метод	5,00	–
5518	464202,91	4218001,58	Картометрический метод	5,00	–
5519	464227,23	4218029,44	Картометрический метод	5,00	–
5520	464242,58	4218069,71	Картометрический метод	5,00	–
5521	464244,11	4218027,50	Картометрический метод	5,00	–
5522	464250,67	4217980,23	Картометрический метод	5,00	–
5523	464261,80	4217966,56	Картометрический метод	5,00	–
5524	464307,59	4217931,63	Картометрический метод	5,00	–
5525	464326,87	4217927,38	Картометрический метод	5,00	–
5526	464360,56	4217927,99	Картометрический метод	5,00	–
5527	464384,35	4217925,91	Картометрический метод	5,00	–
5528	464400,41	4217919,64	Картометрический метод	5,00	–
5529	464408,82	4217914,16	Картометрический метод	5,00	–
5530	464414,88	4217907,61	Картометрический метод	5,00	–
5531	464420,11	4217896,70	Картометрический метод	5,00	–
5532	464423,76	4217882,64	Картометрический метод	5,00	–
5533	464424,36	4217867,35	Картометрический метод	5,00	–
5534	464422,71	4217855,68	Картометрический метод	5,00	–
5535	464413,73	4217842,22	Картометрический метод	5,00	–
5536	464403,70	4217832,73	Картометрический метод	5,00	–
5537	464397,26	4217825,87	Картометрический метод	5,00	–
5538	464374,87	4217807,29	Картометрический метод	5,00	–



5539	464375,87	4217799,61	Картометрический метод	5,00	–
5540	464388,19	4217783,62	Картометрический метод	5,00	–
5541	464395,32	4217792,11	Картометрический метод	5,00	–
5542	464436,28	4217838,79	Картометрический метод	5,00	–
5543	464542,56	4217963,71	Картометрический метод	5,00	–
5544	464591,80	4218022,35	Картометрический метод	5,00	–
5545	464590,81	4218023,29	Картометрический метод	5,00	–
5546	464583,81	4218015,06	Картометрический метод	5,00	–
5547	464570,12	4218027,04	Картометрический метод	5,00	–
5548	464561,23	4218034,81	Картометрический метод	5,00	–
5549	464554,99	4218040,28	Картометрический метод	5,00	–
5550	464538,65	4218054,56	Картометрический метод	5,00	–
5551	464547,07	4218064,47	Картометрический метод	5,00	–
5552	464540,07	4218071,07	Картометрический метод	5,00	–
5553	464537,08	4218075,80	Картометрический метод	5,00	–
5554	464527,22	4218064,28	Картометрический метод	5,00	–
5555	464516,39	4218051,19	Картометрический метод	5,00	–
5556	464518,25	4218048,40	Картометрический метод	5,00	–
5557	464514,46	4218042,95	Картометрический метод	5,00	–
5558	464500,73	4218043,41	Картометрический метод	5,00	–
5559	464486,41	4218051,56	Картометрический метод	5,00	–
5560	464476,05	4218050,16	Картометрический метод	5,00	–
5561	464471,17	4218048,02	Картометрический метод	5,00	–
5562	464443,50	4218035,88	Картометрический метод	5,00	–
5563	464426,21	4218032,61	Картометрический метод	5,00	–
5564	464413,20	4218032,81	Картометрический метод	5,00	–
5565	464395,91	4218040,02	Картометрический метод	5,00	–
5566	464392,57	4218040,91	Картометрический метод	5,00	–
5567	464385,55	4218041,22	Картометрический метод	5,00	–
5568	464380,22	4218039,41	Картометрический метод	5,00	–
5569	464370,20	4218021,92	Картометрический метод	5,00	–
5570	464370,84	4218015,94	Картометрический метод	5,00	–
5571	464373,73	4218008,35	Картометрический метод	5,00	–
5572	464379,54	4217997,97	Картометрический метод	5,00	–
5573	464382,14	4217989,97	Картометрический метод	5,00	–

5574	464380,10	4217983,58	Картометрический метод	5,00	–
5575	464372,74	4217982,59	Картометрический метод	5,00	–
5576	464361,55	4217987,16	Картометрический метод	5,00	–
5577	464353,46	4217989,34	Картометрический метод	5,00	–
5578	464352,18	4217996,50	Картометрический метод	5,00	–
5579	464351,03	4218008,16	Картометрический метод	5,00	–
5580	464346,12	4218015,97	Картометрический метод	5,00	–
5581	464340,58	4218037,17	Картометрический метод	5,00	–
5582	464341,00	4218052,19	Картометрический метод	5,00	–
5583	464338,22	4218064,49	Картометрический метод	5,00	–
5584	464323,63	4218076,93	Картометрический метод	5,00	–
5585	464324,05	4218077,98	Картометрический метод	5,00	–
5586	464327,19	4218085,87	Картометрический метод	5,00	–
5587	464337,82	4218100,19	Картометрический метод	5,00	–
5588	464364,32	4218113,64	Картометрический метод	5,00	–
5589	464392,94	4218118,75	Картометрический метод	5,00	–
5590	464403,08	4218117,75	Картометрический метод	5,00	–
5591	464410,66	4218110,64	Картометрический метод	5,00	–
5592	464415,74	4218103,53	Картометрический метод	5,00	–
5593	464419,25	4218093,07	Картометрический метод	5,00	–
5594	464424,20	4218084,36	Картометрический метод	5,00	–
5595	464429,73	4218073,06	Картометрический метод	5,00	–
5596	464437,96	4218067,39	Картометрический метод	5,00	–
5597	464447,37	4218067,44	Картометрический метод	5,00	–
5598	464455,62	4218068,77	Картометрический метод	5,00	–
5599	464459,70	4218074,53	Картометрический метод	5,00	–
5600	464464,86	4218088,44	Картометрический метод	5,00	–
5601	464467,64	4218111,97	Картометрический метод	5,00	–
5602	464476,89	4218123,32	Картометрический метод	5,00	–
5603	464501,54	4218132,99	Картометрический метод	5,00	–
5604	464520,57	4218134,74	Картометрический метод	5,00	–
5605	464546,59	4218126,64	Картометрический метод	5,00	–
5606	464558,68	4218134,97	Картометрический метод	5,00	–
5607	464567,80	4218142,97	Картометрический метод	5,00	–
5608	464625,55	4218208,66	Картометрический метод	5,00	–

5609	464631,40	4218223,01	Картометрический метод	5,00	–
5610	464631,09	4218230,99	Картометрический метод	5,00	–
5611	464626,90	4218261,25	Картометрический метод	5,00	–
5612	464618,11	4218288,92	Картометрический метод	5,00	–
5613	464614,14	4218295,77	Картометрический метод	5,00	–
5614	464586,22	4218293,68	Картометрический метод	5,00	–
5615	464577,01	4218299,03	Картометрический метод	5,00	–
5616	464567,60	4218332,07	Картометрический метод	5,00	–
5617	464569,81	4218354,87	Картометрический метод	5,00	–
5618	464593,91	4218396,64	Картометрический метод	5,00	–
5619	464620,49	4218458,80	Картометрический метод	5,00	–
5620	464618,40	4218461,03	Картометрический метод	5,00	–
5621	464612,60	4218463,49	Картометрический метод	5,00	–
5622	464605,52	4218465,52	Картометрический метод	5,00	–
5623	464595,95	4218464,85	Картометрический метод	5,00	–
5624	464570,95	4218461,57	Картометрический метод	5,00	–
5625	464558,92	4218462,40	Картометрический метод	5,00	–
5626	464556,51	4218465,01	Картометрический метод	5,00	–
5627	464556,53	4218472,32	Картометрический метод	5,00	–
5628	464565,66	4218487,09	Картометрический метод	5,00	–
5629	464601,26	4218482,47	Картометрический метод	5,00	–
5630	464618,07	4218487,42	Картометрический метод	5,00	–
5631	464626,45	4218496,16	Картометрический метод	5,00	–
5632	464646,66	4218534,36	Картометрический метод	5,00	–
5633	464669,67	4218580,37	Картометрический метод	5,00	–
5634	464650,62	4218597,04	Картометрический метод	5,00	–
5635	464673,53	4218624,01	Картометрический метод	5,00	–
5636	464673,19	4218625,64	Картометрический метод	5,00	–
5637	464671,87	4218631,80	Картометрический метод	5,00	–
5638	464672,05	4218651,27	Картометрический метод	5,00	–
5639	464681,98	4218680,29	Картометрический метод	5,00	–
5640	464678,66	4218689,41	Картометрический метод	5,00	–
5641	464658,76	4218774,83	Картометрический метод	5,00	–
5642	464648,74	4218802,22	Картометрический метод	5,00	–
5643	464647,91	4218802,02	Картометрический метод	5,00	–

5644	464643,48	4218824,40	Картометрический метод	5,00	–
5645	464637,66	4218838,97	Картометрический метод	5,00	–
5646	464628,95	4218845,60	Картометрический метод	5,00	–
5647	464613,23	4218857,22	Картометрический метод	5,00	–
5648	464610,48	4218859,10	Картометрический метод	5,00	–
5649	464611,19	4218841,12	Картометрический метод	5,00	–
5650	464605,36	4218794,36	Картометрический метод	5,00	–
5651	464599,48	4218795,72	Картометрический метод	5,00	–
5652	464562,33	4218808,08	Картометрический метод	5,00	–
5653	464547,85	4218808,08	Картометрический метод	5,00	–
5654	464535,37	4218801,09	Картометрический метод	5,00	–
5655	464535,87	4218792,60	Картометрический метод	5,00	–
5656	464545,86	4218766,13	Картометрический метод	5,00	–
5657	464543,36	4218749,65	Картометрический метод	5,00	–
5658	464528,88	4218735,66	Картометрический метод	5,00	–
5659	464517,40	4218724,19	Картометрический метод	5,00	–
5660	464507,41	4218723,68	Картометрический метод	5,00	–
5661	464495,46	4218728,68	Картометрический метод	5,00	–
5662	464510,40	4218775,62	Картометрический метод	5,00	–
5663	464511,40	4218818,06	Картометрический метод	5,00	–
5664	464502,92	4218821,56	Картометрический метод	5,00	–
5665	464488,45	4218813,58	Картометрический метод	5,00	–
5666	464479,47	4218803,09	Картометрический метод	5,00	–
5667	464465,49	4218803,09	Картометрический метод	5,00	–
5668	464454,50	4218806,59	Картометрический метод	5,00	–
5669	464450,01	4218819,57	Картометрический метод	5,00	–
5670	464455,50	4218836,54	Картометрический метод	5,00	–
5671	464466,49	4218847,03	Картометрический метод	5,00	–
5672	464496,92	4218860,52	Картометрический метод	5,00	–
5673	464504,44	4218889,48	Картометрический метод	5,00	–
5674	464520,89	4218901,46	Картометрический метод	5,00	–
5675	464543,86	4218908,45	Картометрический метод	5,00	–
5676	464549,76	4218906,41	Картометрический метод	5,00	–
5677	464544,40	4218910,85	Картометрический метод	5,00	–
5678	464530,51	4218907,14	Картометрический метод	5,00	–

5679	464520,66	4218918,77	Картометрический метод	5,00	–
5680	464505,26	4218936,72	Картометрический метод	5,00	–
5681	464491,06	4218951,96	Картометрический метод	5,00	–
5682	464479,20	4218962,09	Картометрический метод	5,00	–
5683	464468,15	4218971,59	Картометрический метод	5,00	–
5684	464440,72	4218995,67	Картометрический метод	5,00	–
5685	464367,79	4219054,36	Картометрический метод	5,00	–
5686	464353,72	4219065,22	Картометрический метод	5,00	–
5687	464366,02	4218668,20	Картометрический метод	5,00	–
5688	464328,98	4218673,30	Картометрический метод	5,00	–
5689	464327,78	4218716,82	Картометрический метод	5,00	–
5690	464308,20	4218681,43	Картометрический метод	5,00	–
5691	464308,32	4218680,43	Картометрический метод	5,00	–
5692	464311,89	4218650,64	Картометрический метод	5,00	–
5693	464351,65	4218655,07	Картометрический метод	5,00	–
5694	464355,21	4218625,28	Картометрический метод	5,00	–
5695	464315,46	4218620,86	Картометрический метод	5,00	–
5696	464319,02	4218591,07	Картометрический метод	5,00	–
5697	464292,67	4218588,13	Картометрический метод	5,00	–
5698	464296,98	4218583,16	Картометрический метод	5,00	–
5699	464297,17	4218578,52	Картометрический метод	5,00	–
5700	464305,01	4218579,39	Картометрический метод	5,00	–
5701	464309,72	4218539,82	Картометрический метод	5,00	–
5702	464279,91	4218536,43	Картометрический метод	5,00	–
5703	464275,20	4218575,96	Картометрический метод	5,00	–
5704	464267,09	4218577,28	Картометрический метод	5,00	–
5705	464255,60	4218582,24	Картометрический метод	5,00	–
5706	464248,72	4218586,67	Картометрический метод	5,00	–
5707	464235,52	4218606,67	Картометрический метод	5,00	–
5708	464228,28	4218611,10	Картометрический метод	5,00	–
5709	464220,77	4218610,26	Картометрический метод	5,00	–
5710	464220,07	4218616,12	Картометрический метод	5,00	–
5711	464217,69	4218617,58	Картометрический метод	5,00	–
5712	464191,00	4218616,84	Картометрический метод	5,00	–
5713	464187,61	4218621,80	Картометрический метод	5,00	–

5714	464187,06	4218635,99	Картометрический метод	5,00	–
5715	464191,42	4218657,37	Картометрический метод	5,00	–
5716	464212,76	4218680,12	Картометрический метод	5,00	–
5717	464219,35	4218690,38	Картометрический метод	5,00	–
5718	464220,94	4218701,05	Картометрический метод	5,00	–
5719	464213,47	4218718,16	Картометрический метод	5,00	–
5720	464191,99	4218725,03	Картометрический метод	5,00	–
5721	464190,72	4218727,65	Картометрический метод	5,00	–
5722	464166,84	4218724,99	Картометрический метод	5,00	–
5723	464163,30	4218754,78	Картометрический метод	5,00	–
5724	464159,75	4218784,56	Картометрический метод	5,00	–
5725	464156,20	4218814,36	Картометрический метод	5,00	–
5726	464152,66	4218844,15	Картометрический метод	5,00	–
5727	464149,11	4218873,93	Картометрический метод	5,00	–
5728	464145,57	4218903,73	Картометрический метод	5,00	–
5729	464142,03	4218933,51	Картометрический метод	5,00	–
5730	464138,48	4218963,29	Картометрический метод	5,00	–
5731	464134,94	4218993,09	Картометрический метод	5,00	–
5732	464174,69	4218997,52	Картометрический метод	5,00	–
5733	464201,04	4219000,46	Картометрический метод	5,00	–
5734	464197,61	4219010,13	Картометрический метод	5,00	–
5735	464173,51	4219007,44	Картометрический метод	5,00	–
5736	464133,75	4219003,01	Картометрический метод	5,00	–
5737	464130,21	4219032,80	Картометрический метод	5,00	–
5738	464129,87	4219035,65	Картометрический метод	5,00	–
5739	464116,82	4219030,29	Картометрический метод	5,00	–
5740	464120,10	4219002,65	Картометрический метод	5,00	–
5741	464080,34	4218998,22	Картометрический метод	5,00	–
5742	464078,26	4219015,72	Картометрический метод	5,00	–
5743	464060,26	4219011,34	Картометрический метод	5,00	–
5744	464069,14	4218932,45	Картометрический метод	5,00	–
5745	464069,44	4218925,76	Картометрический метод	5,00	–
5746	464088,73	4218927,88	Картометрический метод	5,00	–
5747	464092,27	4218898,09	Картометрический метод	5,00	–
5748	464095,82	4218868,29	Картометрический метод	5,00	–

5749	464099,37	4218838,49	Картометрический метод	5,00	–
5750	464102,91	4218808,71	Картометрический метод	5,00	–
5751	464106,45	4218778,91	Картометрический метод	5,00	–
5752	464066,70	4218774,50	Картометрический метод	5,00	–
5753	464066,53	4218775,90	Картометрический метод	5,00	–
5754	464058,73	4218727,24	Картометрический метод	5,00	–
5755	464034,87	4218628,46	Картометрический метод	5,00	–
5756	464013,62	4218555,18	Картометрический метод	5,00	–
5757	464016,17	4218531,08	Картометрический метод	5,00	–
5758	464016,73	4218526,28	Картометрический метод	5,00	–
5759	464021,45	4218547,60	Картометрический метод	5,00	–
5760	464060,51	4218538,99	Картометрический метод	5,00	–
5761	464054,02	4218509,71	Картометрический метод	5,00	–
5762	464047,54	4218480,42	Картометрический метод	5,00	–
5763	464041,06	4218451,12	Картометрический метод	5,00	–
5764	464025,01	4218454,66	Картометрический метод	5,00	–
5765	464025,82	4218447,70	Картометрический метод	5,00	–
5766	464025,78	4218444,29	Картометрический метод	5,00	–
5767	464029,51	4218443,47	Картометрический метод	5,00	–
5768	464045,68	4218440,03	Картометрический метод	5,00	–
5769	464039,19	4218400,23	Картометрический метод	5,00	–
5770	464036,77	4218359,89	Картометрический метод	5,00	–
5771	464023,26	4218362,89	Картометрический метод	5,00	–
5772	464022,22	4218352,91	Картометрический метод	5,00	–
5773	464038,91	4218349,24	Картометрический метод	5,00	–
5774	464030,32	4218310,18	Картометрический метод	5,00	–
5775	464021,73	4218271,10	Картометрический метод	5,00	–
5776	464006,03	4218274,55	Картометрический метод	5,00	–
5777	464003,34	4218264,60	Картометрический метод	5,00	–
5778	464019,76	4218260,99	Картометрический метод	5,00	–
5779	464011,17	4218221,92	Картометрический метод	5,00	–
5780	463992,89	4218225,93	Картометрический метод	5,00	–
5781	463989,80	4218214,48	Картометрический метод	5,00	–
5782	463968,03	4218162,10	Картометрический метод	5,00	–
5783	463942,20	4218180,41	Картометрический метод	5,00	–

5784	463865,51	4218222,54	Картометрический метод	5,00	–
5785	463847,84	4218234,91	Картометрический метод	5,00	–
5786	463839,89	4218239,07	Картометрический метод	5,00	–
5787	463816,01	4218244,33	Картометрический метод	5,00	–
5788	463776,95	4218252,93	Картометрический метод	5,00	–
5789	463780,73	4218270,06	Картометрический метод	5,00	–
5790	463772,81	4218274,21	Картометрический метод	5,00	–
5791	463789,66	4218310,35	Картометрический метод	5,00	–
5792	463789,75	4218310,77	Картометрический метод	5,00	–
5793	463789,91	4218311,51	Картометрический метод	5,00	–
5794	463792,77	4218321,43	Картометрический метод	5,00	–
5795	463799,25	4218350,71	Картометрический метод	5,00	–
5796	463805,74	4218380,00	Картометрический метод	5,00	–
5797	463819,72	4218376,92	Картометрический метод	5,00	–
5798	463823,90	4218399,31	Картометрический метод	5,00	–
5799	463821,74	4218436,54	Картометрический метод	5,00	–
5800	463820,52	4218444,91	Картометрический метод	5,00	–
5801	463821,68	4218448,45	Картометрический метод	5,00	–
5802	463824,14	4218449,54	Картометрический метод	5,00	–
5803	463847,36	4218441,74	Картометрический метод	5,00	–
5804	463851,42	4218440,27	Картометрический метод	5,00	–
5805	463851,73	4218440,89	Картометрический метод	5,00	–
5806	463859,55	4218440,14	Картометрический метод	5,00	–
5807	463859,71	4218440,27	Картометрический метод	5,00	–
5808	463868,36	4218479,13	Картометрический метод	5,00	–
5809	463872,43	4218497,47	Картометрический метод	5,00	–
5810	463877,48	4218528,86	Картометрический метод	5,00	–
5811	463876,57	4218546,20	Картометрический метод	5,00	–
5812	463875,90	4218559,12	Картометрический метод	5,00	–
5813	463879,85	4218583,68	Картометрический метод	5,00	–
5814	463891,68	4218600,65	Картометрический метод	5,00	–
5815	463906,87	4218616,66	Картометрический метод	5,00	–
5816	463932,34	4218637,72	Картометрический метод	5,00	–
5817	463940,79	4218647,55	Картометрический метод	5,00	–
5818	463942,67	4218647,16	Картометрический метод	5,00	–



5819	463955,06	4218661,05	Картометрический метод	5,00	–
5820	463956,69	4218667,93	Картометрический метод	5,00	–
5821	463955,01	4218677,77	Картометрический метод	5,00	–
5822	463952,06	4218686,66	Картометрический метод	5,00	–
5823	463953,18	4218701,61	Картометрический метод	5,00	–
5824	463960,83	4218710,51	Картометрический метод	5,00	–
5825	463978,55	4218715,85	Картометрический метод	5,00	–
5826	463981,80	4218716,83	Картометрический метод	5,00	–
5827	463986,28	4218719,91	Картометрический метод	5,00	–
5828	463986,70	4218724,43	Картометрический метод	5,00	–
5829	463981,18	4218732,61	Картометрический метод	5,00	–
5830	463975,35	4218736,29	Картометрический метод	5,00	–
5831	463974,53	4218737,12	Картометрический метод	5,00	–
5832	463969,93	4218741,78	Картометрический метод	5,00	–
5833	463973,98	4218745,54	Картометрический метод	5,00	–
5834	463990,28	4218758,19	Картометрический метод	5,00	–
5835	463992,72	4218760,08	Картометрический метод	5,00	–
5836	464015,06	4218782,57	Картометрический метод	5,00	–
5837	464021,74	4218793,43	Картометрический метод	5,00	–
5838	464018,82	4218801,71	Картометрический метод	5,00	–
5839	464014,59	4218809,95	Картометрический метод	5,00	–
5840	464018,94	4218821,63	Картометрический метод	5,00	–
5841	464018,64	4218829,42	Картометрический метод	5,00	–
5842	464007,61	4218844,89	Картометрический метод	5,00	–
5843	464004,34	4218849,48	Картометрический метод	5,00	–
5844	463996,42	4218872,98	Картометрический метод	5,00	–
5845	463994,32	4218901,22	Картометрический метод	5,00	–
5846	463998,68	4218918,06	Картометрический метод	5,00	–
5847	464002,14	4218931,43	Картометрический метод	5,00	–
5848	464004,00	4218942,81	Картометрический метод	5,00	–
5849	463996,66	4218997,56	Картометрический метод	5,00	–
5850	463990,81	4219035,70	Картометрический метод	5,00	–
5851	463989,52	4219037,98	Картометрический метод	5,00	–
5852	463987,09	4219040,26	Картометрический метод	5,00	–
5853	463983,77	4219040,09	Картометрический метод	5,00	–

5854	463948,31	4219038,19	Картометрический метод	5,00	–
5855	463914,22	4219036,36	Картометрический метод	5,00	–
5856	463913,44	4219035,53	Картометрический метод	5,00	–
5857	463907,84	4219030,21	Картометрический метод	5,00	–
5858	463905,71	4219025,93	Картометрический метод	5,00	–
5859	463904,34	4219020,06	Картометрический метод	5,00	–
5860	463901,26	4219016,75	Картометрический метод	5,00	–
5861	463891,93	4219017,38	Картометрический метод	5,00	–
5862	463876,15	4219016,77	Картометрический метод	5,00	–
5863	463867,03	4219019,62	Картометрический метод	5,00	–
5864	463862,38	4219023,64	Картометрический метод	5,00	–
5865	463861,04	4219032,18	Картометрический метод	5,00	–
5866	463868,00	4219040,00	Картометрический метод	5,00	–
5867	463866,60	4219063,83	Картометрический метод	5,00	–
5868	463872,75	4219064,16	Картометрический метод	5,00	–
5869	463873,55	4219067,79	Картометрический метод	5,00	–
5870	463883,97	4219098,51	Картометрический метод	5,00	–
5871	463901,58	4219148,89	Картометрический метод	5,00	–
5872	463900,01	4219176,29	Картометрический метод	5,00	–
5873	463898,29	4219206,23	Картометрический метод	5,00	–
5874	463920,53	4219207,34	Картометрический метод	5,00	–
5875	463921,70	4219211,04	Картометрический метод	5,00	–
5876	463935,10	4219250,37	Картометрический метод	5,00	–
5877	463933,50	4219278,26	Картометрический метод	5,00	–
5878	463944,80	4219278,83	Картометрический метод	5,00	–
5879	463945,40	4219280,60	Картометрический метод	5,00	–
5880	463953,71	4219298,34	Картометрический метод	5,00	–
5881	463957,94	4219315,51	Картометрический метод	5,00	–
5882	463957,59	4219324,45	Картометрический метод	5,00	–
4939	463746,12	4219537,67	Картометрический метод	5,00	–
5883	464167,48	4218604,58	Картометрический метод	5,00	–
5884	464171,02	4218574,78	Картометрический метод	5,00	–
5885	464160,54	4218573,61	Картометрический метод	5,00	–
5886	464184,24	4218559,54	Картометрический метод	5,00	–
5887	464193,17	4218543,49	Картометрический метод	5,00	–

5888	464194,64	4218526,86	Картометрический метод	5,00	–
5889	464220,30	4218529,71	Картометрический метод	5,00	–
5890	464225,02	4218490,04	Картометрический метод	5,00	–
5891	464195,20	4218486,68	Картометрический метод	5,00	–
5892	464193,04	4218504,78	Картометрический метод	5,00	–
5893	464191,90	4218493,81	Картометрический метод	5,00	–
5894	464192,68	4218473,93	Картометрический метод	5,00	–
5895	464186,92	4218446,99	Картометрический метод	5,00	–
5896	464191,06	4218425,54	Картометрический метод	5,00	–
5897	464203,18	4218410,20	Картометрический метод	5,00	–
5898	464206,23	4218391,01	Картометрический метод	5,00	–
5899	464207,07	4218351,43	Картометрический метод	5,00	–
5900	464203,00	4218340,36	Картометрический метод	5,00	–
5901	464197,95	4218338,86	Картометрический метод	5,00	–
5902	464197,67	4218338,92	Картометрический метод	5,00	–
5903	464200,38	4218316,19	Картометрический метод	5,00	–
5904	464203,92	4218286,41	Картометрический метод	5,00	–
5905	464207,47	4218256,61	Картометрический метод	5,00	–
5906	464211,01	4218226,81	Картометрический метод	5,00	–
5907	464214,56	4218197,03	Картометрический метод	5,00	–
5908	464174,80	4218192,60	Картометрический метод	5,00	–
5909	464178,34	4218162,81	Картометрический метод	5,00	–
5910	464218,10	4218167,24	Картометрический метод	5,00	–
5911	464221,64	4218137,44	Картометрический метод	5,00	–
5912	464181,89	4218133,01	Картометрический метод	5,00	–
5913	464153,33	4218129,84	Картометрический метод	5,00	–
5914	464142,13	4218128,59	Картометрический метод	5,00	–
5915	464141,68	4218132,44	Картометрический метод	5,00	–
5916	464138,59	4218158,38	Картометрический метод	5,00	–
5917	464138,17	4218161,92	Картометрический метод	5,00	–
5918	464126,87	4218163,10	Картометрический метод	5,00	–
5919	464122,74	4218163,92	Картометрический метод	5,00	–
5920	464122,85	4218163,03	Картометрический метод	5,00	–
5921	464083,18	4218158,60	Картометрический метод	5,00	–
5922	464080,89	4218177,82	Картометрический метод	5,00	–

5923	464057,65	4218188,11	Картометрический метод	5,00	–
5924	464056,39	4218202,58	Картометрический метод	5,00	–
5925	464073,44	4218230,20	Картометрический метод	5,00	–
5926	464035,82	4218226,01	Картометрический метод	5,00	–
5927	464032,28	4218255,79	Картометрический метод	5,00	–
5928	464072,03	4218260,22	Картометрический метод	5,00	–
5929	464068,49	4218290,01	Картометрический метод	5,00	–
5930	464064,95	4218319,80	Картометрический метод	5,00	–
5931	464061,42	4218349,58	Картометрический метод	5,00	–
5932	464057,87	4218379,37	Картометрический метод	5,00	–
5933	464054,33	4218409,16	Картометрический метод	5,00	–
5934	464061,41	4218409,96	Картометрический метод	5,00	–
5935	464068,38	4218456,30	Картометрический метод	5,00	–
5936	464089,25	4218457,15	Картометрический метод	5,00	–
5937	464094,01	4218413,59	Картометрический метод	5,00	–
5938	464097,55	4218383,80	Картометрический метод	5,00	–
5939	464101,09	4218354,01	Картометрический метод	5,00	–
5940	464104,63	4218324,23	Картометрический метод	5,00	–
5941	464108,17	4218294,44	Картометрический метод	5,00	–
5942	464108,96	4218287,75	Картометрический метод	5,00	–
5943	464120,89	4218307,08	Картометрический метод	5,00	–
5944	464120,86	4218307,34	Картометрический метод	5,00	–
5945	464117,32	4218337,14	Картометрический метод	5,00	–
5946	464157,07	4218341,56	Картометрический метод	5,00	–
5947	464176,92	4218343,77	Картометрический метод	5,00	–
5948	464117,55	4218361,14	Картометрический метод	5,00	–
5949	464111,45	4218368,60	Картометрический метод	5,00	–
5950	464111,09	4218389,52	Картометрический метод	5,00	–
5951	464109,05	4218406,66	Картометрический метод	5,00	–
5952	464105,50	4218436,45	Картометрический метод	5,00	–
5953	464101,95	4218466,25	Картометрический метод	5,00	–
5954	464111,93	4218467,36	Картометрический метод	5,00	–
5955	464111,23	4218489,76	Картометрический метод	5,00	–
5956	464102,65	4218519,64	Картометрический метод	5,00	–
5957	464103,43	4218525,17	Картометрический метод	5,00	–

5958	464110,04	4218530,53	Картометрический метод	5,00	–
5959	464123,02	4218533,64	Картометрический метод	5,00	–
5960	464134,62	4218530,25	Картометрический метод	5,00	–
5961	464158,17	4218532,87	Картометрический метод	5,00	–
5962	464157,95	4218538,61	Картометрический метод	5,00	–
5963	464150,11	4218549,51	Картометрический метод	5,00	–
5964	464134,24	4218568,90	Картометрический метод	5,00	–
5965	464118,22	4218574,68	Картометрический метод	5,00	–
5966	464102,44	4218584,06	Картометрический метод	5,00	–
5967	464099,21	4218592,34	Картометрический метод	5,00	–
5968	464104,33	4218602,15	Картометрический метод	5,00	–
5969	464113,72	4218600,31	Картометрический метод	5,00	–
5970	464128,92	4218590,05	Картометрический метод	5,00	–
5971	464127,72	4218600,15	Картометрический метод	5,00	–
5883	464167,48	4218604,58	Картометрический метод	5,00	–
5972	463316,77	4217960,29	Картометрический метод	5,00	–
5973	463339,19	4217946,44	Картометрический метод	5,00	–
5974	463350,35	4217950,61	Картометрический метод	5,00	–
5975	463371,49	4217949,83	Картометрический метод	5,00	–
5976	463400,79	4217937,47	Картометрический метод	5,00	–
5977	463464,48	4217905,14	Картометрический метод	5,00	–
5978	463477,03	4217901,63	Картометрический метод	5,00	–
5979	463497,31	4217886,61	Картометрический метод	5,00	–
5980	463500,79	4217877,34	Картометрический метод	5,00	–
5981	463489,69	4217859,09	Картометрический метод	5,00	–
5982	463482,22	4217853,09	Картометрический метод	5,00	–
5983	463470,41	4217837,93	Картометрический метод	5,00	–
5984	463515,53	4217814,88	Картометрический метод	5,00	–
5985	463525,34	4217814,87	Картометрический метод	5,00	–
5986	463537,34	4217825,14	Картометрический метод	5,00	–
5987	463549,08	4217831,89	Картометрический метод	5,00	–
5988	463554,82	4217831,12	Картометрический метод	5,00	–
5989	463573,61	4217823,85	Картометрический метод	5,00	–
5990	463667,44	4217790,90	Картометрический метод	5,00	–
5991	463669,38	4217784,96	Картометрический метод	5,00	–

5992	463665,20	4217771,39	Картометрический метод	5,00	–
5993	463666,26	4217752,02	Картометрический метод	5,00	–
5994	463668,78	4217738,62	Картометрический метод	5,00	–
5995	463665,41	4217730,19	Картометрический метод	5,00	–
5996	463658,42	4217719,51	Картометрический метод	5,00	–
5997	463650,34	4217713,78	Картометрический метод	5,00	–
5998	463643,30	4217712,51	Картометрический метод	5,00	–
5999	463621,44	4217723,76	Картометрический метод	5,00	–
6000	463570,73	4217741,19	Картометрический метод	5,00	–
6001	463548,55	4217743,33	Картометрический метод	5,00	–
6002	463489,35	4217747,42	Картометрический метод	5,00	–
6003	463376,01	4217754,41	Картометрический метод	5,00	–
6004	463328,14	4217829,99	Картометрический метод	5,00	–
6005	463305,64	4217850,31	Картометрический метод	5,00	–
6006	463292,27	4217857,10	Картометрический метод	5,00	–
6007	463273,48	4217864,17	Картометрический метод	5,00	–
6008	463265,87	4217872,18	Картометрический метод	5,00	–
6009	463262,01	4217883,84	Картометрический метод	5,00	–
6010	463271,64	4217895,92	Картометрический метод	5,00	–
6011	463285,89	4217925,69	Картометрический метод	5,00	–
6012	463296,20	4217935,79	Картометрический метод	5,00	–
6013	463306,49	4217933,54	Картометрический метод	5,00	–
6014	463320,16	4217952,06	Картометрический метод	5,00	–
5972	463316,77	4217960,29	Картометрический метод	5,00	–
6015	463794,24	4217954,22	Картометрический метод	5,00	–
6016	463837,70	4217930,31	Картометрический метод	5,00	–
6017	463813,11	4217896,43	Картометрический метод	5,00	–
6018	463804,10	4217893,78	Картометрический метод	5,00	–
6019	463785,50	4217873,13	Картометрический метод	5,00	–
6020	463776,62	4217859,58	Картометрический метод	5,00	–
6021	463766,92	4217851,70	Картометрический метод	5,00	–
6022	463738,65	4217843,10	Картометрический метод	5,00	–
6023	463721,80	4217836,34	Картометрический метод	5,00	–
6024	463710,01	4217830,87	Картометрический метод	5,00	–
6025	463698,94	4217829,94	Картометрический метод	5,00	–

6026	463676,70	4217848,68	Картометрический метод	5,00	–
6027	463676,67	4217862,19	Картометрический метод	5,00	–
6028	463686,09	4217874,26	Картометрический метод	5,00	–
6029	463706,23	4217894,46	Картометрический метод	5,00	–
6030	463729,21	4217902,96	Картометрический метод	5,00	–
6031	463745,67	4217917,01	Картометрический метод	5,00	–
6032	463764,52	4217933,86	Картометрический метод	5,00	–
6033	463778,39	4217939,79	Картометрический метод	5,00	–
6015	463794,24	4217954,22	Картометрический метод	5,00	–
6034	463788,87	4218094,58	Картометрический метод	5,00	–
6035	463798,55	4218084,96	Картометрический метод	5,00	–
6036	463819,57	4218038,26	Картометрический метод	5,00	–
6037	463827,85	4218021,07	Картометрический метод	5,00	–
6038	463841,25	4217990,57	Картометрический метод	5,00	–
6039	463844,99	4217966,61	Картометрический метод	5,00	–
6040	463842,11	4217955,79	Картометрический метод	5,00	–
6041	463834,38	4217956,29	Картометрический метод	5,00	–
6042	463818,75	4217964,49	Картометрический метод	5,00	–
6043	463788,21	4218003,71	Картометрический метод	5,00	–
6044	463769,73	4218036,31	Картометрический метод	5,00	–
6045	463763,18	4218063,07	Картометрический метод	5,00	–
6046	463763,15	4218081,88	Картометрический метод	5,00	–
6047	463770,95	4218091,88	Картометрический метод	5,00	–
6048	463781,48	4218094,10	Картометрический метод	5,00	–
6034	463788,87	4218094,58	Картометрический метод	5,00	–
6049	464156,84	4218693,97	Картометрический метод	5,00	–
6050	464160,39	4218664,17	Картометрический метод	5,00	–
6051	464163,94	4218634,37	Картометрический метод	5,00	–
6052	464124,18	4218629,94	Картометрический метод	5,00	–
6053	464120,64	4218659,74	Картометрический метод	5,00	–
6054	464117,09	4218689,54	Картометрический метод	5,00	–
6049	464156,84	4218693,97	Картометрический метод	5,00	–
6055	464036,86	4218615,97	Картометрический метод	5,00	–
6056	464075,93	4218607,37	Картометрический метод	5,00	–

6057	464069,44	4218578,08	Картометрический метод	5,00	–
6058	464062,96	4218548,79	Картометрический метод	5,00	–
6059	464023,89	4218557,39	Картометрический метод	5,00	–
6060	464030,37	4218586,69	Картометрический метод	5,00	–
6055	464036,86	4218615,97	Картометрический метод	5,00	–
6061	464124,03	4218153,09	Картометрический метод	5,00	–
6062	464126,07	4218135,91	Картометрический метод	5,00	–
6063	464127,57	4218123,31	Картометрический метод	5,00	–
6064	464087,90	4218118,89	Картометрический метод	5,00	–
6065	464074,98	4218117,45	Картометрический метод	5,00	–
6066	464040,89	4218124,70	Картометрический метод	5,00	–
6067	464038,64	4218143,57	Картометрический метод	5,00	–
6068	464073,98	4218147,51	Картометрический метод	5,00	–
6069	464084,36	4218148,68	Картометрический метод	5,00	–
6061	464124,03	4218153,09	Картометрический метод	5,00	–
6070	464229,75	4218450,32	Картометрический метод	5,00	–
6071	464234,47	4218410,60	Картометрический метод	5,00	–
6072	464204,66	4218407,23	Картометрический метод	5,00	–
6073	464199,93	4218446,96	Картометрический метод	5,00	–
6070	464229,75	4218450,32	Картометрический метод	5,00	–
6074	464039,88	4218183,95	Картометрический метод	5,00	–
6075	464043,40	4218154,33	Картометрический метод	5,00	–
6076	464043,42	4218154,17	Картометрический метод	5,00	–
6077	464003,66	4218149,73	Картометрический метод	5,00	–
6078	464002,01	4218163,56	Картометрический метод	5,00	–
6079	464000,12	4218179,51	Картометрический метод	5,00	–
6074	464039,88	4218183,95	Картометрический метод	5,00	–
6080	469395,96	4226810,44	Картометрический метод	5,00	–
6081	469378,76	4226809,12	Картометрический метод	5,00	–
6082	469362,88	4226803,83	Картометрический метод	5,00	–
6083	469325,82	4226762,81	Картометрический метод	5,00	–
6084	469296,70	4226740,31	Картометрический метод	5,00	–
6085	469284,79	4226740,31	Картометрический метод	5,00	–



6086	469288,76	4226753,54	Картометрический метод	5,00	–
6087	469292,73	4226769,42	Картометрический метод	5,00	–
6088	469283,46	4226781,33	Картометрический метод	5,00	–
6089	469272,88	4226790,59	Картометрический метод	5,00	–
6090	469259,64	4226785,30	Картометрический метод	5,00	–
6091	469214,64	4226773,39	Картометрический метод	5,00	–
6092	469165,67	4226745,59	Картометрический метод	5,00	–
6093	469147,14	4226712,51	Картометрический метод	5,00	–
6094	469160,38	4226686,06	Картометрический метод	5,00	–
6095	469185,52	4226668,85	Картометрический метод	5,00	–
6096	469208,02	4226659,58	Картометрический метод	5,00	–
6097	469229,20	4226667,53	Картометрический метод	5,00	–
6098	469247,73	4226692,67	Картометрический метод	5,00	–
6099	469247,73	4226715,16	Картометрический метод	5,00	–
6100	469280,82	4226721,79	Картометрический метод	5,00	–
6101	469284,79	4226716,48	Картометрический метод	5,00	–
6102	469278,17	4226707,23	Картометрический метод	5,00	–
6103	469274,20	4226690,02	Картометрический метод	5,00	–
6104	469299,34	4226663,56	Картометрический метод	5,00	–
6105	469325,82	4226664,88	Картометрический метод	5,00	–
6106	469341,70	4226666,21	Картометрический метод	5,00	–
6107	469347,00	4226652,97	Картометрический метод	5,00	–
6108	469332,44	4226637,09	Картометрический метод	5,00	–
6109	469304,64	4226619,90	Картометрический метод	5,00	–
6110	469295,38	4226604,01	Картометрический метод	5,00	–
6111	469284,79	4226578,87	Картометрический метод	5,00	–
6112	469275,52	4226573,57	Картометрический метод	5,00	–
6113	469260,96	4226577,55	Картометрический метод	5,00	–
6114	469243,76	4226588,13	Картометрический метод	5,00	–
6115	469233,17	4226585,49	Картометрический метод	5,00	–
6116	469237,14	4226565,64	Картометрический метод	5,00	–
6117	469268,90	4226518,00	Картометрический метод	5,00	–
6118	469266,26	4226503,45	Картометрический метод	5,00	–
6119	469245,08	4226486,24	Картометрический метод	5,00	–
6120	469237,13	4226466,40	Картометрический метод	5,00	–

6121	469246,39	4226457,13	Картометрический метод	5,00	–
6122	469259,63	4226447,87	Картометрический метод	5,00	–
6123	469262,28	4226428,02	Картометрический метод	5,00	–
6124	469241,10	4226392,29	Картометрический метод	5,00	–
6125	469221,25	4226338,03	Картометрический метод	5,00	–
6126	469204,04	4226302,30	Картометрический метод	5,00	–
6127	469196,10	4226282,45	Картометрический метод	5,00	–
6128	469172,28	4226245,40	Картометрический метод	5,00	–
6129	469159,04	4226216,29	Картометрический метод	5,00	–
6130	469148,45	4226166,01	Картометрический метод	5,00	–
6131	469147,13	4226143,51	Картометрический метод	5,00	–
6132	469143,16	4226135,57	Картометрический метод	5,00	–
6133	469129,93	4226135,57	Картометрический метод	5,00	–
6134	469080,95	4226163,37	Картометрический метод	5,00	–
6135	469025,37	4226188,51	Картометрический метод	5,00	–
6136	469000,22	4226207,04	Картометрический метод	5,00	–
6137	468998,89	4226225,56	Картометрический метод	5,00	–
6138	468964,49	4226248,06	Картометрический метод	5,00	–
6139	468952,58	4226248,06	Картометрический метод	5,00	–
6140	468932,72	4226238,79	Картометрический метод	5,00	–
6141	468919,49	4226242,75	Картометрический метод	5,00	–
6142	468911,54	4226238,79	Картометрический метод	5,00	–
6143	468874,49	4226185,85	Картометрический метод	5,00	–
6144	468873,16	4226154,10	Картометрический метод	5,00	–
6145	468865,22	4226127,64	Картометрический метод	5,00	–
6146	468865,22	4226090,59	Картометрический метод	5,00	–
6147	468875,81	4226050,89	Картометрический метод	5,00	–
6148	468869,19	4226041,62	Картометрический метод	5,00	–
6149	468853,31	4226042,94	Картометрический метод	5,00	–
6150	468845,37	4226062,79	Картометрический метод	5,00	–
6151	468840,08	4226121,01	Картометрический метод	5,00	–
6152	468850,66	4226138,22	Картометрический метод	5,00	–
6153	468842,72	4226168,66	Картометрический метод	5,00	–
6154	468840,08	4226224,23	Картометрический метод	5,00	–
6155	468808,31	4226285,09	Картометрический метод	5,00	–

6156	468742,13	4226388,31	Картометрический метод	5,00	–
6157	468726,25	4226402,87	Картометрический метод	5,00	–
6158	468711,69	4226405,52	Картометрический метод	5,00	–
6159	468706,39	4226392,28	Картометрический метод	5,00	–
6160	468726,25	4226340,67	Картометрический метод	5,00	–
6161	468744,78	4226289,07	Картометрический метод	5,00	–
6162	468760,66	4226255,98	Картометрический метод	5,00	–
6163	468760,66	4226241,42	Картометрический метод	5,00	–
6164	468777,87	4226214,96	Картометрический метод	5,00	–
6165	468773,89	4226196,43	Картометрический метод	5,00	–
6166	468748,75	4226192,47	Картометрический метод	5,00	–
6167	468739,49	4226205,70	Картометрический метод	5,00	–
6168	468719,63	4226275,83	Картометрический метод	5,00	–
6169	468681,25	4226299,65	Картометрический метод	5,00	–
6170	468656,10	4226322,15	Картометрический метод	5,00	–
6171	468625,66	4226339,34	Картометрический метод	5,00	–
6172	468604,49	4226340,67	Картометрический метод	5,00	–
6173	468572,72	4226308,91	Картометрический метод	5,00	–
6174	468567,43	4226290,39	Картометрический метод	5,00	–
6175	468551,54	4226259,95	Картометрический метод	5,00	–
6176	468539,63	4226222,90	Картометрический метод	5,00	–
6177	468513,16	4226191,14	Картометрический метод	5,00	–
6178	468517,13	4226167,33	Картометрический метод	5,00	–
6179	468526,39	4226151,45	Картометрический метод	5,00	–
6180	468529,04	4226138,21	Картометрический метод	5,00	–
6181	468509,19	4226127,63	Картометрический метод	5,00	–
6182	468470,81	4226097,19	Картометрический метод	5,00	–
6183	468453,60	4226044,26	Картометрический метод	5,00	–
6184	468449,63	4225995,31	Картометрический метод	5,00	–
6185	468461,54	4225959,58	Картометрический метод	5,00	–
6186	468521,10	4225963,55	Картометрический метод	5,00	–
6187	468562,13	4225968,85	Картометрический метод	5,00	–
6188	468572,72	4225950,32	Картометрический метод	5,00	–
6189	468581,99	4225938,41	Картометрический метод	5,00	–
6190	468579,33	4225921,20	Картометрический метод	5,00	–

6191	468538,31	4225909,29	Картометрический метод	5,00	–
6192	468538,31	4225904,00	Картометрический метод	5,00	–
6193	468555,51	4225905,32	Картометрический метод	5,00	–
6194	468584,63	4225897,39	Картометрический метод	5,00	–
6195	468609,78	4225878,86	Картометрический метод	5,00	–
6196	468625,66	4225872,25	Картометрический метод	5,00	–
6197	468645,51	4225870,92	Картометрический метод	5,00	–
6198	468644,19	4225849,75	Картометрический метод	5,00	–
6199	468650,81	4225836,52	Картометрический метод	5,00	–
6200	468664,04	4225841,81	Картометрический метод	5,00	–
6201	468695,81	4225852,40	Картометрический метод	5,00	–
6202	468727,58	4225844,45	Картометрический метод	5,00	–
6203	468747,43	4225823,28	Картометрический метод	5,00	–
6204	468739,49	4225791,53	Картометрический метод	5,00	–
6205	468740,81	4225779,62	Картометрический метод	5,00	–
6206	468756,69	4225783,58	Картометрический метод	5,00	–
6207	468765,95	4225791,53	Картометрический метод	5,00	–
6208	468775,22	4225779,62	Картометрический метод	5,00	–
6209	468791,10	4225769,02	Картометрический метод	5,00	–
6210	468803,01	4225761,09	Картометрический метод	5,00	–
6211	468812,28	4225775,65	Картометрический метод	5,00	–
6212	468818,89	4225819,31	Картометрический метод	5,00	–
6213	468828,16	4225843,13	Картометрический метод	5,00	–
6214	468844,04	4225849,75	Картометрический метод	5,00	–
6215	468873,16	4225844,45	Картометрический метод	5,00	–
6216	468896,99	4225824,60	Картометрический метод	5,00	–
6217	468893,01	4225802,11	Картометрический метод	5,00	–
6218	468838,75	4225634,06	Картометрический метод	5,00	–
6219	468800,37	4225487,17	Картометрический метод	5,00	–
6220	468793,75	4225413,06	Картометрический метод	5,00	–
6221	468808,31	4225346,90	Картометрический метод	5,00	–
6222	468810,95	4225288,68	Картометрический метод	5,00	–
6223	468830,81	4225266,19	Картометрический метод	5,00	–
6224	468861,25	4225245,01	Картометрический метод	5,00	–
6225	468873,16	4225227,81	Картометрический метод	5,00	–

6226	468846,40	4225153,88	Картометрический метод	5,00	–
6227	468872,07	4225145,59	Картометрический метод	5,00	–
6228	468900,65	4225142,99	Картометрический метод	5,00	–
6229	468931,13	4225137,70	Картометрический метод	5,00	–
6230	469010,33	4225135,05	Картометрический метод	5,00	–
6231	469032,68	4225121,56	Картометрический метод	5,00	–
6232	469035,25	4225120,23	Картометрический метод	5,00	–
6233	469050,51	4225136,50	Картометрический метод	5,00	–
6234	469067,72	4225135,18	Картометрический метод	5,00	–
6235	469082,28	4225127,24	Картометрический метод	5,00	–
6236	469082,28	4225110,04	Картометрический метод	5,00	–
6237	469087,58	4225095,48	Картометрический метод	5,00	–
6238	469115,37	4225096,80	Картометрический метод	5,00	–
6239	469133,89	4225090,20	Картометрический метод	5,00	–
6240	469129,93	4225067,71	Картометрический метод	5,00	–
6241	469109,68	4225049,85	Картометрический метод	5,00	–
6242	469111,55	4225047,26	Картометрический метод	5,00	–
6243	469133,91	4225016,16	Картометрический метод	5,00	–
6244	469154,79	4224967,91	Картометрический метод	5,00	–
6245	469210,66	4225017,42	Картометрический метод	5,00	–
6246	469254,33	4225065,06	Картометрический метод	5,00	–
6247	469268,89	4225100,79	Картометрический метод	5,00	–
6248	469259,63	4225125,93	Картометрический метод	5,00	–
6249	469225,22	4225169,59	Картометрический метод	5,00	–
6250	469229,19	4225178,85	Картометрический метод	5,00	–
6251	469237,13	4225182,82	Картометрический метод	5,00	–
6252	469254,33	4225160,34	Картометрический метод	5,00	–
6253	469264,93	4225152,39	Картометрический метод	5,00	–
6254	469276,83	4225159,02	Картометрический метод	5,00	–
6255	469291,39	4225182,83	Картометрический метод	5,00	–
6256	469290,08	4225207,97	Картометрический метод	5,00	–
6257	469295,37	4225223,85	Картометрический метод	5,00	–
6258	469320,51	4225239,73	Картометрический метод	5,00	–
6259	469364,19	4225272,81	Картометрический метод	5,00	–
6260	469370,81	4225299,28	Картометрический метод	5,00	–

6261	469384,04	4225299,28	Картометрический метод	5,00	–
6262	469402,58	4225293,98	Картометрический метод	5,00	–
6263	469393,31	4225242,38	Картометрический метод	5,00	–
6264	469393,31	4225218,56	Картометрический метод	5,00	–
6265	469378,75	4225209,29	Картометрический метод	5,00	–
6266	469362,87	4225182,83	Картометрический метод	5,00	–
6267	469350,95	4225143,13	Картометрический метод	5,00	–
6268	469309,93	4225112,69	Картометрический метод	5,00	–
6269	469304,63	4225091,52	Картометрический метод	5,00	–
6270	469325,81	4225092,85	Картометрический метод	5,00	–
6271	469343,01	4225106,08	Картометрический метод	5,00	–
6272	469380,08	4225132,54	Картометрический метод	5,00	–
6273	469395,95	4225156,36	Картометрический метод	5,00	–
6274	469409,19	4225178,86	Картометрический метод	5,00	–
6275	469401,25	4225222,53	Картометрический метод	5,00	–
6276	469414,49	4225235,76	Картометрический метод	5,00	–
6277	469435,66	4225248,99	Картометрический метод	5,00	–
6278	469467,43	4225223,85	Картометрический метод	5,00	–
6279	469497,87	4225182,83	Картометрический метод	5,00	–
6280	469507,13	4225182,83	Картометрический метод	5,00	–
6281	469520,65	4225195,22	Картометрический метод	5,00	–
6282	469520,22	4225196,29	Картометрический метод	5,00	–
6283	469513,72	4225213,20	Картометрический метод	5,00	–
6284	469490,17	4225248,51	Картометрический метод	5,00	–
6285	469495,89	4225250,76	Картометрический метод	5,00	–
6286	469512,43	4225252,96	Картометрический метод	5,00	–
6287	469481,99	4225297,96	Картометрический метод	5,00	–
6288	469491,25	4225320,45	Картометрический метод	5,00	–
6289	469499,19	4225335,00	Картометрический метод	5,00	–
6290	469513,75	4225337,66	Картометрический метод	5,00	–
6291	469562,72	4225333,68	Картометрический метод	5,00	–
6292	469594,49	4225323,10	Картометрический метод	5,00	–
6293	469616,99	4225338,98	Картометрический метод	5,00	–
6294	469660,66	4225336,33	Картометрический метод	5,00	–
6295	469733,45	4225267,52	Картометрический метод	5,00	–

6296	469737,43	4225271,49	Картометрический метод	5,00	–
6297	469709,63	4225319,13	Картометрический метод	5,00	–
6298	469689,78	4225346,91	Картометрический метод	5,00	–
6299	469689,78	4225357,51	Картометрический метод	5,00	–
6300	469712,28	4225365,44	Картометрический метод	5,00	–
6301	469724,19	4225381,32	Картометрический метод	5,00	–
6302	469738,75	4225406,46	Картометрический метод	5,00	–
6303	469763,89	4225417,05	Картометрический метод	5,00	–
6304	469787,72	4225435,58	Картометрический метод	5,00	–
6305	469811,54	4225447,48	Картометрический метод	5,00	–
6306	469843,31	4225454,11	Картометрический метод	5,00	–
6307	469888,31	4225458,07	Картометрический метод	5,00	–
6308	469924,04	4225448,80	Картометрический метод	5,00	–
6309	469941,25	4225439,55	Картометрический метод	5,00	–
6310	469965,08	4225414,40	Картометрический метод	5,00	–
6311	469979,63	4225399,85	Картометрический метод	5,00	–
6312	470016,69	4225370,73	Картометрический метод	5,00	–
6313	470032,58	4225352,20	Картометрический метод	5,00	–
6314	470051,11	4225336,33	Картометрический метод	5,00	–
6315	470070,95	4225342,95	Картометрический метод	5,00	–
6316	470077,58	4225361,47	Картометрический метод	5,00	–
6317	470092,13	4225376,03	Картометрический метод	5,00	–
6318	470110,66	4225383,97	Картометрический метод	5,00	–
6319	470121,25	4225383,97	Картометрический метод	5,00	–
6320	470118,61	4225374,71	Картометрический метод	5,00	–
6321	470137,13	4225372,05	Картометрический метод	5,00	–
6322	470162,28	4225369,41	Картометрический метод	5,00	–
6323	470192,72	4225333,68	Картометрический метод	5,00	–
6324	470195,37	4225323,10	Картометрический метод	5,00	–
6325	470175,51	4225301,93	Картометрический метод	5,00	–
6326	470131,84	4225282,08	Картометрический метод	5,00	–
6327	470108,01	4225282,08	Картометрический метод	5,00	–
6328	470074,93	4225305,89	Картометрический метод	5,00	–
6329	470039,19	4225327,07	Картометрический метод	5,00	–
6330	470006,11	4225331,03	Картометрический метод	5,00	–

6331	469986,25	4225346,91	Картометрический метод	5,00	–
6332	469963,75	4225352,20	Картометрический метод	5,00	–
6333	469917,43	4225333,68	Картометрический метод	5,00	–
6334	469897,58	4225335,00	Картометрический метод	5,00	–
6335	469880,37	4225361,47	Картометрический метод	5,00	–
6336	469860,51	4225366,76	Картометрический метод	5,00	–
6337	469852,58	4225358,83	Картометрический метод	5,00	–
6338	469839,33	4225345,59	Картометрический метод	5,00	–
6339	469845,95	4225328,39	Картометрический метод	5,00	–
6340	469873,75	4225291,33	Картометрический метод	5,00	–
6341	469872,43	4225276,79	Картометрический метод	5,00	–
6342	469856,54	4225260,91	Картометрический метод	5,00	–
6343	469885,66	4225226,50	Картометрический метод	5,00	–
6344	469920,08	4225185,48	Картометрический метод	5,00	–
6345	469950,51	4225182,83	Картометрический метод	5,00	–
6346	469982,28	4225189,45	Картометрический метод	5,00	–
6347	470012,72	4225205,33	Картометрический метод	5,00	–
6348	470055,08	4225204,00	Картометрический метод	5,00	–
6349	470068,31	4225193,41	Картометрический метод	5,00	–
6350	470064,34	4225170,92	Картометрический метод	5,00	–
6351	470027,28	4225132,54	Картометрический метод	5,00	–
6352	469967,72	4225106,08	Картометрический метод	5,00	–
6353	470007,43	4225038,59	Картометрический метод	5,00	–
6354	470021,99	4225022,72	Картометрический метод	5,00	–
6355	470051,11	4225050,50	Картометрический метод	5,00	–
6356	470063,01	4225073,00	Картометрический метод	5,00	–
6357	470097,43	4225114,02	Картометрический метод	5,00	–
6358	470110,66	4225100,79	Картометрический метод	5,00	–
6359	470154,34	4225082,27	Картометрический метод	5,00	–
6360	470201,99	4225075,64	Картометрический метод	5,00	–
6361	470215,22	4225084,91	Картометрический метод	5,00	–
6362	470225,81	4225106,08	Картометрический метод	5,00	–
6363	470239,04	4225108,73	Картометрический метод	5,00	–
6364	470278,75	4225114,03	Картометрический метод	5,00	–
6365	470313,16	4225124,62	Картометрический метод	5,00	–



6366	470336,99	4225141,82	Картометрический метод	5,00	–
6367	470334,34	4225170,92	Картометрический метод	5,00	–
6368	470277,43	4225271,49	Картометрический метод	5,00	–
6369	470203,31	4225381,32	Картометрический метод	5,00	–
6370	470143,75	4225477,92	Картометрический метод	5,00	–
6371	470127,87	4225492,47	Картометрический метод	5,00	–
6372	470110,66	4225487,18	Картометрический метод	5,00	–
6373	470094,78	4225471,30	Картометрический метод	5,00	–
6374	470066,99	4225483,21	Картометрический метод	5,00	–
6375	470040,51	4225491,15	Картометрический метод	5,00	–
6376	470055,08	4225532,18	Картометрический метод	5,00	–
6377	470078,89	4225552,02	Картометрический метод	5,00	–
6378	470068,31	4225582,46	Картометрический метод	5,00	–
6379	470052,43	4225593,04	Картометрический метод	5,00	–
6380	470031,25	4225586,43	Картометрический метод	5,00	–
6381	470014,04	4225570,54	Картометрический метод	5,00	–
6382	469966,39	4225578,49	Картометрический метод	5,00	–
6383	469958,45	4225589,07	Картометрический метод	5,00	–
6384	469971,69	4225595,69	Картометрический метод	5,00	–
6385	469975,66	4225603,63	Картометрический метод	5,00	–
6386	469966,39	4225611,58	Картометрический метод	5,00	–
6387	469931,99	4225615,54	Картометрический метод	5,00	–
6388	469922,72	4225622,16	Картометрический метод	5,00	–
6389	469931,99	4225642,00	Картометрический метод	5,00	–
6390	469963,75	4225636,71	Картометрический метод	5,00	–
6391	470011,39	4225616,86	Картометрический метод	5,00	–
6392	470029,93	4225626,12	Картометрический метод	5,00	–
6393	470060,37	4225626,12	Картометрический метод	5,00	–
6394	470076,25	4225608,92	Картометрический метод	5,00	–
6395	470088,16	4225575,85	Картометрический метод	5,00	–
6396	470127,87	4225525,55	Картометрический метод	5,00	–
6397	470137,13	4225559,96	Картометрический метод	5,00	–
6398	470151,69	4225585,10	Картометрический метод	5,00	–
6399	470190,08	4225585,10	Картометрический метод	5,00	–
6400	470216,54	4225571,87	Картометрический метод	5,00	–

6401	470219,19	4225559,96	Картометрический метод	5,00	–
6402	470211,25	4225525,55	Картометрический метод	5,00	–
6403	470211,25	4225507,03	Картометрический метод	5,00	–
6404	470203,31	4225495,13	Картометрический метод	5,00	–
6405	470162,28	4225488,50	Картометрический метод	5,00	–
6406	470166,25	4225475,28	Картометрический метод	5,00	–
6407	470200,66	4225418,38	Картометрический метод	5,00	–
6408	470212,58	4225395,88	Картометрический метод	5,00	–
6409	470252,28	4225338,98	Картометрический метод	5,00	–
6410	470288,01	4225279,43	Картометрический метод	5,00	–
6411	470317,13	4225238,41	Картометрический метод	5,00	–
6412	470350,22	4225190,77	Картометрический метод	5,00	–
6413	470378,01	4225185,48	Картометрический метод	5,00	–
6414	470384,63	4225185,48	Картометрический метод	5,00	–
6415	470392,58	4225196,06	Картометрический метод	5,00	–
6416	470403,16	4225206,65	Картометрический метод	5,00	–
6417	470421,69	4225205,33	Картометрический метод	5,00	–
6418	470453,45	4225196,07	Картометрический метод	5,00	–
6419	470464,04	4225200,05	Картометрический метод	5,00	–
6420	470470,66	4225217,25	Картометрический метод	5,00	–
6421	470494,49	4225223,86	Картометрический метод	5,00	–
6422	470522,28	4225230,47	Картометрический метод	5,00	–
6423	470547,43	4225218,57	Картометрический метод	5,00	–
6424	470560,67	4225218,57	Картометрический метод	5,00	–
6425	470606,99	4225230,47	Картометрический метод	5,00	–
6426	470614,93	4225226,51	Картометрический метод	5,00	–
6427	470603,01	4225201,37	Картометрический метод	5,00	–
6428	470573,90	4225166,96	Картометрический метод	5,00	–
6429	470581,84	4225162,99	Картометрический метод	5,00	–
6430	470616,25	4225182,84	Картометрический метод	5,00	–
6431	470620,22	4225178,87	Картометрический метод	5,00	–
6432	470616,25	4225172,25	Картометрический метод	5,00	–
6433	470596,40	4225148,43	Картометрический метод	5,00	–
6434	470597,72	4225127,26	Картометрический метод	5,00	–
6435	470613,61	4225092,86	Картометрический метод	5,00	–

6436	470638,75	4225062,43	Картометрический метод	5,00	–
6437	470653,31	4225073,01	Картометрический метод	5,00	–
6438	470681,11	4225104,77	Картометрический метод	5,00	–
6439	470700,95	4225127,26	Картометрический метод	5,00	–
6440	470691,69	4225151,08	Картометрический метод	5,00	–
6441	470679,78	4225180,20	Картометрический метод	5,00	–
6442	470666,54	4225226,51	Картометрический метод	5,00	–
6443	470657,28	4225260,92	Картометрический метод	5,00	–
6444	470661,25	4225282,09	Картометрический метод	5,00	–
6445	470687,72	4225295,31	Картометрический метод	5,00	–
6446	470710,22	4225288,70	Картометрический метод	5,00	–
6447	470726,11	4225287,38	Картометрический метод	5,00	–
6448	470743,31	4225268,85	Картометрический метод	5,00	–
6449	470761,84	4225214,59	Картометрический метод	5,00	–
6450	470777,72	4225188,13	Картометрический метод	5,00	–
6451	470780,37	4225193,42	Картометрический метод	5,00	–
6452	470781,69	4225215,92	Картометрический метод	5,00	–
6453	470793,61	4225233,12	Картометрический метод	5,00	–
6454	470822,72	4225246,36	Картометрический метод	5,00	–
6455	470843,90	4225241,07	Картометрический метод	5,00	–
6456	470863,75	4225213,27	Картометрический метод	5,00	–
6457	470915,36	4225149,76	Картометрический метод	5,00	–
6458	470939,18	4225125,94	Картометрический метод	5,00	–
6459	470945,80	4225135,20	Картометрический метод	5,00	–
6460	470955,07	4225164,32	Картометрический метод	5,00	–
6461	470966,99	4225170,93	Картометрический метод	5,00	–
6462	471006,69	4225182,84	Картометрический метод	5,00	–
6463	471021,25	4225205,34	Картометрический метод	5,00	–
6464	471033,17	4225223,86	Картометрический метод	5,00	–
6465	471058,30	4225227,82	Картометрический метод	5,00	–
6466	471066,24	4225215,91	Картометрический метод	5,00	–
6467	471064,92	4225202,68	Картометрический метод	5,00	–
6468	471092,71	4225194,74	Картометрический метод	5,00	–
6469	471091,39	4225157,69	Картометрический метод	5,00	–
6470	471045,07	4225169,61	Картометрический метод	5,00	–

6471	471046,40	4225180,20	Картометрический метод	5,00	–
6472	471023,89	4225169,61	Картометрический метод	5,00	–
6473	471025,21	4225157,69	Картометрический метод	5,00	–
6474	471046,39	4225119,33	Картометрический метод	5,00	–
6475	471066,24	4225096,82	Картометрический метод	5,00	–
6476	471085,72	4225056,08	Картометрический метод	5,00	–
6477	471111,30	4225056,68	Картометрический метод	5,00	–
6478	471112,57	4225069,04	Картометрический метод	5,00	–
6479	471108,60	4225083,60	Картометрический метод	5,00	–
6480	471100,66	4225104,77	Картометрический метод	5,00	–
6481	471108,60	4225108,74	Картометрический метод	5,00	–
6482	471124,48	4225099,48	Картометрический метод	5,00	–
6483	471129,77	4225087,56	Картометрический метод	5,00	–
6484	471162,86	4225074,33	Картометрический метод	5,00	–
6485	471167,77	4225057,96	Картометрический метод	5,00	–
6486	471235,74	4225059,53	Картометрический метод	5,00	–
6487	471230,93	4225090,28	Картометрический метод	5,00	–
6488	471219,67	4225114,51	Картометрический метод	5,00	–
6489	471204,10	4225152,59	Картометрический метод	5,00	–
6490	471179,86	4225194,11	Картометрический метод	5,00	–
6491	471141,77	4225229,60	Картометрический метод	5,00	–
6492	471114,07	4225250,37	Картометрический метод	5,00	–
6493	471069,92	4225264,22	Картометрический метод	5,00	–
6494	471031,85	4225265,96	Картометрический метод	5,00	–
6495	470992,89	4225257,31	Картометрический метод	5,00	–
6496	470969,53	4225250,38	Картометрический метод	5,00	–
6497	470956,54	4225248,65	Картометрический метод	5,00	–
6498	470942,69	4225254,71	Картометрический метод	5,00	–
6499	470949,61	4225282,40	Картометрический метод	5,00	–
6500	470948,75	4225302,30	Картометрический метод	5,00	–
6501	470940,09	4225316,15	Картометрический метод	5,00	–
6502	470923,65	4225328,27	Картометрический метод	5,00	–
6503	470928,84	4225344,72	Картометрический метод	5,00	–
6504	470943,55	4225355,10	Картометрический метод	5,00	–
6505	470956,54	4225355,96	Картометрический метод	5,00	–

6506	470961,73	4225348,18	Картометрический метод	5,00	–
6507	470960,87	4225336,06	Картометрический метод	5,00	–
6508	470965,19	4225328,27	Картометрический метод	5,00	–
6509	470979,04	4225327,41	Картометрический метод	5,00	–
6510	470987,71	4225340,39	Картометрический метод	5,00	–
6511	470990,30	4225359,43	Картометрический метод	5,00	–
6512	470996,36	4225367,21	Картометрический метод	5,00	–
6513	471011,94	4225375,86	Картометрический метод	5,00	–
6514	471016,27	4225389,71	Картометрический метод	5,00	–
6515	471015,29	4225397,00	Картометрический метод	5,00	–
6516	470962,67	4225387,43	Картометрический метод	5,00	–
6517	470891,13	4225368,12	Картометрический метод	5,00	–
6518	470866,92	4225356,73	Картометрический метод	5,00	–
6519	470866,67	4225356,63	Картометрический метод	5,00	–
6520	470866,43	4225356,56	Картометрический метод	5,00	–
6521	470866,18	4225356,50	Картометрический метод	5,00	–
6522	470865,94	4225356,47	Картометрический метод	5,00	–
6523	470865,69	4225356,46	Картометрический метод	5,00	–
6524	470819,61	4225355,73	Картометрический метод	5,00	–
6525	470766,37	4225356,46	Картометрический метод	5,00	–
6526	470766,11	4225356,47	Картометрический метод	5,00	–
6527	470765,87	4225356,50	Картометрический метод	5,00	–
6528	470765,63	4225356,55	Картометрический метод	5,00	–
6529	470765,39	4225356,63	Картометрический метод	5,00	–
6530	470765,17	4225356,72	Картометрический метод	5,00	–
6531	470764,94	4225356,84	Картометрический метод	5,00	–
6532	470764,73	4225356,96	Картометрический метод	5,00	–
6533	470764,53	4225357,11	Картометрический метод	5,00	–
6534	470764,35	4225357,27	Картометрический метод	5,00	–
6535	470764,17	4225357,45	Картометрический метод	5,00	–
6536	470764,01	4225357,64	Картометрический метод	5,00	–
6537	470763,87	4225357,85	Картометрический метод	5,00	–
6538	470763,75	4225358,06	Картометрический метод	5,00	–
6539	470763,64	4225358,29	Картометрический метод	5,00	–
6540	470763,55	4225358,52	Картометрический метод	5,00	–

6541	470763,49	4225358,76	Картометрический метод	5,00	–
6542	470763,44	4225359,00	Картометрический метод	5,00	–
6543	470763,41	4225359,24	Картометрический метод	5,00	–
6544	470763,40	4225359,49	Картометрический метод	5,00	–
6545	470763,42	4225359,75	Картометрический метод	5,00	–
6546	470763,45	4225359,99	Картометрический метод	5,00	–
6547	470763,51	4225360,23	Картометрический метод	5,00	–
6548	470763,58	4225360,47	Картометрический метод	5,00	–
6549	470763,67	4225360,69	Картометрический метод	5,00	–
6550	470763,79	4225360,92	Картометрический метод	5,00	–
6551	470763,91	4225361,13	Картометрический метод	5,00	–
6552	470764,07	4225361,32	Картометрический метод	5,00	–
6553	470764,23	4225361,52	Картометрический метод	5,00	–
6554	470764,40	4225361,69	Картометрический метод	5,00	–
6555	470764,59	4225361,85	Картометрический метод	5,00	–
6556	470764,80	4225361,99	Картометрический метод	5,00	–
6557	470765,01	4225362,12	Картометрический метод	5,00	–
6558	470765,24	4225362,22	Картометрический метод	5,00	–
6559	470765,47	4225362,30	Картометрический метод	5,00	–
6560	470765,71	4225362,37	Картометрический метод	5,00	–
6561	470765,95	4225362,42	Картометрический метод	5,00	–
6562	470766,20	4225362,45	Картометрический метод	5,00	–
6563	470766,45	4225362,45	Картометрический метод	5,00	–
6564	470819,62	4225361,74	Картометрический метод	5,00	–
6565	470864,95	4225362,44	Картометрический метод	5,00	–
6566	470889,31	4225373,85	Картометрический метод	5,00	–
6567	470961,39	4225393,29	Картометрический метод	5,00	–
6568	471014,50	4225402,95	Картометрический метод	5,00	–
6569	471012,81	4225415,67	Картометрический метод	5,00	–
6570	470985,97	4225434,71	Картометрический метод	5,00	–
6571	470943,55	4225449,43	Картометрический метод	5,00	–
6572	470923,65	4225459,81	Картометрический метод	5,00	–
6573	470910,67	4225462,40	Картометрический метод	5,00	–
6574	470914,13	4225473,66	Картометрический метод	5,00	–
6575	470925,38	4225476,26	Картометрический метод	5,00	–

6576	470939,23	4225468,46	Картометрический метод	5,00	–
6577	470953,08	4225460,67	Картометрический метод	5,00	–
6578	470969,53	4225455,47	Картометрический метод	5,00	–
6579	470981,65	4225457,21	Картометрический метод	5,00	–
6580	470987,71	4225465,86	Картометрический метод	5,00	–
6581	470980,78	4225480,58	Картометрический метод	5,00	–
6582	470930,58	4225503,08	Картометрический метод	5,00	–
6583	470918,45	4225515,19	Картометрический метод	5,00	–
6584	470933,17	4225540,29	Картометрический метод	5,00	–
6585	470927,11	4225573,18	Картометрический метод	5,00	–
6586	470905,47	4225586,16	Картометрический метод	5,00	–
6587	470889,89	4225590,48	Картометрический метод	5,00	–
6588	470879,50	4225590,48	Картометрический метод	5,00	–
6589	470877,77	4225613,85	Картометрический метод	5,00	–
6590	470908,07	4225661,45	Картометрический метод	5,00	–
6591	470921,91	4225658,85	Картометрический метод	5,00	–
6592	470948,75	4225663,19	Картометрический метод	5,00	–
6593	470978,62	4225694,67	Картометрический метод	5,00	–
6594	470978,45	4225694,79	Картометрический метод	5,00	–
6595	470978,28	4225694,90	Картометрический метод	5,00	–
6596	470978,12	4225695,04	Картометрический метод	5,00	–
6597	470952,93	4225717,95	Картометрический метод	5,00	–
6598	470887,22	4225727,17	Картометрический метод	5,00	–
6599	470848,99	4225721,38	Картометрический метод	5,00	–
6600	470805,16	4225709,59	Картометрический метод	5,00	–
6601	470803,33	4225688,29	Картометрический метод	5,00	–
6602	470780,82	4225670,98	Картометрический метод	5,00	–
6603	470758,31	4225665,80	Картометрический метод	5,00	–
6604	470740,14	4225653,68	Картометрический метод	5,00	–
6605	470743,60	4225645,89	Картометрический метод	5,00	–
6606	470763,51	4225645,02	Картометрический метод	5,00	–
6607	470780,82	4225642,43	Картометрический метод	5,00	–
6608	470778,23	4225632,91	Картометрический метод	5,00	–
6609	470760,91	4225632,03	Картометрический метод	5,00	–
6610	470739,27	4225633,77	Картометрический метод	5,00	–

6611	470721,09	4225629,44	Картометрический метод	5,00	–
6612	470713,31	4225617,32	Картометрический метод	5,00	–
6613	470697,73	4225613,00	Картометрический метод	5,00	–
6614	470683,01	4225624,25	Картометрический метод	5,00	–
6615	470683,01	4225660,60	Картометрический метод	5,00	–
6616	470648,39	4225683,10	Картометрический метод	5,00	–
6617	470592,12	4225704,73	Картометрический метод	5,00	–
6618	470524,60	4225704,73	Картометрический метод	5,00	–
6619	470479,59	4225696,07	Картометрический метод	5,00	–
6620	470457,95	4225687,42	Картометрический метод	5,00	–
6621	470431,11	4225697,80	Картометрический метод	5,00	–
6622	470406,88	4225694,34	Картометрический метод	5,00	–
6623	470399,95	4225682,22	Картометрический метод	5,00	–
6624	470410,34	4225655,39	Картометрический метод	5,00	–
6625	470410,34	4225637,22	Картометрический метод	5,00	–
6626	470417,26	4225611,25	Картометрический метод	5,00	–
6627	470426,79	4225587,02	Картометрический метод	5,00	–
6628	470419,00	4225554,14	Картометрический метод	5,00	–
6629	470417,26	4225510,87	Картометрический метод	5,00	–
6630	470402,55	4225460,67	Картометрический метод	5,00	–
6631	470386,97	4225447,69	Картометрический метод	5,00	–
6632	470355,81	4225455,47	Картометрический метод	5,00	–
6633	470386,11	4225490,10	Картометрический метод	5,00	–
6634	470392,17	4225512,60	Картометрический метод	5,00	–
6635	470405,15	4225544,62	Картометрический метод	5,00	–
6636	470399,95	4225568,85	Картометрический метод	5,00	–
6637	470406,01	4225596,55	Картометрический метод	5,00	–
6638	470395,63	4225626,84	Картометрический метод	5,00	–
6639	470380,91	4225666,65	Картометрический метод	5,00	–
6640	470339,37	4225714,25	Картометрический метод	5,00	–
6641	470320,32	4225715,11	Картометрический метод	5,00	–
6642	470300,41	4225705,59	Картометрический метод	5,00	–
6643	470277,04	4225713,37	Картометрический метод	5,00	–
6644	470282,23	4225726,36	Картометрический метод	5,00	–
6645	470295,22	4225747,14	Картометрический метод	5,00	–



6646	470271,85	4225753,19	Картометрический метод	5,00	–
6647	470251,93	4225735,02	Картометрический метод	5,00	–
6648	470239,81	4225728,09	Картометрический метод	5,00	–
6649	470166,24	4225738,48	Картометрический метод	5,00	–
6650	470124,69	4225743,66	Картометрический метод	5,00	–
6651	470107,38	4225736,74	Картометрический метод	5,00	–
6652	470103,05	4225711,65	Картометрический метод	5,00	–
6653	470092,67	4225703,86	Картометрический метод	5,00	–
6654	470050,25	4225702,99	Картометрический метод	5,00	–
6655	470016,49	4225706,45	Картометрический метод	5,00	–
6656	469981,87	4225705,59	Картометрический метод	5,00	–
6657	469984,47	4225684,82	Картометрический метод	5,00	–
6658	469974,08	4225673,57	Картометрический метод	5,00	–
6659	469947,24	4225670,97	Картометрический метод	5,00	–
6660	469878,86	4225657,13	Картометрический метод	5,00	–
6661	469847,69	4225649,34	Картометрический метод	5,00	–
6662	469833,85	4225641,54	Картометрический метод	5,00	–
6663	469821,73	4225644,14	Картометрический метод	5,00	–
6664	469813,07	4225665,79	Картометрический метод	5,00	–
6665	469814,81	4225676,17	Картометрический метод	5,00	–
6666	469784,51	4225683,96	Картометрический метод	5,00	–
6667	469755,95	4225706,45	Картометрический метод	5,00	–
6668	469715,26	4225705,59	Картометрический метод	5,00	–
6669	469691,03	4225711,65	Картометрический метод	5,00	–
6670	469678,90	4225731,55	Картометрический метод	5,00	–
6671	469671,98	4225746,26	Картометрический метод	5,00	–
6672	469660,73	4225760,98	Картометрический метод	5,00	–
6673	469678,04	4225776,55	Картометрический метод	5,00	–
6674	469691,03	4225784,34	Картометрический метод	5,00	–
6675	469704,01	4225786,94	Картометрический метод	5,00	–
6676	469729,11	4225774,83	Картометрический метод	5,00	–
6677	469738,63	4225772,23	Картометрический метод	5,00	–
6678	469747,29	4225777,42	Картометрический метод	5,00	–
6679	469749,02	4225802,52	Картометрический метод	5,00	–
6680	469757,67	4225822,43	Картометрический метод	5,00	–

6681	469757,67	4225838,87	Картометрический метод	5,00	–
6682	469773,25	4225855,31	Картометрический метод	5,00	–
6683	469794,89	4225859,64	Картометрический метод	5,00	–
6684	469820,87	4225850,98	Картометрический метод	5,00	–
6685	469847,69	4225847,52	Картометрический метод	5,00	–
6686	469876,26	4225873,49	Картометрический метод	5,00	–
6687	469902,23	4225880,41	Картометрический метод	5,00	–
6688	469886,65	4225905,50	Картометрический метод	5,00	–
6689	469865,87	4225966,09	Картометрический метод	5,00	–
6690	469845,97	4226037,92	Картометрический метод	5,00	–
6691	469845,26	4226039,26	Картометрический метод	5,00	–
6692	469800,59	4226033,76	Картометрический метод	5,00	–
6693	469758,11	4226016,77	Картометрический метод	5,00	–
6694	469707,59	4225985,08	Картометрический метод	5,00	–
6695	469663,73	4225952,41	Картометрический метод	5,00	–
6696	469632,06	4225928,43	Картометрический метод	5,00	–
6697	469621,17	4225916,71	Картометрический метод	5,00	–
6698	469612,66	4225904,78	Картометрический метод	5,00	–
6699	469594,18	4225882,80	Картометрический метод	5,00	–
6700	469565,03	4225863,04	Картометрический метод	5,00	–
6701	469546,96	4225833,86	Картометрический метод	5,00	–
6702	469526,69	4225814,49	Картометрический метод	5,00	–
6703	469505,34	4225800,32	Картометрический метод	5,00	–
6704	469486,70	4225796,04	Картометрический метод	5,00	–
6705	469474,38	4225784,49	Картометрический метод	5,00	–
6706	469473,33	4225769,12	Картометрический метод	5,00	–
6707	469459,25	4225754,00	Картометрический метод	5,00	–
6708	469448,22	4225749,43	Картометрический метод	5,00	–
6709	469442,45	4225748,73	Картометрический метод	5,00	–
6710	469428,36	4225738,47	Картометрический метод	5,00	–
6711	469408,45	4225718,56	Картометрический метод	5,00	–
6712	469391,14	4225710,78	Картометрический метод	5,00	–
6713	469378,16	4225706,45	Картометрический метод	5,00	–
6714	469329,27	4225703,19	Картометрический метод	5,00	–
6715	469329,22	4225702,65	Картометрический метод	5,00	–

6716	469323,29	4225703,68	Картометрический метод	5,00	–
6717	469325,47	4225722,98	Картометрический метод	5,00	–
6718	469327,50	4225755,52	Картометрический метод	5,00	–
6719	469322,34	4225784,98	Картометрический метод	5,00	–
6720	469324,12	4225807,38	Картометрический метод	5,00	–
6721	469321,73	4225832,47	Картометрический метод	5,00	–
6722	469309,86	4225833,73	Картометрический метод	5,00	–
6723	469298,01	4225832,55	Картометрический метод	5,00	–
6724	469299,61	4225835,86	Картометрический метод	5,00	–
6725	469299,15	4225836,88	Картометрический метод	5,00	–
6726	469299,11	4225838,12	Картометрический метод	5,00	–
6727	469305,36	4225847,79	Картометрический метод	5,00	–
6728	469315,22	4225868,28	Картометрический метод	5,00	–
6729	469333,16	4225879,48	Картометрический метод	5,00	–
6730	469355,39	4225896,85	Картометрический метод	5,00	–
6731	469376,26	4225925,53	Картометрический метод	5,00	–
6732	469382,61	4225935,69	Картометрический метод	5,00	–
6733	469391,61	4225965,26	Картометрический метод	5,00	–
6734	469388,99	4226024,30	Картометрический метод	5,00	–
6735	469386,35	4226100,04	Картометрический метод	5,00	–
6736	469392,97	4226158,41	Картометрический метод	5,00	–
6737	469393,01	4226158,64	Картометрический метод	5,00	–
6738	469393,07	4226158,88	Картометрический метод	5,00	–
6739	469393,15	4226159,13	Картометрический метод	5,00	–
6740	469393,25	4226159,36	Картометрический метод	5,00	–
6741	469404,87	4226183,89	Картометрический метод	5,00	–
6742	469404,87	4226231,02	Картометрический метод	5,00	–
6743	469412,76	4226324,36	Картометрический метод	5,00	–
6744	469403,88	4226347,20	Картометрический метод	5,00	–
6745	469395,18	4226359,63	Картометрический метод	5,00	–
6746	469378,17	4226370,12	Картометрический метод	5,00	–
6747	469356,18	4226391,01	Картометрический метод	5,00	–
6748	469355,63	4226393,38	Картометрический метод	5,00	–
6749	469346,99	4226396,26	Картометрический метод	5,00	–
6750	469327,13	4226413,46	Картометрический метод	5,00	–

6751	469327,13	4226428,02	Картометрический метод	5,00	–
6752	469335,08	4226443,89	Картометрический метод	5,00	–
6753	469354,93	4226465,07	Картометрический метод	5,00	–
6754	469380,08	4226475,65	Картометрический метод	5,00	–
6755	469398,60	4226503,45	Картометрический метод	5,00	–
6756	469410,52	4226516,67	Картометрический метод	5,00	–
6757	469426,40	4226516,67	Картометрический метод	5,00	–
6758	469434,34	4226520,65	Картометрический метод	5,00	–
6759	469438,32	4226537,84	Картометрический метод	5,00	–
6760	469435,67	4226592,10	Картометрический метод	5,00	–
6761	469442,29	4226606,66	Картометрический метод	5,00	–
6762	469459,50	4226617,24	Картометрический метод	5,00	–
6763	469476,70	4226631,80	Картометрический метод	5,00	–
6764	469482,00	4226660,92	Картометрический метод	5,00	–
6765	469478,02	4226699,28	Картометрический метод	5,00	–
6766	469467,44	4226713,84	Картометрический метод	5,00	–
6767	469433,02	4226732,37	Картометрический метод	5,00	–
6768	469410,52	4226749,57	Картометрический метод	5,00	–
6769	469411,84	4226773,39	Картометрический метод	5,00	–
6770	469406,55	4226798,54	Картометрический метод	5,00	–
6080	469395,96	4226810,44	Картометрический метод	5,00	–
6771	469012,63	4226169,07	Картометрический метод	5,00	–
6772	469075,99	4226137,94	Картометрический метод	5,00	–
6773	469120,01	4226114,32	Картометрический метод	5,00	–
6774	469106,59	4226081,58	Картометрический метод	5,00	–
6775	469100,68	4226075,68	Картометрический метод	5,00	–
6776	469094,23	4226074,07	Картометрический метод	5,00	–
6777	469077,05	4226082,12	Картометрический метод	5,00	–
6778	469067,93	4226081,58	Картометрический метод	5,00	–
6779	469066,32	4226069,77	Картометрический метод	5,00	–
6780	469153,83	4226010,73	Картометрический метод	5,00	–
6781	469220,95	4225968,33	Картометрический метод	5,00	–
6782	469227,39	4225960,81	Картометрический метод	5,00	–
6783	469219,87	4225944,71	Картометрический метод	5,00	–
6784	469186,59	4225900,69	Картометрический метод	5,00	–

6785	469183,90	4225885,13	Картометрический метод	5,00	–
6786	469199,47	4225872,25	Картометрический метод	5,00	–
6787	469205,37	4225853,46	Картометрический метод	5,00	–
6788	469191,41	4225812,13	Картометрический метод	5,00	–
6789	469180,67	4225784,74	Картометрический метод	5,00	–
6790	469157,59	4225749,32	Картометрический метод	5,00	–
6791	469145,24	4225732,14	Картометрический метод	5,00	–
6792	469155,45	4225724,09	Картометрический метод	5,00	–
6793	469158,67	4225714,43	Картометрический метод	5,00	–
6794	469159,20	4225706,91	Картометрический метод	5,00	–
6795	469177,99	4225697,25	Картометрический метод	5,00	–
6796	469181,22	4225686,52	Картометрический метод	5,00	–
6797	469179,07	4225677,93	Картометрический метод	5,00	–
6798	469174,77	4225675,24	Картометрический метод	5,00	–
6799	469157,05	4225681,69	Картометрический метод	5,00	–
6800	469146,31	4225683,30	Картометрический метод	5,00	–
6801	469127,53	4225665,58	Картометрический метод	5,00	–
6802	469112,49	4225646,80	Картометрический метод	5,00	–
6803	469117,86	4225637,67	Картометрический метод	5,00	–
6804	469137,73	4225632,84	Картометрический метод	5,00	–
6805	469148,47	4225642,50	Картометрический метод	5,00	–
6806	469157,59	4225654,31	Картометрический метод	5,00	–
6807	469166,18	4225655,92	Картометрический метод	5,00	–
6808	469174,77	4225651,63	Картометрический метод	5,00	–
6809	469196,25	4225636,06	Картометрический метод	5,00	–
6810	469191,95	4225624,25	Картометрический метод	5,00	–
6811	469162,96	4225617,81	Картометрический метод	5,00	–
6812	469148,47	4225608,15	Картометрический метод	5,00	–
6813	469146,86	4225598,49	Картометрический метод	5,00	–
6814	469131,82	4225593,12	Картометрический метод	5,00	–
6815	469115,72	4225596,88	Картометрический метод	5,00	–
6816	469080,28	4225608,69	Картометрический метод	5,00	–
6817	469052,36	4225610,30	Картометрический метод	5,00	–
6818	469031,42	4225608,15	Картометрический метод	5,00	–
6819	469016,93	4225610,83	Картометрический метод	5,00	–

6820	469011,55	4225624,25	Картометрический метод	5,00	–
6821	469009,95	4225631,23	Картометрический метод	5,00	–
6822	469026,05	4225644,11	Картометрический метод	5,00	–
6823	469056,65	4225653,77	Картометрический метод	5,00	–
6824	469069,01	4225682,76	Картометрический метод	5,00	–
6825	469085,65	4225699,94	Картометрический метод	5,00	–
6826	469126,99	4225718,72	Картометрический метод	5,00	–
6827	469135,58	4225729,99	Картометрический метод	5,00	–
6828	469116,25	4225753,07	Картометрический метод	5,00	–
6829	469041,62	4225805,69	Картометрический метод	5,00	–
6830	469000,28	4225845,41	Картометрический метод	5,00	–
6831	468980,41	4225863,66	Картометрический метод	5,00	–
6832	468979,34	4225897,47	Картометрический метод	5,00	–
6833	468977,73	4225916,26	Картометрический метод	5,00	–
6834	468992,23	4225921,63	Картометрический метод	5,00	–
6835	469006,18	4225925,92	Картометрический метод	5,00	–
6836	469008,87	4225992,48	Картометрический метод	5,00	–
6837	469000,82	4226023,07	Картометрический метод	5,00	–
6838	468957,87	4226044,55	Картометрический метод	5,00	–
6839	468935,31	4226054,21	Картометрический метод	5,00	–
6840	468946,59	4226090,17	Картометрический метод	5,00	–
6841	468955,18	4226105,74	Картометрический метод	5,00	–
6842	468973,97	4226097,68	Картометрический метод	5,00	–
6843	468984,17	4226099,29	Картометрический метод	5,00	–
6844	469000,82	4226140,09	Картометрический метод	5,00	–
6771	469012,63	4226169,07	Картометрический метод	5,00	–
6845	469465,95	4225614,99	Картометрический метод	5,00	–
6846	469480,59	4225595,14	Картометрический метод	5,00	–
6847	469499,40	4225559,61	Картометрический метод	5,00	–
6848	469506,72	4225537,67	Картометрический метод	5,00	–
6849	469506,72	4225527,21	Картометрический метод	5,00	–
6850	469517,17	4225515,72	Картометрический метод	5,00	–
6851	469540,17	4225510,49	Картометрический метод	5,00	–
6852	469551,67	4225524,08	Картометрический метод	5,00	–
6853	469556,89	4225562,75	Картометрический метод	5,00	–

6854	469552,71	4225587,83	Картометрический метод	5,00	–
6855	469557,93	4225596,19	Картометрический метод	5,00	–
6856	469565,25	4225599,32	Картометрический метод	5,00	–
6857	469579,89	4225592,00	Картометрический метод	5,00	–
6858	469587,20	4225562,75	Картометрический метод	5,00	–
6859	469585,11	4225538,71	Картометрический метод	5,00	–
6860	469567,35	4225499,00	Картометрический метод	5,00	–
6861	469551,67	4225468,70	Картометрический метод	5,00	–
6862	469563,16	4225465,56	Картометрический метод	5,00	–
6863	469585,11	4225465,56	Картометрический метод	5,00	–
6864	469588,25	4225456,15	Картометрический метод	5,00	–
6865	469584,07	4225445,70	Картометрический метод	5,00	–
6866	469569,43	4225438,39	Картометрический метод	5,00	–
6867	469553,75	4225430,02	Картометрический метод	5,00	–
6868	469545,39	4225410,18	Картометрический метод	5,00	–
6869	469529,72	4225391,36	Картометрический метод	5,00	–
6870	469497,31	4225366,28	Картометрический метод	5,00	–
6871	469467,85	4225351,36	Картометрический метод	5,00	–
6872	469454,46	4225345,39	Картометрический метод	5,00	–
6873	469424,15	4225332,84	Картометрический метод	5,00	–
6874	469407,42	4225337,02	Картометрический метод	5,00	–
6875	469401,15	4225352,70	Картометрический метод	5,00	–
6876	469406,37	4225365,23	Картометрический метод	5,00	–
6877	469425,19	4225374,64	Картометрический метод	5,00	–
6878	469425,19	4225390,32	Картометрический метод	5,00	–
6879	469412,65	4225413,30	Картометрический метод	5,00	–
6880	469411,61	4225426,90	Картометрический метод	5,00	–
6881	469415,79	4225444,66	Картометрический метод	5,00	–
6882	469408,47	4225459,29	Картометрический метод	5,00	–
6883	469390,70	4225463,47	Картометрический метод	5,00	–
6884	469379,20	4225465,56	Картометрический метод	5,00	–
6885	469389,65	4225483,33	Картометрический метод	5,00	–
6886	469392,79	4225497,96	Картометрический метод	5,00	–
6887	469385,47	4225519,89	Картометрический метод	5,00	–
6888	469379,20	4225537,66	Картометрический метод	5,00	–

6889	469385,47	4225562,74	Картометрический метод	5,00	–
6890	469392,09	4225569,86	Картометрический метод	5,00	–
6891	469399,06	4225577,36	Картометрический метод	5,00	–
6892	469422,05	4225581,54	Картометрический метод	5,00	–
6893	469441,91	4225583,64	Картометрический метод	5,00	–
6894	469446,09	4225594,10	Картометрический метод	5,00	–
6895	469442,96	4225605,60	Картометрический метод	5,00	–
6896	469446,09	4225614,99	Картометрический метод	5,00	–
6845	469465,95	4225614,99	Картометрический метод	5,00	–
6897	469524,49	4225766,51	Картометрический метод	5,00	–
6898	469531,81	4225760,24	Картометрический метод	5,00	–
6899	469529,72	4225742,47	Картометрический метод	5,00	–
6900	469528,67	4225718,44	Картометрический метод	5,00	–
6901	469539,12	4225696,50	Картометрический метод	5,00	–
6902	469545,39	4225681,88	Картометрический метод	5,00	–
6903	469555,85	4225668,29	Картометрический метод	5,00	–
6904	469576,75	4225660,98	Картометрический метод	5,00	–
6905	469596,61	4225659,93	Картометрический метод	5,00	–
6906	469601,83	4225652,62	Картометрический метод	5,00	–
6907	469573,61	4225639,03	Картометрический метод	5,00	–
6908	469561,07	4225622,30	Картометрический метод	5,00	–
6909	469540,17	4225608,72	Картометрический метод	5,00	–
6910	469505,67	4225611,86	Картометрический метод	5,00	–
6911	469487,90	4225631,71	Картометрический метод	5,00	–
6912	469468,04	4225655,75	Картометрический метод	5,00	–
6913	469449,23	4225685,01	Картометрический метод	5,00	–
6914	469483,73	4225702,77	Картометрический метод	5,00	–
6915	469498,36	4225721,57	Картометрический метод	5,00	–
6916	469510,90	4225750,83	Картометрический метод	5,00	–
6917	469517,17	4225762,33	Картометрический метод	5,00	–
6897	469524,49	4225766,51	Картометрический метод	5,00	–
6918	469682,32	4225662,01	Картометрический метод	5,00	–
6919	469696,95	4225648,43	Картометрический метод	5,00	–
6920	469706,36	4225619,18	Картометрический метод	5,00	–



6921	469705,31	4225609,77	Картометрический метод	5,00	–
6922	469703,23	4225590,96	Картометрический метод	5,00	–
6923	469686,50	4225585,74	Картометрический метод	5,00	–
6924	469659,33	4225597,24	Картометрический метод	5,00	–
6925	469633,19	4225595,14	Картометрический метод	5,00	–
6926	469624,83	4225608,72	Картометрический метод	5,00	–
6927	469629,01	4225630,67	Картометрический метод	5,00	–
6928	469654,09	4225647,39	Картометрический метод	5,00	–
6929	469663,51	4225657,84	Картометрический метод	5,00	–
6918	469682,32	4225662,01	Картометрический метод	5,00	–
6930	468620,70	4226004,82	Картометрический метод	5,00	–
6931	468638,95	4225984,43	Картометрический метод	5,00	–
6932	468648,61	4225970,47	Картометрический метод	5,00	–
6933	468656,13	4225971,55	Картометрический метод	5,00	–
6934	468665,80	4225977,99	Картометрический метод	5,00	–
6935	468669,02	4225962,96	Картометрический метод	5,00	–
6936	468665,80	4225940,41	Картометрический метод	5,00	–
6937	468661,50	4225928,61	Картометрический метод	5,00	–
6938	468652,91	4225921,09	Картометрический метод	5,00	–
6939	468634,68	4225937,75	Картометрический метод	5,00	–
6940	468616,20	4225962,81	Картометрический метод	5,00	–
6941	468605,67	4225984,43	Картометрический метод	5,00	–
6942	468603,07	4225995,88	Картометрический метод	5,00	–
6943	468609,96	4226002,68	Картометрический метод	5,00	–
6930	468620,70	4226004,82	Картометрический метод	5,00	–
6944	471120,68	4225172,61	Картометрический метод	5,00	–
6945	471146,00	4225164,69	Картометрический метод	5,00	–
6946	471138,09	4225128,31	Картометрический метод	5,00	–
6947	471115,94	4225137,80	Картометрический метод	5,00	–
6944	471120,68	4225172,61	Картометрический метод	5,00	–
6948	470984,96	4227590,89	Картометрический метод	5,00	–
6949	470950,67	4227573,29	Картометрический метод	5,00	–
6950	470950,67	4227557,48	Картометрический метод	5,00	–
6951	470950,67	4227544,29	Картометрический метод	5,00	–

6952	470965,62	4227530,22	Картометрический метод	5,00	–
6953	470984,96	4227516,16	Картометрический метод	5,00	–
6954	470995,51	4227506,49	Картометрический метод	5,00	–
6955	470989,35	4227494,18	Картометрический метод	5,00	–
6956	470976,16	4227482,75	Картометрический метод	5,00	–
6957	470966,50	4227477,47	Картометрический метод	5,00	–
6958	470965,62	4227468,69	Картометрический метод	5,00	–
6959	470971,77	4227462,52	Картометрический метод	5,00	–
6960	470972,65	4227445,83	Картометрический метод	5,00	–
6961	470966,50	4227437,91	Картометрический метод	5,00	–
6962	470950,67	4227436,15	Картометрический метод	5,00	–
6963	470920,78	4227443,19	Картометрический метод	5,00	–
6964	470916,38	4227429,12	Картометрический метод	5,00	–
6965	470916,38	4227421,20	Картометрический метод	5,00	–
6966	470927,82	4227413,29	Картометрический метод	5,00	–
6967	470952,43	4227386,92	Картометрический метод	5,00	–
6968	470997,26	4227355,27	Картометрический метод	5,00	–
6969	471029,79	4227364,06	Картометрический метод	5,00	–
6970	471068,47	4227370,21	Картометрический метод	5,00	–
6971	471106,27	4227376,38	Картометрический метод	5,00	–
6972	471127,37	4227381,64	Картометрический метод	5,00	–
6973	471130,01	4227375,49	Картометрический метод	5,00	–
6974	471122,10	4227357,91	Картометрический метод	5,00	–
6975	471064,08	4227331,54	Картометрический метод	5,00	–
6976	471034,18	4227323,63	Картометрический метод	5,00	–
6977	471025,40	4227307,80	Картометрический метод	5,00	–
6978	471012,21	4227291,09	Картометрический метод	5,00	–
6979	470993,74	4227277,90	Картометрический метод	5,00	–
6980	470989,35	4227264,72	Картометрический метод	5,00	–
6981	470996,38	4227245,38	Картометрический метод	5,00	–
6982	471000,78	4227233,95	Картометрический метод	5,00	–
6983	471013,09	4227210,21	Картометрический метод	5,00	–
6984	471006,05	4227197,91	Картометрический метод	5,00	–
6985	470991,99	4227188,24	Картометрический метод	5,00	–
6986	470967,38	4227191,76	Картометрический метод	5,00	–

6987	470953,31	4227182,08	Картометрический метод	5,00	–
6988	470933,09	4227156,59	Картометрический метод	5,00	–
6989	470922,54	4227152,18	Картометрический метод	5,00	–
6990	470906,72	4227121,42	Картометрический метод	5,00	–
6991	470922,54	4227113,51	Картометрический метод	5,00	–
6992	470930,45	4227094,17	Картометрический метод	5,00	–
6993	470918,14	4227071,30	Картометрический метод	5,00	–
6994	470915,34	4227063,83	Картометрический метод	5,00	–
6995	470913,58	4227034,82	Картометрический метод	5,00	–
6996	470906,54	4227011,96	Картометрический метод	5,00	–
6997	470893,36	4226985,58	Картометрический метод	5,00	–
6998	470879,30	4226973,28	Картометрический метод	5,00	–
6999	470849,40	4226960,97	Картометрический метод	5,00	–
7000	470824,79	4226946,02	Картометрический метод	5,00	–
7001	470814,06	4226926,34	Картометрический метод	5,00	–
7002	470800,76	4226898,24	Картометрический метод	5,00	–
7003	470786,28	4226852,40	Картометрический метод	5,00	–
7004	470817,92	4226827,78	Картометрический метод	5,00	–
7005	470816,17	4226816,36	Картометрический метод	5,00	–
7006	470793,31	4226789,11	Картометрический метод	5,00	–
7007	470769,58	4226760,97	Картометрический метод	5,00	–
7008	470746,72	4226726,68	Картометрический метод	5,00	–
7009	470743,20	4226710,86	Картометрический метод	5,00	–
7010	470750,24	4226689,76	Картометрический метод	5,00	–
7011	470719,46	4226649,32	Картометрический метод	5,00	–
7012	470693,97	4226614,16	Картометрический метод	5,00	–
7013	470682,54	4226571,95	Картометрический метод	5,00	–
7014	470682,53	4226535,02	Картометрический метод	5,00	–
7015	470705,39	4226482,29	Картометрический метод	5,00	–
7016	470713,31	4226462,94	Картометрический метод	5,00	–
7017	470701,87	4226462,94	Картометрический метод	5,00	–
7018	470683,41	4226480,53	Картометрический метод	5,00	–
7019	470663,19	4226534,15	Картометрический метод	5,00	–
7020	470662,32	4226573,71	Картометрический метод	5,00	–
7021	470654,41	4226585,14	Картометрический метод	5,00	–

7022	470647,38	4226585,14	Картометрический метод	5,00	–
7023	470630,67	4226554,37	Картометрический метод	5,00	–
7024	470589,35	4226516,57	Картометрический метод	5,00	–
7025	470591,11	4226501,62	Картометрический метод	5,00	–
7026	470610,45	4226475,25	Картометрический метод	5,00	–
7027	470635,06	4226452,39	Картометрический метод	5,00	–
7028	470645,61	4226425,13	Картометрический метод	5,00	–
7029	470637,70	4226401,39	Картометрический метод	5,00	–
7030	470628,03	4226382,06	Картометрический метод	5,00	–
7031	470633,31	4226368,87	Картометрический метод	5,00	–
7032	470663,19	4226337,23	Картометрический метод	5,00	–
7033	470679,01	4226321,40	Картометрический метод	5,00	–
7034	470679,89	4226305,58	Картометрический метод	5,00	–
7035	470671,11	4226284,48	Картометрический метод	5,00	–
7036	470681,65	4226269,52	Картометрический метод	5,00	–
7037	470701,00	4226248,43	Картометрический метод	5,00	–
7038	470699,23	4226237,00	Картометрический метод	5,00	–
7039	470675,50	4226242,27	Картометрический метод	5,00	–
7040	470647,37	4226262,50	Картометрический метод	5,00	–
7041	470620,11	4226295,02	Картометрический метод	5,00	–
7042	470598,14	4226290,63	Картометрический метод	5,00	–
7043	470572,65	4226306,45	Картометрический метод	5,00	–
7044	470551,54	4226333,71	Картометрический метод	5,00	–
7045	470541,87	4226346,90	Картометрический метод	5,00	–
7046	470557,70	4226378,55	Картометрический метод	5,00	–
7047	470564,73	4226397,00	Картометрический метод	5,00	–
7048	470559,46	4226427,78	Картометрический метод	5,00	–
7049	470547,15	4226476,12	Картометрический метод	5,00	–
7050	470526,05	4226493,71	Картометрический метод	5,00	–
7051	470511,99	4226500,74	Картометрический метод	5,00	–
7052	470517,26	4226510,42	Картометрический метод	5,00	–
7053	470552,43	4226540,30	Картометрический метод	5,00	–
7054	470567,38	4226586,02	Картометрический метод	5,00	–
7055	470579,69	4226671,30	Картометрический метод	5,00	–
7056	470579,69	4226691,11	Картометрический метод	5,00	–

7057	470546,76	4226686,05	Картометрический метод	5,00	–
7058	470514,90	4226656,78	Картометрический метод	5,00	–
7059	470484,99	4226630,38	Картометрический метод	5,00	–
7060	470456,00	4226604,02	Картометрический метод	5,00	–
7061	470413,22	4226584,26	Картометрический метод	5,00	–
7062	470354,68	4226546,69	Картометрический метод	5,00	–
7063	470306,49	4226504,64	Картометрический метод	5,00	–
7064	470256,27	4226466,74	Картометрический метод	5,00	–
7065	470247,19	4226457,65	Картометрический метод	5,00	–
7066	470252,75	4226453,21	Картометрический метод	5,00	–
7067	470258,43	4226448,26	Картометрический метод	5,00	–
7068	470257,01	4226429,82	Картометрический метод	5,00	–
7069	470247,09	4226415,64	Картометрический метод	5,00	–
7070	470244,25	4226400,05	Картометрический метод	5,00	–
7071	470250,63	4226382,33	Картометрический метод	5,00	–
7072	470266,93	4226363,89	Картометрический метод	5,00	–
7073	470269,77	4226349,71	Картометрический метод	5,00	–
7074	470255,59	4226339,08	Картометрический метод	5,00	–
7075	470251,34	4226331,28	Картометрический метод	5,00	–
7076	470251,34	4226324,20	Картометрический метод	5,00	–
7077	470245,67	4226319,23	Картометрический метод	5,00	–
7078	470237,16	4226310,73	Картометрический метод	5,00	–
7079	470242,83	4226295,12	Картометрический метод	5,00	–
7080	470258,43	4226298,68	Картометрический метод	5,00	–
7081	470274,02	4226299,38	Картометрический метод	5,00	–
7082	470270,48	4226290,17	Картометрический метод	5,00	–
7083	470229,36	4226273,86	Картометрический метод	5,00	–
7084	470211,64	4226275,27	Картометрический метод	5,00	–
7085	470207,39	4226285,91	Картометрический метод	5,00	–
7086	470205,26	4226302,92	Картометрический метод	5,00	–
7087	470195,33	4226317,10	Картометрический метод	5,00	–
7088	470188,25	4226336,95	Картометрический метод	5,00	–
7089	470177,61	4226373,11	Картометрический метод	5,00	–
7090	470167,69	4226386,58	Картометрический метод	5,00	–
7091	470151,79	4226388,71	Картометрический метод	5,00	–

7092	470113,08	4226359,56	Картометрический метод	5,00	–
7093	470066,65	4226313,12	Картометрический метод	5,00	–
7094	470005,71	4226292,18	Картометрический метод	5,00	–
7095	469967,24	4226288,52	Картометрический метод	5,00	–
7096	469949,21	4226287,26	Картометрический метод	5,00	–
7097	469945,85	4226279,20	Картометрический метод	5,00	–
7098	469944,97	4226256,35	Картометрический метод	5,00	–
7099	469948,48	4226230,85	Картометрический метод	5,00	–
7100	469930,90	4226228,21	Картометрический метод	5,00	–
7101	469902,76	4226226,45	Картометрический метод	5,00	–
7102	469896,61	4226241,40	Картометрический метод	5,00	–
7103	469888,70	4226259,85	Картометрический метод	5,00	–
7104	469869,36	4226267,77	Картометрический метод	5,00	–
7105	469857,18	4226264,59	Картометрический метод	5,00	–
7106	469846,94	4226261,08	Картометрический метод	5,00	–
7107	469816,11	4226240,04	Картометрический метод	5,00	–
7108	469828,05	4226196,10	Картометрический метод	5,00	–
7109	469852,69	4226197,67	Картометрический метод	5,00	–
7110	469866,17	4226203,35	Картометрический метод	5,00	–
7111	469909,47	4226206,90	Картометрический метод	5,00	–
7112	469923,67	4226201,21	Картометрический метод	5,00	–
7113	469927,22	4226176,38	Картометрический метод	5,00	–
7114	469897,40	4226169,99	Картометрический метод	5,00	–
7115	469836,60	4226167,22	Картометрический метод	5,00	–
7116	469871,65	4226048,73	Картометрический метод	5,00	–
7117	469906,90	4226053,42	Картометрический метод	5,00	–
7118	469941,03	4226064,51	Картометрический метод	5,00	–
7119	469973,59	4226077,36	Картометрический метод	5,00	–
7120	470049,27	4226114,34	Картометрический метод	5,00	–
7121	470119,14	4226152,29	Картометрический метод	5,00	–
7122	470156,59	4226167,11	Картометрический метод	5,00	–
7123	470232,65	4226189,58	Картометрический метод	5,00	–
7124	470293,13	4226203,41	Картометрический метод	5,00	–
7125	470361,82	4226212,00	Картометрический метод	5,00	–
7126	470387,25	4226223,87	Картометрический метод	5,00	–

7127	470387,47	4226223,96	Картометрический метод	5,00	–
7128	470387,72	4226224,04	Картометрический метод	5,00	–
7129	470387,95	4226224,10	Картометрический метод	5,00	–
7130	470388,20	4226224,13	Картометрический метод	5,00	–
7131	470388,45	4226224,15	Картометрический метод	5,00	–
7132	470388,69	4226224,15	Картометрический метод	5,00	–
7133	470388,94	4226224,12	Картометрический метод	5,00	–
7134	470389,18	4226224,08	Картометрический метод	5,00	–
7135	470389,43	4226224,01	Картометрический метод	5,00	–
7136	470389,66	4226223,93	Картометрический метод	5,00	–
7137	470389,89	4226223,82	Картометрический метод	5,00	–
7138	470390,10	4226223,70	Картометрический метод	5,00	–
7139	470390,31	4226223,56	Картометрический метод	5,00	–
7140	470390,50	4226223,40	Картометрический метод	5,00	–
7141	470390,67	4226223,23	Картометрический метод	5,00	–
7142	470390,84	4226223,04	Картометрический метод	5,00	–
7143	470390,99	4226222,85	Картометрический метод	5,00	–
7144	470391,12	4226222,64	Картометрический метод	5,00	–
7145	470391,23	4226222,42	Картометрический метод	5,00	–
7146	470391,33	4226222,19	Картометрический метод	5,00	–
7147	470391,40	4226221,95	Картометрический метод	5,00	–
7148	470391,47	4226221,71	Картометрический метод	5,00	–
7149	470391,50	4226221,47	Картометрический метод	5,00	–
7150	470391,51	4226221,21	Картометрический метод	5,00	–
7151	470391,51	4226220,97	Картометрический метод	5,00	–
7152	470391,49	4226220,72	Картометрический метод	5,00	–
7153	470391,44	4226220,48	Картометрический метод	5,00	–
7154	470391,37	4226220,24	Картометрический метод	5,00	–
7155	470391,29	4226220,01	Картометрический метод	5,00	–
7156	470391,19	4226219,79	Картометрический метод	5,00	–
7157	470391,07	4226219,57	Картометрический метод	5,00	–
7158	470390,93	4226219,36	Картометрический метод	5,00	–
7159	470390,77	4226219,17	Картометрический метод	5,00	–
7160	470390,60	4226218,99	Картометрический метод	5,00	–
7161	470390,41	4226218,82	Картометрический метод	5,00	–

7162	470390,22	4226218,67	Картометрический метод	5,00	–
7163	470390,01	4226218,55	Картометрический метод	5,00	–
7164	470389,79	4226218,43	Картометрический метод	5,00	–
7165	470363,51	4226206,21	Картометрический метод	5,00	–
7166	470294,23	4226197,50	Картометрический метод	5,00	–
7167	470234,13	4226183,77	Картометрический метод	5,00	–
7168	470158,51	4226161,43	Картометрический метод	5,00	–
7169	470121,73	4226146,89	Картометрический метод	5,00	–
7170	470052,04	4226109,02	Картометрический метод	5,00	–
7171	469975,98	4226071,85	Картометрический метод	5,00	–
7172	469943,03	4226058,86	Картометрический метод	5,00	–
7173	469908,33	4226047,58	Картометрический метод	5,00	–
7174	469874,01	4226042,99	Картометрический метод	5,00	–
7175	469888,01	4226008,98	Картометрический метод	5,00	–
7176	469900,04	4225943,57	Картометрический метод	5,00	–
7177	469914,26	4225905,16	Картометрический метод	5,00	–
7178	469947,94	4225841,73	Картометрический метод	5,00	–
7179	469964,27	4225815,07	Картометрический метод	5,00	–
7180	469970,53	4225810,97	Картометрический метод	5,00	–
7181	469970,97	4225810,87	Картометрический метод	5,00	–
7182	469980,47	4225811,35	Картометрический метод	5,00	–
7183	469992,97	4225814,91	Картометрический метод	5,00	–
7184	470021,01	4225821,91	Картометрический метод	5,00	–
7185	470035,01	4225823,86	Картометрический метод	5,00	–
7186	470084,04	4225830,28	Картометрический метод	5,00	–
7187	470141,26	4225835,03	Картометрический метод	5,00	–
7188	470176,75	4225823,19	Картометрический метод	5,00	–
7189	470186,24	4225808,26	Картометрический метод	5,00	–
7190	470187,45	4225799,45	Картометрический метод	5,00	–
7191	470188,81	4225787,20	Картометрический метод	5,00	–
7192	470189,76	4225780,68	Картометрический метод	5,00	–
7193	470234,48	4225772,78	Картометрический метод	5,00	–
7194	470237,75	4225771,83	Картометрический метод	5,00	–
7195	470245,62	4225776,32	Картометрический метод	5,00	–
7196	470251,77	4225794,79	Картометрический метод	5,00	–



7197	470270,23	4225804,46	Картометрический метод	5,00	–
7198	470280,79	4225814,14	Картометрический метод	5,00	–
7199	470291,33	4225814,14	Картометрический метод	5,00	–
7200	470290,45	4225804,46	Картометрический метод	5,00	–
7201	470279,90	4225792,15	Картометрический метод	5,00	–
7202	470286,06	4225778,97	Картометрический метод	5,00	–
7203	470304,52	4225774,57	Картометрический метод	5,00	–
7204	470328,25	4225781,60	Картометрический метод	5,00	–
7205	470337,93	4225778,97	Картометрический метод	5,00	–
7206	470352,87	4225764,89	Картометрический метод	5,00	–
7207	470367,81	4225764,89	Картометрический метод	5,00	–
7208	470386,27	4225772,80	Картометрический метод	5,00	–
7209	470399,46	4225776,32	Картометрический метод	5,00	–
7210	470425,83	4225749,96	Картометрический метод	5,00	–
7211	470440,78	4225748,20	Картометрический метод	5,00	–
7212	470448,69	4225763,13	Картометрический метод	5,00	–
7213	470453,97	4225789,52	Картометрический метод	5,00	–
7214	470458,36	4225803,58	Картометрический метод	5,00	–
7215	470472,43	4225815,01	Картометрический метод	5,00	–
7216	470482,97	4225814,14	Картометрический метод	5,00	–
7217	470490,01	4225806,22	Картометрический метод	5,00	–
7218	470484,73	4225793,03	Картометрический метод	5,00	–
7219	470483,86	4225774,57	Картометрический метод	5,00	–
7220	470487,37	4225760,50	Картометрический метод	5,00	–
7221	470497,81	4225745,60	Картометрический метод	5,00	–
7222	470498,99	4225745,84	Картометрический метод	5,00	–
7223	470507,31	4225747,96	Картометрический метод	5,00	–
7224	470567,31	4225746,79	Картометрический метод	5,00	–
7225	470621,37	4225730,22	Картометрический метод	5,00	–
7226	470672,53	4225724,41	Картометрический метод	5,00	–
7227	470754,90	4225716,03	Картометрический метод	5,00	–
7228	470756,38	4225731,51	Картометрический метод	5,00	–
7229	470767,81	4225757,00	Картометрический метод	5,00	–
7230	470782,75	4225773,69	Картометрический метод	5,00	–
7231	470782,75	4225785,12	Картометрический метод	5,00	–

7232	470768,68	4225789,52	Картометрический метод	5,00	–
7233	470763,41	4225813,25	Картометрический метод	5,00	–
7234	470769,57	4225824,68	Картометрический метод	5,00	–
7235	470783,63	4225831,72	Картометрический метод	5,00	–
7236	470795,94	4225831,72	Картометрический метод	5,00	–
7237	470795,06	4225813,25	Картометрический метод	5,00	–
7238	470800,33	4225779,84	Картометрический метод	5,00	–
7239	470797,69	4225756,12	Картометрический метод	5,00	–
7240	470793,30	4225732,38	Картометрический метод	5,00	–
7241	470795,06	4225727,10	Картометрический метод	5,00	–
7242	470804,29	4225715,52	Картометрический метод	5,00	–
7243	470847,81	4225727,27	Картометрический метод	5,00	–
7244	470886,75	4225733,18	Картометрический метод	5,00	–
7245	470954,73	4225723,76	Картометрический метод	5,00	–
7246	470955,45	4225723,55	Картометрический метод	5,00	–
7247	470956,09	4225723,17	Картометрический метод	5,00	–
7248	470981,93	4225699,69	Картометрический метод	5,00	–
7249	470992,86	4225706,00	Картометрический метод	5,00	–
7250	471003,40	4225714,79	Картометрический метод	5,00	–
7251	471009,56	4225714,79	Картометрический метод	5,00	–
7252	471024,51	4225706,00	Картометрический метод	5,00	–
7253	471046,49	4225705,12	Картометрический метод	5,00	–
7254	471067,58	4225720,94	Картометрический метод	5,00	–
7255	471063,18	4225735,01	Картометрический метод	5,00	–
7256	471063,18	4225754,35	Картометрический метод	5,00	–
7257	471079,89	4225761,39	Картометрический метод	5,00	–
7258	471093,08	4225752,59	Картометрический метод	5,00	–
7259	471103,63	4225753,47	Картометрический метод	5,00	–
7260	471115,93	4225777,21	Картометрический метод	5,00	–
7261	471108,90	4225804,46	Картометрический метод	5,00	–
7262	471089,56	4225837,87	Картометрический метод	5,00	–
7263	471081,65	4225849,29	Картометрический метод	5,00	–
7264	471108,90	4225889,74	Картометрический метод	5,00	–
7265	471117,69	4225880,95	Картометрический метод	5,00	–
7266	471147,58	4225858,09	Картометрический метод	5,00	–

7267	471164,29	4225857,20	Картометрический метод	5,00	–
7268	471174,83	4225858,09	Картометрический метод	5,00	–
7269	471180,99	4225852,81	Картометрический метод	5,00	–
7270	471192,41	4225854,57	Картометрический метод	5,00	–
7271	471198,57	4225837,87	Картометрический метод	5,00	–
7272	471203,85	4225811,49	Картометрический метод	5,00	–
7273	471238,85	4225825,86	Картометрический метод	5,00	–
7274	471234,61	4225845,78	Картометрический метод	5,00	–
7275	471243,40	4225863,37	Картометрический метод	5,00	–
7276	471258,35	4225873,03	Картометрический метод	5,00	–
7277	471276,81	4225873,03	Картометрический метод	5,00	–
7278	471284,72	4225888,86	Картометрический метод	5,00	–
7279	471299,67	4225924,02	Картометрический метод	5,00	–
7280	471318,13	4225960,07	Картометрический метод	5,00	–
7281	471319,89	4225979,41	Картометрический метод	5,00	–
7282	471355,93	4225974,14	Картометрический метод	5,00	–
7283	471375,27	4225972,38	Картометрический метод	5,00	–
7284	471379,67	4225960,07	Картометрический метод	5,00	–
7285	471371,75	4225951,27	Картометрический метод	5,00	–
7286	471349,77	4225942,49	Картометрический метод	5,00	–
7287	471339,23	4225928,42	Картометрический метод	5,00	–
7288	471323,40	4225918,75	Картометрический метод	5,00	–
7289	471307,58	4225901,17	Картометрический метод	5,00	–
7290	471304,06	4225880,95	Картометрический метод	5,00	–
7291	471324,28	4225873,03	Картометрический метод	5,00	–
7292	471348,89	4225881,83	Картометрический метод	5,00	–
7293	471359,45	4225902,04	Картометрический метод	5,00	–
7294	471372,63	4225912,60	Картометрический метод	5,00	–
7295	471401,64	4225908,20	Картометрический метод	5,00	–
7296	471414,83	4225928,42	Картометрический метод	5,00	–
7297	471410,43	4225941,60	Картометрический метод	5,00	–
7298	471431,53	4225975,89	Картометрический метод	5,00	–
7299	471448,23	4225989,96	Картометрический метод	5,00	–
7300	471459,67	4225971,50	Картометрический метод	5,00	–
7301	471446,47	4225953,03	Картометрический метод	5,00	–

7302	471432,41	4225935,45	Картометрический метод	5,00	–
7303	471432,41	4225918,75	Картометрический метод	5,00	–
7304	471439,18	4225904,81	Картометрический метод	5,00	–
7305	471482,76	4225918,96	Картометрический метод	5,00	–
7306	471524,17	4225931,96	Картометрический метод	5,00	–
7307	471558,86	4225940,06	Картометрический метод	5,00	–
7308	471567,75	4225946,72	Картометрический метод	5,00	–
7309	471557,23	4225963,83	Картометрический метод	5,00	–
7310	471563,64	4225983,86	Картометрический метод	5,00	–
7311	471572,45	4226005,50	Картометрический метод	5,00	–
7312	471585,27	4226027,13	Картометрический метод	5,00	–
7313	471583,67	4226042,35	Картометрический метод	5,00	–
7314	471563,64	4226070,40	Картометрический метод	5,00	–
7315	471542,01	4226090,43	Картометрический метод	5,00	–
7316	471530,79	4226103,26	Картометрический метод	5,00	–
7317	471519,57	4226116,87	Картометрический метод	5,00	–
7318	471516,37	4226123,28	Картометрический метод	5,00	–
7319	471522,77	4226140,91	Картометрический метод	5,00	–
7320	471517,17	4226150,53	Картометрический метод	5,00	–
7321	471493,93	4226159,34	Картометрический метод	5,00	–
7322	471469,89	4226156,14	Картометрический метод	5,00	–
7323	471431,43	4226137,71	Картометрический метод	5,00	–
7324	471415,41	4226153,73	Картометрический метод	5,00	–
7325	471405,00	4226152,93	Картометрический метод	5,00	–
7326	471401,79	4226144,92	Картометрический метод	5,00	–
7327	471406,60	4226127,29	Картометрический метод	5,00	–
7328	471397,79	4226121,68	Картометрический метод	5,00	–
7329	471372,95	4226112,87	Картометрический метод	5,00	–
7330	471364,13	4226100,05	Картометрический метод	5,00	–
7331	471364,13	4226078,42	Картометрический метод	5,00	–
7332	471318,46	4226055,18	Картометрический метод	5,00	–
7333	471293,63	4226059,18	Картометрический метод	5,00	–
7334	471272,79	4226088,84	Картометрический метод	5,00	–
7335	471261,58	4226118,47	Картометрический метод	5,00	–
7336	471242,35	4226170,56	Картометрический метод	5,00	–

7337	471332,89	4226239,46	Картометрический метод	5,00	–
7338	471332,89	4226245,88	Картометрический метод	5,00	–
7339	471319,26	4226248,28	Картометрический метод	5,00	–
7340	471305,64	4226248,28	Картометрический метод	5,00	–
7341	471296,03	4226256,30	Картометрический метод	5,00	–
7342	471302,44	4226270,72	Картометрический метод	5,00	–
7343	471320,07	4226285,95	Картометрический метод	5,00	–
7344	471345,71	4226291,55	Картометрический метод	5,00	–
7345	471360,13	4226288,35	Картометрический метод	5,00	–
7346	471370,54	4226272,32	Картометрический метод	5,00	–
7347	471379,36	4226273,12	Картометрический метод	5,00	–
7348	471384,97	4226290,75	Картометрический метод	5,00	–
7349	471380,15	4226299,56	Картометрический метод	5,00	–
7350	471368,94	4226300,37	Картометрический метод	5,00	–
7351	471342,50	4226314,79	Картометрический метод	5,00	–
7352	471306,45	4226314,79	Картометрический метод	5,00	–
7353	471286,41	4226316,39	Картометрический метод	5,00	–
7354	471280,01	4226348,44	Картометрический метод	5,00	–
7355	471274,39	4226363,66	Картометрический метод	5,00	–
7356	471304,84	4226390,10	Картометрический метод	5,00	–
7357	471320,87	4226394,12	Картометрический метод	5,00	–
7358	471329,68	4226379,70	Картометрический метод	5,00	–
7359	471328,08	4226354,86	Картометрический метод	5,00	–
7360	471349,71	4226378,08	Картометрический метод	5,00	–
7361	471348,91	4226403,73	Картометрический метод	5,00	–
7362	471400,19	4226448,60	Картометрический метод	5,00	–
7363	471438,65	4226467,83	Картометрический метод	5,00	–
7364	471469,09	4226460,62	Картометрический метод	5,00	–
7365	471481,11	4226450,20	Картометрический метод	5,00	–
7366	471492,33	4226457,41	Картометрический метод	5,00	–
7367	471488,33	4226469,43	Картометрический метод	5,00	–
7368	471491,53	4226503,09	Картометрический метод	5,00	–
7369	471482,72	4226506,29	Картометрический метод	5,00	–
7370	471464,29	4226507,90	Картометрический метод	5,00	–
7371	471452,27	4226517,51	Картометрический метод	5,00	–

7372	471463,49	4226526,32	Картометрический метод	5,00	–
7373	471490,73	4226532,74	Картометрический метод	5,00	–
7374	471493,93	4226540,74	Картометрический метод	5,00	–
7375	471488,33	4226555,97	Картометрический метод	5,00	–
7376	471477,90	4226562,38	Картометрический метод	5,00	–
7377	471454,67	4226564,79	Картометрический метод	5,00	–
7378	471436,25	4226576,00	Картометрический метод	5,00	–
7379	471418,61	4226588,82	Картометрический метод	5,00	–
7380	471352,91	4226596,03	Картометрический метод	5,00	–
7381	471332,09	4226605,65	Картометрический метод	5,00	–
7382	471324,87	4226621,68	Картометрический метод	5,00	–
7383	471331,28	4226642,50	Картометрический метод	5,00	–
7384	471339,29	4226646,52	Картометрический метод	5,00	–
7385	471353,72	4226633,70	Картометрический метод	5,00	–
7386	471367,33	4226640,91	Картометрический метод	5,00	–
7387	471370,54	4226665,75	Картометрический метод	5,00	–
7388	471371,35	4226680,97	Картометрический метод	5,00	–
7389	471380,96	4226687,38	Картометрический метод	5,00	–
7390	471417,01	4226682,57	Картометрический метод	5,00	–
7391	471437,04	4226684,97	Картометрический метод	5,00	–
7392	471469,89	4226676,96	Картометрический метод	5,00	–
7393	471474,71	4226687,38	Картометрический метод	5,00	–
7394	471503,54	4226687,38	Картометрический метод	5,00	–
7395	471528,39	4226680,17	Картометрический метод	5,00	–
7396	471542,81	4226663,34	Картометрический метод	5,00	–
7397	471554,83	4226656,13	Картометрический метод	5,00	–
7398	471567,65	4226655,33	Картометрический метод	5,00	–
7399	471577,26	4226670,55	Картометрический метод	5,00	–
7400	471581,26	4226676,17	Картометрический метод	5,00	–
7401	471590,88	4226676,17	Картометрический метод	5,00	–
7402	471597,29	4226652,92	Картометрический метод	5,00	–
7403	471590,88	4226641,71	Картометрический метод	5,00	–
7404	471594,89	4226634,50	Картометрический метод	5,00	–
7405	471613,35	4226626,68	Картометрический метод	5,00	–
7406	471630,87	4226665,95	Картометрический метод	5,00	–

7407	471646,85	4226703,29	Картометрический метод	5,00	–
7408	471649,35	4226728,90	Картометрический метод	5,00	–
7409	471642,80	4226754,89	Картометрический метод	5,00	–
7410	471623,73	4226761,90	Картометрический метод	5,00	–
7411	471606,90	4226776,32	Картометрический метод	5,00	–
7412	471597,29	4226805,16	Картометрический метод	5,00	–
7413	471588,47	4226840,42	Картометрический метод	5,00	–
7414	471591,68	4226854,05	Картометрический метод	5,00	–
7415	471608,85	4226867,17	Картометрический метод	5,00	–
7416	471618,87	4226882,17	Картометрический метод	5,00	–
7417	471628,86	4226897,17	Картометрический метод	5,00	–
7418	471641,86	4226913,17	Картометрический метод	5,00	–
7419	471646,17	4226939,78	Картометрический метод	5,00	–
7420	471641,36	4226975,04	Картометрический метод	5,00	–
7421	471640,55	4226989,46	Картометрический метод	5,00	–
7422	471633,35	4226994,27	Картометрический метод	5,00	–
7423	471609,31	4226982,25	Картометрический метод	5,00	–
7424	471587,67	4226967,83	Картометрический метод	5,00	–
7425	471565,24	4226971,02	Картометрический метод	5,00	–
7426	471523,58	4226993,46	Картометрический метод	5,00	–
7427	471497,13	4226992,67	Картометрический метод	5,00	–
7428	471456,27	4226976,64	Картометрический метод	5,00	–
7429	471441,05	4226989,46	Картометрический метод	5,00	–
7430	471440,25	4227004,68	Картометрический метод	5,00	–
7431	471470,69	4227017,50	Картометрический метод	5,00	–
7432	471501,95	4227027,12	Картометрический метод	5,00	–
7433	471516,37	4227045,55	Картометрический метод	5,00	–
7434	471488,67	4227070,43	Картометрический метод	5,00	–
7435	471483,40	4227059,87	Картометрический метод	5,00	–
7436	471470,21	4227058,13	Картометрический метод	5,00	–
7437	471444,72	4227075,71	Картометрический метод	5,00	–
7438	471420,11	4227103,84	Картометрический метод	5,00	–
7439	471406,91	4227112,62	Картометрический метод	5,00	–
7440	471392,85	4227105,60	Картометрический метод	5,00	–
7441	471383,18	4227122,30	Картометрический метод	5,00	–

7442	471399,01	4227143,40	Картометрический метод	5,00	–
7443	471403,40	4227174,17	Картометрический метод	5,00	–
7444	471395,49	4227191,76	Картометрический метод	5,00	–
7445	471403,40	4227211,09	Картометрический метод	5,00	–
7446	471416,59	4227216,37	Картометрический метод	5,00	–
7447	471436,81	4227219,89	Картометрический метод	5,00	–
7448	471449,11	4227226,04	Картометрический метод	5,00	–
7449	471446,47	4227243,62	Картометрический метод	5,00	–
7450	471428,01	4227243,62	Картометрический метод	5,00	–
7451	471352,42	4227290,22	Картометрический метод	5,00	–
7452	471276,82	4227338,57	Картометрический метод	5,00	–
7453	471228,47	4227388,68	Картометрический метод	5,00	–
7454	471202,98	4227424,72	Картометрический метод	5,00	–
7455	471178,36	4227454,61	Картометрический метод	5,00	–
7456	471166,36	4227486,44	Картометрический метод	5,00	–
7457	471141,72	4227513,01	Картометрический метод	5,00	–
7458	471110,67	4227535,50	Картометрический метод	5,00	–
7459	471085,18	4227544,29	Картометрический метод	5,00	–
7460	471045,62	4227563,63	Картометрический метод	5,00	–
7461	471018,36	4227581,21	Картометрический метод	5,00	–
6948	470984,96	4227590,89	Картометрический метод	5,00	–
7462	471042,35	4226164,27	Картометрический метод	5,00	–
7463	471037,11	4226150,61	Картометрический метод	5,00	–
7464	471040,25	4226140,13	Картометрический метод	5,00	–
7465	471088,53	4226144,32	Картометрический метод	5,00	–
7466	471153,60	4226152,72	Картометрический метод	5,00	–
7467	471172,49	4226151,67	Картометрический метод	5,00	–
7468	471170,39	4226135,93	Картометрический метод	5,00	–
7469	471134,71	4226119,13	Картометрический метод	5,00	–
7470	471118,97	4226089,74	Картометрический метод	5,00	–
7471	471128,41	4226066,65	Картометрический метод	5,00	–
7472	471142,05	4226045,67	Картометрический метод	5,00	–
7473	471143,11	4226034,12	Картометрический метод	5,00	–
7474	471130,51	4226032,02	Картометрический метод	5,00	–
7475	471118,97	4226024,67	Картометрический метод	5,00	–



7476	471117,91	4226006,83	Картометрический метод	5,00	–
7477	471097,97	4226003,68	Картометрический метод	5,00	–
7478	471059,15	4226005,78	Картометрический метод	5,00	–
7479	471050,75	4226026,77	Картометрический метод	5,00	–
7480	471061,24	4226054,06	Картометрический метод	5,00	–
7481	471069,64	4226086,59	Картометрический метод	5,00	–
7482	471062,29	4226103,38	Картометрический метод	5,00	–
7483	471050,75	4226109,69	Картометрический метод	5,00	–
7484	471041,30	4226100,24	Картометрический метод	5,00	–
7485	471019,26	4226083,44	Картометрический метод	5,00	–
7486	470987,77	4226076,10	Картометрический метод	5,00	–
7487	470911,16	4226066,65	Картометрический метод	5,00	–
7488	470890,17	4226065,61	Картометрический метод	5,00	–
7489	470873,38	4226078,20	Картометрический метод	5,00	–
7490	470870,23	4226086,59	Картометрический метод	5,00	–
7491	470875,48	4226096,05	Картометрический метод	5,00	–
7492	470911,16	4226111,79	Картометрический метод	5,00	–
7493	470922,71	4226130,67	Картометрический метод	5,00	–
7494	470975,18	4226136,98	Картометрический метод	5,00	–
7495	470990,93	4226146,42	Картометрический метод	5,00	–
7496	471004,57	4226164,27	Картометрический метод	5,00	–
7497	471036,05	4226162,16	Картометрический метод	5,00	–
7462	471042,35	4226164,27	Картометрический метод	5,00	–
7498	470746,39	4226253,47	Картометрический метод	5,00	–
7499	470756,89	4226246,13	Картометрический метод	5,00	–
7500	470744,29	4226225,14	Картометрический метод	5,00	–
7501	470739,04	4226199,95	Картометрический метод	5,00	–
7502	470747,44	4226154,81	Картометрический метод	5,00	–
7503	470747,44	4226119,13	Картометрический метод	5,00	–
7504	470744,29	4226102,34	Картометрический метод	5,00	–
7505	470747,44	4226094,99	Картометрический метод	5,00	–
7506	470747,44	4226059,30	Картометрический метод	5,00	–
7507	470749,54	4226038,32	Картометрический метод	5,00	–
7508	470746,39	4226027,82	Картометрический метод	5,00	–
7509	470736,95	4226028,88	Картометрический метод	5,00	–

7510	470728,55	4226050,91	Картометрический метод	5,00	–
7511	470725,40	4226065,61	Картометрический метод	5,00	–
7512	470727,50	4226087,64	Картометрический метод	5,00	–
7513	470727,50	4226101,29	Картометрический метод	5,00	–
7514	470712,81	4226109,69	Картометрический метод	5,00	–
7515	470703,36	4226114,93	Картометрический метод	5,00	–
7516	470699,16	4226160,07	Картометрический метод	5,00	–
7517	470691,81	4226182,10	Картометрический метод	5,00	–
7518	470694,97	4226189,45	Картометрический метод	5,00	–
7519	470707,56	4226203,10	Картометрический метод	5,00	–
7520	470722,25	4226233,53	Картометрический метод	5,00	–
7521	470726,45	4226245,08	Картометрический метод	5,00	–
7522	470730,65	4226253,47	Картометрический метод	5,00	–
7498	470746,39	4226253,47	Картометрический метод	5,00	–
7523	471034,38	4227003,18	Картометрический метод	5,00	–
7524	471049,68	4227000,40	Картометрический метод	5,00	–
7525	471060,82	4226987,86	Картометрический метод	5,00	–
7526	471053,86	4226953,06	Картометрический метод	5,00	–
7527	471049,68	4226921,05	Картометрический метод	5,00	–
7528	471055,25	4226897,38	Картометрический метод	5,00	–
7529	471046,90	4226895,99	Картометрический метод	5,00	–
7530	471037,16	4226883,46	Картометрический метод	5,00	–
7531	471032,98	4226923,83	Картометрический метод	5,00	–
7532	471024,63	4226936,36	Картометрический метод	5,00	–
7533	470999,58	4226929,39	Картометрический метод	5,00	–
7534	471003,75	4226944,71	Картометрический метод	5,00	–
7535	471017,67	4226950,28	Картометрический метод	5,00	–
7536	471027,41	4226960,02	Картометрический метод	5,00	–
7537	471027,41	4226993,43	Картометрический метод	5,00	–
7523	471034,38	4227003,18	Картометрический метод	5,00	–
7538	471263,86	4226762,29	Картометрический метод	5,00	–
7539	471339,02	4226760,53	Картометрический метод	5,00	–
7540	471360,12	4226743,83	Картометрический метод	5,00	–
7541	471369,79	4226722,73	Картометрический метод	5,00	–

7542	471363,19	4226708,23	Картометрический метод	5,00	–
7543	471345,61	4226716,14	Картометрический метод	5,00	–
7544	471335,95	4226732,84	Картометрический метод	5,00	–
7545	471287,59	4226742,95	Картометрический метод	5,00	–
7546	471259,90	4226746,90	Картометрический метод	5,00	–
7547	471254,63	4226759,21	Картометрический метод	5,00	–
7538	471263,86	4226762,29	Картометрический метод	5,00	–
7548	470838,75	4226276,56	Картометрический метод	5,00	–
7549	470852,39	4226274,47	Картометрический метод	5,00	–
7550	470855,54	4226265,02	Картометрический метод	5,00	–
7551	470847,14	4226242,98	Картометрический метод	5,00	–
7552	470833,50	4226208,35	Картометрический метод	5,00	–
7553	470839,79	4226177,90	Картометрический метод	5,00	–
7554	470833,50	4226170,56	Картометрический метод	5,00	–
7555	470824,05	4226171,61	Картометрический метод	5,00	–
7556	470811,46	4226205,19	Картометрический метод	5,00	–
7557	470807,26	4226227,24	Картометрический метод	5,00	–
7558	470829,30	4226268,17	Картометрический метод	5,00	–
7548	470838,75	4226276,56	Картометрический метод	5,00	–
7559	470969,93	4226227,24	Картометрический метод	5,00	–
7560	470979,38	4226226,18	Картометрический метод	5,00	–
7561	470984,63	4226209,39	Картометрический метод	5,00	–
7562	471010,87	4226211,50	Картометрический метод	5,00	–
7563	471008,76	4226187,36	Картометрический метод	5,00	–
7564	470968,89	4226182,10	Картометрический метод	5,00	–
7565	470915,36	4226174,75	Картометрический метод	5,00	–
7566	470916,41	4226183,16	Картометрический метод	5,00	–
7567	470927,95	4226185,25	Картометрический метод	5,00	–
7568	470938,45	4226187,36	Картометрический метод	5,00	–
7569	470953,14	4226195,75	Картометрический метод	5,00	–
7570	470956,29	4226219,89	Картометрический метод	5,00	–
7559	470969,93	4226227,24	Картометрический метод	5,00	–
7571	470564,83	4226258,73	Картометрический метод	5,00	–
7572	470575,32	4226257,67	Картометрический метод	5,00	–

7573	470604,71	4226232,48	Картометрический метод	5,00	–
7574	470627,79	4226216,74	Картометрический метод	5,00	–
7575	470623,59	4226206,24	Картометрический метод	5,00	–
7576	470588,97	4226220,94	Картометрический метод	5,00	–
7577	470550,13	4226245,08	Картометрический метод	5,00	–
7571	470564,83	4226258,73	Картометрический метод	5,00	–
7578	461432,59	4221858,20	Картометрический метод	5,00	–
7579	461416,82	4221856,22	Картометрический метод	5,00	–
7580	461358,70	4221805,97	Картометрический метод	5,00	–
7581	461358,70	4221794,15	Картометрический метод	5,00	–
7582	461356,73	4221781,34	Картометрический метод	5,00	–
7583	461345,89	4221773,45	Картометрический метод	5,00	–
7584	461311,41	4221783,31	Картометрический метод	5,00	–
7585	461273,97	4221782,32	Картометрический метод	5,00	–
7586	461230,62	4221758,67	Картометрический метод	5,00	–
7587	461231,60	4221736,98	Картометрический метод	5,00	–
7588	461219,78	4221713,34	Картометрический метод	5,00	–
7589	461207,96	4221693,63	Картометрический метод	5,00	–
7590	461206,98	4221686,73	Картометрический метод	5,00	–
7591	461215,84	4221679,83	Картометрический метод	5,00	–
7592	461231,60	4221673,92	Картометрический метод	5,00	–
7593	461232,59	4221659,14	Картометрический метод	5,00	–
7594	461230,62	4221645,34	Картометрический метод	5,00	–
7595	461225,70	4221635,48	Картометрический метод	5,00	–
7596	461204,02	4221622,67	Картометрический метод	5,00	–
7597	461194,17	4221617,75	Картометрический метод	5,00	–
7598	461192,20	4221612,82	Картометрический метод	5,00	–
7599	461193,18	4221552,71	Картометрический метод	5,00	–
7600	461190,22	4221538,91	Картометрический метод	5,00	–
7601	461178,40	4221524,13	Картометрический метод	5,00	–
7602	461175,45	4221518,22	Картометрический метод	5,00	–
7603	461166,58	4221512,30	Картометрический метод	5,00	–
7604	461146,88	4221519,20	Картометрический метод	5,00	–
7605	461133,08	4221518,22	Картометрический метод	5,00	–
7606	461125,20	4221509,34	Картометрический метод	5,00	–

7607	461128,16	4221496,53	Картометрический метод	5,00	–
7608	461141,95	4221481,75	Картометрический метод	5,00	–
7609	461201,06	4221469,93	Картометрический метод	5,00	–
7610	461227,66	4221469,93	Картометрический метод	5,00	–
7611	461264,12	4221486,67	Картометрический метод	5,00	–
7612	461283,82	4221495,55	Картометрический метод	5,00	–
7613	461307,47	4221488,65	Картометрический метод	5,00	–
7614	461389,23	4221419,65	Картометрический метод	5,00	–
7615	461436,52	4221416,70	Картометрический метод	5,00	–
7616	461491,69	4221400,93	Картометрический метод	5,00	–
7617	461508,44	4221386,14	Картометрический метод	5,00	–
7618	461528,15	4221360,53	Картометрический метод	5,00	–
7619	461482,83	4221362,50	Картометрический метод	5,00	–
7620	461447,36	4221356,59	Картометрический метод	5,00	–
7621	461404,99	4221299,43	Картометрический метод	5,00	–
7622	461410,91	4221291,54	Картометрический метод	5,00	–
7623	461412,87	4221283,65	Картометрический метод	5,00	–
7624	461435,53	4221290,56	Картометрический метод	5,00	–
7625	461474,95	4221317,17	Картометрический метод	5,00	–
7626	461485,78	4221320,12	Картометрический метод	5,00	–
7627	461495,63	4221316,18	Картометрический метод	5,00	–
7628	461509,43	4221294,50	Картометрический метод	5,00	–
7629	461526,17	4221290,56	Картометрический метод	5,00	–
7630	461559,67	4221309,28	Картометрический метод	5,00	–
7631	461577,41	4221302,39	Картометрический метод	5,00	–
7632	461576,43	4221293,52	Картометрический метод	5,00	–
7633	461561,65	4221273,81	Картометрический метод	5,00	–
7634	461493,67	4221223,54	Картометрический метод	5,00	–
7635	461473,96	4221200,88	Картометрический метод	5,00	–
7636	461475,93	4221193,00	Картометрический метод	5,00	–
7637	461524,21	4221116,13	Картометрический метод	5,00	–
7638	461553,77	4221065,87	Картометрический метод	5,00	–
7639	461499,57	4221018,57	Картометрический метод	5,00	–
7640	461465,09	4220995,90	Картометрический метод	5,00	–
7641	461454,25	4221005,76	Картометрический метод	5,00	–

7642	461428,63	4220984,09	Картометрический метод	5,00	–
7643	461436,51	4220975,22	Картометрический метод	5,00	–
7644	461381,35	4220925,96	Картометрический метод	5,00	–
7645	461376,43	4220915,11	Картометрический метод	5,00	–
7646	461381,35	4220900,33	Картометрический метод	5,00	–
7647	461391,20	4220881,61	Картометрический метод	5,00	–
7648	461403,03	4220879,63	Картометрический метод	5,00	–
7649	461446,36	4220912,15	Картометрический метод	5,00	–
7650	461485,77	4220941,71	Картометрический метод	5,00	–
7651	461501,54	4220924,96	Картометрический метод	5,00	–
7652	461572,28	4220981,73	Картометрический метод	5,00	–
7653	461569,96	4221005,06	Картометрический метод	5,00	–
7654	461575,79	4221015,57	Картометрический метод	5,00	–
7655	461595,63	4221024,90	Картометрический метод	5,00	–
7656	461616,63	4221013,23	Картометрический метод	5,00	–
7657	461659,80	4220949,05	Картометрический метод	5,00	–
7658	461639,96	4220936,20	Картометрический метод	5,00	–
7659	461616,62	4220932,71	Картометрический метод	5,00	–
7660	461596,78	4220952,54	Картометрический метод	5,00	–
7661	461580,45	4220954,88	Картометрический метод	5,00	–
7662	461520,26	4220905,25	Картометрический метод	5,00	–
7663	461419,76	4220818,52	Картометрический метод	5,00	–
7664	461402,04	4220816,57	Картометрический метод	5,00	–
7665	461357,71	4220771,23	Картометрический метод	5,00	–
7666	461332,09	4220746,59	Картометрический метод	5,00	–
7667	461333,07	4220727,87	Картометрический метод	5,00	–
7668	461340,95	4220719,00	Картометрический метод	5,00	–
7669	461389,23	4220713,09	Картометрический метод	5,00	–
7670	461397,11	4220703,23	Картометрический метод	5,00	–
7671	461394,15	4220689,44	Картометрический метод	5,00	–
7672	461344,89	4220627,36	Картометрический метод	5,00	–
7673	461288,74	4220558,38	Картометрический метод	5,00	–
7674	461272,49	4220518,93	Картометрический метод	5,00	–
7675	461267,55	4220453,49	Картометрический метод	5,00	–
7676	461281,67	4220386,34	Картометрический метод	5,00	–

7677	461283,80	4220378,03	Картометрический метод	5,00	–
7678	461296,61	4220325,79	Картометрический метод	5,00	–
7679	461307,45	4220278,49	Картометрический метод	5,00	–
7680	461308,97	4220264,76	Картометрический метод	5,00	–
7681	461306,01	4220216,23	Картометрический метод	5,00	–
7682	461305,48	4220211,69	Картометрический метод	5,00	–
7683	461299,82	4220159,83	Картометрический метод	5,00	–
7684	461299,12	4220144,33	Картометрический метод	5,00	–
7685	461290,22	4220075,11	Картометрический метод	5,00	–
7686	461278,52	4220010,95	Картометрический метод	5,00	–
7687	461306,53	4220000,44	Картометрический метод	5,00	–
7688	461327,53	4219981,27	Картометрический метод	5,00	–
7689	461329,66	4219951,39	Картометрический метод	5,00	–
7690	461310,72	4219904,84	Картометрический метод	5,00	–
7691	461301,44	4219882,57	Картометрический метод	5,00	–
7692	461319,38	4219852,33	Картометрический метод	5,00	–
7693	461319,80	4219816,19	Картометрический метод	5,00	–
7694	461324,95	4219813,62	Картометрический метод	5,00	–
7695	461340,56	4219818,32	Картометрический метод	5,00	–
7696	461358,05	4219813,27	Картометрический метод	5,00	–
7697	461398,07	4219757,93	Картометрический метод	5,00	–
7698	461440,43	4219679,16	Картометрический метод	5,00	–
7699	461478,56	4219640,04	Картометрический метод	5,00	–
7700	461485,23	4219602,29	Картометрический метод	5,00	–
7701	461503,55	4219584,93	Картометрический метод	5,00	–
7702	461547,93	4219608,08	Картометрический метод	5,00	–
7703	461556,22	4219608,41	Картометрический метод	5,00	–
7704	461558,44	4219607,42	Картометрический метод	5,00	–
7705	461578,51	4219560,44	Картометрический метод	5,00	–
7706	461655,23	4219566,99	Картометрический метод	5,00	–
7707	461647,35	4219589,65	Картометрический метод	5,00	–
7708	461658,18	4219611,33	Картометрический метод	5,00	–
7709	461666,06	4219640,89	Картометрический метод	5,00	–
7710	461693,66	4219654,69	Картометрический метод	5,00	–
7711	461731,09	4219659,62	Картометрический метод	5,00	–

7712	461737,99	4219644,83	Картометрический метод	5,00	–
7713	461744,88	4219598,53	Картометрический метод	5,00	–
7714	461786,26	4219615,27	Картометрический метод	5,00	–
7715	461826,66	4219643,86	Картометрический метод	5,00	–
7716	461807,94	4219678,34	Картометрический метод	5,00	–
7717	461813,85	4219701,99	Картометрический метод	5,00	–
7718	461797,10	4219721,70	Картометрический метод	5,00	–
7719	461800,06	4219752,25	Картометрический метод	5,00	–
7720	461798,08	4219799,55	Картометрический метод	5,00	–
7721	461816,80	4219815,32	Картометрический метод	5,00	–
7722	461839,46	4219826,17	Картометрический метод	5,00	–
7723	461846,36	4219836,02	Картометрический метод	5,00	–
7724	461817,79	4219837,99	Картометрический метод	5,00	–
7725	461813,85	4219857,70	Картометрический метод	5,00	–
7726	461793,16	4219869,52	Картометрический метод	5,00	–
7727	461801,04	4219896,13	Картометрический метод	5,00	–
7728	461756,71	4219907,95	Картометрический метод	5,00	–
7729	461727,15	4219955,26	Картометрический метод	5,00	–
7730	461747,84	4219962,16	Картометрический метод	5,00	–
7731	461747,84	4219970,04	Картометрический метод	5,00	–
7732	461732,08	4219980,89	Картометрический метод	5,00	–
7733	461726,16	4219999,61	Картометрический метод	5,00	–
7734	461721,24	4220025,23	Картометрический метод	5,00	–
7735	461708,43	4220040,01	Картометрический метод	5,00	–
7736	461692,67	4220036,07	Картометрический метод	5,00	–
7737	461683,80	4220021,29	Картометрический метод	5,00	–
7738	461675,92	4219985,81	Картометрический метод	5,00	–
7739	461678,88	4219964,13	Картометрический метод	5,00	–
7740	461690,70	4219923,73	Картометрический метод	5,00	–
7741	461671,98	4219922,74	Картометрический метод	5,00	–
7742	461645,38	4219938,51	Картометрический метод	5,00	–
7743	461637,50	4219954,27	Картометрический метод	5,00	–
7744	461657,20	4219992,71	Картометрический метод	5,00	–
7745	461640,45	4220011,43	Картометрический метод	5,00	–
7746	461628,63	4219994,67	Картометрический метод	5,00	–



7747	461611,88	4219957,23	Картометрический метод	5,00	–
7748	461604,00	4219953,29	Картометрический метод	5,00	–
7749	461595,13	4219962,16	Картометрический метод	5,00	–
7750	461611,88	4220006,51	Картометрический метод	5,00	–
7751	461619,76	4220036,07	Картометрический метод	5,00	–
7752	461609,91	4220061,70	Картометрический метод	5,00	–
7753	461620,74	4220090,27	Картометрический метод	5,00	–
7754	461645,38	4220114,91	Картометрический метод	5,00	–
7755	461687,74	4220116,87	Картометрический метод	5,00	–
7756	461701,54	4220110,96	Картометрический метод	5,00	–
7757	461718,28	4220139,54	Картометрический метод	5,00	–
7758	461715,33	4220157,28	Картометрический метод	5,00	–
7759	461727,15	4220180,93	Картометрический метод	5,00	–
7760	461756,71	4220185,86	Картометрический метод	5,00	–
7761	461816,80	4220138,56	Картометрический метод	5,00	–
7762	461876,90	4220082,39	Картометрический метод	5,00	–
7763	461904,49	4220109,00	Картометрический метод	5,00	–
7764	461927,15	4220137,57	Картометрический метод	5,00	–
7765	461950,80	4220119,83	Картометрический метод	5,00	–
7766	461971,48	4220097,17	Картометрический метод	5,00	–
7767	461922,22	4220039,03	Картометрический метод	5,00	–
7768	461942,92	4220017,34	Картометрический метод	5,00	–
7769	461953,75	4220016,36	Картометрический метод	5,00	–
7770	461973,46	4220004,53	Картометрический метод	5,00	–
7771	461992,18	4219988,76	Картометрический метод	5,00	–
7772	462011,88	4219987,79	Картометрический метод	5,00	–
7773	462022,72	4219979,90	Картометрический метод	5,00	–
7774	462017,79	4219947,38	Картометрический метод	5,00	–
7775	462015,82	4219916,83	Картометрический метод	5,00	–
7776	461993,16	4219905,99	Картометрический метод	5,00	–
7777	461971,48	4219851,79	Картометрический метод	5,00	–
7778	461969,52	4219820,25	Картометрический метод	5,00	–
7779	461987,25	4219786,74	Картометрический метод	5,00	–
7780	462014,84	4219776,89	Картометрический метод	5,00	–
7781	462028,62	4219787,73	Картометрический метод	5,00	–

7782	462009,91	4219810,40	Картометрический метод	5,00	–
7783	462033,56	4219828,13	Картометрический метод	5,00	–
7784	462072,96	4219805,47	Картометрический метод	5,00	–
7785	462104,49	4219800,54	Картометрический метод	5,00	–
7786	462124,20	4219807,44	Картометрический метод	5,00	–
7787	462137,00	4219822,22	Картометрический метод	5,00	–
7788	462150,80	4219859,66	Картометрический метод	5,00	–
7789	462186,26	4219889,23	Картометрический метод	5,00	–
7790	462207,94	4219904,02	Картометрический метод	5,00	–
7791	462235,52	4219890,22	Картометрический метод	5,00	–
7792	462261,14	4219890,22	Картометрический метод	5,00	–
7793	462308,43	4219926,69	Картометрический метод	5,00	–
7794	462372,47	4219970,04	Картометрический метод	5,00	–
7795	462394,14	4219989,75	Картометрический метод	5,00	–
7796	462402,02	4220037,04	Картометрический метод	5,00	–
7797	462429,61	4220084,35	Картометрический метод	5,00	–
7798	462441,43	4220150,37	Картометрический метод	5,00	–
7799	462449,31	4220193,74	Картометрический метод	5,00	–
7800	462468,03	4220285,38	Картометрический метод	5,00	–
7801	462457,19	4220336,63	Картометрический метод	5,00	–
7802	462426,66	4220351,42	Картометрический метод	5,00	–
7803	462403,01	4220355,35	Картометрический метод	5,00	–
7804	462380,35	4220338,60	Картометрический метод	5,00	–
7805	462371,48	4220317,91	Картометрический метод	5,00	–
7806	462359,66	4220303,13	Картометрический метод	5,00	–
7807	462326,16	4220295,24	Картометрический метод	5,00	–
7808	462305,48	4220290,31	Картометрический метод	5,00	–
7809	462292,66	4220273,56	Картометрический метод	5,00	–
7810	462285,77	4220255,82	Картометрический метод	5,00	–
7811	462288,72	4220225,27	Картометрический метод	5,00	–
7812	462290,70	4220203,59	Картометрический метод	5,00	–
7813	462329,12	4220202,61	Картометрический метод	5,00	–
7814	462326,16	4220120,81	Картометрический метод	5,00	–
7815	462271,98	4220121,80	Картометрический метод	5,00	–
7816	462275,92	4220202,61	Картометрический метод	5,00	–

7817	462281,83	4220203,59	Картометрический метод	5,00	–
7818	462279,86	4220245,96	Картометрический метод	5,00	–
7819	462285,77	4220276,52	Картометрический метод	5,00	–
7820	462299,56	4220296,23	Картометрический метод	5,00	–
7821	462313,36	4220302,14	Картометрический метод	5,00	–
7822	462329,12	4220306,08	Картометрический метод	5,00	–
7823	462298,58	4220328,74	Картометрический метод	5,00	–
7824	462285,77	4220350,43	Картометрический метод	5,00	–
7825	462255,23	4220374,07	Картометрический метод	5,00	–
7826	462236,51	4220388,86	Картометрический метод	5,00	–
7827	462238,48	4220396,74	Картометрический метод	5,00	–
7828	462231,58	4220406,59	Картометрический метод	5,00	–
7829	462206,96	4220410,54	Картометрический метод	5,00	–
7830	462191,19	4220422,36	Картометрический метод	5,00	–
7831	462197,10	4220442,07	Картометрический метод	5,00	–
7832	462202,02	4220454,88	Картометрический метод	5,00	–
7833	462177,40	4220457,84	Картометрический метод	5,00	–
7834	462167,54	4220474,59	Картометрический метод	5,00	–
7835	462172,47	4220479,53	Картометрический метод	5,00	–
7836	462187,25	4220479,53	Картометрический метод	5,00	–
7837	462204,98	4220481,49	Картометрический метод	5,00	–
7838	462214,84	4220491,35	Картометрический метод	5,00	–
7839	462210,90	4220502,19	Картометрический метод	5,00	–
7840	462197,10	4220508,10	Картометрический метод	5,00	–
7841	462194,14	4220524,85	Картометрический метод	5,00	–
7842	462185,28	4220540,63	Картометрический метод	5,00	–
7843	462193,16	4220544,56	Картометрический метод	5,00	–
7844	462211,88	4220542,59	Картометрический метод	5,00	–
7845	462232,56	4220563,29	Картометрический метод	5,00	–
7846	462235,52	4220592,85	Картометрический метод	5,00	–
7847	462218,78	4220626,36	Картометрический метод	5,00	–
7848	462184,29	4220652,97	Картометрический метод	5,00	–
7849	462142,92	4220678,59	Картометрический метод	5,00	–
7850	462122,22	4220687,46	Картометрический метод	5,00	–
7851	462106,46	4220711,10	Картометрический метод	5,00	–

7852	462058,18	4220735,75	Картометрический метод	5,00	–
7853	462024,68	4220761,37	Картометрический метод	5,00	–
7854	462022,72	4220770,24	Картометрический метод	5,00	–
7855	462033,56	4220782,06	Картометрический метод	5,00	–
7856	462047,34	4220778,13	Картометрический метод	5,00	–
7857	462076,90	4220752,50	Картометрический метод	5,00	–
7858	462106,46	4220745,60	Картометрический метод	5,00	–
7859	462137,98	4220716,04	Картометрический метод	5,00	–
7860	462170,50	4220687,46	Картометрический метод	5,00	–
7861	462225,67	4220647,05	Картометрический метод	5,00	–
7862	462251,28	4220641,14	Картометрический метод	5,00	–
7863	462275,92	4220644,09	Картометрический метод	5,00	–
7864	462290,70	4220632,27	Картометрический метод	5,00	–
7865	462293,65	4220609,60	Картометрический метод	5,00	–
7866	462295,62	4220588,90	Картометрический метод	5,00	–
7867	462304,49	4220570,18	Картометрический метод	5,00	–
7868	462334,04	4220569,20	Картометрический метод	5,00	–
7869	462342,91	4220584,97	Картометрический метод	5,00	–
7870	462339,96	4220594,83	Картометрический метод	5,00	–
7871	462324,20	4220608,62	Картометрический метод	5,00	–
7872	462327,15	4220637,20	Картометрический метод	5,00	–
7873	462320,26	4220676,61	Картометрический метод	5,00	–
7874	462305,48	4220718,01	Картометрический метод	5,00	–
7875	462285,77	4220730,81	Картометрический метод	5,00	–
7876	462266,06	4220728,85	Картометрический метод	5,00	–
7877	462238,48	4220719,98	Картометрический метод	5,00	–
7878	462215,82	4220719,98	Картометрический метод	5,00	–
7879	462171,48	4220768,27	Картометрический метод	5,00	–
7880	462094,64	4220817,55	Картометрический метод	5,00	–
7881	462112,38	4220844,14	Картометрический метод	5,00	–
7882	462120,27	4220876,66	Картометрический метод	5,00	–
7883	462084,79	4220935,79	Картометрический метод	5,00	–
7884	462077,90	4220965,35	Картометрический метод	5,00	–
7885	462039,47	4221010,68	Картометрический метод	5,00	–
7886	461993,17	4221073,76	Картометрический метод	5,00	–

7887	461956,71	4221126,97	Картометрический метод	5,00	–
7888	461937,01	4221169,34	Картометрический метод	5,00	–
7889	461896,62	4221203,83	Картометрический метод	5,00	–
7890	461788,25	4221247,20	Картометрический метод	5,00	–
7891	461772,48	4221230,44	Картометрический метод	5,00	–
7892	461778,39	4221218,62	Картометрический метод	5,00	–
7893	461822,73	4221169,34	Картометрический метод	5,00	–
7894	461835,53	4221148,65	Картометрический метод	5,00	–
7895	461869,03	4221142,73	Картометрический метод	5,00	–
7896	461901,55	4221120,07	Картометрический метод	5,00	–
7897	461906,47	4221092,48	Картометрический метод	5,00	–
7898	461932,09	4221056,01	Картометрический метод	5,00	–
7899	461959,67	4221011,67	Картометрический метод	5,00	–
7900	461983,32	4220956,48	Картометрический метод	5,00	–
7901	461995,14	4220891,44	Картометрический метод	5,00	–
7902	461980,36	4220874,69	Картометрический метод	5,00	–
7903	461969,53	4220913,12	Картометрический метод	5,00	–
7904	461954,75	4220921,99	Картометрический метод	5,00	–
7905	461953,76	4220903,27	Картометрический метод	5,00	–
7906	461943,91	4220899,33	Картометрический метод	5,00	–
7907	461931,10	4220920,03	Картометрический метод	5,00	–
7908	461922,23	4220971,27	Картометрический метод	5,00	–
7909	461894,65	4221045,18	Картометрический метод	5,00	–
7910	461875,93	4221087,55	Картометрический метод	5,00	–
7911	461832,58	4221117,11	Картометрический метод	5,00	–
7912	461778,39	4221138,80	Картометрический метод	5,00	–
7913	461743,91	4221145,69	Картометрический метод	5,00	–
7914	461727,16	4221169,34	Картометрический метод	5,00	–
7915	461726,17	4221205,81	Картометрический метод	5,00	–
7916	461722,23	4221243,25	Картометрический метод	5,00	–
7917	461721,25	4221277,74	Картометрический метод	5,00	–
7918	461698,59	4221317,17	Картометрический метод	5,00	–
7919	461680,85	4221359,54	Картометрический метод	5,00	–
7920	461660,17	4221377,28	Картометрический метод	5,00	–
7921	461623,71	4221389,11	Картометрический метод	5,00	–

7922	461543,91	4221448,23	Картометрический метод	5,00	–
7923	461498,59	4221491,60	Картометрический метод	5,00	–
7924	461522,23	4221526,09	Картометрический метод	5,00	–
7925	461377,42	4221660,12	Картометрический метод	5,00	–
7926	461352,79	4221689,68	Картометрический метод	5,00	–
7927	461376,44	4221736,98	Картометрический метод	5,00	–
7928	461375,45	4221746,84	Картометрический метод	5,00	–
7929	461416,82	4221777,39	Картометрический метод	5,00	–
7930	461446,38	4221823,70	Картометрический метод	5,00	–
7931	461444,42	4221841,44	Картометрический метод	5,00	–
7578	461432,59	4221858,20	Картометрический метод	5,00	–
7932	461862,85	4220876,67	Картометрический метод	5,00	–
7933	461889,68	4220863,84	Картометрический метод	5,00	–
7934	461888,50	4220784,47	Картометрический метод	5,00	–
7935	462023,86	4220632,74	Картометрический метод	5,00	–
7936	462168,55	4220505,52	Картометрический метод	5,00	–
7937	462145,22	4220478,68	Картометрический метод	5,00	–
7938	462098,54	4220516,03	Картометрический метод	5,00	–
7939	462085,70	4220516,03	Картометрический метод	5,00	–
7940	462063,54	4220510,19	Картометрический метод	5,00	–
7941	462029,70	4220533,53	Картометрический метод	5,00	–
7942	461999,36	4220535,87	Картометрический метод	5,00	–
7943	461959,68	4220512,52	Картометрический метод	5,00	–
7944	461878,00	4220450,66	Картометрический метод	5,00	–
7945	461851,16	4220467,00	Картометрический метод	5,00	–
7946	461845,33	4220495,02	Картометрический метод	5,00	–
7947	461879,17	4220553,38	Картометрический метод	5,00	–
7948	461883,84	4220590,72	Картометрический метод	5,00	–
7949	461862,84	4220630,41	Картометрический метод	5,00	–
7950	461867,50	4220652,58	Картометрический метод	5,00	–
7951	461851,16	4220680,59	Картометрический метод	5,00	–
7952	461847,66	4220764,63	Картометрический метод	5,00	–
7953	461853,50	4220793,81	Картометрический метод	5,00	–
7954	461830,17	4220842,83	Картометрический метод	5,00	–
7955	461836,01	4220870,84	Картометрический метод	5,00	–

7932	461862,85	4220876,67	Картометрический метод	5,00	–
7956	462154,55	4220144,88	Картометрический метод	5,00	–
7957	462159,22	4220141,37	Картометрический метод	5,00	–
7958	462162,72	4220122,70	Картометрический метод	5,00	–
7959	462154,55	4220104,03	Картометрический метод	5,00	–
7960	462142,88	4220083,02	Картометрический метод	5,00	–
7961	462146,38	4220064,34	Картометрический метод	5,00	–
7962	462160,38	4220039,83	Картометрический метод	5,00	–
7963	462147,55	4219986,14	Картометрический метод	5,00	–
7964	462134,71	4219947,63	Картометрический метод	5,00	–
7965	462117,21	4219947,63	Картометрический метод	5,00	–
7966	462104,38	4219952,30	Картометрический метод	5,00	–
7967	462100,87	4219944,12	Картометрический метод	5,00	–
7968	462099,70	4219921,95	Картометрический метод	5,00	–
7969	462083,37	4219905,61	Картометрический метод	5,00	–
7970	462065,86	4219902,10	Картометрический метод	5,00	–
7971	462062,36	4219923,11	Картометрический метод	5,00	–
7972	462120,71	4220074,84	Картометрический метод	5,00	–
7973	462135,88	4220125,04	Картометрический метод	5,00	–
7956	462154,55	4220144,88	Картометрический метод	5,00	–
7974	461529,11	4220233,58	Картометрический метод	5,00	–
7975	461548,94	4220231,24	Картометрический метод	5,00	–
7976	461553,61	4220221,90	Картометрический метод	5,00	–
7977	461543,11	4220197,40	Картометрический метод	5,00	–
7978	461539,61	4220163,55	Картометрический метод	5,00	–
7979	461547,78	4220126,20	Картометрический метод	5,00	–
7980	461538,44	4220108,70	Картометрический метод	5,00	–
7981	461511,60	4220113,37	Картометрический метод	5,00	–
7982	461475,43	4220109,86	Картометрический метод	5,00	–
7983	461468,43	4220114,53	Картометрический метод	5,00	–
7984	461468,43	4220125,04	Картометрический метод	5,00	–
7985	461499,94	4220149,55	Картометрический метод	5,00	–
7986	461522,10	4220205,57	Картометрический метод	5,00	–
7987	461518,60	4220219,57	Картометрический метод	5,00	–

7988	461522,10	4220227,75	Картометрический метод	5,00	–
7974	461529,11	4220233,58	Картометрический метод	5,00	–
7989	461999,36	4220275,59	Картометрический метод	5,00	–
7990	462037,86	4220226,56	Картометрический метод	5,00	–
7991	461991,19	4220189,23	Картометрический метод	5,00	–
7992	461969,02	4220214,90	Картометрический метод	5,00	–
7993	461937,51	4220235,90	Картометрический метод	5,00	–
7994	461980,68	4220272,09	Картометрический метод	5,00	–
7989	461999,36	4220275,59	Картометрический метод	5,00	–
7995	461553,61	4220839,33	Картометрический метод	5,00	–
7996	461565,28	4220836,99	Картометрический метод	5,00	–
7997	461562,94	4220791,48	Картометрический метод	5,00	–
7998	461562,94	4220764,63	Картометрический метод	5,00	–
7999	461553,61	4220756,46	Картометрический метод	5,00	–
8000	461524,44	4220773,97	Картометрический метод	5,00	–
8001	461531,44	4220824,16	Картометрический метод	5,00	–
8002	461538,44	4220836,99	Картометрический метод	5,00	–
7995	461553,61	4220839,33	Картометрический метод	5,00	–
8003	463101,25	4223553,04	Картометрический метод	5,00	–
8004	463076,82	4223549,45	Картометрический метод	5,00	–
8005	463064,60	4223523,57	Картометрический метод	5,00	–
8006	463045,92	4223499,86	Картометрический метод	5,00	–
8007	463050,23	4223481,17	Картометрический метод	5,00	–
8008	463068,92	4223478,30	Картометрический метод	5,00	–
8009	463066,04	4223454,58	Картометрический метод	5,00	–
8010	463058,14	4223430,87	Картометрический метод	5,00	–
8011	463066,76	4223376,26	Картометрический метод	5,00	–
8012	463023,64	4223331,69	Картометрический метод	5,00	–
8013	462999,22	4223300,07	Картометрический метод	5,00	–
8014	462979,81	4223296,48	Картометрический метод	5,00	–
8015	462933,82	4223303,67	Картометрический метод	5,00	–
8016	462894,30	4223319,47	Картометрический метод	5,00	–
8017	462874,18	4223302,23	Картометрический метод	5,00	–
8018	462847,59	4223279,23	Картометрический метод	5,00	–



8019	462840,40	4223261,98	Картометрический метод	5,00	–
8020	462848,31	4223231,79	Картометрический метод	5,00	–
8021	462876,34	4223175,74	Картометрический метод	5,00	–
8022	462902,92	4223136,93	Картометрический метод	5,00	–
8023	462941,01	4223085,90	Картометрический метод	5,00	–
8024	462906,52	4223107,47	Картометрический метод	5,00	–
8025	462892,14	4223120,39	Картометрический метод	5,00	–
8026	462876,34	4223155,62	Картометрический метод	5,00	–
8027	462846,88	4223175,74	Картометрический метод	5,00	–
8028	462838,97	4223209,52	Картометрический метод	5,00	–
8029	462787,96	4223252,63	Картометрический метод	5,00	–
8030	462772,14	4223254,07	Картометрический метод	5,00	–
8031	462765,68	4223248,33	Картометрический метод	5,00	–
8032	462760,65	4223219,58	Картометрический метод	5,00	–
8033	462752,02	4223215,98	Картометрический метод	5,00	–
8034	462731,18	4223229,64	Картометрический метод	5,00	–
8035	462716,83	4223272,04	Картометрический метод	5,00	–
8036	462672,27	4223304,38	Картометрический метод	5,00	–
8037	462609,03	4223347,51	Картометрический метод	5,00	–
8038	462594,67	4223366,91	Картометрический метод	5,00	–
8039	462513,47	4223433,75	Картометрический метод	5,00	–
8040	462489,03	4223447,40	Картометрический метод	5,00	–
8041	462477,53	4223438,06	Картометрический метод	5,00	–
8042	462466,75	4223418,66	Картометрический метод	5,00	–
8043	462464,60	4223389,18	Картометрический метод	5,00	–
8044	462461,73	4223348,22	Картометрический метод	5,00	–
8045	462453,82	4223348,94	Картометрический метод	5,00	–
8046	462436,57	4223389,18	Картометрический метод	5,00	–
8047	462412,87	4223407,16	Картометрический метод	5,00	–
8048	462409,27	4223405,00	Картометрический метод	5,00	–
8049	462415,02	4223384,88	Картометрический метод	5,00	–
8050	462436,22	4223355,41	Картометрический метод	5,00	–
8051	462477,17	4223306,19	Картометрический метод	5,00	–
8052	462508,07	4223268,46	Картометрический метод	5,00	–
8053	462554,07	4223213,12	Картометрический метод	5,00	–

8054	462572,39	4223188,32	Картометрический метод	5,00	–
8055	462583,53	4223163,87	Картометрический метод	5,00	–
8056	462592,87	4223143,75	Картометрический метод	5,00	–
8057	462595,74	4223116,44	Картометрический метод	5,00	–
8058	462599,33	4223094,16	Картометрический метод	5,00	–
8059	462596,10	4223035,95	Картометрический метод	5,00	–
8060	462591,79	4223007,92	Картометрический метод	5,00	–
8061	462577,77	4222957,61	Картометрический метод	5,00	–
8062	462615,86	4222954,74	Картометрический метод	5,00	–
8063	462670,83	4222951,50	Картометрический метод	5,00	–
8064	462771,42	4222940,73	Картометрический метод	5,00	–
8065	462832,14	4222934,62	Картометрический метод	5,00	–
8066	462865,56	4222934,62	Картометрический метод	5,00	–
8067	462912,62	4222924,56	Картометрический метод	5,00	–
8068	462915,50	4222918,44	Картометрический метод	5,00	–
8069	462903,64	4222906,59	Картометрический метод	5,00	–
8070	462891,78	4222868,87	Картометрический метод	5,00	–
8071	462882,08	4222839,03	Картометрический метод	5,00	–
8072	462880,29	4222794,47	Картометрический метод	5,00	–
8073	462882,08	4222763,57	Картометрический метод	5,00	–
8074	462872,02	4222737,70	Картометрический метод	5,00	–
8075	462861,60	4222726,92	Картометрический метод	5,00	–
8076	462850,11	4222726,92	Картометрический метод	5,00	–
8077	462809,15	4222734,82	Картометрический метод	5,00	–
8078	462753,46	4222745,61	Картометрический метод	5,00	–
8079	462744,12	4222726,20	Картометрический метод	5,00	–
8080	462732,27	4222694,94	Картометрический метод	5,00	–
8081	462729,76	4222669,42	Картометрический метод	5,00	–
8082	462732,27	4222653,25	Картометрический метод	5,00	–
8083	462738,74	4222649,30	Картометрический метод	5,00	–
8084	462755,62	4222661,88	Картометрический метод	5,00	–
8085	462769,27	4222682,72	Картометрический метод	5,00	–
8086	462782,20	4222689,19	Картометрический метод	5,00	–
8087	462792,62	4222687,03	Картометрический метод	5,00	–
8088	462809,15	4222670,86	Картометрический метод	5,00	–

8089	462822,80	4222654,69	Картометрический метод	5,00	–
8090	462794,78	4222623,44	Картометрический метод	5,00	–
8091	462766,40	4222594,34	Картометрический метод	5,00	–
8092	462739,46	4222563,44	Картометрический метод	5,00	–
8093	462729,40	4222551,57	Картометрический метод	5,00	–
8094	462733,35	4222531,45	Картометрический метод	5,00	–
8095	462752,38	4222469,29	Картометрический метод	5,00	–
8096	462753,10	4222449,52	Картометрический метод	5,00	–
8097	462745,21	4222433,70	Картометрический метод	5,00	–
8098	462727,96	4222406,04	Картометрический метод	5,00	–
8099	462703,53	4222360,05	Картометрический метод	5,00	–
8100	462694,55	4222341,00	Картометрический метод	5,00	–
8101	462688,80	4222307,58	Картометрический метод	5,00	–
8102	462679,81	4222292,85	Картометрический метод	5,00	–
8103	462729,40	4222250,08	Картометрический метод	5,00	–
8104	462752,75	4222262,66	Картометрический метод	5,00	–
8105	462776,82	4222289,97	Картометрический метод	5,00	–
8106	462790,46	4222315,13	Картометрический метод	5,00	–
8107	462813,82	4222341,00	Картометрический метод	5,00	–
8108	462840,41	4222369,38	Картометрический метод	5,00	–
8109	462849,75	4222380,88	Картометрический метод	5,00	–
8110	462865,92	4222372,62	Картометрический метод	5,00	–
8111	462916,94	4222324,47	Картометрический метод	5,00	–
8112	462943,16	4222302,90	Картометрический метод	5,00	–
8113	462969,39	4222282,07	Картометрический метод	5,00	–
8114	463015,74	4222247,21	Картометрический метод	5,00	–
8115	463041,61	4222219,54	Картометрический метод	5,00	–
8116	463090,12	4222187,20	Картометрический метод	5,00	–
8117	463149,76	4222145,87	Картометрический метод	5,00	–
8118	463221,62	4222094,85	Картометрический метод	5,00	–
8119	463247,84	4222072,93	Картометрический метод	5,00	–
8120	463265,81	4222065,38	Картометрический метод	5,00	–
8121	463261,86	4222052,09	Картометрический метод	5,00	–
8122	463254,31	4222040,94	Картометрический метод	5,00	–
8123	463257,90	4222036,99	Картометрический метод	5,00	–

8124	463287,72	4222037,36	Картометрический метод	5,00	–
8125	463303,90	4222043,82	Картометрический метод	5,00	–
8126	463326,53	4222062,86	Картометрический метод	5,00	–
8127	463339,82	4222072,57	Картометрический метод	5,00	–
8128	463407,00	4222043,82	Картометрический метод	5,00	–
8129	463415,27	4222039,51	Картометрический метод	5,00	–
8130	463404,49	4222018,67	Картометрический метод	5,00	–
8131	463387,60	4221997,46	Картометрический метод	5,00	–
8132	463375,39	4221984,53	Картометрический метод	5,00	–
8133	463401,98	4221978,42	Картометрический метод	5,00	–
8134	463428,20	4221975,54	Картометрический метод	5,00	–
8135	463480,66	4221957,94	Картометрический метод	5,00	–
8136	463511,20	4221985,25	Картометрический метод	5,00	–
8137	463532,76	4222002,86	Картометрический метод	5,00	–
8138	463514,44	4222019,75	Картометрический метод	5,00	–
8139	463504,74	4222038,43	Картометрический метод	5,00	–
8140	463503,66	4222049,93	Картометрический метод	5,00	–
8141	463513,36	4222058,55	Картометрический метод	5,00	–
8142	463533,48	4222070,41	Картометрический метод	5,00	–
8143	463552,52	4222068,26	Картометрический метод	5,00	–
8144	463555,04	4222059,28	Картометрический метод	5,00	–
8145	463553,24	4222039,86	Картометрический метод	5,00	–
8146	463537,79	4222022,98	Картометрический метод	5,00	–
8147	463541,74	4222011,84	Картометрический метод	5,00	–
8148	463552,16	4222014,71	Картометрический метод	5,00	–
8149	463600,66	4222062,51	Картометрический метод	5,00	–
8150	463662,10	4222113,89	Картометрический метод	5,00	–
8151	463675,76	4222120,36	Картометрический метод	5,00	–
8152	463686,54	4222110,66	Картометрический метод	5,00	–
8153	463708,45	4222103,83	Картометрический метод	5,00	–
8154	463730,73	4222109,94	Картометрический метод	5,00	–
8155	463741,50	4222118,20	Картометрический метод	5,00	–
8156	463737,20	4222132,58	Картометрический метод	5,00	–
8157	463722,46	4222151,98	Картометрический метод	5,00	–
8158	463699,11	4222148,39	Картометрический метод	5,00	–

8159	463671,08	4222139,41	Картометрический метод	5,00	–
8160	463656,72	4222131,86	Картометрический метод	5,00	–
8161	463644,50	4222136,18	Картометрический метод	5,00	–
8162	463638,03	4222148,03	Картометрический метод	5,00	–
8163	463656,72	4222163,12	Картометрический метод	5,00	–
8164	463647,38	4222173,91	Картометрический метод	5,00	–
8165	463616,48	4222200,14	Картометрический метод	5,00	–
8166	463578,75	4222231,04	Картометрический метод	5,00	–
8167	463547,49	4222259,07	Картометрический метод	5,00	–
8168	463525,58	4222231,75	Картометрический метод	5,00	–
8169	463483,90	4222199,06	Картометрический метод	5,00	–
8170	463449,76	4222167,79	Картометрический метод	5,00	–
8171	463428,20	4222146,95	Картометрический метод	5,00	–
8172	463375,39	4222096,64	Картометрический метод	5,00	–
8173	463349,88	4222119,64	Картометрический метод	5,00	–
8174	463412,76	4222173,18	Картометрический метод	5,00	–
8175	463469,88	4222218,46	Картометрический метод	5,00	–
8176	463519,46	4222267,69	Картометрический метод	5,00	–
8177	463567,97	4222312,96	Картометрический метод	5,00	–
8178	463631,56	4222369,73	Картометрический метод	5,00	–
8179	463670,73	4222395,61	Картометрический метод	5,00	–
8180	463680,79	4222396,69	Картометрический метод	5,00	–
8181	463700,19	4222379,44	Картометрический метод	5,00	–
8182	463725,70	4222374,04	Картометрический метод	5,00	–
8183	463740,78	4222389,50	Картометрический метод	5,00	–
8184	463726,78	4222427,94	Картометрический метод	5,00	–
8185	463711,32	4222463,53	Картометрический метод	5,00	–
8186	463700,90	4222468,92	Картометрический метод	5,00	–
8187	463662,46	4222459,93	Картометрический метод	5,00	–
8188	463648,45	4222553,00	Картометрический метод	5,00	–
8189	463634,44	4222626,31	Картометрический метод	5,00	–
8190	463604,62	4222645,00	Картометрический метод	5,00	–
8191	463603,90	4222651,46	Картометрический метод	5,00	–
8192	463621,14	4222692,06	Картометрический метод	5,00	–
8193	463647,02	4222726,20	Картометрический метод	5,00	–

8194	463659,95	4222735,90	Картометрический метод	5,00	–
8195	463671,08	4222728,72	Картометрический метод	5,00	–
8196	463673,60	4222706,44	Картометрический метод	5,00	–
8197	463673,24	4222681,65	Картометрический метод	5,00	–
8198	463679,71	4222648,94	Картометрический метод	5,00	–
8199	463700,19	4222625,95	Картометрический метод	5,00	–
8200	463711,32	4222604,03	Картометрический метод	5,00	–
8201	463703,78	4222592,53	Картометрический метод	5,00	–
8202	463688,33	4222561,62	Картометрический метод	5,00	–
8203	463694,80	4222532,88	Картометрический метод	5,00	–
8204	463704,86	4222503,05	Картометрический метод	5,00	–
8205	463704,14	4222489,40	Картометрический метод	5,00	–
8206	463716,00	4222480,05	Картометрический метод	5,00	–
8207	463734,68	4222488,68	Картометрический метод	5,00	–
8208	463757,67	4222507,36	Картометрический метод	5,00	–
8209	463780,66	4222536,11	Картометрический метод	5,00	–
8210	463807,97	4222555,51	Картометрический метод	5,00	–
8211	463847,13	4222579,95	Картометрический метод	5,00	–
8212	463864,73	4222573,49	Картометрический метод	5,00	–
8213	463879,11	4222556,58	Картометрический метод	5,00	–
8214	463897,79	4222541,85	Картометрический метод	5,00	–
8215	463933,00	4222512,03	Картометрический метод	5,00	–
8216	463949,89	4222491,55	Картометрический метод	5,00	–
8217	463972,16	4222472,14	Картометрический метод	5,00	–
8218	463990,85	4222453,82	Картометрический метод	5,00	–
8219	463990,85	4222445,91	Картометрический метод	5,00	–
8220	463969,29	4222432,97	Картометрический метод	5,00	–
8221	463946,29	4222406,74	Картометрический метод	5,00	–
8222	463941,62	4222388,06	Картометрический метод	5,00	–
8223	463945,57	4222371,88	Картометрический метод	5,00	–
8224	463977,55	4222333,44	Картометрический метод	5,00	–
8225	463982,94	4222313,68	Картометрический метод	5,00	–
8226	463974,31	4222297,14	Картометрический метод	5,00	–
8227	463942,34	4222281,34	Картометрический метод	5,00	–
8228	463937,31	4222272,36	Картометрический метод	5,00	–

8229	463939,83	4222255,11	Картометрический метод	5,00	–
8230	463967,85	4222214,14	Картометрический метод	5,00	–
8231	463988,33	4222178,57	Картометрический метод	5,00	–
8232	464004,14	4222158,44	Картометрический метод	5,00	–
8233	464000,55	4222147,65	Картометрический метод	5,00	–
8234	463983,66	4222130,05	Картометрический метод	5,00	–
8235	463951,68	4222100,95	Картометрический метод	5,00	–
8236	463907,49	4222065,74	Картометрический метод	5,00	–
8237	463881,26	4222043,82	Картометрический метод	5,00	–
8238	463873,35	4222019,38	Картометрический метод	5,00	–
8239	463879,83	4221987,76	Картометрический метод	5,00	–
8240	463893,11	4221948,96	Картометрический метод	5,00	–
8241	463908,57	4221901,88	Картометрический метод	5,00	–
8242	463908,57	4221890,74	Картометрический метод	5,00	–
8243	463902,46	4221882,47	Картометрический метод	5,00	–
8244	463884,85	4221869,89	Картометрический метод	5,00	–
8245	463898,51	4221842,59	Картометрический метод	5,00	–
8246	463925,09	4221789,41	Картометрический метод	5,00	–
8247	463936,95	4221781,86	Картометрический метод	5,00	–
8248	463950,61	4221790,84	Картометрический метод	5,00	–
8249	463962,46	4221803,78	Картометрический метод	5,00	–
8250	463990,85	4221796,95	Картометрический метод	5,00	–
8251	464033,24	4221803,42	Картометрический метод	5,00	–
8252	464061,99	4221769,64	Картометрический метод	5,00	–
8253	464065,57	4221764,61	Картометрический метод	5,00	–
8254	464096,83	4221772,16	Картометрический метод	5,00	–
8255	464138,87	4221777,91	Картометрический метод	5,00	–
8256	464160,07	4221772,51	Картометрический метод	5,00	–
8257	464183,06	4221754,91	Картометрический метод	5,00	–
8258	464169,05	4221781,50	Картометрический метод	5,00	–
8259	464148,93	4221830,37	Картометрический метод	5,00	–
8260	464137,07	4221879,24	Картометрический метод	5,00	–
8261	464130,25	4221957,94	Картометрический метод	5,00	–
8262	464130,25	4222028,38	Картометрический метод	5,00	–
8263	464123,42	4222065,38	Картометрический метод	5,00	–

8264	464120,55	4222095,93	Картометрический метод	5,00	–
8265	464128,81	4222137,96	Картометрический метод	5,00	–
8266	464125,21	4222190,79	Картометрический метод	5,00	–
8267	464127,37	4222243,25	Картометрический метод	5,00	–
8268	464124,50	4222279,54	Картометрический метод	5,00	–
8269	464117,67	4222300,74	Картометрический метод	5,00	–
8270	464122,35	4222350,33	Картометрический метод	5,00	–
8271	464120,19	4222417,89	Картометрический метод	5,00	–
8272	464119,11	4222454,90	Картометрический метод	5,00	–
8273	464114,80	4222468,19	Картометрический метод	5,00	–
8274	464102,94	4222456,34	Картометрический метод	5,00	–
8275	464069,53	4222424,71	Картометрический метод	5,00	–
8276	464051,57	4222411,06	Картометрический метод	5,00	–
8277	464043,66	4222405,67	Картометрический метод	5,00	–
8278	464036,47	4222407,11	Картометрический метод	5,00	–
8279	464023,90	4222422,21	Картометрический метод	5,00	–
8280	464037,55	4222448,07	Картометрический метод	5,00	–
8281	464049,05	4222453,82	Картометрический метод	5,00	–
8282	464075,27	4222447,36	Картометрический метод	5,00	–
8283	464071,69	4222470,71	Картометрический метод	5,00	–
8284	464062,34	4222498,01	Картометрический метод	5,00	–
8285	464009,89	4222534,31	Картометрический метод	5,00	–
8286	463981,15	4222579,95	Картометрический метод	5,00	–
8287	463949,89	4222630,62	Картометрический метод	5,00	–
8288	463878,03	4222641,75	Картометрический метод	5,00	–
8289	463834,19	4222660,08	Картометрический метод	5,00	–
8290	463829,88	4222669,06	Картометрический метод	5,00	–
8291	463836,71	4222684,52	Картометрический метод	5,00	–
8292	463839,58	4222718,65	Картометрический метод	5,00	–
8293	463864,01	4222775,80	Картометрический метод	5,00	–
8294	463878,39	4222789,09	Картометрический метод	5,00	–
8295	463904,61	4222799,51	Картометрический метод	5,00	–
8296	463916,47	4222817,12	Картометрический метод	5,00	–
8297	463938,67	4222877,51	Картометрический метод	5,00	–
8298	463940,91	4222883,60	Картометрический метод	5,00	–



8299	463852,52	4223058,95	Картометрический метод	5,00	–
8300	463849,64	4223055,62	Картометрический метод	5,00	–
8301	463840,67	4223045,30	Картометрический метод	5,00	–
8302	463834,92	4223024,46	Картометрический метод	5,00	–
8303	463850,73	4222963,73	Картометрический метод	5,00	–
8304	463848,22	4222962,65	Картометрический метод	5,00	–
8305	463810,85	4222991,04	Картометрический метод	5,00	–
8306	463782,10	4222988,52	Картометрический метод	5,00	–
8307	463770,61	4222963,73	Картометрический метод	5,00	–
8308	463770,25	4222936,06	Картометрический метод	5,00	–
8309	463760,55	4222898,68	Картометрический метод	5,00	–
8310	463754,08	4222888,62	Картометрический метод	5,00	–
8311	463757,31	4222873,53	Картометрический метод	5,00	–
8312	463765,93	4222864,18	Картометрический метод	5,00	–
8313	463796,83	4222849,45	Картометрический метод	5,00	–
8314	463813,71	4222835,80	Картометрический метод	5,00	–
8315	463789,29	4222802,38	Картометрический метод	5,00	–
8316	463810,12	4222755,30	Картометрический метод	5,00	–
8317	463769,52	4222691,35	Картометрический метод	5,00	–
8318	463755,51	4222653,62	Картометрический метод	5,00	–
8319	463728,93	4222697,46	Картометрический метод	5,00	–
8320	463688,33	4222735,19	Картометрический метод	5,00	–
8321	463672,52	4222761,42	Картометрический метод	5,00	–
8322	463652,76	4222772,55	Картометрический метод	5,00	–
8323	463626,90	4222774,36	Картометрический метод	5,00	–
8324	463622,94	4222778,67	Картометрический метод	5,00	–
8325	463622,58	4222788,37	Картометрический метод	5,00	–
8326	463645,22	4222796,99	Картометрический метод	5,00	–
8327	463663,90	4222808,49	Картометрический метод	5,00	–
8328	463673,24	4222839,39	Картометрический метод	5,00	–
8329	463672,16	4222880,35	Картометрический метод	5,00	–
8330	463696,60	4222922,04	Картометрический метод	5,00	–
8331	463724,62	4222960,13	Картометрический метод	5,00	–
8332	463724,62	4222981,34	Картометрический метод	5,00	–
8333	463703,06	4223032,72	Картометрический метод	5,00	–

8334	463676,12	4223071,89	Картометрический метод	5,00	–
8335	463651,32	4223057,15	Картометрический метод	5,00	–
8336	463611,44	4223038,47	Картометрический метод	5,00	–
8337	463559,34	4223003,61	Картометрический метод	5,00	–
8338	463543,54	4222997,50	Картометрический метод	5,00	–
8339	463525,94	4223015,11	Картометрический метод	5,00	–
8340	463522,34	4223030,57	Картометрический метод	5,00	–
8341	463544,26	4223043,86	Картометрический метод	5,00	–
8342	463539,22	4223051,05	Картометрический метод	5,00	–
8343	463523,06	4223049,97	Картометрический метод	5,00	–
8344	463479,58	4223021,59	Картометрический метод	5,00	–
8345	463452,28	4223006,84	Картометрический метод	5,00	–
8346	463453,36	4222999,65	Картометрический метод	5,00	–
8347	463471,32	4222979,90	Картометрический метод	5,00	–
8348	463470,60	4222970,55	Картометрический метод	5,00	–
8349	463457,31	4222963,36	Картометрический метод	5,00	–
8350	463436,83	4222957,62	Картометрический метод	5,00	–
8351	463455,52	4222903,35	Картометрический метод	5,00	–
8352	463475,64	4222852,33	Картометрический метод	5,00	–
8353	463504,38	4222792,32	Картометрический метод	5,00	–
8354	463482,82	4222772,91	Картометрический метод	5,00	–
8355	463505,10	4222721,88	Картометрический метод	5,00	–
8356	463506,18	4222704,99	Картометрический метод	5,00	–
8357	463479,22	4222734,10	Картометрический метод	5,00	–
8358	463427,85	4222790,52	Картометрический метод	5,00	–
8359	463401,26	4222819,99	Картометрический метод	5,00	–
8360	463378,62	4222836,52	Картометрический метод	5,00	–
8361	463367,84	4222808,85	Картометрический метод	5,00	–
8362	463368,92	4222780,10	Картометрический метод	5,00	–
8363	463364,62	4222759,26	Картометрический метод	5,00	–
8364	463362,82	4222734,11	Картометрический метод	5,00	–
8365	463353,84	4222729,80	Картометрический метод	5,00	–
8366	463330,84	4222736,98	Картометрический метод	5,00	–
8367	463317,90	4222744,88	Картометрический метод	5,00	–
8368	463302,82	4222741,65	Картометрический метод	5,00	–

8369	463292,40	4222730,87	Картометрический метод	5,00	–
8370	463285,21	4222708,59	Картометрический метод	5,00	–
8371	463284,13	4222664,75	Картометрический метод	5,00	–
8372	463282,34	4222602,23	Картометрический метод	5,00	–
8373	463278,38	4222550,48	Картометрический метод	5,00	–
8374	463285,92	4222503,76	Картометрический метод	5,00	–
8375	463283,41	4222476,09	Картометрический метод	5,00	–
8376	463240,66	4222475,74	Картометрический метод	5,00	–
8377	463220,90	4222480,05	Картометрический метод	5,00	–
8378	463204,72	4222472,15	Картометрический метод	5,00	–
8379	463201,50	4222483,65	Картометрический метод	5,00	–
8380	463206,16	4222531,43	Картометрический метод	5,00	–
8381	463209,04	4222591,08	Картометрический метод	5,00	–
8382	463207,96	4222643,55	Картометрический метод	5,00	–
8383	463210,12	4222672,65	Картометрический метод	5,00	–
8384	463249,28	4222696,38	Картометрический метод	5,00	–
8385	463254,67	4222708,23	Картометрический метод	5,00	–
8386	463253,59	4222744,88	Картометрический метод	5,00	–
8387	463236,34	4222813,88	Картометрический метод	5,00	–
8388	463221,98	4222862,03	Картометрический метод	5,00	–
8389	463211,56	4222888,98	Картометрический метод	5,00	–
8390	463212,27	4222900,84	Картометрический метод	5,00	–
8391	463237,42	4222917,73	Картометрический метод	5,00	–
8392	463235,26	4222934,98	Картометрический метод	5,00	–
8393	463202,93	4222976,30	Картометрический метод	5,00	–
8394	463177,78	4223014,75	Картометрический метод	5,00	–
8395	463166,28	4223092,01	Картометрический метод	5,00	–
8396	463161,61	4223105,66	Картометрический метод	5,00	–
8397	463189,28	4223112,49	Картометрический метод	5,00	–
8398	463215,86	4223144,83	Картометрический метод	5,00	–
8399	463257,54	4223172,86	Картометрический метод	5,00	–
8400	463235,98	4223214,19	Картометрический метод	5,00	–
8401	463235,98	4223225,69	Картометрический метод	5,00	–
8402	463272,28	4223259,09	Картометрический метод	5,00	–
8403	463312,52	4223207,36	Картометрический метод	5,00	–

8404	463365,69	4223117,52	Картометрический метод	5,00	–
8405	463421,02	4223049,25	Картометрический метод	5,00	–
8406	463506,54	4223093,09	Картометрический метод	5,00	–
8407	463507,97	4223103,87	Картометрический метод	5,00	–
8408	463472,76	4223153,46	Картометрический метод	5,00	–
8409	463448,33	4223210,96	Картометрический метод	5,00	–
8410	463460,54	4223226,04	Картометрический метод	5,00	–
8411	463505,82	4223268,44	Картометрический метод	5,00	–
8412	463500,78	4223277,78	Картометрический метод	5,00	–
8413	463451,20	4223323,77	Картометрический метод	5,00	–
8414	463446,89	4223302,22	Картометрический метод	5,00	–
8415	463438,27	4223272,04	Картометрический метод	5,00	–
8416	463441,14	4223236,11	Картометрический метод	5,00	–
8417	463432,52	4223220,29	Картометрический метод	5,00	–
8418	463400,18	4223197,29	Картометрический метод	5,00	–
8419	463384,38	4223205,21	Картометрический метод	5,00	–
8420	463409,52	4223244,02	Картометрический метод	5,00	–
8421	463418,15	4223275,62	Картометрический метод	5,00	–
8422	463394,44	4223306,53	Картометрический метод	5,00	–
8423	463360,66	4223352,52	Картометрический метод	5,00	–
8424	463328,32	4223328,81	Картометрический метод	5,00	–
8425	463305,33	4223318,02	Картометрический метод	5,00	–
8426	463288,08	4223323,77	Картометрический метод	5,00	–
8427	463279,46	4223338,87	Картометрический метод	5,00	–
8428	463275,15	4223363,31	Картометрический метод	5,00	–
8429	463294,55	4223371,93	Картометрический метод	5,00	–
8430	463328,32	4223364,75	Картометрический метод	5,00	–
8431	463347,01	4223364,75	Картометрический метод	5,00	–
8432	463352,04	4223378,40	Картометрический метод	5,00	–
8433	463320,42	4223402,83	Картометрический метод	5,00	–
8434	463293,84	4223413,61	Картометрический метод	5,00	–
8435	463261,50	4223422,24	Картометрический метод	5,00	–
8436	463255,75	4223435,90	Картометрический метод	5,00	–
8437	463266,53	4223445,24	Картометрический метод	5,00	–
8438	463298,14	4223463,92	Картометрический метод	5,00	–

8439	463253,59	4223497,70	Картометрический метод	5,00	–
8440	463186,04	4223542,26	Картометрический метод	5,00	–
8441	463165,20	4223547,29	Картометрический метод	5,00	–
8442	463135,02	4223541,54	Картометрический метод	5,00	–
8003	463101,25	4223553,04	Картометрический метод	5,00	–
8443	463421,74	4222547,61	Картометрический метод	5,00	–
8444	463456,95	4222539,70	Картометрический метод	5,00	–
8445	463494,32	4222501,61	Картометрический метод	5,00	–
8446	463479,94	4222492,99	Картометрический метод	5,00	–
8447	463453,36	4222487,24	Картометрический метод	5,00	–
8448	463425,34	4222474,30	Картометрический метод	5,00	–
8449	463399,46	4222482,93	Картометрический метод	5,00	–
8450	463371,44	4222495,86	Картометрический метод	5,00	–
8451	463337,66	4222472,15	Картометрический метод	5,00	–
8452	463375,75	4222454,90	Картометрический метод	5,00	–
8453	463409,52	4222442,69	Картометрический метод	5,00	–
8454	463414,56	4222419,69	Картометрический метод	5,00	–
8455	463409,52	4222395,25	Картометрический метод	5,00	–
8456	463397,31	4222386,62	Картометрический метод	5,00	–
8457	463368,56	4222410,34	Картометрический метод	5,00	–
8458	463319,70	4222456,35	Картометрический метод	5,00	–
8459	463299,58	4222482,93	Картометрический метод	5,00	–
8460	463344,14	4222525,33	Картометрический метод	5,00	–
8461	463379,34	4222527,49	Картометрический метод	5,00	–
8462	463403,06	4222544,01	Картометрический метод	5,00	–
8443	463421,74	4222547,61	Картометрический метод	5,00	–
8463	463105,56	4222832,20	Картометрический метод	5,00	–
8464	463152,99	4222796,99	Картометрический метод	5,00	–
8465	463189,64	4222784,78	Картометрический метод	5,00	–
8466	463160,90	4222761,05	Картометрический метод	5,00	–
8467	463118,50	4222784,78	Картометрический метод	5,00	–
8468	463086,16	4222799,87	Картометрический метод	5,00	–
8469	463071,07	4222777,59	Картометрический метод	5,00	–
8470	463050,95	4222776,87	Картометрический метод	5,00	–

8471	463037,30	4222766,80	Картометрический метод	5,00	–
8472	463032,27	4222745,97	Картометрический метод	5,00	–
8473	463031,55	4222728,72	Картометрический метод	5,00	–
8474	463027,96	4222694,94	Картометрический метод	5,00	–
8475	463032,27	4222670,50	Картометрический метод	5,00	–
8476	463031,55	4222655,41	Картометрический метод	5,00	–
8477	463022,92	4222649,66	Картометрический метод	5,00	–
8478	463010,00	4222669,79	Картометрический метод	5,00	–
8479	463015,74	4222713,63	Картометрический метод	5,00	–
8480	463011,43	4222750,28	Картометрический метод	5,00	–
8481	463021,49	4222768,97	Картометрический метод	5,00	–
8482	463045,20	4222788,37	Картометрический метод	5,00	–
8483	463049,52	4222809,20	Картометрический метод	5,00	–
8484	463068,92	4222830,05	Картометрический метод	5,00	–
8463	463105,56	4222832,20	Картометрический метод	5,00	–
8485	463112,03	4222586,41	Картометрический метод	5,00	–
8486	463119,94	4222575,64	Картометрический метод	5,00	–
8487	463120,66	4222556,24	Картометрический метод	5,00	–
8488	463121,37	4222513,11	Картометрический метод	5,00	–
8489	463129,28	4222501,61	Картометрический метод	5,00	–
8490	463158,02	4222488,68	Картометрический метод	5,00	–
8491	463170,24	4222467,11	Картометрический метод	5,00	–
8492	463165,20	4222449,87	Картометрический метод	5,00	–
8493	463156,58	4222421,85	Картометрический метод	5,00	–
8494	463146,52	4222417,54	Картометрический метод	5,00	–
8495	463145,08	4222434,79	Картометрический метод	5,00	–
8496	463135,74	4222477,90	Картометрический метод	5,00	–
8497	463122,81	4222495,86	Картометрический метод	5,00	–
8498	463111,31	4222480,05	Картометрический метод	5,00	–
8499	463101,97	4222457,79	Картометрический метод	5,00	–
8500	463096,22	4222467,11	Картометрический метод	5,00	–
8501	463094,06	4222510,96	Картометрический метод	5,00	–
8502	463094,06	4222539,70	Картометрический метод	5,00	–
8503	463101,97	4222572,76	Картометрический метод	5,00	–
8485	463112,03	4222586,41	Картометрический метод	5,00	–

8504	462791,31	4227890,77	Картометрический метод	5,00	–
8505	462769,62	4227883,54	Картометрический метод	5,00	–
8506	462730,60	4227857,51	Картометрический метод	5,00	–
8507	462712,53	4227851,74	Картометрический метод	5,00	–
8508	462685,06	4227848,12	Картометрический метод	5,00	–
8509	462664,82	4227866,91	Картометрический метод	5,00	–
8510	462663,60	4227871,54	Картометрический метод	5,00	–
8511	462622,90	4227862,75	Картометрический метод	5,00	–
8512	462384,06	4227828,63	Картометрический метод	5,00	–
8513	462277,38	4227813,23	Картометрический метод	5,00	–
8514	462221,98	4227809,89	Картометрический метод	5,00	–
8515	462194,12	4227813,22	Картометрический метод	5,00	–
8516	462178,52	4227815,95	Картометрический метод	5,00	–
8517	462178,42	4227811,64	Картометрический метод	5,00	–
8518	462161,42	4227795,97	Картометрический метод	5,00	–
8519	462152,41	4227815,31	Картометрический метод	5,00	–
8520	462133,06	4227817,32	Картометрический метод	5,00	–
8521	462132,73	4227800,31	Картометрический метод	5,00	–
8522	462121,39	4227791,64	Картометрический метод	5,00	–
8523	462113,05	4227797,31	Картометрический метод	5,00	–
8524	462105,15	4227825,30	Картометрический метод	5,00	–
8525	462079,13	4227826,38	Картометрический метод	5,00	–
8526	462032,29	4227820,95	Картометрический метод	5,00	–
8527	461969,85	4227804,52	Картометрический метод	5,00	–
8528	461785,17	4227748,67	Картометрический метод	5,00	–
8529	461731,04	4227668,89	Картометрический метод	5,00	–
8530	461718,03	4227673,23	Картометрический метод	5,00	–
8531	461710,08	4227671,06	Картометрический метод	5,00	–
8532	461705,75	4227660,22	Картометрический метод	5,00	–
8533	461733,93	4227634,92	Картометрический метод	5,00	–
8534	461771,51	4227611,07	Картометрический метод	5,00	–
8535	461777,29	4227603,12	Картометрический метод	5,00	–
8536	461778,74	4227590,83	Картометрический метод	5,00	–
8537	461744,77	4227551,81	Картометрический метод	5,00	–
8538	461715,14	4227511,33	Картометрический метод	5,00	–

8539	461746,94	4227487,48	Картометрический метод	5,00	–
8540	461762,84	4227475,92	Картометрический метод	5,00	–
8541	461762,84	4227458,57	Картометрический метод	5,00	–
8542	461770,07	4227448,45	Картометрический метод	5,00	–
8543	461807,65	4227417,37	Картометрический метод	5,00	–
8544	461836,55	4227394,97	Картометрический метод	5,00	–
8545	461840,16	4227384,85	Картометрический метод	5,00	–
8546	461839,44	4227361,00	Картометрический метод	5,00	–
8547	461852,45	4227337,88	Картометрический метод	5,00	–
8548	461871,96	4227326,31	Картометрический метод	5,00	–
8549	461913,88	4227329,19	Картометрический метод	5,00	–
8550	461930,51	4227326,31	Картометрический метод	5,00	–
8551	461982,55	4227296,67	Картометрический метод	5,00	–
8552	462025,19	4227272,10	Картометрический метод	5,00	–
8553	462076,50	4227236,69	Картометрический метод	5,00	–
8554	462103,24	4227224,39	Картометрический метод	5,00	–
8555	462137,22	4227220,06	Картометрический метод	5,00	–
8556	462179,14	4227209,94	Картометрический метод	5,00	–
8557	462197,20	4227200,54	Картометрический метод	5,00	–
8558	462214,55	4227176,69	Картометрический метод	5,00	–
8559	462224,67	4227152,11	Картометрический метод	5,00	–
8560	462236,24	4227140,56	Картометрический метод	5,00	–
8561	462265,86	4227131,16	Картометрический метод	5,00	–
8562	462300,56	4227118,16	Картометрический метод	5,00	–
8563	462335,25	4227089,97	Картометрический метод	5,00	–
8564	462381,50	4227032,15	Картометрический метод	5,00	–
8565	462407,52	4226987,33	Картометрический метод	5,00	–
8566	462429,93	4226954,81	Картометрический метод	5,00	–
8567	462410,42	4226957,70	Картометрический метод	5,00	–
8568	462365,60	4226972,16	Картометрический метод	5,00	–
8569	462346,82	4226970,72	Картометрический метод	5,00	–
8570	462340,31	4226962,77	Картометрический метод	5,00	–
8571	462332,36	4226958,43	Картометрический метод	5,00	–
8572	462321,52	4226964,22	Картометрический метод	5,00	–
8573	462318,63	4226976,50	Картометрический метод	5,00	–



8574	462337,42	4227001,07	Картометрический метод	5,00	–
8575	462336,70	4227032,87	Картометрический метод	5,00	–
8576	462322,24	4227059,61	Картометрический метод	5,00	–
8577	462302,00	4227068,28	Картометрический метод	5,00	–
8578	462278,88	4227068,28	Картометрический метод	5,00	–
8579	462248,52	4227051,66	Картометрический метод	5,00	–
8580	462231,18	4227022,04	Картометрический метод	5,00	–
8581	462212,38	4226986,62	Картометрический метод	5,00	–
8582	462094,58	4227066,83	Картометрический метод	5,00	–
8583	462116,26	4227088,52	Картометрический метод	5,00	–
8584	462140,83	4227099,36	Картометрический метод	5,00	–
8585	462177,69	4227079,13	Картометрический метод	5,00	–
8586	462187,81	4227087,80	Картометрический метод	5,00	–
8587	462195,76	4227108,76	Картометрический метод	5,00	–
8588	462176,24	4227128,28	Картометрический метод	5,00	–
8589	462174,08	4227139,11	Картометрический метод	5,00	–
8590	462178,42	4227157,90	Картометрический метод	5,00	–
8591	462152,40	4227178,14	Картометрический метод	5,00	–
8592	462130,71	4227186,81	Картометрический метод	5,00	–
8593	462107,58	4227180,31	Картометрический метод	5,00	–
8594	462077,23	4227183,20	Картометрический метод	5,00	–
8595	461991,94	4227234,51	Картометрический метод	5,00	–
8596	461954,36	4227262,70	Картометрический метод	5,00	–
8597	461933,40	4227285,84	Картометрический метод	5,00	–
8598	461877,02	4227294,51	Картометрический метод	5,00	–
8599	461850,28	4227298,84	Картометрический метод	5,00	–
8600	461833,66	4227313,30	Картометрический метод	5,00	–
8601	461824,26	4227347,27	Картометрический метод	5,00	–
8602	461811,98	4227351,61	Картометрический метод	5,00	–
8603	461795,36	4227348,71	Картометрический метод	5,00	–
8604	461774,40	4227351,61	Картометрический метод	5,00	–
8605	461771,50	4227361,71	Картометрический метод	5,00	–
8606	461774,40	4227376,89	Картометрический метод	5,00	–
8607	461772,95	4227390,64	Картометрический метод	5,00	–
8608	461747,66	4227396,41	Картометрический метод	5,00	–

8609	461733,21	4227404,37	Картометрический метод	5,00	–
8610	461723,09	4227454,96	Картометрический метод	5,00	–
8611	461713,69	4227474,47	Картометрический метод	5,00	–
8612	461696,35	4227486,03	Картометрический метод	5,00	–
8613	461601,67	4227365,34	Картометрический метод	5,00	–
8614	461621,18	4227347,98	Картометрический метод	5,00	–
8615	461635,63	4227358,83	Картометрический метод	5,00	–
8616	461641,42	4227378,34	Картометрический метод	5,00	–
8617	461648,65	4227390,64	Картометрический метод	5,00	–
8618	461658,04	4227392,80	Картометрический метод	5,00	–
8619	461669,61	4227389,19	Картометрический метод	5,00	–
8620	461731,04	4227335,70	Картометрический метод	5,00	–
8621	461744,05	4227334,98	Картометрический метод	5,00	–
8622	461762,83	4227343,65	Картометрический метод	5,00	–
8623	461771,50	4227340,76	Картометрический метод	5,00	–
8624	461779,46	4227323,42	Картометрический метод	5,00	–
8625	461779,46	4227311,85	Картометрический метод	5,00	–
8626	461762,83	4227303,90	Картометрический метод	5,00	–
8627	461753,45	4227289,45	Картометрический метод	5,00	–
8628	461753,45	4227261,98	Картометрический метод	5,00	–
8629	461730,31	4227256,92	Картометрический метод	5,00	–
8630	461692,01	4227265,60	Картометрический метод	5,00	–
8631	461658,77	4227293,06	Картометрический метод	5,00	–
8632	461657,32	4227311,13	Картометрический метод	5,00	–
8633	461598,05	4227333,53	Картометрический метод	5,00	–
8634	461572,75	4227305,34	Картометрический метод	5,00	–
8635	461546,01	4227317,64	Картометрический метод	5,00	–
8636	461530,11	4227279,33	Картометрический метод	5,00	–
8637	461535,89	4227261,98	Картометрический метод	5,00	–
8638	461612,51	4227204,88	Картометрический метод	5,00	–
8639	461592,27	4227169,48	Картометрический метод	5,00	–
8640	461608,89	4227157,91	Картометрический метод	5,00	–
8641	461673,22	4227243,18	Картометрический метод	5,00	–
8642	461703,57	4227225,12	Картометрический метод	5,00	–
8643	461702,13	4227214,27	Картометрический метод	5,00	–

8644	461705,07	4227199,24	Картометрический метод	5,00	–
8645	461702,91	4227172,04	Картометрический метод	5,00	–
8646	461695,05	4227126,25	Картометрический метод	5,00	–
8647	461695,76	4227111,94	Картометрический метод	5,00	–
8648	461706,49	4227105,50	Картометрический метод	5,00	–
8649	461720,81	4227114,08	Картометрический метод	5,00	–
8650	461745,13	4227149,15	Картометрический метод	5,00	–
8651	461776,60	4227179,20	Картометрический метод	5,00	–
8652	461790,30	4227173,09	Картометрический метод	5,00	–
8653	461813,42	4227171,64	Картометрический метод	5,00	–
8654	461997,00	4227048,77	Картометрический метод	5,00	–
8655	461990,50	4227025,64	Картометрический метод	5,00	–
8656	461957,25	4226990,95	Картометрический метод	5,00	–
8657	461991,94	4226951,21	Картометрический метод	5,00	–
8658	462052,66	4227028,52	Картометрический метод	5,00	–
8659	462075,78	4227003,97	Картометрический метод	5,00	–
8660	462105,42	4226986,62	Картометрический метод	5,00	–
8661	462089,52	4226958,43	Картометрический метод	5,00	–
8662	462079,40	4226952,65	Картометрический метод	5,00	–
8663	462058,44	4226965,66	Картометрический метод	5,00	–
8664	462037,48	4226937,48	Картометрический метод	5,00	–
8665	462040,36	4226930,97	Картометрический метод	5,00	–
8666	462075,06	4226901,33	Картометрический метод	5,00	–
8667	462083,73	4226886,88	Картометрический метод	5,00	–
8668	462069,28	4226876,03	Картометрический метод	5,00	–
8669	462051,21	4226878,21	Картометрический метод	5,00	–
8670	461991,94	4226934,58	Картометрический метод	5,00	–
8671	461973,88	4226906,39	Картометрический метод	5,00	–
8672	461981,10	4226899,17	Картометрический метод	5,00	–
8673	461926,18	4226847,12	Картометрический метод	5,00	–
8674	461906,66	4226821,83	Картометрический метод	5,00	–
8675	461900,16	4226801,59	Картометрический метод	5,00	–
8676	461884,98	4226786,41	Картометрический метод	5,00	–
8677	461861,12	4226780,63	Картометрический метод	5,00	–
8678	461832,94	4226753,89	Картометрический метод	5,00	–

8679	461830,04	4226740,89	Картометрический метод	5,00	–
8680	461876,30	4226711,97	Картометрический метод	5,00	–
8681	461905,94	4226717,76	Картометрический метод	5,00	–
8682	461930,51	4226724,98	Картометрический метод	5,00	–
8683	461950,74	4226716,31	Картометрический метод	5,00	–
8684	461977,49	4226699,68	Картометрический метод	5,00	–
8685	462012,90	4226667,16	Картометрический метод	5,00	–
8686	462014,35	4226654,88	Картометрический метод	5,00	–
8687	462004,96	4226636,81	Картометрический метод	5,00	–
8688	461991,22	4226627,42	Картометрический метод	5,00	–
8689	461972,43	4226630,30	Картометрический метод	5,00	–
8690	461917,50	4226672,94	Картометрический метод	5,00	–
8691	461887,86	4226669,33	Картометрический метод	5,00	–
8692	461868,35	4226665,00	Картометрический метод	5,00	–
8693	461837,28	4226683,06	Картометрический метод	5,00	–
8694	461801,14	4226711,25	Картометрический метод	5,00	–
8695	461784,52	4226706,91	Картометрический метод	5,00	–
8696	461770,78	4226694,63	Картометрический метод	5,00	–
8697	461750,54	4226669,33	Картометрический метод	5,00	–
8698	461722,36	4226651,98	Картометрический метод	5,00	–
8699	461690,56	4226649,09	Картометрический метод	5,00	–
8700	461640,68	4226653,43	Картометрический метод	5,00	–
8701	461628,40	4226652,70	Картометрический метод	5,00	–
8702	461622,30	4226644,95	Картометрический метод	5,00	–
8703	461660,47	4226631,68	Картометрический метод	5,00	–
8704	461687,78	4226620,19	Картометрический метод	5,00	–
8705	461731,96	4226613,07	Картометрический метод	5,00	–
8706	461801,02	4226614,51	Картометрический метод	5,00	–
8707	461876,13	4226618,85	Картометрический метод	5,00	–
8708	461876,42	4226618,85	Картометрический метод	5,00	–
8709	461933,28	4226607,22	Картометрический метод	5,00	–
8710	461969,83	4226594,10	Картометрический метод	5,00	–
8711	461999,32	4226567,86	Картометрический метод	5,00	–
8712	462051,40	4226548,05	Картометрический метод	5,00	–
8713	462097,38	4226546,51	Картометрический метод	5,00	–

8714	462132,17	4226557,83	Картометрический метод	5,00	–
8715	462231,28	4226635,38	Картометрический метод	5,00	–
8716	462304,81	4226719,01	Картометрический метод	5,00	–
8717	462347,54	4226742,78	Картометрический метод	5,00	–
8718	462432,22	4226760,45	Картометрический метод	5,00	–
8719	462432,86	4226760,50	Картометрический метод	5,00	–
8720	462507,92	4226753,31	Картометрический метод	5,00	–
8721	462548,04	4226759,03	Картометрический метод	5,00	–
8722	462548,54	4226759,06	Картометрический метод	5,00	–
8723	462616,96	4226746,00	Картометрический метод	5,00	–
8724	462692,60	4226718,40	Картометрический метод	5,00	–
8725	462795,57	4226664,75	Картометрический метод	5,00	–
8726	462861,11	4226612,40	Картометрический метод	5,00	–
8727	462897,81	4226561,20	Картометрический метод	5,00	–
8728	462916,87	4226521,73	Картометрический метод	5,00	–
8729	462920,01	4226489,28	Картометрический метод	5,00	–
8730	462928,41	4226465,46	Картометрический метод	5,00	–
8731	462951,10	4226434,14	Картометрический метод	5,00	–
8732	462875,66	4226392,48	Картометрический метод	5,00	–
8733	462862,45	4226299,26	Картометрический метод	5,00	–
8734	462866,19	4226280,45	Картометрический метод	5,00	–
8735	462883,30	4226285,75	Картометрический метод	5,00	–
8736	462902,79	4226286,47	Картометрический метод	5,00	–
8737	462920,83	4226286,47	Картометрический метод	5,00	–
8738	462916,50	4226311,74	Картометрический метод	5,00	–
8739	462913,61	4226339,16	Картометрический метод	5,00	–
8740	462918,66	4226360,81	Картометрический метод	5,00	–
8741	462937,43	4226371,64	Картометрический метод	5,00	–
8742	462964,13	4226381,75	Картометрический метод	5,00	–
8743	462979,29	4226388,96	Картометрический метод	5,00	–
8744	462978,57	4226417,83	Картометрический метод	5,00	–
8745	462964,76	4226425,03	Картометрический метод	5,00	–
8746	462974,15	4226467,67	Картометрический метод	5,00	–
8747	462961,15	4226482,13	Картометрический метод	5,00	–
8748	462958,25	4226511,04	Картометрический метод	5,00	–

8749	462948,13	4226526,22	Картометрический метод	5,00	–
8750	462931,51	4226541,40	Картометрический метод	5,00	–
8751	462928,62	4226558,01	Картометрический метод	5,00	–
8752	462926,45	4226577,53	Картометрический метод	5,00	–
8753	462897,55	4226619,45	Картометрический метод	5,00	–
8754	462889,59	4226638,96	Картометрический метод	5,00	–
8755	462874,41	4226646,20	Картометрический метод	5,00	–
8756	462863,57	4226659,19	Картометрический метод	5,00	–
8757	462849,84	4226681,59	Картометрический метод	5,00	–
8758	462837,55	4226688,83	Картометрический метод	5,00	–
8759	462810,09	4226693,89	Картометрический метод	5,00	–
8760	462763,12	4226730,04	Картометрический метод	5,00	–
8761	462722,64	4226758,23	Картометрический метод	5,00	–
8762	462716,86	4226774,13	Картометрический метод	5,00	–
8763	462723,37	4226802,32	Картометрический метод	5,00	–
8764	462710,36	4226810,27	Картометрический метод	5,00	–
8765	462706,74	4226821,83	Картометрический метод	5,00	–
8766	462711,08	4226831,23	Картометрический метод	5,00	–
8767	462725,54	4226831,95	Картометрический метод	5,00	–
8768	462734,21	4226838,45	Картометрический метод	5,00	–
8769	462733,49	4226847,84	Картометрический метод	5,00	–
8770	462717,59	4226863,74	Картометрический метод	5,00	–
8771	462722,64	4226896,26	Картометрический метод	5,00	–
8772	462732,04	4226923,73	Картометрический метод	5,00	–
8773	462709,64	4226962,76	Картометрический метод	5,00	–
8774	462669,16	4227019,85	Картометрический метод	5,00	–
8775	462693,02	4227054,55	Картометрический метод	5,00	–
8776	462738,55	4227089,24	Картометрический метод	5,00	–
8777	462771,07	4227110,20	Картометрический метод	5,00	–
8778	462763,12	4227131,89	Картометрический метод	5,00	–
8779	462725,54	4227188,26	Картометрический метод	5,00	–
8780	462728,43	4227201,27	Картометрический метод	5,00	–
8781	462706,74	4227240,30	Картометрический метод	5,00	–
8782	462705,30	4227261,26	Картометрический метод	5,00	–
8783	462709,64	4227280,78	Картометрический метод	5,00	–

8784	462734,21	4227286,55	Картометрический метод	5,00	–
8785	462752,28	4227287,27	Картометрический метод	5,00	–
8786	462780,47	4227297,39	Картометрический метод	5,00	–
8787	462795,64	4227317,64	Картометрический метод	5,00	–
8788	462802,14	4227329,45	Картометрический метод	5,00	–
8789	462715,75	4227363,99	Картометрический метод	5,00	–
8790	462672,72	4227383,48	Картометрический метод	5,00	–
8791	462622,08	4227407,70	Картометрический метод	5,00	–
8792	462588,76	4227430,97	Картометрический метод	5,00	–
8793	462533,98	4227462,74	Картометрический метод	5,00	–
8794	462467,08	4227495,66	Картометрический метод	5,00	–
8795	462448,54	4227503,28	Картометрический метод	5,00	–
8796	462348,72	4227538,39	Картометрический метод	5,00	–
8797	462309,84	4227547,02	Картометрический метод	5,00	–
8798	462250,28	4227538,37	Картометрический метод	5,00	–
8799	462205,84	4227519,44	Картометрический метод	5,00	–
8800	462206,58	4227513,23	Картометрический метод	5,00	–
8801	462184,03	4227497,29	Картометрический метод	5,00	–
8802	462153,24	4227490,69	Картометрический метод	5,00	–
8803	462113,10	4227507,19	Картометрический метод	5,00	–
8804	462108,15	4227515,99	Картометрический метод	5,00	–
8805	462116,95	4227529,18	Картометрический метод	5,00	–
8806	462118,05	4227556,67	Картометрический метод	5,00	–
8807	462055,92	4227608,91	Картометрический метод	5,00	–
8808	462057,02	4227616,61	Картометрический метод	5,00	–
8809	462066,36	4227624,30	Картометрический метод	5,00	–
8810	462079,56	4227624,30	Картометрический метод	5,00	–
8811	462118,60	4227602,31	Картометрический метод	5,00	–
8812	462148,29	4227585,26	Картометрический метод	5,00	–
8813	462152,69	4227575,91	Картометрический метод	5,00	–
8814	462144,44	4227557,23	Картометрический метод	5,00	–
8815	462150,49	4227548,97	Картометрический метод	5,00	–
8816	462172,48	4227546,77	Картометрический метод	5,00	–
8817	462203,83	4227536,33	Картометрический метод	5,00	–
8818	462205,11	4227525,57	Картометрический метод	5,00	–

8819	462248,29	4227544,04	Картометрический метод	5,00	–
8820	462309,52	4227553,04	Картометрический метод	5,00	–
8821	462309,86	4227553,07	Картометрический метод	5,00	–
8822	462350,19	4227544,21	Картометрический метод	5,00	–
8823	462450,61	4227508,91	Картометрический метод	5,00	–
8824	462469,46	4227501,16	Картометрический метод	5,00	–
8825	462529,76	4227471,51	Картометрический метод	5,00	–
8826	462518,52	4227500,04	Картометрический метод	5,00	–
8827	462462,85	4227557,89	Картометрический метод	5,00	–
8828	462435,36	4227586,48	Картометрический метод	5,00	–
8829	462412,96	4227623,30	Картометрический метод	5,00	–
8830	462379,96	4227683,79	Картометрический метод	5,00	–
8831	462350,40	4227728,67	Картометрический метод	5,00	–
8832	462327,74	4227757,81	Картометрический метод	5,00	–
8833	462278,76	4227786,11	Картометрический метод	5,00	–
8834	462277,28	4227788,30	Картометрический метод	5,00	–
8835	462277,26	4227788,79	Картометрический метод	5,00	–
8836	462278,48	4227791,13	Картометрический метод	5,00	–
8837	462280,34	4227791,70	Картометрический метод	5,00	–
8838	462331,24	4227762,71	Картометрический метод	5,00	–
8839	462355,21	4227732,26	Картометрический метод	5,00	–
8840	462385,04	4227686,98	Картометрический метод	5,00	–
8841	462418,12	4227626,35	Картометрический метод	5,00	–
8842	462439,91	4227590,40	Картометрический метод	5,00	–
8843	462467,18	4227562,06	Картометрический метод	5,00	–
8844	462523,26	4227503,76	Картометрический метод	5,00	–
8845	462537,80	4227467,47	Картометрический метод	5,00	–
8846	462591,88	4227436,10	Картометрический метод	5,00	–
8847	462624,89	4227413,00	Картометрический метод	5,00	–
8848	462675,22	4227388,93	Картометрический метод	5,00	–
8849	462718,04	4227369,55	Картометрический метод	5,00	–
8850	462718,84	4227369,22	Картометрический метод	5,00	–
8851	462729,15	4227381,95	Картометрический метод	5,00	–
8852	462755,17	4227397,13	Картометрический метод	5,00	–
8853	462784,80	4227402,92	Картометрический метод	5,00	–



8854	462814,44	4227400,74	Картометрический метод	5,00	–
8855	462844,80	4227437,61	Картометрический метод	5,00	–
8856	462833,23	4227457,83	Картометрический метод	5,00	–
8857	462801,43	4227496,86	Картометрический метод	5,00	–
8858	462805,04	4227510,60	Картометрический метод	5,00	–
8859	462833,23	4227530,84	Картометрический метод	5,00	–
8860	462848,40	4227533,01	Картометрический метод	5,00	–
8861	462855,64	4227532,28	Картометрический метод	5,00	–
8862	462863,58	4227503,37	Картометрический метод	5,00	–
8863	462872,98	4227489,64	Картометрический метод	5,00	–
8864	462893,22	4227487,47	Картометрический метод	5,00	–
8865	462909,12	4227509,87	Картометрический метод	5,00	–
8866	462923,58	4227559,75	Картометрический метод	5,00	–
8867	462937,30	4227590,82	Картометрический метод	5,00	–
8868	462956,81	4227625,50	Картометрический метод	5,00	–
8869	462962,59	4227669,59	Картометрический метод	5,00	–
8870	462956,09	4227704,29	Картометрический метод	5,00	–
8871	462927,91	4227733,92	Картометрический метод	5,00	–
8872	462904,78	4227767,90	Картометрический метод	5,00	–
8873	462870,81	4227803,32	Картометрический метод	5,00	–
8874	462841,18	4227843,78	Картометрический метод	5,00	–
8875	462820,94	4227864,75	Картометрический метод	5,00	–
8876	462802,15	4227879,93	Картометрический метод	5,00	–
8504	462791,31	4227890,77	Картометрический метод	5,00	–
8877	462054,82	4227453,30	Картометрический метод	5,00	–
8878	462068,01	4227448,34	Картометрический метод	5,00	–
8879	462072,41	4227432,96	Картометрический метод	5,00	–
8880	462072,96	4227408,21	Картометрический метод	5,00	–
8881	462077,36	4227395,01	Картометрический метод	5,00	–
8882	462083,41	4227390,06	Картометрический метод	5,00	–
8883	462103,75	4227390,06	Картометрический метод	5,00	–
8884	462114,20	4227395,56	Картометрический метод	5,00	–
8885	462120,80	4227401,61	Картометрический метод	5,00	–
8886	462118,05	4227413,71	Картометрический метод	5,00	–
8887	462119,70	4227426,36	Картометрический метод	5,00	–

8888	462141,70	4227433,50	Картометрический метод	5,00	–
8889	462141,70	4227425,25	Картометрический метод	5,00	–
8890	462141,70	4227411,51	Картометрический метод	5,00	–
8891	462152,69	4227390,61	Картометрический метод	5,00	–
8892	462156,54	4227377,41	Картометрический метод	5,00	–
8893	462167,54	4227369,17	Картометрический метод	5,00	–
8894	462176,34	4227371,36	Картометрический метод	5,00	–
8895	462186,78	4227373,57	Картометрический метод	5,00	–
8896	462191,73	4227362,02	Картометрический метод	5,00	–
8897	462192,28	4227349,93	Картометрический метод	5,00	–
8898	462182,94	4227340,58	Картометрический метод	5,00	–
8899	462172,48	4227341,13	Картометрический метод	5,00	–
8900	462172,48	4227331,23	Картометрический метод	5,00	–
8901	462183,48	4227280,64	Картометрический метод	5,00	–
8902	462164,78	4227253,70	Картометрический метод	5,00	–
8903	462149,39	4227238,30	Картометрический метод	5,00	–
8904	462140,60	4227249,84	Картометрический метод	5,00	–
8905	462143,89	4227267,44	Картометрический метод	5,00	–
8906	462134,54	4227276,25	Картометрический метод	5,00	–
8907	462098,26	4227277,89	Картометрический метод	5,00	–
8908	462064,71	4227287,79	Картометрический метод	5,00	–
8909	462036,67	4227302,64	Картометрический метод	5,00	–
8910	462036,12	4227311,98	Картометрический метод	5,00	–
8911	462050,96	4227342,22	Картометрический метод	5,00	–
8912	462045,46	4227348,82	Картометрический метод	5,00	–
8913	462035,02	4227346,63	Картометрический метод	5,00	–
8914	462017,42	4227330,68	Картометрический метод	5,00	–
8915	461995,98	4227337,83	Картометрический метод	5,00	–
8916	461982,24	4227355,42	Картометрический метод	5,00	–
8917	461992,68	4227377,96	Картометрический метод	5,00	–
8918	462006,98	4227382,37	Картометрический метод	5,00	–
8919	462025,12	4227380,71	Картометрический метод	5,00	–
8920	462052,62	4227361,47	Картометрический метод	5,00	–
8921	462064,71	4227360,92	Картометрический метод	5,00	–
8922	462064,16	4227373,57	Картометрический метод	5,00	–

8923	462048,22	4227437,35	Картометрический метод	5,00	–
8924	462048,22	4227450,00	Картометрический метод	5,00	–
8877	462054,82	4227453,30	Картометрический метод	5,00	–
8925	462238,58	4226888,55	Картометрический метод	5,00	–
8926	462293,16	4226850,93	Картометрический метод	5,00	–
8927	462327,83	4226814,05	Картометрический метод	5,00	–
8928	462273,98	4226755,78	Картометрический метод	5,00	–
8929	462248,90	4226772,00	Картометрический метод	5,00	–
8930	462201,70	4226724,78	Картометрический метод	5,00	–
8931	462174,40	4226750,61	Картометрический метод	5,00	–
8932	462188,42	4226764,62	Картометрический метод	5,00	–
8933	462156,70	4226800,03	Картометрический метод	5,00	–
8925	462238,58	4226888,55	Картометрический метод	5,00	–
8934	462442,90	4227149,67	Картометрический метод	5,00	–
8935	462489,38	4227114,26	Картометрический метод	5,00	–
8936	462439,22	4227054,50	Картометрический метод	5,00	–
8937	462420,78	4227041,23	Картометрический метод	5,00	–
8938	462393,48	4227069,26	Картометрический метод	5,00	–
8939	462362,50	4227106,89	Картометрический метод	5,00	–
8934	462442,90	4227149,67	Картометрический метод	5,00	–
8940	462398,64	4227316,37	Картометрический метод	5,00	–
8941	462419,30	4227306,78	Картометрический метод	5,00	–
8942	462424,46	4227293,51	Картометрический метод	5,00	–
8943	462396,43	4227261,79	Картометрический метод	5,00	–
8944	462371,35	4227226,38	Картометрический метод	5,00	–
8945	462341,11	4227243,35	Картометрический метод	5,00	–
8940	462398,64	4227316,37	Картометрический метод	5,00	–
8946	466608,11	4229415,28	Картометрический метод	5,00	–
8947	466594,55	4229393,41	Картометрический метод	5,00	–
8948	466592,99	4229385,18	Картометрический метод	5,00	–
8949	466601,38	4229362,93	Картометрический метод	5,00	–
8950	466595,70	4229347,66	Картометрический метод	5,00	–
8951	466607,32	4229323,03	Картометрический метод	5,00	–

8952	466603,02	4229304,68	Картометрический метод	5,00	–
8953	466626,26	4229255,42	Картометрический метод	5,00	–
8954	466600,07	4229219,28	Картометрический метод	5,00	–
8955	466587,19	4229211,89	Картометрический метод	5,00	–
8956	466570,74	4229216,26	Картометрический метод	5,00	–
8957	466566,35	4229232,38	Картометрический метод	5,00	–
8958	466583,75	4229300,78	Картометрический метод	5,00	–
8959	466586,11	4229335,99	Картометрический метод	5,00	–
8960	466545,31	4229401,52	Картометрический метод	5,00	–
8961	466504,70	4229397,42	Картометрический метод	5,00	–
8962	466459,96	4229386,88	Картометрический метод	5,00	–
8963	466421,25	4229366,57	Картометрический метод	5,00	–
8964	466403,59	4229369,00	Картометрический метод	5,00	–
8965	466372,72	4229372,81	Картометрический метод	5,00	–
8966	466347,78	4229368,70	Картометрический метод	5,00	–
8967	466331,75	4229361,81	Картометрический метод	5,00	–
8968	466325,25	4229351,54	Картометрический метод	5,00	–
8969	466324,43	4229324,54	Картометрический метод	5,00	–
8970	466318,93	4229320,54	Картометрический метод	5,00	–
8971	466307,64	4229320,71	Картометрический метод	5,00	–
8972	466291,56	4229347,06	Картометрический метод	5,00	–
8973	466269,65	4229362,53	Картометрический метод	5,00	–
8974	466251,05	4229356,76	Картометрический метод	5,00	–
8975	466235,15	4229346,73	Картометрический метод	5,00	–
8976	466229,37	4229333,96	Картометрический метод	5,00	–
8977	466220,90	4229326,12	Картометрический метод	5,00	–
8978	466212,11	4229326,42	Картометрический метод	5,00	–
8979	466200,52	4229349,77	Картометрический метод	5,00	–
8980	466191,90	4229361,98	Картометрический метод	5,00	–
8981	466174,94	4229362,59	Картометрический метод	5,00	–
8982	466153,21	4229356,71	Картометрический метод	5,00	–
8983	466127,42	4229343,16	Картометрический метод	5,00	–
8984	466100,86	4229349,01	Картометрический метод	5,00	–
8985	466077,70	4229363,80	Картометрический метод	5,00	–
8986	466034,05	4229357,06	Картометрический метод	5,00	–

8987	466010,85	4229356,79	Картометрический метод	5,00	–
8988	465915,46	4229358,70	Картометрический метод	5,00	–
8989	465895,99	4229359,20	Картометрический метод	5,00	–
8990	465916,83	4229323,64	Картометрический метод	5,00	–
8991	465902,17	4229329,95	Картометрический метод	5,00	–
8992	465873,85	4229348,31	Картометрический метод	5,00	–
8993	465858,34	4229343,93	Картометрический метод	5,00	–
8994	465852,71	4229327,40	Картометрический метод	5,00	–
8995	465828,53	4229304,50	Картометрический метод	5,00	–
8996	465822,10	4229276,67	Картометрический метод	5,00	–
8997	465823,94	4229245,40	Картометрический метод	5,00	–
8998	465828,07	4229235,52	Картометрический метод	5,00	–
8999	465846,34	4229217,41	Картометрический метод	5,00	–
9000	465861,81	4229206,71	Картометрический метод	5,00	–
9001	465863,36	4229199,25	Картометрический метод	5,00	–
9002	465860,94	4229180,97	Картометрический метод	5,00	–
9003	465857,09	4229150,73	Картометрический метод	5,00	–
9004	465854,29	4229126,17	Картометрический метод	5,00	–
9005	465846,12	4229110,79	Картометрический метод	5,00	–
9006	465839,83	4229111,16	Картометрический метод	5,00	–
9007	465837,03	4229118,59	Картометрический метод	5,00	–
9008	465841,40	4229151,37	Картометрический метод	5,00	–
9009	465835,82	4229165,58	Картометрический метод	5,00	–
9010	465818,50	4229175,57	Картометрический метод	5,00	–
9011	465811,78	4229187,22	Картометрический метод	5,00	–
9012	465814,90	4229203,64	Картометрический метод	5,00	–
9013	465813,79	4229232,46	Картометрический метод	5,00	–
9014	465799,39	4229247,55	Картометрический метод	5,00	–
9015	465788,57	4229251,53	Картометрический метод	5,00	–
9016	465777,37	4229232,90	Картометрический метод	5,00	–
9017	465767,93	4229201,80	Картометрический метод	5,00	–
9018	465766,73	4229168,53	Картометрический метод	5,00	–
9019	465772,91	4229154,96	Картометрический метод	5,00	–
9020	465793,81	4229133,19	Картометрический метод	5,00	–
9021	465813,19	4229102,61	Картометрический метод	5,00	–

9022	465821,52	4229082,22	Картометрический метод	5,00	–
9023	465821,55	4229065,31	Картометрический метод	5,00	–
9024	465812,15	4229049,23	Картометрический метод	5,00	–
9025	465790,19	4229033,34	Картометрический метод	5,00	–
9026	465776,51	4229030,30	Картометрический метод	5,00	–
9027	465769,39	4229036,28	Картометрический метод	5,00	–
9028	465764,40	4229051,15	Картометрический метод	5,00	–
9029	465774,45	4229082,91	Картометрический метод	5,00	–
9030	465779,89	4229104,43	Картометрический метод	5,00	–
9031	465774,49	4229114,25	Картометрический метод	5,00	–
9032	465758,21	4229129,31	Картометрический метод	5,00	–
9033	465748,77	4229146,50	Картометрический метод	5,00	–
9034	465748,60	4229183,48	Картометрический метод	5,00	–
9035	465749,33	4229212,37	Картометрический метод	5,00	–
9036	465744,65	4229219,70	Картометрический метод	5,00	–
9037	465736,41	4229222,51	Картометрический метод	5,00	–
9038	465726,40	4229221,49	Картометрический метод	5,00	–
9039	465721,14	4229211,89	Картометрический метод	5,00	–
9040	465714,05	4229168,34	Картометрический метод	5,00	–
9041	465711,35	4229124,97	Картометрический метод	5,00	–
9042	465694,75	4229100,47	Картометрический метод	5,00	–
9043	465665,11	4229073,00	Картометрический метод	5,00	–
9044	465647,24	4229048,45	Картометрический метод	5,00	–
9045	465632,58	4229022,18	Картометрический метод	5,00	–
9046	465628,43	4229000,06	Картометрический метод	5,00	–
9047	465620,07	4228989,07	Картометрический метод	5,00	–
9048	465610,63	4228989,94	Картометрический метод	5,00	–
9049	465607,36	4229009,28	Картометрический метод	5,00	–
9050	465623,85	4229036,88	Картометрический метод	5,00	–
9051	465620,39	4229045,52	Картометрический метод	5,00	–
9052	465606,45	4229048,75	Картометрический метод	5,00	–
9053	465583,47	4229042,82	Картометрический метод	5,00	–
9054	465549,43	4229031,45	Картометрический метод	5,00	–
9055	465518,24	4229011,44	Картометрический метод	5,00	–
9056	465490,03	4228978,98	Картометрический метод	5,00	–

9057	465476,04	4228935,78	Картометрический метод	5,00	–
9058	465457,57	4228926,93	Картометрический метод	5,00	–
9059	465443,46	4228935,15	Картометрический метод	5,00	–
9060	465424,17	4228930,62	Картометрический метод	5,00	–
9061	465389,20	4228911,67	Картометрический метод	5,00	–
9062	465356,71	4228891,60	Картометрический метод	5,00	–
9063	465347,61	4228867,43	Картометрический метод	5,00	–
9064	465348,85	4228862,30	Картометрический метод	5,00	–
9065	465356,60	4228830,15	Картометрический метод	5,00	–
9066	465375,23	4228803,28	Картометрический метод	5,00	–
9067	465413,02	4228766,49	Картометрический метод	5,00	–
9068	465427,33	4228753,28	Картометрический метод	5,00	–
9069	465425,50	4228747,54	Картометрический метод	5,00	–
9070	465404,43	4228681,52	Картометрический метод	5,00	–
9071	465383,53	4228622,36	Картометрический метод	5,00	–
9072	465411,81	4228588,38	Картометрический метод	5,00	–
9073	465429,51	4228568,99	Картометрический метод	5,00	–
9074	465448,09	4228574,73	Картометрический метод	5,00	–
9075	465462,67	4228570,90	Картометрический метод	5,00	–
9076	465484,73	4228552,34	Картометрический метод	5,00	–
9077	465505,61	4228547,53	Картометрический метод	5,00	–
9078	465538,32	4228560,70	Картометрический метод	5,00	–
9079	465551,01	4228557,44	Картометрический метод	5,00	–
9080	465564,66	4228544,78	Картометрический метод	5,00	–
9081	465565,58	4228521,00	Картометрический метод	5,00	–
9082	465566,44	4228499,09	Картометрический метод	5,00	–
9083	465574,35	4228489,36	Картометрический метод	5,00	–
9084	465607,55	4228474,36	Картометрический метод	5,00	–
9085	465624,47	4228475,01	Картометрический метод	5,00	–
9086	465657,46	4228497,00	Картометрический метод	5,00	–
9087	465680,19	4228509,18	Картометрический метод	5,00	–
9088	465701,21	4228500,59	Картометрический метод	5,00	–
9089	465718,79	4228484,34	Картометрический метод	5,00	–
9090	465727,61	4228483,43	Картометрический метод	5,00	–
9091	465732,96	4228490,55	Картометрический метод	5,00	–

9092	465731,10	4228506,14	Картометрический метод	5,00	–
9093	465714,17	4228570,71	Картометрический метод	5,00	–
9094	465696,43	4228687,90	Картометрический метод	5,00	–
9095	465686,39	4228768,39	Картометрический метод	5,00	–
9096	465661,63	4228823,87	Картометрический метод	5,00	–
9097	465658,30	4228845,06	Картометрический метод	5,00	–
9098	465670,87	4228860,61	Картометрический метод	5,00	–
9099	465708,23	4228883,40	Картометрический метод	5,00	–
9100	465756,22	4228923,52	Картометрический метод	5,00	–
9101	465809,03	4228984,55	Картометрический метод	5,00	–
9102	465829,36	4229026,10	Картометрический метод	5,00	–
9103	465840,83	4229037,20	Картометрический метод	5,00	–
9104	465867,85	4229035,78	Картометрический метод	5,00	–
9105	465878,41	4229038,67	Картометрический метод	5,00	–
9106	465892,41	4229065,55	Картометрический метод	5,00	–
9107	465910,74	4229093,89	Картометрический метод	5,00	–
9108	465932,63	4229095,35	Картометрический метод	5,00	–
9109	465968,54	4229075,44	Картометрический метод	5,00	–
9110	465972,68	4229065,57	Картометрический метод	5,00	–
9111	465969,23	4229057,26	Картометрический метод	5,00	–
9112	465942,71	4229062,50	Картометрический метод	5,00	–
9113	465925,62	4229066,24	Картометрический метод	5,00	–
9114	465916,44	4229060,22	Картометрический метод	5,00	–
9115	465913,05	4229050,69	Картометрический метод	5,00	–
9116	465914,22	4229036,94	Картометрический метод	5,00	–
9117	465951,59	4228963,14	Картометрический метод	5,00	–
9118	465965,29	4228933,56	Картометрический метод	5,00	–
9119	465972,99	4228928,87	Картометрический метод	5,00	–
9120	465975,29	4228902,00	Картометрический метод	5,00	–
9121	465987,32	4228899,31	Картометрический метод	5,00	–
9122	466002,93	4228901,18	Картометрический метод	5,00	–
9123	466009,03	4228889,51	Картометрический метод	5,00	–
9124	466010,96	4228855,71	Картометрический метод	5,00	–
9125	466006,84	4228832,96	Картометрический метод	5,00	–
9126	466000,33	4228823,32	Картометрический метод	5,00	–



9127	465977,22	4228820,53	Картометрический метод	5,00	–
9128	465962,40	4228766,65	Картометрический метод	5,00	–
9129	465938,38	4228706,77	Картометрический метод	5,00	–
9130	465947,87	4228672,64	Картометрический метод	5,00	–
9131	465952,89	4228656,54	Картометрический метод	5,00	–
9132	465974,55	4228647,97	Картометрический метод	5,00	–
9133	465971,57	4228627,78	Картометрический метод	5,00	–
9134	465954,37	4228618,36	Картометрический метод	5,00	–
9135	465927,05	4228611,64	Картометрический метод	5,00	–
9136	465915,40	4228604,92	Картометрический метод	5,00	–
9137	465871,68	4228551,75	Картометрический метод	5,00	–
9138	465868,45	4228522,16	Картометрический метод	5,00	–
9139	465901,43	4228512,80	Картометрический метод	5,00	–
9140	465957,39	4228509,35	Картометрический метод	5,00	–
9141	465987,49	4228492,96	Картометрический метод	5,00	–
9142	466008,69	4228496,30	Картометрический метод	5,00	–
9143	466031,28	4228511,63	Картометрический метод	5,00	–
9144	466053,07	4228499,92	Картометрический метод	5,00	–
9145	466074,63	4228477,58	Картометрический метод	5,00	–
9146	466071,81	4228453,60	Картометрический метод	5,00	–
9147	466057,11	4228428,58	Картометрический метод	5,00	–
9148	466053,26	4228414,65	Картометрический метод	5,00	–
9149	466055,53	4228404,69	Картометрический метод	5,00	–
9150	466074,76	4228410,44	Картометрический метод	5,00	–
9151	466103,79	4228421,61	Картометрический метод	5,00	–
9152	466124,32	4228425,56	Картометрический метод	5,00	–
9153	466130,14	4228420,77	Картометрический метод	5,00	–
9154	466237,14	4228459,45	Картометрический метод	5,00	–
9155	466237,59	4228480,17	Картометрический метод	5,00	–
9156	466211,17	4228562,54	Картометрический метод	5,00	–
9157	466226,81	4228579,44	Картометрический метод	5,00	–
9158	466255,32	4228588,07	Картометрический метод	5,00	–
9159	466273,02	4228600,70	Картометрический метод	5,00	–
9160	466274,25	4228617,67	Картометрический метод	5,00	–
9161	466267,12	4228639,34	Картометрический метод	5,00	–

9162	466273,62	4228649,63	Картометрический метод	5,00	–
9163	466287,48	4228663,96	Картометрический метод	5,00	–
9164	466303,50	4228671,49	Картометрический метод	5,00	–
9165	466340,90	4228693,02	Картометрический метод	5,00	–
9166	466363,22	4228700,17	Картометрический метод	5,00	–
9167	466369,04	4228695,36	Картометрический метод	5,00	–
9168	466366,18	4228688,38	Картометрический метод	5,00	–
9169	466336,36	4228664,64	Картометрический метод	5,00	–
9170	466370,42	4228644,01	Картометрический метод	5,00	–
9171	466417,18	4228618,85	Картометрический метод	5,00	–
9172	466442,42	4228614,83	Картометрический метод	5,00	–
9173	466496,04	4228638,90	Картометрический метод	5,00	–
9174	466529,78	4228658,39	Картометрический метод	5,00	–
9175	466535,54	4228671,13	Картометрический метод	5,00	–
9176	466534,21	4228689,30	Картометрический метод	5,00	–
9177	466514,78	4228721,12	Картометрический метод	5,00	–
9178	466501,77	4228749,47	Картометрический метод	5,00	–
9179	466504,06	4228770,90	Картометрический метод	5,00	–
9180	466530,34	4228788,86	Картометрический метод	5,00	–
9181	466554,72	4228790,42	Картометрический метод	5,00	–
9182	466574,04	4228777,38	Картометрический метод	5,00	–
9183	466582,44	4228755,15	Картометрический метод	5,00	–
9184	466611,78	4228742,49	Картометрический метод	5,00	–
9185	466636,90	4228741,59	Картометрический метод	5,00	–
9186	466648,08	4228744,54	Картометрический метод	5,00	–
9187	466662,42	4228762,64	Картометрический метод	5,00	–
9188	466666,68	4228782,27	Картометрический метод	5,00	–
9189	466662,66	4228804,68	Картометрический метод	5,00	–
9190	466651,07	4228828,68	Картометрический метод	5,00	–
9191	466618,84	4228866,94	Картометрический метод	5,00	–
9192	466569,32	4228914,53	Картометрический метод	5,00	–
9193	466543,10	4228943,63	Картометрический метод	5,00	–
9194	466537,68	4228970,38	Картометрический метод	5,00	–
9195	466553,25	4228972,88	Картометрический метод	5,00	–
9196	466567,44	4228962,76	Картометрический метод	5,00	–

9197	466642,82	4228895,46	Картометрический метод	5,00	–
9198	466702,54	4228843,88	Картометрический метод	5,00	–
9199	466721,16	4228816,38	Картометрический метод	5,00	–
9200	466720,11	4228795,01	Картометрический метод	5,00	–
9201	466690,44	4228767,53	Картометрический метод	5,00	–
9202	466679,69	4228753,92	Картометрический метод	5,00	–
9203	466681,11	4228733,90	Картометрический метод	5,00	–
9204	466695,86	4228709,42	Картометрический метод	5,00	–
9205	466717,06	4228696,42	Картометрический метод	5,00	–
9206	466747,02	4228716,42	Картометрический метод	5,00	–
9207	466760,95	4228712,56	Картометрический метод	5,00	–
9208	466767,78	4228698,40	Картометрический метод	5,00	–
9209	466807,29	4228714,39	Картометрический метод	5,00	–
9210	466857,93	4228734,54	Картометрический метод	5,00	–
9211	466905,02	4228749,55	Картометрический метод	5,00	–
9212	466953,33	4228764,62	Картометрический метод	5,00	–
9213	466995,54	4228776,30	Картометрический метод	5,00	–
9214	467043,50	4228784,44	Картометрический метод	5,00	–
9215	467055,37	4228785,54	Картометрический метод	5,00	–
9216	467074,82	4228801,35	Картометрический метод	5,00	–
9217	467100,12	4228811,76	Картометрический метод	5,00	–
9218	467127,49	4228817,84	Картометрический метод	5,00	–
9219	467139,13	4228824,56	Картометрический метод	5,00	–
9220	467164,70	4228812,39	Картометрический метод	5,00	–
9221	467184,61	4228816,30	Картометрический метод	5,00	–
9222	467200,55	4228825,70	Картометрический метод	5,00	–
9223	467191,31	4228869,26	Картометрический метод	5,00	–
9224	467186,31	4228885,35	Картометрический метод	5,00	–
9225	467170,99	4228892,27	Картометрический метод	5,00	–
9226	467164,09	4228908,32	Картометрический метод	5,00	–
9227	467166,31	4228931,60	Картометрический метод	5,00	–
9228	467179,41	4228949,67	Картометрический метод	5,00	–
9229	467179,72	4228989,84	Картометрический метод	5,00	–
9230	467174,71	4229021,62	Картометрический метод	5,00	–
9231	467156,79	4228998,96	Картометрический метод	5,00	–

9232	467149,60	4228990,51	Картометрический метод	5,00	–
9233	467143,31	4228990,91	Картометрический метод	5,00	–
9234	467137,61	4229008,26	Картометрический метод	5,00	–
9235	467136,83	4229028,29	Картометрический метод	5,00	–
9236	467139,02	4229052,21	Картометрический метод	5,00	–
9237	467129,77	4229080,68	Картометрический метод	5,00	–
9238	467125,97	4229097,46	Картометрический метод	5,00	–
9239	467123,43	4229114,31	Картометрический метод	5,00	–
9240	467129,45	4229137,11	Картометрический метод	5,00	–
9241	467121,19	4229155,62	Картометрический метод	5,00	–
9242	467090,70	4229165,70	Картометрический метод	5,00	–
9243	467061,86	4229165,85	Картометрический метод	5,00	–
9244	466975,52	4229160,57	Картометрический метод	5,00	–
9245	466951,37	4229152,72	Картометрический метод	5,00	–
9246	466909,40	4229119,13	Картометрический метод	5,00	–
9247	466886,15	4229088,09	Картометрический метод	5,00	–
9248	466886,56	4229061,79	Картометрический метод	5,00	–
9249	466884,03	4229046,00	Картометрический метод	5,00	–
9250	466877,49	4229036,95	Картометрический метод	5,00	–
9251	466857,95	4229039,35	Картометрический метод	5,00	–
9252	466842,46	4229034,96	Картометрический метод	5,00	–
9253	466830,26	4229025,74	Картометрический метод	5,00	–
9254	466828,56	4229004,95	Картометрический метод	5,00	–
9255	466822,75	4228993,43	Картометрический метод	5,00	–
9256	466791,28	4228980,28	Картометрический метод	5,00	–
9257	466758,62	4228980,90	Картометрический метод	5,00	–
9258	466732,56	4228990,51	Картометрический метод	5,00	–
9259	466706,64	4229027,77	Картометрический метод	5,00	–
9260	466697,21	4229044,33	Картометрический метод	5,00	–
9261	466646,65	4229070,59	Картометрический метод	5,00	–
9262	466601,76	4229079,49	Картометрический метод	5,00	–
9263	466571,14	4229092,72	Картометрический метод	5,00	–
9264	466572,67	4229117,86	Картометрический метод	5,00	–
9265	466583,72	4229124,56	Картометрический метод	5,00	–
9266	466604,14	4229115,33	Картометрический метод	5,00	–

9267	466649,92	4229083,25	Картометрический метод	5,00	–
9268	466679,54	4229079,42	Картометрический метод	5,00	–
9269	466697,90	4229058,80	Картометрический метод	5,00	–
9270	466707,62	4229051,00	Картометрический метод	5,00	–
9271	466731,97	4229053,84	Картометрический метод	5,00	–
9272	466762,86	4229065,72	Картометрический метод	5,00	–
9273	466778,46	4229083,87	Картометрический метод	5,00	–
9274	466774,84	4229111,96	Картометрический метод	5,00	–
9275	466778,27	4229136,56	Картометрический метод	5,00	–
9276	466776,74	4229144,01	Картометрический метод	5,00	–
9277	466765,74	4229152,40	Картометрический метод	5,00	–
9278	466768,51	4229162,52	Картометрический метод	5,00	–
9279	466810,57	4229176,73	Картометрический метод	5,00	–
9280	466819,32	4229194,00	Картометрический метод	5,00	–
9281	466815,64	4229223,95	Картометрический метод	5,00	–
9282	466820,39	4229263,00	Картометрический метод	5,00	–
9283	466813,62	4229291,59	Картометрический метод	5,00	–
9284	466786,92	4229316,88	Картометрический метод	5,00	–
9285	466791,40	4229346,53	Картометрический метод	5,00	–
9286	466769,04	4229373,24	Картометрический метод	5,00	–
9287	466752,38	4229398,96	Картометрический метод	5,00	–
9288	466747,54	4229410,04	Картометрический метод	5,00	–
9289	466702,32	4229412,01	Картометрический метод	5,00	–
9290	466653,90	4229415,17	Картометрический метод	5,00	–
8946	466608,11	4229415,28	Картометрический метод	5,00	–
9291	462402,10	4223405,40	Картометрический метод	5,00	–
9292	462393,23	4223389,02	Картометрический метод	5,00	–
9293	462362,60	4223366,50	Картометрический метод	5,00	–
9294	462332,36	4223354,23	Картометрический метод	5,00	–
9295	462309,52	4223332,15	Картометрический метод	5,00	–
9296	462300,41	4223318,49	Картометрический метод	5,00	–
9297	462293,23	4223303,92	Картометрический метод	5,00	–
9298	462314,29	4223295,21	Картометрический метод	5,00	–
9299	462347,56	4223255,87	Картометрический метод	5,00	–
9300	462398,98	4223199,41	Картометрический метод	5,00	–

9301	462446,37	4223145,96	Картометрический метод	5,00	–
9302	462466,53	4223121,76	Картометрический метод	5,00	–
9303	462471,57	4223069,32	Картометрический метод	5,00	–
9304	462432,25	4223101,59	Картометрический метод	5,00	–
9305	462394,95	4223149,99	Картометрический метод	5,00	–
9306	462347,56	4223192,35	Картометрический метод	5,00	–
9307	462318,33	4223232,68	Картометрический метод	5,00	–
9308	462300,17	4223255,87	Картометрический метод	5,00	–
9309	462282,03	4223251,84	Картометрический метод	5,00	–
9310	462228,59	4223221,59	Картометрический метод	5,00	–
9311	462199,36	4223202,43	Картометрический метод	5,00	–
9312	462162,05	4223190,34	Картометрический метод	5,00	–
9313	462142,90	4223184,29	Картометрический метод	5,00	–
9314	462136,85	4223170,17	Картометрический метод	5,00	–
9315	462195,33	4223073,36	Картометрический метод	5,00	–
9316	462237,67	4222993,69	Картометрический метод	5,00	–
9317	462265,90	4222968,48	Картометрический метод	5,00	–
9318	462265,90	4222948,31	Картометрический метод	5,00	–
9319	462245,73	4222931,16	Картометрический метод	5,00	–
9320	462225,57	4222911,00	Картометрический метод	5,00	–
9321	462221,54	4222902,93	Картометрический метод	5,00	–
9322	462239,69	4222869,65	Картометрический метод	5,00	–
9323	462246,75	4222846,45	Картометрический метод	5,00	–
9324	462237,67	4222834,35	Картометрический метод	5,00	–
9325	462192,30	4222809,16	Картометрический метод	5,00	–
9326	462172,14	4222796,05	Картометрический метод	5,00	–
9327	462165,08	4222784,95	Картометрический метод	5,00	–
9328	462172,14	4222770,84	Картометрический метод	5,00	–
9329	462216,49	4222703,26	Картометрический метод	5,00	–
9330	462226,58	4222678,06	Картометрический метод	5,00	–
9331	462217,51	4222662,93	Картометрический метод	5,00	–
9332	462213,47	4222657,88	Картометрический метод	5,00	–
9333	462273,97	4222546,96	Картометрический метод	5,00	–
9334	462295,13	4222512,67	Картометрический метод	5,00	–
9335	462314,79	4222484,10	Картометрический метод	5,00	–

9336	462283,03	4222440,06	Картометрический метод	5,00	–
9337	462269,93	4222447,12	Картометрический метод	5,00	–
9338	462259,85	4222447,12	Картометрический метод	5,00	–
9339	462225,57	4222393,67	Картометрический метод	5,00	–
9340	462182,22	4222382,59	Картометрический метод	5,00	–
9341	462105,60	4222360,39	Картометрический метод	5,00	–
9342	462085,43	4222362,41	Картометрический метод	5,00	–
9343	462069,30	4222380,56	Картометрический метод	5,00	–
9344	462053,17	4222385,61	Картометрический метод	5,00	–
9345	462030,99	4222378,55	Картометрический метод	5,00	–
9346	462024,95	4222366,45	Картометрический метод	5,00	–
9347	462027,97	4222354,34	Картометрический метод	5,00	–
9348	462010,83	4222324,10	Картометрический метод	5,00	–
9349	461967,47	4222294,85	Картометрический метод	5,00	–
9350	461945,29	4222284,78	Картометрический метод	5,00	–
9351	461949,33	4222258,56	Картометрический метод	5,00	–
9352	461935,21	4222235,36	Картометрический метод	5,00	–
9353	461907,99	4222230,31	Картометрический метод	5,00	–
9354	461856,57	4222237,37	Картометрический метод	5,00	–
9355	461829,35	4222245,45	Картометрический метод	5,00	–
9356	461753,75	4222229,31	Картометрический метод	5,00	–
9357	461694,26	4222223,25	Картометрический метод	5,00	–
9358	461589,41	4222200,07	Картометрический метод	5,00	–
9359	461520,86	4222175,87	Картометрический метод	5,00	–
9360	461494,65	4222165,78	Картометрический метод	5,00	–
9361	461484,57	4222167,81	Картометрический метод	5,00	–
9362	461507,76	4222202,09	Картометрический метод	5,00	–
9363	461532,96	4222226,30	Картометрический метод	5,00	–
9364	461562,19	4222245,45	Картометрический метод	5,00	–
9365	461573,28	4222252,51	Картометрический метод	5,00	–
9366	461594,45	4222237,37	Картометрический метод	5,00	–
9367	461619,65	4222225,28	Картометрический метод	5,00	–
9368	461650,91	4222235,36	Картометрический метод	5,00	–
9369	461682,16	4222246,45	Картометрический метод	5,00	–
9370	461681,15	4222258,56	Картометрический метод	5,00	–

9371	461651,91	4222320,07	Картометрический метод	5,00	–
9372	461609,57	4222283,77	Картометрический метод	5,00	–
9373	461602,51	4222271,67	Картометрический метод	5,00	–
9374	461587,39	4222267,63	Картометрический метод	5,00	–
9375	461571,26	4222279,73	Картометрический метод	5,00	–
9376	461562,19	4222285,78	Картометрический метод	5,00	–
9377	461541,02	4222281,75	Картометрический метод	5,00	–
9378	461514,82	4222280,75	Картометрический метод	5,00	–
9379	461507,76	4222294,87	Картометрический метод	5,00	–
9380	461507,76	4222314,03	Картометрический метод	5,00	–
9381	461480,54	4222322,09	Картометрический метод	5,00	–
9382	461457,35	4222335,20	Картометрический метод	5,00	–
9383	461357,54	4222348,31	Картометрический метод	5,00	–
9384	461336,36	4222363,44	Картометрический метод	5,00	–
9385	461308,14	4222398,74	Картометрический метод	5,00	–
9386	461277,89	4222460,25	Картометрический метод	5,00	–
9387	461263,78	4222462,27	Картометрический метод	5,00	–
9388	461251,68	4222452,18	Картометрический метод	5,00	–
9389	461250,67	4222444,12	Картометрический метод	5,00	–
9390	461263,78	4222409,83	Картометрический метод	5,00	–
9391	461295,03	4222355,37	Картометрический метод	5,00	–
9392	461328,30	4222318,07	Картометрический метод	5,00	–
9393	461365,60	4222302,93	Картометрический метод	5,00	–
9394	461420,04	4222293,86	Картометрический метод	5,00	–
9395	461463,40	4222280,75	Картометрический метод	5,00	–
9396	461478,52	4222261,59	Картометрический метод	5,00	–
9397	461489,61	4222241,42	Картометрический метод	5,00	–
9398	461477,51	4222234,36	Картометрический метод	5,00	–
9399	461458,36	4222240,41	Картометрический метод	5,00	–
9400	461444,24	4222259,57	Картометрический метод	5,00	–
9401	461409,96	4222270,67	Картометрический метод	5,00	–
9402	461380,72	4222272,68	Картометрический метод	5,00	–
9403	461337,38	4222266,63	Картометрический метод	5,00	–
9404	461319,22	4222261,59	Картометрический метод	5,00	–
9405	461300,07	4222265,62	Картометрический метод	5,00	–



9406	461280,92	4222273,69	Картометрический метод	5,00	–
9407	461268,82	4222273,69	Картометрический метод	5,00	–
9408	461339,39	4222230,32	Картометрический метод	5,00	–
9409	461440,21	4222150,66	Картометрический метод	5,00	–
9410	461441,22	4222142,59	Картометрический метод	5,00	–
9411	461434,16	4222128,48	Картометрический метод	5,00	–
9412	461440,21	4222121,42	Картометрический метод	5,00	–
9413	461430,12	4222095,20	Картометрический метод	5,00	–
9414	461404,92	4222068,98	Картометрический метод	5,00	–
9415	461372,66	4222046,80	Картометрический метод	5,00	–
9416	461352,50	4222005,44	Картометрический метод	5,00	–
9417	461347,46	4221983,27	Картометрический метод	5,00	–
9418	461338,38	4221964,11	Картометрический метод	5,00	–
9419	461315,20	4221948,99	Картометрический метод	5,00	–
9420	461279,91	4221961,08	Картометрический метод	5,00	–
9421	461230,50	4221987,29	Картометрический метод	5,00	–
9422	461226,48	4221999,39	Картометрический метод	5,00	–
9423	461234,54	4222006,45	Картометрический метод	5,00	–
9424	461300,07	4222032,67	Картометрический метод	5,00	–
9425	461314,18	4222042,76	Картометрический метод	5,00	–
9426	461311,16	4222055,87	Картометрический метод	5,00	–
9427	461256,72	4222087,12	Картометрический метод	5,00	–
9428	461235,55	4222108,31	Картометрический метод	5,00	–
9429	461228,49	4222132,50	Картометрический метод	5,00	–
9430	461229,50	4222147,64	Картометрический метод	5,00	–
9431	461226,48	4222159,74	Картометрический метод	5,00	–
9432	461194,22	4222181,92	Картометрический метод	5,00	–
9433	461188,16	4222199,07	Картометрический метод	5,00	–
9434	461149,86	4222212,18	Картометрический метод	5,00	–
9435	461080,29	4222242,43	Картометрический метод	5,00	–
9436	461054,08	4222253,52	Картометрический метод	5,00	–
9437	461036,94	4222253,52	Картометрический метод	5,00	–
9438	461019,80	4222243,43	Картометрический метод	5,00	–
9439	461003,66	4222230,32	Картометрический метод	5,00	–
9440	460968,38	4222224,27	Картометрический метод	5,00	–

9441	460926,04	4222229,32	Картометрический метод	5,00	–
9442	460905,88	4222224,27	Картометрический метод	5,00	–
9443	460875,63	4222209,15	Картометрический метод	5,00	–
9444	460854,46	4222178,90	Картометрический метод	5,00	–
9445	460824,22	4222123,44	Картометрический метод	5,00	–
9446	460818,16	4222100,25	Картометрический метод	5,00	–
9447	460807,08	4222089,16	Картометрический метод	5,00	–
9448	460788,92	4222082,10	Картометрический метод	5,00	–
9449	460759,68	4222064,95	Картометрический метод	5,00	–
9450	460758,68	4222076,05	Картометрический метод	5,00	–
9451	460763,72	4222097,22	Картометрический метод	5,00	–
9452	460760,70	4222137,56	Картометрический метод	5,00	–
9453	460742,55	4222166,81	Картометрический метод	5,00	–
9454	460732,46	4222176,88	Картометрический метод	5,00	–
9455	460731,46	4222202,09	Картометрический метод	5,00	–
9456	460727,42	4222230,32	Картометрический метод	5,00	–
9457	460727,42	4222246,46	Картометрический метод	5,00	–
9458	460714,32	4222249,48	Картометрический метод	5,00	–
9459	460711,30	4222237,38	Картометрический метод	5,00	–
9460	460714,32	4222202,09	Картометрический метод	5,00	–
9461	460713,31	4222152,69	Картометрический метод	5,00	–
9462	460710,28	4222124,45	Картометрический метод	5,00	–
9463	460701,21	4222076,05	Картометрический метод	5,00	–
9464	460688,11	4222027,63	Картометрический метод	5,00	–
9465	460677,02	4222016,55	Картометрический метод	5,00	–
9466	460632,66	4222017,56	Картометрический метод	5,00	–
9467	460615,52	4222018,56	Картометрический метод	5,00	–
9468	460613,50	4222030,67	Картометрический метод	5,00	–
9469	460629,64	4222055,88	Картометрический метод	5,00	–
9470	460621,57	4222083,10	Картометрический метод	5,00	–
9471	460594,34	4222117,39	Картометрический метод	5,00	–
9472	460581,24	4222152,69	Картометрический метод	5,00	–
9473	460572,16	4222124,45	Картометрический метод	5,00	–
9474	460566,12	4222104,28	Картометрический метод	5,00	–
9475	460569,14	4222076,05	Картометрический метод	5,00	–

9476	460582,25	4222039,74	Картометрический метод	5,00	–
9477	460583,35	4222032,58	Картометрический метод	5,00	–
9478	460589,14	4222014,42	Картометрический метод	5,00	–
9479	460589,28	4222013,57	Картометрический метод	5,00	–
9480	460586,22	4221992,90	Картометрический метод	5,00	–
9481	460580,22	4221966,87	Картометрический метод	5,00	–
9482	460581,20	4221947,23	Картометрический метод	5,00	–
9483	460583,12	4221931,94	Картометрический метод	5,00	–
9484	460594,78	4221915,42	Картометрический метод	5,00	–
9485	460595,33	4221898,26	Картометрический метод	5,00	–
9486	460615,34	4221879,74	Картометрический метод	5,00	–
9487	460625,99	4221861,08	Картометрический метод	5,00	–
9488	460649,86	4221838,21	Картометрический метод	5,00	–
9489	460662,20	4221822,81	Картометрический метод	5,00	–
9490	460671,70	4221811,40	Картометрический метод	5,00	–
9491	460689,67	4221805,73	Картометрический метод	5,00	–
9492	460719,95	4221803,78	Картометрический метод	5,00	–
9493	460738,86	4221810,40	Картометрический метод	5,00	–
9494	460766,37	4221838,88	Картометрический метод	5,00	–
9495	460803,46	4221900,04	Картометрический метод	5,00	–
9496	460813,04	4221918,26	Картометрический метод	5,00	–
9497	460807,13	4221958,63	Картометрический метод	5,00	–
9498	460807,10	4221959,12	Картометрический метод	5,00	–
9499	460820,38	4221996,39	Картометрический метод	5,00	–
9500	460840,04	4222020,47	Картометрический метод	5,00	–
9501	460870,40	4222048,85	Картометрический метод	5,00	–
9502	460892,28	4222075,72	Картометрический метод	5,00	–
9503	460908,29	4222104,72	Картометрический метод	5,00	–
9504	460929,43	4222116,89	Картометрический метод	5,00	–
9505	460942,24	4222126,74	Картометрический метод	5,00	–
9506	460975,99	4222158,43	Картометрический метод	5,00	–
9507	461003,56	4222173,06	Картометрический метод	5,00	–
9508	461004,99	4222173,41	Картометрический метод	5,00	–
9509	461025,07	4222171,50	Картометрический метод	5,00	–
9510	461041,16	4222160,58	Картометрический метод	5,00	–

9511	461056,90	4222141,14	Картометрический метод	5,00	–
9512	461062,14	4222149,65	Картометрический метод	5,00	–
9513	461064,16	4222166,80	Картометрический метод	5,00	–
9514	461073,23	4222177,90	Картометрический метод	5,00	–
9515	461090,37	4222182,93	Картометрический метод	5,00	–
9516	461096,42	4222176,88	Картометрический метод	5,00	–
9517	461098,44	4222162,76	Картометрический метод	5,00	–
9518	461111,54	4222138,56	Картометрический метод	5,00	–
9519	461124,65	4222118,39	Картометрический метод	5,00	–
9520	461152,88	4222084,10	Картометрический метод	5,00	–
9521	461152,88	4222066,95	Картометрический метод	5,00	–
9522	461139,77	4222051,83	Картометрический метод	5,00	–
9523	461134,34	4222049,80	Картометрический метод	5,00	–
9524	461163,10	4222017,62	Картометрический метод	5,00	–
9525	461234,57	4221951,18	Картометрический метод	5,00	–
9526	461282,27	4221890,32	Картометрический метод	5,00	–
9527	461301,94	4221864,75	Картометрический метод	5,00	–
9528	461323,74	4221856,22	Картометрический метод	5,00	–
9529	461339,06	4221857,11	Картометрический метод	5,00	–
9530	461351,22	4221864,61	Картометрический метод	5,00	–
9531	461365,85	4221900,70	Картометрический метод	5,00	–
9532	461400,00	4221929,10	Картометрический метод	5,00	–
9533	461439,40	4221954,39	Картометрический метод	5,00	–
9534	461471,92	4221983,59	Картометрический метод	5,00	–
9535	461494,36	4222011,77	Картометрический метод	5,00	–
9536	461512,74	4222037,40	Картометрический метод	5,00	–
9537	461531,06	4222073,08	Картометрический метод	5,00	–
9538	461548,24	4222098,43	Картометрический метод	5,00	–
9539	461561,52	4222109,88	Картометрический метод	5,00	–
9540	461638,27	4222117,20	Картометрический метод	5,00	–
9541	461668,17	4222118,15	Картометрический метод	5,00	–
9542	461767,39	4222119,10	Картометрический метод	5,00	–
9543	461820,13	4222109,64	Картометрический метод	5,00	–
9544	461865,89	4222108,24	Картометрический метод	5,00	–
9545	461912,19	4222115,73	Картометрический метод	5,00	–

9546	461948,22	4222125,42	Картометрический метод	5,00	–
9547	461982,53	4222154,64	Картометрический метод	5,00	–
9548	462011,23	4222184,29	Картометрический метод	5,00	–
9549	462036,19	4222196,25	Картометрический метод	5,00	–
9550	462060,23	4222204,91	Картометрический метод	5,00	–
9551	462088,51	4222214,01	Картометрический метод	5,00	–
9552	462140,91	4222232,13	Картометрический метод	5,00	–
9553	462169,59	4222237,29	Картометрический метод	5,00	–
9554	462170,15	4222237,34	Картометрический метод	5,00	–
9555	462203,67	4222234,31	Картометрический метод	5,00	–
9556	462248,35	4222225,18	Картометрический метод	5,00	–
9557	462265,35	4222215,79	Картометрический метод	5,00	–
9558	462297,22	4222185,07	Картометрический метод	5,00	–
9559	462320,60	4222148,63	Картометрический метод	5,00	–
9560	462332,35	4222138,84	Картометрический метод	5,00	–
9561	462370,79	4222102,41	Картометрический метод	5,00	–
9562	462383,28	4222084,82	Картометрический метод	5,00	–
9563	462390,71	4222054,94	Картометрический метод	5,00	–
9564	462405,72	4222027,84	Картометрический метод	5,00	–
9565	462423,57	4222012,66	Картометрический метод	5,00	–
9566	462446,38	4222008,56	Картометрический метод	5,00	–
9567	462530,21	4221969,61	Картометрический метод	5,00	–
9568	462573,21	4221938,14	Картометрический метод	5,00	–
9569	462612,21	4221901,07	Картометрический метод	5,00	–
9570	462643,33	4221864,31	Картометрический метод	5,00	–
9571	462683,55	4221837,19	Картометрический метод	5,00	–
9572	462705,94	4221823,02	Картометрический метод	5,00	–
9573	462726,10	4221822,58	Картометрический метод	5,00	–
9574	462756,61	4221837,37	Картометрический метод	5,00	–
9575	462843,16	4221873,33	Картометрический метод	5,00	–
9576	462887,38	4221878,74	Картометрический метод	5,00	–
9577	462887,76	4221878,75	Картометрический метод	5,00	–
9578	462939,23	4221878,27	Картометрический метод	5,00	–
9579	462992,39	4221864,01	Картометрический метод	5,00	–
9580	463032,60	4221851,43	Картометрический метод	5,00	–

9581	463030,64	4221861,92	Картометрический метод	5,00	–
9582	463045,34	4221868,84	Картометрический метод	5,00	–
9583	463066,08	4221868,84	Картометрический метод	5,00	–
9584	463085,10	4221851,55	Картометрический метод	5,00	–
9585	463095,48	4221854,15	Картометрический метод	5,00	–
9586	463116,22	4221858,47	Картометрический метод	5,00	–
9587	463139,56	4221848,10	Картометрический метод	5,00	–
9588	463149,94	4221847,24	Картометрический метод	5,00	–
9589	463169,82	4221855,87	Картометрический метод	5,00	–
9590	463194,89	4221876,62	Картометрический метод	5,00	–
9591	463225,15	4221888,73	Картометрический метод	5,00	–
9592	463258,86	4221886,99	Картометрический метод	5,00	–
9593	463273,50	4221875,23	Картометрический метод	5,00	–
9594	463351,34	4221877,48	Картометрический метод	5,00	–
9595	463364,34	4221866,26	Картометрический метод	5,00	–
9596	463386,81	4221846,35	Картометрический метод	5,00	–
9597	463396,32	4221823,01	Картометрический метод	5,00	–
9598	463393,73	4221803,99	Картометрический метод	5,00	–
9599	463382,49	4221764,21	Картометрический метод	5,00	–
9600	463371,25	4221727,04	Картометрический метод	5,00	–
9601	463373,84	4221712,33	Картометрический метод	5,00	–
9602	463375,58	4221696,77	Картометрический метод	5,00	–
9603	463364,34	4221689,85	Картометрический метод	5,00	–
9604	463344,48	4221683,74	Картометрический метод	5,00	–
9605	463356,06	4221652,97	Картометрический метод	5,00	–
9606	463362,80	4221618,03	Картометрический метод	5,00	–
9607	463367,03	4221591,27	Картометрический метод	5,00	–
9608	463372,91	4221573,62	Картометрический метод	5,00	–
9609	463386,22	4221557,64	Картометрический метод	5,00	–
9610	463397,16	4221545,71	Картометрический метод	5,00	–
9611	463417,03	4221527,82	Картометрический метод	5,00	–
9612	463443,72	4221511,01	Картометрический метод	5,00	–
9613	463450,50	4221525,42	Картометрический метод	5,00	–
9614	463447,48	4221535,51	Картометрический метод	5,00	–
9615	463415,22	4221561,73	Картометрический метод	5,00	–

9616	463434,37	4221568,78	Картометрический метод	5,00	–
9617	463458,56	4221565,75	Картометрический метод	5,00	–
9618	463465,62	4221555,67	Картометрический метод	5,00	–
9619	463476,71	4221533,48	Картометрический метод	5,00	–
9620	463491,84	4221504,24	Картометрический метод	5,00	–
9621	463517,04	4221477,02	Картометрический метод	5,00	–
9622	463570,48	4221467,93	Картометрический метод	5,00	–
9623	463596,67	4221463,91	Картометрический метод	5,00	–
9624	463607,77	4221450,80	Картометрический метод	5,00	–
9625	463656,16	4221369,11	Картометрический метод	5,00	–
9626	463669,27	4221352,98	Картометрический метод	5,00	–
9627	463688,42	4221350,95	Картометрический метод	5,00	–
9628	463709,59	4221359,03	Картометрический метод	5,00	–
9629	463744,88	4221377,17	Картометрический метод	5,00	–
9630	463757,99	4221385,25	Картометрический метод	5,00	–
9631	463771,09	4221374,15	Картометрический метод	5,00	–
9632	463783,19	4221360,03	Картометрический метод	5,00	–
9633	463840,65	4221378,19	Картометрический метод	5,00	–
9634	463852,75	4221394,32	Картометрический метод	5,00	–
9635	463857,79	4221412,47	Картометрический метод	5,00	–
9636	463867,87	4221423,57	Картометрический метод	5,00	–
9637	463890,05	4221438,69	Картометрический метод	5,00	–
9638	463893,08	4221449,79	Картометрический метод	5,00	–
9639	463884,01	4221457,85	Картометрический метод	5,00	–
9640	463861,83	4221457,85	Картометрический метод	5,00	–
9641	463847,71	4221451,80	Картометрический метод	5,00	–
9642	463831,58	4221434,66	Картометрический метод	5,00	–
9643	463814,44	4221443,74	Картометрический метод	5,00	–
9644	463807,39	4221459,87	Картометрический метод	5,00	–
9645	463804,36	4221471,97	Картометрический метод	5,00	–
9646	463784,67	4221490,68	Картометрический метод	5,00	–
9647	463784,24	4221491,15	Картометрический метод	5,00	–
9648	463754,01	4221478,96	Картометрический метод	5,00	–
9649	463724,80	4221450,80	Картометрический метод	5,00	–
9650	463700,55	4221433,66	Картометрический метод	5,00	–

9651	463669,26	4221440,74	Картометрический метод	5,00	–
9652	463652,15	4221458,88	Картометрический метод	5,00	–
9653	463648,09	4221478,03	Картометрический метод	5,00	–
9654	463678,33	4221503,23	Картометрический метод	5,00	–
9655	463684,38	4221522,37	Картометрический метод	5,00	–
9656	463678,34	4221546,55	Картометрический метод	5,00	–
9657	463666,26	4221558,68	Картометрический метод	5,00	–
9658	463618,88	4221557,63	Картометрический метод	5,00	–
9659	463563,41	4221581,88	Картометрический метод	5,00	–
9660	463530,19	4221620,21	Картометрический метод	5,00	–
9661	463512,05	4221659,52	Картометрический метод	5,00	–
9662	463501,93	4221682,73	Картометрический метод	5,00	–
9663	463563,42	4221714,95	Картометрический метод	5,00	–
9664	463579,60	4221746,29	Картометрический метод	5,00	–
9665	463595,68	4221767,33	Картометрический метод	5,00	–
9666	463603,80	4221797,67	Картометрический метод	5,00	–
9667	463617,76	4221809,24	Картометрический метод	5,00	–
9668	463620,87	4221811,81	Картометрический метод	5,00	–
9669	463559,38	4221870,30	Картометрический метод	5,00	–
9670	463514,02	4221915,68	Картометрический метод	5,00	–
9671	463489,82	4221900,55	Картометрический метод	5,00	–
9672	463482,76	4221903,57	Картометрический метод	5,00	–
9673	463440,42	4221930,80	Картометрический метод	5,00	–
9674	463422,27	4221935,85	Картометрический метод	5,00	–
9675	463402,10	4221934,83	Картометрический метод	5,00	–
9676	463395,05	4221942,90	Картометрический метод	5,00	–
9677	463390,01	4221951,98	Картометрический метод	5,00	–
9678	463378,92	4221955,01	Картометрический метод	5,00	–
9679	463369,84	4221949,96	Картометрический метод	5,00	–
9680	463366,82	4221933,82	Картометрический метод	5,00	–
9681	463368,84	4221919,71	Картометрический метод	5,00	–
9682	463362,79	4221906,60	Картометрический метод	5,00	–
9683	463352,70	4221905,59	Картометрический метод	5,00	–
9684	463339,60	4221912,65	Картометрический метод	5,00	–
9685	463347,66	4221934,83	Картометрический метод	5,00	–



9686	463341,62	4221950,97	Картометрический метод	5,00	–
9687	463328,51	4221961,05	Картометрический метод	5,00	–
9688	463231,72	4221991,31	Картометрический метод	5,00	–
9689	463211,56	4221994,34	Картометрический метод	5,00	–
9690	463172,24	4222001,40	Картометрический метод	5,00	–
9691	463132,92	4222027,60	Картометрический метод	5,00	–
9692	463093,60	4222038,70	Картометрический метод	5,00	–
9693	463104,70	4222064,92	Картометрический метод	5,00	–
9694	463069,41	4222079,04	Картометрический метод	5,00	–
9695	463045,21	4222088,12	Картометрический метод	5,00	–
9696	463022,02	4222104,25	Картометрический метод	5,00	–
9697	463001,86	4222108,29	Картометрический метод	5,00	–
9698	462972,62	4222104,25	Картометрический метод	5,00	–
9699	462942,38	4222109,29	Картометрический метод	5,00	–
9700	462910,12	4222124,42	Картометрический метод	5,00	–
9701	462860,72	4222159,72	Картометрический метод	5,00	–
9702	462832,48	4222174,84	Картометрический метод	5,00	–
9703	462825,43	4222141,56	Картометрический метод	5,00	–
9704	462824,42	4222118,37	Картометрический метод	5,00	–
9705	462838,54	4222093,15	Картометрический метод	5,00	–
9706	462903,06	4222060,88	Картометрический метод	5,00	–
9707	462935,32	4222040,74	Картометрический метод	5,00	–
9708	462921,20	4222013,50	Картометрический метод	5,00	–
9709	462912,13	4221991,32	Картометрический метод	5,00	–
9710	462900,04	4221994,35	Картометрический метод	5,00	–
9711	462822,40	4222050,80	Картометрический метод	5,00	–
9712	462794,18	4222080,06	Картометрический метод	5,00	–
9713	462793,16	4222116,35	Картометрический метод	5,00	–
9714	462805,26	4222150,64	Картометрический метод	5,00	–
9715	462810,30	4222189,63	Картометрический метод	5,00	–
9716	462808,70	4222194,78	Картометрический метод	5,00	–
9717	462796,56	4222203,01	Картометрический метод	5,00	–
9718	462778,73	4222211,00	Картометрический метод	5,00	–
9719	462777,06	4222206,63	Картометрический метод	5,00	–
9720	462761,61	4222187,31	Картометрический метод	5,00	–

9721	462750,80	4222181,90	Картометрический метод	5,00	–
9722	462698,25	4222227,50	Картометрический метод	5,00	–
9723	462697,47	4222236,00	Картометрический метод	5,00	–
9724	462706,75	4222245,28	Картометрический метод	5,00	–
9725	462716,79	4222247,60	Картометрический метод	5,00	–
9726	462697,47	4222265,37	Картометрический метод	5,00	–
9727	462671,97	4222286,24	Картометрический метод	5,00	–
9728	462654,97	4222270,01	Картометрический метод	5,00	–
9729	462658,06	4222231,36	Картометрический метод	5,00	–
9730	462651,11	4222216,68	Картометрический метод	5,00	–
9731	462616,33	4222196,59	Картометрический метод	5,00	–
9732	462589,28	4222163,34	Картометрический метод	5,00	–
9733	462570,73	4222160,26	Картометрический метод	5,00	–
9734	462533,63	4222170,31	Картометрический метод	5,00	–
9735	462517,41	4222172,63	Картометрический метод	5,00	–
9736	462495,77	4222189,64	Картометрический метод	5,00	–
9737	462491,91	4222200,46	Картометрический метод	5,00	–
9738	462506,59	4222225,97	Картометрический метод	5,00	–
9739	462518,95	4222238,32	Картометрический метод	5,00	–
9740	462532,09	4222236,01	Картометрический метод	5,00	–
9741	462552,19	4222220,55	Картометрический метод	5,00	–
9742	462565,33	4222222,86	Картометрический метод	5,00	–
9743	462588,51	4222242,95	Картометрический метод	5,00	–
9744	462597,78	4222266,15	Картометрический метод	5,00	–
9745	462585,41	4222279,28	Картометрический метод	5,00	–
9746	462535,18	4222320,26	Картометрический метод	5,00	–
9747	462534,41	4222334,16	Картометрический метод	5,00	–
9748	462546,77	4222353,49	Картометрический метод	5,00	–
9749	462560,69	4222366,62	Картометрический метод	5,00	–
9750	462632,56	4222311,75	Картометрический метод	5,00	–
9751	462650,33	4222310,98	Картометрический метод	5,00	–
9752	462654,18	4222315,92	Картометрический метод	5,00	–
9753	462627,14	4222361,65	Картометрический метод	5,00	–
9754	462574,44	4222437,78	Картометрический метод	5,00	–
9755	462512,75	4222546,46	Картометрический метод	5,00	–

9756	462504,61	4222584,46	Картометрический метод	5,00	–
9757	462504,54	4222585,01	Картометрический метод	5,00	–
9758	462525,07	4222726,10	Картометрический метод	5,00	–
9759	462526,82	4222753,47	Картометрический метод	5,00	–
9760	462520,49	4222753,09	Картометрический метод	5,00	–
9761	462450,95	4222765,47	Картометрический метод	5,00	–
9762	462383,71	4222772,43	Картометрический метод	5,00	–
9763	462369,79	4222776,29	Картометрический метод	5,00	–
9764	462344,29	4222835,79	Картометрический метод	5,00	–
9765	462341,20	4222869,80	Картометрический метод	5,00	–
9766	462351,25	4222908,45	Картометрический метод	5,00	–
9767	462430,07	4222888,35	Картометрический метод	5,00	–
9768	462481,85	4222869,80	Картометрический метод	5,00	–
9769	462499,63	4222854,34	Картометрический метод	5,00	–
9770	462505,81	4222858,99	Картометрический метод	5,00	–
9771	462513,54	4222876,75	Картометрический метод	5,00	–
9772	462505,04	4222906,91	Картометрический метод	5,00	–
9773	462510,45	4222916,95	Картометрический метод	5,00	–
9774	462505,81	4222938,59	Картометрический метод	5,00	–
9775	462510,45	4222954,83	Картометрический метод	5,00	–
9776	462536,73	4222967,19	Картометрический метод	5,00	–
9777	462568,63	4222959,68	Картометрический метод	5,00	–
9778	462587,58	4223044,63	Картометрический метод	5,00	–
9779	462585,65	4223132,63	Картометрический метод	5,00	–
9780	462560,63	4223193,26	Картометрический метод	5,00	–
9781	462470,06	4223302,35	Картометрический метод	5,00	–
9782	462418,25	4223366,87	Картометрический метод	5,00	–
9783	462403,45	4223388,56	Картометрический метод	5,00	–
9291	462402,10	4223405,40	Картометрический метод	5,00	–
9784	462405,13	4222520,72	Картометрический метод	5,00	–
9785	462414,29	4222518,90	Картометрический метод	5,00	–
9786	462423,45	4222512,18	Картометрический метод	5,00	–
9787	462444,21	4222445,02	Картометрический метод	5,00	–
9788	462471,67	4222370,55	Картометрический метод	5,00	–
9789	462498,53	4222308,88	Картометрический метод	5,00	–

9790	462478,39	4222289,34	Картометрический метод	5,00	–
9791	462450,31	4222303,39	Картометрический метод	5,00	–
9792	462445,43	4222321,71	Картометрический метод	5,00	–
9793	462435,65	4222337,57	Картометрический метод	5,00	–
9794	462424,06	4222333,30	Картометрический метод	5,00	–
9795	462417,35	4222314,38	Картометрический метод	5,00	–
9796	462410,63	4222271,65	Картометрический метод	5,00	–
9797	462391,09	4222255,76	Картометрический метод	5,00	–
9798	462375,23	4222264,31	Картометрический метод	5,00	–
9799	462372,17	4222291,17	Картометрический метод	5,00	–
9800	462390,49	4222401,07	Картометрический метод	5,00	–
9801	462386,83	4222476,16	Картометрический метод	5,00	–
9784	462405,13	4222520,72	Картометрический метод	5,00	–
9802	462337,99	4222725,86	Картометрический метод	5,00	–
9803	462350,20	4222724,02	Картометрический метод	5,00	–
9804	462370,35	4222703,26	Картометрический метод	5,00	–
9805	462361,19	4222669,68	Картометрический метод	5,00	–
9806	462341,65	4222649,55	Картометрический метод	5,00	–
9807	462318,45	4222648,32	Картометрический метод	5,00	–
9808	462301,37	4222675,79	Картометрический метод	5,00	–
9809	462319,68	4222716,09	Картометрический метод	5,00	–
9802	462337,99	4222725,86	Картометрический метод	5,00	–
9810	463417,42	4221471,42	Картометрический метод	5,00	–
9811	463388,65	4221443,53	Картометрический метод	5,00	–
9812	463385,25	4221442,91	Картометрический метод	5,00	–
9813	463380,76	4221442,09	Картометрический метод	5,00	–
9814	463378,76	4221441,72	Картометрический метод	5,00	–
9815	463364,36	4221445,32	Картометрический метод	5,00	–
9816	463337,38	4221414,74	Картометрический метод	5,00	–
9817	463355,37	4221372,46	Картометрический метод	5,00	–
9818	463394,94	4221371,56	Картометрический метод	5,00	–
9819	463401,24	4221360,76	Картометрический метод	5,00	–
9820	463398,54	4221340,97	Картометрический метод	5,00	–
9821	463398,54	4221316,68	Картометрический метод	5,00	–

9822	463394,04	4221308,59	Картометрический метод	5,00	–
9823	463362,56	4221323,88	Картометрический метод	5,00	–
9824	463347,28	4221313,08	Картометрический метод	5,00	–
9825	463340,08	4221315,79	Картометрический метод	5,00	–
9826	463308,60	4221349,97	Картометрический метод	5,00	–
9827	463313,10	4221354,47	Картометрический метод	5,00	–
9828	463351,78	4221349,07	Картометрический метод	5,00	–
9829	463352,68	4221352,67	Картометрический метод	5,00	–
9830	463328,39	4221398,55	Картометрический метод	5,00	–
9831	463296,92	4221407,55	Картометрический метод	5,00	–
9832	463294,22	4221423,74	Картометрический метод	5,00	–
9833	463282,52	4221427,34	Картометрический метод	5,00	–
9834	463274,43	4221422,84	Картометрический метод	5,00	–
9835	463271,74	4221376,06	Картометрический метод	5,00	–
9836	463267,24	4221349,97	Картометрический метод	5,00	–
9837	463274,43	4221343,67	Картометрический метод	5,00	–
9838	463304,11	4221336,48	Картометрический метод	5,00	–
9839	463305,01	4221315,79	Картометрический метод	5,00	–
9840	463319,40	4221301,39	Картометрический метод	5,00	–
9841	463340,98	4221269,91	Картометрический метод	5,00	–
9842	463326,97	4221255,89	Картометрический метод	5,00	–
9843	463322,07	4221251,00	Картометрический метод	5,00	–
9844	463307,68	4221230,33	Картометрический метод	5,00	–
9845	463310,43	4221206,02	Картометрический метод	5,00	–
9846	463316,42	4221197,90	Картометрический метод	5,00	–
9847	463325,70	4221185,34	Картометрический метод	5,00	–
9848	463329,29	4221169,15	Картометрический метод	5,00	–
9849	463323,67	4221162,12	Картометрический метод	5,00	–
9850	463302,79	4221136,02	Картометрический метод	5,00	–
9851	463293,32	4221124,17	Картометрический метод	5,00	–
9852	463277,13	4221120,58	Картометрический метод	5,00	–
9853	463254,64	4221116,98	Картометрический метод	5,00	–
9854	463246,73	4221111,44	Картометрический метод	5,00	–
9855	463227,70	4221098,05	Картометрический метод	5,00	–
9856	463203,39	4221113,41	Картометрический метод	5,00	–

9857	463191,77	4221106,04	Картометрический метод	5,00	–
9858	463184,77	4221096,80	Картометрический метод	5,00	–
9859	463186,83	4221093,22	Картометрический метод	5,00	–
9860	463197,09	4221063,91	Картометрический метод	5,00	–
9861	463164,72	4221037,83	Картометрический метод	5,00	–
9862	463132,34	4221057,62	Картометрический метод	5,00	–
9863	463053,20	4221060,33	Картометрический метод	5,00	–
9864	463037,90	4221032,43	Картометрический метод	5,00	–
9865	463209,68	4220877,71	Картометрический метод	5,00	–
9866	463203,38	4220841,72	Картометрический метод	5,00	–
9867	463206,98	4220827,34	Картометрический метод	5,00	–
9868	463226,76	4220806,65	Картометрический метод	5,00	–
9869	463216,88	4220617,74	Картометрический метод	5,00	–
9870	463259,14	4220576,35	Картометрический метод	5,00	–
9871	463250,15	4220523,28	Картометрический метод	5,00	–
9872	463239,36	4220477,40	Картометрический метод	5,00	–
9873	463245,66	4220467,50	Картометрический метод	5,00	–
9874	463281,62	4220433,32	Картометрический метод	5,00	–
9875	463282,52	4220421,63	Картометрический метод	5,00	–
9876	463238,45	4220258,81	Картометрический метод	5,00	–
9877	463178,19	4220107,69	Картометрический метод	5,00	–
9878	463180,89	4220100,49	Картометрический метод	5,00	–
9879	463224,96	4220074,41	Картометрический метод	5,00	–
9880	463233,95	4220045,62	Картометрический метод	5,00	–
9881	463233,95	4220021,32	Картометрический метод	5,00	–
9882	463218,67	4219990,74	Картометрический метод	5,00	–
9883	463179,99	4219940,36	Картометрический метод	5,00	–
9884	463179,71	4219939,90	Картометрический метод	5,00	–
9885	463181,17	4219938,73	Картометрический метод	5,00	–
9886	463189,37	4219932,87	Картометрический метод	5,00	–
9887	463209,11	4219920,71	Картометрический метод	5,00	–
9888	463231,94	4219908,02	Картометрический метод	5,00	–
9889	463233,95	4219919,67	Картометрический метод	5,00	–
9890	463256,43	4219940,36	Картометрический метод	5,00	–
9891	463349,07	4220006,94	Картометрический метод	5,00	–

9892	463358,06	4220036,62	Картометрический метод	5,00	–
9893	463392,23	4220049,21	Картометрический метод	5,00	–
9894	463403,93	4220063,61	Картометрический метод	5,00	–
9895	463415,62	4220083,40	Картометрический метод	5,00	–
9896	463441,70	4220081,59	Картометрический метод	5,00	–
9897	463525,32	4220067,21	Картометрический метод	5,00	–
9898	463615,38	4220058,55	Картометрический метод	5,00	–
9899	463616,38	4220059,90	Картометрический метод	5,00	–
9900	463639,21	4220095,73	Картометрический метод	5,00	–
9901	463648,61	4220112,79	Картометрический метод	5,00	–
9902	463642,43	4220172,00	Картометрический метод	5,00	–
9903	463611,88	4220324,78	Картометрический метод	5,00	–
9904	463606,43	4220393,51	Картометрический метод	5,00	–
9905	463599,23	4220582,53	Картометрический метод	5,00	–
9906	463599,21	4220583,20	Картометрический метод	5,00	–
9907	463585,45	4220585,70	Картометрический метод	5,00	–
9908	463551,34	4220593,00	Картометрический метод	5,00	–
9909	463526,98	4220591,79	Картометрический метод	5,00	–
9910	463521,49	4220596,66	Картометрический метод	5,00	–
9911	463508,71	4220582,04	Картометрический метод	5,00	–
9912	463483,13	4220597,87	Картометрический метод	5,00	–
9913	463476,43	4220605,80	Картометрический метод	5,00	–
9914	463477,65	4220616,76	Картометрический метод	5,00	–
9915	463484,35	4220620,42	Картометрический метод	5,00	–
9916	463505,66	4220627,12	Картометрический метод	5,00	–
9917	463509,31	4220635,04	Картометрический метод	5,00	–
9918	463492,87	4220650,27	Картометрический метод	5,00	–
9919	463491,06	4220684,39	Картометрический метод	5,00	–
9920	463477,04	4220692,91	Картометрический метод	5,00	–
9921	463451,46	4220685,61	Картометрический метод	5,00	–
9922	463440,50	4220693,52	Картометрический метод	5,00	–
9923	463435,63	4220708,76	Картометрический метод	5,00	–
9924	463445,98	4220718,50	Картометрический метод	5,00	–
9925	463464,26	4220713,62	Картометрический метод	5,00	–
9926	463498,36	4220736,77	Картометрический метод	5,00	–

9927	463504,46	4220756,28	Картометрический метод	5,00	–
9928	463493,49	4220781,25	Картометрический метод	5,00	–
9929	463483,14	4220786,73	Картометрический метод	5,00	–
9930	463399,09	4220741,04	Картометрический метод	5,00	–
9931	463336,96	4220697,18	Картометрический метод	5,00	–
9932	463332,09	4220676,47	Картометрический метод	5,00	–
9933	463335,74	4220656,97	Картометрический метод	5,00	–
9934	463343,66	4220627,12	Картометрический метод	5,00	–
9935	463374,72	4220563,16	Картометрический метод	5,00	–
9936	463361,32	4220550,97	Картометрический метод	5,00	–
9937	463324,78	4220602,14	Картометрический метод	5,00	–
9938	463317,48	4220641,74	Картометрический метод	5,00	–
9939	463294,33	4220672,20	Картометрический метод	5,00	–
9940	463299,20	4220725,20	Картометрический метод	5,00	–
9941	463363,76	4220781,86	Картометрический метод	5,00	–
9942	463348,54	4220844,00	Картометрический метод	5,00	–
9943	463343,66	4220882,98	Картометрический метод	5,00	–
9944	463319,91	4220909,18	Картометрический метод	5,00	–
9945	463326,00	4220950,62	Картометрический метод	5,00	–
9946	463346,71	4220963,40	Картометрический метод	5,00	–
9947	463389,34	4220963,40	Картометрический метод	5,00	–
9948	463427,10	4220895,17	Картометрический метод	5,00	–
9949	463446,60	4220859,22	Картометрический метод	5,00	–
9950	463460,60	4220845,22	Картометрический метод	5,00	–
9951	463480,09	4220831,21	Картометрический метод	5,00	–
9952	463503,24	4220833,64	Картометрический метод	5,00	–
9953	463504,46	4220882,98	Картометрический метод	5,00	–
9954	463506,28	4220906,74	Картометрический метод	5,00	–
9955	463498,97	4220957,31	Картометрический метод	5,00	–
9956	463559,88	4221021,89	Картометрический метод	5,00	–
9957	463524,56	4221074,27	Картометрический метод	5,00	–
9958	463559,88	4221104,73	Картометрический метод	5,00	–
9959	463583,63	4221081,58	Картометрический метод	5,00	–
9960	463598,86	4221057,22	Картометрический метод	5,00	–
9961	463632,35	4221082,19	Картометрический метод	5,00	–



9962	463659,15	4221066,35	Картометрический метод	5,00	–
9963	463681,68	4221043,81	Картометрический метод	5,00	–
9964	463714,57	4221062,70	Картометрический метод	5,00	–
9965	463738,93	4221019,44	Картометрический метод	5,00	–
9966	463729,19	4221010,91	Картометрический метод	5,00	–
9967	463715,17	4221005,42	Картометрический метод	5,00	–
9968	463734,05	4220973,14	Картометрический метод	5,00	–
9969	463756,59	4220988,37	Картометрический метод	5,00	–
9970	463769,38	4220992,64	Картометрический метод	5,00	–
9971	463787,65	4220987,15	Картометрический метод	5,00	–
9972	463780,35	4221010,91	Картометрический метод	5,00	–
9973	463757,20	4221050,51	Картометрический метод	5,00	–
9974	463768,77	4221067,57	Картометрический метод	5,00	–
9975	463797,40	4221029,18	Картометрический метод	5,00	–
9976	463810,19	4220986,54	Картометрический метод	5,00	–
9977	463808,36	4220953,03	Картометрический метод	5,00	–
9978	463800,45	4220940,85	Картометрический метод	5,00	–
9979	463793,13	4220939,02	Картометрический метод	5,00	–
9980	463780,95	4220949,39	Картометрический метод	5,00	–
9981	463765,73	4220946,95	Картометрический метод	5,00	–
9982	463773,03	4220920,75	Картометрический метод	5,00	–
9983	463755,98	4220911,61	Картометрический метод	5,00	–
9984	463764,51	4220859,83	Картометрический метод	5,00	–
9985	463741,37	4220838,51	Картометрический метод	5,00	–
9986	463743,19	4220823,90	Картометрический метод	5,00	–
9987	463735,27	4220811,10	Картометрический метод	5,00	–
9988	463714,57	4220797,09	Картометрический метод	5,00	–
9989	463699,95	4220774,55	Картометрический метод	5,00	–
9990	463677,41	4220753,23	Картометрический метод	5,00	–
9991	463681,68	4220744,70	Картометрический метод	5,00	–
9992	463679,24	4220736,77	Картометрический метод	5,00	–
9993	463665,23	4220737,99	Картометрический метод	5,00	–
9994	463594,54	4220765,18	Картометрический метод	5,00	–
9995	463592,90	4220764,78	Картометрический метод	5,00	–
9996	463601,83	4220677,39	Картометрический метод	5,00	–

9997	463601,86	4220676,51	Картометрический метод	5,00	–
9998	463631,73	4220670,98	Картометрический метод	5,00	–
9999	463636,61	4220660,63	Картометрический метод	5,00	–
10000	463637,83	4220624,68	Картометрический метод	5,00	–
10001	463646,35	4220605,19	Картометрический метод	5,00	–
10002	463667,06	4220591,79	Картометрический метод	5,00	–
10003	463673,15	4220574,12	Картометрический метод	5,00	–
10004	463667,67	4220550,97	Картометрический метод	5,00	–
10005	463687,77	4220538,79	Картометрический метод	5,00	–
10006	463717,01	4220536,35	Картометрический метод	5,00	–
10007	463721,87	4220541,84	Картометрический метод	5,00	–
10008	463721,27	4220574,12	Картометрический метод	5,00	–
10009	463727,35	4220580,82	Картометрический метод	5,00	–
10010	463768,17	4220585,09	Картометрический метод	5,00	–
10011	463774,87	4220579,60	Картометрический метод	5,00	–
10012	463776,69	4220569,85	Картометрический метод	5,00	–
10013	463760,25	4220557,67	Картометрический метод	5,00	–
10014	463754,15	4220544,26	Картометрический метод	5,00	–
10015	463771,21	4220518,08	Картометрический метод	5,00	–
10016	463796,79	4220504,67	Картометрический метод	5,00	–
10017	463798,01	4220493,71	Картометрический метод	5,00	–
10018	463788,26	4220491,27	Картометрический метод	5,00	–
10019	463764,51	4220493,10	Картометрический метод	5,00	–
10020	463749,28	4220489,44	Картометрический метод	5,00	–
10021	463743,80	4220456,54	Картометрический метод	5,00	–
10022	463751,72	4220430,34	Картометрический метод	5,00	–
10023	463755,98	4220366,99	Картометрический метод	5,00	–
10024	463757,20	4220335,31	Картометрический метод	5,00	–
10025	463741,37	4220323,13	Картометрический метод	5,00	–
10026	463678,63	4220314,60	Картометрический метод	5,00	–
10027	463657,31	4220320,08	Картометрический метод	5,00	–
10028	463646,35	4220333,48	Картометрический метод	5,00	–
10029	463644,53	4220349,33	Картометрический метод	5,00	–
10030	463643,91	4220374,90	Картометрический метод	5,00	–
10031	463631,73	4220391,36	Картометрический метод	5,00	–

10032	463612,46	4220393,42	Картометрический метод	5,00	–
10033	463617,80	4220325,78	Картометрический метод	5,00	–
10034	463648,34	4220173,03	Картометрический метод	5,00	–
10035	463654,68	4220112,48	Картометрический метод	5,00	–
10036	463654,69	4220112,15	Картометрический метод	5,00	–
10037	463644,43	4220092,74	Картометрический метод	5,00	–
10038	463621,39	4220056,59	Картометрический метод	5,00	–
10039	463568,31	4219984,60	Картометрический метод	5,00	–
10040	463541,58	4219938,25	Картометрический метод	5,00	–
10041	463531,86	4219908,20	Картометрический метод	5,00	–
10042	463531,54	4219906,00	Картометрический метод	5,00	–
10043	463546,91	4219889,09	Картометрический метод	5,00	–
10044	463557,70	4219868,39	Картометрический метод	5,00	–
10045	463524,06	4219854,44	Картометрический метод	5,00	–
10046	463523,86	4219853,05	Картометрический метод	5,00	–
10047	463527,18	4219823,18	Картометрический метод	5,00	–
10048	463600,62	4219806,56	Картометрический метод	5,00	–
10049	463618,12	4219802,84	Картометрический метод	5,00	–
10050	463620,66	4219802,73	Картометрический метод	5,00	–
10051	463624,26	4219809,93	Картометрический метод	5,00	–
10052	463612,56	4219827,02	Картометрический метод	5,00	–
10053	463615,26	4219836,01	Картометрический метод	5,00	–
10054	463626,96	4219834,22	Картометрический метод	5,00	–
10055	463640,44	4219821,62	Картометрический метод	5,00	–
10056	463649,44	4219824,32	Картометрический метод	5,00	–
10057	463654,83	4219839,61	Картометрический метод	5,00	–
10058	463645,84	4219855,80	Картометрический метод	5,00	–
10059	463647,64	4219894,49	Картометрический метод	5,00	–
10060	463636,84	4219906,18	Картометрический метод	5,00	–
10061	463594,58	4219907,98	Картометрический метод	5,00	–
10062	463580,18	4219931,37	Картометрический метод	5,00	–
10063	463581,08	4219945,77	Картометрический метод	5,00	–
10064	463634,14	4219935,87	Картометрический метод	5,00	–
10065	463668,32	4219939,46	Картометрический метод	5,00	–
10066	463690,80	4219965,56	Картометрический метод	5,00	–

10067	463756,46	4220002,44	Картометрический метод	5,00	–
10068	463764,55	4219997,03	Картометрический метод	5,00	–
10069	463764,55	4219990,74	Картометрический метод	5,00	–
10070	463708,79	4219947,56	Картометрический метод	5,00	–
10071	463702,50	4219932,26	Картометрический метод	5,00	–
10072	463736,67	4219874,70	Картометрический метод	5,00	–
10073	463773,54	4219887,29	Картометрический метод	5,00	–
10074	463767,25	4219907,98	Картометрический метод	5,00	–
10075	463778,04	4219911,58	Картометрический метод	5,00	–
10076	463797,82	4219906,18	Картометрический метод	5,00	–
10077	463805,02	4219910,68	Картометрический метод	5,00	–
10078	463796,03	4219932,26	Картометрический метод	5,00	–
10079	463805,92	4219939,46	Картометрический метод	5,00	–
10080	463828,40	4219937,67	Картометрический метод	5,00	–
10081	463826,60	4219948,46	Картометрический метод	5,00	–
10082	463811,32	4219972,75	Картометрический метод	5,00	–
10083	463817,61	4220013,22	Картометрический метод	5,00	–
10084	463830,20	4220026,73	Картометрический метод	5,00	–
10085	463839,20	4220004,23	Картометрический метод	5,00	–
10086	463845,49	4219964,65	Картометрический метод	5,00	–
10087	463864,38	4219948,46	Картометрический метод	5,00	–
10088	463869,78	4219936,76	Картометрический метод	5,00	–
10089	463833,80	4219898,98	Картометрический метод	5,00	–
10090	463839,20	4219881,00	Картометрический метод	5,00	–
10091	463894,06	4219891,79	Картометрический метод	5,00	–
10092	463906,64	4219909,78	Картометрический метод	5,00	–
10093	463896,76	4219950,26	Картометрический метод	5,00	–
10094	463914,74	4219971,85	Картометрический метод	5,00	–
10095	463941,72	4219943,96	Картометрический метод	5,00	–
10096	463959,71	4219916,98	Картометрический метод	5,00	–
10097	464044,24	4219960,15	Картометрический метод	5,00	–
10098	464080,22	4219982,65	Картометрический метод	5,00	–
10099	464160,26	4219998,84	Картометрический метод	5,00	–
10100	464189,04	4220014,13	Картометрический метод	5,00	–
10101	464216,92	4220035,72	Картометрический метод	5,00	–

10102	464237,60	4220062,71	Картометрический метод	5,00	–
10103	464244,80	4220091,48	Картометрический метод	5,00	–
10104	464238,51	4220162,55	Картометрический метод	5,00	–
10105	464224,13	4220194,94	Картометрический метод	5,00	–
10106	464225,92	4220202,13	Картометрический метод	5,00	–
10107	464250,20	4220220,12	Картометрический метод	5,00	–
10108	464264,58	4220203,93	Картометрический метод	5,00	–
10109	464271,78	4220188,64	Картометрический метод	5,00	–
10110	464285,27	4220178,75	Картометрический метод	5,00	–
10111	464304,16	4220199,43	Картометрический метод	5,00	–
10112	464293,36	4220221,02	Картометрический метод	5,00	–
10113	464298,76	4220239,01	Картометрический метод	5,00	–
10114	464272,68	4220239,01	Картометрический метод	5,00	–
10115	464243,00	4220251,61	Картометрический метод	5,00	–
10116	464224,13	4220274,99	Картометрический метод	5,00	–
10117	464210,63	4220292,09	Картометрический метод	5,00	–
10118	464165,67	4220318,17	Картометрический метод	5,00	–
10119	464136,89	4220346,96	Картометрический метод	5,00	–
10120	464117,10	4220373,05	Картометрический метод	5,00	–
10121	464095,52	4220394,64	Картометрический метод	5,00	–
10122	464085,63	4220406,33	Картометрический метод	5,00	–
10123	464096,41	4220408,14	Картометрический метод	5,00	–
10124	464123,39	4220400,04	Картометрический метод	5,00	–
10125	464161,17	4220400,94	Картометрический метод	5,00	–
10126	464205,23	4220413,53	Картометрический метод	5,00	–
10127	464278,98	4220422,52	Картометрический метод	5,00	–
10128	464300,56	4220431,52	Картометрический метод	5,00	–
10129	464315,84	4220451,31	Картометрический метод	5,00	–
10130	464306,85	4220498,99	Картометрический метод	5,00	–
10131	464296,97	4220546,67	Картометрический метод	5,00	–
10132	464296,97	4220558,36	Картометрический метод	5,00	–
10133	464304,17	4220570,06	Картометрический метод	5,00	–
10134	464285,28	4220601,54	Картометрический метод	5,00	–
10135	464269,09	4220611,43	Картометрический метод	5,00	–
10136	464243,01	4220618,63	Картометрический метод	5,00	–

10137	464227,72	4220621,34	Картометрический метод	5,00	–
10138	464211,53	4220619,53	Картометрический метод	5,00	–
10139	464198,94	4220623,13	Картометрический метод	5,00	–
10140	464198,94	4220640,22	Картометрический метод	5,00	–
10141	464201,64	4220663,61	Картометрический метод	5,00	–
10142	464180,95	4220686,10	Картометрический метод	5,00	–
10143	464155,77	4220687,90	Картометрический метод	5,00	–
10144	464136,89	4220686,10	Картометрический метод	5,00	–
10145	464127,89	4220687,90	Картометрический метод	5,00	–
10146	464110,81	4220713,98	Картометрический метод	5,00	–
10147	464089,22	4220728,37	Картометрический метод	5,00	–
10148	464079,33	4220727,47	Картометрический метод	5,00	–
10149	464046,05	4220678,01	Картометрический метод	5,00	–
10150	464036,16	4220672,60	Картометрический метод	5,00	–
10151	464027,17	4220678,01	Картометрический метод	5,00	–
10152	464012,78	4220695,99	Картометрический метод	5,00	–
10153	463992,09	4220747,27	Картометрический метод	5,00	–
10154	464041,55	4220762,56	Картометрический метод	5,00	–
10155	464064,04	4220779,65	Картометрический метод	5,00	–
10156	464072,13	4220808,43	Картометрический метод	5,00	–
10157	464060,45	4220839,92	Картометрический метод	5,00	–
10158	464070,33	4220860,61	Картометрический метод	5,00	–
10159	464058,65	4220870,50	Картометрический метод	5,00	–
10160	464043,35	4220876,80	Картометрический метод	5,00	–
10161	463989,39	4220869,61	Картометрический метод	5,00	–
10162	463926,44	4220866,01	Картометрический метод	5,00	–
10163	463921,95	4220860,62	Картометрический метод	5,00	–
10164	463920,15	4220835,43	Картометрический метод	5,00	–
10165	463892,48	4220791,83	Картометрический метод	5,00	–
10166	463891,43	4220790,56	Картометрический метод	5,00	–
10167	463876,82	4220768,01	Картометрический метод	5,00	–
10168	463869,79	4220757,16	Картометрический метод	5,00	–
10169	463872,48	4220746,37	Картометрический метод	5,00	–
10170	463880,57	4220733,77	Картометрический метод	5,00	–
10171	463895,87	4220729,27	Картометрический метод	5,00	–

10172	463901,26	4220722,98	Картометрический метод	5,00	–
10173	463885,97	4220707,69	Картометрический метод	5,00	–
10174	463880,57	4220695,10	Картометрический метод	5,00	–
10175	463885,97	4220679,80	Картометрический метод	5,00	–
10176	463894,07	4220672,60	Картометрический метод	5,00	–
10177	463898,57	4220669,91	Картометрический метод	5,00	–
10178	463901,26	4220662,71	Картометрический метод	5,00	–
10179	463894,97	4220646,52	Картометрический метод	5,00	–
10180	463881,47	4220618,63	Картометрический метод	5,00	–
10181	463879,67	4220605,13	Картометрический метод	5,00	–
10182	463885,07	4220588,04	Картометрический метод	5,00	–
10183	463904,86	4220573,66	Картометрический метод	5,00	–
10184	463937,23	4220548,46	Картометрический метод	5,00	–
10185	463950,73	4220533,18	Картометрический метод	5,00	–
10186	464010,08	4220497,19	Картометрический метод	5,00	–
10187	464072,13	4220511,58	Картометрический метод	5,00	–
10188	464100,91	4220509,78	Картометрический метод	5,00	–
10189	464135,99	4220489,99	Картометрический метод	5,00	–
10190	464134,19	4220473,80	Картометрический метод	5,00	–
10191	464129,69	4220464,81	Картометрический метод	5,00	–
10192	464080,23	4220456,71	Картометрический метод	5,00	–
10193	464046,95	4220460,31	Картометрический метод	5,00	–
10194	464035,26	4220457,61	Картометрический метод	5,00	–
10195	464031,67	4220453,11	Картометрический метод	5,00	–
10196	464036,16	4220442,31	Картометрический метод	5,00	–
10197	464045,15	4220432,43	Картометрический метод	5,00	–
10198	464044,25	4220418,92	Картометрический метод	5,00	–
10199	464035,26	4220412,63	Картометрический метод	5,00	–
10200	464016,37	4220411,73	Картометрический метод	5,00	–
10201	463987,59	4220391,04	Картометрический метод	5,00	–
10202	464001,09	4220362,25	Картометрический метод	5,00	–
10203	464044,25	4220312,78	Картометрический метод	5,00	–
10204	464090,12	4220243,51	Картометрический метод	5,00	–
10205	464121,60	4220211,13	Картометрический метод	5,00	–
10206	464146,78	4220198,54	Картометрический метод	5,00	–

10207	464162,07	4220196,73	Картометрический метод	5,00	–
10208	464171,06	4220185,04	Картометрический метод	5,00	–
10209	464183,65	4220179,64	Картометрический метод	5,00	–
10210	464187,25	4220172,44	Картометрический метод	5,00	–
10211	464181,85	4220165,25	Картометрический метод	5,00	–
10212	464154,87	4220167,95	Картометрический метод	5,00	–
10213	464108,11	4220188,64	Картометрический метод	5,00	–
10214	464091,92	4220187,74	Картометрический метод	5,00	–
10215	464069,43	4220185,04	Картометрический метод	5,00	–
10216	464040,66	4220203,93	Картометрический метод	5,00	–
10217	464014,57	4220217,42	Картометрический метод	5,00	–
10218	463980,40	4220267,80	Картометрический метод	5,00	–
10219	463963,31	4220298,38	Картометрический метод	5,00	–
10220	463939,93	4220309,18	Картометрический метод	5,00	–
10221	463916,55	4220306,48	Картометрический метод	5,00	–
10222	463908,45	4220283,10	Картометрический метод	5,00	–
10223	463904,86	4220252,51	Картометрический метод	5,00	–
10224	463890,47	4220213,82	Картометрический метод	5,00	–
10225	463873,38	4220217,42	Картометрический метод	5,00	–
10226	463863,49	4220223,72	Картометрический метод	5,00	–
10227	463875,18	4220271,40	Картометрический метод	5,00	–
10228	463886,87	4220294,78	Картометрический метод	5,00	–
10229	463893,17	4220325,37	Картометрический метод	5,00	–
10230	463910,25	4220338,86	Картометрический метод	5,00	–
10231	463886,87	4220353,26	Картометрический метод	5,00	–
10232	463825,71	4220332,57	Картометрический метод	5,00	–
10233	463804,13	4220346,06	Картометрический метод	5,00	–
10234	463785,25	4220406,33	Картометрический метод	5,00	–
10235	463787,95	4220422,52	Картометрический метод	5,00	–
10236	463814,03	4220436,92	Картометрический метод	5,00	–
10237	463823,92	4220433,32	Картометрический метод	5,00	–
10238	463846,40	4220403,63	Картометрический метод	5,00	–
10239	463855,39	4220397,34	Картометрический метод	5,00	–
10240	463867,99	4220400,04	Картометрический метод	5,00	–
10241	463871,59	4220416,22	Картометрический метод	5,00	–



10242	463869,79	4220424,33	Картометрический метод	5,00	–
10243	463869,79	4220442,31	Картометрический метод	5,00	–
10244	463853,59	4220456,71	Картометрический метод	5,00	–
10245	463856,29	4220466,60	Картометрический метод	5,00	–
10246	463872,48	4220471,10	Картометрический метод	5,00	–
10247	463888,67	4220433,32	Картометрический метод	5,00	–
10248	463884,17	4220400,04	Картометрический метод	5,00	–
10249	463887,77	4220379,34	Картометрический метод	5,00	–
10250	463901,26	4220365,85	Картометрический метод	5,00	–
10251	463921,95	4220355,96	Картометрический метод	5,00	–
10252	463926,44	4220389,24	Картометрический метод	5,00	–
10253	463921,05	4220458,51	Картометрический метод	5,00	–
10254	463905,75	4220493,59	Картометрический метод	5,00	–
10255	463851,79	4220593,45	Картометрический метод	5,00	–
10256	463808,63	4220664,51	Картометрический метод	5,00	–
10257	463787,95	4220683,40	Картометрический метод	5,00	–
10258	463783,45	4220699,59	Картометрический метод	5,00	–
10259	463789,75	4220711,29	Картометрический метод	5,00	–
10260	463816,73	4220727,48	Картометрический метод	5,00	–
10261	463827,51	4220740,07	Картометрический метод	5,00	–
10262	463824,81	4220760,76	Картометрический метод	5,00	–
10263	463823,92	4220776,95	Картометрический метод	5,00	–
10264	463841,91	4220789,55	Картометрический метод	5,00	–
10265	463842,25	4220790,47	Картометрический метод	5,00	–
10266	463847,39	4220803,96	Картометрический метод	5,00	–
10267	463854,50	4220862,37	Картометрический метод	5,00	–
10268	463845,59	4220873,23	Картометрический метод	5,00	–
10269	463826,65	4220899,31	Картометрический метод	5,00	–
10270	463830,20	4220913,55	Картометрический метод	5,00	–
10271	463837,41	4220923,53	Картометрический метод	5,00	–
10272	463847,39	4220937,03	Картометрический метод	5,00	–
10273	463851,81	4220962,22	Картометрический метод	5,00	–
10274	463849,13	4220972,02	Картометрический метод	5,00	–
10275	463841,04	4220984,70	Картометрический метод	5,00	–
10276	463842,59	4220987,50	Картометрический метод	5,00	–

10277	463861,69	4221020,73	Картометрический метод	5,00	–
10278	463868,50	4221032,99	Картометрический метод	5,00	–
10279	463867,81	4221036,03	Картометрический метод	5,00	–
10280	463846,56	4221089,17	Картометрический метод	5,00	–
10281	463798,47	4221134,59	Картометрический метод	5,00	–
10282	463787,34	4221149,37	Картометрический метод	5,00	–
10283	463778,77	4221186,27	Картометрический метод	5,00	–
10284	463760,14	4221235,08	Картометрический метод	5,00	–
10285	463723,86	4221278,45	Картометрический метод	5,00	–
10286	463683,64	4221305,56	Картометрический метод	5,00	–
10287	463681,43	4221305,51	Картометрический метод	5,00	–
10288	463661,13	4221285,20	Картометрический метод	5,00	–
10289	463632,36	4221260,91	Картометрический метод	5,00	–
10290	463591,00	4221287,00	Картометрический метод	5,00	–
10291	463572,12	4221284,30	Картометрический метод	5,00	–
10292	463574,81	4221264,51	Картометрический метод	5,00	–
10293	463608,97	4221228,52	Картометрический метод	5,00	–
10294	463547,83	4221184,45	Картометрический метод	5,00	–
10295	463522,65	4221204,24	Картометрический метод	5,00	–
10296	463508,26	4221233,93	Картометрический метод	5,00	–
10297	463508,26	4221292,40	Картометрический метод	5,00	–
10298	463494,77	4221325,68	Картометрический метод	5,00	–
10299	463510,96	4221343,67	Картометрический метод	5,00	–
10300	463511,86	4221376,96	Картометрический метод	5,00	–
10301	463483,98	4221421,93	Картометрический метод	5,00	–
10302	463455,20	4221441,72	Картометрический метод	5,00	–
10303	463439,01	4221463,31	Картометрический метод	5,00	–
9810	463417,42	4221471,42	Картометрический метод	5,00	–
10304	463527,89	4220327,99	Картометрический метод	5,00	–
10305	463538,85	4220322,52	Картометрический метод	5,00	–
10306	463560,77	4220266,48	Картометрический метод	5,00	–
10307	463580,87	4220217,13	Картометрический метод	5,00	–
10308	463543,11	4220203,13	Картометрический метод	5,00	–
10309	463509,61	4220183,01	Картометрический метод	5,00	–
10310	463502,91	4220189,11	Картометрический метод	5,00	–

10311	463496,21	4220238,45	Картометрический метод	5,00	–
10312	463468,21	4220287,79	Картометрический метод	5,00	–
10313	463498,05	4220314,60	Картометрический метод	5,00	–
10304	463527,89	4220327,99	Картометрический метод	5,00	–
10314	466074,18	4223862,45	Картометрический метод	5,00	–
10315	466059,58	4223862,45	Картометрический метод	5,00	–
10316	466047,08	4223849,93	Картометрический метод	5,00	–
10317	466031,45	4223836,40	Картометрический метод	5,00	–
10318	466013,74	4223808,27	Картометрический метод	5,00	–
10319	466001,23	4223784,30	Картометрический метод	5,00	–
10320	465992,89	4223771,80	Картометрический метод	5,00	–
10321	465980,38	4223764,51	Картометрический метод	5,00	–
10322	465964,75	4223763,47	Картометрический метод	5,00	–
10323	465954,33	4223765,55	Картометрический метод	5,00	–
10324	465916,81	4223713,46	Картометрический метод	5,00	–
10325	465892,86	4223680,12	Картометрический метод	5,00	–
10326	465886,61	4223696,79	Картометрический метод	5,00	–
10327	465892,86	4223708,25	Картометрический метод	5,00	–
10328	465900,15	4223729,09	Картометрический метод	5,00	–
10329	465901,20	4223769,72	Картометрический метод	5,00	–
10330	465917,86	4223770,76	Картометрический метод	5,00	–
10331	465929,33	4223774,93	Картометрический метод	5,00	–
10332	465930,37	4223787,43	Картометрический метод	5,00	–
10333	465920,99	4223793,68	Картометрический метод	5,00	–
10334	465904,96	4223800,66	Картометрический метод	5,00	–
10335	465880,12	4223780,60	Картометрический метод	5,00	–
10336	465824,29	4223727,48	Картометрический метод	5,00	–
10337	465811,98	4223719,60	Картометрический метод	5,00	–
10338	465820,84	4223711,51	Картометрический метод	5,00	–
10339	465811,36	4223689,85	Картометрический метод	5,00	–
10340	465789,70	4223662,79	Картометрический метод	5,00	–
10341	465769,06	4223666,18	Картометрический метод	5,00	–
10342	465754,18	4223674,29	Картометрический метод	5,00	–
10343	465746,96	4223676,55	Картометрический метод	5,00	–
10344	465732,33	4223665,67	Картометрический метод	5,00	–

10345	465738,61	4223660,76	Картометрический метод	5,00	–
10346	465746,73	4223656,37	Картометрический метод	5,00	–
10347	465748,42	4223646,56	Картометрический метод	5,00	–
10348	465744,70	4223639,45	Картометрический метод	5,00	–
10349	465734,21	4223635,04	Картометрический метод	5,00	–
10350	465727,78	4223623,54	Картометрический метод	5,00	–
10351	465724,40	4223613,73	Картометрический метод	5,00	–
10352	465713,56	4223608,32	Картометрический метод	5,00	–
10353	465704,36	4223610,04	Картометрический метод	5,00	–
10354	465704,25	4223609,76	Картометрический метод	5,00	–
10355	465693,48	4223553,23	Картометрический метод	5,00	–
10356	465687,02	4223521,17	Картометрический метод	5,00	–
10357	465696,95	4223514,47	Картометрический метод	5,00	–
10358	465714,66	4223510,30	Картометрический метод	5,00	–
10359	465731,34	4223518,63	Картометрический метод	5,00	–
10360	465752,18	4223540,51	Картометрический метод	5,00	–
10361	465763,64	4223545,72	Картометрический метод	5,00	–
10362	465781,36	4223540,51	Картометрический метод	5,00	–
10363	465795,94	4223531,14	Картометрический метод	5,00	–
10364	465806,36	4223526,97	Картометрический метод	5,00	–
10365	465815,75	4223531,14	Картометрический метод	5,00	–
10366	465832,42	4223531,14	Картометрический метод	5,00	–
10367	465841,79	4223517,60	Картометрический метод	5,00	–
10368	465849,09	4223499,88	Картометрический метод	5,00	–
10369	465857,42	4223497,80	Картометрический метод	5,00	–
10370	465874,10	4223500,92	Картометрический метод	5,00	–
10371	465911,61	4223506,13	Картометрический метод	5,00	–
10372	465934,53	4223510,30	Картометрический метод	5,00	–
10373	465942,87	4223521,76	Картометрический метод	5,00	–
10374	465941,83	4223536,35	Картометрический метод	5,00	–
10375	465938,69	4223547,81	Картометрический метод	5,00	–
10376	465920,98	4223555,10	Картометрический метод	5,00	–
10377	465905,36	4223555,10	Картометрический метод	5,00	–
10378	465890,78	4223569,69	Картометрический метод	5,00	–
10379	465878,27	4223581,14	Картометрический метод	5,00	–

10380	465865,76	4223573,85	Картометрический метод	5,00	–
10381	465854,30	4223571,77	Картометрический метод	5,00	–
10382	465844,92	4223578,02	Картометрический метод	5,00	–
10383	465844,92	4223601,98	Картометрический метод	5,00	–
10384	465850,13	4223616,56	Картометрический метод	5,00	–
10385	465859,51	4223620,74	Картометрический метод	5,00	–
10386	465866,80	4223613,45	Картометрический метод	5,00	–
10387	465876,18	4223599,90	Картометрический метод	5,00	–
10388	465889,73	4223597,82	Картометрический метод	5,00	–
10389	465909,52	4223606,15	Картометрический метод	5,00	–
10390	465919,94	4223617,61	Картометрический метод	5,00	–
10391	465920,98	4223625,95	Картометрический метод	5,00	–
10392	465902,24	4223640,53	Картометрический метод	5,00	–
10393	465883,48	4223642,61	Картометрический метод	5,00	–
10394	465868,89	4223639,48	Картометрический метод	5,00	–
10395	465861,60	4223640,53	Картометрический метод	5,00	–
10396	465861,60	4223648,87	Картометрический метод	5,00	–
10397	465875,14	4223662,40	Картометрический метод	5,00	–
10398	465884,52	4223667,61	Картометрический метод	5,00	–
10399	465891,82	4223666,58	Картометрический метод	5,00	–
10400	465942,87	4223629,06	Картометрический метод	5,00	–
10401	465985,59	4223589,48	Картометрический метод	5,00	–
10402	465991,84	4223590,52	Картометрический метод	5,00	–
10403	465993,92	4223607,19	Картометрический метод	5,00	–
10404	466000,18	4223616,56	Картометрический метод	5,00	–
10405	466008,52	4223618,66	Картометрический метод	5,00	–
10406	466015,81	4223615,53	Картометрический метод	5,00	–
10407	466022,06	4223596,77	Картометрический метод	5,00	–
10408	466019,98	4223570,73	Картометрический метод	5,00	–
10409	466000,18	4223545,72	Картометрический метод	5,00	–
10410	465984,55	4223536,35	Картометрический метод	5,00	–
10411	465967,88	4223549,89	Картометрический метод	5,00	–
10412	465956,41	4223551,97	Картометрический метод	5,00	–
10413	465956,41	4223542,60	Картометрический метод	5,00	–
10414	465958,49	4223507,18	Картометрический метод	5,00	–

10415	465964,75	4223471,76	Картометрический метод	5,00	–
10416	465971,00	4223450,92	Картометрический метод	5,00	–
10417	465974,13	4223440,50	Картометрический метод	5,00	–
10418	465964,75	4223431,13	Картометрический метод	5,00	–
10419	465956,41	4223430,08	Картометрический метод	5,00	–
10420	465935,57	4223437,37	Картометрический метод	5,00	–
10421	465916,81	4223437,37	Картометрический метод	5,00	–
10422	465905,36	4223434,24	Картометрический метод	5,00	–
10423	465905,36	4223425,92	Картометрический метод	5,00	–
10424	465915,87	4223420,34	Картометрический метод	5,00	–
10425	466025,28	4223403,79	Картометрический метод	5,00	–
10426	466096,09	4223407,47	Картометрический метод	5,00	–
10427	466127,65	4223421,78	Картометрический метод	5,00	–
10428	466164,13	4223438,73	Картометрический метод	5,00	–
10429	466179,77	4223440,88	Картометрический метод	5,00	–
10430	466172,12	4223459,26	Картометрический метод	5,00	–
10431	466159,61	4223486,34	Картометрический метод	5,00	–
10432	466117,93	4223524,89	Картометрический метод	5,00	–
10433	466083,55	4223547,81	Картометрический метод	5,00	–
10434	466052,28	4223585,31	Картометрический метод	5,00	–
10435	466044,99	4223599,90	Картометрический метод	5,00	–
10436	466051,24	4223611,35	Картометрический метод	5,00	–
10437	466056,45	4223616,56	Картометрический метод	5,00	–
10438	466067,91	4223615,53	Картометрический метод	5,00	–
10439	466082,50	4223601,98	Картометрический метод	5,00	–
10440	466102,30	4223573,85	Картометрический метод	5,00	–
10441	466116,89	4223557,18	Картометрический метод	5,00	–
10442	466135,65	4223555,10	Картометрический метод	5,00	–
10443	466146,07	4223566,56	Картометрический метод	5,00	–
10444	466157,53	4223579,06	Картометрический метод	5,00	–
10445	466171,08	4223579,06	Картометрический метод	5,00	–
10446	466194,01	4223574,90	Картометрический метод	5,00	–
10447	466202,34	4223563,43	Картометрический метод	5,00	–
10448	466203,38	4223535,31	Картометрический метод	5,00	–
10449	466201,30	4223489,47	Картометрический метод	5,00	–

10450	466204,42	4223475,92	Картометрический метод	5,00	–
10451	466212,76	4223471,76	Картометрический метод	5,00	–
10452	466229,43	4223471,76	Картометрический метод	5,00	–
10453	466240,89	4223471,76	Картометрический метод	5,00	–
10454	466256,53	4223467,58	Картометрический метод	5,00	–
10455	466270,07	4223457,16	Картометрический метод	5,00	–
10456	466275,28	4223454,05	Картометрический метод	5,00	–
10457	466271,11	4223442,58	Картометрический метод	5,00	–
10458	466271,11	4223434,24	Картометрический метод	5,00	–
10459	466264,87	4223405,08	Картометрический метод	5,00	–
10460	466254,45	4223391,53	Картометрический метод	5,00	–
10461	466241,94	4223387,37	Картометрический метод	5,00	–
10462	466240,15	4223376,21	Картометрический метод	5,00	–
10463	466246,59	4223357,51	Картометрический метод	5,00	–
10464	466270,19	4223347,10	Картометрический метод	5,00	–
10465	466299,61	4223333,00	Картометрический метод	5,00	–
10466	466359,07	4223282,74	Картометрический метод	5,00	–
10467	466360,19	4223278,15	Картометрический метод	5,00	–
10468	466279,84	4223341,58	Картометрический метод	5,00	–
10469	466258,62	4223346,87	Картометрический метод	5,00	–
10470	466244,52	4223350,40	Картометрический метод	5,00	–
10471	466236,81	4223370,95	Картометрический метод	5,00	–
10472	466224,64	4223403,38	Картометрический метод	5,00	–
10473	466214,73	4223411,21	Картометрический метод	5,00	–
10474	466193,28	4223428,13	Картометрический метод	5,00	–
10475	466182,69	4223436,48	Картометрический метод	5,00	–
10476	466159,01	4223424,81	Картометрический метод	5,00	–
10477	466102,11	4223396,75	Картометрический метод	5,00	–
10478	466062,18	4223396,76	Картометрический метод	5,00	–
10479	466024,82	4223396,76	Картометрический метод	5,00	–
10480	465977,10	4223405,38	Картометрический метод	5,00	–
10481	465914,74	4223416,64	Картометрический метод	5,00	–
10482	465910,96	4223404,35	Картометрический метод	5,00	–
10483	465915,10	4223401,70	Картометрический метод	5,00	–
10484	465927,41	4223401,68	Картометрический метод	5,00	–

10485	465930,98	4223400,02	Картометрический метод	5,00	–
10486	465931,24	4223388,14	Картометрический метод	5,00	–
10487	465929,44	4223385,57	Картометрический метод	5,00	–
10488	465924,09	4223381,75	Картометрический метод	5,00	–
10489	465927,26	4223374,87	Картометрический метод	5,00	–
10490	465936,15	4223372,52	Картометрический метод	5,00	–
10491	465943,60	4223371,51	Картометрический метод	5,00	–
10492	465950,35	4223365,37	Картометрический метод	5,00	–
10493	465951,61	4223361,02	Картометрический метод	5,00	–
10494	465975,86	4223357,56	Картометрический метод	5,00	–
10495	465977,11	4223358,81	Картометрический метод	5,00	–
10496	465990,96	4223360,36	Картометрический метод	5,00	–
10497	466002,72	4223358,91	Картометрический метод	5,00	–
10498	466012,81	4223356,70	Картометрический метод	5,00	–
10499	466019,13	4223353,74	Картометрический метод	5,00	–
10500	466021,34	4223350,94	Картометрический метод	5,00	–
10501	466026,29	4223344,53	Картометрический метод	5,00	–
10502	466028,35	4223338,00	Картометрический метод	5,00	–
10503	466025,34	4223335,48	Картометрический метод	5,00	–
10504	466006,60	4223338,85	Картометрический метод	5,00	–
10505	465986,29	4223338,86	Картометрический метод	5,00	–
10506	465977,14	4223334,80	Картометрический метод	5,00	–
10507	465976,90	4223330,68	Картометрический метод	5,00	–
10508	465983,41	4223322,95	Картометрический метод	5,00	–
10509	465988,48	4223318,53	Картометрический метод	5,00	–
10510	466001,55	4223314,54	Картометрический метод	5,00	–
10511	466020,35	4223312,18	Картометрический метод	5,00	–
10512	466044,47	4223309,52	Картометрический метод	5,00	–
10513	466053,72	4223297,97	Картометрический метод	5,00	–
10514	466054,47	4223273,49	Картометрический метод	5,00	–
10515	466020,96	4223206,85	Картометрический метод	5,00	–
10516	466012,65	4223199,21	Картометрический метод	5,00	–
10517	466007,92	4223200,03	Картометрический метод	5,00	–
10518	465997,95	4223207,04	Картометрический метод	5,00	–
10519	465974,91	4223240,87	Картометрический метод	5,00	–



10520	465964,07	4223259,65	Картометрический метод	5,00	–
10521	465956,90	4223271,68	Картометрический метод	5,00	–
10522	465951,86	4223275,49	Картометрический метод	5,00	–
10523	465946,29	4223279,66	Картометрический метод	5,00	–
10524	465942,38	4223284,82	Картометрический метод	5,00	–
10525	465941,41	4223289,08	Картометрический метод	5,00	–
10526	465945,09	4223295,03	Картометрический метод	5,00	–
10527	465951,48	4223300,58	Картометрический метод	5,00	–
10528	465957,53	4223306,82	Картометрический метод	5,00	–
10529	465961,80	4223312,69	Картометрический метод	5,00	–
10530	465964,60	4223315,20	Картометрический метод	5,00	–
10531	465965,30	4223323,03	Картометрический метод	5,00	–
10532	465960,63	4223327,15	Картометрический метод	5,00	–
10533	465951,43	4223332,60	Картометрический метод	5,00	–
10534	465932,94	4223334,28	Картометрический метод	5,00	–
10535	465922,48	4223333,07	Картометрический метод	5,00	–
10536	465910,61	4223327,20	Картометрический метод	5,00	–
10537	465901,63	4223321,75	Картометрический метод	5,00	–
10538	465900,49	4223312,50	Картометрический метод	5,00	–
10539	465902,33	4223293,36	Картометрический метод	5,00	–
10540	465914,21	4223260,51	Картометрический метод	5,00	–
10541	465940,28	4223233,51	Картометрический метод	5,00	–
10542	465949,92	4223224,98	Картометрический метод	5,00	–
10543	465968,50	4223199,90	Картометрический метод	5,00	–
10544	465966,25	4223167,89	Картометрический метод	5,00	–
10545	465974,95	4223170,43	Картометрический метод	5,00	–
10546	465980,15	4223170,64	Картометрический метод	5,00	–
10547	465988,24	4223165,85	Картометрический метод	5,00	–
10548	466035,00	4223103,24	Картометрический метод	5,00	–
10549	466091,09	4223017,28	Картометрический метод	5,00	–
10550	466091,34	4223016,87	Картометрический метод	5,00	–
10551	466095,08	4223019,13	Картометрический метод	5,00	–
10552	466105,76	4223025,58	Картометрический метод	5,00	–
10553	466131,37	4222983,18	Картометрический метод	5,00	–
10554	466157,46	4222939,98	Картометрический метод	5,00	–

10555	466167,52	4222946,05	Картометрический метод	5,00	–
10556	466178,86	4222952,90	Картометрический метод	5,00	–
10557	466200,26	4222965,83	Картометрический метод	5,00	–
10558	466225,07	4222924,74	Картометрический метод	5,00	–
10559	466203,67	4222911,82	Картометрический метод	5,00	–
10560	466193,53	4222905,69	Картометрический метод	5,00	–
10561	466182,27	4222898,89	Картометрический метод	5,00	–
10562	466171,58	4222892,44	Картометрический метод	5,00	–
10563	466173,90	4222889,17	Картометрический метод	5,00	–
10564	466184,34	4222895,47	Картометрический метод	5,00	–
10565	466195,70	4222902,32	Картометрический метод	5,00	–
10566	466205,74	4222908,39	Картометрический метод	5,00	–
10567	466227,14	4222921,32	Картометрический метод	5,00	–
10568	466251,96	4222880,23	Картометрический метод	5,00	–
10569	466230,56	4222867,30	Картометрический метод	5,00	–
10570	466221,71	4222861,96	Картометрический метод	5,00	–
10571	466209,16	4222854,38	Картометрический метод	5,00	–
10572	466201,58	4222849,80	Картометрический метод	5,00	–
10573	466217,70	4222844,13	Картометрический метод	5,00	–
10574	466252,35	4222858,59	Картометрический метод	5,00	–
10575	466316,00	4222888,99	Картометрический метод	5,00	–
10576	466327,47	4222890,24	Картометрический метод	5,00	–
10577	466332,58	4222884,74	Картометрический метод	5,00	–
10578	466336,30	4222874,18	Картометрический метод	5,00	–
10579	466323,53	4222865,37	Картометрический метод	5,00	–
10580	466252,46	4222835,69	Картометрический метод	5,00	–
10581	466254,97	4222811,98	Картометрический метод	5,00	–
10582	466248,30	4222796,11	Картометрический метод	5,00	–
10583	466237,19	4222785,87	Картометрический метод	5,00	–
10584	466225,89	4222780,52	Картометрический метод	5,00	–
10585	466242,89	4222765,58	Картометрический метод	5,00	–
10586	466275,33	4222690,51	Картометрический метод	5,00	–
10587	466302,91	4222634,96	Картометрический метод	5,00	–
10588	466321,50	4222602,07	Картометрический метод	5,00	–
10589	466322,36	4222579,98	Картометрический метод	5,00	–

10590	466336,70	4222569,04	Картометрический метод	5,00	–
10591	466346,33	4222575,92	Картометрический метод	5,00	–
10592	466361,91	4222597,13	Картометрический метод	5,00	–
10593	466385,73	4222617,57	Картометрический метод	5,00	–
10594	466411,67	4222624,39	Картометрический метод	5,00	–
10595	466419,58	4222632,10	Картометрический метод	5,00	–
10596	466422,46	4222642,82	Картометрический метод	5,00	–
10597	466411,57	4222647,40	Картометрический метод	5,00	–
10598	466362,97	4222658,90	Картометрический метод	5,00	–
10599	466327,94	4222653,68	Картометрический метод	5,00	–
10600	466324,92	4222673,21	Картометрический метод	5,00	–
10601	466311,77	4222682,12	Картометрический метод	5,00	–
10602	466311,35	4222692,72	Картометрический метод	5,00	–
10603	466333,18	4222702,67	Картометрический метод	5,00	–
10604	466350,88	4222710,67	Картометрический метод	5,00	–
10605	466377,60	4222720,71	Картометрический метод	5,00	–
10606	466372,25	4222709,10	Картометрический метод	5,00	–
10607	466371,84	4222699,18	Картометрический метод	5,00	–
10608	466377,79	4222692,81	Картометрический метод	5,00	–
10609	466386,05	4222691,43	Картометрический метод	5,00	–
10610	466391,74	4222694,25	Картометрический метод	5,00	–
10611	466397,09	4222703,47	Картометрический метод	5,00	–
10612	466406,33	4222720,24	Картометрический метод	5,00	–
10613	466415,68	4222732,11	Картометрический метод	5,00	–
10614	466429,57	4222735,15	Картометрический метод	5,00	–
10615	466451,03	4222730,99	Картометрический метод	5,00	–
10616	466474,53	4222734,00	Картометрический метод	5,00	–
10617	466507,81	4222742,70	Картометрический метод	5,00	–
10618	466514,55	4222749,46	Картометрический метод	5,00	–
10619	466511,72	4222757,97	Картометрический метод	5,00	–
10620	466509,72	4222768,19	Картометрический метод	5,00	–
10621	466509,00	4222776,27	Картометрический метод	5,00	–
10622	466510,20	4222786,62	Картометрический метод	5,00	–
10623	466513,29	4222792,15	Картометрический метод	5,00	–
10624	466517,07	4222800,39	Картометрический метод	5,00	–

10625	466524,69	4222804,90	Картометрический метод	5,00	–
10626	466533,32	4222804,44	Картометрический метод	5,00	–
10627	466560,79	4222792,70	Картометрический метод	5,00	–
10628	466590,46	4222780,74	Картометрический метод	5,00	–
10629	466606,18	4222775,56	Картометрический метод	5,00	–
10630	466614,26	4222778,77	Картометрический метод	5,00	–
10631	466623,70	4222790,64	Картометрический метод	5,00	–
10632	466629,83	4222806,19	Картометрический метод	5,00	–
10633	466632,93	4222814,31	Картометрический метод	5,00	–
10634	466639,04	4222827,26	Картометрический метод	5,00	–
10635	466648,78	4222828,84	Картометрический метод	5,00	–
10636	466677,38	4222821,35	Картометрический метод	5,00	–
10637	466704,72	4222815,91	Картометрический метод	5,00	–
10638	466723,27	4222814,53	Картометрический метод	5,00	–
10639	466743,26	4222817,82	Картометрический метод	5,00	–
10640	466763,31	4222829,71	Картометрический метод	5,00	–
10641	466793,99	4222851,01	Картометрический метод	5,00	–
10642	466808,71	4222873,70	Картометрический метод	5,00	–
10643	466818,85	4222878,50	Картометрический метод	5,00	–
10644	466914,02	4222951,65	Картометрический метод	5,00	–
10645	466926,74	4222959,95	Картометрический метод	5,00	–
10646	466936,55	4222949,73	Картометрический метод	5,00	–
10647	466936,74	4222944,84	Картометрический метод	5,00	–
10648	466921,34	4222929,03	Картометрический метод	5,00	–
10649	466895,18	4222917,81	Картометрический метод	5,00	–
10650	466870,34	4222902,73	Картометрический метод	5,00	–
10651	466857,03	4222885,10	Картометрический метод	5,00	–
10652	466857,88	4222863,42	Картометрический метод	5,00	–
10653	466874,93	4222846,78	Картометрический метод	5,00	–
10654	466882,50	4222863,18	Картометрический метод	5,00	–
10655	466904,69	4222873,85	Картометрический метод	5,00	–
10656	466935,88	4222895,08	Картометрический метод	5,00	–
10657	466948,09	4222907,96	Картометрический метод	5,00	–
10658	466953,08	4222915,55	Картометрический метод	5,00	–
10659	466971,98	4222905,49	Картометрический метод	5,00	–

10660	466983,27	4222898,53	Картометрический метод	5,00	–
10661	466986,81	4222892,56	Картометрический метод	5,00	–
10662	466978,05	4222875,92	Картометрический метод	5,00	–
10663	466970,19	4222866,90	Картометрический метод	5,00	–
10664	466968,10	4222856,22	Картометрический метод	5,00	–
10665	466971,77	4222846,95	Картометрический метод	5,00	–
10666	466976,93	4222840,44	Картометрический метод	5,00	–
10667	466978,90	4222833,72	Картометрический метод	5,00	–
10668	466976,77	4222824,04	Картометрический метод	5,00	–
10669	466974,34	4222812,13	Картометрический метод	5,00	–
10670	466973,51	4222802,30	Картометрический метод	5,00	–
10671	466981,54	4222786,60	Картометрический метод	5,00	–
10672	467007,35	4222765,90	Картометрический метод	5,00	–
10673	467014,24	4222758,36	Картометрический метод	5,00	–
10674	467022,07	4222755,37	Картометрический метод	5,00	–
10675	467031,10	4222757,33	Картометрический метод	5,00	–
10676	467051,35	4222774,12	Картометрический метод	5,00	–
10677	467077,08	4222807,14	Картометрический метод	5,00	–
10678	467119,13	4222855,21	Картометрический метод	5,00	–
10679	467141,08	4222892,48	Картометрический метод	5,00	–
10680	467154,41	4222920,02	Картометрический метод	5,00	–
10681	467153,83	4222945,00	Картометрический метод	5,00	–
10682	467152,71	4222963,57	Картометрический метод	5,00	–
10683	467150,74	4222970,40	Картометрический метод	5,00	–
10684	467147,38	4222971,97	Картометрический метод	5,00	–
10685	467143,44	4222967,71	Картометрический метод	5,00	–
10686	467130,69	4222938,50	Картометрический метод	5,00	–
10687	467103,37	4222882,00	Картометрический метод	5,00	–
10688	467081,29	4222858,23	Картометрический метод	5,00	–
10689	467068,23	4222846,92	Картометрический метод	5,00	–
10690	467051,00	4222844,64	Картометрический метод	5,00	–
10691	467035,06	4222845,63	Картометрический метод	5,00	–
10692	467025,76	4222850,67	Картометрический метод	5,00	–
10693	467015,91	4222861,79	Картометрический метод	5,00	–
10694	467009,75	4222873,45	Картометрический метод	5,00	–

10695	467006,84	4222884,04	Картометрический метод	5,00	–
10696	467005,44	4222899,39	Картометрический метод	5,00	–
10697	467004,47	4222913,86	Картометрический метод	5,00	–
10698	467021,77	4222932,45	Картометрический метод	5,00	–
10699	467024,23	4222943,74	Картометрический метод	5,00	–
10700	467021,94	4222948,56	Картометрический метод	5,00	–
10701	467015,61	4222954,12	Картометрический метод	5,00	–
10702	467010,55	4222958,03	Картометрический метод	5,00	–
10703	466980,40	4222961,75	Картометрический метод	5,00	–
10704	466958,96	4222965,02	Картометрический метод	5,00	–
10705	466952,14	4222970,45	Картометрический метод	5,00	–
10706	466949,07	4222977,74	Картометрический метод	5,00	–
10707	466948,36	4222985,51	Картометрический метод	5,00	–
10708	466949,17	4222995,35	Картометрический метод	5,00	–
10709	466972,01	4223009,85	Картометрический метод	5,00	–
10710	466991,08	4223013,80	Картометрический метод	5,00	–
10711	467006,19	4223005,78	Картометрический метод	5,00	–
10712	467032,53	4222971,99	Картометрический метод	5,00	–
10713	467053,80	4222942,00	Картометрический метод	5,00	–
10714	467060,86	4222940,67	Картометрический метод	5,00	–
10715	467066,79	4222945,01	Картометрический метод	5,00	–
10716	467074,92	4222970,35	Картометрический метод	5,00	–
10717	467070,92	4222977,99	Картометрический метод	5,00	–
10718	467064,52	4222982,64	Картометрический метод	5,00	–
10719	467056,60	4222985,53	Картометрический метод	5,00	–
10720	467044,12	4222990,05	Картометрический метод	5,00	–
10721	467041,87	4222996,87	Картометрический метод	5,00	–
10722	467040,95	4223010,04	Картометрический метод	5,00	–
10723	467044,50	4223024,08	Картометрический метод	5,00	–
10724	467048,86	4223037,86	Картометрический метод	5,00	–
10725	467052,16	4223048,19	Картометрический метод	5,00	–
10726	467053,50	4223054,85	Картометрический метод	5,00	–
10727	467052,75	4223063,83	Картометрический метод	5,00	–
10728	467048,50	4223077,96	Картометрический метод	5,00	–
10729	467034,52	4223110,63	Картометрический метод	5,00	–

10730	467030,81	4223131,50	Картометрический метод	5,00	–
10731	467037,06	4223160,86	Картометрический метод	5,00	–
10732	467040,69	4223172,91	Картометрический метод	5,00	–
10733	467020,13	4223174,10	Картометрический метод	5,00	–
10734	466996,71	4223174,29	Картометрический метод	5,00	–
10735	466975,89	4223172,38	Картометрический метод	5,00	–
10736	466953,69	4223174,42	Картометрический метод	5,00	–
10737	466942,07	4223177,26	Картометрический метод	5,00	–
10738	466932,69	4223176,90	Картометрический метод	5,00	–
10739	466927,27	4223167,08	Картометрический метод	5,00	–
10740	466924,82	4223157,68	Картометрический метод	5,00	–
10741	466920,95	4223151,83	Картометрический метод	5,00	–
10742	466899,69	4223148,09	Картометрический метод	5,00	–
10743	466881,24	4223139,17	Картометрический метод	5,00	–
10744	466874,44	4223133,61	Картометрический метод	5,00	–
10745	466884,92	4223126,91	Картометрический метод	5,00	–
10746	466900,74	4223110,82	Картометрический метод	5,00	–
10747	466911,62	4223096,03	Картометрический метод	5,00	–
10748	466913,30	4223093,99	Картометрический метод	5,00	–
10749	466919,10	4223094,22	Картометрический метод	5,00	–
10750	466927,46	4223100,75	Картометрический метод	5,00	–
10751	466934,32	4223101,82	Картометрический метод	5,00	–
10752	466942,99	4223100,16	Картометрический метод	5,00	–
10753	466964,95	4223085,71	Картометрический метод	5,00	–
10754	466986,43	4223071,43	Картометрический метод	5,00	–
10755	466991,55	4223065,83	Картометрический метод	5,00	–
10756	466991,20	4223064,63	Картометрический метод	5,00	–
10757	466983,07	4223062,61	Картометрический метод	5,00	–
10758	466952,08	4223056,59	Картометрический метод	5,00	–
10759	466937,57	4223051,92	Картометрический метод	5,00	–
10760	466929,04	4223049,99	Картометрический метод	5,00	–
10761	466921,89	4223053,41	Картометрический метод	5,00	–
10762	466910,39	4223063,56	Картометрический метод	5,00	–
10763	466903,26	4223066,90	Картометрический метод	5,00	–
10764	466889,74	4223067,27	Картометрический метод	5,00	–

10765	466876,52	4223059,84	Картометрический метод	5,00	–
10766	466852,01	4223034,28	Картометрический метод	5,00	–
10767	466843,04	4223023,12	Картометрический метод	5,00	–
10768	466839,86	4223020,10	Картометрический метод	5,00	–
10769	466832,42	4223020,81	Картометрический метод	5,00	–
10770	466826,20	4223023,77	Картометрический метод	5,00	–
10771	466812,52	4223038,34	Картометрический метод	5,00	–
10772	466789,07	4223070,34	Картометрический метод	5,00	–
10773	466769,68	4223095,40	Картометрический метод	5,00	–
10774	466752,28	4223110,72	Картометрический метод	5,00	–
10775	466743,90	4223115,29	Картометрический метод	5,00	–
10776	466734,73	4223116,54	Картометрический метод	5,00	–
10777	466714,41	4223101,44	Картометрический метод	5,00	–
10778	466698,30	4223084,00	Картометрический метод	5,00	–
10779	466690,53	4223072,60	Картометрический метод	5,00	–
10780	466688,62	4223059,81	Картометрический метод	5,00	–
10781	466687,18	4223053,25	Картометрический метод	5,00	–
10782	466682,48	4223048,07	Картометрический метод	5,00	–
10783	466673,41	4223049,82	Картометрический метод	5,00	–
10784	466657,37	4223066,30	Картометрический метод	5,00	–
10785	466639,22	4223079,70	Картометрический метод	5,00	–
10786	466623,95	4223081,41	Картометрический метод	5,00	–
10787	466602,37	4223078,26	Картометрический метод	5,00	–
10788	466581,76	4223067,85	Картометрический метод	5,00	–
10789	466557,61	4223051,00	Картометрический метод	5,00	–
10790	466551,59	4223038,36	Картометрический метод	5,00	–
10791	466552,81	4223027,90	Картометрический метод	5,00	–
10792	466557,42	4223014,88	Картометрический метод	5,00	–
10793	466557,26	4223008,76	Картометрический метод	5,00	–
10794	466555,02	4223002,17	Картометрический метод	5,00	–
10795	466547,49	4222994,88	Картометрический метод	5,00	–
10796	466539,45	4222990,47	Картометрический метод	5,00	–
10797	466530,87	4222991,62	Картометрический метод	5,00	–
10798	466520,53	4222992,71	Картометрический метод	5,00	–
10799	466500,40	4223078,58	Картометрический метод	5,00	–



10800	466497,49	4223091,48	Картометрический метод	5,00	–
10801	466482,26	4223119,39	Картометрический метод	5,00	–
10802	466474,19	4223140,44	Картометрический метод	5,00	–
10803	466531,55	4223138,49	Картометрический метод	5,00	–
10804	466534,27	4223154,60	Картометрический метод	5,00	–
10805	466535,94	4223164,10	Картометрический метод	5,00	–
10806	466615,45	4223200,30	Картометрический метод	5,00	–
10807	466638,92	4223198,17	Картометрический метод	5,00	–
10808	466692,67	4223190,29	Картометрический метод	5,00	–
10809	466792,20	4223245,06	Картометрический метод	5,00	–
10810	466797,18	4223309,77	Картометрический метод	5,00	–
10811	466876,81	4223374,49	Картометрический метод	5,00	–
10812	466941,48	4223449,16	Картометрический метод	5,00	–
10813	466962,59	4223479,65	Картометрический метод	5,00	–
10814	466981,96	4223526,99	Картометрический метод	5,00	–
10815	466990,18	4223530,97	Картометрический метод	5,00	–
10816	467022,36	4223525,91	Картометрический метод	5,00	–
10817	467033,44	4223535,60	Картометрический метод	5,00	–
10818	467065,91	4223628,37	Картометрический метод	5,00	–
10819	467074,47	4223640,06	Картометрический метод	5,00	–
10820	467090,11	4223652,32	Картометрический метод	5,00	–
10821	467100,23	4223657,22	Картометрический метод	5,00	–
10822	466966,39	4223655,63	Картометрический метод	5,00	–
10823	466875,69	4223648,73	Картометрический метод	5,00	–
10824	466857,76	4223647,73	Картометрический метод	5,00	–
10825	466840,11	4223660,17	Картометрический метод	5,00	–
10826	466808,20	4223700,88	Картометрический метод	5,00	–
10827	466758,22	4223739,10	Картометрический метод	5,00	–
10828	466721,87	4223764,64	Картометрический метод	5,00	–
10829	466711,57	4223770,51	Картометрический метод	5,00	–
10830	466680,65	4223733,25	Картометрический метод	5,00	–
10831	466643,13	4223697,83	Картометрический метод	5,00	–
10832	466624,38	4223710,34	Картометрический метод	5,00	–
10833	466605,62	4223729,09	Картометрический метод	5,00	–
10834	466573,31	4223733,25	Картометрический метод	5,00	–

10835	466548,31	4223741,59	Картометрический метод	5,00	–
10836	466533,71	4223762,43	Картометрический метод	5,00	–
10837	466498,28	4223803,06	Картометрический метод	5,00	–
10838	466471,19	4223821,80	Картометрический метод	5,00	–
10839	466459,73	4223823,90	Картометрический метод	5,00	–
10840	466448,27	4223817,64	Картометрический метод	5,00	–
10841	466439,93	4223797,85	Картометрический метод	5,00	–
10842	466431,60	4223785,35	Картометрический метод	5,00	–
10843	466418,05	4223779,09	Картометрический метод	5,00	–
10844	466387,83	4223784,30	Картометрический метод	5,00	–
10845	466352,39	4223795,77	Картометрический метод	5,00	–
10846	466315,92	4223808,27	Картометрический метод	5,00	–
10847	466302,38	4223813,48	Картометрический метод	5,00	–
10848	466294,04	4223807,22	Картометрический метод	5,00	–
10849	466275,28	4223779,09	Картометрический метод	5,00	–
10850	466265,91	4223777,01	Картометрический метод	5,00	–
10851	466256,53	4223777,01	Картометрический метод	5,00	–
10852	466219,02	4223794,72	Картометрический метод	5,00	–
10853	466177,33	4223813,48	Картометрический метод	5,00	–
10854	466117,93	4223839,53	Картометрический метод	5,00	–
10314	466074,18	4223862,45	Картометрический метод	5,00	–
10855	466209,03	4223163,76	Картометрический метод	5,00	–
10856	466219,52	4223161,66	Картометрический метод	5,00	–
10857	466226,99	4223149,95	Картометрический метод	5,00	–
10858	466232,48	4223137,46	Картометрический метод	5,00	–
10859	466242,67	4223129,85	Картометрический метод	5,00	–
10860	466257,15	4223117,72	Картометрический метод	5,00	–
10861	466281,60	4223111,86	Картометрический метод	5,00	–
10862	466301,49	4223117,34	Картометрический метод	5,00	–
10863	466309,93	4223124,08	Картометрический метод	5,00	–
10864	466333,83	4223142,52	Картометрический метод	5,00	–
10865	466350,83	4223144,98	Картометрический метод	5,00	–
10866	466361,54	4223145,00	Картометрический метод	5,00	–
10867	466373,62	4223125,36	Картометрический метод	5,00	–
10868	466374,24	4223119,78	Картометрический метод	5,00	–

10869	466373,78	4223108,37	Картометрический метод	5,00	–
10870	466371,36	4223096,06	Картометрический метод	5,00	–
10871	466365,79	4223085,14	Картометрический метод	5,00	–
10872	466365,11	4223071,50	Картометрический метод	5,00	–
10873	466370,02	4223063,79	Картометрический метод	5,00	–
10874	466378,63	4223058,42	Картометрический метод	5,00	–
10875	466402,76	4223055,16	Картометрический метод	5,00	–
10876	466424,16	4223058,30	Картометрический метод	5,00	–
10877	466439,83	4223059,11	Картометрический метод	5,00	–
10878	466450,01	4223054,51	Картометрический метод	5,00	–
10879	466455,04	4223046,20	Картометрический метод	5,00	–
10880	466453,33	4223041,23	Картометрический метод	5,00	–
10881	466438,79	4223029,25	Картометрический метод	5,00	–
10882	466409,64	4223027,71	Картометрический метод	5,00	–
10883	466383,17	4223026,68	Картометрический метод	5,00	–
10884	466375,05	4223024,66	Картометрический метод	5,00	–
10885	466372,38	4223018,75	Картометрический метод	5,00	–
10886	466376,87	4223008,63	Картометрический метод	5,00	–
10887	466377,95	4223001,67	Картометрический метод	5,00	–
10888	466374,78	4222998,25	Картометрический метод	5,00	–
10889	466366,62	4222997,02	Картометрический метод	5,00	–
10890	466360,27	4223000,58	Картометрический метод	5,00	–
10891	466349,54	4223019,17	Картометрический метод	5,00	–
10892	466322,58	4223043,72	Картометрический метод	5,00	–
10893	466310,21	4223052,66	Картометрический метод	5,00	–
10894	466305,63	4223052,17	Картометрический метод	5,00	–
10895	466301,38	4223045,80	Картометрический метод	5,00	–
10896	466303,38	4223035,57	Картометрический метод	5,00	–
10897	466297,92	4223029,16	Картометрический метод	5,00	–
10898	466289,27	4223028,22	Картометрический метод	5,00	–
10899	466288,68	4223053,52	Картометрический метод	5,00	–
10900	466290,84	4223082,61	Картометрический метод	5,00	–
10901	466287,04	4223095,67	Картометрический метод	5,00	–
10902	466278,65	4223097,84	Картометрический метод	5,00	–
10903	466258,55	4223094,56	Картометрический метод	5,00	–

10904	466247,24	4223097,41	Картометрический метод	5,00	–
10905	466235,56	4223109,87	Картометрический метод	5,00	–
10906	466235,13	4223120,86	Картометрический метод	5,00	–
10907	466225,82	4223125,99	Картометрический метод	5,00	–
10908	466221,05	4223122,50	Картометрический метод	5,00	–
10909	466213,87	4223114,22	Картометрический метод	5,00	–
10910	466203,84	4223106,93	Картометрический метод	5,00	–
10911	466188,24	4223104,62	Картометрический метод	5,00	–
10912	466173,85	4223101,26	Картометрический метод	5,00	–
10913	466173,10	4223099,93	Картометрический метод	5,00	–
10914	466174,75	4223088,39	Картометрический метод	5,00	–
10915	466174,77	4223077,69	Картометрический метод	5,00	–
10916	466169,16	4223072,86	Картометрический метод	5,00	–
10917	466163,38	4223072,13	Картометрический метод	5,00	–
10918	466155,99	4223071,84	Картометрический метод	5,00	–
10919	466152,92	4223076,03	Картометрический метод	5,00	–
10920	466149,96	4223087,82	Картометрический метод	5,00	–
10921	466143,08	4223115,67	Картометрический метод	5,00	–
10922	466143,32	4223132,68	Картометрический метод	5,00	–
10923	466155,60	4223145,87	Картометрический метод	5,00	–
10924	466172,91	4223156,15	Картометрический метод	5,00	–
10925	466190,91	4223161,85	Картометрический метод	5,00	–
10855	466209,03	4223163,76	Картометрический метод	5,00	–
10926	466414,31	4223648,76	Картометрический метод	5,00	–
10927	466433,06	4223622,12	Картометрический метод	5,00	–
10928	466425,17	4223605,34	Картометрический метод	5,00	–
10929	466423,19	4223593,51	Картометрический метод	5,00	–
10930	466415,30	4223571,79	Картометрический метод	5,00	–
10931	466394,57	4223549,09	Картометрический метод	5,00	–
10932	466330,42	4223547,13	Картометрический метод	5,00	–
10933	466308,70	4223563,91	Картометрический метод	5,00	–
10934	466289,95	4223590,54	Картометрический метод	5,00	–
10935	466307,72	4223626,06	Картометрический метод	5,00	–
10936	466316,60	4223635,93	Картометрический метод	5,00	–
10937	466335,35	4223638,90	Картометрический метод	5,00	–

10938	466379,77	4223639,87	Картометрический метод	5,00	–
10926	466414,31	4223648,76	Картометрический метод	5,00	–
10939	466750,87	4223532,33	Картометрический метод	5,00	–
10940	466750,87	4223518,51	Картометрический метод	5,00	–
10941	466736,06	4223495,81	Картометрический метод	5,00	–
10942	466692,63	4223442,53	Картометрический метод	5,00	–
10943	466628,48	4223402,08	Картометрический метод	5,00	–
10944	466615,65	4223408,00	Картометрический метод	5,00	–
10945	466621,57	4223416,88	Картометрический метод	5,00	–
10946	466633,41	4223423,78	Картометрический метод	5,00	–
10947	466639,34	4223430,69	Картометрический метод	5,00	–
10948	466640,33	4223443,51	Картометрический метод	5,00	–
10949	466630,45	4223454,37	Картометрический метод	5,00	–
10950	466610,71	4223472,13	Картометрический метод	5,00	–
10951	466621,57	4223480,02	Картометрический метод	5,00	–
10952	466674,87	4223494,82	Картометрический метод	5,00	–
10953	466707,44	4223511,60	Картометрический метод	5,00	–
10939	466750,87	4223532,33	Картометрический метод	5,00	–
10954	466409,49	4222946,98	Картометрический метод	5,00	–
10955	466416,43	4222938,54	Картометрический метод	5,00	–
10956	466423,50	4222931,61	Картометрический метод	5,00	–
10957	466433,71	4222926,30	Картометрический метод	5,00	–
10958	466446,54	4222920,50	Картометрический метод	5,00	–
10959	466454,25	4222912,60	Картометрический метод	5,00	–
10960	466456,19	4222901,28	Картометрический метод	5,00	–
10961	466460,98	4222889,05	Картометрический метод	5,00	–
10962	466472,91	4222885,91	Картометрический метод	5,00	–
10963	466476,54	4222872,34	Картометрический метод	5,00	–
10964	466471,38	4222866,14	Картометрический метод	5,00	–
10965	466466,14	4222846,43	Картометрический метод	5,00	–
10966	466463,37	4222827,82	Картометрический метод	5,00	–
10967	466454,96	4222814,78	Картометрический метод	5,00	–
10968	466438,10	4222811,22	Картометрический метод	5,00	–
10969	466425,06	4222817,31	Картометрический метод	5,00	–

10970	466423,24	4222828,05	Картометрический метод	5,00	–
10971	466430,43	4222843,84	Картометрический метод	5,00	–
10972	466434,64	4222853,91	Картометрический метод	5,00	–
10973	466434,99	4222860,33	Картометрический метод	5,00	–
10974	466432,20	4222867,72	Картометрический метод	5,00	–
10975	466425,99	4222877,98	Картометрический метод	5,00	–
10976	466422,63	4222889,95	Картометрический метод	5,00	–
10977	466416,07	4222899,11	Картометрический метод	5,00	–
10978	466400,41	4222941,11	Картометрический метод	5,00	–
10979	466403,89	4222946,65	Картометрический метод	5,00	–
10954	466409,49	4222946,98	Картометрический метод	5,00	–
10980	466970,08	4223149,04	Картометрический метод	5,00	–
10981	466980,80	4223146,35	Картометрический метод	5,00	–
10982	466991,78	4223134,09	Картометрический метод	5,00	–
10983	466997,56	4223124,29	Картометрический метод	5,00	–
10984	467002,73	4223109,79	Картометрический метод	5,00	–
10985	467001,60	4223105,44	Картометрический метод	5,00	–
10986	466995,09	4223103,19	Картометрический метод	5,00	–
10987	466963,70	4223112,57	Картометрический метод	5,00	–
10988	466948,77	4223113,19	Картометрический метод	5,00	–
10989	466944,79	4223115,24	Картометрический метод	5,00	–
10990	466944,62	4223129,84	Картометрический метод	5,00	–
10991	466946,76	4223139,23	Картометрический метод	5,00	–
10992	466954,02	4223148,01	Картометрический метод	5,00	–
10980	466970,08	4223149,04	Картометрический метод	5,00	–
10993	459709,63	4226478,60	Картометрический метод	5,00	–
10994	459670,33	4226457,55	Картометрический метод	5,00	–
10995	459649,28	4226446,31	Картометрический метод	5,00	–
10996	459652,08	4226422,45	Картометрический метод	5,00	–
10997	459642,26	4226418,24	Картометрический метод	5,00	–
10998	459631,40	4226419,45	Картометрический метод	5,00	–
10999	459607,50	4226434,47	Картометрический метод	5,00	–
11000	460235,29	4225867,07	Картометрический метод	5,00	–
11001	460241,93	4225847,19	Картометрический метод	5,00	–

11002	460262,93	4225777,63	Картометрический метод	5,00	–
11003	460263,03	4225777,14	Картометрический метод	5,00	–
11004	460263,05	4225739,36	Картометрический метод	5,00	–
11005	460293,77	4225648,64	Картометрический метод	5,00	–
11006	460359,69	4225477,44	Картометрический метод	5,00	–
11007	460390,47	4225387,97	Картометрический метод	5,00	–
11008	460414,37	4225357,09	Картометрический метод	5,00	–
11009	460433,39	4225332,55	Картометрический метод	5,00	–
11010	460463,57	4225310,19	Картометрический метод	5,00	–
11011	460508,85	4225276,66	Картометрический метод	5,00	–
11012	460542,98	4225247,51	Картометрический метод	5,00	–
11013	460566,55	4225227,39	Картометрический метод	5,00	–
11014	460592,54	4225192,55	Картометрический метод	5,00	–
11015	460616,15	4225160,94	Картометрический метод	5,00	–
11016	460629,92	4225115,85	Картометрический метод	5,00	–
11017	460646,04	4225068,88	Картометрический метод	5,00	–
11018	460658,57	4225018,82	Картометрический метод	5,00	–
11019	460684,61	4225014,04	Картометрический метод	5,00	–
11020	460712,07	4224998,75	Картометрический метод	5,00	–
11021	460724,01	4224984,10	Картометрический метод	5,00	–
11022	460777,88	4224951,50	Картометрический метод	5,00	–
11023	460800,72	4224938,66	Картометрический метод	5,00	–
11024	460847,36	4224882,14	Картометрический метод	5,00	–
11025	460894,62	4224811,97	Картометрический метод	5,00	–
11026	460914,48	4224790,69	Картометрический метод	5,00	–
11027	460936,04	4224764,80	Картометрический метод	5,00	–
11028	460970,77	4224691,26	Картометрический метод	5,00	–
11029	460986,32	4224662,98	Картометрический метод	5,00	–
11030	460992,27	4224655,92	Картометрический метод	5,00	–
11031	461007,02	4224638,40	Картометрический метод	5,00	–
11032	461008,16	4224655,55	Картометрический метод	5,00	–
11033	461001,00	4224689,89	Картометрический метод	5,00	–
11034	460983,84	4224725,67	Картометрический метод	5,00	–
11035	460959,51	4224752,86	Картометрический метод	5,00	–
11036	460950,92	4224765,74	Картометрический метод	5,00	–

11037	460949,50	4224782,91	Картометрический метод	5,00	–
11038	460958,08	4224797,23	Картометрический метод	5,00	–
11039	460943,77	4224821,55	Картометрический метод	5,00	–
11040	460939,48	4224851,60	Картометрический метод	5,00	–
11041	460945,20	4224873,07	Картометрический метод	5,00	–
11042	460946,64	4224901,70	Картометрический метод	5,00	–
11043	460950,92	4224928,88	Картометрический метод	5,00	–
11044	460946,64	4224968,95	Картометрический метод	5,00	–
11045	460953,78	4224980,39	Картометрический метод	5,00	–
11046	461002,44	4224988,97	Картометрический метод	5,00	–
11047	460990,99	4225060,52	Картометрический метод	5,00	–
11048	460996,72	4225071,98	Картометрический метод	5,00	–
11049	461033,92	4225093,45	Картометрический метод	5,00	–
11050	461081,14	4225104,89	Картометрический метод	5,00	–
11051	461089,72	4225102,03	Картометрический метод	5,00	–
11052	461106,89	4225054,81	Картометрический метод	5,00	–
11053	461121,20	4224981,82	Картометрический метод	5,00	–
11054	461129,78	4224973,24	Картометрический метод	5,00	–
11055	461142,66	4224981,82	Картометрический метод	5,00	–
11056	461164,12	4225011,88	Картометрический метод	5,00	–
11057	461242,82	4225110,62	Картометрический метод	5,00	–
11058	461277,16	4225159,28	Картометрический метод	5,00	–
11059	461307,21	4225139,24	Картометрический метод	5,00	–
11060	461334,40	4225154,98	Картометрический метод	5,00	–
11061	461344,41	4225154,98	Картометрический метод	5,00	–
11062	461381,62	4225116,35	Картометрический метод	5,00	–
11063	461446,00	4225053,37	Картометрический метод	5,00	–
11064	461452,82	4225079,35	Картометрический метод	5,00	–
11065	461448,54	4225090,98	Картометрический метод	5,00	–
11066	461422,37	4225114,97	Картометрический метод	5,00	–
11067	461427,82	4225138,96	Картометрический метод	5,00	–
11068	461415,83	4225157,48	Картометрический метод	5,00	–
11069	461409,29	4225174,93	Картометрический метод	5,00	–
11070	461428,92	4225194,56	Картометрический метод	5,00	–
11071	461455,08	4225216,36	Картометрический метод	5,00	–



11072	461463,80	4225290,50	Картометрический метод	5,00	–
11073	461473,60	4225346,11	Картометрический метод	5,00	–
11074	461471,42	4225359,18	Картометрический метод	5,00	–
11075	461439,82	4225413,69	Картометрический метод	5,00	–
11076	461434,50	4225459,87	Картометрический метод	5,00	–
11077	461416,96	4225491,46	Картометрический метод	5,00	–
11078	461366,78	4225461,67	Картометрический метод	5,00	–
11079	461291,56	4225426,78	Картометрический метод	5,00	–
11080	461252,32	4225402,79	Картометрический метод	5,00	–
11081	461238,14	4225418,06	Картометрический метод	5,00	–
11082	461226,16	4225415,88	Картометрический метод	5,00	–
11083	461219,62	4225408,24	Картометрический метод	5,00	–
11084	461220,70	4225391,89	Картометрический метод	5,00	–
11085	461196,72	4225377,72	Картометрический метод	5,00	–
11086	461182,55	4225362,46	Картометрический метод	5,00	–
11087	461218,52	4225302,49	Картометрический метод	5,00	–
11088	461220,70	4225265,42	Картометрический метод	5,00	–
11089	461211,98	4225256,70	Картометрический метод	5,00	–
11090	461142,22	4225309,03	Картометрический метод	5,00	–
11091	461124,78	4225310,12	Картометрический метод	5,00	–
11092	461095,34	4225287,23	Картометрический метод	5,00	–
11093	461086,62	4225289,41	Картометрический метод	5,00	–
11094	461063,73	4225338,47	Картометрический метод	5,00	–
11095	461040,84	4225359,18	Картометрический метод	5,00	–
11096	461029,94	4225358,09	Картометрический метод	5,00	–
11097	461021,22	4225306,86	Картометрический метод	5,00	–
11098	461019,04	4225251,25	Картометрический метод	5,00	–
11099	461019,04	4225220,72	Картометрический метод	5,00	–
11100	461033,21	4225222,91	Картометрический метод	5,00	–
11101	461051,74	4225217,45	Картометрический метод	5,00	–
11102	461056,10	4225169,48	Картометрический метод	5,00	–
11103	461047,38	4225121,51	Картометрический метод	5,00	–
11104	461039,75	4225104,06	Картометрический метод	5,00	–
11105	460999,42	4225095,35	Картометрический метод	5,00	–
11106	460967,80	4225105,16	Картометрический метод	5,00	–

11107	460961,52	4225125,44	Картометрический метод	5,00	–
11108	460943,28	4225149,30	Картометрический метод	5,00	–
11109	460950,30	4225223,71	Картометрический метод	5,00	–
11110	460930,64	4225265,81	Картометрический метод	5,00	–
11111	460954,50	4225324,77	Картометрический метод	5,00	–
11112	460944,68	4225340,22	Картометрический метод	5,00	–
11113	460948,90	4225359,86	Картометрический метод	5,00	–
11114	460968,55	4225380,92	Картометрический метод	5,00	–
11115	460986,79	4225390,75	Картометрический метод	5,00	–
11116	460975,57	4225411,80	Картометрический метод	5,00	–
11117	460981,19	4225444,08	Картометрический метод	5,00	–
11118	460976,97	4225491,81	Картометрический метод	5,00	–
11119	460964,34	4225525,51	Картометрический метод	5,00	–
11120	460986,79	4225601,30	Картометрический метод	5,00	–
11121	460979,78	4225671,49	Картометрический метод	5,00	–
11122	460955,92	4225738,86	Картометрический метод	5,00	–
11123	460918,03	4225776,76	Картометрический метод	5,00	–
11124	460873,11	4225797,81	Картометрический метод	5,00	–
11125	460823,99	4225802,02	Картометрический метод	5,00	–
11126	460812,77	4225790,80	Картометрический метод	5,00	–
11127	460814,17	4225757,11	Картометрический метод	5,00	–
11128	460819,78	4225702,36	Картометрический метод	5,00	–
11129	460801,53	4225705,17	Картометрический метод	5,00	–
11130	460787,50	4225688,33	Картометрический метод	5,00	–
11131	460752,41	4225684,11	Картометрический метод	5,00	–
11132	460714,52	4225661,65	Картометрический метод	5,00	–
11133	460683,65	4225657,44	Картометрический метод	5,00	–
11134	460675,22	4225678,50	Картометрический метод	5,00	–
11135	460692,07	4225698,15	Картометрический метод	5,00	–
11136	460717,33	4225702,36	Картометрический метод	5,00	–
11137	460749,61	4225696,75	Картометрический метод	5,00	–
11138	460787,50	4225719,21	Картометрический метод	5,00	–
11139	460798,73	4225764,13	Картометрический метод	5,00	–
11140	460786,09	4225832,91	Картометрический метод	5,00	–
11141	460760,83	4225875,02	Картометрический метод	5,00	–

11142	460749,61	4225876,43	Картометрический метод	5,00	–
11143	460725,75	4225910,11	Картометрический метод	5,00	–
11144	460725,75	4225924,15	Картометрический метод	5,00	–
11145	460738,38	4225929,76	Картометрический метод	5,00	–
11146	460738,38	4225938,18	Картометрический метод	5,00	–
11147	460756,63	4225963,45	Картометрический метод	5,00	–
11148	460756,63	4226002,75	Картометрический метод	5,00	–
11149	460779,08	4226004,15	Картометрический метод	5,00	–
11150	460779,08	4226015,38	Картометрический метод	5,00	–
11151	460770,66	4226026,61	Картометрический метод	5,00	–
11152	460773,47	4226044,86	Картометрический метод	5,00	–
11153	460767,85	4226065,91	Картометрический метод	5,00	–
11154	460780,49	4226088,37	Картометрический метод	5,00	–
11155	460781,89	4226108,03	Картометрический метод	5,00	–
11156	460770,66	4226110,83	Картометрический метод	5,00	–
11157	460760,83	4226110,83	Картометрический метод	5,00	–
11158	460751,01	4226091,18	Картометрический метод	5,00	–
11159	460731,36	4226099,60	Картометрический метод	5,00	–
11160	460714,52	4226102,41	Картометрический метод	5,00	–
11161	460710,31	4226095,39	Картометрический метод	5,00	–
11162	460707,50	4226072,93	Картометрический метод	5,00	–
11163	460692,07	4226042,05	Картометрический метод	5,00	–
11164	460663,99	4226033,63	Картометрический метод	5,00	–
11165	460621,89	4226043,45	Картометрический метод	5,00	–
11166	460588,21	4226057,48	Картометрический метод	5,00	–
11167	460600,83	4226064,51	Картометрический метод	5,00	–
11168	460603,65	4226089,78	Картометрический метод	5,00	–
11169	460541,89	4226112,24	Картометрический метод	5,00	–
11170	460487,15	4226169,78	Картометрический метод	5,00	–
11171	460428,21	4226234,35	Картометрический метод	5,00	–
11172	460418,38	4226221,72	Картометрический метод	5,00	–
11173	460416,98	4226206,28	Картометрический метод	5,00	–
11174	460411,37	4226192,24	Картометрический метод	5,00	–
11175	460386,10	4226207,69	Картометрический метод	5,00	–
11176	460383,29	4226228,74	Картометрический метод	5,00	–

11177	460394,53	4226261,02	Картометрический метод	5,00	–
11178	460359,43	4226303,14	Картометрический метод	5,00	–
11179	460262,59	4226369,11	Картометрический метод	5,00	–
11180	460227,51	4226377,53	Картометрический метод	5,00	–
11181	460176,98	4226404,20	Картометрический метод	5,00	–
11182	460155,93	4226388,76	Картометрический метод	5,00	–
11183	460167,16	4226336,82	Картометрический метод	5,00	–
11184	460179,79	4226307,35	Картометрический метод	5,00	–
11185	460150,31	4226234,35	Картометрический метод	5,00	–
11186	460169,97	4226202,07	Картометрический метод	5,00	–
11187	460178,39	4226161,36	Картометрический метод	5,00	–
11188	460154,53	4226122,07	Картометрический метод	5,00	–
11189	460132,07	4226102,42	Картометрический метод	5,00	–
11190	460111,02	4226103,82	Картометрический метод	5,00	–
11191	460094,17	4226143,12	Картометрический метод	5,00	–
11192	460134,87	4226202,07	Картометрический метод	5,00	–
11193	460133,47	4226211,90	Картометрический метод	5,00	–
11194	460102,59	4226238,56	Картометрический метод	5,00	–
11195	460070,31	4226266,65	Картометрический метод	5,00	–
11196	460060,49	4226270,86	Картометрический метод	5,00	–
11197	460049,27	4226263,83	Картометрический метод	5,00	–
11198	460031,02	4226242,77	Картометрический метод	5,00	–
11199	460002,95	4226237,16	Картометрический метод	5,00	–
11200	459997,33	4226249,81	Картометрический метод	5,00	–
11201	459960,85	4226263,84	Картометрический метод	5,00	–
11202	459944,01	4226290,51	Картометрический метод	5,00	–
11203	459893,47	4226335,44	Картометрический метод	5,00	–
11204	459878,05	4226352,26	Картометрический метод	5,00	–
11205	459859,80	4226356,47	Картометрический метод	5,00	–
11206	459834,54	4226341,04	Картометрический метод	5,00	–
11207	459810,67	4226321,40	Картометрический метод	5,00	–
11208	459795,24	4226322,80	Картометрический метод	5,00	–
11209	459747,52	4226356,47	Картометрический метод	5,00	–
11210	459744,72	4226399,99	Картометрический метод	5,00	–
10993	459709,63	4226478,60	Картометрический метод	5,00	–

11211	460485,91	4225760,32	Картометрический метод	5,00	–
11212	460503,08	4225730,26	Картометрический метод	5,00	–
11213	460557,45	4225654,42	Картометрический метод	5,00	–
11214	460596,09	4225595,75	Картометрический метод	5,00	–
11215	460626,13	4225587,17	Картометрический метод	5,00	–
11216	460659,04	4225587,17	Картометрический метод	5,00	–
11217	460683,37	4225601,47	Картометрический метод	5,00	–
11218	460691,95	4225614,35	Картометрический метод	5,00	–
11219	460711,99	4225618,64	Картометрический метод	5,00	–
11220	460753,48	4225612,92	Картометрический метод	5,00	–
11221	460762,07	4225604,34	Картометрический метод	5,00	–
11222	460762,07	4225559,97	Картометрический метод	5,00	–
11223	460772,08	4225515,60	Картометрический метод	5,00	–
11224	460780,67	4225465,52	Картометрический метод	5,00	–
11225	460792,11	4225323,85	Картометрический метод	5,00	–
11226	460796,41	4225306,67	Картометрический метод	5,00	–
11227	460796,41	4225258,02	Картометрический метод	5,00	–
11228	460792,11	4225197,92	Картометрический метод	5,00	–
11229	460772,08	4225182,17	Картометрический метод	5,00	–
11230	460763,49	4225160,70	Картометрический метод	5,00	–
11231	460742,03	4225136,38	Картометрический метод	5,00	–
11232	460739,17	4225097,74	Картометрический метод	5,00	–
11233	460739,17	4225059,10	Картометрический метод	5,00	–
11234	460743,46	4225039,07	Картометрический метод	5,00	–
11235	460776,37	4225007,58	Картометрический метод	5,00	–
11236	460787,82	4224991,84	Картометрический метод	5,00	–
11237	460732,01	4224991,84	Картометрический метод	5,00	–
11238	460717,71	4225001,85	Картометрический метод	5,00	–
11239	460726,01	4225015,26	Картометрический метод	5,00	–
11240	460711,97	4225039,83	Картометрический метод	5,00	–
11241	460695,83	4225044,03	Картометрический метод	5,00	–
11242	460671,97	4225053,15	Картометрический метод	5,00	–
11243	460667,07	4225107,20	Картометрический метод	5,00	–
11244	460658,64	4225207,56	Картометрический метод	5,00	–
11245	460657,61	4225278,05	Картометрический метод	5,00	–

11246	460633,29	4225385,38	Картометрический метод	5,00	–
11247	460604,67	4225458,37	Картометрический метод	5,00	–
11248	460581,77	4225488,42	Картометрический метод	5,00	–
11249	460607,53	4225498,43	Картометрический метод	5,00	–
11250	460646,17	4225505,59	Картометрический метод	5,00	–
11251	460643,30	4225537,07	Картометрический метод	5,00	–
11252	460636,15	4225551,38	Картометрический метод	5,00	–
11253	460613,25	4225548,53	Картометрический метод	5,00	–
11254	460591,79	4225539,94	Картометрический метод	5,00	–
11255	460566,03	4225525,62	Картометрический метод	5,00	–
11256	460547,43	4225532,78	Картометрический метод	5,00	–
11257	460535,99	4225554,24	Картометрический метод	5,00	–
11258	460527,40	4225575,71	Картометрический метод	5,00	–
11259	460515,95	4225582,87	Картометрический метод	5,00	–
11260	460497,35	4225577,14	Картометрический метод	5,00	–
11261	460485,91	4225605,76	Картометрический метод	5,00	–
11262	460468,73	4225627,23	Картометрический метод	5,00	–
11263	460447,27	4225612,92	Картометрический метод	5,00	–
11264	460431,53	4225614,35	Картометрический метод	5,00	–
11265	460420,09	4225628,66	Картометрический метод	5,00	–
11266	460422,95	4225638,68	Картометрический метод	5,00	–
11267	460463,01	4225661,57	Картометрический метод	5,00	–
11268	460470,17	4225671,59	Картометрический метод	5,00	–
11269	460464,45	4225691,62	Картометрический метод	5,00	–
11270	460441,55	4225718,82	Картометрический метод	5,00	–
11271	460435,83	4225730,26	Картометрический метод	5,00	–
11211	460485,91	4225760,32	Картометрический метод	5,00	–
11272	460325,44	4226218,92	Картометрический метод	5,00	–
11273	460350,71	4226210,49	Картометрический метод	5,00	–
11274	460352,11	4226161,36	Картометрический метод	5,00	–
11275	460374,57	4226150,14	Картометрический метод	5,00	–
11276	460383,00	4226155,75	Картометрический метод	5,00	–
11277	460392,83	4226143,12	Картометрический метод	5,00	–
11278	460391,42	4226113,65	Картометрический метод	5,00	–
11279	460420,90	4226085,57	Картометрический метод	5,00	–

11280	460439,15	4226075,73	Картометрический метод	5,00	–
11281	460432,13	4226061,70	Картометрический метод	5,00	–
11282	460415,29	4226061,70	Картометрический метод	5,00	–
11283	460388,61	4226065,92	Картометрический метод	5,00	–
11284	460390,01	4226042,06	Картометрический метод	5,00	–
11285	460412,48	4226028,01	Картометрический метод	5,00	–
11286	460444,77	4226028,01	Картометрический метод	5,00	–
11287	460485,47	4226004,15	Картометрический метод	5,00	–
11288	460564,09	4225957,84	Картометрический метод	5,00	–
11289	460573,91	4225939,60	Картометрический метод	5,00	–
11290	460526,19	4225931,17	Картометрический метод	5,00	–
11291	460467,23	4225957,84	Картометрический метод	5,00	–
11292	460392,83	4226009,77	Картометрический метод	5,00	–
11293	460383,00	4226001,35	Картометрический метод	5,00	–
11294	460374,57	4225990,13	Картометрический метод	5,00	–
11295	460360,53	4225992,93	Картометрический метод	5,00	–
11296	460363,35	4226030,83	Картометрический метод	5,00	–
11297	460345,09	4226044,87	Картометрический метод	5,00	–
11298	460321,23	4226078,55	Картометрический метод	5,00	–
11299	460315,61	4226124,87	Картометрический метод	5,00	–
11300	460326,85	4226185,23	Картометрический метод	5,00	–
11301	460310,00	4226209,09	Картометрический метод	5,00	–
11302	460312,81	4226218,92	Картометрический метод	5,00	–
11272	460325,44	4226218,92	Картометрический метод	5,00	–
11303	460383,00	4225855,37	Картометрический метод	5,00	–
11304	460398,44	4225849,76	Картометрический метод	5,00	–
11305	460447,57	4225806,24	Картометрический метод	5,00	–
11306	460465,83	4225782,38	Картометрический метод	5,00	–
11307	460436,35	4225755,71	Картометрический метод	5,00	–
11308	460398,44	4225734,66	Картометрический метод	5,00	–
11309	460371,77	4225752,89	Картометрический метод	5,00	–
11310	460336,67	4225762,73	Картометрический метод	5,00	–
11311	460321,23	4225785,19	Картометрический метод	5,00	–
11312	460325,44	4225821,68	Картометрический метод	5,00	–
11313	460343,69	4225842,73	Картометрический метод	5,00	–

11303	460383,00	4225855,37	Картометрический метод	5,00	–
11314	460870,78	4225173,28	Картометрический метод	5,00	–
11315	460874,86	4225148,73	Картометрический метод	5,00	–
11316	460894,63	4225118,74	Картометрический метод	5,00	–
11317	460894,63	4225046,47	Картометрический метод	5,00	–
11318	460901,44	4225021,93	Картометрический метод	5,00	–
11319	460928,03	4224984,44	Картометрический метод	5,00	–
11320	460926,66	4224959,91	Картометрический метод	5,00	–
11321	460916,44	4224933,32	Картометрический метод	5,00	–
11322	460914,40	4224950,37	Картометрический метод	5,00	–
11323	460912,36	4224989,89	Картометрический метод	5,00	–
11324	460874,86	4225022,61	Картометрический метод	5,00	–
11325	460865,32	4225059,43	Картометрический метод	5,00	–
11326	460866,68	4225109,19	Картометрический метод	5,00	–
11327	460846,24	4225146,70	Картометрический метод	5,00	–
11328	460810,80	4225141,23	Картометрический метод	5,00	–
11329	460776,72	4225149,42	Картометрический метод	5,00	–
11330	460782,17	4225171,91	Картометрический метод	5,00	–
11314	460870,78	4225173,28	Картометрический метод	5,00	–
11331	459308,85	4228239,93	Картометрический метод	5,00	–
11332	459232,91	4228171,68	Картометрический метод	5,00	–
11333	459176,79	4228110,04	Картометрический метод	5,00	–
11334	459195,50	4228086,94	Картометрический метод	5,00	–
11335	459203,20	4228063,82	Картометрический метод	5,00	–
11336	459191,09	4228045,11	Картометрический метод	5,00	–
11337	459153,13	4228033,55	Картометрический метод	5,00	–
11338	459124,51	4228059,97	Картометрический метод	5,00	–
11339	459108,19	4228049,07	Картометрический метод	5,00	–
11340	459093,15	4228040,15	Картометрический метод	5,00	–
11341	459080,48	4228042,46	Картометрический метод	5,00	–
11342	458997,67	4227964,43	Картометрический метод	5,00	–
11343	458940,66	4227940,36	Картометрический метод	5,00	–
11344	458959,30	4227903,08	Картометрический метод	5,00	–
11345	458965,08	4227882,84	Картометрический метод	5,00	–



11346	458987,49	4227840,19	Картометрический метод	5,00	–
11347	458986,77	4227824,29	Картометрический метод	5,00	–
11348	458931,83	4227795,39	Картометрический метод	5,00	–
11349	458906,54	4227795,39	Картометрический метод	5,00	–
11350	458879,07	4227846,70	Картометрический метод	5,00	–
11351	458837,87	4227889,34	Картометрический метод	5,00	–
11352	458822,69	4227899,46	Картометрический метод	5,00	–
11353	458780,05	4227893,68	Картометрический метод	5,00	–
11354	458759,82	4227887,90	Картометрический метод	5,00	–
11355	458716,45	4227845,25	Картометрический метод	5,00	–
11356	458675,98	4227825,01	Картометрический метод	5,00	–
11357	458655,02	4227802,61	Картометрический метод	5,00	–
11358	458644,90	4227776,60	Картометрический метод	5,00	–
11359	458647,79	4227759,97	Картометрический метод	5,00	–
11360	458661,53	4227751,30	Картометрический метод	5,00	–
11361	458662,25	4227739,73	Картометрический метод	5,00	–
11362	458618,89	4227631,32	Картометрический метод	5,00	–
11363	458624,67	4227623,37	Картометрический метод	5,00	–
11364	458686,10	4227601,68	Картометрический метод	5,00	–
11365	458724,41	4227608,19	Картометрический метод	5,00	–
11366	458764,88	4227598,80	Картометрический метод	5,00	–
11367	458806,79	4227584,34	Картометрический метод	5,00	–
11368	458811,86	4227595,17	Картометрический метод	5,00	–
11369	458803,91	4227606,02	Картометрический метод	5,00	–
11370	458796,68	4227624,09	Картометрический метод	5,00	–
11371	458809,69	4227624,09	Картометрический метод	5,00	–
11372	458834,99	4227603,86	Картометрический метод	5,00	–
11373	458848,72	4227603,86	Картометрический метод	5,00	–
11374	458855,23	4227625,53	Картометрический метод	5,00	–
11375	458865,34	4227628,43	Картометрический метод	5,00	–
11376	458881,97	4227619,76	Картометрический метод	5,00	–
11377	458901,48	4227585,07	Картометрический метод	5,00	–
11378	458897,87	4227556,15	Картометрический метод	5,00	–
11379	458892,09	4227546,76	Картометрический метод	5,00	–
11380	458896,42	4227531,58	Картометрический метод	5,00	–

11381	458901,48	4227525,80	Картометрический метод	5,00	–
11382	458917,37	4227520,74	Картометрический метод	5,00	–
11383	458973,03	4227513,51	Картометрический метод	5,00	–
11384	459015,67	4227499,06	Картометрический метод	5,00	–
11385	459025,79	4227483,88	Картометрический метод	5,00	–
11386	459022,17	4227465,09	Картометрический метод	5,00	–
11387	459011,33	4227444,12	Картометрический метод	5,00	–
11388	459030,85	4227439,79	Картометрический метод	5,00	–
11389	459045,31	4227428,23	Картометрический метод	5,00	–
11390	459041,69	4227413,77	Картометрический метод	5,00	–
11391	459046,03	4227407,26	Картометрический метод	5,00	–
11392	459085,06	4227396,42	Картометрический метод	5,00	–
11393	459090,84	4227379,08	Картометрический метод	5,00	–
11394	459092,29	4227345,83	Картометрический метод	5,00	–
11395	459086,50	4227340,05	Картометрический метод	5,00	–
11396	459068,43	4227334,99	Картометрический метод	5,00	–
11397	459047,46	4227303,20	Картометрический метод	5,00	–
11398	459036,62	4227298,86	Картометрический метод	5,00	–
11399	459014,23	4227314,02	Картометрический метод	5,00	–
11400	459015,67	4227345,83	Картометрический метод	5,00	–
11401	459012,78	4227379,80	Картометрический метод	5,00	–
11402	459021,45	4227411,60	Картометрический метод	5,00	–
11403	458993,27	4227452,79	Картометрический метод	5,00	–
11404	458947,73	4227473,77	Картометрический метод	5,00	–
11405	458895,69	4227477,38	Картометрический метод	5,00	–
11406	458868,95	4227470,88	Картометрический метод	5,00	–
11407	458840,77	4227448,47	Картометрический метод	5,00	–
11408	458824,87	4227438,36	Картометрический метод	5,00	–
11409	458772,11	4227439,07	Картометрический метод	5,00	–
11410	458746,81	4227436,19	Картометрический метод	5,00	–
11411	458707,06	4227413,78	Картометрический метод	5,00	–
11412	458669,47	4227369,69	Картометрический метод	5,00	–
11413	458671,64	4227359,57	Картометрический метод	5,00	–
11414	458693,33	4227355,24	Картометрический метод	5,00	–
11415	458726,57	4227346,57	Картометрический метод	5,00	–

11416	458790,17	4227345,12	Картометрический метод	5,00	–
11417	458798,13	4227352,34	Картометрический метод	5,00	–
11418	458798,13	4227363,18	Картометрический метод	5,00	–
11419	458798,85	4227378,36	Картометрический метод	5,00	–
11420	458822,69	4227374,75	Картометрический метод	5,00	–
11421	458868,23	4227355,24	Картометрический метод	5,00	–
11422	458878,35	4227342,23	Картометрический метод	5,00	–
11423	458931,83	4227332,84	Картометрический метод	5,00	–
11424	458957,85	4227334,99	Картометрический метод	5,00	–
11425	458968,69	4227342,94	Картометрический метод	5,00	–
11426	458968,69	4227363,90	Картометрический метод	5,00	–
11427	458975,20	4227377,63	Картометрический метод	5,00	–
11428	458982,43	4227381,24	Картометрический метод	5,00	–
11429	458993,27	4227372,57	Картометрический метод	5,00	–
11430	458995,43	4227345,83	Картометрический метод	5,00	–
11431	458993,99	4227312,59	Картометрический метод	5,00	–
11432	458984,59	4227303,91	Картометрический метод	5,00	–
11433	458913,77	4227299,59	Картометрический метод	5,00	–
11434	458875,46	4227297,41	Картометрический метод	5,00	–
11435	458866,79	4227281,51	Картометрический метод	5,00	–
11436	458855,95	4227275,01	Картометрический метод	5,00	–
11437	458820,53	4227274,29	Картометрический метод	5,00	–
11438	458811,13	4227284,41	Картометрический метод	5,00	–
11439	458797,40	4227294,53	Картометрический метод	5,00	–
11440	458781,51	4227291,63	Картометрический метод	5,00	–
11441	458764,88	4227298,86	Картометрический метод	5,00	–
11442	458747,53	4227312,60	Картометрический метод	5,00	–
11443	458712,84	4227306,09	Картометрический метод	5,00	–
11444	458682,49	4227291,63	Картометрический метод	5,00	–
11445	458648,51	4227287,29	Картометрический метод	5,00	–
11446	458636,23	4227290,91	Картометрический метод	5,00	–
11447	458637,67	4227301,75	Картометрический метод	5,00	–
11448	458651,41	4227316,93	Картометрический метод	5,00	–
11449	458684,65	4227321,27	Картометрический метод	5,00	–
11450	458692,61	4227327,05	Картометрический метод	5,00	–

11451	458694,77	4227332,84	Картометрический метод	5,00	–
11452	458686,82	4227337,17	Картометрический метод	5,00	–
11453	458655,75	4227342,23	Картометрический метод	5,00	–
11454	458638,39	4227350,18	Картометрический метод	5,00	–
11455	458608,77	4227378,36	Картометрический метод	5,00	–
11456	458597,20	4227374,75	Картометрический метод	5,00	–
11457	458586,35	4227358,85	Картометрический метод	5,00	–
11458	458577,69	4227351,63	Картометрический метод	5,00	–
11459	458558,89	4227347,29	Картометрический метод	5,00	–
11460	458558,17	4227340,06	Картометрический метод	5,00	–
11461	458568,29	4227322,72	Картометрический метод	5,00	–
11462	458591,41	4227294,53	Картометрический метод	5,00	–
11463	458601,53	4227280,80	Картометрический метод	5,00	–
11464	458590,69	4227241,04	Картометрический метод	5,00	–
11465	458574,79	4227226,59	Картометрический метод	5,00	–
11466	458564,67	4227223,70	Картометрический метод	5,00	–
11467	458550,95	4227234,53	Картометрический метод	5,00	–
11468	458540,83	4227252,60	Картометрический метод	5,00	–
11469	458532,15	4227266,34	Картометрический метод	5,00	–
11470	458524,20	4227272,84	Картометрический метод	5,00	–
11471	458511,19	4227260,56	Картометрический метод	5,00	–
11472	458505,41	4227248,99	Картометрический метод	5,00	–
11473	458508,30	4227241,77	Картометрический метод	5,00	–
11474	458556,73	4227207,79	Картометрический метод	5,00	–
11475	458576,96	4227198,40	Картометрический метод	5,00	–
11476	458584,19	4227185,39	Картометрический метод	5,00	–
11477	458569,01	4227157,20	Картометрический метод	5,00	–
11478	458544,44	4227134,07	Картометрический метод	5,00	–
11479	458529,26	4227131,91	Картометрический метод	5,00	–
11480	458501,07	4227129,73	Картометрический метод	5,00	–
11481	458494,57	4227123,24	Картометрический метод	5,00	–
11482	458493,85	4227108,06	Картометрический метод	5,00	–
11483	458483,01	4227071,20	Картометрический метод	5,00	–
11484	458451,21	4227037,94	Картометрический метод	5,00	–
11485	458464,21	4227027,11	Картометрический метод	5,00	–

11486	458467,79	4227021,28	Картометрический метод	5,00	–
11487	458469,99	4227017,72	Картометрический метод	5,00	–
11488	458479,31	4227013,61	Картометрический метод	5,00	–
11489	458488,07	4227009,75	Картометрический метод	5,00	–
11490	458498,91	4227023,50	Картометрический метод	5,00	–
11491	458498,91	4227038,66	Картометрический метод	5,00	–
11492	458538,65	4227017,71	Картометрический метод	5,00	–
11493	458598,65	4227002,53	Картометрический метод	5,00	–
11494	458634,78	4226997,47	Картометрический метод	5,00	–
11495	458643,45	4226990,24	Картометрический метод	5,00	–
11496	458633,78	4226956,08	Картометрический метод	5,00	–
11497	458685,25	4226930,35	Картометрический метод	5,00	–
11498	458748,37	4226907,67	Картометрический метод	5,00	–
11499	458775,94	4226911,96	Картометрический метод	5,00	–
11500	458806,58	4226913,80	Картометрический метод	5,00	–
11501	458885,62	4226869,06	Картометрический метод	5,00	–
11502	458965,89	4226823,71	Картометрический метод	5,00	–
11503	459005,72	4226792,45	Картометрический метод	5,00	–
11504	459049,23	4226772,22	Картометрический метод	5,00	–
11505	459082,93	4226766,09	Картометрический метод	5,00	–
11506	459106,00	4226763,30	Картометрический метод	5,00	–
11507	459108,90	4226773,42	Картометрический метод	5,00	–
11508	459085,05	4226787,15	Картометрический метод	5,00	–
11509	459061,20	4226799,43	Картометрический метод	5,00	–
11510	459055,42	4226815,34	Картометрический метод	5,00	–
11511	459027,95	4226845,70	Картометрический метод	5,00	–
11512	459003,38	4226865,94	Картометрический метод	5,00	–
11513	458991,81	4226881,10	Картометрический метод	5,00	–
11514	458997,60	4226894,83	Картометрический метод	5,00	–
11515	459022,89	4226925,92	Картометрический метод	5,00	–
11516	459020,72	4226948,32	Картометрический метод	5,00	–
11517	459026,50	4226967,84	Картометрический метод	5,00	–
11518	459046,74	4226998,92	Картометрический метод	5,00	–
11519	459055,42	4227031,44	Картометрический метод	5,00	–
11520	459062,64	4227098,66	Картометрический метод	5,00	–

11521	459069,14	4227142,03	Картометрический метод	5,00	–
11522	459077,82	4227167,32	Картометрический метод	5,00	–
11523	459094,44	4227165,15	Картометрический метод	5,00	–
11524	459094,44	4227152,86	Картометрический метод	5,00	–
11525	459100,22	4227132,63	Картометрический метод	5,00	–
11526	459125,52	4227116,00	Картометрический метод	5,00	–
11527	459123,35	4227096,49	Картометрический метод	5,00	–
11528	459121,18	4227029,99	Картометрический метод	5,00	–
11529	459121,18	4226980,84	Картометрический метод	5,00	–
11530	459127,69	4226959,89	Картометрический метод	5,00	–
11531	459121,91	4226904,95	Картометрический метод	5,00	–
11532	459113,24	4226876,77	Картометрический метод	5,00	–
11533	459093,00	4226865,94	Картометрический метод	5,00	–
11534	459068,42	4226859,43	Картометрический метод	5,00	–
11535	459059,02	4226845,70	Картометрический метод	5,00	–
11536	459061,20	4226833,40	Картометрический метод	5,00	–
11537	459081,44	4226818,23	Картометрический метод	5,00	–
11538	459128,42	4226805,94	Картометрический метод	5,00	–
11539	459156,60	4226816,06	Картометрический метод	5,00	–
11540	459172,50	4226861,59	Картометрический метод	5,00	–
11541	459166,72	4226871,00	Картометрический метод	5,00	–
11542	459156,60	4226860,88	Картометрический метод	5,00	–
11543	459141,42	4226843,52	Картометрический метод	5,00	–
11544	459134,20	4226842,80	Картометрический метод	5,00	–
11545	459130,58	4226854,37	Картометрический метод	5,00	–
11546	459147,92	4226887,61	Картометрический метод	5,00	–
11547	459170,33	4226891,95	Картометрический метод	5,00	–
11548	459171,78	4226914,35	Картометрический метод	5,00	–
11549	459178,28	4226936,04	Картометрический метод	5,00	–
11550	459208,64	4226935,31	Картометрический метод	5,00	–
11551	459223,82	4226930,25	Картометрический метод	5,00	–
11552	459222,37	4226920,13	Картометрический метод	5,00	–
11553	459235,38	4226920,86	Картометрический метод	5,00	–
11554	459272,96	4226904,23	Картометрический метод	5,00	–
11555	459288,86	4226895,56	Картометрический метод	5,00	–

11556	459321,39	4226873,88	Картометрический метод	5,00	–
11557	459356,08	4226912,19	Картометрический метод	5,00	–
11558	459374,15	4226933,87	Картометрический метод	5,00	–
11559	459348,86	4226967,11	Картометрический метод	5,00	–
11560	459330,06	4227007,59	Картометрический метод	5,00	–
11561	459339,46	4227055,29	Картометрический метод	5,00	–
11562	459386,44	4227098,66	Картометрический метод	5,00	–
11563	459412,46	4227088,54	Картометрический метод	5,00	–
11564	459418,96	4227098,66	Картометрический метод	5,00	–
11565	459413,18	4227113,84	Картометрический метод	5,00	–
11566	459396,56	4227138,39	Картометрический метод	5,00	–
11567	459394,38	4227167,31	Картометрический метод	5,00	–
11568	459416,07	4227195,49	Картометрический метод	5,00	–
11569	459436,30	4227212,12	Картометрический метод	5,00	–
11570	459408,12	4227238,86	Картометрический метод	5,00	–
11571	459390,77	4227257,65	Картометрический метод	5,00	–
11572	459380,66	4227259,82	Картометрический метод	5,00	–
11573	459366,92	4227224,40	Картометрический метод	5,00	–
11574	459342,34	4227199,84	Картометрический метод	5,00	–
11575	459309,82	4227196,23	Картометрический метод	5,00	–
11576	459270,80	4227208,52	Картометрический метод	5,00	–
11577	459258,50	4227211,41	Картометрический метод	5,00	–
11578	459249,12	4227199,84	Картометрический метод	5,00	–
11579	459249,12	4227185,39	Картометрический метод	5,00	–
11580	459257,06	4227176,71	Картометрический метод	5,00	–
11581	459311,99	4227168,04	Картометрический метод	5,00	–
11582	459340,90	4227173,82	Картометрический метод	5,00	–
11583	459369,09	4227179,60	Картометрический метод	5,00	–
11584	459377,76	4227176,70	Картометрический метод	5,00	–
11585	459372,70	4227165,14	Картометрический метод	5,00	–
11586	459333,68	4227148,52	Картометрический метод	5,00	–
11587	459323,56	4227130,46	Картометрический метод	5,00	–
11588	459316,33	4227109,49	Картометрический метод	5,00	–
11589	459301,88	4227104,43	Картометрический метод	5,00	–
11590	459279,47	4227118,89	Картометрический метод	5,00	–

11591	459252,00	4227158,64	Картометрический метод	5,00	–
11592	459217,31	4227196,23	Картометрический метод	5,00	–
11593	459224,54	4227208,52	Картометрический метод	5,00	–
11594	459256,34	4227227,31	Картометрический метод	5,00	–
11595	459318,50	4227235,98	Картометрический метод	5,00	–
11596	459358,25	4227255,50	Картометрический метод	5,00	–
11597	459411,74	4227299,58	Картометрический метод	5,00	–
11598	459441,36	4227329,20	Картометрический метод	5,00	–
11599	459475,34	4227372,57	Картометрический метод	5,00	–
11600	459514,36	4227410,87	Картометрический метод	5,00	–
11601	459554,12	4227437,62	Картометрический метод	5,00	–
11602	459577,96	4227447,74	Картометрический метод	5,00	–
11603	459598,20	4227451,36	Картометрический метод	5,00	–
11604	459592,42	4227441,96	Картометрический метод	5,00	–
11605	459559,18	4227419,55	Картометрический метод	5,00	–
11606	459533,16	4227404,38	Картометрический метод	5,00	–
11607	459523,76	4227390,65	Картометрический метод	5,00	–
11608	459531,71	4227384,86	Картометрический метод	5,00	–
11609	459576,52	4227410,87	Картометрический метод	5,00	–
11610	459612,66	4227424,61	Картометрический метод	5,00	–
11611	459620,61	4227418,82	Картометрический метод	5,00	–
11612	459643,74	4227389,92	Картометрический метод	5,00	–
11613	459662,53	4227367,51	Картометрический метод	5,00	–
11614	459658,19	4227357,39	Картометрический метод	5,00	–
11615	459587,36	4227314,75	Картометрический метод	5,00	–
11616	459542,55	4227291,62	Картометрический метод	5,00	–
11617	459516,54	4227272,11	Картометрический метод	5,00	–
11618	459501,35	4227260,55	Картометрический метод	5,00	–
11619	459529,54	4227233,80	Картометрический метод	5,00	–
11620	459563,51	4227263,43	Картометрический метод	5,00	–
11621	459602,54	4227295,24	Картометрический метод	5,00	–
11622	459619,88	4227287,28	Картометрический метод	5,00	–
11623	459643,74	4227258,37	Картометрический метод	5,00	–
11624	459661,08	4227232,36	Картометрический метод	5,00	–
11625	459688,55	4227223,69	Картометрический метод	5,00	–



11626	459708,78	4227232,36	Картометрический метод	5,00	–
11627	459725,41	4227267,77	Картометрический метод	5,00	–
11628	459719,62	4227282,22	Картометрический метод	5,00	–
11629	459701,56	4227288,01	Картометрический метод	5,00	–
11630	459663,98	4227296,68	Картометрический метод	5,00	–
11631	459636,51	4227319,08	Картометрический метод	5,00	–
11632	459675,54	4227358,84	Картометрический метод	5,00	–
11633	459688,55	4227361,01	Картометрический метод	5,00	–
11634	459720,34	4227351,62	Картометрический метод	5,00	–
11635	459737,70	4227355,23	Картометрический метод	5,00	–
11636	459759,38	4227378,35	Картометрический метод	5,00	–
11637	459773,84	4227380,53	Картометрический метод	5,00	–
11638	459799,13	4227361,01	Картометрический метод	5,00	–
11639	459815,02	4227356,68	Картометрический метод	5,00	–
11640	459837,44	4227357,39	Картометрический метод	5,00	–
11641	459846,10	4227343,66	Картометрический метод	5,00	–
11642	459850,44	4227326,32	Картометрический метод	5,00	–
11643	459870,68	4227328,49	Картометрический метод	5,00	–
11644	459909,71	4227298,13	Картометрический метод	5,00	–
11645	459919,10	4227312,59	Картометрический метод	5,00	–
11646	459919,10	4227340,77	Картометрический метод	5,00	–
11647	459883,69	4227363,17	Картометрический метод	5,00	–
11648	459865,62	4227372,57	Картометрический метод	5,00	–
11649	459867,07	4227381,24	Картометрический метод	5,00	–
11650	459906,10	4227379,80	Картометрический метод	5,00	–
11651	459935,00	4227383,41	Картометрический метод	5,00	–
11652	459949,46	4227395,69	Картометрический метод	5,00	–
11653	459961,02	4227398,59	Картометрический метод	5,00	–
11654	459981,98	4227387,75	Картометрический метод	5,00	–
11655	460003,66	4227396,42	Картометрический метод	5,00	–
11656	460024,62	4227393,53	Картометрический метод	5,00	–
11657	460044,86	4227378,35	Картометрический метод	5,00	–
11658	460048,48	4227340,77	Картометрический метод	5,00	–
11659	460043,42	4227314,02	Картометрический метод	5,00	–
11660	460034,02	4227310,41	Картометрический метод	5,00	–

11661	460015,23	4227311,86	Картометрический метод	5,00	–
11662	459942,24	4227358,11	Картометрический метод	5,00	–
11663	459936,45	4227341,50	Картометрический метод	5,00	–
11664	459987,76	4227295,96	Картометрический метод	5,00	–
11665	460021,74	4227261,27	Картометрический метод	5,00	–
11666	460043,42	4227250,43	Картометрический метод	5,00	–
11667	460045,58	4227237,42	Картометрический метод	5,00	–
11668	460121,48	4227186,10	Картометрический метод	5,00	–
11669	460127,26	4227166,58	Картометрический метод	5,00	–
11670	460118,58	4227147,08	Картометрический метод	5,00	–
11671	460100,52	4227125,39	Картометрический метод	5,00	–
11672	460088,23	4227105,15	Картометрический метод	5,00	–
11673	460083,17	4227071,19	Картометрический метод	5,00	–
11674	460132,32	4227030,71	Картометрический метод	5,00	–
11675	460158,34	4227032,16	Картометрический метод	5,00	–
11676	460177,12	4227034,32	Картометрический метод	5,00	–
11677	460187,23	4227045,89	Картометрический метод	5,00	–
11678	460208,20	4227053,84	Картометрический метод	5,00	–
11679	460226,99	4227056,01	Картометрический метод	5,00	–
11680	460249,39	4227076,24	Картометрический метод	5,00	–
11681	460271,80	4227098,65	Картометрический метод	5,00	–
11682	460284,81	4227121,78	Картометрический метод	5,00	–
11683	460296,37	4227132,62	Картометрический метод	5,00	–
11684	460312,99	4227133,35	Картометрический метод	5,00	–
11685	460331,07	4227123,23	Картометрический метод	5,00	–
11686	460341,91	4227114,78	Картометрический метод	5,00	–
11687	460342,26	4227115,49	Картометрический метод	5,00	–
11688	460375,31	4227121,00	Картометрический метод	5,00	–
11689	460406,27	4227147,03	Картометрический метод	5,00	–
11690	460434,12	4227180,19	Картометрический метод	5,00	–
11691	460428,78	4227183,61	Картометрический метод	5,00	–
11692	460415,80	4227192,27	Картометрический метод	5,00	–
11693	460409,77	4227192,27	Картометрический метод	5,00	–
11694	460390,97	4227182,37	Картометрический метод	5,00	–
11695	460377,69	4227178,07	Картометрический метод	5,00	–

11696	460376,87	4227177,93	Картометрический метод	5,00	–
11697	460355,26	4227186,30	Картометрический метод	5,00	–
11698	460291,35	4227207,78	Картометрический метод	5,00	–
11699	460193,56	4227240,55	Картометрический метод	5,00	–
11700	460162,42	4227265,64	Картометрический метод	5,00	–
11701	460130,09	4227312,87	Картометрический метод	5,00	–
11702	460119,50	4227342,75	Картометрический метод	5,00	–
11703	460118,22	4227350,81	Картометрический метод	5,00	–
11704	460117,86	4227350,89	Картометрический метод	5,00	–
11705	460109,19	4227368,23	Картометрический метод	5,00	–
11706	460107,22	4227375,61	Картометрический метод	5,00	–
11707	460083,00	4227417,27	Картометрический метод	5,00	–
11708	460061,98	4227442,29	Картометрический метод	5,00	–
11709	460009,32	4227474,19	Картометрический метод	5,00	–
11710	459918,09	4227514,46	Картометрический метод	5,00	–
11711	459864,26	4227528,18	Картометрический метод	5,00	–
11712	459777,70	4227538,35	Картометрический метод	5,00	–
11713	459732,25	4227534,82	Картометрический метод	5,00	–
11714	459691,19	4227522,15	Картометрический метод	5,00	–
11715	459655,05	4227508,41	Картометрический метод	5,00	–
11716	459582,98	4227473,64	Картометрический метод	5,00	–
11717	459526,26	4227449,11	Картометрический метод	5,00	–
11718	459452,23	4227401,63	Картометрический метод	5,00	–
11719	459371,12	4227364,13	Картометрический метод	5,00	–
11720	459346,17	4227349,36	Картометрический метод	5,00	–
11721	459344,30	4227348,24	Картометрический метод	5,00	–
11722	459348,36	4227327,52	Картометрический метод	5,00	–
11723	459362,00	4227288,67	Картометрический метод	5,00	–
11724	459353,14	4227278,45	Картометрический метод	5,00	–
11725	459315,64	4227263,45	Картометрический метод	5,00	–
11726	459272,70	4227248,46	Картометрический метод	5,00	–
11727	459244,08	4227243,69	Картометрический метод	5,00	–
11728	459209,32	4227246,41	Картометрический метод	5,00	–
11729	459128,89	4227204,83	Картометрический метод	5,00	–
11730	459117,30	4227215,05	Картометрический метод	5,00	–

11731	459100,94	4227219,82	Картометрический метод	5,00	–
11732	459094,07	4227231,45	Картометрический метод	5,00	–
11733	459056,71	4227220,56	Картометрический метод	5,00	–
11734	458928,25	4227184,22	Картометрический метод	5,00	–
11735	458829,49	4227151,97	Картометрический метод	5,00	–
11736	458725,55	4227118,69	Картометрический метод	5,00	–
11737	458724,57	4227118,56	Картометрический метод	5,00	–
11738	458722,23	4227119,76	Картометрический метод	5,00	–
11739	458721,63	4227121,61	Картометрический метод	5,00	–
11740	458722,84	4227123,96	Картометрический метод	5,00	–
11741	458827,64	4227157,69	Картометрический метод	5,00	–
11742	458926,45	4227189,94	Картометрический метод	5,00	–
11743	459055,04	4227226,32	Картометрический метод	5,00	–
11744	459096,64	4227238,45	Картометрический метод	5,00	–
11745	459182,74	4227307,09	Картометрический метод	5,00	–
11746	459242,04	4227360,93	Картометрический метод	5,00	–
11747	459276,12	4227380,02	Картометрический метод	5,00	–
11748	459293,16	4227382,75	Картометрический метод	5,00	–
11749	459302,02	4227382,07	Картометрический метод	5,00	–
11750	459304,74	4227372,52	Картометрический метод	5,00	–
11751	459298,60	4227348,66	Картометрический метод	5,00	–
11752	459300,65	4227347,29	Картометрический метод	5,00	–
11753	459329,96	4227355,48	Картометрический метод	5,00	–
11754	459343,08	4227354,50	Картометрический метод	5,00	–
11755	459368,19	4227369,36	Картометрический метод	5,00	–
11756	459449,16	4227406,79	Картометрический метод	5,00	–
11757	459520,04	4227452,25	Картометрический метод	5,00	–
11758	459489,35	4227481,87	Картометрический метод	5,00	–
11759	459442,42	4227528,81	Картометрический метод	5,00	–
11760	459400,22	4227557,81	Картометрический метод	5,00	–
11761	459399,72	4227558,00	Картометрический метод	5,00	–
11762	459390,05	4227545,31	Картометрический метод	5,00	–
11763	459356,80	4227546,03	Картометрический метод	5,00	–
11764	459306,21	4227545,31	Картометрический метод	5,00	–
11765	459275,86	4227561,22	Картометрический метод	5,00	–

11766	459254,90	4227620,47	Картометрический метод	5,00	–
11767	459207,20	4227666,01	Картометрический метод	5,00	–
11768	459177,56	4227673,24	Картометрический метод	5,00	–
11769	459165,28	4227689,14	Картометрический метод	5,00	–
11770	459169,62	4227718,05	Картометрический метод	5,00	–
11771	459166,73	4227738,29	Картометрический метод	5,00	–
11772	459176,13	4227759,25	Картометрический метод	5,00	–
11773	459186,51	4227766,17	Картометрический метод	5,00	–
11774	459186,25	4227767,11	Картометрический метод	5,00	–
11775	459180,45	4227788,82	Картометрический метод	5,00	–
11776	459180,35	4227789,56	Картометрический метод	5,00	–
11777	459181,48	4227791,94	Картометрический метод	5,00	–
11778	459183,31	4227792,59	Картометрический метод	5,00	–
11779	459185,69	4227791,47	Картометрический метод	5,00	–
11780	459186,69	4227787,88	Картометрический метод	5,00	–
11781	459210,09	4227775,87	Картометрический метод	5,00	–
11782	459218,77	4227777,31	Картометрический метод	5,00	–
11783	459214,43	4227793,22	Картометрический метод	5,00	–
11784	459211,54	4227843,09	Картометрический метод	5,00	–
11785	459205,76	4227856,10	Картометрический метод	5,00	–
11786	459199,25	4227855,37	Картометрический метод	5,00	–
11787	459170,34	4227845,98	Картометрический метод	5,00	–
11788	459166,01	4227834,41	Картометрический метод	5,00	–
11789	459170,34	4227807,67	Картометрический метод	5,00	–
11790	459159,51	4227801,16	Картометрический метод	5,00	–
11791	459152,27	4227844,53	Картометрический метод	5,00	–
11792	459132,04	4227888,62	Картометрический метод	5,00	–
11793	459113,97	4227898,02	Картометрический метод	5,00	–
11794	459103,13	4227926,20	Картометрический метод	5,00	–
11795	459121,19	4227935,60	Картометрический метод	5,00	–
11796	459144,33	4227925,48	Картометрический метод	5,00	–
11797	459162,39	4227911,02	Картометрический метод	5,00	–
11798	459180,46	4227904,52	Картометрический метод	5,00	–
11799	459179,74	4227917,53	Картометрический метод	5,00	–
11800	459168,17	4227956,56	Картометрический метод	5,00	–

11801	459170,34	4227986,91	Картометрический метод	5,00	–
11802	459203,59	4228011,49	Картометрический метод	5,00	–
11803	459218,05	4228010,76	Картометрический метод	5,00	–
11804	459241,17	4227976,08	Картометрический метод	5,00	–
11805	459252,73	4227972,46	Картометрический метод	5,00	–
11806	459256,35	4227986,91	Картометрический метод	5,00	–
11807	459253,46	4228016,55	Картометрический метод	5,00	–
11808	459272,97	4228035,34	Картометрический метод	5,00	–
11809	459307,67	4228039,67	Картометрический метод	5,00	–
11810	459328,63	4228020,88	Картометрический метод	5,00	–
11811	459335,84	4228003,54	Картометрический метод	5,00	–
11812	459343,80	4228007,15	Картометрический метод	5,00	–
11813	459345,24	4228024,49	Картометрический метод	5,00	–
11814	459375,60	4228034,61	Картометрический метод	5,00	–
11815	459390,77	4228038,96	Картометрический метод	5,00	–
11816	459400,89	4228056,30	Картометрический метод	5,00	–
11817	459388,60	4228078,70	Картометрический метод	5,00	–
11818	459374,15	4228108,34	Картометрический метод	5,00	–
11819	459357,53	4228117,72	Картометрический метод	5,00	–
11820	459342,34	4228109,79	Картометрический метод	5,00	–
11821	459313,45	4228093,88	Картометрический метод	5,00	–
11822	459290,32	4228099,67	Картометрический метод	5,00	–
11823	459265,02	4228124,23	Картометрический метод	5,00	–
11824	459253,46	4228161,09	Картометрический метод	5,00	–
11825	459258,51	4228176,99	Картометрический метод	5,00	–
11826	459287,95	4228187,09	Картометрический метод	5,00	–
11827	459301,15	4228177,19	Картометрический метод	5,00	–
11828	459309,95	4228154,08	Картометрический метод	5,00	–
11829	459330,87	4228138,67	Картометрический метод	5,00	–
11830	459333,07	4228150,77	Картометрический метод	5,00	–
11831	459325,37	4228192,60	Картометрический метод	5,00	–
11331	459308,85	4228239,93	Картометрический метод	5,00	–
11832	459688,54	4227476,01	Картометрический метод	5,00	–
11833	459713,85	4227465,01	Картометрический метод	5,00	–
11834	459731,46	4227443,00	Картометрический метод	5,00	–

11835	459724,86	4227407,77	Картометрический метод	5,00	–
11836	459701,74	4227387,96	Картометрический метод	5,00	–
11837	459669,83	4227390,15	Картометрический метод	5,00	–
11838	459644,52	4227406,67	Картометрический метод	5,00	–
11839	459637,91	4227434,19	Картометрический метод	5,00	–
11840	459650,02	4227452,90	Картометрический метод	5,00	–
11841	459672,03	4227473,81	Картометрический метод	5,00	–
11832	459688,54	4227476,01	Картометрический метод	5,00	–
11842	462573,31	4231164,15	Картометрический метод	5,00	–
11843	462540,57	4231130,30	Картометрический метод	5,00	–
11844	462512,35	4231099,82	Картометрический метод	5,00	–
11845	462504,45	4231082,89	Картометрический метод	5,00	–
11846	462499,93	4231049,04	Картометрический метод	5,00	–
11847	462428,83	4230999,38	Картометрический метод	5,00	–
11848	462359,97	4230959,86	Картометрический метод	5,00	–
11849	462319,33	4230939,55	Картометрический метод	5,00	–
11850	462306,92	4230912,46	Картометрический метод	5,00	–
11851	462292,25	4230892,14	Картометрический метод	5,00	–
11852	462247,09	4230868,44	Картометрический метод	5,00	–
11853	462196,31	4230846,99	Картометрический метод	5,00	–
11854	462183,89	4230823,29	Картометрический метод	5,00	–
11855	462143,25	4230787,17	Картометрический метод	5,00	–
11856	462118,42	4230765,72	Картометрический метод	5,00	–
11857	462095,85	4230761,21	Картометрический метод	5,00	–
11858	462067,63	4230762,34	Картометрический метод	5,00	–
11859	462056,33	4230752,17	Картометрический метод	5,00	–
11860	462059,73	4230745,41	Картометрический метод	5,00	–
11861	462085,69	4230738,64	Картометрический метод	5,00	–
11862	462103,75	4230740,89	Картометрический метод	5,00	–
11863	462116,16	4230745,41	Картометрический метод	5,00	–
11864	462124,06	4230745,41	Картометрический метод	5,00	–
11865	462127,45	4230737,50	Картометрический метод	5,00	–
11866	462118,42	4230728,47	Картометрический метод	5,00	–
11867	462115,77	4230726,49	Картометрический метод	5,00	–
11868	462131,83	4230724,59	Картометрический метод	5,00	–

11869	462151,17	4230718,19	Картометрический метод	5,00	–
11870	462153,05	4230716,35	Картометрический метод	5,00	–
11871	462153,23	4230715,37	Картометрический метод	5,00	–
11872	462152,09	4230712,99	Картометрический метод	5,00	–
11873	462150,25	4230712,35	Картометрический метод	5,00	–
11874	462130,81	4230718,66	Картометрический метод	5,00	–
11875	462108,85	4230721,30	Картометрический метод	5,00	–
11876	462104,87	4230718,32	Картометрический метод	5,00	–
11877	462071,01	4230717,19	Картометрический метод	5,00	–
11878	462032,63	4230725,09	Картометрический метод	5,00	–
11879	462029,59	4230728,13	Картометрический метод	5,00	–
11880	462026,75	4230728,64	Картометрический метод	5,00	–
11881	462002,13	4230706,85	Картометрический метод	5,00	–
11882	461969,31	4230701,44	Картометрический метод	5,00	–
11883	461968,77	4230701,40	Картометрический метод	5,00	–
11884	461937,01	4230707,71	Картометрический метод	5,00	–
11885	461913,48	4230717,07	Картометрический метод	5,00	–
11886	461865,75	4230720,16	Картометрический метод	5,00	–
11887	461806,59	4230713,92	Картометрический метод	5,00	–
11888	461776,73	4230712,35	Картометрический метод	5,00	–
11889	461776,48	4230712,35	Картометрический метод	5,00	–
11890	461774,15	4230713,58	Картометрический метод	5,00	–
11891	461773,57	4230715,44	Картометрический метод	5,00	–
11892	461774,80	4230717,76	Картометрический метод	5,00	–
11893	461806,04	4230719,90	Картометрический метод	5,00	–
11894	461865,37	4230726,15	Картометрический метод	5,00	–
11895	461865,71	4230726,17	Картометрический метод	5,00	–
11896	461914,35	4230723,03	Картометрический метод	5,00	–
11897	461938,46	4230713,54	Картометрический метод	5,00	–
11898	461968,95	4230707,45	Картометрический метод	5,00	–
11899	461998,81	4230711,94	Картометрический метод	5,00	–
11900	462023,87	4230734,11	Картометрический метод	5,00	–
11901	462025,91	4230734,87	Картометрический метод	5,00	–
11902	462027,35	4230734,60	Картометрический метод	5,00	–
11903	462032,63	4230744,27	Картометрический метод	5,00	–



11904	462036,02	4230753,31	Картометрический метод	5,00	–
11905	462031,51	4230756,69	Картометрический метод	5,00	–
11906	462006,67	4230756,69	Картометрический метод	5,00	–
11907	462007,80	4230764,59	Картометрический метод	5,00	–
11908	462011,19	4230774,75	Картометрический метод	5,00	–
11909	461959,27	4230814,26	Картометрический метод	5,00	–
11910	461923,15	4230804,10	Картометрический метод	5,00	–
11911	461847,52	4230773,62	Картометрический метод	5,00	–
11912	461808,01	4230763,47	Картометрический метод	5,00	–
11913	461777,53	4230770,24	Картометрический метод	5,00	–
11914	461753,83	4230784,91	Картометрический метод	5,00	–
11915	461714,33	4230791,69	Картометрический метод	5,00	–
11916	461694,01	4230778,14	Картометрический метод	5,00	–
11917	461661,27	4230756,69	Картометрический метод	5,00	–
11918	461665,79	4230730,74	Картометрический метод	5,00	–
11919	461663,53	4230710,42	Картометрический метод	5,00	–
11920	461652,25	4230688,97	Картометрический метод	5,00	–
11921	461626,30	4230674,29	Картометрический метод	5,00	–
11922	461582,27	4230672,04	Картометрический метод	5,00	–
11923	461552,92	4230633,65	Картометрический метод	5,00	–
11924	461570,98	4230607,70	Картометрический метод	5,00	–
11925	461596,94	4230585,13	Картометрический метод	5,00	–
11926	461574,37	4230569,33	Картометрический метод	5,00	–
11927	461561,96	4230559,17	Картометрический метод	5,00	–
11928	461533,74	4230565,94	Картометрический метод	5,00	–
11929	461510,03	4230549,01	Картометрический метод	5,00	–
11930	461485,20	4230544,49	Картометрический метод	5,00	–
11931	461468,27	4230528,69	Картометрический метод	5,00	–
11932	461471,66	4230518,54	Картометрический метод	5,00	–
11933	461469,40	4230489,19	Картометрический метод	5,00	–
11934	461471,66	4230463,22	Картометрический метод	5,00	–
11935	461497,62	4230424,85	Картометрический метод	5,00	–
11936	461497,62	4230404,53	Картометрический метод	5,00	–
11937	461494,23	4230396,63	Картометрический метод	5,00	–
11938	461503,26	4230385,35	Картометрический метод	5,00	–

11939	461523,58	4230389,85	Картометрический метод	5,00	–
11940	461537,12	4230389,85	Картометрический метод	5,00	–
11941	461543,90	4230381,95	Картометрический метод	5,00	–
11942	461556,31	4230353,74	Картометрический метод	5,00	–
11943	461555,18	4230333,42	Картометрический метод	5,00	–
11944	461577,76	4230309,72	Картометрический метод	5,00	–
11945	461595,82	4230343,58	Картометрический метод	5,00	–
11946	461615,00	4230396,63	Картометрический метод	5,00	–
11947	461620,65	4230409,05	Картометрический метод	5,00	–
11948	461633,06	4230413,57	Картометрический метод	5,00	–
11949	461651,11	4230409,04	Картометрический метод	5,00	–
11950	461670,31	4230412,43	Картометрический метод	5,00	–
11951	461683,85	4230404,53	Картометрический метод	5,00	–
11952	461747,39	4230406,90	Картометрический метод	5,00	–
11953	461765,08	4230402,48	Картометрический метод	5,00	–
11954	461766,55	4230387,73	Картометрический метод	5,00	–
11955	461753,28	4230324,33	Картометрический метод	5,00	–
11956	461735,59	4230287,47	Картометрический метод	5,00	–
11957	461711,99	4230285,99	Картометрический метод	5,00	–
11958	461669,23	4230281,57	Картометрический метод	5,00	–
11959	461653,37	4230261,18	Картометрический метод	5,00	–
11960	461653,37	4230251,02	Картометрический метод	5,00	–
11961	461642,10	4230231,83	Картометрический метод	5,00	–
11962	461645,48	4230207,00	Картометрический метод	5,00	–
11963	461630,80	4230185,55	Картометрический метод	5,00	–
11964	461580,01	4230165,24	Картометрический метод	5,00	–
11965	461569,85	4230157,33	Картометрический метод	5,00	–
11966	461567,59	4230132,51	Картометрический метод	5,00	–
11967	461573,23	4230105,41	Картометрический метод	5,00	–
11968	461605,97	4230088,48	Картометрический метод	5,00	–
11969	461608,23	4230068,16	Картометрический метод	5,00	–
11970	461616,13	4230027,53	Картометрический метод	5,00	–
11971	461591,29	4230010,59	Картометрический метод	5,00	–
11972	461554,05	4229974,47	Картометрический метод	5,00	–
11973	461531,74	4229955,21	Картометрический метод	5,00	–

11974	461532,13	4229953,73	Картометрический метод	5,00	–
11975	461532,21	4229952,95	Картометрический метод	5,00	–
11976	461514,25	4229926,27	Картометрический метод	5,00	–
11977	461517,47	4229892,87	Картометрический метод	5,00	–
11978	461529,49	4229866,66	Картометрический метод	5,00	–
11979	461549,19	4229844,76	Картометрический метод	5,00	–
11980	461594,93	4229817,55	Картометрический метод	5,00	–
11981	461640,83	4229801,21	Картометрический метод	5,00	–
11982	461744,47	4229765,17	Картометрический метод	5,00	–
11983	461872,95	4229739,25	Картометрический метод	5,00	–
11984	461959,63	4229717,86	Картометрический метод	5,00	–
11985	462024,33	4229717,86	Картометрический метод	5,00	–
11986	462064,02	4229728,89	Картометрический метод	5,00	–
11987	462129,56	4229778,06	Картометрический метод	5,00	–
11988	462159,17	4229804,56	Картометрический метод	5,00	–
11989	462159,73	4229805,05	Картометрический метод	5,00	–
11990	462130,38	4229860,84	Картометрический метод	5,00	–
11991	462121,53	4229889,34	Картометрический метод	5,00	–
11992	462130,38	4229907,02	Картометрический метод	5,00	–
11993	462117,61	4229944,37	Картометрический метод	5,00	–
11994	462131,36	4229963,04	Картометрический метод	5,00	–
11995	462139,22	4229986,62	Картометрический метод	5,00	–
11996	462156,91	4230010,20	Картометрический метод	5,00	–
11997	462200,14	4230029,86	Картометрический метод	5,00	–
11998	462207,02	4230036,73	Картометрический метод	5,00	–
11999	462195,23	4230064,25	Картометрический метод	5,00	–
12000	462192,28	4230074,07	Картометрический метод	5,00	–
12001	462171,65	4230059,33	Картометрический метод	5,00	–
12002	462159,85	4230045,58	Картометрический метод	5,00	–
12003	462138,24	4230033,79	Картометрический метод	5,00	–
12004	462135,29	4230063,26	Картометрический метод	5,00	–
12005	462132,35	4230072,83	Картометрический метод	5,00	–
12006	462121,09	4230063,62	Картометрический метод	5,00	–
12007	462092,53	4230028,89	Картометрический метод	5,00	–
12008	462060,61	4229971,28	Картометрический метод	5,00	–

12009	462033,84	4229934,23	Картометрический метод	5,00	–
12010	462007,21	4229899,77	Картометрический метод	5,00	–
12011	461966,25	4229886,35	Картометрический метод	5,00	–
12012	461935,55	4229866,40	Картометрический метод	5,00	–
12013	461924,01	4229855,63	Картометрический метод	5,00	–
12014	461895,98	4229841,08	Картометрический метод	5,00	–
12015	461894,55	4229840,75	Картометрический метод	5,00	–
12016	461892,21	4229841,96	Картометрический метод	5,00	–
12017	461891,61	4229843,81	Картометрический метод	5,00	–
12018	461891,95	4229844,48	Картометрический метод	5,00	–
12019	461817,93	4229864,77	Картометрический метод	5,00	–
12020	461753,09	4229871,65	Картометрический метод	5,00	–
12021	461713,78	4229873,62	Картометрический метод	5,00	–
12022	461691,19	4229872,64	Картометрический метод	5,00	–
12023	461664,65	4229877,55	Картометрический метод	5,00	–
12024	461748,17	4229898,18	Картометрический метод	5,00	–
12025	461870,01	4229906,05	Картометрический метод	5,00	–
12026	461949,59	4229920,79	Картометрический метод	5,00	–
12027	461993,81	4229930,61	Картометрический метод	5,00	–
12028	462025,25	4229938,48	Картометрический метод	5,00	–
12029	462033,11	4229944,37	Картометрический метод	5,00	–
12030	462037,04	4229986,62	Картометрический метод	5,00	–
12031	462037,04	4230021,99	Картометрический метод	5,00	–
12032	462028,19	4230029,86	Картометрический метод	5,00	–
12033	462000,69	4230030,83	Картометрический метод	5,00	–
12034	461973,17	4230045,58	Картометрический метод	5,00	–
12035	461929,94	4230056,39	Картометрический метод	5,00	–
12036	461912,25	4230071,13	Картометрический метод	5,00	–
12037	461911,27	4230082,92	Картометрический метод	5,00	–
12038	461927,97	4230160,54	Картометрический метод	5,00	–
12039	461938,79	4230183,14	Картометрический метод	5,00	–
12040	461959,41	4230175,29	Картометрический метод	5,00	–
12041	461970,23	4230166,44	Картометрический метод	5,00	–
12042	462007,56	4230127,14	Картометрический метод	5,00	–
12043	462041,95	4230095,69	Картометрический метод	5,00	–

12044	462068,48	4230087,83	Картометрический метод	5,00	–
12045	462105,81	4230093,73	Картометрический метод	5,00	–
12046	462131,36	4230109,45	Картометрический метод	5,00	–
12047	462160,84	4230143,83	Картометрический метод	5,00	–
12048	462190,31	4230160,54	Картометрический метод	5,00	–
12049	462237,47	4230180,20	Картометрический метод	5,00	–
12050	462278,75	4230192,97	Картометрический метод	5,00	–
12051	462308,22	4230189,04	Картометрический метод	5,00	–
12052	462321,16	4230178,82	Картометрический метод	5,00	–
12053	462322,35	4230179,40	Картометрический метод	5,00	–
12054	462444,45	4230249,40	Картометрический метод	5,00	–
12055	462431,55	4230263,87	Картометрический метод	5,00	–
12056	462419,76	4230266,83	Картометрический метод	5,00	–
12057	462396,17	4230278,61	Картометрический метод	5,00	–
12058	462385,85	4230287,47	Картометрический метод	5,00	–
12059	462372,57	4230303,68	Картометрический метод	5,00	–
12060	462365,21	4230319,90	Картометрический метод	5,00	–
12061	462338,67	4230334,65	Картометрический метод	5,00	–
12062	462338,67	4230343,50	Картометрический метод	5,00	–
12063	462344,56	4230349,40	Картометрический метод	5,00	–
12064	462369,63	4230361,20	Картометрический метод	5,00	–
12065	462306,23	4230409,85	Картометрический метод	5,00	–
12066	462200,06	4230482,08	Картометрический метод	5,00	–
12067	462217,75	4230496,84	Картометрический метод	5,00	–
12068	462242,82	4230518,95	Картометрический метод	5,00	–
12069	462191,21	4230563,19	Картометрический метод	5,00	–
12070	462177,94	4230544,02	Картометрический метод	5,00	–
12071	462172,05	4230517,48	Картометрический метод	5,00	–
12072	462163,19	4230501,26	Картометрический метод	5,00	–
12073	462133,71	4230496,84	Картометрический метод	5,00	–
12074	462005,43	4230516,01	Картометрический метод	5,00	–
12075	461855,03	4230538,12	Картометрический метод	5,00	–
12076	461837,33	4230532,22	Картометрический метод	5,00	–
12077	461772,45	4230514,53	Картометрический метод	5,00	–
12078	461695,77	4230489,47	Картометрический метод	5,00	–

12079	461627,96	4230467,35	Картометрический метод	5,00	–
12080	461589,62	4230467,35	Картометрический метод	5,00	–
12081	461557,18	4230490,95	Картометрический метод	5,00	–
12082	461546,86	4230504,22	Картометрический метод	5,00	–
12083	461560,13	4230510,12	Картометрический метод	5,00	–
12084	461630,90	4230511,59	Картометрический метод	5,00	–
12085	461698,73	4230526,32	Картометрический метод	5,00	–
12086	461723,79	4230541,07	Картометрический метод	5,00	–
12087	461722,31	4230549,91	Картометрический метод	5,00	–
12088	461685,45	4230551,39	Картометрический метод	5,00	–
12089	461657,44	4230572,04	Картометрический метод	5,00	–
12090	461626,48	4230572,05	Картометрический метод	5,00	–
12091	461626,48	4230617,75	Картометрический метод	5,00	–
12092	461632,37	4230626,59	Картометрический метод	5,00	–
12093	461676,61	4230628,07	Картометрический метод	5,00	–
12094	461750,33	4230619,22	Картометрический метод	5,00	–
12095	461756,23	4230629,54	Картометрический метод	5,00	–
12096	461770,97	4230688,52	Картометрический метод	5,00	–
12097	461775,40	4230697,36	Картометрический метод	5,00	–
12098	461834,38	4230700,32	Картометрический метод	5,00	–
12099	461877,14	4230694,42	Картометрический метод	5,00	–
12100	462024,59	4230684,10	Картометрический метод	5,00	–
12101	462198,59	4230664,93	Картометрический метод	5,00	–
12102	462285,58	4230636,91	Картометрический метод	5,00	–
12103	462291,48	4230626,59	Картометрический метод	5,00	–
12104	462282,63	4230614,79	Картометрический метод	5,00	–
12105	462257,57	4230560,24	Картометрический метод	5,00	–
12106	462272,31	4230548,44	Картометрический метод	5,00	–
12107	462295,90	4230549,91	Картометрический метод	5,00	–
12108	462335,71	4230560,24	Картометрический метод	5,00	–
12109	462356,36	4230579,41	Картометрический метод	5,00	–
12110	462374,05	4230585,31	Картометрический метод	5,00	–
12111	462419,76	4230554,34	Картометрический метод	5,00	–
12112	462524,45	4230480,61	Картометрический метод	5,00	–
12113	462609,97	4230423,12	Картометрический метод	5,00	–

12114	462611,45	4230409,85	Картометрический метод	5,00	–
12115	462601,13	4230398,05	Картометрический метод	5,00	–
12116	462581,96	4230384,78	Картометрический метод	5,00	–
12117	462522,97	4230339,07	Картометрический метод	5,00	–
12118	462487,59	4230322,85	Картометрический метод	5,00	–
12119	462449,25	4230319,90	Картометрический метод	5,00	–
12120	462441,88	4230312,53	Картометрический метод	5,00	–
12121	462430,09	4230299,26	Картометрический метод	5,00	–
12122	462430,09	4230283,04	Картометрический метод	5,00	–
12123	462446,31	4230281,57	Картометрический метод	5,00	–
12124	462463,99	4230283,04	Картометрический метод	5,00	–
12125	462509,71	4230308,11	Картометрический метод	5,00	–
12126	462556,89	4230331,70	Картометрический метод	5,00	–
12127	462571,63	4230340,54	Картометрический метод	5,00	–
12128	462588,69	4230332,31	Картометрический метод	5,00	–
12129	462590,31	4230333,31	Картометрический метод	5,00	–
12130	462617,27	4230344,45	Картометрический метод	5,00	–
12131	462639,09	4230354,58	Картометрический метод	5,00	–
12132	462675,32	4230354,85	Картометрический метод	5,00	–
12133	462710,30	4230359,52	Картометрический метод	5,00	–
12134	462772,78	4230363,43	Картометрический метод	5,00	–
12135	462810,70	4230372,72	Картометрический метод	5,00	–
12136	462875,58	4230394,81	Картометрический метод	5,00	–
12137	462860,00	4230425,96	Картометрический метод	5,00	–
12138	462848,71	4230438,38	Картометрический метод	5,00	–
12139	462837,42	4230436,13	Картометрический метод	5,00	–
12140	462817,10	4230428,23	Картометрический метод	5,00	–
12141	462802,43	4230432,74	Картометрический метод	5,00	–
12142	462815,98	4230449,68	Картометрический метод	5,00	–
12143	462831,79	4230467,73	Картометрический метод	5,00	–
12144	462825,01	4230485,79	Картометрический метод	5,00	–
12145	462806,95	4230500,46	Картометрический метод	5,00	–
12146	462806,95	4230515,14	Картометрический метод	5,00	–
12147	462821,63	4230529,81	Картометрический метод	5,00	–
12148	462801,31	4230572,70	Картометрический метод	5,00	–

12149	462794,54	4230593,03	Картометрический метод	5,00	–
12150	462783,25	4230595,28	Картометрический метод	5,00	–
12151	462742,62	4230559,16	Картометрический метод	5,00	–
12152	462714,40	4230528,68	Картометрический метод	5,00	–
12153	462713,27	4230512,88	Картометрический метод	5,00	–
12154	462708,75	4230493,70	Картометрический метод	5,00	–
12155	462694,08	4230472,25	Картометрический метод	5,00	–
12156	462680,53	4230474,51	Картометрический метод	5,00	–
12157	462650,06	4230493,70	Картометрический метод	5,00	–
12158	462621,84	4230519,66	Картометрический метод	5,00	–
12159	462597,01	4230535,46	Картометрический метод	5,00	–
12160	462594,75	4230553,52	Картометрический метод	5,00	–
12161	462566,53	4230579,48	Картометрический метод	5,00	–
12162	462543,96	4230591,90	Картометрический метод	5,00	–
12163	462527,03	4230596,41	Картометрический метод	5,00	–
12164	462501,07	4230602,05	Картометрический метод	5,00	–
12165	462498,81	4230594,15	Картометрический метод	5,00	–
12166	462524,77	4230565,93	Картометрический метод	5,00	–
12167	462554,11	4230534,33	Картометрический метод	5,00	–
12168	462564,27	4230517,40	Картометрический метод	5,00	–
12169	462533,80	4230521,91	Картометрический метод	5,00	–
12170	462503,33	4230538,85	Картометрический метод	5,00	–
12171	462479,62	4230550,13	Картометрический метод	5,00	–
12172	462462,69	4230549,00	Картометрический метод	5,00	–
12173	462454,79	4230552,38	Картометрический метод	5,00	–
12174	462446,89	4230582,87	Картометрический метод	5,00	–
12175	462427,69	4230603,18	Картометрический метод	5,00	–
12176	462379,16	4230622,37	Картометрический метод	5,00	–
12177	462347,55	4230628,02	Картометрический метод	5,00	–
12178	462336,27	4230633,65	Картометрический метод	5,00	–
12179	462330,63	4230641,56	Картометрический метод	5,00	–
12180	462330,63	4230648,33	Картометрический метод	5,00	–
12181	462344,17	4230650,59	Картометрический метод	5,00	–
12182	462355,45	4230657,37	Картометрический метод	5,00	–
12183	462356,59	4230668,65	Картометрический метод	5,00	–



12184	462352,07	4230695,74	Картометрический метод	5,00	–
12185	462356,59	4230710,42	Картометрический метод	5,00	–
12186	462370,13	4230696,87	Картометрический метод	5,00	–
12187	462393,83	4230659,62	Картометрический метод	5,00	–
12188	462417,54	4230638,17	Картометрический метод	5,00	–
12189	462440,11	4230624,63	Картометрический метод	5,00	–
12190	462449,15	4230624,63	Картометрический метод	5,00	–
12191	462460,43	4230642,69	Картометрический метод	5,00	–
12192	462468,33	4230649,47	Картометрический метод	5,00	–
12193	462480,75	4230650,59	Картометрический метод	5,00	–
12194	462485,27	4230642,69	Картометрический метод	5,00	–
12195	462494,29	4230618,98	Картометрический метод	5,00	–
12196	462506,71	4230626,89	Картометрический метод	5,00	–
12197	462523,64	4230677,68	Картометрический метод	5,00	–
12198	462533,80	4230735,25	Картометрический метод	5,00	–
12199	462540,57	4230762,34	Картометрический метод	5,00	–
12200	462552,99	4230773,62	Картометрический метод	5,00	–
12201	462566,53	4230777,01	Картометрический метод	5,00	–
12202	462582,33	4230778,14	Картометрический метод	5,00	–
12203	462606,04	4230792,81	Картометрический метод	5,00	–
12204	462619,59	4230804,10	Картометрический метод	5,00	–
12205	462615,07	4230813,14	Картометрический метод	5,00	–
12206	462598,14	4230833,44	Картометрический метод	5,00	–
12207	462607,17	4230857,16	Картометрический метод	5,00	–
12208	462636,51	4230920,36	Картометрический метод	5,00	–
12209	462657,96	4230955,35	Картометрический метод	5,00	–
12210	462709,89	4231009,53	Картометрический метод	5,00	–
12211	462757,29	4231050,17	Картометрический метод	5,00	–
12212	462770,83	4231069,34	Картометрический метод	5,00	–
12213	462770,83	4231079,50	Картометрический метод	5,00	–
12214	462744,87	4231120,13	Картометрический метод	5,00	–
12215	462720,05	4231155,12	Картометрический метод	5,00	–
12216	462686,18	4231124,65	Картометрический метод	5,00	–
12217	462663,61	4231103,21	Картометрический метод	5,00	–
12218	462641,03	4231086,27	Картометрический метод	5,00	–

12219	462606,04	4231130,30	Картометрический метод	5,00	–
11842	462573,31	4231164,15	Картометрический метод	5,00	–
12220	461929,86	4230341,29	Картометрический метод	5,00	–
12221	461944,61	4230335,39	Картометрический метод	5,00	–
12222	461963,03	4230323,59	Картометрический метод	5,00	–
12223	461982,94	4230297,05	Картометрический метод	5,00	–
12224	462001,37	4230271,98	Картометрический метод	5,00	–
12225	462035,28	4230248,39	Картометрический метод	5,00	–
12226	462067,72	4230229,96	Картометрический метод	5,00	–
12227	462066,25	4230222,58	Картометрический метод	5,00	–
12228	462055,92	4230215,21	Картометрический метод	5,00	–
12229	462051,50	4230205,62	Картометрический метод	5,00	–
12230	462061,82	4230205,62	Картометрический метод	5,00	–
12231	462078,04	4230207,84	Картометрический метод	5,00	–
12232	462109,00	4230164,34	Картометрический метод	5,00	–
12233	462099,42	4230148,86	Картометрический метод	5,00	–
12234	462098,68	4230137,06	Картометрический метод	5,00	–
12235	462085,41	4230130,42	Картометрический метод	5,00	–
12236	462079,51	4230129,69	Картометрический метод	5,00	–
12237	462076,57	4230148,12	Картометрический метод	5,00	–
12238	462063,29	4230173,93	Картометрический метод	5,00	–
12239	462044,87	4230193,10	Картометрический метод	5,00	–
12240	462024,23	4230209,31	Картометрический метод	5,00	–
12241	461992,52	4230224,06	Картометрический метод	5,00	–
12242	461950,50	4230227,01	Картометрический метод	5,00	–
12243	461935,02	4230231,43	Картометрический метод	5,00	–
12244	461945,34	4230250,60	Картометрический метод	5,00	–
12245	461937,97	4230257,24	Картометрический метод	5,00	–
12246	461927,65	4230253,55	Картометрический метод	5,00	–
12247	461918,07	4230242,49	Картометрический метод	5,00	–
12248	461906,27	4230235,86	Картометрический метод	5,00	–
12249	461893,00	4230239,54	Картометрический метод	5,00	–
12250	461876,05	4230246,92	Картометрический метод	5,00	–
12251	461854,67	4230260,19	Картометрический метод	5,00	–
12252	461849,51	4230271,24	Картометрический метод	5,00	–

12253	461862,77	4230284,51	Картометрический метод	5,00	–
12254	461918,80	4230334,65	Картометрический метод	5,00	–
12220	461929,86	4230341,29	Картометрический метод	5,00	–
12255	463938,30	4225004,33	Картометрический метод	5,00	–
12256	463917,88	4224994,12	Картометрический метод	5,00	–
12257	463871,90	4224946,43	Картометрический метод	5,00	–
12258	463850,62	4224915,78	Картометрический метод	5,00	–
12259	463830,18	4224872,35	Картометрический метод	5,00	–
12260	463813,16	4224851,07	Картометрический метод	5,00	–
12261	463791,02	4224878,31	Картометрический метод	5,00	–
12262	463754,42	4224900,45	Картометрический метод	5,00	–
12263	463690,57	4224935,36	Картометрический метод	5,00	–
12264	463648,00	4224943,87	Картометрический метод	5,00	–
12265	463582,45	4224945,57	Картометрический метод	5,00	–
12266	463547,55	4224959,20	Картометрический метод	5,00	–
12267	463523,71	4224971,13	Картометрический метод	5,00	–
12268	463515,20	4224966,86	Картометрический метод	5,00	–
12269	463519,46	4224949,83	Картометрический метод	5,00	–
12270	463507,54	4224914,93	Картометрический метод	5,00	–
12271	463482,00	4224895,34	Картометрический метод	5,00	–
12272	463413,90	4224848,52	Картометрический метод	5,00	–
12273	463393,47	4224829,79	Картометрический метод	5,00	–
12274	463377,29	4224809,35	Картометрический метод	5,00	–
12275	463311,74	4224777,86	Картометрический метод	5,00	–
12276	463302,37	4224757,42	Картометрический метод	5,00	–
12277	463293,87	4224742,09	Картометрический метод	5,00	–
12278	463270,88	4224730,18	Картометрический метод	5,00	–
12279	463259,15	4224724,69	Картометрический метод	5,00	–
12280	463266,47	4224720,76	Картометрический метод	5,00	–
12281	463256,27	4224713,60	Картометрический метод	5,00	–
12282	463212,24	4224676,79	Картометрический метод	5,00	–
12283	463199,25	4224658,03	Картометрический метод	5,00	–
12284	463206,46	4224629,88	Картометрический метод	5,00	–
12285	463130,68	4224553,37	Картометрический метод	5,00	–
12286	463073,66	4224544,71	Картометрический метод	5,00	–

12287	463032,52	4224505,74	Картометрический метод	5,00	–
12288	463016,64	4224497,08	Картометрический метод	5,00	–
12289	463005,81	4224496,36	Картометрический метод	5,00	–
12290	463000,76	4224505,02	Картометрический метод	5,00	–
12291	463002,21	4224519,45	Картометрический метод	5,00	–
12292	463013,75	4224538,22	Картометрический метод	5,00	–
12293	463011,59	4224557,70	Картометрический метод	5,00	–
12294	463000,04	4224554,82	Картометрический метод	5,00	–
12295	462986,33	4224547,60	Картометрический метод	5,00	–
12296	462877,34	4224442,22	Картометрический метод	5,00	–
12297	462842,70	4224413,35	Картометрический метод	5,00	–
12298	462827,54	4224410,47	Картометрический метод	5,00	–
12299	462811,66	4224410,47	Картометрический метод	5,00	–
12300	462800,84	4224419,85	Картометрический метод	5,00	–
12301	462798,67	4224458,10	Картометрический метод	5,00	–
12302	462794,34	4224478,31	Картометрический метод	5,00	–
12303	462769,80	4224495,63	Картометрический метод	5,00	–
12304	462727,22	4224510,79	Картометрический метод	5,00	–
12305	462694,74	4224491,30	Картометрический метод	5,00	–
12306	462679,58	4224481,92	Картометрический метод	5,00	–
12307	462601,27	4224476,15	Картометрический метод	5,00	–
12308	462583,95	4224488,41	Картометрический метод	5,00	–
12309	462549,31	4224485,53	Картометрический метод	5,00	–
12310	462511,78	4224471,81	Картометрический метод	5,00	–
12311	462495,18	4224462,43	Картометрический метод	5,00	–
12312	462474,97	4224466,76	Картометрический метод	5,00	–
12313	462459,81	4224477,59	Картометрический метод	5,00	–
12314	462399,18	4224474,70	Картометрический метод	5,00	–
12315	462370,31	4224473,98	Картометрический метод	5,00	–
12316	462350,82	4224481,20	Картометрический метод	5,00	–
12317	462340,00	4224494,19	Картометрический метод	5,00	–
12318	462337,83	4224512,23	Картометрический метод	5,00	–
12319	462324,12	4224532,44	Картометрический метод	5,00	–
12320	462310,40	4224559,15	Картометрический метод	5,00	–
12321	462309,68	4224599,57	Картометрический метод	5,00	–

12322	462314,01	4224619,77	Картометрический метод	5,00	–
12323	462327,73	4224628,44	Картометрический метод	5,00	–
12324	462348,66	4224626,27	Картометрический метод	5,00	–
12325	462355,15	4224627,71	Картометрический метод	5,00	–
12326	462363,09	4224676,79	Картометрический метод	5,00	–
12327	462380,41	4224683,29	Картометрический метод	5,00	–
12328	462390,52	4224684,73	Картометрический метод	5,00	–
12329	462397,74	4224707,11	Картометрический метод	5,00	–
12330	462415,78	4224740,31	Картометрический метод	5,00	–
12331	462440,33	4224768,45	Картометрический метод	5,00	–
12332	462484,35	4224777,84	Картометрический метод	5,00	–
12333	462511,78	4224771,34	Картометрический метод	5,00	–
12334	462552,20	4224753,30	Картометрический метод	5,00	–
12335	462583,23	4224743,19	Картометрический метод	5,00	–
12336	462606,33	4224742,47	Картометрический метод	5,00	–
12337	462627,26	4224752,58	Картометрический метод	5,00	–
12338	462682,84	4224762,68	Картометрический метод	5,00	–
12339	462685,72	4224777,84	Картометрический метод	5,00	–
12340	462686,44	4224790,83	Картометрический метод	5,00	–
12341	462685,00	4224798,05	Картометрический метод	5,00	–
12342	462672,01	4224804,54	Картометрический метод	5,00	–
12343	462552,20	4224803,10	Картометрический метод	5,00	–
12344	462516,11	4224810,32	Картометрический метод	5,00	–
12345	462503,12	4224826,19	Картометрический метод	5,00	–
12346	462505,28	4224845,68	Картометрический метод	5,00	–
12347	462598,39	4224908,47	Картометрический метод	5,00	–
12348	462600,56	4224922,19	Картометрический метод	5,00	–
12349	462596,22	4224935,18	Картометрический метод	5,00	–
12350	462587,56	4224937,34	Картометрический метод	5,00	–
12351	462504,56	4224901,98	Картометрический метод	5,00	–
12352	462478,58	4224914,97	Картометрический метод	5,00	–
12353	462462,70	4224949,61	Картометрический метод	5,00	–
12354	462451,15	4224956,83	Картометрический метод	5,00	–
12355	462377,53	4224870,94	Картометрический метод	5,00	–
12356	462358,76	4224820,42	Картометрический метод	5,00	–

12357	462345,77	4224795,88	Картометрический метод	5,00	–
12358	462321,23	4224777,11	Картометрический метод	5,00	–
12359	462309,69	4224774,23	Картометрический метод	5,00	–
12360	462290,20	4224774,23	Картометрический метод	5,00	–
12361	462262,33	4224780,92	Картометрический метод	5,00	–
12362	462244,45	4224789,16	Картометрический метод	5,00	–
12363	462218,33	4224782,28	Картометрический метод	5,00	–
12364	462181,19	4224779,54	Картометрический метод	5,00	–
12365	462139,95	4224800,17	Картометрический метод	5,00	–
12366	462106,94	4224844,18	Картометрический метод	5,00	–
12367	462105,57	4224881,31	Картометрический метод	5,00	–
12368	462098,69	4224901,94	Картометрический метод	5,00	–
12369	462084,94	4224901,94	Картометрический метод	5,00	–
12370	462062,94	4224881,31	Картометрический метод	5,00	–
12371	462029,93	4224812,54	Картометрический метод	5,00	–
12372	462018,21	4224757,84	Картометрический метод	5,00	–
12373	462019,01	4224757,41	Картометрический метод	5,00	–
12374	462047,32	4224735,87	Картометрический метод	5,00	–
12375	462074,97	4224738,50	Картометрический метод	5,00	–
12376	462103,05	4224742,44	Картометрический метод	5,00	–
12377	462103,55	4224742,47	Картометрический метод	5,00	–
12378	462159,15	4224731,58	Картометрический метод	5,00	–
12379	462190,52	4224726,21	Картометрический метод	5,00	–
12380	462193,59	4224725,68	Картометрический метод	5,00	–
12381	462212,47	4224713,40	Картометрический метод	5,00	–
12382	462218,23	4224708,44	Картометрический метод	5,00	–
12383	462215,08	4224703,26	Картометрический метод	5,00	–
12384	462208,99	4224708,51	Картометрический метод	5,00	–
12385	462191,95	4224719,87	Картометрический метод	5,00	–
12386	462158,11	4224725,68	Картометрический метод	5,00	–
12387	462103,37	4224736,42	Картометрический метод	5,00	–
12388	462075,73	4224732,56	Картометрический метод	5,00	–
12389	462075,00	4224732,49	Картометрический метод	5,00	–
12390	462071,19	4224695,64	Картометрический метод	5,00	–
12391	462053,31	4224683,27	Картометрический метод	5,00	–

12392	462038,19	4224676,39	Картометрический метод	5,00	–
12393	462036,81	4224646,14	Картометрический метод	5,00	–
12394	462032,69	4224610,38	Картометрический метод	5,00	–
12395	462016,19	4224582,88	Картометрический метод	5,00	–
12396	462007,93	4224588,38	Картометрический метод	5,00	–
12397	461979,05	4224615,89	Картометрический метод	5,00	–
12398	461968,05	4224610,38	Картометрический метод	5,00	–
12399	461961,18	4224603,50	Картометрический метод	5,00	–
12400	461961,18	4224591,13	Картометрический метод	5,00	–
12401	461976,31	4224562,25	Картометрический метод	5,00	–
12402	461991,43	4224555,38	Картометрический метод	5,00	–
12403	462002,43	4224547,12	Картометрический метод	5,00	–
12404	462014,81	4224523,74	Картометрический метод	5,00	–
12405	462036,81	4224507,24	Картометрический метод	5,00	–
12406	462053,31	4224504,49	Картометрический метод	5,00	–
12407	462058,81	4224512,73	Картометрический метод	5,00	–
12408	462056,06	4224538,87	Картометрический метод	5,00	–
12409	462046,43	4224555,38	Картометрический метод	5,00	–
12410	462056,06	4224555,38	Картометрический метод	5,00	–
12411	462064,31	4224536,11	Картометрический метод	5,00	–
12412	462067,07	4224512,73	Картометрический метод	5,00	–
12413	462079,44	4224471,47	Картометрический метод	5,00	–
12414	462072,57	4224456,34	Картометрический метод	5,00	–
12415	462043,69	4224427,47	Картометрический метод	5,00	–
12416	462038,19	4224415,09	Картометрический метод	5,00	–
12417	462038,19	4224365,58	Картометрический метод	5,00	–
12418	462056,06	4224347,70	Картометрический метод	5,00	–
12419	462065,69	4224333,96	Картометрический метод	5,00	–
12420	462062,94	4224324,32	Картометрический метод	5,00	–
12421	462060,19	4224313,32	Картометрический метод	5,00	–
12422	462067,07	4224292,69	Картометрический метод	5,00	–
12423	462067,07	4224278,94	Картометрический метод	5,00	–
12424	462083,57	4224245,93	Картометрический метод	5,00	–
12425	462083,57	4224232,18	Картометрический метод	5,00	–
12426	462069,81	4224236,31	Картометрический метод	5,00	–

12427	462053,31	4224263,80	Картометрический метод	5,00	–
12428	462047,81	4224289,95	Картометрический метод	5,00	–
12429	462036,81	4224314,69	Картометрический метод	5,00	–
12430	462023,06	4224311,94	Картометрический метод	5,00	–
12431	462014,38	4224307,61	Картометрический метод	5,00	–
12432	462025,77	4224284,34	Картометрический метод	5,00	–
12433	462049,25	4224220,14	Картометрический метод	5,00	–
12434	462051,40	4224189,08	Картометрический метод	5,00	–
12435	462075,13	4224171,76	Картометрический метод	5,00	–
12436	462136,31	4224161,56	Картометрический метод	5,00	–
12437	462232,73	4224134,03	Картометрический метод	5,00	–
12438	462258,31	4224129,99	Картометрический метод	5,00	–
12439	462289,17	4224132,67	Картометрический метод	5,00	–
12440	462430,43	4224184,80	Картометрический метод	5,00	–
12441	462478,31	4224194,55	Картометрический метод	5,00	–
12442	462478,95	4224194,61	Картометрический метод	5,00	–
12443	462509,70	4224180,91	Картометрический метод	5,00	–
12444	462511,21	4224179,23	Картометрический метод	5,00	–
12445	462547,97	4224193,39	Картометрический метод	5,00	–
12446	462634,31	4224226,68	Картометрический метод	5,00	–
12447	462688,20	4224278,46	Картометрический метод	5,00	–
12448	462696,91	4224256,01	Картометрический метод	5,00	–
12449	462707,37	4224218,48	Картометрический метод	5,00	–
12450	462729,75	4224180,94	Картометрический метод	5,00	–
12451	462736,96	4224169,40	Картометрический метод	5,00	–
12452	462723,25	4224139,81	Картометрический метод	5,00	–
12453	462716,75	4224108,77	Картометрический метод	5,00	–
12454	462713,14	4224097,94	Картометрический метод	5,00	–
12455	462700,15	4224093,61	Картометрический метод	5,00	–
12456	462680,67	4224099,39	Картометрический метод	5,00	–
12457	462669,84	4224103,00	Картометрический метод	5,00	–
12458	462664,79	4224114,54	Картометрический метод	5,00	–
12459	462668,40	4224128,98	Картометрический метод	5,00	–
12460	462679,94	4224141,97	Картометрический метод	5,00	–
12461	462697,27	4224170,84	Картометрический метод	5,00	–



12462	462700,88	4224181,67	Картометрический метод	5,00	–
12463	462696,54	4224193,21	Картометрический метод	5,00	–
12464	462674,17	4224198,99	Картометрический метод	5,00	–
12465	462640,97	4224194,66	Картометрический метод	5,00	–
12466	462609,93	4224183,11	Картометрический метод	5,00	–
12467	462599,11	4224170,12	Картометрический метод	5,00	–
12468	462588,28	4224114,54	Картометрический метод	5,00	–
12469	462588,28	4224096,50	Картометрический метод	5,00	–
12470	462567,35	4224082,07	Картометрический метод	5,00	–
12471	462616,13	4224004,57	Картометрический метод	5,00	–
12472	462550,35	4224019,29	Картометрический метод	5,00	–
12473	462512,87	4224085,48	Картометрический метод	5,00	–
12474	462510,82	4224072,87	Картометрический метод	5,00	–
12475	462513,05	4224052,06	Картометрический метод	5,00	–
12476	462531,63	4224037,92	Картометрический метод	5,00	–
12477	462541,29	4224023,05	Картометрический метод	5,00	–
12478	462553,19	4224008,93	Картометрический метод	5,00	–
12479	462574,01	4223994,80	Картометрический метод	5,00	–
12480	462600,77	4223984,39	Картометрический метод	5,00	–
12481	462608,95	4223975,47	Картометрический метод	5,00	–
12482	462608,20	4223959,86	Картометрический метод	5,00	–
12483	462605,23	4223946,47	Картометрический метод	5,00	–
12484	462606,71	4223940,53	Картометрический метод	5,00	–
12485	462616,38	4223938,30	Картометрический метод	5,00	–
12486	462650,57	4223965,06	Картометрический метод	5,00	–
12487	462673,62	4223994,06	Картометрический метод	5,00	–
12488	462681,05	4224007,44	Картометрический метод	5,00	–
12489	462693,69	4224005,95	Картометрический метод	5,00	–
12490	462697,41	4223976,21	Картометрический метод	5,00	–
12491	462696,66	4223962,83	Картометрический метод	5,00	–
12492	462703,35	4223948,71	Картометрический метод	5,00	–
12493	462723,43	4223962,83	Картометрический метод	5,00	–
12494	462734,57	4223979,93	Картометрический метод	5,00	–
12495	462757,62	4223965,06	Картометрический метод	5,00	–
12496	462768,77	4223956,15	Картометрический метод	5,00	–

12497	462780,67	4223953,17	Картометрический метод	5,00	–
12498	462800,73	4223961,34	Картометрический метод	5,00	–
12499	462831,21	4223980,67	Картометрический метод	5,00	–
12500	462844,59	4223995,55	Картометрический метод	5,00	–
12501	462854,25	4223997,78	Картометрический метод	5,00	–
12502	462862,43	4223995,55	Картометрический метод	5,00	–
12503	462879,53	4223981,42	Картометрический метод	5,00	–
12504	462901,83	4223978,44	Картометрический метод	5,00	–
12505	462933,80	4223974,73	Картометрический метод	5,00	–
12506	462970,23	4223964,32	Картометрический метод	5,00	–
12507	462985,09	4223953,92	Картометрический метод	5,00	–
12508	463015,57	4223924,91	Картометрический метод	5,00	–
12509	463037,87	4223904,10	Картометрический метод	5,00	–
12510	463073,55	4223878,82	Картометрический метод	5,00	–
12511	463093,63	4223861,72	Картометрический метод	5,00	–
12512	463102,54	4223844,62	Картометрический метод	5,00	–
12513	463097,70	4223826,04	Картометрический метод	5,00	–
12514	463094,73	4223811,90	Картометрический метод	5,00	–
12515	463102,90	4223794,80	Картометрический метод	5,00	–
12516	463134,12	4223769,52	Картометрический метод	5,00	–
12517	463166,09	4223748,71	Картометрический метод	5,00	–
12518	463204,74	4223713,02	Картометрический метод	5,00	–
12519	463231,51	4223704,85	Картометрический метод	5,00	–
12520	463262,73	4223702,62	Картометрический метод	5,00	–
12521	463278,34	4223710,79	Картометрический метод	5,00	–
12522	463293,21	4223708,56	Картометрический метод	5,00	–
12523	463311,79	4223693,69	Картометрический метод	5,00	–
12524	463336,32	4223690,71	Картометрический метод	5,00	–
12525	463366,06	4223698,16	Картометрический метод	5,00	–
12526	463390,59	4223698,16	Картометрический метод	5,00	–
12527	463415,86	4223687,75	Картометрический метод	5,00	–
12528	463453,22	4223674,35	Картометрический метод	5,00	–
12529	463433,27	4223696,86	Картометрический метод	5,00	–
12530	463250,07	4223745,54	Картометрический метод	5,00	–
12531	463135,33	4223796,20	Картометрический метод	5,00	–

12532	463108,21	4223850,56	Картометрический метод	5,00	–
12533	463102,31	4223862,43	Картометрический метод	5,00	–
12534	463005,76	4223951,26	Картометрический метод	5,00	–
12535	463076,19	4223957,20	Картометрический метод	5,00	–
12536	463105,06	4223941,32	Картометрический метод	5,00	–
12537	463138,26	4223938,44	Картометрический метод	5,00	–
12538	463164,97	4223926,89	Картометрический метод	5,00	–
12539	463183,73	4223914,62	Картометрический метод	5,00	–
12540	463196,72	4223905,24	Картометрический метод	5,00	–
12541	463237,14	4223853,99	Картометрический метод	5,00	–
12542	463253,74	4223842,44	Картометрический метод	5,00	–
12543	463274,67	4223842,44	Картометрический метод	5,00	–
12544	463286,94	4223838,83	Картометрический метод	5,00	–
12545	463304,98	4223817,18	Картометрический метод	5,00	–
12546	463365,61	4223764,49	Картометрический метод	5,00	–
12547	463439,95	4223737,79	Картометрический метод	5,00	–
12548	463458,72	4223737,06	Картометрический метод	5,00	–
12549	463470,99	4223750,06	Картометрический метод	5,00	–
12550	463468,46	4223774,60	Картометрический метод	5,00	–
12551	463451,14	4223820,79	Картометрический метод	5,00	–
12552	463452,58	4223835,23	Картометрический метод	5,00	–
12553	463487,23	4223861,21	Картометрический метод	5,00	–
12554	463430,93	4223923,28	Картометрический метод	5,00	–
12555	463397,73	4223923,28	Картометрический метод	5,00	–
12556	463377,52	4223940,60	Картометрический метод	5,00	–
12557	463352,98	4223955,04	Картометрический метод	5,00	–
12558	463314,00	4223944,93	Картометрический метод	5,00	–
12559	463269,26	4223952,15	Картометрический метод	5,00	–
12560	463100,37	4224048,86	Картометрический метод	5,00	–
12561	462931,47	4224082,07	Картометрический метод	5,00	–
12562	462828,98	4224113,82	Картометрический метод	5,00	–
12563	462846,31	4224158,57	Картометрический метод	5,00	–
12564	462863,63	4224161,46	Картометрический метод	5,00	–
12565	462901,16	4224155,68	Картометрический метод	5,00	–
12566	462961,79	4224142,69	Картометрический метод	5,00	–

12567	463032,52	4224142,69	Картометрический метод	5,00	–
12568	463009,42	4224180,22	Картометрический метод	5,00	–
12569	463003,65	4224207,65	Картометрический метод	5,00	–
12570	463012,31	4224239,41	Картометрический метод	5,00	–
12571	463077,27	4224301,48	Картометрический метод	5,00	–
12572	463120,57	4224304,37	Картометрический метод	5,00	–
12573	463172,54	4224287,04	Картометрический метод	5,00	–
12574	463189,86	4224278,38	Картометрический метод	5,00	–
12575	463210,07	4224284,16	Картометрический метод	5,00	–
12576	463227,39	4224326,02	Картометрический метод	5,00	–
12577	463227,39	4224339,01	Картометрический метод	5,00	–
12578	463173,98	4224364,99	Картометрический метод	5,00	–
12579	463149,44	4224386,64	Картометрический метод	5,00	–
12580	463146,56	4224408,30	Картометрический метод	5,00	–
12581	463201,41	4224483,36	Картометрический метод	5,00	–
12582	463302,46	4224555,54	Картометрический метод	5,00	–
12583	463364,53	4224603,17	Картометрический метод	5,00	–
12584	463364,53	4224616,16	Картометрический метод	5,00	–
12585	463351,54	4224621,94	Картометрический метод	5,00	–
12586	463338,54	4224620,50	Картометрический метод	5,00	–
12587	463293,08	4224621,94	Картометрический метод	5,00	–
12588	463345,04	4224647,20	Картометрический метод	5,00	–
12589	463391,95	4224664,52	Картометрический метод	5,00	–
12590	463397,75	4224667,33	Картометрический метод	5,00	–
12591	463402,76	4224665,34	Картометрический метод	5,00	–
12592	463405,01	4224666,50	Картометрический метод	5,00	–
12593	463415,00	4224666,84	Картометрический метод	5,00	–
12594	463427,52	4224673,09	Картометрический метод	5,00	–
12595	463428,88	4224673,41	Картометрический метод	5,00	–
12596	463454,43	4224666,84	Картометрический метод	5,00	–
12597	463471,12	4224666,84	Картометрический метод	5,00	–
12598	463472,41	4224666,27	Картометрический метод	5,00	–
12599	463476,04	4224673,13	Картометрический метод	5,00	–
12600	463470,08	4224682,49	Картометрический метод	5,00	–
12601	463449,65	4224681,64	Картометрический метод	5,00	–

12602	463421,56	4224695,26	Картометрический метод	5,00	–
12603	463430,93	4224708,89	Картометрический метод	5,00	–
12604	463443,69	4224719,95	Картометрический метод	5,00	–
12605	463441,15	4224731,88	Картометрический метод	5,00	–
12606	463425,82	4224728,46	Картометрический метод	5,00	–
12607	463419,86	4224741,24	Картометрический метод	5,00	–
12608	463434,33	4224759,12	Картометрический метод	5,00	–
12609	463508,38	4224810,21	Картометрический метод	5,00	–
12610	463533,92	4224830,64	Картометрический метод	5,00	–
12611	463542,44	4224825,54	Картометрический метод	5,00	–
12612	463556,06	4224825,54	Картометрический метод	5,00	–
12613	463558,62	4224837,45	Картометрический метод	5,00	–
12614	463556,06	4224852,78	Картометрический метод	5,00	–
12615	463560,32	4224858,74	Картометрический метод	5,00	–
12616	463571,38	4224855,33	Картометрический метод	5,00	–
12617	463584,16	4224838,30	Картометрический метод	5,00	–
12618	463602,03	4224831,49	Картометрический метод	5,00	–
12619	463622,46	4224841,72	Картометрический метод	5,00	–
12620	463648,86	4224876,62	Картометрический метод	5,00	–
12621	463671,84	4224886,83	Картометрический метод	5,00	–
12622	463686,32	4224884,28	Картометрический метод	5,00	–
12623	463693,12	4224876,61	Картометрический метод	5,00	–
12624	463689,72	4224854,47	Картометрический метод	5,00	–
12625	463669,28	4224817,02	Картометрический метод	5,00	–
12626	463669,28	4224795,72	Картометрический метод	5,00	–
12627	463657,37	4224763,38	Картометрический метод	5,00	–
12628	463650,56	4224740,39	Картометрический метод	5,00	–
12629	463642,04	4224724,21	Картометрический метод	5,00	–
12630	463639,49	4224704,63	Картометрический метод	5,00	–
12631	463643,74	4224693,56	Картометрический метод	5,00	–
12632	463702,49	4224698,66	Картометрический метод	5,00	–
12633	463725,48	4224705,47	Картометрический метод	5,00	–
12634	463756,98	4224743,78	Картометрический метод	5,00	–
12635	463791,02	4224762,52	Картометрический метод	5,00	–
12636	463837,85	4224785,51	Картометрический метод	5,00	–

12637	463865,09	4224794,02	Картометрический метод	5,00	–
12638	463882,97	4224809,34	Картометрический метод	5,00	–
12639	463894,88	4224838,29	Картометрический метод	5,00	–
12640	463914,46	4224852,77	Картометрический метод	5,00	–
12641	463955,33	4224884,28	Картометрический метод	5,00	–
12642	463965,54	4224901,30	Картометрический метод	5,00	–
12643	463964,70	4224926,00	Картометрический метод	5,00	–
12644	463972,36	4224941,32	Картометрический метод	5,00	–
12645	463973,21	4224958,35	Картометрический метод	5,00	–
12646	463966,40	4224969,41	Картометрический метод	5,00	–
12647	463958,74	4224979,64	Картометрический метод	5,00	–
12648	463964,70	4224988,15	Картометрический метод	5,00	–
12255	463938,30	4225004,33	Картометрический метод	5,00	–
12649	467055,08	4228775,82	Картометрический метод	5,00	–
12650	467050,88	4228775,16	Картометрический метод	5,00	–
12651	466988,92	4228767,58	Картометрический метод	5,00	–
12652	466918,14	4228744,82	Картометрический метод	5,00	–
12653	466880,09	4228733,41	Картометрический метод	5,00	–
12654	466829,50	4228715,71	Картометрический метод	5,00	–
12655	466771,70	4228690,42	Картометрический метод	5,00	–
12656	466782,93	4228686,57	Картометрический метод	5,00	–
12657	466782,93	4228677,87	Картометрический метод	5,00	–
12658	466777,48	4228657,24	Картометрический метод	5,00	–
12659	466777,48	4228639,87	Картометрический метод	5,00	–
12660	466765,54	4228626,84	Картометрический метод	5,00	–
12661	466753,60	4228630,09	Картометрический метод	5,00	–
12662	466735,14	4228649,64	Картометрический метод	5,00	–
12663	466723,19	4228652,91	Картометрический метод	5,00	–
12664	466679,76	4228639,87	Картометрический метод	5,00	–
12665	466639,57	4228620,32	Картометрический метод	5,00	–
12666	466616,77	4228608,38	Картометрический метод	5,00	–
12667	466601,56	4228594,27	Картометрический метод	5,00	–
12668	466609,16	4228585,58	Картометрический метод	5,00	–
12669	466633,06	4228572,55	Картометрический метод	5,00	–
12670	466643,92	4228567,13	Картометрический метод	5,00	–

12671	466687,36	4228566,03	Картометрический метод	5,00	–
12672	466701,47	4228559,52	Картометрический метод	5,00	–
12673	466706,90	4228550,83	Картометрический метод	5,00	–
12674	466704,73	4228536,72	Картометрический метод	5,00	–
12675	466710,16	4228510,65	Картометрический метод	5,00	–
12676	466723,19	4228492,19	Картометрический метод	5,00	–
12677	466752,52	4228476,99	Картометрический метод	5,00	–
12678	466779,66	4228484,59	Картометрический метод	5,00	–
12679	466791,61	4228490,02	Картометрический метод	5,00	–
12680	466804,65	4228479,16	Картометрический метод	5,00	–
12681	466814,41	4228456,36	Картометрический метод	5,00	–
12682	466810,06	4228447,66	Картометрический метод	5,00	–
12683	466782,92	4228447,66	Картометрический метод	5,00	–
12684	466734,05	4228440,06	Картометрический метод	5,00	–
12685	466723,19	4228431,38	Картометрический метод	5,00	–
12686	466723,19	4228422,69	Картометрический метод	5,00	–
12687	466738,40	4228403,14	Картометрический метод	5,00	–
12688	466759,03	4228382,51	Картометрический метод	5,00	–
12689	466754,68	4228372,73	Картометрический метод	5,00	–
12690	466749,26	4228361,87	Картометрический метод	5,00	–
12691	466744,91	4228341,24	Картометрический метод	5,00	–
12692	466738,40	4228329,29	Картометрический метод	5,00	–
12693	466728,62	4228324,95	Картометрический метод	5,00	–
12694	466719,93	4228340,15	Картометрический метод	5,00	–
12695	466704,73	4228369,48	Картометрический метод	5,00	–
12696	466662,38	4228392,28	Картометрический метод	5,00	–
12697	466634,14	4228400,97	Картометрический метод	5,00	–
12698	466616,77	4228428,11	Картометрический метод	5,00	–
12699	466626,54	4228466,12	Картометрический метод	5,00	–
12700	466646,09	4228490,02	Картометрический метод	5,00	–
12701	466633,06	4228509,57	Картометрический метод	5,00	–
12702	466597,22	4228531,29	Картометрический метод	5,00	–
12703	466598,30	4228550,83	Картометрический метод	5,00	–
12704	466589,62	4228560,61	Картометрический метод	5,00	–
12705	466570,07	4228563,86	Картометрический метод	5,00	–

12706	466542,93	4228569,29	Картометрический метод	5,00	–
12707	466532,26	4228581,67	Картометрический метод	5,00	–
12708	466531,68	4228581,39	Картометрический метод	5,00	–
12709	466487,38	4228554,80	Картометрический метод	5,00	–
12710	466398,34	4228511,54	Картометрический метод	5,00	–
12711	466337,37	4228483,59	Картометрический метод	5,00	–
12712	466298,90	4228473,29	Картометрический метод	5,00	–
12713	466238,17	4228454,30	Картометрический метод	5,00	–
12714	466179,89	4228431,51	Картометрический метод	5,00	–
12715	466130,50	4228414,82	Картометрический метод	5,00	–
12716	466130,27	4228402,05	Картометрический метод	5,00	–
12717	466116,17	4228356,45	Картометрический метод	5,00	–
12718	466115,07	4228335,82	Картометрический метод	5,00	–
12719	466122,67	4228317,35	Картометрический метод	5,00	–
12720	466141,13	4228299,98	Картометрический метод	5,00	–
12721	466143,30	4228275,00	Картометрический метод	5,00	–
12722	466120,51	4228258,71	Картометрический метод	5,00	–
12723	466098,79	4228248,93	Картометрический метод	5,00	–
12724	466089,01	4228235,90	Картометрический метод	5,00	–
12725	466087,93	4228220,70	Картометрический метод	5,00	–
12726	466092,27	4228183,77	Картометрический метод	5,00	–
12727	466095,53	4228164,24	Картометрический метод	5,00	–
12728	466107,48	4228155,54	Картометрический метод	5,00	–
12729	466107,47	4228142,51	Картометрический метод	5,00	–
12730	466100,96	4228125,14	Картометрический метод	5,00	–
12731	466102,05	4228118,61	Картометрический метод	5,00	–
12732	466121,60	4228107,76	Картометрический метод	5,00	–
12733	466141,13	4228108,85	Картометрический метод	5,00	–
12734	466141,13	4228119,71	Картометрический метод	5,00	–
12735	466149,82	4228119,71	Картометрический метод	5,00	–
12736	466151,99	4228111,01	Картометрический метод	5,00	–
12737	466160,68	4228111,01	Картометрический метод	5,00	–
12738	466171,54	4228124,05	Картометрический метод	5,00	–
12739	466200,86	4228156,63	Картометрический метод	5,00	–
12740	466220,40	4228202,24	Картометрический метод	5,00	–



12741	466237,78	4228228,30	Картометрический метод	5,00	–
12742	466248,64	4228240,25	Картометрический метод	5,00	–
12743	466256,24	4228231,56	Картометрический метод	5,00	–
12744	466257,32	4228218,53	Картометрический метод	5,00	–
12745	466266,02	4228213,10	Картометрический метод	5,00	–
12746	466277,96	4228217,45	Картометрический метод	5,00	–
12747	466287,73	4228223,95	Картометрический метод	5,00	–
12748	466296,42	4228219,62	Картометрический метод	5,00	–
12749	466280,13	4228204,40	Картометрический метод	5,00	–
12750	466266,01	4228195,72	Картометрический метод	5,00	–
12751	466254,06	4228182,69	Картометрический метод	5,00	–
12752	466230,18	4228147,94	Картометрический метод	5,00	–
12753	466208,47	4228131,65	Картометрический метод	5,00	–
12754	466197,60	4228121,88	Картометрический метод	5,00	–
12755	466195,42	4228115,36	Картометрический метод	5,00	–
12756	466205,20	4228106,68	Картометрический метод	5,00	–
12757	466234,52	4228107,76	Картометрический метод	5,00	–
12758	466257,32	4228108,85	Картометрический метод	5,00	–
12759	466261,67	4228090,38	Картометрический метод	5,00	–
12760	466258,41	4228081,70	Картометрический метод	5,00	–
12761	466258,41	4228061,07	Картометрический метод	5,00	–
12762	466258,41	4228046,95	Картометрический метод	5,00	–
12763	466249,72	4228045,86	Картометрический метод	5,00	–
12764	466241,05	4228055,63	Картометрический метод	5,00	–
12765	466218,23	4228069,75	Картометрический метод	5,00	–
12766	466211,71	4228073,01	Картометрический метод	5,00	–
12767	466152,00	4228077,35	Картометрический метод	5,00	–
12768	466119,42	4228076,27	Картометрический метод	5,00	–
12769	466087,94	4228081,70	Картометрический метод	5,00	–
12770	466051,01	4228079,53	Картометрический метод	5,00	–
12771	466034,72	4228076,27	Картометрический метод	5,00	–
12772	466032,55	4228086,04	Картометрический метод	5,00	–
12773	466035,80	4228099,08	Картометрический метод	5,00	–
12774	466042,32	4228120,79	Картометрический метод	5,00	–
12775	466047,75	4228149,02	Картометрический метод	5,00	–

12776	466066,21	4228167,49	Картометрический метод	5,00	–
12777	466081,41	4228191,38	Картометрический метод	5,00	–
12778	466067,30	4228210,93	Картометрический метод	5,00	–
12779	466071,65	4228230,48	Картометрический метод	5,00	–
12780	466083,58	4228258,71	Картометрический метод	5,00	–
12781	466096,62	4228282,60	Картометрический метод	5,00	–
12782	466096,62	4228292,38	Картометрический метод	5,00	–
12783	466091,19	4228299,98	Картометрический метод	5,00	–
12784	466074,90	4228298,89	Картометрический метод	5,00	–
12785	466049,92	4228286,94	Картометрический метод	5,00	–
12786	466026,03	4228284,77	Картометрический метод	5,00	–
12787	466009,74	4228288,03	Картометрический метод	5,00	–
12788	465999,97	4228303,24	Картометрический метод	5,00	–
12789	465985,85	4228299,98	Картометрический метод	5,00	–
12790	465969,56	4228285,86	Картометрический метод	5,00	–
12791	465968,48	4228277,17	Картометрический метод	5,00	–
12792	465975,00	4228255,45	Картометрический метод	5,00	–
12793	465971,73	4228247,85	Картометрический метод	5,00	–
12794	465952,19	4228231,56	Картометрический метод	5,00	–
12795	465944,58	4228220,70	Картометрический метод	5,00	–
12796	465940,24	4228213,10	Картометрический метод	5,00	–
12797	465915,27	4228181,60	Картометрический метод	5,00	–
12798	465897,90	4228141,42	Картометрический метод	5,00	–
12799	465890,29	4228108,85	Картометрический метод	5,00	–
12800	465888,12	4228094,73	Картометрический метод	5,00	–
12801	465893,55	4228083,87	Картометрический метод	5,00	–
12802	465907,68	4228069,75	Картометрический метод	5,00	–
12803	465926,13	4228025,22	Картометрический метод	5,00	–
12804	465942,41	4227996,99	Картометрический метод	5,00	–
12805	465951,10	4227988,31	Картометрический метод	5,00	–
12806	465965,22	4227987,21	Картометрический метод	5,00	–
12807	465970,65	4227980,71	Картометрический метод	5,00	–
12808	465965,21	4227967,68	Картометрический метод	5,00	–
12809	465935,90	4227947,04	Картометрический метод	5,00	–
12810	465915,27	4227925,33	Картометрический метод	5,00	–

12811	465905,49	4227901,44	Картометрический метод	5,00	–
12812	465905,49	4227891,66	Картометрический метод	5,00	–
12813	465922,87	4227879,72	Картометрический метод	5,00	–
12814	465937,86	4227885,12	Картометрический метод	5,00	–
12815	465946,75	4227891,66	Картометрический метод	5,00	–
12816	465965,21	4227905,78	Картометрический метод	5,00	–
12817	465994,53	4227915,56	Картометрический метод	5,00	–
12818	466024,93	4227916,64	Картометрический метод	5,00	–
12819	466037,96	4227912,30	Картометрический метод	5,00	–
12820	466046,66	4227903,61	Картометрический метод	5,00	–
12821	466072,71	4227911,21	Картометрический метод	5,00	–
12822	466092,26	4227910,13	Картометрический метод	5,00	–
12823	466105,29	4227902,53	Картометрический метод	5,00	–
12824	466124,84	4227893,83	Картометрический метод	5,00	–
12825	466130,27	4227884,06	Картометрический метод	5,00	–
12826	466131,36	4227872,12	Картометрический метод	5,00	–
12827	466145,48	4227844,95	Картометрический метод	5,00	–
12828	466153,07	4227842,79	Картометрический метод	5,00	–
12829	466222,57	4227828,67	Картометрический метод	5,00	–
12830	466264,92	4227812,38	Картометрический метод	5,00	–
12831	466295,33	4227799,35	Картометрический метод	5,00	–
12832	466313,79	4227786,32	Картометрический метод	5,00	–
12833	466324,65	4227772,21	Картометрический метод	5,00	–
12834	466333,34	4227759,18	Картометрический метод	5,00	–
12835	466349,63	4227752,66	Картометрический метод	5,00	–
12836	466363,75	4227764,61	Картометрический метод	5,00	–
12837	466371,35	4227790,66	Картометрический метод	5,00	–
12838	466368,09	4227813,46	Картометрический метод	5,00	–
12839	466388,72	4227809,13	Картометрический метод	5,00	–
12840	466407,18	4227792,83	Картометрический метод	5,00	–
12841	466414,78	4227785,25	Картометрический метод	5,00	–
12842	466425,64	4227785,24	Картометрический метод	5,00	–
12843	466428,91	4227797,18	Картометрический метод	5,00	–
12844	466422,40	4227818,89	Картометрический метод	5,00	–
12845	466408,27	4227851,47	Картометрический метод	5,00	–

12846	466402,84	4227875,37	Картометрический метод	5,00	–
12847	466415,87	4227877,54	Картометрический метод	5,00	–
12848	466427,82	4227864,51	Картометрический метод	5,00	–
12849	466443,02	4227814,55	Картометрический метод	5,00	–
12850	466448,45	4227781,99	Картометрический метод	5,00	–
12851	466448,45	4227765,69	Картометрический метод	5,00	–
12852	466437,60	4227752,67	Картометрический метод	5,00	–
12853	466374,61	4227733,11	Картометрический метод	5,00	–
12854	466348,54	4227717,91	Картометрический метод	5,00	–
12855	466342,03	4227703,80	Картометрический метод	5,00	–
12856	466353,98	4227682,07	Картометрический метод	5,00	–
12857	466371,35	4227670,12	Картометрический метод	5,00	–
12858	466397,41	4227666,87	Картометрический метод	5,00	–
12859	466412,62	4227653,84	Картометрический метод	5,00	–
12860	466418,04	4227642,98	Картометрический метод	5,00	–
12861	466452,80	4227659,27	Картометрический метод	5,00	–
12862	466487,54	4227677,73	Картометрический метод	5,00	–
12863	466519,05	4227683,15	Картометрический метод	5,00	–
12864	466540,76	4227685,33	Картометрический метод	5,00	–
12865	466565,73	4227691,85	Картометрический метод	5,00	–
12866	466587,45	4227691,85	Картометрический метод	5,00	–
12867	466607,00	4227712,48	Картометрический метод	5,00	–
12868	466635,23	4227717,91	Картометрический метод	5,00	–
12869	466654,78	4227729,86	Картометрический метод	5,00	–
12870	466689,53	4227746,15	Картометрический метод	5,00	–
12871	466731,88	4227747,23	Картометрический метод	5,00	–
12872	466754,68	4227759,18	Картометрический метод	5,00	–
12873	466768,80	4227768,96	Картометрический метод	5,00	–
12874	466768,80	4227784,16	Картометрический метод	5,00	–
12875	466761,20	4227798,28	Картометрический метод	5,00	–
12876	466763,37	4227808,03	Картометрический метод	5,00	–
12877	466776,41	4227823,24	Картометрический метод	5,00	–
12878	466776,40	4227842,79	Картометрический метод	5,00	–
12879	466769,90	4227867,77	Картометрический метод	5,00	–
12880	466779,66	4227886,22	Картометрический метод	5,00	–

12881	466786,18	4227907,95	Картометрический метод	5,00	–
12882	466792,70	4227914,46	Картометрический метод	5,00	–
12883	466804,64	4227914,46	Картометрический метод	5,00	–
12884	466810,06	4227922,06	Картометрический метод	5,00	–
12885	466795,95	4227938,35	Картометрический метод	5,00	–
12886	466795,94	4227967,67	Картометрический метод	5,00	–
12887	466784,00	4228007,85	Картометрический метод	5,00	–
12888	466788,34	4228032,82	Картометрический метод	5,00	–
12889	466803,55	4228059,98	Картометрический метод	5,00	–
12890	466850,25	4228107,76	Картометрический метод	5,00	–
12891	466881,74	4228140,34	Картометрический метод	5,00	–
12892	466894,77	4228167,49	Картометрический метод	5,00	–
12893	466893,68	4228187,04	Картометрический метод	5,00	–
12894	466892,60	4228197,90	Картометрический метод	5,00	–
12895	466909,97	4228216,35	Картометрический метод	5,00	–
12896	466971,86	4228256,53	Картометрический метод	5,00	–
12897	467002,27	4228280,43	Картометрический метод	5,00	–
12898	467018,55	4228288,03	Картометрический метод	5,00	–
12899	467057,65	4228345,59	Картометрический метод	5,00	–
12900	467073,93	4228385,77	Картометрический метод	5,00	–
12901	467081,54	4228409,66	Картометрический метод	5,00	–
12902	467067,43	4228432,45	Картометрический метод	5,00	–
12903	467048,97	4228481,33	Картометрический метод	5,00	–
12904	467031,60	4228518,24	Картометрический метод	5,00	–
12905	467024,00	4228547,57	Картометрический метод	5,00	–
12906	467030,51	4228582,32	Картометрический метод	5,00	–
12907	467045,71	4228593,17	Картометрический метод	5,00	–
12908	467059,83	4228592,08	Картометрический метод	5,00	–
12909	467075,04	4228584,48	Картометрический метод	5,00	–
12910	467085,90	4228577,97	Картометрический метод	5,00	–
12911	467106,53	4228584,48	Картометрический метод	5,00	–
12912	467116,29	4228600,78	Картометрический метод	5,00	–
12913	467119,55	4228615,98	Картометрический метод	5,00	–
12914	467089,16	4228638,78	Картометрический метод	5,00	–
12915	467073,94	4228649,64	Картометрический метод	5,00	–

12916	467070,69	4228658,33	Картометрический метод	5,00	–
12917	467077,20	4228667,02	Картометрический метод	5,00	–
12918	467089,15	4228668,11	Картометрический метод	5,00	–
12919	467110,86	4228670,27	Картометрический метод	5,00	–
12920	467138,01	4228682,22	Картометрический метод	5,00	–
12921	467152,13	4228694,17	Картометрический метод	5,00	–
12922	467161,89	4228697,42	Картометрический метод	5,00	–
12923	467165,15	4228708,28	Картометрический метод	5,00	–
12924	467157,55	4228724,57	Картометрический метод	5,00	–
12925	467133,67	4228736,52	Картометрический метод	5,00	–
12926	467121,73	4228751,73	Картометрический метод	5,00	–
12927	467116,29	4228766,93	Картометрический метод	5,00	–
12928	467100,01	4228775,61	Картометрический метод	5,00	–
12929	467076,12	4228774,53	Картометрический метод	5,00	–
12930	467059,83	4228773,44	Картометрический метод	5,00	–
12649	467055,08	4228775,82	Картометрический метод	5,00	–
12931	466306,00	4228125,23	Картометрический метод	5,00	–
12932	466315,34	4228121,89	Картометрический метод	5,00	–
12933	466321,34	4228103,89	Картометрический метод	5,00	–
12934	466340,02	4228069,21	Картометрический метод	5,00	–
12935	466344,68	4228057,20	Картометрический метод	5,00	–
12936	466360,69	4228049,88	Картометрический метод	5,00	–
12937	466369,36	4228066,54	Картометрический метод	5,00	–
12938	466376,70	4228089,22	Картометрический метод	5,00	–
12939	466386,03	4228093,89	Картометрический метод	5,00	–
12940	466396,70	4228091,22	Картометрический метод	5,00	–
12941	466432,71	4228069,21	Картометрический метод	5,00	–
12942	466436,71	4228055,20	Картометрический метод	5,00	–
12943	466424,70	4228035,87	Картометрический метод	5,00	–
12944	466376,70	4227999,19	Картометрический метод	5,00	–
12945	466358,02	4227973,85	Картометрический метод	5,00	–
12946	466348,68	4227959,18	Картометрический метод	5,00	–
12947	466340,02	4227929,84	Картометрический метод	5,00	–
12948	466332,68	4227920,50	Картометрический метод	5,00	–
12949	466324,68	4227935,83	Картометрический метод	5,00	–

12950	466324,01	4227965,85	Картометрический метод	5,00	–
12951	466310,00	4227982,52	Картометрический метод	5,00	–
12952	466292,67	4227994,52	Картометрический метод	5,00	–
12953	466283,34	4228006,52	Картометрический метод	5,00	–
12954	466289,34	4228024,53	Картометрический метод	5,00	–
12955	466282,66	4228043,88	Картометрический метод	5,00	–
12956	466292,67	4228099,89	Картометрический метод	5,00	–
12957	466301,34	4228121,23	Картометрический метод	5,00	–
12931	466306,00	4228125,23	Картометрический метод	5,00	–
12958	466193,98	4228350,64	Картометрический метод	5,00	–
12959	466215,98	4228345,97	Картометрический метод	5,00	–
12960	466245,32	4228340,63	Картометрический метод	5,00	–
12961	466274,66	4228347,30	Картометрический метод	5,00	–
12962	466300,00	4228349,30	Картометрический метод	5,00	–
12963	466310,68	4228341,30	Картометрический метод	5,00	–
12964	466311,34	4228325,29	Картометрический метод	5,00	–
12965	466302,00	4228291,95	Картометрический метод	5,00	–
12966	466284,66	4228281,28	Картометрический метод	5,00	–
12967	466273,33	4228283,28	Картометрический метод	5,00	–
12968	466265,33	4228294,62	Картометрический метод	5,00	–
12969	466252,66	4228302,61	Картометрический метод	5,00	–
12970	466241,98	4228303,28	Картометрический метод	5,00	–
12971	466217,32	4228303,95	Картометрический метод	5,00	–
12972	466187,97	4228299,29	Картометрический метод	5,00	–
12973	466175,97	4228304,61	Картометрический метод	5,00	–
12974	466173,97	4228321,29	Картометрический метод	5,00	–
12975	466173,97	4228336,63	Картометрический метод	5,00	–
12976	466181,30	4228348,64	Картометрический метод	5,00	–
12958	466193,98	4228350,64	Картометрический метод	5,00	–
12977	466667,44	4228342,63	Картометрический метод	5,00	–
12978	466675,44	4228333,96	Картометрический метод	5,00	–
12979	466652,77	4228303,28	Картометрический метод	5,00	–
12980	466630,76	4228293,96	Картометрический метод	5,00	–
12981	466607,42	4228297,96	Картометрический метод	5,00	–

12982	466589,42	4228306,62	Картометрический метод	5,00	–
12983	466594,76	4228318,62	Картометрический метод	5,00	–
12984	466622,76	4228325,96	Картометрический метод	5,00	–
12985	466634,76	4228332,63	Картометрический метод	5,00	–
12986	466639,43	4228342,63	Картометрический метод	5,00	–
12977	466667,44	4228342,63	Картометрический метод	5,00	–
12987	462791,67	4220057,76	Картометрический метод	5,00	–
12988	462778,65	4220050,04	Картометрический метод	5,00	–
12989	462738,50	4220024,70	Картометрический метод	5,00	–
12990	462735,41	4220014,82	Картометрический метод	5,00	–
12991	462737,27	4219991,34	Картометрический метод	5,00	–
12992	462706,39	4219984,54	Картометрический метод	5,00	–
12993	462666,24	4219992,58	Картометрический метод	5,00	–
12994	462595,83	4220032,74	Картометрический метод	5,00	–
12995	462537,15	4220050,65	Картометрический метод	5,00	–
12996	462459,94	4219992,58	Картометрический метод	5,00	–
12997	462415,48	4219959,83	Картометрический метод	5,00	–
12998	462368,66	4219933,37	Картометрический метод	5,00	–
12999	462365,32	4219930,68	Картометрический метод	5,00	–
13000	462348,64	4219916,96	Картометрический метод	5,00	–
13001	462335,26	4219908,32	Картометрический метод	5,00	–
13002	462325,52	4219902,65	Картометрический метод	5,00	–
13003	462313,56	4219891,88	Картометрический метод	5,00	–
13004	462298,74	4219872,12	Картометрический метод	5,00	–
13005	462296,89	4219851,72	Картометрический метод	5,00	–
13006	462299,98	4219835,65	Картометрический метод	5,00	–
13007	462327,16	4219788,08	Картометрический метод	5,00	–
13008	462280,21	4219736,81	Картометрический метод	5,00	–
13009	462240,06	4219694,18	Картометрический метод	5,00	–
13010	462230,80	4219656,48	Картометрический метод	5,00	–
13011	462233,89	4219620,04	Картометрический метод	5,00	–
13012	462240,06	4219592,23	Картометрический метод	5,00	–
13013	462230,80	4219537,86	Картометрический метод	5,00	–
13014	462228,33	4219505,12	Картометрический метод	5,00	–
13015	462192,50	4219487,82	Картометрический метод	5,00	–



13016	462188,18	4219479,16	Картометрический метод	5,00	–
13017	462194,36	4219448,30	Картометрический метод	5,00	–
13018	462188,18	4219437,78	Картометрический метод	5,00	–
13019	462179,54	4219437,18	Картометрический метод	5,00	–
13020	462162,24	4219443,35	Картометрический метод	5,00	–
13021	462153,59	4219437,78	Картометрический метод	5,00	–
13022	462148,04	4219421,08	Картометрический метод	5,00	–
13023	462148,04	4219400,72	Картометрический метод	5,00	–
13024	462149,27	4219384,03	Картометрический метод	5,00	–
13025	462141,24	4219376,63	Картометрический метод	5,00	–
13026	462129,50	4219393,34	Картометрический метод	5,00	–
13027	462109,12	4219413,07	Картометрический метод	5,00	–
13028	462109,12	4219474,23	Картометрический метод	5,00	–
13029	462078,24	4219464,34	Картометрический метод	5,00	–
13030	462019,56	4219415,56	Картометрический метод	5,00	–
13031	461917,64	4219358,70	Картометрический метод	5,00	–
13032	461875,64	4219332,16	Картометрический метод	5,00	–
13033	461864,52	4219309,89	Картометрический метод	5,00	–
13034	461869,47	4219263,56	Картометрический метод	5,00	–
13035	461829,94	4219233,91	Картометрический метод	5,00	–
13036	461820,36	4219201,37	Картометрический метод	5,00	–
13037	461855,97	4219161,14	Картометрический метод	5,00	–
13038	461424,93	4218355,25	Картометрический метод	5,00	–
13039	461459,91	4218321,89	Картометрический метод	5,00	–
13040	461518,51	4218341,27	Картометрический метод	5,00	–
13041	461551,70	4218297,67	Картометрический метод	5,00	–
13042	461528,89	4218270,53	Картометрический метод	5,00	–
13043	461547,14	4218227,46	Картометрический метод	5,00	–
13044	461514,27	4218191,45	Картометрический метод	5,00	–
13045	461519,26	4218152,89	Картометрический метод	5,00	–
13046	461529,05	4218129,81	Картометрический метод	5,00	–
13047	461572,14	4218075,93	Картометрический метод	5,00	–
13048	461584,33	4218052,62	Картометрический метод	5,00	–
13049	461598,31	4218087,87	Картометрический метод	5,00	–
13050	461616,21	4218112,58	Картометрический метод	5,00	–

13051	461645,87	4218131,73	Картометрический метод	5,00	–
13052	461656,37	4218145,94	Картометрический метод	5,00	–
13053	461663,79	4218162,00	Картометрический метод	5,00	–
13054	461683,63	4218197,08	Картометрический метод	5,00	–
13055	461699,91	4218214,40	Картометрический метод	5,00	–
13056	461718,87	4218240,78	Картометрический метод	5,00	–
13057	461758,77	4218332,25	Картометрический метод	5,00	–
13058	461764,58	4218383,75	Картометрический метод	5,00	–
13059	461770,56	4218383,33	Картометрический метод	5,00	–
13060	461764,68	4218331,13	Картометрический метод	5,00	–
13061	461724,24	4218238,09	Картометрический метод	5,00	–
13062	461704,66	4218210,73	Картометрический метод	5,00	–
13063	461688,78	4218193,98	Картометрический метод	5,00	–
13064	461669,06	4218159,19	Картометрический метод	5,00	–
13065	461711,33	4218136,67	Картометрический метод	5,00	–
13066	461751,51	4218182,39	Картометрический метод	5,00	–
13067	461770,02	4218225,00	Картометрический метод	5,00	–
13068	461795,95	4218284,33	Картометрический метод	5,00	–
13069	461824,37	4218360,33	Картометрический метод	5,00	–
13070	461859,58	4218448,05	Картометрический метод	5,00	–
13071	461867,62	4218516,01	Картометрический метод	5,00	–
13072	461894,79	4218570,38	Картометрический метод	5,00	–
13073	461921,35	4218602,50	Картометрический метод	5,00	–
13074	461925,70	4218625,99	Картометрический метод	5,00	–
13075	461934,32	4218655,01	Картометрический метод	5,00	–
13076	461946,68	4218684,67	Картометрический метод	5,00	–
13077	461962,74	4218727,92	Картометрический метод	5,00	–
13078	461976,32	4218761,28	Картометрический метод	5,00	–
13079	461993,62	4218787,85	Картометрический метод	5,00	–
13080	462005,97	4218805,16	Картометрический метод	5,00	–
13081	462045,52	4218866,93	Картометрический метод	5,00	–
13082	462056,62	4218886,69	Картометрический метод	5,00	–
13083	462074,53	4218929,32	Картометрический метод	5,00	–
13084	462074,53	4218974,43	Картометрический метод	5,00	–
13085	462069,59	4219018,91	Картометрический метод	5,00	–

13086	462105,42	4219062,16	Картометрический метод	5,00	–
13087	462159,77	4219094,28	Картометрический метод	5,00	–
13088	462206,10	4219151,73	Картометрический метод	5,00	–
13089	462275,90	4219259,24	Картометрический метод	5,00	–
13090	462341,97	4219318,54	Картометрический метод	5,00	–
13091	462382,75	4219364,27	Картометрический метод	5,00	–
13092	462411,78	4219451,99	Картометрический метод	5,00	–
13093	462437,10	4219526,13	Картометрический метод	5,00	–
13094	462456,24	4219563,80	Картометрический метод	5,00	–
13095	462516,17	4219584,22	Картометрический метод	5,00	–
13096	462522,94	4219621,27	Картометрический метод	5,00	–
13097	462509,97	4219621,27	Картометрический метод	5,00	–
13098	462497,00	4219595,94	Картометрический метод	5,00	–
13099	462491,44	4219596,56	Картометрический метод	5,00	–
13100	462490,21	4219624,36	Картометрический метод	5,00	–
13101	462463,67	4219626,84	Картометрический метод	5,00	–
13102	462475,40	4219703,44	Картометрический метод	5,00	–
13103	462484,05	4219757,19	Картометрический метод	5,00	–
13104	462501,32	4219768,31	Картометрический метод	5,00	–
13105	462512,44	4219764,00	Картометрический метод	5,00	–
13106	462519,23	4219749,77	Картометрический метод	5,00	–
13107	462512,44	4219720,73	Картометрический метод	5,00	–
13108	462521,09	4219710,84	Картометрический метод	5,00	–
13109	462539,00	4219709,61	Картометрический метод	5,00	–
13110	462553,21	4219721,35	Картометрический метод	5,00	–
13111	462563,71	4219710,23	Картометрический метод	5,00	–
13112	462582,85	4219726,30	Картометрический метод	5,00	–
13113	462574,83	4219752,24	Картометрический метод	5,00	–
13114	462545,17	4219790,55	Картометрический метод	5,00	–
13115	462577,91	4219877,04	Картометрический метод	5,00	–
13116	462610,03	4219903,62	Картометрический метод	5,00	–
13117	462697,74	4219940,68	Картометрический метод	5,00	–
13118	462720,59	4219936,36	Картометрический метод	5,00	–
13119	462739,12	4219904,85	Картометрический метод	5,00	–
13120	462749,01	4219907,32	Картометрический метод	5,00	–

13121	462760,12	4219920,91	Картометрический метод	5,00	–
13122	462785,45	4219910,41	Картометрический метод	5,00	–
13123	462807,68	4219883,23	Картометрический метод	5,00	–
13124	462881,19	4219841,83	Картометрический метод	5,00	–
13125	462929,36	4219829,48	Картометрический метод	5,00	–
13126	463031,29	4219818,98	Картометрический метод	5,00	–
13127	463042,39	4219844,30	Картометрический метод	5,00	–
13128	462982,48	4219861,59	Картометрический метод	5,00	–
13129	462978,79	4219868,99	Картометрический метод	5,00	–
13130	462979,39	4219906,07	Картометрический метод	5,00	–
13131	462946,03	4219910,41	Картометрический метод	5,00	–
13132	462903,42	4219906,69	Картометрический метод	5,00	–
13133	462892,30	4219916,58	Картометрический метод	5,00	–
13134	462866,97	4219994,42	Картометрический метод	5,00	–
13135	462853,41	4220030,25	Картометрический метод	5,00	–
13136	462855,53	4220039,35	Картометрический метод	5,00	–
13137	462852,66	4220039,99	Картометрический метод	5,00	–
13138	462837,12	4220045,33	Картометрический метод	5,00	–
13139	462829,24	4220048,76	Картометрический метод	5,00	–
13140	462816,29	4220052,12	Картометрический метод	5,00	–
12987	462791,67	4220057,76	Картометрический метод	5,00	–
13141	461697,34	4224232,70	Картометрический метод	5,00	–
13142	461666,03	4224212,70	Картометрический метод	5,00	–
13143	461605,13	4224159,62	Картометрический метод	5,00	–
13144	461558,15	4224148,31	Картометрический метод	5,00	–
13145	461527,70	4224112,64	Картометрический метод	5,00	–
13146	461499,86	4224086,53	Картометрический метод	5,00	–
13147	461471,15	4224081,31	Картометрический метод	5,00	–
13148	461453,75	4224082,18	Картометрический метод	5,00	–
13149	461450,27	4224077,83	Картометрический метод	5,00	–
13150	461455,49	4224030,85	Картометрический метод	5,00	–
13151	461456,36	4223985,61	Картометрический метод	5,00	–
13152	461451,14	4223976,04	Картометрический метод	5,00	–
13153	461418,96	4223997,77	Картометрический метод	5,00	–
13154	461405,90	4223978,65	Картометрический метод	5,00	–

13155	461388,50	4223936,01	Картометрический метод	5,00	–
13156	461370,24	4223904,68	Картометрический метод	5,00	–
13157	461368,50	4223880,32	Картометрический метод	5,00	–
13158	461351,96	4223876,84	Картометрический метод	5,00	–
13159	461338,04	4223876,84	Картометрический метод	5,00	–
13160	461331,96	4223862,05	Картометрический метод	5,00	–
13161	461340,66	4223842,90	Картометрический метод	5,00	–
13162	461340,66	4223818,54	Картометрический метод	5,00	–
13163	461322,38	4223811,59	Картометрический метод	5,00	–
13164	461321,52	4223801,15	Картометрический метод	5,00	–
13165	461299,76	4223786,35	Картометрический метод	5,00	–
13166	461288,46	4223732,40	Картометрический метод	5,00	–
13167	461254,52	4223674,97	Картометрический метод	5,00	–
13168	461197,98	4223611,45	Картометрический метод	5,00	–
13169	461154,48	4223561,85	Картометрический метод	5,00	–
13170	461137,08	4223526,18	Картометрический метод	5,00	–
13171	461120,54	4223487,02	Картометрический метод	5,00	–
13172	461084,88	4223433,08	Картометрический метод	5,00	–
13173	461043,98	4223376,53	Картометрический метод	5,00	–
13174	461011,80	4223332,15	Картометрический метод	5,00	–
13175	461010,06	4223304,31	Картометрический метод	5,00	–
13176	461001,36	4223294,74	Картометрический метод	5,00	–
13177	460993,52	4223298,22	Картометрический метод	5,00	–
13178	460988,30	4223310,41	Картометрический метод	5,00	–
13179	460994,40	4223330,42	Картометрический метод	5,00	–
13180	461008,32	4223360,00	Картометрический метод	5,00	–
13181	461003,96	4223377,40	Картометрический метод	5,00	–
13182	460993,52	4223386,96	Картометрический метод	5,00	–
13183	460966,56	4223379,13	Картометрический метод	5,00	–
13184	460950,02	4223360,87	Картометрический метод	5,00	–
13185	460930,88	4223312,14	Картометрический метод	5,00	–
13186	460908,26	4223286,91	Картометрический метод	5,00	–
13187	460905,09	4223271,67	Картометрический метод	5,00	–
13188	460948,81	4223284,59	Картометрический метод	5,00	–
13189	460975,73	4223265,72	Картометрический метод	5,00	–

13190	460988,44	4223245,10	Картометрический метод	5,00	–
13191	460992,66	4223196,42	Картометрический метод	5,00	–
13192	461004,84	4223170,31	Картометрический метод	5,00	–
13193	461013,54	4223171,19	Картометрический метод	5,00	–
13194	461047,46	4223186,85	Картометрический метод	5,00	–
13195	461064,00	4223205,12	Картометрический метод	5,00	–
13196	461096,18	4223178,14	Картометрический метод	5,00	–
13197	461126,64	4223140,72	Картометрический метод	5,00	–
13198	461142,30	4223145,08	Картометрический метод	5,00	–
13199	461157,96	4223161,61	Картометрический метод	5,00	–
13200	461140,56	4223187,71	Картометрический метод	5,00	–
13201	461125,76	4223205,99	Картометрический метод	5,00	–
13202	461144,04	4223221,65	Картометрический метод	5,00	–
13203	461157,96	4223202,50	Картометрический метод	5,00	–
13204	461180,58	4223181,63	Картометрический метод	5,00	–
13205	461225,82	4223176,41	Картометрический метод	5,00	–
13206	461263,22	4223175,53	Картометрический метод	5,00	–
13207	461263,22	4223185,98	Картометрический метод	5,00	–
13208	461241,48	4223214,69	Картометрический метод	5,00	–
13209	461210,16	4223252,10	Картометрический метод	5,00	–
13210	461210,16	4223260,80	Картометрический метод	5,00	–
13211	461230,16	4223278,20	Картометрический метод	5,00	–
13212	461258,00	4223312,14	Картометрический метод	5,00	–
13213	461287,58	4223346,08	Картометрический метод	5,00	–
13214	461280,62	4223361,74	Картометрический метод	5,00	–
13215	461271,92	4223373,92	Картометрический метод	5,00	–
13216	461290,20	4223401,75	Картометрический метод	5,00	–
13217	461321,52	4223436,56	Картометрический метод	5,00	–
13218	461334,56	4223425,25	Картометрический метод	5,00	–
13219	461343,26	4223424,38	Картометрический метод	5,00	–
13220	461365,02	4223438,30	Картометрический метод	5,00	–
13221	461380,67	4223447,00	Картометрический метод	5,00	–
13222	461379,80	4223455,70	Картометрический метод	5,00	–
13223	461365,88	4223465,28	Картометрический метод	5,00	–
13224	461350,22	4223480,07	Картометрический метод	5,00	–

13225	461338,92	4223502,69	Картометрический метод	5,00	–
13226	461360,66	4223519,22	Картометрический метод	5,00	–
13227	461394,60	4223548,80	Картометрический метод	5,00	–
13228	461451,14	4223462,67	Картометрический метод	5,00	–
13229	461502,47	4223370,43	Картометрический метод	5,00	–
13230	461528,56	4223360,85	Картометрический метод	5,00	–
13231	461548,57	4223364,33	Картометрический метод	5,00	–
13232	461550,31	4223410,45	Картометрический метод	5,00	–
13233	461525,95	4223473,96	Картометрический метод	5,00	–
13234	461552,92	4223485,28	Картометрический метод	5,00	–
13235	461573,80	4223479,18	Картометрический метод	5,00	–
13236	461579,02	4223455,69	Картометрический метод	5,00	–
13237	461605,99	4223414,79	Картометрический метод	5,00	–
13238	461646,01	4223326,05	Картометрический метод	5,00	–
13239	461619,04	4223304,29	Картометрический метод	5,00	–
13240	461622,52	4223264,27	Картометрический метод	5,00	–
13241	461640,79	4223228,59	Картометрический метод	5,00	–
13242	461672,11	4223165,96	Картометрический метод	5,00	–
13243	461652,97	4223150,29	Картометрический метод	5,00	–
13244	461632,09	4223143,32	Картометрический метод	5,00	–
13245	461637,31	4223121,58	Картометрический метод	5,00	–
13246	461632,96	4223099,82	Картометрический метод	5,00	–
13247	461653,84	4223092,86	Картометрический метод	5,00	–
13248	461689,51	4223062,41	Картометрический метод	5,00	–
13249	461733,88	4223004,98	Картометрический метод	5,00	–
13250	461787,82	4223029,34	Картометрический метод	5,00	–
13251	461842,63	4223057,18	Картометрический метод	5,00	–
13252	461836,54	4223090,24	Картометрический метод	5,00	–
13253	461796,52	4223199,88	Картометрический метод	5,00	–
13254	461780,86	4223271,23	Картометрический метод	5,00	–
13255	461819,14	4223283,41	Картометрический метод	5,00	–
13256	461834,80	4223269,49	Картометрический метод	5,00	–
13257	461840,02	4223246,00	Картометрический метод	5,00	–
13258	461857,42	4223154,63	Картометрический метод	5,00	–
13259	461884,39	4223078,92	Картометрический метод	5,00	–

13260	461910,49	4223089,37	Картометрический метод	5,00	–
13261	461955,73	4223112,00	Картометрический метод	5,00	–
13262	461940,94	4223145,92	Картометрический метод	5,00	–
13263	461954,86	4223170,29	Картометрический метод	5,00	–
13264	461946,16	4223201,62	Картометрический метод	5,00	–
13265	461927,89	4223229,46	Картометрический метод	5,00	–
13266	461921,80	4223259,05	Картометрический метод	5,00	–
13267	461912,23	4223297,33	Картометрический метод	5,00	–
13268	461899,18	4223339,96	Картометрический метод	5,00	–
13269	461901,79	4223363,46	Картометрический метод	5,00	–
13270	461932,24	4223373,90	Картометрический метод	5,00	–
13271	461974,87	4223295,58	Картометрический метод	5,00	–
13272	462001,84	4223224,24	Картометрический метод	5,00	–
13273	462052,30	4223156,37	Картометрический метод	5,00	–
13274	462064,48	4223159,85	Картометрический метод	5,00	–
13275	462076,66	4223167,68	Картометрический метод	5,00	–
13276	462060,13	4223211,19	Картометрический метод	5,00	–
13277	462033,16	4223259,91	Картометрический метод	5,00	–
13278	462011,41	4223295,58	Картометрический метод	5,00	–
13279	462024,46	4223314,73	Картометрический метод	5,00	–
13280	462048,82	4223340,84	Картометрический метод	5,00	–
13281	462127,99	4223193,79	Картометрический метод	5,00	–
13282	462149,74	4223201,62	Картометрический метод	5,00	–
13283	462181,93	4223214,67	Картометрический метод	5,00	–
13284	462209,77	4223224,24	Картометрический метод	5,00	–
13285	462260,23	4223248,61	Картометрический метод	5,00	–
13286	462271,54	4223272,96	Картометрический метод	5,00	–
13287	462215,86	4223350,40	Картометрический метод	5,00	–
13288	462181,93	4223402,62	Картометрический метод	5,00	–
13289	462147,13	4223486,15	Картометрический метод	5,00	–
13290	462121,90	4223564,45	Картометрический метод	5,00	–
13291	462117,55	4223586,21	Картометрический метод	5,00	–
13292	462101,02	4223628,84	Картометрический метод	5,00	–
13293	462083,62	4223664,52	Картометрический метод	5,00	–
13294	462065,35	4223682,80	Картометрический метод	5,00	–



13295	462061,00	4223701,06	Картометрический метод	5,00	–
13296	462059,26	4223716,73	Картометрический метод	5,00	–
13297	462047,08	4223724,56	Картометрический метод	5,00	–
13298	462026,20	4223724,56	Картометрический метод	5,00	–
13299	461920,93	4223674,96	Картометрический метод	5,00	–
13300	461904,40	4223660,17	Картометрический метод	5,00	–
13301	461900,05	4223646,25	Картометрический метод	5,00	–
13302	461896,57	4223615,79	Картометрический метод	5,00	–
13303	461891,35	4223587,08	Картометрический метод	5,00	–
13304	461891,35	4223570,55	Картометрический метод	5,00	–
13305	461890,48	4223553,15	Картометрический метод	5,00	–
13306	461879,17	4223544,44	Картометрический метод	5,00	–
13307	461879,17	4223580,12	Картометрический метод	5,00	–
13308	461874,82	4223613,18	Картометрический метод	5,00	–
13309	461875,69	4223640,16	Картометрический метод	5,00	–
13310	461889,61	4223668,00	Картометрический метод	5,00	–
13311	461887,87	4223681,05	Картометрический метод	5,00	–
13312	461888,74	4223700,20	Картометрический метод	5,00	–
13313	461881,78	4223717,60	Картометрический метод	5,00	–
13314	461861,77	4223736,74	Картометрический метод	5,00	–
13315	461846,98	4223768,06	Картометрический метод	5,00	–
13316	461824,36	4223801,14	Картометрический метод	5,00	–
13317	461801,74	4223804,61	Картометрический метод	5,00	–
13318	461758,24	4223794,17	Картометрический метод	5,00	–
13319	461728,66	4223786,34	Картометрический метод	5,00	–
13320	461722,57	4223726,31	Картометрический метод	5,00	–
13321	461725,18	4223689,76	Картометрический метод	5,00	–
13322	461700,82	4223675,83	Картометрический метод	5,00	–
13323	461694,73	4223686,27	Картометрический метод	5,00	–
13324	461710,39	4223711,50	Картометрический метод	5,00	–
13325	461713,00	4223721,95	Картометрический метод	5,00	–
13326	461698,21	4223727,17	Картометрический метод	5,00	–
13327	461682,55	4223729,78	Картометрический метод	5,00	–
13328	461666,89	4223754,15	Картометрический метод	5,00	–
13329	461668,63	4223766,33	Картометрический метод	5,00	–

13330	461680,81	4223779,38	Картометрический метод	5,00	–
13331	461691,25	4223791,56	Картометрический метод	5,00	–
13332	461706,91	4223813,30	Картометрический метод	5,00	–
13333	461728,66	4223821,14	Картометрический метод	5,00	–
13334	461736,49	4223864,64	Картометрический метод	5,00	–
13335	461710,39	4223904,66	Картометрический метод	5,00	–
13336	461693,86	4223888,14	Картометрический метод	5,00	–
13337	461667,76	4223882,05	Картометрический метод	5,00	–
13338	461627,74	4223883,80	Картометрический метод	5,00	–
13339	461623,39	4223886,41	Картометрический метод	5,00	–
13340	461649,49	4223947,31	Картометрический метод	5,00	–
13341	461667,76	4223966,46	Картометрический метод	5,00	–
13342	461685,16	4223957,75	Картометрический метод	5,00	–
13343	461690,38	4223964,70	Картометрический метод	5,00	–
13344	461689,51	4223972,54	Картометрический метод	5,00	–
13345	461679,94	4223989,95	Картометрический метод	5,00	–
13346	461745,19	4224063,03	Картометрический метод	5,00	–
13347	461746,06	4224098,70	Картометрический метод	5,00	–
13348	461752,15	4224119,58	Картометрический метод	5,00	–
13349	461762,59	4224161,35	Картометрический метод	5,00	–
13350	461759,98	4224189,19	Картометрический метод	5,00	–
13351	461739,97	4224216,17	Картометрический метод	5,00	–
13352	461719,96	4224224,87	Картометрический метод	5,00	–
13141	461697,34	4224232,70	Картометрический метод	5,00	–
13353	461716,86	4223564,39	Картометрический метод	5,00	–
13354	461764,89	4223555,73	Картометрический метод	5,00	–
13355	461767,25	4223525,79	Картометрический метод	5,00	–
13356	461745,21	4223507,68	Картометрический метод	5,00	–
13357	461725,52	4223494,29	Картометрический метод	5,00	–
13358	461728,67	4223522,64	Картометрический метод	5,00	–
13359	461725,52	4223536,82	Картометрический метод	5,00	–
13360	461657,01	4223536,04	Картометрический метод	5,00	–
13361	461673,55	4223560,45	Картометрический метод	5,00	–
13353	461716,86	4223564,39	Картометрический метод	5,00	–

13362	460713,34	4218305,64	Картометрический метод	5,00	–
13363	460715,20	4218204,64	Картометрический метод	5,00	–
13364	460742,56	4218210,72	Картометрический метод	5,00	–
13365	460729,40	4218252,30	Картометрический метод	5,00	–
13366	460739,52	4218255,34	Картометрический метод	5,00	–
13367	460749,66	4218249,26	Картометрический метод	5,00	–
13368	460759,80	4218224,92	Картометрический метод	5,00	–
13369	460773,99	4218207,68	Картометрический метод	5,00	–
13370	460775,00	4218181,32	Картометрический метод	5,00	–
13371	460799,33	4218171,18	Картометрический метод	5,00	–
13372	460782,09	4218148,89	Картометрический метод	5,00	–
13373	460720,25	4218135,70	Картометрический метод	5,00	–
13374	460726,33	4218058,64	Картометрический метод	5,00	–
13375	460740,53	4218028,22	Картометрический метод	5,00	–
13376	460734,45	4217979,55	Картометрический метод	5,00	–
13377	460741,54	4217965,36	Картометрический метод	5,00	–
13378	460739,51	4217877,15	Картометрический метод	5,00	–
13379	460745,59	4217851,81	Картометрический метод	5,00	–
13380	460740,53	4217729,11	Картометрический метод	5,00	–
13381	460763,84	4217681,46	Картометрический метод	5,00	–
13382	460756,75	4217644,94	Картометрический метод	5,00	–
13383	460734,45	4217617,58	Картометрический метод	5,00	–
13384	460725,33	4217581,08	Картометрический метод	5,00	–
13385	460729,36	4217531,41	Картометрический метод	5,00	–
13386	460751,67	4217489,83	Картометрический метод	5,00	–
13387	460729,36	4217445,21	Картометрический метод	5,00	–
13388	460731,40	4217436,08	Картометрический метод	5,00	–
13389	460784,10	4217383,38	Картометрический метод	5,00	–
13390	460713,15	4217310,37	Картометрический метод	5,00	–
13391	460715,18	4217291,09	Картометрический метод	5,00	–
13392	460727,34	4217274,88	Картометрический метод	5,00	–
13393	460745,30	4217262,35	Картометрический метод	5,00	–
13394	460691,26	4217174,34	Картометрический метод	5,00	–
13395	460666,32	4217133,99	Картометрический метод	5,00	–
13396	460573,30	4217225,28	Картометрический метод	5,00	–

13397	460536,44	4217249,84	Картометрический метод	5,00	–
13398	460506,61	4217270,91	Картометрический метод	5,00	–
13399	460489,06	4217269,15	Картометрический метод	5,00	–
13400	460478,53	4217241,05	Картометрический метод	5,00	–
13401	460441,68	4217098,88	Картометрический метод	5,00	–
13402	460439,92	4217053,25	Картометрический метод	5,00	–
13403	460459,22	4217005,86	Картометрический метод	5,00	–
13404	460462,74	4216935,64	Картометрический метод	5,00	–
13405	460436,41	4216849,63	Картометрический метод	5,00	–
13406	460410,08	4216870,70	Картометрический метод	5,00	–
13407	460396,04	4216860,16	Картометрический метод	5,00	–
13408	460357,44	4216786,44	Картометрический метод	5,00	–
13409	460332,86	4216775,90	Картометрический метод	5,00	–
13410	460301,28	4216772,40	Картометрический метод	5,00	–
13411	460273,20	4216760,11	Картометрический метод	5,00	–
13412	460231,08	4216758,38	Картометрический метод	5,00	–
13413	460189,58	4216777,92	Картометрический метод	5,00	–
13414	460157,36	4216812,77	Картометрический метод	5,00	–
13415	460141,57	4216842,64	Картометрический метод	5,00	–
13416	460125,78	4216847,87	Картометрический метод	5,00	–
13417	460120,51	4216832,08	Картометрический метод	5,00	–
13418	460055,58	4216560,00	Картометрический метод	5,00	–
13419	460045,03	4216497,95	Картометрический метод	5,00	–
13420	460046,79	4216492,21	Картометрический метод	5,00	–
13421	460048,63	4216466,06	Картометрический метод	5,00	–
13422	460051,14	4216455,07	Картометрический метод	5,00	–
13423	460081,35	4216441,62	Картометрический метод	5,00	–
13424	460100,69	4216432,82	Картометрический метод	5,00	–
13425	460111,37	4216418,02	Картометрический метод	5,00	–
13426	460111,89	4216416,36	Картометрический метод	5,00	–
13427	460102,05	4216392,90	Картометрический метод	5,00	–
13428	460111,31	4216394,52	Картометрический метод	5,00	–
13429	460163,27	4216432,08	Картометрический метод	5,00	–
13430	460176,22	4216428,58	Картометрический метод	5,00	–
13431	460215,49	4216468,49	Картометрический метод	5,00	–

13432	460226,79	4216479,87	Картометрический метод	5,00	–
13433	460243,51	4216498,20	Картометрический метод	5,00	–
13434	460252,24	4216506,92	Картометрический метод	5,00	–
13435	460271,28	4216528,11	Картометрический метод	5,00	–
13436	460289,00	4216544,99	Картометрический метод	5,00	–
13437	460308,73	4216566,38	Картометрический метод	5,00	–
13438	460320,56	4216578,63	Картометрический метод	5,00	–
13439	460344,34	4216604,07	Картометрический метод	5,00	–
13440	460370,62	4216631,64	Картометрический метод	5,00	–
13441	460381,48	4216642,50	Картометрический метод	5,00	–
13442	460401,26	4216619,27	Картометрический метод	5,00	–
13443	460415,81	4216601,71	Картометрический метод	5,00	–
13444	460421,95	4216593,77	Картометрический метод	5,00	–
13445	460446,41	4216567,87	Картометрический метод	5,00	–
13446	460456,52	4216556,63	Картометрический метод	5,00	–
13447	460467,70	4216545,64	Картометрический метод	5,00	–
13448	460515,37	4216626,70	Картометрический метод	5,00	–
13449	460539,95	4216644,25	Картометрический метод	5,00	–
13450	460576,82	4216702,19	Картометрический метод	5,00	–
13451	460629,45	4216742,55	Картометрический метод	5,00	–
13452	460640,00	4216768,89	Картометрический метод	5,00	–
13453	460645,26	4216837,35	Картометрический метод	5,00	–
13454	460703,21	4216886,50	Картометрический метод	5,00	–
13455	460754,07	4216949,68	Картометрический метод	5,00	–
13456	460766,38	4216990,06	Картометрический метод	5,00	–
13457	460768,11	4217021,66	Картометрический метод	5,00	–
13458	460790,92	4217049,74	Картометрический метод	5,00	–
13459	460811,28	4217101,80	Картометрический метод	5,00	–
13460	460810,80	4217111,83	Картометрический метод	5,00	–
13461	460809,37	4217141,78	Картометрический метод	5,00	–
13462	460905,22	4217302,31	Картометрический метод	5,00	–
13463	460949,54	4217293,44	Картометрический метод	5,00	–
13464	461046,33	4217447,76	Картометрический метод	5,00	–
13465	461035,66	4217454,46	Картометрический метод	5,00	–
13466	461040,56	4217465,50	Картометрический метод	5,00	–

13467	461049,68	4217504,04	Картометрический метод	5,00	–
13468	461097,32	4217506,06	Картометрический метод	5,00	–
13469	461136,86	4217549,67	Картометрический метод	5,00	–
13470	461093,27	4217571,96	Картометрический метод	5,00	–
13471	461031,44	4217572,98	Картометрический метод	5,00	–
13472	460949,36	4217603,41	Картометрический метод	5,00	–
13473	460981,77	4217642,93	Картометрический метод	5,00	–
13474	461008,13	4217646,99	Картометрический метод	5,00	–
13475	461035,50	4217637,86	Картометрический метод	5,00	–
13476	461077,06	4217602,37	Картометрический метод	5,00	–
13477	461116,59	4217586,16	Картометрический метод	5,00	–
13478	461148,01	4217587,17	Картометрический метод	5,00	–
13479	461194,65	4217624,68	Картометрический метод	5,00	–
13480	461253,45	4217707,83	Картометрический метод	5,00	–
13481	461298,03	4217765,60	Картометрический метод	5,00	–
13482	461375,07	4217825,44	Картометрический метод	5,00	–
13483	461415,62	4217844,70	Картометрический метод	5,00	–
13484	461445,01	4217863,96	Картометрический метод	5,00	–
13485	461469,36	4217883,24	Картометрический метод	5,00	–
13486	461483,53	4217904,52	Картометрический метод	5,00	–
13487	461327,43	4217966,37	Картометрический метод	5,00	–
13488	461283,85	4217936,98	Картометрический метод	5,00	–
13489	461275,73	4217913,65	Картометрический метод	5,00	–
13490	461286,89	4217870,06	Картометрический метод	5,00	–
13491	461238,23	4217837,59	Картометрический метод	5,00	–
13492	461246,34	4217803,13	Картометрический метод	5,00	–
13493	461242,29	4217789,95	Картометрический метод	5,00	–
13494	461229,11	4217777,78	Картометрический метод	5,00	–
13495	461226,07	4217741,28	Картометрический метод	5,00	–
13496	461202,75	4217732,18	Картометрический метод	5,00	–
13497	461186,53	4217744,33	Картометрический метод	5,00	–
13498	461165,25	4217831,52	Картометрический метод	5,00	–
13499	461176,39	4217843,69	Картометрический метод	5,00	–
13500	461169,30	4217879,18	Картометрический метод	5,00	–
13501	461137,88	4217897,43	Картометрический метод	5,00	–

13502	461126,73	4217900,49	Картометрический метод	5,00	–
13503	461123,69	4217891,33	Картометрический метод	5,00	–
13504	461131,79	4217840,65	Картометрический метод	5,00	–
13505	461124,70	4217834,57	Картометрический метод	5,00	–
13506	461141,93	4217763,59	Картометрический метод	5,00	–
13507	461120,65	4217720,00	Картометрический метод	5,00	–
13508	461118,62	4217629,76	Картометрический метод	5,00	–
13509	461103,41	4217619,62	Картометрический метод	5,00	–
13510	461091,25	4217620,63	Картометрический метод	5,00	–
13511	461083,14	4217685,52	Картометрический метод	5,00	–
13512	461069,97	4217718,98	Картометрический метод	5,00	–
13513	461073,01	4217802,10	Картометрический метод	5,00	–
13514	461071,99	4217841,66	Картометрический метод	5,00	–
13515	461063,88	4217903,51	Картометрический метод	5,00	–
13516	461080,10	4217970,43	Картометрический метод	5,00	–
13517	461083,14	4218041,41	Картометрический метод	5,00	–
13518	461084,15	4218080,96	Картометрический метод	5,00	–
13519	461082,68	4218201,11	Картометрический метод	5,00	–
13362	460713,34	4218305,64	Картометрический метод	5,00	–
13520	460977,90	4217549,48	Картометрический метод	5,00	–
13521	461020,43	4217527,43	Картометрический метод	5,00	–
13522	461000,74	4217492,78	Картометрический метод	5,00	–
13523	460958,22	4217514,82	Картометрический метод	5,00	–
13520	460977,90	4217549,48	Картометрический метод	5,00	–
13524	466508,76	4220453,13	Картометрический метод	5,00	–
13525	466496,20	4220393,20	Картометрический метод	5,00	–
13526	466480,43	4220308,02	Картометрический метод	5,00	–
13527	466518,28	4220210,24	Картометрический метод	5,00	–
13528	466405,88	4220119,07	Картометрический метод	5,00	–
13529	466428,84	4220112,09	Картометрический метод	5,00	–
13530	466432,33	4220107,42	Картометрический метод	5,00	–
13531	466431,58	4220100,78	Картометрический метод	5,00	–
13532	466429,64	4220098,92	Картометрический метод	5,00	–
13533	466456,83	4220070,07	Картометрический метод	5,00	–

13534	466435,33	4220052,77	Картометрический метод	5,00	–
13535	466406,25	4220081,04	Картометрический метод	5,00	–
13536	466402,81	4220076,85	Картометрический метод	5,00	–
13537	466404,01	4220071,90	Картометрический метод	5,00	–
13538	466409,79	4220067,01	Картометрический метод	5,00	–
13539	466412,75	4220062,93	Картометрический метод	5,00	–
13540	466411,75	4220057,89	Картометрический метод	5,00	–
13541	466386,52	4220032,49	Картометрический метод	5,00	–
13542	466366,45	4220005,80	Картометрический метод	5,00	–
13543	466356,91	4220004,42	Картометрический метод	5,00	–
13544	466350,22	4220006,36	Картометрический метод	5,00	–
13545	466339,65	4220005,56	Картометрический метод	5,00	–
13546	466321,24	4219992,83	Картометрический метод	5,00	–
13547	466301,33	4219979,84	Картометрический метод	5,00	–
13548	466274,22	4219977,19	Картометрический метод	5,00	–
13549	466252,86	4219968,34	Картометрический метод	5,00	–
13550	466252,29	4219965,54	Картометрический метод	5,00	–
13551	466251,62	4219962,30	Картометрический метод	5,00	–
13552	466252,46	4219963,28	Картометрический метод	5,00	–
13553	466275,20	4219943,71	Картометрический метод	5,00	–
13554	466277,47	4219941,74	Картометрический метод	5,00	–
13555	466284,86	4219949,69	Картометрический метод	5,00	–
13556	466299,98	4219932,63	Картометрический метод	5,00	–
13557	466291,96	4219923,33	Картометрический метод	5,00	–
13558	466315,77	4219904,87	Картометрический метод	5,00	–
13559	466321,50	4219898,98	Картометрический метод	5,00	–
13560	466320,61	4219896,45	Картометрический метод	5,00	–
13561	466299,09	4219875,80	Картометрический метод	5,00	–
13562	466291,49	4219874,49	Картометрический метод	5,00	–
13563	466284,54	4219869,40	Картометрический метод	5,00	–
13564	466278,18	4219872,49	Картометрический метод	5,00	–
13565	466269,64	4219863,01	Картометрический метод	5,00	–
13566	466261,37	4219871,32	Картометрический метод	5,00	–
13567	466274,75	4219888,00	Картометрический метод	5,00	–
13568	466266,94	4219894,30	Картометрический метод	5,00	–



13569	466264,85	4219891,88	Картометрический метод	5,00	–
13570	466251,17	4219907,03	Картометрический метод	5,00	–
13571	466238,13	4219917,54	Картометрический метод	5,00	–
13572	466181,31	4219968,66	Картометрический метод	5,00	–
13573	466173,81	4219978,97	Картометрический метод	5,00	–
13574	466174,41	4219989,19	Картометрический метод	5,00	–
13575	466192,80	4220012,72	Картометрический метод	5,00	–
13576	466180,72	4220022,11	Картометрический метод	5,00	–
13577	466137,68	4220027,25	Картометрический метод	5,00	–
13578	466133,11	4220022,24	Картометрический метод	5,00	–
13579	466137,95	4220016,18	Картометрический метод	5,00	–
13580	466111,37	4219988,59	Картометрический метод	5,00	–
13581	466106,49	4219993,65	Картометрический метод	5,00	–
13582	466098,61	4219985,44	Картометрический метод	5,00	–
13583	466096,54	4219979,55	Картометрический метод	5,00	–
13584	466097,10	4219972,97	Картометрический метод	5,00	–
13585	466102,09	4219968,06	Картометрический метод	5,00	–
13586	466104,21	4219965,14	Картометрический метод	5,00	–
13587	466105,01	4219957,27	Картометрический метод	5,00	–
13588	466101,49	4219950,03	Картометрический метод	5,00	–
13589	466092,72	4219933,98	Картометрический метод	5,00	–
13590	466055,38	4219893,41	Картометрический метод	5,00	–
13591	466032,37	4219878,30	Картометрический метод	5,00	–
13592	466027,27	4219873,10	Картометрический метод	5,00	–
13593	466019,71	4219863,90	Картометрический метод	5,00	–
13594	466005,11	4219840,72	Картометрический метод	5,00	–
13595	465998,43	4219837,45	Картометрический метод	5,00	–
13596	465992,21	4219835,84	Картометрический метод	5,00	–
13597	465986,28	4219822,26	Картометрический метод	5,00	–
13598	465963,65	4219832,93	Картометрический метод	5,00	–
13599	465964,38	4219834,55	Картометрический метод	5,00	–
13600	465958,34	4219838,27	Картометрический метод	5,00	–
13601	465956,06	4219838,61	Картометрический метод	5,00	–
13602	465938,77	4219846,23	Картометрический метод	5,00	–
13603	465936,03	4219862,63	Картометрический метод	5,00	–

13604	465937,05	4219868,03	Картометрический метод	5,00	–
13605	465932,30	4219872,46	Картометрический метод	5,00	–
13606	465938,65	4219885,07	Картометрический метод	5,00	–
13607	465938,22	4219885,36	Картометрический метод	5,00	–
13608	465941,15	4219891,30	Картометрический метод	5,00	–
13609	465943,95	4219926,38	Картометрический метод	5,00	–
13610	465951,35	4219964,48	Картометрический метод	5,00	–
13611	465917,10	4220003,97	Картометрический метод	5,00	–
13612	465909,89	4220019,50	Картометрический метод	5,00	–
13613	465908,66	4220025,25	Картометрический метод	5,00	–
13614	465912,98	4220032,52	Картометрический метод	5,00	–
13615	465925,14	4220043,90	Картометрический метод	5,00	–
13616	465942,52	4220067,69	Картометрический метод	5,00	–
13617	465980,43	4220116,90	Картометрический метод	5,00	–
13618	465980,54	4220121,90	Картометрический метод	5,00	–
13619	465978,76	4220123,61	Картометрический метод	5,00	–
13620	465975,62	4220119,14	Картометрический метод	5,00	–
13621	465952,88	4220135,11	Картометрический метод	5,00	–
13622	465945,99	4220127,66	Картометрический метод	5,00	–
13623	465940,94	4220121,16	Картометрический метод	5,00	–
13624	465937,99	4220119,74	Картометрический метод	5,00	–
13625	465931,02	4220121,47	Картометрический метод	5,00	–
13626	465918,90	4220127,10	Картометрический метод	5,00	–
13627	465874,60	4220165,00	Картометрический метод	5,00	–
13628	465869,42	4220166,01	Картометрический метод	5,00	–
13629	465860,77	4220157,48	Картометрический метод	5,00	–
13630	465839,41	4220136,41	Картометрический метод	5,00	–
13631	465818,06	4220115,34	Картометрический метод	5,00	–
13632	465796,70	4220094,27	Картометрический метод	5,00	–
13633	465776,93	4220114,31	Картометрический метод	5,00	–
13634	465776,56	4220113,44	Картометрический метод	5,00	–
13635	465777,08	4220107,66	Картометрический метод	5,00	–
13636	465784,43	4220101,35	Картометрический метод	5,00	–
13637	465796,20	4220087,09	Картометрический метод	5,00	–
13638	465806,81	4220066,39	Картометрический метод	5,00	–

13639	465809,40	4220058,90	Картометрический метод	5,00	–
13640	465808,73	4220058,17	Картометрический метод	5,00	–
13641	465804,67	4220056,91	Картометрический метод	5,00	–
13642	465792,08	4220061,82	Картометрический метод	5,00	–
13643	465776,89	4220070,97	Картометрический метод	5,00	–
13644	465768,87	4220058,25	Картометрический метод	5,00	–
13645	465759,36	4220032,02	Картометрический метод	5,00	–
13646	465715,45	4220077,60	Картометрический метод	5,00	–
13647	465733,66	4220094,81	Картометрический метод	5,00	–
13648	465740,78	4220101,34	Картометрический метод	5,00	–
13649	465737,37	4220104,81	Картометрический метод	5,00	–
13650	465716,53	4220118,50	Картометрический метод	5,00	–
13651	465696,26	4220138,02	Картометрический метод	5,00	–
13652	465668,35	4220171,15	Картометрический метод	5,00	–
13653	465666,50	4220173,96	Картометрический метод	5,00	–
13654	465654,17	4220163,63	Картометрический метод	5,00	–
13655	465635,17	4220188,55	Картометрический метод	5,00	–
13656	465639,31	4220196,64	Картометрический метод	5,00	–
13657	465624,08	4220169,93	Картометрический метод	5,00	–
13658	465568,35	4220053,69	Картометрический метод	5,00	–
13659	465579,20	4220049,11	Картометрический метод	5,00	–
13660	465567,54	4220021,47	Картометрический метод	5,00	–
13661	465556,33	4220026,20	Картометрический метод	5,00	–
13662	465553,91	4220019,70	Картометрический метод	5,00	–
13663	465562,53	4220016,09	Картометрический метод	5,00	–
13664	465546,53	4219979,88	Картометрический метод	5,00	–
13665	465555,43	4219976,29	Картометрический метод	5,00	–
13666	465543,11	4219947,19	Картометрический метод	5,00	–
13667	465568,34	4219930,96	Картометрический метод	5,00	–
13668	465549,06	4219900,99	Картометрический метод	5,00	–
13669	465551,48	4219899,66	Картометрический метод	5,00	–
13670	465556,78	4219898,20	Картометрический метод	5,00	–
13671	465576,33	4219928,58	Картометрический метод	5,00	–
13672	465602,07	4219913,15	Картометрический метод	5,00	–
13673	465626,16	4219943,33	Картометрический метод	5,00	–

13674	465653,54	4219927,56	Картометрический метод	5,00	–
13675	465634,24	4219901,71	Картометрический метод	5,00	–
13676	465647,60	4219900,30	Картометрический метод	5,00	–
13677	465657,55	4219899,49	Картометрический метод	5,00	–
13678	465663,65	4219894,43	Картометрический метод	5,00	–
13679	465698,15	4219874,16	Картометрический метод	5,00	–
13680	465709,21	4219870,29	Картометрический метод	5,00	–
13681	465716,89	4219868,09	Картометрический метод	5,00	–
13682	465726,52	4219862,36	Картометрический метод	5,00	–
13683	465736,28	4219853,33	Картометрический метод	5,00	–
13684	465742,03	4219846,95	Картометрический метод	5,00	–
13685	465742,35	4219838,86	Картометрический метод	5,00	–
13686	465739,52	4219834,46	Картометрический метод	5,00	–
13687	465733,10	4219829,61	Картометрический метод	5,00	–
13688	465724,63	4219826,27	Картометрический метод	5,00	–
13689	465710,59	4219822,12	Картометрический метод	5,00	–
13690	465702,88	4219817,22	Картометрический метод	5,00	–
13691	465700,01	4219813,81	Картометрический метод	5,00	–
13692	465697,59	4219808,91	Картометрический метод	5,00	–
13693	465698,24	4219805,13	Картометрический метод	5,00	–
13694	465701,50	4219801,25	Картометрический метод	5,00	–
13695	465715,00	4219793,88	Картометрический метод	5,00	–
13696	465740,23	4219777,65	Картометрический метод	5,00	–
13697	465771,70	4219758,27	Картометрический метод	5,00	–
13698	465785,74	4219742,11	Картометрический метод	5,00	–
13699	465792,73	4219732,48	Картометрический метод	5,00	–
13700	465792,98	4219726,09	Картометрический метод	5,00	–
13701	465790,27	4219715,87	Картометрический метод	5,00	–
13702	465784,30	4219707,24	Картометрический метод	5,00	–
13703	465785,73	4219696,19	Картометрический метод	5,00	–
13704	465802,71	4219671,43	Картометрический метод	5,00	–
13705	465818,71	4219651,05	Картометрический метод	5,00	–
13706	465825,76	4219652,32	Картометрический метод	5,00	–
13707	465830,18	4219657,00	Картометрический метод	5,00	–
13708	465836,24	4219670,95	Картометрический метод	5,00	–

13709	465839,76	4219696,50	Картометрический метод	5,00	–
13710	465838,22	4219722,84	Картометрический метод	5,00	–
13711	465833,68	4219736,58	Картометрический метод	5,00	–
13712	465813,20	4219766,50	Картометрический метод	5,00	–
13713	465802,53	4219786,39	Картометрический метод	5,00	–
13714	465801,97	4219800,78	Картометрический метод	5,00	–
13715	465799,26	4219811,38	Картометрический метод	5,00	–
13716	465796,04	4219821,95	Картометрический метод	5,00	–
13717	465792,07	4219826,10	Картометрический метод	5,00	–
13718	465786,45	4219829,18	Картометрический метод	5,00	–
13719	465783,57	4219836,17	Картометрический метод	5,00	–
13720	465783,48	4219846,27	Картометрический метод	5,00	–
13721	465789,45	4219849,51	Картометрический метод	5,00	–
13722	465790,46	4219854,45	Картометрический метод	5,00	–
13723	465790,12	4219863,25	Картометрический метод	5,00	–
13724	465786,32	4219870,80	Картометрический метод	5,00	–
13725	465779,53	4219875,53	Картометрический метод	5,00	–
13726	465774,71	4219881,26	Картометрический метод	5,00	–
13727	465773,43	4219888,51	Картометрический метод	5,00	–
13728	465773,72	4219901,42	Картометрический метод	5,00	–
13729	465787,82	4219916,98	Картометрический метод	5,00	–
13730	465815,41	4219938,07	Картометрический метод	5,00	–
13731	465823,75	4219945,00	Картометрический метод	5,00	–
13732	465829,46	4219947,32	Картометрический метод	5,00	–
13733	465835,94	4219945,47	Картометрический метод	5,00	–
13734	465849,69	4219936,71	Картометрический метод	5,00	–
13735	465852,00	4219928,59	Картометрический метод	5,00	–
13736	465851,08	4219921,74	Картометрический метод	5,00	–
13737	465845,23	4219915,22	Картометрический метод	5,00	–
13738	465838,56	4219903,95	Картометрический метод	5,00	–
13739	465839,70	4219892,89	Картометрический метод	5,00	–
13740	465844,72	4219882,18	Картометрический метод	5,00	–
13741	465845,33	4219874,30	Картометрический метод	5,00	–
13742	465841,94	4219868,86	Картометрический метод	5,00	–
13743	465837,46	4219865,39	Картометрический метод	5,00	–

13744	465831,79	4219861,87	Картометрический метод	5,00	–
13745	465825,86	4219857,53	Картометрический метод	5,00	–
13746	465822,59	4219851,60	Картометрический метод	5,00	–
13747	465822,09	4219838,67	Картометрический метод	5,00	–
13748	465828,25	4219803,90	Картометрический метод	5,00	–
13749	465835,89	4219777,29	Картометрический метод	5,00	–
13750	465848,06	4219763,25	Картометрический метод	5,00	–
13751	465858,52	4219748,76	Картометрический метод	5,00	–
13752	465875,55	4219709,79	Картометрический метод	5,00	–
13753	465878,06	4219678,68	Картометрический метод	5,00	–
13754	465875,60	4219657,07	Картометрический метод	5,00	–
13755	465875,93	4219641,08	Картометрический метод	5,00	–
13756	465886,56	4219627,79	Картометрический метод	5,00	–
13757	465902,55	4219615,50	Картометрический метод	5,00	–
13758	465922,93	4219600,48	Картометрический метод	5,00	–
13759	465929,76	4219594,65	Картометрический метод	5,00	–
13760	465930,92	4219583,09	Картометрический метод	5,00	–
13761	465935,31	4219555,35	Картометрический метод	5,00	–
13762	465935,07	4219543,43	Картометрический метод	5,00	–
13763	465924,89	4219529,83	Картометрический метод	5,00	–
13764	465912,93	4219518,66	Картометрический метод	5,00	–
13765	465905,52	4219518,67	Картометрический метод	5,00	–
13766	465900,39	4219522,07	Картометрический метод	5,00	–
13767	465893,77	4219548,12	Картометрический метод	5,00	–
13768	465882,09	4219565,27	Картометрический метод	5,00	–
13769	465871,64	4219571,47	Картометрический метод	5,00	–
13770	465858,05	4219573,75	Картометрический метод	5,00	–
13771	465830,36	4219575,56	Картометрический метод	5,00	–
13772	465807,30	4219574,46	Картометрический метод	5,00	–
13773	465803,12	4219572,11	Картометрический метод	5,00	–
13774	465802,65	4219561,48	Картометрический метод	5,00	–
13775	465797,44	4219526,46	Картометрический метод	5,00	–
13776	465801,33	4219522,21	Картометрический метод	5,00	–
13777	465817,65	4219516,93	Картометрический метод	5,00	–
13778	465856,55	4219512,16	Картометрический метод	5,00	–

13779	465858,55	4219473,81	Картометрический метод	5,00	–
13780	465863,99	4219439,41	Картометрический метод	5,00	–
13781	465869,48	4219428,92	Картометрический метод	5,00	–
13782	465878,25	4219412,35	Картометрический метод	5,00	–
13783	465879,14	4219404,88	Картометрический метод	5,00	–
13784	465856,12	4219405,28	Картометрический метод	5,00	–
13785	465840,54	4219418,03	Картометрический метод	5,00	–
13786	465837,09	4219420,85	Картометрический метод	5,00	–
13787	465832,18	4219433,86	Картометрический метод	5,00	–
13788	465828,66	4219455,03	Картометрический метод	5,00	–
13789	465829,62	4219461,08	Картометрический метод	5,00	–
13790	465829,02	4219463,66	Картометрический метод	5,00	–
13791	465822,56	4219467,90	Картометрический метод	5,00	–
13792	465814,97	4219467,61	Картометрический метод	5,00	–
13793	465787,00	4219461,02	Картометрический метод	5,00	–
13794	465781,02	4219459,36	Картометрический метод	5,00	–
13795	465772,12	4219438,79	Картометрический метод	5,00	–
13796	465743,37	4219447,35	Картометрический метод	5,00	–
13797	465744,15	4219449,15	Картометрический метод	5,00	–
13798	465726,04	4219444,13	Картометрический метод	5,00	–
13799	465720,66	4219433,31	Картометрический метод	5,00	–
13800	465721,74	4219423,65	Картометрический метод	5,00	–
13801	465726,68	4219414,94	Картометрический метод	5,00	–
13802	465731,43	4219410,82	Картометрический метод	5,00	–
13803	465732,04	4219400,44	Картометрический метод	5,00	–
13804	465720,36	4219374,17	Картометрический метод	5,00	–
13805	465718,18	4219358,28	Картометрический метод	5,00	–
13806	465713,17	4219350,78	Картометрический метод	5,00	–
13807	465707,71	4219347,26	Картометрический метод	5,00	–
13808	465695,46	4219342,99	Картометрический метод	5,00	–
13809	465686,89	4219334,55	Картометрический метод	5,00	–
13810	465684,47	4219324,75	Картометрический метод	5,00	–
13811	465685,88	4219317,00	Картометрический метод	5,00	–
13812	465691,63	4219305,22	Картометрический метод	5,00	–
13813	465696,30	4219300,89	Картометрический метод	5,00	–

13814	465715,97	4219299,66	Картометрический метод	5,00	–
13815	465734,63	4219306,00	Картометрический метод	5,00	–
13816	465702,44	4219282,23	Картометрический метод	5,00	–
13817	465700,78	4219278,56	Картометрический метод	5,00	–
13818	465688,29	4219260,36	Картометрический метод	5,00	–
13819	465676,98	4219237,31	Картометрический метод	5,00	–
13820	465676,46	4219219,78	Картометрический метод	5,00	–
13821	465677,44	4219207,41	Картометрический метод	5,00	–
13822	465672,93	4219200,13	Картометрический метод	5,00	–
13823	465661,77	4219193,79	Картометрический метод	5,00	–
13824	465653,33	4219186,86	Картометрический метод	5,00	–
13825	465653,39	4219180,26	Картометрический метод	5,00	–
13826	465657,01	4219172,10	Картометрический метод	5,00	–
13827	465651,54	4219168,58	Картометрический метод	5,00	–
13828	465640,50	4219164,35	Картометрический метод	5,00	–
13829	465628,87	4219170,20	Картометрический метод	5,00	–
13830	465610,22	4219168,77	Картометрический метод	5,00	–
13831	465590,77	4219172,31	Картометрический метод	5,00	–
13832	465589,34	4219175,56	Картометрический метод	5,00	–
13833	465587,38	4219179,43	Картометрический метод	5,00	–
13834	465580,69	4219168,23	Картометрический метод	5,00	–
13835	465566,95	4219175,24	Картометрический метод	5,00	–
13836	465575,45	4219189,48	Картометрический метод	5,00	–
13837	465571,82	4219188,78	Картометрический метод	5,00	–
13838	465566,37	4219179,66	Картометрический метод	5,00	–
13839	465540,09	4219150,53	Картометрический метод	5,00	–
13840	465540,29	4219145,50	Картометрический метод	5,00	–
13841	465550,17	4219139,31	Картометрический метод	5,00	–
13842	465566,71	4219128,03	Картометрический метод	5,00	–
13843	465563,02	4219122,37	Картометрический метод	5,00	–
13844	465569,79	4219117,66	Картометрический метод	5,00	–
13845	465590,57	4219097,96	Картометрический метод	5,00	–
13846	465596,34	4219101,19	Картометрический метод	5,00	–
13847	465601,64	4219116,36	Картометрический метод	5,00	–
13848	465581,88	4219132,01	Картометрический метод	5,00	–



13849	465595,61	4219149,80	Картометрический метод	5,00	–
13850	465620,71	4219138,72	Картометрический метод	5,00	–
13851	465637,10	4219149,01	Картометрический метод	5,00	–
13852	465641,14	4219148,07	Картометрический метод	5,00	–
13853	465645,74	4219140,44	Картометрический метод	5,00	–
13854	465663,01	4219121,00	Картометрический метод	5,00	–
13855	465675,26	4219119,78	Картометрический метод	5,00	–
13856	465684,12	4219113,22	Картометрический метод	5,00	–
13857	465686,35	4219102,21	Картометрический метод	5,00	–
13858	465687,18	4219080,93	Картометрический метод	5,00	–
13859	465688,33	4219069,47	Картометрический метод	5,00	–
13860	465694,03	4219061,88	Картометрический метод	5,00	–
13861	465704,54	4219064,30	Картометрический метод	5,00	–
13862	465713,67	4219066,15	Картометрический метод	5,00	–
13863	465715,19	4219070,81	Картометрический метод	5,00	–
13864	465715,03	4219082,72	Картометрический метод	5,00	–
13865	465711,61	4219111,30	Картометрический метод	5,00	–
13866	465713,48	4219122,27	Картометрический метод	5,00	–
13867	465722,21	4219126,92	Картометрический метод	5,00	–
13868	465774,22	4219132,45	Картометрический метод	5,00	–
13869	465783,30	4219127,80	Картометрический метод	5,00	–
13870	465789,46	4219111,04	Картометрический метод	5,00	–
13871	465794,81	4219104,84	Картометрический метод	5,00	–
13872	465801,80	4219102,41	Картометрический метод	5,00	–
13873	465839,40	4219108,18	Картометрический метод	5,00	–
13874	465853,27	4219116,83	Картометрический метод	5,00	–
13875	465861,60	4219136,66	Картометрический метод	5,00	–
13876	465876,22	4219185,15	Картометрический метод	5,00	–
13877	465875,82	4219220,96	Картометрический метод	5,00	–
13878	465874,52	4219241,42	Картометрический метод	5,00	–
13879	465869,96	4219248,14	Картометрический метод	5,00	–
13880	465854,74	4219248,35	Картометрический метод	5,00	–
13881	465844,80	4219242,45	Картометрический метод	5,00	–
13882	465817,59	4219218,73	Картометрический метод	5,00	–
13883	465790,72	4219257,64	Картометрический метод	5,00	–

13884	465814,28	4219273,31	Картометрический метод	5,00	–
13885	465815,21	4219294,83	Картометрический метод	5,00	–
13886	465816,19	4219296,49	Картометрический метод	5,00	–
13887	465808,54	4219299,52	Картометрический метод	5,00	–
13888	465826,26	4219323,73	Картометрический метод	5,00	–
13889	465810,00	4219330,18	Картометрический метод	5,00	–
13890	465826,29	4219359,84	Картометрический метод	5,00	–
13891	465848,02	4219362,65	Картометрический метод	5,00	–
13892	465855,09	4219357,99	Картометрический метод	5,00	–
13893	465879,67	4219341,78	Картометрический метод	5,00	–
13894	465861,73	4219317,28	Картометрический метод	5,00	–
13895	465869,09	4219313,79	Картометрический метод	5,00	–
13896	465886,44	4219337,49	Картометрический метод	5,00	–
13897	465884,41	4219341,78	Картометрический метод	5,00	–
13898	465912,42	4219355,06	Картометрический метод	5,00	–
13899	465926,24	4219325,92	Картометрический метод	5,00	–
13900	465912,24	4219319,28	Картометрический метод	5,00	–
13901	465893,56	4219288,34	Картометрический метод	5,00	–
13902	465894,04	4219287,40	Картометрический метод	5,00	–
13903	465897,55	4219235,81	Картометрический метод	5,00	–
13904	465890,42	4219172,30	Картометрический метод	5,00	–
13905	465893,67	4219166,12	Картометрический метод	5,00	–
13906	465904,01	4219154,82	Картометрический метод	5,00	–
13907	465913,30	4219150,09	Картометрический метод	5,00	–
13908	465948,24	4219146,95	Картометрический метод	5,00	–
13909	465987,83	4219152,99	Картометрический метод	5,00	–
13910	466006,16	4219149,71	Картометрический метод	5,00	–
13911	466003,55	4219139,90	Картометрический метод	5,00	–
13912	466001,31	4219133,11	Картометрический метод	5,00	–
13913	466015,27	4219123,95	Картометрический метод	5,00	–
13914	466033,86	4219119,24	Картометрический метод	5,00	–
13915	466086,19	4219166,15	Картометрический метод	5,00	–
13916	466222,37	4219286,85	Картометрический метод	5,00	–
13917	466354,01	4219408,00	Картометрический метод	5,00	–
13918	466536,36	4219574,50	Картометрический метод	5,00	–

13919	466530,80	4219579,49	Картометрический метод	5,00	–
13920	466509,96	4219560,11	Картометрический метод	5,00	–
13921	466501,36	4219565,05	Картометрический метод	5,00	–
13922	466498,37	4219594,31	Картометрический метод	5,00	–
13923	466517,99	4219612,92	Картометрический метод	5,00	–
13924	466517,95	4219613,26	Картометрический метод	5,00	–
13925	466507,77	4219638,32	Картометрический метод	5,00	–
13926	466508,87	4219648,47	Картометрический метод	5,00	–
13927	466513,89	4219663,47	Картометрический метод	5,00	–
13928	466511,38	4219676,47	Картометрический метод	5,00	–
13929	466501,74	4219695,60	Картометрический метод	5,00	–
13930	466487,48	4219683,38	Картометрический метод	5,00	–
13931	466475,43	4219696,80	Картометрический метод	5,00	–
13932	466462,77	4219714,21	Картометрический метод	5,00	–
13933	466467,56	4219717,73	Картометрический метод	5,00	–
13934	466452,32	4219737,54	Картометрический метод	5,00	–
13935	466444,75	4219732,01	Картометрический метод	5,00	–
13936	466421,11	4219764,27	Картометрический метод	5,00	–
13937	466429,58	4219770,48	Картометрический метод	5,00	–
13938	466428,43	4219771,50	Картометрический метод	5,00	–
13939	466421,26	4219766,24	Картометрический метод	5,00	–
13940	466393,54	4219804,61	Картометрический метод	5,00	–
13941	466402,86	4219810,98	Картометрический метод	5,00	–
13942	466403,47	4219813,94	Картометрический метод	5,00	–
13943	466407,54	4219818,71	Картометрический метод	5,00	–
13944	466397,14	4219833,93	Картометрический метод	5,00	–
13945	466416,75	4219847,33	Картометрический метод	5,00	–
13946	466409,98	4219857,32	Картометрический метод	5,00	–
13947	466395,16	4219885,65	Картометрический метод	5,00	–
13948	466377,24	4219901,16	Картометрический метод	5,00	–
13949	466350,73	4219918,94	Картометрический метод	5,00	–
13950	466335,56	4219943,66	Картометрический метод	5,00	–
13951	466324,43	4219977,74	Картометрический метод	5,00	–
13952	466381,26	4219972,72	Картометрический метод	5,00	–
13953	466385,95	4219939,43	Картометрический метод	5,00	–

13954	466395,00	4219907,45	Картометрический метод	5,00	–
13955	466407,84	4219888,95	Картометрический метод	5,00	–
13956	466424,72	4219881,80	Картометрический метод	5,00	–
13957	466449,24	4219874,26	Картометрический метод	5,00	–
13958	466465,37	4219873,29	Картометрический метод	5,00	–
13959	466471,08	4219875,71	Картометрический метод	5,00	–
13960	466536,95	4219928,61	Картометрический метод	5,00	–
13961	466567,47	4219910,69	Картометрический метод	5,00	–
13962	466574,66	4219923,67	Картометрический метод	5,00	–
13963	466590,83	4219934,72	Картометрический метод	5,00	–
13964	466590,73	4219939,44	Картометрический метод	5,00	–
13965	466590,71	4219940,12	Картометрический метод	5,00	–
13966	466600,65	4219941,53	Картометрический метод	5,00	–
13967	466600,93	4219941,58	Картометрический метод	5,00	–
13968	466637,91	4219966,56	Картометрический метод	5,00	–
13969	466637,91	4219967,36	Картометрический метод	5,00	–
13970	466638,23	4219986,97	Картометрический метод	5,00	–
13971	466666,06	4219985,34	Картометрический метод	5,00	–
13972	466667,97	4219988,74	Картометрический метод	5,00	–
13973	466668,21	4220000,88	Картометрический метод	5,00	–
13974	466644,98	4219998,84	Картометрический метод	5,00	–
13975	466641,50	4220038,69	Картометрический метод	5,00	–
13976	466652,92	4220039,84	Картометрический метод	5,00	–
13977	466657,15	4220036,07	Картометрический метод	5,00	–
13978	466656,89	4220036,84	Картометрический метод	5,00	–
13979	466666,45	4220048,42	Картометрический метод	5,00	–
13980	466696,29	4220066,43	Картометрический метод	5,00	–
13981	466680,34	4220080,62	Картометрический метод	5,00	–
13982	466706,07	4220109,52	Картометрический метод	5,00	–
13983	466725,37	4220092,33	Картометрический метод	5,00	–
13984	466709,31	4220074,28	Картометрический метод	5,00	–
13985	466733,52	4220088,89	Картометрический метод	5,00	–
13986	466660,21	4220153,46	Картометрический метод	5,00	–
13987	466638,52	4220196,37	Картометрический метод	5,00	–
13988	466627,57	4220201,28	Картометрический метод	5,00	–

13989	466612,29	4220218,49	Картометрический метод	5,00	–
13990	466565,37	4220269,59	Картометрический метод	5,00	–
13991	466564,11	4220276,25	Картометрический метод	5,00	–
13992	466570,82	4220283,70	Картометрический метод	5,00	–
13993	466587,43	4220291,16	Картометрический метод	5,00	–
13994	466570,96	4220321,23	Картометрический метод	5,00	–
13995	466570,29	4220322,91	Картометрический метод	5,00	–
13996	466562,94	4220321,72	Картометрический метод	5,00	–
13997	466550,54	4220316,33	Картометрический метод	5,00	–
13998	466542,15	4220316,00	Картометрический метод	5,00	–
13999	466538,96	4220320,39	Картометрический метод	5,00	–
14000	466536,16	4220330,88	Картометрический метод	5,00	–
14001	466536,34	4220346,89	Картометрический метод	5,00	–
14002	466549,36	4220356,81	Картометрический метод	5,00	–
14003	466556,73	4220357,70	Картометрический метод	5,00	–
14004	466549,83	4220371,86	Картометрический метод	5,00	–
13524	466508,76	4220453,13	Картометрический метод	5,00	–
14005	466124,14	4219895,49	Картометрический метод	5,00	–
14006	466159,08	4219884,44	Картометрический метод	5,00	–
14007	466209,29	4219861,89	Картометрический метод	5,00	–
14008	466214,77	4219854,90	Картометрический метод	5,00	–
14009	466216,27	4219847,36	Картометрический метод	5,00	–
14010	466217,87	4219837,01	Картометрический метод	5,00	–
14011	466225,25	4219832,50	Картометрический метод	5,00	–
14012	466301,33	4219795,36	Картометрический метод	5,00	–
14013	466309,58	4219789,27	Картометрический метод	5,00	–
14014	466312,18	4219784,16	Картометрический метод	5,00	–
14015	466310,98	4219774,01	Картометрический метод	5,00	–
14016	466306,91	4219765,05	Картометрический метод	5,00	–
14017	466299,72	4219751,96	Картометрический метод	5,00	–
14018	466280,29	4219727,09	Картометрический метод	5,00	–
14019	466275,84	4219718,11	Картометрический метод	5,00	–
14020	466277,25	4219712,57	Картометрический метод	5,00	–
14021	466281,29	4219711,53	Картометрический метод	5,00	–
14022	466289,59	4219714,25	Картометрический метод	5,00	–

14023	466302,88	4219722,37	Картометрический метод	5,00	–
14024	466309,39	4219722,23	Картометрический метод	5,00	–
14025	466312,44	4219715,94	Картометрический метод	5,00	–
14026	466316,70	4219709,31	Картометрический метод	5,00	–
14027	466324,25	4219700,39	Картометрический метод	5,00	–
14028	466329,96	4219697,42	Картометрический метод	5,00	–
14029	466333,47	4219699,95	Картометрический метод	5,00	–
14030	466334,43	4219705,99	Картометрический метод	5,00	–
14031	466333,18	4219717,55	Картометрический метод	5,00	–
14032	466328,78	4219727,79	Картометрический метод	5,00	–
14033	466334,90	4219734,93	Картометрический метод	5,00	–
14034	466345,50	4219740,14	Картометрический метод	5,00	–
14035	466351,14	4219739,17	Картометрический метод	5,00	–
14036	466354,06	4219736,47	Картометрический метод	5,00	–
14037	466368,39	4219700,12	Картометрический метод	5,00	–
14038	466376,30	4219692,02	Картометрический метод	5,00	–
14039	466385,29	4219687,17	Картометрический метод	5,00	–
14040	466395,41	4219684,35	Картометрический метод	5,00	–
14041	466399,99	4219679,63	Картометрический метод	5,00	–
14042	466403,93	4219671,39	Картометрический метод	5,00	–
14043	466424,90	4219598,07	Картометрический метод	5,00	–
14044	466427,45	4219573,25	Картометрический метод	5,00	–
14045	466423,75	4219553,10	Картометрический метод	5,00	–
14046	466418,73	4219548,50	Картометрический метод	5,00	–
14047	466415,42	4219551,18	Картометрический метод	5,00	–
14048	466411,06	4219560,21	Картометрический метод	5,00	–
14049	466398,81	4219586,94	Картометрический метод	5,00	–
14050	466386,82	4219606,98	Картометрический метод	5,00	–
14051	466360,55	4219662,48	Картометрический метод	5,00	–
14052	466348,76	4219677,23	Картометрический метод	5,00	–
14053	466339,07	4219679,26	Картометрический метод	5,00	–
14054	466320,61	4219680,95	Картометрический метод	5,00	–
14055	466307,88	4219676,44	Картометрический метод	5,00	–
14056	466297,30	4219670,43	Картометрический метод	5,00	–
14057	466290,46	4219660,96	Картометрический метод	5,00	–

14058	466291,47	4219645,39	Картометрический метод	5,00	–
14059	466298,41	4219631,56	Картометрический метод	5,00	–
14060	466323,27	4219602,50	Картометрический метод	5,00	–
14061	466325,41	4219598,98	Картометрический метод	5,00	–
14062	466312,61	4219586,08	Картометрический метод	5,00	–
14063	466304,27	4219584,05	Картометрический метод	5,00	–
14064	466266,67	4219604,30	Картометрический метод	5,00	–
14065	466261,15	4219608,67	Картометрический метод	5,00	–
14066	466251,15	4219606,22	Картометрический метод	5,00	–
14067	466248,01	4219619,06	Картометрический метод	5,00	–
14068	466242,01	4219623,80	Картометрический метод	5,00	–
14069	466243,59	4219601,46	Картометрический метод	5,00	–
14070	466214,06	4219598,69	Картометрический метод	5,00	–
14071	466213,05	4219614,90	Картометрический метод	5,00	–
14072	466211,77	4219610,96	Картометрический метод	5,00	–
14073	466207,52	4219609,36	Картометрический метод	5,00	–
14074	466207,59	4219603,96	Картометрический метод	5,00	–
14075	466177,59	4219603,57	Картометрический метод	5,00	–
14076	466177,24	4219630,28	Картометрический метод	5,00	–
14077	466162,36	4219636,35	Картометрический метод	5,00	–
14078	466153,58	4219633,20	Картометрический метод	5,00	–
14079	466143,95	4219633,62	Картометрический метод	5,00	–
14080	466133,68	4219640,83	Картометрический метод	5,00	–
14081	466131,50	4219641,93	Картометрический метод	5,00	–
14082	466128,02	4219641,06	Картометрический метод	5,00	–
14083	466121,97	4219640,84	Картометрический метод	5,00	–
14084	466094,78	4219648,88	Картометрический метод	5,00	–
14085	466087,96	4219638,33	Картометрический метод	5,00	–
14086	466068,02	4219651,68	Картометрический метод	5,00	–
14087	466071,68	4219657,34	Картометрический метод	5,00	–
14088	466059,82	4219664,60	Картометрический метод	5,00	–
14089	466052,14	4219650,18	Картометрический метод	5,00	–
14090	466031,74	4219662,38	Картометрический метод	5,00	–
14091	466012,44	4219674,48	Картометрический метод	5,00	–
14092	466013,59	4219676,68	Картометрический метод	5,00	–

14093	465999,97	4219689,28	Картометрический метод	5,00	–
14094	465986,93	4219698,58	Картометрический метод	5,00	–
14095	465977,86	4219705,08	Картометрический метод	5,00	–
14096	465969,08	4219724,12	Картометрический метод	5,00	–
14097	465984,37	4219753,48	Картометрический метод	5,00	–
14098	465998,64	4219744,08	Картометрический метод	5,00	–
14099	466007,11	4219738,50	Картометрический метод	5,00	–
14100	466008,43	4219741,36	Картометрический метод	5,00	–
14101	465995,91	4219750,92	Картометрический метод	5,00	–
14102	466002,35	4219758,87	Картометрический метод	5,00	–
14103	465994,01	4219764,75	Картометрический метод	5,00	–
14104	465993,36	4219765,24	Картометрический метод	5,00	–
14105	465998,11	4219777,32	Картометрический метод	5,00	–
14106	466000,60	4219785,83	Картометрический метод	5,00	–
14107	466001,52	4219790,93	Картометрический метод	5,00	–
14108	466016,09	4219802,95	Картометрический метод	5,00	–
14109	466017,56	4219795,77	Картометрический метод	5,00	–
14110	466025,69	4219786,07	Картометрический метод	5,00	–
14111	466032,85	4219788,87	Картометрический метод	5,00	–
14112	466041,29	4219788,01	Картометрический метод	5,00	–
14113	466043,50	4219786,53	Картометрический метод	5,00	–
14114	466025,94	4219803,56	Картометрический метод	5,00	–
14115	466046,82	4219825,10	Картометрический метод	5,00	–
14116	466075,54	4219797,25	Картометрический метод	5,00	–
14117	466056,49	4219777,61	Картометрический метод	5,00	–
14118	466072,64	4219766,31	Картометрический метод	5,00	–
14119	466075,65	4219761,23	Картометрический метод	5,00	–
14120	466071,02	4219756,64	Картометрический метод	5,00	–
14121	466071,18	4219752,40	Картометрический метод	5,00	–
14122	466091,81	4219739,87	Картометрический метод	5,00	–
14123	466089,23	4219735,95	Картометрический метод	5,00	–
14124	466092,76	4219733,07	Картометрический метод	5,00	–
14125	466099,77	4219730,14	Картометрический метод	5,00	–
14126	466105,36	4219730,37	Картометрический метод	5,00	–
14127	466115,49	4219737,57	Картометрический метод	5,00	–



14128	466118,70	4219737,29	Картометрический метод	5,00	–
14129	466121,98	4219735,42	Картометрический метод	5,00	–
14130	466127,49	4219727,63	Картометрический метод	5,00	–
14131	466146,40	4219709,90	Картометрический метод	5,00	–
14132	466156,85	4219703,76	Картометрический метод	5,00	–
14133	466155,39	4219701,46	Картометрический метод	5,00	–
14134	466157,91	4219699,10	Картометрический метод	5,00	–
14135	466185,44	4219680,96	Картометрический метод	5,00	–
14136	466199,86	4219680,34	Картометрический метод	5,00	–
14137	466201,38	4219682,39	Картометрический метод	5,00	–
14138	466199,18	4219687,51	Картометрический метод	5,00	–
14139	466197,51	4219690,73	Картометрический метод	5,00	–
14140	466196,72	4219690,14	Картометрический метод	5,00	–
14141	466178,84	4219714,22	Картометрический метод	5,00	–
14142	466167,86	4219724,73	Картометрический метод	5,00	–
14143	466158,42	4219728,40	Картометрический метод	5,00	–
14144	466128,23	4219732,28	Картометрический метод	5,00	–
14145	466140,62	4219770,53	Картометрический метод	5,00	–
14146	466172,30	4219762,82	Картометрический метод	5,00	–
14147	466172,80	4219762,45	Картометрический метод	5,00	–
14148	466147,50	4219801,76	Картометрический метод	5,00	–
14149	466113,41	4219883,06	Картометрический метод	5,00	–
14150	466117,10	4219891,20	Картометрический метод	5,00	–
14005	466124,14	4219895,49	Картометрический метод	5,00	–
14151	466190,84	4219598,94	Картометрический метод	5,00	–
14152	466202,16	4219595,77	Картометрический метод	5,00	–
14153	466226,18	4219577,81	Картометрический метод	5,00	–
14154	466262,14	4219542,49	Картометрический метод	5,00	–
14155	466270,27	4219549,49	Картометрический метод	5,00	–
14156	466296,36	4219519,17	Картометрический метод	5,00	–
14157	466273,61	4219499,60	Картометрический метод	5,00	–
14158	466299,69	4219469,28	Картометрический метод	5,00	–
14159	466276,95	4219449,72	Картометрический метод	5,00	–
14160	466250,87	4219480,04	Картометрический метод	5,00	–
14161	466224,78	4219510,37	Картометрический метод	5,00	–

14162	466236,87	4219520,77	Картометрический метод	5,00	–
14163	466230,49	4219529,04	Картометрический метод	5,00	–
14164	466228,78	4219529,37	Картометрический метод	5,00	–
14165	466220,71	4219522,97	Картометрический метод	5,00	–
14166	466207,11	4219511,21	Картометрический метод	5,00	–
14167	466206,44	4219506,50	Картометрический метод	5,00	–
14168	466210,58	4219503,06	Картометрический метод	5,00	–
14169	466212,78	4219497,94	Картометрический метод	5,00	–
14170	466210,59	4219492,66	Картометрический метод	5,00	–
14171	466202,17	4219482,62	Картометрический метод	5,00	–
14172	466198,64	4219480,88	Картометрический метод	5,00	–
14173	466192,02	4219486,72	Картометрический метод	5,00	–
14174	466191,01	4219487,09	Картометрический метод	5,00	–
14175	466198,07	4219463,01	Картометрический метод	5,00	–
14176	466190,63	4219459,66	Картометрический метод	5,00	–
14177	466199,30	4219437,85	Картометрический метод	5,00	–
14178	466191,17	4219434,13	Картометрический метод	5,00	–
14179	466190,38	4219426,04	Картометрический метод	5,00	–
14180	466189,23	4219419,82	Картометрический метод	5,00	–
14181	466194,20	4219406,91	Картометрический метод	5,00	–
14182	466185,05	4219402,73	Картометрический метод	5,00	–
14183	466184,56	4219400,99	Картометрический метод	5,00	–
14184	466184,00	4219392,38	Картометрический метод	5,00	–
14185	466197,09	4219394,27	Картометрический метод	5,00	–
14186	466204,21	4219370,34	Картометрический метод	5,00	–
14187	466194,57	4219369,00	Картометрический метод	5,00	–
14188	466196,82	4219350,59	Картометрический метод	5,00	–
14189	466203,58	4219344,00	Картометрический метод	5,00	–
14190	466208,23	4219337,69	Картометрический метод	5,00	–
14191	466209,25	4219332,12	Картометрический метод	5,00	–
14192	466205,47	4219326,37	Картометрический метод	5,00	–
14193	466195,86	4219316,39	Картометрический метод	5,00	–
14194	466141,73	4219275,36	Картометрический метод	5,00	–
14195	466116,85	4219253,98	Картометрический метод	5,00	–
14196	466109,68	4219253,30	Картометрический метод	5,00	–

14197	466102,54	4219261,82	Картометрический метод	5,00	–
14198	466091,91	4219277,81	Картометрический метод	5,00	–
14199	466078,34	4219295,00	Картометрический метод	5,00	–
14200	466070,26	4219296,68	Картометрический метод	5,00	–
14201	466056,71	4219295,35	Картометрический метод	5,00	–
14202	466032,28	4219283,08	Картометрический метод	5,00	–
14203	466025,89	4219282,44	Картометрический метод	5,00	–
14204	466019,32	4219286,68	Картометрический метод	5,00	–
14205	466018,91	4219297,07	Картометрический метод	5,00	–
14206	466020,66	4219313,95	Картометрический метод	5,00	–
14207	466017,90	4219323,05	Картометрический метод	5,00	–
14208	466010,58	4219336,47	Картометрический метод	5,00	–
14209	465997,70	4219348,77	Картометрический метод	5,00	–
14210	465985,08	4219354,29	Картометрический метод	5,00	–
14211	465978,47	4219359,23	Картометрический метод	5,00	–
14212	465963,11	4219391,54	Картометрический метод	5,00	–
14213	465931,04	4219423,52	Картометрический метод	5,00	–
14214	465898,29	4219450,35	Картометрический метод	5,00	–
14215	465897,37	4219453,22	Картометрический метод	5,00	–
14216	465902,42	4219457,31	Картометрический метод	5,00	–
14217	465923,41	4219454,93	Картометрический метод	5,00	–
14218	465940,16	4219446,38	Картометрический метод	5,00	–
14219	465960,44	4219429,16	Картометрический метод	5,00	–
14220	465967,06	4219423,32	Картометрический метод	5,00	–
14221	465975,41	4219417,24	Картометрический метод	5,00	–
14222	465983,96	4219413,57	Картометрический метод	5,00	–
14223	465993,60	4219412,75	Картометрический метод	5,00	–
14224	466002,81	4219412,70	Картометрический метод	5,00	–
14225	466014,39	4219413,16	Картометрический метод	5,00	–
14226	466025,78	4219410,81	Картометрический метод	5,00	–
14227	466030,42	4219404,97	Картометрический метод	5,00	–
14228	466035,30	4219392,77	Картометрический метод	5,00	–
14229	466034,75	4219386,34	Картометрический метод	5,00	–
14230	466027,06	4219378,34	Картометрический метод	5,00	–
14231	466017,61	4219371,56	Картометрический метод	5,00	–

14232	466013,28	4219359,79	Картометрический метод	5,00	–
14233	466020,11	4219348,45	Картометрический метод	5,00	–
14234	466046,11	4219310,55	Картометрический метод	5,00	–
14235	466054,36	4219314,47	Картометрический метод	5,00	–
14236	466101,46	4219352,57	Картометрический метод	5,00	–
14237	466099,08	4219359,30	Картометрический метод	5,00	–
14238	466101,51	4219374,66	Картометрический метод	5,00	–
14239	466105,61	4219376,03	Картометрический метод	5,00	–
14240	466109,64	4219376,48	Картометрический метод	5,00	–
14241	466121,95	4219371,59	Картометрический метод	5,00	–
14242	466126,79	4219373,05	Картометрический метод	5,00	–
14243	466147,67	4219389,94	Картометрический метод	5,00	–
14244	466148,22	4219396,37	Картометрический метод	5,00	–
14245	466145,28	4219399,86	Картометрический метод	5,00	–
14246	466142,44	4219401,82	Картометрический метод	5,00	–
14247	466145,35	4219394,75	Картометрический метод	5,00	–
14248	466136,49	4219386,96	Картометрический метод	5,00	–
14249	466111,93	4219389,42	Картометрический метод	5,00	–
14250	466101,57	4219389,62	Картометрический метод	5,00	–
14251	466096,05	4219387,27	Картометрический метод	5,00	–
14252	466086,70	4219406,23	Картометрический метод	5,00	–
14253	466077,04	4219426,93	Картометрический метод	5,00	–
14254	466082,64	4219429,55	Картометрический метод	5,00	–
14255	466076,38	4219443,07	Картометрический метод	5,00	–
14256	466061,24	4219466,32	Картометрический метод	5,00	–
14257	466066,15	4219473,72	Картометрический метод	5,00	–
14258	466146,25	4219549,47	Картометрический метод	5,00	–
14259	466147,94	4219557,14	Картометрический метод	5,00	–
14260	466147,44	4219569,93	Картометрический метод	5,00	–
14261	466155,10	4219578,64	Картометрический метод	5,00	–
14262	466175,77	4219595,54	Картометрический метод	5,00	–
14151	466190,84	4219598,94	Картометрический метод	5,00	–
14263	466028,58	4219648,02	Картометрический метод	5,00	–
14264	466058,51	4219608,15	Картометрический метод	5,00	–
14265	466067,40	4219596,71	Картометрический метод	5,00	–

14266	466083,47	4219594,15	Картометрический метод	5,00	–
14267	466075,47	4219586,33	Картометрический метод	5,00	–
14268	466086,56	4219572,07	Картометрический метод	5,00	–
14269	466060,74	4219555,08	Картометрический метод	5,00	–
14270	466053,85	4219569,15	Картометрический метод	5,00	–
14271	466047,85	4219566,04	Картометрический метод	5,00	–
14272	466041,51	4219564,40	Картометрический метод	5,00	–
14273	466036,14	4219568,79	Картометрический метод	5,00	–
14274	466037,13	4219574,04	Картометрический метод	5,00	–
14275	466035,88	4219585,68	Картометрический метод	5,00	–
14276	466032,16	4219588,74	Картометрический метод	5,00	–
14277	466027,39	4219587,75	Картометрический метод	5,00	–
14278	466019,07	4219569,93	Картометрический метод	5,00	–
14279	466006,21	4219553,61	Картометрический метод	5,00	–
14280	465996,56	4219539,43	Картометрический метод	5,00	–
14281	465992,82	4219532,88	Картометрический метод	5,00	–
14282	465994,94	4219524,66	Картометрический метод	5,00	–
14283	466003,03	4219522,37	Картометрический метод	5,00	–
14284	466016,58	4219520,90	Картометрический метод	5,00	–
14285	466020,08	4219518,44	Картометрический метод	5,00	–
14286	466020,72	4219512,45	Картометрический метод	5,00	–
14287	466016,71	4219507,50	Картометрический метод	5,00	–
14288	466013,84	4219504,19	Картометрический метод	5,00	–
14289	466017,91	4219498,49	Картометрический метод	5,00	–
14290	465978,85	4219470,58	Картометрический метод	5,00	–
14291	465964,32	4219490,92	Картометрический метод	5,00	–
14292	465971,17	4219495,82	Картометрический метод	5,00	–
14293	465962,73	4219498,39	Картометрический метод	5,00	–
14294	465957,42	4219503,98	Картометрический метод	5,00	–
14295	465955,09	4219512,50	Картометрический метод	5,00	–
14296	465956,38	4219520,55	Картометрический метод	5,00	–
14297	465962,67	4219535,91	Картометрический метод	5,00	–
14298	465991,76	4219590,76	Картометрический метод	5,00	–
14299	466005,80	4219602,52	Картометрический метод	5,00	–
14300	466021,95	4219603,96	Картометрический метод	5,00	–

14301	466034,62	4219601,94	Картометрический метод	5,00	–
14302	466007,46	4219626,41	Картометрический метод	5,00	–
14263	466028,58	4219648,02	Картометрический метод	5,00	–
14303	465677,58	4220103,87	Картометрический метод	5,00	–
14304	465691,03	4220097,60	Картометрический метод	5,00	–
14305	465702,46	4220086,93	Картометрический метод	5,00	–
14306	465703,35	4220079,57	Картометрический метод	5,00	–
14307	465686,22	4220046,39	Картометрический метод	5,00	–
14308	465651,54	4219984,10	Картометрический метод	5,00	–
14309	465647,21	4219982,13	Картометрический метод	5,00	–
14310	465640,02	4219981,85	Картометрический метод	5,00	–
14311	465620,09	4219995,08	Картометрический метод	5,00	–
14312	465616,56	4220003,45	Картометрический метод	5,00	–
14313	465617,33	4220014,68	Картометрический метод	5,00	–
14314	465619,03	4220022,35	Картометрический метод	5,00	–
14315	465623,19	4220028,52	Картометрический метод	5,00	–
14316	465632,89	4220031,30	Картометрический метод	5,00	–
14317	465643,24	4220032,70	Картометрический метод	5,00	–
14318	465653,38	4220039,70	Картометрический метод	5,00	–
14319	465658,43	4220046,10	Картометрический метод	5,00	–
14320	465661,33	4220053,52	Картометрический метод	5,00	–
14321	465662,00	4220067,15	Картометрический метод	5,00	–
14322	465661,23	4220086,93	Картометрический метод	5,00	–
14323	465662,99	4220093,20	Картометрический метод	5,00	–
14324	465670,25	4220101,99	Картометрический метод	5,00	–
14303	465677,58	4220103,87	Картометрический метод	5,00	–
14325	465949,73	4219836,74	Картометрический метод	5,00	–
14326	465951,95	4219835,88	Картометрический метод	5,00	–
14327	465988,76	4219821,09	Картометрический метод	5,00	–
14328	466002,16	4219815,49	Картометрический метод	5,00	–
14329	465993,82	4219795,68	Картометрический метод	5,00	–
14330	465984,52	4219773,56	Картометрический метод	5,00	–
14331	465975,22	4219751,43	Картометрический метод	5,00	–
14332	465931,65	4219775,13	Картометрический метод	5,00	–

14333	465938,43	4219792,94	Картометрический метод	5,00	–
14334	465947,73	4219815,06	Картометрический метод	5,00	–
14335	465941,66	4219817,61	Картометрический метод	5,00	–
14325	465949,73	4219836,74	Картометрический метод	5,00	–
14336	465971,76	4219687,64	Картометрический метод	5,00	–
14337	465976,03	4219686,00	Картометрический метод	5,00	–
14338	465980,28	4219679,77	Картометрический метод	5,00	–
14339	465985,76	4219672,58	Картометрический метод	5,00	–
14340	465992,20	4219661,53	Картометрический метод	5,00	–
14341	465997,12	4219658,52	Картометрический метод	5,00	–
14342	466002,45	4219657,52	Картометрический метод	5,00	–
14343	466008,08	4219656,73	Картометрический метод	5,00	–
14344	466010,61	4219653,63	Картометрический метод	5,00	–
14345	466012,02	4219648,08	Картометрический метод	5,00	–
14346	466007,52	4219640,31	Картометрический метод	5,00	–
14347	465981,43	4219609,17	Картометрический метод	5,00	–
14348	465977,46	4219608,22	Картометрический метод	5,00	–
14349	465971,49	4219612,39	Картометрический метод	5,00	–
14350	465965,65	4219618,56	Картометрический метод	5,00	–
14351	465948,42	4219642,40	Картометрический метод	5,00	–
14352	465945,20	4219648,08	Картометрический метод	5,00	–
14353	465944,85	4219651,87	Картометрический метод	5,00	–
14354	465946,47	4219656,54	Картометрический метод	5,00	–
14355	465966,84	4219685,44	Картометрический метод	5,00	–
14336	465971,76	4219687,64	Картометрический метод	5,00	–
14356	466506,70	4220077,63	Картометрический метод	5,00	–
14357	466532,24	4220058,36	Картометрический метод	5,00	–
14358	466510,71	4220029,82	Картометрический метод	5,00	–
14359	466488,13	4219999,88	Картометрический метод	5,00	–
14360	466462,58	4220019,16	Картометрический метод	5,00	–
14361	466485,17	4220049,09	Картометрический метод	5,00	–
14356	466506,70	4220077,63	Картометрический метод	5,00	–
14362	465900,24	4219512,72	Картометрический метод	5,00	–
14363	465920,15	4219490,28	Картометрический метод	5,00	–

14364	465905,96	4219463,84	Картометрический метод	5,00	–
14365	465872,16	4219480,70	Картометрический метод	5,00	–
14362	465900,24	4219512,72	Картометрический метод	5,00	–
14366	466369,59	4219879,07	Картометрический метод	5,00	–
14367	466407,84	4219852,10	Картометрический метод	5,00	–
14368	466387,07	4219832,35	Картометрический метод	5,00	–
14369	466352,10	4219863,76	Картометрический метод	5,00	–
14366	466369,59	4219879,07	Картометрический метод	5,00	–
14370	463130,91	4232643,18	Картометрический метод	5,00	–
14371	463108,87	4232637,06	Картометрический метод	5,00	–
14372	463100,30	4232613,80	Картометрический метод	5,00	–
14373	463089,28	4232583,19	Картометрический метод	5,00	–
14374	463089,28	4232553,79	Картометрический метод	5,00	–
14375	463088,05	4232530,53	Картометрический метод	5,00	–
14376	463084,38	4232513,38	Картометрический метод	5,00	–
14377	463078,25	4232504,81	Картометрический метод	5,00	–
14378	463039,07	4232492,57	Картометрический метод	5,00	–
14379	463019,48	4232469,30	Картометрический метод	5,00	–
14380	463013,36	4232450,93	Картометрический метод	5,00	–
14381	463012,13	4232426,45	Картометрический метод	5,00	–
14382	463015,81	4232406,85	Картометрический метод	5,00	–
14383	463017,03	4232381,14	Картометрический метод	5,00	–
14384	463040,30	4232351,75	Картометрический метод	5,00	–
14385	463064,79	4232312,57	Картометрический метод	5,00	–
14386	463083,15	4232306,44	Картометрический метод	5,00	–
14387	463097,85	4232306,44	Картометрический метод	5,00	–
14388	463119,89	4232307,67	Картометрический метод	5,00	–
14389	463140,71	4232313,78	Картометрический метод	5,00	–
14390	463155,40	4232296,65	Картометрический метод	5,00	–
14391	463170,09	4232274,59	Картометрический метод	5,00	–
14392	463188,46	4232267,26	Картометрический метод	5,00	–
14393	463208,05	4232269,70	Картометрический метод	5,00	–
14394	463222,75	4232269,70	Картометрический метод	5,00	–
14395	463232,54	4232262,36	Картометрический метод	5,00	–



14396	463253,36	4232243,99	Картометрический метод	5,00	–
14397	463320,71	4232246,44	Картометрический метод	5,00	–
14398	463388,04	4232251,34	Картометрический метод	5,00	–
14399	463406,41	4232228,06	Картометрический метод	5,00	–
14400	463422,32	4232196,23	Картометрический метод	5,00	–
14401	463437,02	4232190,10	Картометрический метод	5,00	–
14402	463448,04	4232193,78	Картометрический метод	5,00	–
14403	463452,94	4232203,58	Картометрический метод	5,00	–
14404	463443,14	4232220,71	Картометрический метод	5,00	–
14405	463445,59	4232232,96	Картометрический метод	5,00	–
14406	463456,61	4232240,31	Картометрический метод	5,00	–
14407	463504,36	4232253,79	Картометрический метод	5,00	–
14408	463606,00	4232256,23	Картометрический метод	5,00	–
14409	463723,54	4232235,41	Картометрический метод	5,00	–
14410	463822,73	4232202,34	Картометрический метод	5,00	–
14411	463827,63	4232192,54	Картометрический метод	5,00	–
14412	463825,18	4232161,93	Картометрический метод	5,00	–
14413	463828,86	4232133,76	Картометрический метод	5,00	–
14414	463806,81	4232130,10	Картометрический метод	5,00	–
14415	463749,26	4232143,57	Картометрический метод	5,00	–
14416	463702,73	4232154,59	Картометрический метод	5,00	–
14417	463689,26	4232154,59	Картометрический метод	5,00	–
14418	463669,67	4232109,28	Картометрический метод	5,00	–
14419	463673,34	4232099,49	Картометрический метод	5,00	–
14420	463714,98	4232089,70	Картометрический метод	5,00	–
14421	463754,16	4232076,22	Картометрический метод	5,00	–
14422	463767,63	4232062,75	Картометрический метод	5,00	–
14423	463771,30	4232043,15	Картометрический метод	5,00	–
14424	463798,24	4232030,91	Картометрический метод	5,00	–
14425	463853,34	4232021,12	Картометрический метод	5,00	–
14426	463943,96	4231994,18	Картометрический метод	5,00	–
14427	463964,77	4232001,52	Картометрический метод	5,00	–
14428	464007,62	4231994,18	Картометрический метод	5,00	–
14429	464072,52	4231977,03	Картометрический метод	5,00	–
14430	464090,89	4231953,77	Картометрический метод	5,00	–

14431	464101,91	4231952,54	Картометрический метод	5,00	–
14432	464128,85	4231953,77	Картометрический метод	5,00	–
14433	464168,04	4231956,21	Картометрический метод	5,00	–
14434	464205,98	4231961,10	Картометрический метод	5,00	–
14435	464209,65	4231981,92	Картометрический метод	5,00	–
14436	464196,19	4231975,80	Картометрический метод	5,00	–
14437	464175,38	4231972,13	Картометрический метод	5,00	–
14438	464175,38	4231979,48	Картометрический метод	5,00	–
14439	464181,49	4231989,27	Картометрический метод	5,00	–
14440	464193,73	4232001,51	Картометрический метод	5,00	–
14441	464208,43	4232003,96	Картометрический метод	5,00	–
14442	464218,23	4232022,33	Картометрический метод	5,00	–
14443	464225,57	4232027,23	Картометрический метод	5,00	–
14444	464228,02	4232017,43	Картометрический метод	5,00	–
14445	464226,80	4232005,18	Картометрический метод	5,00	–
14446	464235,37	4231986,82	Картометрический метод	5,00	–
14447	464257,41	4231977,02	Картометрический метод	5,00	–
14448	464284,35	4231985,60	Картометрический метод	5,00	–
14449	464307,61	4231997,84	Картометрический метод	5,00	–
14450	464352,92	4231994,17	Картометрический метод	5,00	–
14451	464376,19	4232014,98	Картометрический метод	5,00	–
14452	464417,81	4232039,48	Картометрический метод	5,00	–
14453	464409,25	4232066,41	Картометрический метод	5,00	–
14454	464408,02	4232082,34	Картометрический метод	5,00	–
14455	464421,49	4232105,60	Картометрический метод	5,00	–
14456	464421,49	4232120,29	Картометрический метод	5,00	–
14457	464405,57	4232143,55	Картометрический метод	5,00	–
14458	464409,25	4232153,35	Картометрический метод	5,00	–
14459	464471,69	4232180,30	Картометрический метод	5,00	–
14460	464486,39	4232174,17	Картометрический метод	5,00	–
14461	464496,19	4232159,47	Картометрический метод	5,00	–
14462	464485,17	4232152,12	Картометрический метод	5,00	–
14463	464505,98	4232133,75	Картометрический метод	5,00	–
14464	464542,71	4232130,09	Картометрический метод	5,00	–
14465	464554,96	4232112,95	Картометрический метод	5,00	–

14466	464573,33	4232082,34	Картометрический метод	5,00	–
14467	464592,91	4232087,23	Картометрический метод	5,00	–
14468	464693,33	4232143,55	Картометрический метод	5,00	–
14469	464685,97	4232158,25	Картометрический метод	5,00	–
14470	464672,51	4232175,40	Картометрический метод	5,00	–
14471	464666,39	4232186,41	Картометрический метод	5,00	–
14472	464659,04	4232186,41	Картометрический метод	5,00	–
14473	464644,35	4232179,06	Картометрический метод	5,00	–
14474	464628,43	4232193,76	Картометрический метод	5,00	–
14475	464621,08	4232193,76	Картометрический метод	5,00	–
14476	464610,06	4232185,18	Картометрический метод	5,00	–
14477	464596,59	4232175,40	Картометрический метод	5,00	–
14478	464577,00	4232185,18	Картометрический метод	5,00	–
14479	464567,21	4232182,73	Картометрический метод	5,00	–
14480	464528,02	4232164,37	Картометрический метод	5,00	–
14481	464510,87	4232172,95	Картометрический метод	5,00	–
14482	464503,53	4232169,27	Картометрический метод	5,00	–
14483	464502,31	4232177,83	Картометрический метод	5,00	–
14484	464508,43	4232188,86	Картометрический метод	5,00	–
14485	464520,67	4232193,76	Картометрический метод	5,00	–
14486	464543,94	4232194,98	Картометрический метод	5,00	–
14487	464565,98	4232201,11	Картометрический метод	5,00	–
14488	464603,93	4232232,94	Картометрический метод	5,00	–
14489	464630,87	4232248,87	Картометрический метод	5,00	–
14490	464657,81	4232243,97	Картометрический метод	5,00	–
14491	464683,53	4232236,62	Картометрический метод	5,00	–
14492	464698,22	4232243,97	Картометрический метод	5,00	–
14493	464747,20	4232280,70	Картометрический метод	5,00	–
14494	464768,01	4232285,60	Картометрический метод	5,00	–
14495	464772,91	4232283,15	Картометрический метод	5,00	–
14496	464791,28	4232279,48	Картометрический метод	5,00	–
14497	464805,97	4232286,83	Картометрический метод	5,00	–
14498	464816,99	4232307,65	Картометрический метод	5,00	–
14499	464829,24	4232323,56	Картометрический метод	5,00	–
14500	464859,85	4232333,36	Картометрический метод	5,00	–

14501	464929,65	4232332,14	Картометрический метод	5,00	–
14502	464962,71	4232332,14	Картометрический метод	5,00	–
14503	464990,87	4232339,48	Картометрический метод	5,00	–
14504	465005,57	4232337,03	Картометрический метод	5,00	–
14505	465025,16	4232328,46	Картометрический метод	5,00	–
14506	465042,30	4232328,46	Картометрический метод	5,00	–
14507	465071,69	4232326,01	Картометрический метод	5,00	–
14508	465092,51	4232327,23	Картометрический метод	5,00	–
14509	465114,55	4232319,89	Картометрический метод	5,00	–
14510	465142,71	4232286,83	Картометрический метод	5,00	–
14511	465156,17	4232259,89	Картометрический метод	5,00	–
14512	465154,95	4232234,17	Картометрический метод	5,00	–
14513	465203,93	4232170,50	Картометрический метод	5,00	–
14514	465218,63	4232160,70	Картометрический метод	5,00	–
14515	465255,36	4232125,19	Картометрический метод	5,00	–
14516	465268,83	4232100,69	Картометрический метод	5,00	–
14517	465248,01	4232060,28	Картометрический метод	5,00	–
14518	465250,46	4232049,26	Картометрический метод	5,00	–
14519	465268,83	4232037,02	Картометрический метод	5,00	–
14520	465295,77	4232008,85	Картометрический метод	5,00	–
14521	465316,59	4231986,81	Картометрический метод	5,00	–
14522	465345,97	4231980,69	Картометрический метод	5,00	–
14523	465355,77	4231968,44	Картометрический метод	5,00	–
14524	465363,10	4231943,96	Картометрический метод	5,00	–
14525	465371,68	4231917,01	Картометрический метод	5,00	–
14526	465396,16	4231899,88	Картометрический метод	5,00	–
14527	465418,20	4231886,40	Картометрический метод	5,00	–
14528	465431,68	4231863,14	Картометрический метод	5,00	–
14529	465478,20	4231833,75	Картометрический метод	5,00	–
14530	465497,24	4231830,01	Картометрический метод	5,00	–
14531	465480,00	4231850,69	Картометрический метод	5,00	–
14532	465460,56	4231860,42	Картометрический метод	5,00	–
14533	465445,36	4231869,53	Картометрический метод	5,00	–
14534	465420,57	4231900,22	Картометрический метод	5,00	–
14535	465372,37	4231978,52	Картометрический метод	5,00	–

14536	465317,23	4232091,76	Картометрический метод	5,00	–
14537	465295,43	4232135,38	Картометрический метод	5,00	–
14538	465131,71	4232315,08	Картометрический метод	5,00	–
14539	465113,87	4232338,82	Картометрический метод	5,00	–
14540	465099,70	4232347,32	Картометрический метод	5,00	–
14541	465080,33	4232353,14	Картометрический метод	5,00	–
14542	465061,86	4232355,08	Картометрический метод	5,00	–
14543	465032,12	4232353,09	Картометрический метод	5,00	–
14544	465015,92	4232353,09	Картометрический метод	5,00	–
14545	465000,31	4232357,15	Картометрический метод	5,00	–
14546	464987,89	4232359,06	Картометрический метод	5,00	–
14547	464973,35	4232357,12	Картометрический метод	5,00	–
14548	464960,37	4232355,13	Картометрический метод	5,00	–
14549	464936,89	4232354,10	Картометрический метод	5,00	–
14550	464854,22	4232357,07	Картометрический метод	5,00	–
14551	464826,11	4232350,29	Картометрический метод	5,00	–
14552	464801,57	4232334,59	Картометрический метод	5,00	–
14553	464766,62	4232310,61	Картометрический метод	5,00	–
14554	464728,76	4232300,21	Картометрический метод	5,00	–
14555	464696,81	4232290,22	Картометрический метод	5,00	–
14556	464656,15	4232287,10	Картометрический метод	5,00	–
14557	464618,68	4232290,10	Картометрический метод	5,00	–
14558	464587,89	4232301,28	Картометрический метод	5,00	–
14559	464558,34	4232319,54	Картометрический метод	5,00	–
14560	464539,97	4232337,79	Картометрический метод	5,00	–
14561	464505,18	4232362,65	Картометрический метод	5,00	–
14562	464480,99	4232388,77	Картометрический метод	5,00	–
14563	464462,50	4232400,44	Картометрический метод	5,00	–
14564	464444,71	4232408,35	Картометрический метод	5,00	–
14565	464416,45	4232429,44	Картометрический метод	5,00	–
14566	464306,84	4232472,30	Картометрический метод	5,00	–
14567	464244,78	4232499,33	Картометрический метод	5,00	–
14568	464222,69	4232507,98	Картометрический метод	5,00	–
14569	464205,78	4232504,21	Картометрический метод	5,00	–
14570	464178,97	4232494,29	Картометрический метод	5,00	–

14571	464067,76	4232462,22	Картометрический метод	5,00	–
14572	464028,31	4232449,77	Картометрический метод	5,00	–
14573	464038,24	4232431,34	Картометрический метод	5,00	–
14574	464052,93	4232415,41	Картометрический метод	5,00	–
14575	464045,58	4232408,06	Картометрический метод	5,00	–
14576	464022,32	4232384,80	Картометрический метод	5,00	–
14577	464006,40	4232363,98	Картометрический метод	5,00	–
14578	464049,26	4232348,07	Картометрический метод	5,00	–
14579	464077,42	4232333,37	Картометрический метод	5,00	–
14580	464081,10	4232311,32	Картометрический метод	5,00	–
14581	464068,85	4232250,10	Картометрический метод	5,00	–
14582	464054,16	4232159,48	Картометрический метод	5,00	–
14583	464044,36	4232110,50	Картометрический метод	5,00	–
14584	464022,32	4232111,72	Картометрический метод	5,00	–
14585	463967,22	4232127,65	Картометрический метод	5,00	–
14586	463946,40	4232159,48	Картометрический метод	5,00	–
14587	463931,71	4232170,51	Картометрический метод	5,00	–
14588	463919,46	4232170,51	Картометрический метод	5,00	–
14589	463917,02	4232153,36	Картометрический метод	5,00	–
14590	463913,34	4232137,45	Картометрический метод	5,00	–
14591	463880,28	4232146,01	Картометрический метод	5,00	–
14592	463880,28	4232154,58	Картометрический метод	5,00	–
14593	463863,14	4232160,71	Картометрический метод	5,00	–
14594	463847,22	4232165,61	Картометрический метод	5,00	–
14595	463863,14	4232245,20	Картометрический метод	5,00	–
14596	463869,26	4232258,67	Картометрический метод	5,00	–
14597	463872,94	4232290,51	Картометрический метод	5,00	–
14598	463882,73	4232326,02	Картометрический метод	5,00	–
14599	463886,40	4232365,21	Картометрический метод	5,00	–
14600	463892,52	4232379,90	Картометрический метод	5,00	–
14601	463906,00	4232381,13	Картометрический метод	5,00	–
14602	463930,48	4232376,23	Картометрический метод	5,00	–
14603	463939,06	4232384,80	Картометрический метод	5,00	–
14604	463941,50	4232399,50	Картометрический метод	5,00	–
14605	463923,14	4232406,84	Картометрический метод	5,00	–

14606	463899,87	4232420,31	Картометрический метод	5,00	–
14607	463873,92	4232452,09	Картометрический метод	5,00	–
14608	463826,57	4232464,40	Картометрический метод	5,00	–
14609	463826,96	4232471,72	Картометрический метод	5,00	–
14610	463869,93	4232458,10	Картометрический метод	5,00	–
14611	463756,70	4232614,41	Картометрический метод	5,00	–
14612	463706,40	4232615,02	Картометрический метод	5,00	–
14613	463581,51	4232623,60	Картометрический метод	5,00	–
14614	463285,19	4232638,28	Картометрический метод	5,00	–
14370	463130,91	4232643,18	Картометрический метод	5,00	–
14615	464227,87	4232501,61	Картометрический метод	5,00	–
14616	464240,26	4232496,39	Картометрический метод	5,00	–
14617	464258,54	4232479,43	Картометрический метод	5,00	–
14618	464280,06	4232465,72	Картометрический метод	5,00	–
14619	464295,72	4232450,06	Картометрический метод	5,00	–
14620	464302,25	4232438,98	Картометрический метод	5,00	–
14621	464330,96	4232416,14	Картометрический метод	5,00	–
14622	464337,48	4232396,55	Картометрический метод	5,00	–
14623	464327,04	4232375,02	Картометрический метод	5,00	–
14624	464304,20	4232364,58	Картометрический метод	5,00	–
14625	464295,07	4232355,45	Картометрический метод	5,00	–
14626	464295,07	4232343,05	Картометрический метод	5,00	–
14627	464276,15	4232331,96	Картометрический метод	5,00	–
14628	464228,52	4232320,86	Картометрический метод	5,00	–
14629	464204,38	4232356,09	Картометрический метод	5,00	–
14630	464187,42	4232378,29	Картометрический метод	5,00	–
14631	464188,72	4232397,21	Картометрический метод	5,00	–
14632	464214,16	4232416,14	Картометрический метод	5,00	–
14633	464227,87	4232416,14	Картометрический метод	5,00	–
14634	464245,48	4232404,38	Картометрический метод	5,00	–
14635	464259,18	4232406,99	Картометрический метод	5,00	–
14636	464265,06	4232417,44	Картометрический метод	5,00	–
14637	464240,92	4232448,11	Картометрический метод	5,00	–
14638	464214,82	4232478,12	Картометрический метод	5,00	–
14639	464214,82	4232495,08	Картометрический метод	5,00	–

14640	464219,38	4232499,65	Картометрический метод	5,00	–
14615	464227,87	4232501,61	Картометрический метод	5,00	–
14641	464136,52	4232183,84	Картометрический метод	5,00	–
14642	464172,41	4232179,27	Картометрический метод	5,00	–
14643	464213,52	4232127,06	Картометрический метод	5,00	–
14644	464223,29	4232097,70	Картометрический метод	5,00	–
14645	464215,46	4232074,86	Картометрический метод	5,00	–
14646	464167,19	4232103,59	Картометрический метод	5,00	–
14647	464133,92	4232115,97	Картометрический метод	5,00	–
14648	464122,17	4232110,75	Картометрический метод	5,00	–
14649	464110,42	4232091,83	Картометрический метод	5,00	–
14650	464109,78	4232065,08	Картометрический метод	5,00	–
14651	464121,52	4232043,56	Картометрический метод	5,00	–
14652	464137,83	4232036,37	Картометрический метод	5,00	–
14653	464142,40	4232024,63	Картометрический метод	5,00	–
14654	464130,65	4232005,71	Картометрический метод	5,00	–
14655	464092,16	4232052,69	Картометрический метод	5,00	–
14656	464074,54	4232092,49	Картометрический метод	5,00	–
14657	464083,68	4232095,10	Картометрический метод	5,00	–
14658	464101,29	4232129,03	Картометрический метод	5,00	–
14659	464083,68	4232149,26	Картометрический метод	5,00	–
14660	464089,54	4232162,30	Картометрический метод	5,00	–
14641	464136,52	4232183,84	Картометрический метод	5,00	–
14661	463709,15	4232386,12	Картометрический метод	5,00	–
14662	463728,72	4232378,29	Картометрический метод	5,00	–
14663	463726,12	4232363,93	Картометрический метод	5,00	–
14664	463714,37	4232350,87	Картометрический метод	5,00	–
14665	463705,24	4232333,91	Картометрический метод	5,00	–
14666	463702,62	4232315,65	Картометрический метод	5,00	–
14667	463711,76	4232299,99	Картометрический метод	5,00	–
14668	463692,19	4232283,02	Картометрический метод	5,00	–
14669	463658,26	4232319,56	Картометрический метод	5,00	–
14670	463645,21	4232332,61	Картометрический метод	5,00	–
14671	463649,12	4232357,41	Картометрический метод	5,00	–



14672	463679,14	4232376,98	Картометрический метод	5,00	–
14661	463709,15	4232386,12	Картометрический метод	5,00	–
14673	461425,31	4228487,76	Картометрический метод	5,00	–
14674	461257,63	4228456,69	Картометрический метод	5,00	–
14675	461080,56	4228421,99	Картометрический метод	5,00	–
14676	461057,43	4228415,48	Картометрический метод	5,00	–
14677	461017,68	4228390,91	Картометрический метод	5,00	–
14678	460979,37	4228343,94	Картометрический метод	5,00	–
14679	460965,64	4228314,31	Картометрический метод	5,00	–
14680	460959,86	4228291,18	Картометрический метод	5,00	–
14681	460979,37	4228280,34	Картометрический метод	5,00	–
14682	460996,72	4228275,28	Картометрический метод	5,00	–
14683	461009,01	4228289,01	Картометрический метод	5,00	–
14684	461081,29	4228258,65	Картометрический метод	5,00	–
14685	461152,11	4228239,14	Картометрический метод	5,00	–
14686	461189,69	4228231,91	Картометрический метод	5,00	–
14687	461235,95	4228213,84	Картометрический метод	5,00	–
14688	461264,87	4228217,45	Картометрический метод	5,00	–
14689	461283,65	4228236,97	Картометрический метод	5,00	–
14690	461303,17	4228262,27	Картометрический метод	5,00	–
14691	461371,83	4228236,25	Картометрический метод	5,00	–
14692	461441,21	4228216,01	Картометрический метод	5,00	–
14693	461455,67	4228204,45	Картометрический метод	5,00	–
14694	461451,33	4228187,10	Картометрический метод	5,00	–
14695	461446,99	4228158,91	Картометрический метод	5,00	–
14696	461465,79	4228150,24	Картометрический метод	5,00	–
14697	461496,87	4228143,01	Картометрический метод	5,00	–
14698	461514,93	4228158,91	Картометрический метод	5,00	–
14699	461521,44	4228168,30	Картометрический метод	5,00	–
14700	461533,73	4228176,26	Картометрический метод	5,00	–
14701	461545,29	4228170,48	Картометрический метод	5,00	–
14702	461556,13	4228163,24	Картометрический метод	5,00	–
14703	461551,07	4228139,39	Картометрический метод	5,00	–
14704	461551,79	4228104,71	Картометрический метод	5,00	–
14705	461548,91	4228080,86	Картометрический метод	5,00	–

14706	461543,13	4228059,17	Картометрический метод	5,00	–
14707	461541,67	4228046,16	Картометрический метод	5,00	–
14708	461547,46	4228038,94	Картометрический метод	5,00	–
14709	461578,54	4228018,70	Картометрический метод	5,00	–
14710	461617,57	4227976,79	Картометрический метод	5,00	–
14711	461657,32	4227957,99	Картометрический метод	5,00	–
14712	461675,39	4227963,05	Картометрический метод	5,00	–
14713	461672,49	4227984,74	Картометрический метод	5,00	–
14714	461639,25	4228012,92	Картометрический метод	5,00	–
14715	461619,01	4228030,26	Картометрический метод	5,00	–
14716	461621,18	4228043,26	Картометрический метод	5,00	–
14717	461681,17	4228059,89	Картометрический метод	5,00	–
14718	461787,41	4228092,41	Картометрический метод	5,00	–
14719	461813,43	4228105,42	Картометрический метод	5,00	–
14720	461819,21	4228119,16	Картометрический метод	5,00	–
14721	461811,27	4228144,45	Картометрический метод	5,00	–
14722	461822,83	4228149,51	Картометрический метод	5,00	–
14723	461843,07	4228145,18	Картометрический метод	5,00	–
14724	461855,35	4228149,51	Картометрический метод	5,00	–
14725	461865,47	4228157,47	Картометрический метод	5,00	–
14726	461858,97	4228168,30	Картометрический метод	5,00	–
14727	461826,45	4228181,31	Картометрический метод	5,00	–
14728	461807,65	4228187,10	Картометрический метод	5,00	–
14729	461796,81	4228211,67	Картометрический метод	5,00	–
14730	461788,13	4228239,86	Картометрический метод	5,00	–
14731	461755,61	4228265,16	Картометрический метод	5,00	–
14732	461713,69	4228274,55	Картометрический метод	5,00	–
14733	461697,07	4228280,34	Картометрический метод	5,00	–
14734	461685,51	4228288,28	Картометрический метод	5,00	–
14735	461677,55	4228314,31	Картометрический метод	5,00	–
14736	461746,94	4228289,01	Картометрический метод	5,00	–
14737	461798,98	4228265,16	Картометрический метод	5,00	–
14738	461848,13	4228241,31	Картометрический метод	5,00	–
14739	461894,38	4228205,88	Картометрический метод	5,00	–
14740	461874,87	4228198,66	Картометрический метод	5,00	–

14741	461869,81	4228187,10	Картометрический метод	5,00	–
14742	461871,97	4228158,18	Картометрический метод	5,00	–
14743	461884,27	4228110,48	Картометрический метод	5,00	–
14744	461897,27	4228111,93	Картометрический метод	5,00	–
14745	461913,17	4228128,56	Картометрический метод	5,00	–
14746	461923,29	4228137,95	Картометрический метод	5,00	–
14747	461918,95	4228150,96	Картометрический метод	5,00	–
14748	461907,39	4228165,42	Картометрический метод	5,00	–
14749	461926,91	4228157,47	Картометрический метод	5,00	–
14750	461942,81	4228144,45	Картометрический метод	5,00	–
14751	461947,15	4228134,34	Картометрический метод	5,00	–
14752	461929,07	4228115,54	Картометрический метод	5,00	–
14753	461895,83	4228096,03	Картометрический метод	5,00	–
14754	461866,91	4228064,95	Картометрический метод	5,00	–
14755	461846,68	4228054,11	Картометрический метод	5,00	–
14756	461811,99	4228047,61	Картометрический метод	5,00	–
14757	461801,15	4228043,26	Картометрический метод	5,00	–
14758	461793,19	4228035,32	Картометрический метод	5,00	–
14759	461792,47	4228024,47	Картометрический метод	5,00	–
14760	461799,70	4228018,70	Картометрический метод	5,00	–
14761	461828,61	4228017,98	Картометрический метод	5,00	–
14762	461866,19	4228034,59	Картометрический метод	5,00	–
14763	461914,62	4228050,50	Картометрический метод	5,00	–
14764	461928,35	4228048,34	Картометрический метод	5,00	–
14765	461928,35	4228037,49	Картометрический метод	5,00	–
14766	461923,29	4228022,31	Картометрический метод	5,00	–
14767	461929,79	4228016,53	Картометрический метод	5,00	–
14768	461948,59	4228000,62	Картометрический метод	5,00	–
14769	461975,33	4227931,97	Картометрический метод	5,00	–
14770	461994,12	4227884,26	Картометрический метод	5,00	–
14771	461994,12	4227873,42	Картометрический метод	5,00	–
14772	461986,17	4227870,53	Картометрический метод	5,00	–
14773	461968,83	4227874,14	Картометрический метод	5,00	–
14774	461930,52	4227895,82	Картометрический метод	5,00	–
14775	461908,11	4227900,17	Картометрический метод	5,00	–

14776	461886,43	4227896,55	Картометрический метод	5,00	–
14777	461840,90	4227830,78	Картометрический метод	5,00	–
14778	461790,41	4227756,38	Картометрический метод	5,00	–
14779	461968,16	4227810,28	Картометрический метод	5,00	–
14780	462030,97	4227826,80	Картометрический метод	5,00	–
14781	462078,75	4227832,38	Картометрический метод	5,00	–
14782	462071,70	4227911,04	Картометрический метод	5,00	–
14783	462059,36	4227927,04	Картометрический метод	5,00	–
14784	462057,03	4227971,08	Картометрический метод	5,00	–
14785	462066,70	4227974,41	Картометрический метод	5,00	–
14786	462075,04	4227970,41	Картометрический метод	5,00	–
14787	462081,37	4227898,03	Картометрический метод	5,00	–
14788	462090,05	4227847,33	Картометрический метод	5,00	–
14789	462148,40	4227860,68	Картометрический метод	5,00	–
14790	462173,42	4227863,35	Картометрический метод	5,00	–
14791	462179,09	4227843,32	Картометрический метод	5,00	–
14792	462178,64	4227822,01	Картометрический метод	5,00	–
14793	462194,92	4227819,16	Картометрический метод	5,00	–
14794	462222,06	4227815,91	Картометрический метод	5,00	–
14795	462276,66	4227819,19	Картометрический метод	5,00	–
14796	462383,20	4227834,56	Картометрический метод	5,00	–
14797	462621,75	4227868,64	Картометрический метод	5,00	–
14798	462662,09	4227877,25	Картометрический метод	5,00	–
14799	462658,32	4227891,49	Картометрический метод	5,00	–
14800	462656,88	4227909,56	Картометрический метод	5,00	–
14801	462678,56	4227926,91	Картометрический метод	5,00	–
14802	462704,58	4227933,42	Картометрический метод	5,00	–
14803	462755,17	4227924,74	Картометрический метод	5,00	–
14804	462785,52	4227916,79	Картометрический метод	5,00	–
14805	462809,38	4227921,12	Картометрический метод	5,00	–
14806	462899,72	4227955,82	Картометрический метод	5,00	–
14807	463071,02	4228016,53	Картометрический метод	5,00	–
14808	463078,24	4228025,20	Картометрический метод	5,00	–
14809	463104,98	4228037,49	Картометрический метод	5,00	–
14810	463121,61	4228051,95	Картометрический метод	5,00	–

14811	463136,77	4228072,89	Картометрический метод	5,00	–
14812	463146,17	4228093,85	Картометрический метод	5,00	–
14813	463158,27	4228110,93	Картометрический метод	5,00	–
14814	463158,24	4228111,26	Картометрический метод	5,00	–
14815	463157,72	4228111,43	Картометрический метод	5,00	–
14816	463037,04	4228148,06	Картометрический метод	5,00	–
14817	462992,24	4228157,47	Картометрический метод	5,00	–
14818	462965,50	4228156,02	Картометрический метод	5,00	–
14819	462926,46	4228146,63	Картометрический метод	5,00	–
14820	462880,93	4228127,83	Картометрический метод	5,00	–
14821	462845,52	4228124,95	Картометрический метод	5,00	–
14822	462797,82	4228138,67	Картометрический метод	5,00	–
14823	462711,08	4228175,54	Картометрический метод	5,00	–
14824	462641,70	4228203,00	Картометрический метод	5,00	–
14825	462596,89	4228213,84	Картометрический метод	5,00	–
14826	462496,42	4228226,85	Картометрический метод	5,00	–
14827	462458,84	4228228,30	Картометрический метод	5,00	–
14828	462442,22	4228223,96	Картометрический метод	5,00	–
14829	462433,54	4228218,18	Картометрический метод	5,00	–
14830	462424,87	4228209,51	Картометрический метод	5,00	–
14831	462412,58	4228207,33	Картометрический метод	5,00	–
14832	462371,39	4228201,55	Картометрический метод	5,00	–
14833	462294,06	4228193,60	Картометрический метод	5,00	–
14834	462213,10	4228172,64	Картометрический метод	5,00	–
14835	462161,79	4228168,30	Картометрический метод	5,00	–
14836	462106,87	4228169,75	Картометрический метод	5,00	–
14837	462013,63	4228174,09	Картометрический метод	5,00	–
14838	462020,14	4228195,05	Картометрический метод	5,00	–
14839	462034,59	4228221,07	Картометрический метод	5,00	–
14840	462027,37	4228230,46	Картометрический метод	5,00	–
14841	462023,75	4228257,21	Картометрический метод	5,00	–
14842	462013,63	4228264,43	Картометрический метод	5,00	–
14843	462005,69	4228254,31	Картометрический метод	5,00	–
14844	461999,18	4228233,36	Картометрический метод	5,00	–
14845	461978,95	4228231,19	Картометрический метод	5,00	–

14846	461965,93	4228235,52	Картометрический метод	5,00	–
14847	461964,49	4228257,21	Картометрический метод	5,00	–
14848	461958,71	4228267,33	Картометрический метод	5,00	–
14849	461944,97	4228272,39	Картометрический метод	5,00	–
14850	461907,39	4228282,50	Картометрический метод	5,00	–
14851	461889,32	4228310,68	Картометрический метод	5,00	–
14852	461850,29	4228338,16	Картометрический метод	5,00	–
14853	461754,17	4228370,68	Картометрический метод	5,00	–
14854	461692,01	4228377,19	Картометрический метод	5,00	–
14855	461649,37	4228377,90	Картометрический метод	5,00	–
14856	461636,36	4228394,53	Картометрический метод	5,00	–
14857	461636,36	4228406,10	Картометрический метод	5,00	–
14858	461647,20	4228411,87	Картометрический метод	5,00	–
14859	461680,45	4228406,10	Картометрический метод	5,00	–
14860	461698,51	4228408,99	Картометрический метод	5,00	–
14861	461688,39	4228419,83	Картометрический метод	5,00	–
14862	461634,91	4228438,62	Картометрический метод	5,00	–
14863	461572,75	4228461,75	Картометрический метод	5,00	–
14864	461476,63	4228484,88	Картометрический метод	5,00	–
14673	461425,31	4228487,76	Картометрический метод	5,00	–
14865	464814,27	4222391,07	Картометрический метод	5,00	–
14866	464803,54	4222384,15	Картометрический метод	5,00	–
14867	464792,46	4222357,80	Картометрический метод	5,00	–
14868	464790,15	4222342,71	Картометрический метод	5,00	–
14869	464790,44	4222335,21	Картометрический метод	5,00	–
14870	464801,66	4222327,05	Картометрический метод	5,00	–
14871	464807,71	4222320,78	Картометрический метод	5,00	–
14872	464804,58	4222313,86	Картометрический метод	5,00	–
14873	464778,10	4222298,94	Картометрический метод	5,00	–
14874	464780,76	4222282,27	Картометрический метод	5,00	–
14875	464772,61	4222271,89	Картометрический метод	5,00	–
14876	464793,38	4222241,47	Картометрический метод	5,00	–
14877	464748,14	4222197,70	Картометрический метод	5,00	–
14878	464726,63	4222217,74	Картометрический метод	5,00	–
14879	464688,81	4222193,25	Картометрический метод	5,00	–

14880	464668,04	4222167,30	Картометрический метод	5,00	–
14881	464681,39	4222159,13	Картометрический метод	5,00	–
14882	464679,17	4222130,95	Картометрический метод	5,00	–
14883	464699,92	4222110,18	Картометрический метод	5,00	–
14884	464722,18	4222114,63	Картометрический метод	5,00	–
14885	464760,75	4222126,49	Картометрический метод	5,00	–
14886	464797,08	4222130,21	Картометрический метод	5,00	–
14887	464818,60	4222120,56	Картометрический метод	5,00	–
14888	464818,60	4222112,41	Картометрический метод	5,00	–
14889	464824,52	4222095,34	Картометрический метод	5,00	–
14890	464814,14	4222085,70	Картометрический метод	5,00	–
14891	464778,54	4222074,57	Картометрический метод	5,00	–
14892	464745,91	4222058,99	Картометрический метод	5,00	–
14893	464735,52	4222056,77	Картометрический метод	5,00	–
14894	464728,10	4222067,15	Картометрический метод	5,00	–
14895	464719,20	4222068,64	Картометрический метод	5,00	–
14896	464713,28	4222057,51	Картометрический метод	5,00	–
14897	464718,46	4222040,45	Картометрический метод	5,00	–
14898	464745,16	4222021,17	Картометрический метод	5,00	–
14899	464767,42	4222012,27	Картометрический метод	5,00	–
14900	464797,82	4222021,90	Картометрический метод	5,00	–
14901	464817,11	4222015,23	Картометрический метод	5,00	–
14902	464838,62	4221987,05	Картометрический метод	5,00	–
14903	464849,00	4221950,69	Картометрический метод	5,00	–
14904	464832,68	4221927,71	Картометрический метод	5,00	–
14905	464767,42	4221862,43	Картометрический метод	5,00	–
14906	464771,86	4221845,38	Картометрический метод	5,00	–
14907	464788,18	4221821,63	Картометрический метод	5,00	–
14908	464805,98	4221812,73	Картометрический метод	5,00	–
14909	464856,42	4221863,17	Картометрический метод	5,00	–
14910	464865,32	4221859,45	Картометрический метод	5,00	–
14911	464899,44	4221817,18	Картометрический метод	5,00	–
14912	464860,87	4221776,38	Картометрический метод	5,00	–
14913	464806,72	4221731,12	Картометрический метод	5,00	–
14914	464806,72	4221714,82	Картометрический метод	5,00	–

14915	464823,78	4221696,28	Картометрический метод	5,00	–
14916	464837,14	4221692,56	Картометрический метод	5,00	–
14917	464943,94	4221770,44	Картометрический метод	5,00	–
14918	464980,28	4221734,10	Картометрический метод	5,00	–
14919	464964,71	4221711,11	Картометрический метод	5,00	–
14920	464877,19	4221636,94	Картометрический метод	5,00	–
14921	464878,67	4221625,81	Картометрический метод	5,00	–
14922	464906,86	4221631,00	Картометрический метод	5,00	–
14923	464927,62	4221619,14	Картометрический метод	5,00	–
14924	465004,76	4221697,76	Картометрический метод	5,00	–
14925	465021,82	4221689,60	Картометрический метод	5,00	–
14926	464980,28	4221642,12	Картометрический метод	5,00	–
14927	464963,96	4221596,14	Картометрический метод	5,00	–
14928	464992,15	4221577,60	Картометрический метод	5,00	–
14929	464946,90	4221511,58	Картометрический метод	5,00	–
14930	464997,34	4221430,72	Картометрический метод	5,00	–
14931	465044,81	4221347,64	Картометрический метод	5,00	–
14932	465060,37	4221312,78	Картометрический метод	5,00	–
14933	465064,09	4221269,75	Картометрический метод	5,00	–
14934	465048,51	4221233,40	Картометрический метод	5,00	–
14935	465047,03	4221203,73	Картометрический метод	5,00	–
14936	465028,49	4221180,74	Картометрический метод	5,00	–
14937	464998,82	4221132,54	Картометрический метод	5,00	–
14938	465002,54	4221120,67	Картометрический метод	5,00	–
14939	465035,16	4221074,68	Картометрический метод	5,00	–
14940	465086,33	4221011,62	Картометрический метод	5,00	–
14941	465144,19	4221047,23	Картометрический метод	5,00	–
14942	465141,97	4221067,26	Картометрический метод	5,00	–
14943	465126,39	4221093,23	Картометрический метод	5,00	–
14944	465122,68	4221103,61	Картометрический метод	5,00	–
14945	465124,91	4221117,70	Картометрический метод	5,00	–
14946	465145,67	4221137,73	Картометрический метод	5,00	–
14947	465213,17	4221181,48	Картометрический метод	5,00	–
14948	465230,23	4221183,71	Картометрический метод	5,00	–
14949	465245,06	4221178,51	Картометрический метод	5,00	–



14950	465241,35	4221162,19	Картометрический метод	5,00	–
14951	465246,55	4221148,11	Картометрический метод	5,00	–
14952	465268,05	4221125,11	Картометрический метод	5,00	–
14953	465326,65	4221156,26	Картометрический метод	5,00	–
14954	465296,98	4221217,83	Картометрический метод	5,00	–
14955	465319,97	4221231,18	Картометрический метод	5,00	–
14956	465316,27	4221247,50	Картометрический метод	5,00	–
14957	465344,45	4221266,05	Картометрический метод	5,00	–
14958	465367,44	4221260,12	Картометрический метод	5,00	–
14959	465414,17	4221284,59	Картометрический метод	5,00	–
14960	465439,39	4221268,27	Картометрический метод	5,00	–
14961	465540,25	4221332,06	Картометрический метод	5,00	–
14962	465553,44	4221372,16	Картометрический метод	5,00	–
14963	465561,99	4221402,83	Картометрический метод	5,00	–
14964	465573,37	4221421,69	Картометрический метод	5,00	–
14965	465581,56	4221452,83	Картометрический метод	5,00	–
14966	465587,66	4221475,97	Картометрический метод	5,00	–
14967	465586,95	4221483,85	Картометрический метод	5,00	–
14968	465583,71	4221495,03	Картометрический метод	5,00	–
14969	465578,45	4221509,32	Картометрический метод	5,00	–
14970	465574,72	4221520,29	Картометрический метод	5,00	–
14971	465571,02	4221530,46	Картометрический метод	5,00	–
14972	465566,28	4221556,98	Картометрический метод	5,00	–
14973	465557,54	4221575,85	Картометрический метод	5,00	–
14974	465529,86	4221603,38	Картометрический метод	5,00	–
14975	465499,03	4221624,20	Картометрический метод	5,00	–
14976	465485,35	4221628,77	Картометрический метод	5,00	–
14977	465465,80	4221627,02	Картометрический метод	5,00	–
14978	465469,19	4221617,14	Картометрический метод	5,00	–
14979	465449,75	4221611,41	Картометрический метод	5,00	–
14980	465446,73	4221620,73	Картометрический метод	5,00	–
14981	465424,61	4221613,28	Картометрический метод	5,00	–
14982	465406,36	4221612,17	Картометрический метод	5,00	–
14983	465391,18	4221618,98	Картометрический метод	5,00	–
14984	465378,58	4221628,80	Картометрический метод	5,00	–

14985	465372,98	4221641,68	Картометрический метод	5,00	–
14986	465370,77	4221649,60	Картометрический метод	5,00	–
14987	465370,68	4221651,90	Картометрический метод	5,00	–
14988	465437,61	4221688,13	Картометрический метод	5,00	–
14989	465479,87	4221717,08	Картометрический метод	5,00	–
14990	465476,92	4221725,96	Картометрический метод	5,00	–
14991	465497,76	4221733,81	Картометрический метод	5,00	–
14992	465498,46	4221731,53	Картометрический метод	5,00	–
14993	465500,86	4221733,61	Картометрический метод	5,00	–
14994	465498,38	4221748,63	Картометрический метод	5,00	–
14995	465506,46	4221769,56	Картометрический метод	5,00	–
14996	465537,40	4221792,27	Картометрический метод	5,00	–
14997	465546,01	4221799,62	Картометрический метод	5,00	–
14998	465548,38	4221810,51	Картометрический метод	5,00	–
14999	465543,70	4221822,93	Картометрический метод	5,00	–
15000	465542,94	4221832,21	Картометрический метод	5,00	–
15001	465549,65	4221839,47	Картометрический метод	5,00	–
15002	465553,20	4221843,42	Картометрический метод	5,00	–
15003	465529,46	4221887,91	Картометрический метод	5,00	–
15004	465515,87	4221925,70	Картометрический метод	5,00	–
15005	465457,43	4221900,41	Картометрический метод	5,00	–
15006	465426,37	4221891,30	Картометрический метод	5,00	–
15007	465416,54	4221891,91	Картометрический метод	5,00	–
15008	465410,45	4221891,67	Картометрический метод	5,00	–
15009	465404,12	4221897,53	Картометрический метод	5,00	–
15010	465399,97	4221908,97	Картометрический метод	5,00	–
15011	465397,28	4221919,17	Картометрический метод	5,00	–
15012	465403,66	4221934,93	Картометрический метод	5,00	–
15013	465423,78	4221947,42	Картометрический метод	5,00	–
15014	465459,30	4221973,02	Картометрический метод	5,00	–
15015	465486,55	4221992,89	Картометрический метод	5,00	–
15016	465482,43	4222013,73	Картометрический метод	5,00	–
15017	465479,51	4222042,64	Картометрический метод	5,00	–
15018	465446,73	4222041,36	Картометрический метод	5,00	–
15019	465426,65	4222040,58	Картометрический метод	5,00	–

15020	465420,21	4222049,23	Картометрический метод	5,00	–
15021	465416,35	4222065,99	Картометрический метод	5,00	–
15022	465417,52	4222082,34	Картометрический метод	5,00	–
15023	465427,99	4222090,76	Картометрический метод	5,00	–
15024	465474,80	4222091,18	Картометрический метод	5,00	–
15025	465473,03	4222123,83	Картометрический метод	5,00	–
15026	465459,10	4222121,89	Картометрический метод	5,00	–
15027	465441,28	4222121,99	Картометрический метод	5,00	–
15028	465432,64	4222128,36	Картометрический метод	5,00	–
15029	465427,22	4222133,75	Картометрический метод	5,00	–
15030	465428,02	4222138,88	Картометрический метод	5,00	–
15031	465432,13	4222141,44	Картометрический метод	5,00	–
15032	465438,89	4222147,32	Картометрический метод	5,00	–
15033	465468,15	4222153,96	Картометрический метод	5,00	–
15034	465457,42	4222164,84	Картометрический метод	5,00	–
15035	465413,06	4222173,42	Картометрический метод	5,00	–
15036	465391,92	4222176,79	Картометрический метод	5,00	–
15037	465360,00	4222166,64	Картометрический метод	5,00	–
15038	465341,56	4222159,92	Картометрический метод	5,00	–
15039	465329,24	4222162,64	Картометрический метод	5,00	–
15040	465313,58	4222179,34	Картометрический метод	5,00	–
15041	465305,58	4222192,03	Картометрический метод	5,00	–
15042	465296,12	4222195,97	Картометрический метод	5,00	–
15043	465286,22	4222185,77	Картометрический метод	5,00	–
15044	465280,68	4222184,16	Картометрический метод	5,00	–
15045	465261,55	4222182,76	Картометрический метод	5,00	–
15046	465261,43	4222177,89	Картометрический метод	5,00	–
15047	465237,93	4222178,01	Картометрический метод	5,00	–
15048	465237,95	4222187,04	Картометрический метод	5,00	–
15049	465232,68	4222191,19	Картометрический метод	5,00	–
15050	465211,87	4222183,37	Картометрический метод	5,00	–
15051	465167,95	4222134,74	Картометрический метод	5,00	–
15052	465189,98	4222098,28	Картометрический метод	5,00	–
15053	465192,82	4222084,38	Картометрический метод	5,00	–
15054	465217,56	4222073,64	Картометрический метод	5,00	–

15055	465250,14	4222044,00	Картометрический метод	5,00	–
15056	465258,22	4222039,11	Картометрический метод	5,00	–
15057	465271,81	4222039,64	Картометрический метод	5,00	–
15058	465297,52	4222052,75	Картометрический метод	5,00	–
15059	465317,62	4222052,73	Картометрический метод	5,00	–
15060	465336,40	4222038,46	Картометрический метод	5,00	–
15061	465340,63	4222027,42	Картометрический метод	5,00	–
15062	465337,71	4222017,50	Картометрический метод	5,00	–
15063	465327,21	4222009,49	Картометрический метод	5,00	–
15064	465295,30	4222001,84	Картометрический метод	5,00	–
15065	465278,25	4221995,07	Картометрический метод	5,00	–
15066	465274,64	4221990,22	Картометрический метод	5,00	–
15067	465279,21	4221980,60	Картометрический метод	5,00	–
15068	465288,34	4221962,14	Картометрический метод	5,00	–
15069	465294,89	4221950,79	Картометрический метод	5,00	–
15070	465289,59	4221943,08	Картометрический метод	5,00	–
15071	465286,07	4221938,14	Картометрический метод	5,00	–
15072	465276,88	4221932,78	Картометрический метод	5,00	–
15073	465266,34	4221938,77	Картометрический метод	5,00	–
15074	465261,35	4221946,08	Картометрический метод	5,00	–
15075	465262,72	4221959,84	Картометрический метод	5,00	–
15076	465263,64	4221971,99	Картометрический метод	5,00	–
15077	465260,59	4221978,47	Картометрический метод	5,00	–
15078	465254,88	4221981,35	Картометрический метод	5,00	–
15079	465238,45	4221981,81	Картометрический метод	5,00	–
15080	465227,20	4221970,06	Картометрический метод	5,00	–
15081	465224,47	4221957,85	Картометрический метод	5,00	–
15082	465225,83	4221946,10	Картометрический метод	5,00	–
15083	465224,57	4221929,74	Картометрический метод	5,00	–
15084	465217,31	4221900,45	Картометрический метод	5,00	–
15085	465221,50	4221877,70	Картометрический метод	5,00	–
15086	465238,71	4221844,25	Картометрический метод	5,00	–
15087	465251,09	4221837,63	Картометрический метод	5,00	–
15088	465270,82	4221823,99	Картометрический метод	5,00	–
15089	465275,32	4221816,16	Картометрический метод	5,00	–

15090	465273,76	4221807,60	Картометрический метод	5,00	–
15091	465255,88	4221799,39	Картометрический метод	5,00	–
15092	465237,50	4221803,48	Картометрический метод	5,00	–
15093	465218,51	4221810,65	Картометрический метод	5,00	–
15094	465205,66	4221827,45	Картометрический метод	5,00	–
15095	465200,72	4221846,46	Картометрический метод	5,00	–
15096	465191,50	4221854,11	Картометрический метод	5,00	–
15097	465181,57	4221857,33	Картометрический метод	5,00	–
15098	465171,71	4221856,15	Картометрический метод	5,00	–
15099	465167,80	4221838,69	Картометрический метод	5,00	–
15100	465167,91	4221823,18	Картометрический метод	5,00	–
15101	465163,81	4221812,21	Картометрический метод	5,00	–
15102	465159,04	4221803,08	Картометрический метод	5,00	–
15103	465157,55	4221780,09	Картометрический метод	5,00	–
15104	465157,55	4221740,77	Картометрический метод	5,00	–
15105	465170,16	4221709,63	Картометрический метод	5,00	–
15106	465187,95	4221662,88	Картометрический метод	5,00	–
15107	465175,35	4221637,67	Картометрический метод	5,00	–
15108	465180,54	4221590,95	Картометрический метод	5,00	–
15109	465162,74	4221583,53	Картометрический метод	5,00	–
15110	465075,22	4221593,92	Картометрический метод	5,00	–
15111	465063,36	4221616,91	Картометрический метод	5,00	–
15112	465061,13	4221684,41	Картометрический метод	5,00	–
15113	465070,03	4221685,89	Картометрический метод	5,00	–
15114	465093,76	4221692,56	Картометрический метод	5,00	–
15115	465116,76	4221721,50	Картометрический метод	5,00	–
15116	465119,72	4221772,67	Картометрический метод	5,00	–
15117	465139,75	4221804,56	Картометрический метод	5,00	–
15118	465150,38	4221827,38	Картометрический метод	5,00	–
15119	465132,84	4221847,21	Картометрический метод	5,00	–
15120	465054,63	4221910,50	Картометрический метод	5,00	–
15121	464995,23	4222038,37	Картометрический метод	5,00	–
15122	464958,04	4222028,58	Картометрический метод	5,00	–
15123	464944,68	4222035,25	Картометрический метод	5,00	–
15124	464944,68	4222048,61	Картометрический метод	5,00	–

15125	464928,36	4222072,35	Картометрический метод	5,00	–
15126	464917,98	4222100,54	Картометрический метод	5,00	–
15127	464911,30	4222110,92	Картометрический метод	5,00	–
15128	464917,98	4222129,46	Картометрический метод	5,00	–
15129	464946,86	4222142,62	Картометрический метод	5,00	–
15130	464981,36	4222160,17	Картометрический метод	5,00	–
15131	465011,07	4222168,33	Картометрический метод	5,00	–
15132	465027,37	4222165,57	Картометрический метод	5,00	–
15133	465040,67	4222150,48	Картометрический метод	5,00	–
15134	465046,09	4222144,78	Картометрический метод	5,00	–
15135	465053,56	4222145,78	Картометрический метод	5,00	–
15136	465059,71	4222150,02	Картометрический метод	5,00	–
15137	465059,46	4222156,41	Картометрический метод	5,00	–
15138	465052,37	4222176,25	Картометрический метод	5,00	–
15139	465034,88	4222209,19	Картометрический метод	5,00	–
15140	465022,16	4222240,30	Картометрический метод	5,00	–
15141	465012,02	4222292,54	Картометрический метод	5,00	–
15142	464945,99	4222269,15	Картометрический метод	5,00	–
15143	464921,35	4222264,79	Картометрический метод	5,00	–
15144	464911,14	4222275,29	Картометрический метод	5,00	–
15145	464906,05	4222300,50	Картометрический метод	5,00	–
15146	464893,13	4222321,42	Картометрический метод	5,00	–
15147	464888,42	4222339,64	Картометрический метод	5,00	–
15148	464877,90	4222342,63	Картометрический метод	5,00	–
15149	464866,28	4222342,87	Картометрический метод	5,00	–
15150	464844,03	4222336,21	Картометрический метод	5,00	–
15151	464834,15	4222338,02	Картометрический метод	5,00	–
15152	464825,95	4222343,00	Картометрический метод	5,00	–
15153	464822,72	4222351,49	Картометрический метод	5,00	–
15154	464819,42	4222361,76	Картометрический метод	5,00	–
15155	464821,15	4222376,33	Картометрический метод	5,00	–
15156	464818,36	4222388,83	Картометрический метод	5,00	–
14865	464814,27	4222391,07	Картометрический метод	5,00	–
15157	465380,57	4221829,17	Картометрический метод	5,00	–
15158	465387,71	4221828,56	Картометрический метод	5,00	–

15159	465390,78	4221821,67	Картометрический метод	5,00	–
15160	465402,98	4221809,04	Картометрический метод	5,00	–
15161	465419,24	4221822,78	Картометрический метод	5,00	–
15162	465431,80	4221824,07	Картометрический метод	5,00	–
15163	465437,56	4221820,19	Картометрический метод	5,00	–
15164	465444,32	4221816,26	Картометрический метод	5,00	–
15165	465465,40	4221791,16	Картометрический метод	5,00	–
15166	465479,58	4221763,71	Картометрический метод	5,00	–
15167	465424,18	4221732,03	Картометрический метод	5,00	–
15168	465363,19	4221700,33	Картометрический метод	5,00	–
15169	465357,71	4221707,52	Картометрический метод	5,00	–
15170	465350,28	4221718,53	Картометрический метод	5,00	–
15171	465335,20	4221758,58	Картометрический метод	5,00	–
15172	465353,01	4221769,07	Картометрический метод	5,00	–
15173	465373,33	4221789,07	Картометрический метод	5,00	–
15174	465370,16	4221796,05	Картометрический метод	5,00	–
15175	465358,07	4221795,58	Картометрический метод	5,00	–
15176	465338,16	4221790,61	Картометрический метод	5,00	–
15177	465317,06	4221790,08	Картометрический метод	5,00	–
15178	465325,01	4221827,41	Картометрический метод	5,00	–
15179	465351,45	4221821,93	Картометрический метод	5,00	–
15180	465370,36	4221829,17	Картометрический метод	5,00	–
15157	465380,57	4221829,17	Картометрический метод	5,00	–
15181	462386,61	4222049,99	Картометрический метод	5,00	–
15182	462381,84	4222035,69	Картометрический метод	5,00	–
15183	462390,91	4222007,45	Картометрический метод	5,00	–
15184	462405,03	4221993,33	Картометрический метод	5,00	–
15185	462421,16	4221980,22	Картометрический метод	5,00	–
15186	462429,23	4221970,14	Картометрический метод	5,00	–
15187	462424,18	4221956,03	Картометрический метод	5,00	–
15188	462419,14	4221948,97	Картометрический метод	5,00	–
15189	462402,01	4221962,08	Картометрический метод	5,00	–
15190	462379,82	4221971,15	Картометрический метод	5,00	–
15191	462351,59	4221985,26	Картометрический метод	5,00	–
15192	462330,42	4221977,20	Картометрический метод	5,00	–

15193	462305,22	4221981,24	Картометрический метод	5,00	–
15194	462282,03	4221973,16	Картометрический метод	5,00	–
15195	462272,95	4221949,97	Картометрический метод	5,00	–
15196	462264,89	4221940,89	Картометрический метод	5,00	–
15197	462245,73	4221947,95	Картометрический метод	5,00	–
15198	462212,47	4221937,87	Картометрический метод	5,00	–
15199	462220,53	4221913,67	Картометрический метод	5,00	–
15200	462242,71	4221878,37	Картометрический метод	5,00	–
15201	462274,97	4221869,29	Картометрический метод	5,00	–
15202	462375,79	4221867,28	Картометрический метод	5,00	–
15203	462380,83	4221834,00	Картометрический метод	5,00	–
15204	462332,44	4221849,12	Картометрический метод	5,00	–
15205	462255,81	4221862,23	Картометрический метод	5,00	–
15206	462189,27	4221864,26	Картометрический метод	5,00	–
15207	462170,12	4221864,26	Картометрический метод	5,00	–
15208	462163,07	4221855,17	Картометрический метод	5,00	–
15209	462165,08	4221842,07	Картометрический метод	5,00	–
15210	462178,19	4221837,02	Картометрический метод	5,00	–
15211	462203,39	4221837,02	Картометрический метод	5,00	–
15212	462243,72	4221821,90	Картометрический метод	5,00	–
15213	462267,91	4221800,72	Картометрический метод	5,00	–
15214	462261,87	4221784,58	Картометрический метод	5,00	–
15215	462248,76	4221775,51	Картометрический метод	5,00	–
15216	462220,53	4221766,44	Картометрический метод	5,00	–
15217	462209,44	4221739,21	Картометрический метод	5,00	–
15218	462205,41	4221705,92	Картометрический метод	5,00	–
15219	462209,44	4221665,59	Картометрический метод	5,00	–
15220	462204,40	4221634,33	Картометрический метод	5,00	–
15221	462187,26	4221601,05	Картометрический метод	5,00	–
15222	462189,27	4221591,97	Картометрический метод	5,00	–
15223	462204,40	4221583,91	Картометрический метод	5,00	–
15224	462237,67	4221611,13	Картометрический метод	5,00	–
15225	462294,13	4221644,41	Картометрический метод	5,00	–
15226	462336,47	4221666,60	Картометрический метод	5,00	–
15227	462319,33	4221681,73	Картометрический метод	5,00	–



15228	462348,57	4221718,03	Картометрический метод	5,00	–
15229	462361,67	4221723,07	Картометрический метод	5,00	–
15230	462403,01	4221697,86	Картометрический метод	5,00	–
15231	462427,21	4221719,04	Картометрический метод	5,00	–
15232	462445,35	4221733,16	Картометрический метод	5,00	–
15233	462479,63	4221705,92	Картометрический метод	5,00	–
15234	462504,83	4221734,17	Картометрический метод	5,00	–
15235	462475,60	4221761,39	Картометрический метод	5,00	–
15236	462498,79	4221781,56	Картометрический метод	5,00	–
15237	462519,96	4221761,39	Картометрический метод	5,00	–
15238	462536,09	4221756,35	Картометрический метод	5,00	–
15239	462553,23	4221726,10	Картометрический метод	5,00	–
15240	462525,00	4221700,89	Картометрический метод	5,00	–
15241	462513,91	4221681,73	Картометрический метод	5,00	–
15242	462504,83	4221674,67	Картометрический метод	5,00	–
15243	462491,73	4221678,70	Картометрический метод	5,00	–
15244	462458,46	4221663,57	Картометрический метод	5,00	–
15245	462456,45	4221652,48	Картометрический метод	5,00	–
15246	462465,52	4221643,40	Картометрический метод	5,00	–
15247	462473,59	4221624,24	Картометрический метод	5,00	–
15248	462450,39	4221597,02	Картометрический метод	5,00	–
15249	462473,59	4221568,78	Картометрический метод	5,00	–
15250	462461,49	4221554,67	Картометрический метод	5,00	–
15251	462420,15	4221501,21	Картометрический метод	5,00	–
15252	462437,29	4221485,08	Картометрический метод	5,00	–
15253	462456,45	4221473,98	Картометрический метод	5,00	–
15254	462492,74	4221511,30	Картометрический метод	5,00	–
15255	462535,08	4221548,61	Картометрический метод	5,00	–
15256	462553,23	4221545,59	Картометрический метод	5,00	–
15257	462568,19	4221524,90	Картометрический метод	5,00	–
15258	462640,25	4221594,49	Картометрический метод	5,00	–
15259	462660,08	4221622,23	Картометрический метод	5,00	–
15260	462689,32	4221636,35	Картометрический метод	5,00	–
15261	462718,56	4221639,37	Картометрический метод	5,00	–
15262	462748,80	4221638,36	Картометрический метод	5,00	–

15263	462757,89	4221656,51	Картометрический метод	5,00	–
15264	462756,88	4221706,94	Картометрический метод	5,00	–
15265	462729,66	4221766,44	Картометрический метод	5,00	–
15266	462726,63	4221789,63	Картометрический метод	5,00	–
15267	462752,85	4221822,91	Картометрический метод	5,00	–
15268	462760,91	4221828,95	Картометрический метод	5,00	–
15269	462769,99	4221816,85	Картометрический метод	5,00	–
15270	462773,01	4221787,61	Картометрический метод	5,00	–
15271	462784,10	4221767,44	Картометрический метод	5,00	–
15272	462803,25	4221765,43	Картометрический метод	5,00	–
15273	462818,37	4221775,51	Картометрический метод	5,00	–
15274	462837,52	4221771,48	Картометрический метод	5,00	–
15275	462862,73	4221758,36	Картометрический метод	5,00	–
15276	462846,60	4221714,00	Картометрический метод	5,00	–
15277	462830,47	4221654,50	Картометрический метод	5,00	–
15278	462817,36	4221634,33	Картометрический метод	5,00	–
15279	462812,32	4221606,09	Картометрический метод	5,00	–
15280	462812,32	4221596,01	Картометрический метод	5,00	–
15281	462806,28	4221568,78	Картометрический метод	5,00	–
15282	462794,18	4221573,82	Картометрический метод	5,00	–
15283	462741,75	4221604,08	Картометрический метод	5,00	–
15284	462709,49	4221617,18	Картометрический метод	5,00	–
15285	462686,30	4221616,18	Картометрический метод	5,00	–
15286	462676,22	4221612,14	Картометрический метод	5,00	–
15287	462654,07	4221577,00	Картометрический метод	5,00	–
15288	462708,91	4221507,58	Картометрический метод	5,00	–
15289	462706,83	4221458,86	Картометрический метод	5,00	–
15290	462638,10	4221393,49	Картометрический метод	5,00	–
15291	462652,02	4221378,20	Картометрический метод	5,00	–
15292	462656,06	4221365,09	Картометрический метод	5,00	–
15293	462667,14	4221359,04	Картометрический метод	5,00	–
15294	462689,32	4221357,01	Картометрический метод	5,00	–
15295	462714,53	4221362,06	Картометрический метод	5,00	–
15296	462760,90	4221310,63	Картометрический метод	5,00	–
15297	462819,38	4221258,18	Картометрический метод	5,00	–

15298	462840,55	4221251,12	Картометрический метод	5,00	–
15299	462880,88	4221248,11	Картометрический метод	5,00	–
15300	462892,98	4221189,62	Картометрический метод	5,00	–
15301	462900,04	4221137,18	Картометрический метод	5,00	–
15302	462903,06	4221105,91	Картометрический метод	5,00	–
15303	462892,98	4221086,75	Картометрический метод	5,00	–
15304	462890,96	4221061,54	Картометрический метод	5,00	–
15305	462898,02	4221004,07	Картометрический метод	5,00	–
15306	462931,28	4221016,17	Картометрический метод	5,00	–
15307	462933,30	4221025,24	Картометрический метод	5,00	–
15308	462926,24	4221073,64	Картометрический метод	5,00	–
15309	462922,22	4221100,87	Картометрический метод	5,00	–
15310	462939,36	4221094,83	Картометрический метод	5,00	–
15311	462957,50	4221086,75	Картометрический метод	5,00	–
15312	462964,56	4221115,00	Картометрический метод	5,00	–
15313	462953,46	4221132,13	Картометрический метод	5,00	–
15314	463011,94	4221189,62	Картометрический метод	5,00	–
15315	463052,27	4221231,97	Картометрический метод	5,00	–
15316	463064,36	4221238,02	Картометрический метод	5,00	–
15317	463071,42	4221203,73	Картометрический метод	5,00	–
15318	463081,50	4221175,50	Картометрический метод	5,00	–
15319	463054,28	4221186,59	Картометрический метод	5,00	–
15320	463044,20	4221179,53	Картометрический метод	5,00	–
15321	463007,91	4221146,25	Картометрический метод	5,00	–
15322	462975,64	4221117,01	Картометрический метод	5,00	–
15323	462995,81	4221088,78	Картометрический метод	5,00	–
15324	463005,89	4221077,68	Картометрический метод	5,00	–
15325	463049,24	4221074,65	Картометрический метод	5,00	–
15326	463078,48	4221077,68	Картометрический метод	5,00	–
15327	463088,56	4221110,96	Картометрический метод	5,00	–
15328	463090,58	4221157,35	Картометрический метод	5,00	–
15329	463100,70	4221149,04	Картометрический метод	5,00	–
15330	463122,24	4221141,06	Картометрический метод	5,00	–
15331	463145,12	4221133,44	Картометрический метод	5,00	–
15332	463148,04	4221142,21	Картометрический метод	5,00	–

15333	463152,08	4221154,31	Картометрический метод	5,00	–
15334	463152,08	4221167,44	Картометрический метод	5,00	–
15335	463155,84	4221171,48	Картометрический метод	5,00	–
15336	463192,68	4221211,08	Картометрический метод	5,00	–
15337	463219,66	4221240,00	Картометрический метод	5,00	–
15338	463261,00	4221293,44	Картометрический метод	5,00	–
15339	463261,45	4221296,40	Картометрический метод	5,00	–
15340	463262,98	4221305,58	Картометрический метод	5,00	–
15341	463245,84	4221342,89	Картометрический метод	5,00	–
15342	463235,76	4221348,94	Картометрический метод	5,00	–
15343	463207,53	4221353,98	Картометрический метод	5,00	–
15344	463202,48	4221358,02	Картометрический метод	5,00	–
15345	463215,60	4221369,11	Картометрический метод	5,00	–
15346	463231,72	4221371,13	Картометрический метод	5,00	–
15347	463251,89	4221391,30	Картометрический метод	5,00	–
15348	463258,94	4221420,54	Картометрический метод	5,00	–
15349	463253,90	4221431,63	Картометрический метод	5,00	–
15350	463229,71	4221438,69	Картометрический метод	5,00	–
15351	463228,70	4221447,76	Картометрический метод	5,00	–
15352	463251,89	4221477,02	Картометрический метод	5,00	–
15353	463262,98	4221477,02	Картометрический метод	5,00	–
15354	463289,19	4221461,88	Картометрический метод	5,00	–
15355	463300,28	4221444,74	Картометрический метод	5,00	–
15356	463313,38	4221443,74	Картометрический метод	5,00	–
15357	463329,52	4221455,83	Картометрический метод	5,00	–
15358	463308,34	4221477,02	Картометрический метод	5,00	–
15359	463305,32	4221489,11	Картометрический метод	5,00	–
15360	463310,88	4221500,65	Картометрический метод	5,00	–
15361	463318,43	4221516,29	Картометрический метод	5,00	–
15362	463334,99	4221537,88	Картометрический метод	5,00	–
15363	463338,59	4221542,56	Картометрический метод	5,00	–
15364	463346,66	4221543,57	Картометрический метод	5,00	–
15365	463365,81	4221544,58	Картометрический метод	5,00	–
15366	463381,38	4221554,09	Картометрический метод	5,00	–
15367	463367,94	4221570,21	Картометрический метод	5,00	–

15368	463361,26	4221589,60	Картометрический метод	5,00	–
15369	463356,90	4221616,95	Картометрический метод	5,00	–
15370	463350,34	4221651,13	Картометрический метод	5,00	–
15371	463339,27	4221681,28	Картометрический метод	5,00	–
15372	463320,02	4221700,54	Картометрический метод	5,00	–
15373	463277,99	4221731,42	Картометрический метод	5,00	–
15374	463237,59	4221753,78	Картометрический метод	5,00	–
15375	463162,44	4221790,93	Картометрический метод	5,00	–
15376	463133,88	4221812,75	Картометрический метод	5,00	–
15377	463133,73	4221812,86	Картометрический метод	5,00	–
15378	463115,14	4221822,81	Картометрический метод	5,00	–
15379	463075,66	4221834,83	Картометрический метод	5,00	–
15380	463032,53	4221845,18	Картометрический метод	5,00	–
15381	462990,76	4221858,22	Картометрический метод	5,00	–
15382	462938,79	4221872,28	Картометрический метод	5,00	–
15383	462887,90	4221872,76	Картометрический метод	5,00	–
15384	462845,08	4221867,63	Картометрический метод	5,00	–
15385	462759,15	4221831,93	Картометрический метод	5,00	–
15386	462728,07	4221816,86	Картометрический метод	5,00	–
15387	462726,69	4221816,57	Картометрический метод	5,00	–
15388	462704,97	4221817,04	Картометрический метод	5,00	–
15389	462680,30	4221832,14	Картометрический метод	5,00	–
15390	462639,63	4221859,58	Картометрический метод	5,00	–
15391	462607,96	4221896,83	Картометрический метод	5,00	–
15392	462569,50	4221933,42	Картометрический метод	5,00	–
15393	462527,41	4221964,30	Картометрический метод	5,00	–
15394	462444,93	4222002,72	Картометрический метод	5,00	–
15395	462421,71	4222006,90	Картометрический метод	5,00	–
15396	462401,41	4222023,62	Картометрический метод	5,00	–
15181	462386,61	4222049,99	Картометрический метод	5,00	–
15397	462987,12	4221660,00	Картометрический метод	5,00	–
15398	463005,52	4221650,20	Картометрический метод	5,00	–
15399	463029,06	4221653,79	Картометрический метод	5,00	–
15400	463074,96	4221634,96	Картометрический метод	5,00	–
15401	463100,90	4221632,47	Картометрический метод	5,00	–

15402	463093,65	4221610,49	Картометрический метод	5,00	–
15403	463092,22	4221554,79	Картометрический метод	5,00	–
15404	463152,52	4221499,12	Картометрический метод	5,00	–
15405	463186,48	4221475,13	Картометрический метод	5,00	–
15406	463145,77	4221441,33	Картометрический метод	5,00	–
15407	463087,89	4221432,26	Картометрический метод	5,00	–
15408	463088,05	4221418,23	Картометрический метод	5,00	–
15409	463113,79	4221364,48	Картометрический метод	5,00	–
15410	463112,28	4221350,86	Картометрический метод	5,00	–
15411	463096,38	4221328,90	Картометрический метод	5,00	–
15412	463048,69	4221307,71	Картометрический метод	5,00	–
15413	463034,31	4221302,41	Картометрический метод	5,00	–
15414	463001,46	4221263,54	Картометрический метод	5,00	–
15415	462997,14	4221245,39	Картометрический метод	5,00	–
15416	462998,86	4221217,71	Картометрический метод	5,00	–
15417	462988,49	4221210,80	Картометрический метод	5,00	–
15418	462979,84	4221196,09	Картометрический метод	5,00	–
15419	462977,26	4221178,81	Картометрический метод	5,00	–
15420	462962,56	4221170,16	Картометрический метод	5,00	–
15421	462951,32	4221220,31	Картометрический метод	5,00	–
15422	462940,08	4221247,12	Картометрический метод	5,00	–
15423	462919,33	4221247,12	Картометрический метод	5,00	–
15424	462903,77	4221256,62	Картометрический метод	5,00	–
15425	462906,36	4221271,32	Картометрический метод	5,00	–
15426	462914,14	4221296,40	Картометрический метод	5,00	–
15427	462928,84	4221300,72	Картометрический метод	5,00	–
15428	462939,22	4221291,21	Картометрический метод	5,00	–
15429	462947,00	4221286,02	Картометрический метод	5,00	–
15430	462953,91	4221291,21	Картометрический метод	5,00	–
15431	462954,78	4221314,56	Картометрический метод	5,00	–
15432	462959,96	4221325,80	Картометрический метод	5,00	–
15433	462981,58	4221322,34	Картометрический метод	5,00	–
15434	462987,62	4221333,58	Картометрический метод	5,00	–
15435	462980,71	4221348,29	Картометрический метод	5,00	–
15436	463001,17	4221368,27	Картометрический метод	5,00	–

15437	463010,85	4221372,05	Картометрический метод	5,00	–
15438	463019,93	4221363,73	Картометрический метод	5,00	–
15439	463023,72	4221351,61	Картометрический метод	5,00	–
15440	463034,31	4221350,86	Картометрический метод	5,00	–
15441	463037,34	4221362,21	Картометрический метод	5,00	–
15442	463037,34	4221375,84	Картометрический метод	5,00	–
15443	463032,04	4221388,71	Картометрический метод	5,00	–
15444	463035,07	4221401,57	Картометрический метод	5,00	–
15445	463050,96	4221415,96	Картометрический метод	5,00	–
15446	463038,10	4221419,74	Картометрический метод	5,00	–
15447	463038,10	4221436,40	Картометрический метод	5,00	–
15448	463044,15	4221455,32	Картометрический метод	5,00	–
15449	463056,60	4221525,17	Картометрический метод	5,00	–
15450	462994,24	4221587,76	Картометрический метод	5,00	–
15451	462954,47	4221606,53	Картометрический метод	5,00	–
15452	462916,73	4221617,47	Картометрический метод	5,00	–
15453	462922,77	4221642,16	Картометрический метод	5,00	–
15454	462940,58	4221638,86	Картометрический метод	5,00	–
15455	462957,30	4221659,70	Картометрический метод	5,00	–
15397	462987,12	4221660,00	Картометрический метод	5,00	–
15456	463044,13	4221811,22	Картометрический метод	5,00	–
15457	463080,07	4221804,67	Картометрический метод	5,00	–
15458	463107,37	4221801,90	Картометрический метод	5,00	–
15459	463124,26	4221786,98	Картометрический метод	5,00	–
15460	463143,67	4221764,46	Картометрический метод	5,00	–
15461	463116,20	4221737,70	Картометрический метод	5,00	–
15462	463052,28	4221773,60	Картометрический метод	5,00	–
15456	463044,13	4221811,22	Картометрический метод	5,00	–
15463	462798,77	4219155,66	Картометрический метод	5,00	–
15464	462695,54	4218959,41	Картометрический метод	5,00	–
15465	462667,35	4218959,41	Картометрический метод	5,00	–
15466	462649,55	4218968,31	Картометрический метод	5,00	–
15467	462708,89	4219090,00	Картометрический метод	5,00	–
15468	462695,54	4219095,94	Картометрический метод	5,00	–

15469	462656,97	4219067,74	Картометрический метод	5,00	–
15470	462634,71	4219069,25	Картометрический метод	5,00	–
15471	462584,27	4218997,99	Картометрический метод	5,00	–
15472	462559,05	4219009,86	Картометрический метод	5,00	–
15473	462563,49	4219052,91	Картометрический метод	5,00	–
15474	462553,11	4219085,55	Картометрический метод	5,00	–
15475	462516,01	4219101,87	Картометрический метод	5,00	–
15476	462526,59	4219137,58	Картометрический метод	5,00	–
15477	462481,27	4219108,98	Картометрический метод	5,00	–
15478	462432,41	4219092,91	Картометрический метод	5,00	–
15479	462432,58	4219092,75	Картометрический метод	5,00	–
15480	462441,75	4219075,33	Картометрический метод	5,00	–
15481	462358,29	4218943,21	Картометрический метод	5,00	–
15482	462261,06	4218781,74	Картометрический метод	5,00	–
15483	462200,53	4218698,25	Картометрический метод	5,00	–
15484	462182,18	4218664,30	Картометрический метод	5,00	–
15485	462139,99	4218632,20	Картометрический метод	5,00	–
15486	462066,62	4218542,28	Картометрический метод	5,00	–
15487	462015,25	4218463,38	Картометрический метод	5,00	–
15488	461987,73	4218453,30	Картометрический метод	5,00	–
15489	461953,80	4218479,89	Картометрический метод	5,00	–
15490	461953,80	4218502,83	Картометрический метод	5,00	–
15491	461968,47	4218542,28	Картометрический метод	5,00	–
15492	462028,11	4218691,85	Картометрический метод	5,00	–
15493	462065,70	4218775,32	Картометрический метод	5,00	–
15494	462069,36	4218801,92	Картометрический метод	5,00	–
15495	462046,44	4218845,05	Картометрический метод	5,00	–
15496	462046,44	4218858,79	Картометрический метод	5,00	–
15497	462026,26	4218824,86	Картометрический метод	5,00	–
15498	462001,49	4218789,08	Картометрический метод	5,00	–
15499	461976,72	4218748,73	Картометрический метод	5,00	–
15500	461953,80	4218690,00	Картометрический метод	5,00	–
15501	461930,86	4218628,53	Картометрический метод	5,00	–
15502	461923,52	4218587,24	Картометрический метод	5,00	–
15503	461926,28	4218530,35	Картометрический метод	5,00	–



15504	461914,35	4218476,22	Картометрический метод	5,00	–
15505	461895,99	4218383,56	Картометрический метод	5,00	–
15506	461864,81	4218313,83	Картометрический метод	5,00	–
15507	461815,28	4218218,42	Картометрический метод	5,00	–
15508	461795,10	4218169,79	Картометрический метод	5,00	–
15509	461810,69	4218147,77	Картометрический метод	5,00	–
15510	461877,35	4218154,42	Картометрический метод	5,00	–
15511	461949,69	4218161,00	Картометрический метод	5,00	–
15512	461985,67	4218163,69	Картометрический метод	5,00	–
15513	462003,95	4218177,62	Картометрический метод	5,00	–
15514	462036,81	4218222,37	Картометрический метод	5,00	–
15515	462071,56	4218264,45	Картометрический метод	5,00	–
15516	462081,51	4218291,59	Картометрический метод	5,00	–
15517	462134,17	4218371,19	Картометрический метод	5,00	–
15518	462208,63	4218527,46	Картометрический метод	5,00	–
15519	462249,08	4218618,56	Картометрический метод	5,00	–
15520	462298,95	4218698,98	Картометрический метод	5,00	–
15521	462367,59	4218812,41	Картометрический метод	5,00	–
15522	462372,13	4218809,25	Картометрический метод	5,00	–
15523	462304,08	4218695,87	Картометрический метод	5,00	–
15524	462254,48	4218615,95	Картометрический метод	5,00	–
15525	462214,08	4218524,99	Картометрический метод	5,00	–
15526	462139,49	4218368,42	Картометрический метод	5,00	–
15527	462087,02	4218289,19	Картометрический метод	5,00	–
15528	462077,02	4218261,91	Картометрический метод	5,00	–
15529	462076,57	4218261,37	Картометрический метод	5,00	–
15530	462081,94	4218250,04	Картометрический метод	5,00	–
15531	462083,09	4218218,67	Картометрический метод	5,00	–
15532	462063,58	4218179,26	Картометрический метод	5,00	–
15533	462068,93	4218157,83	Картометрический метод	5,00	–
15534	462045,61	4218153,64	Картометрический метод	5,00	–
15535	462020,36	4218167,40	Картометрический метод	5,00	–
15536	462008,52	4218173,73	Картометрический метод	5,00	–
15537	461988,59	4218158,37	Картометрический метод	5,00	–
15538	461950,21	4218155,00	Картометрический метод	5,00	–

15539	461877,49	4218148,43	Картометрический метод	5,00	–
15540	461876,73	4218134,92	Картометрический метод	5,00	–
15541	461905,17	4218099,14	Картометрический метод	5,00	–
15542	461986,81	4218046,85	Картометрический метод	5,00	–
15543	462017,99	4218056,93	Картометрический метод	5,00	–
15544	462023,51	4218074,37	Картометрический метод	5,00	–
15545	462035,41	4218088,13	Картометрический метод	5,00	–
15546	462049,17	4218080,81	Картометрический метод	5,00	–
15547	462062,01	4218061,52	Картометрический метод	5,00	–
15548	462083,11	4218082,62	Картометрический метод	5,00	–
15549	462154,66	4218041,34	Картометрический метод	5,00	–
15550	462161,99	4218053,25	Картометрический метод	5,00	–
15551	462142,73	4218065,20	Картометрический метод	5,00	–
15552	462147,32	4218085,37	Картометрический метод	5,00	–
15553	462161,99	4218095,47	Картометрический метод	5,00	–
15554	462186,76	4218089,05	Картометрический метод	5,00	–
15555	462244,55	4218059,69	Картометрический метод	5,00	–
15556	462356,45	4218000,05	Картометрический метод	5,00	–
15557	462410,57	4218004,64	Картометрический метод	5,00	–
15558	462461,01	4218025,74	Картометрический метод	5,00	–
15559	462480,29	4218046,85	Картометрический метод	5,00	–
15560	462488,54	4218077,12	Картометрический метод	5,00	–
15561	462505,96	4218125,75	Картометрический метод	5,00	–
15562	462503,21	4218145,94	Картометрический метод	5,00	–
15563	462489,45	4218146,85	Картометрический метод	5,00	–
15564	462465,60	4218135,85	Картометрический метод	5,00	–
15565	462432,58	4218105,56	Картометрический метод	5,00	–
15566	462419,74	4218072,54	Картометрический метод	5,00	–
15567	462385,80	4218064,28	Картометрический метод	5,00	–
15568	462359,20	4218098,23	Картометрический метод	5,00	–
15569	462309,67	4218144,11	Картометрический метод	5,00	–
15570	462303,27	4218157,86	Картометрический метод	5,00	–
15571	462312,42	4218182,63	Картометрический метод	5,00	–
15572	462308,75	4218195,48	Картометрический метод	5,00	–
15573	462289,49	4218203,73	Картометрический метод	5,00	–

15574	462266,56	4218189,06	Картометрический метод	5,00	–
15575	462245,47	4218197,32	Картометрический метод	5,00	–
15576	462220,70	4218256,95	Картометрический метод	5,00	–
15577	462173,92	4218312,00	Картометрический метод	5,00	–
15578	462169,35	4218338,60	Картометрический метод	5,00	–
15579	462176,67	4218343,19	Картометрический метод	5,00	–
15580	462191,35	4218337,68	Картометрический метод	5,00	–
15581	462204,19	4218313,83	Картометрический метод	5,00	–
15582	462242,71	4218284,47	Картометрический метод	5,00	–
15583	462271,15	4218256,03	Картометрический метод	5,00	–
15584	462286,74	4218250,52	Картометрический метод	5,00	–
15585	462368,39	4218303,75	Картометрический метод	5,00	–
15586	462449,09	4218356,96	Картометрический метод	5,00	–
15587	462463,77	4218351,45	Картометрический метод	5,00	–
15588	462473,85	4218334,93	Картометрический метод	5,00	–
15589	462448,17	4218271,62	Картометрический метод	5,00	–
15590	462464,71	4218263,37	Картометрический метод	5,00	–
15591	462471,11	4218270,71	Картометрический метод	5,00	–
15592	462483,97	4218304,67	Картометрический метод	5,00	–
15593	462495,87	4218319,34	Картометрический метод	5,00	–
15594	462511,46	4218319,34	Картометрический метод	5,00	–
15595	462515,13	4218307,43	Картометрический метод	5,00	–
15596	462505,04	4218286,31	Картометрический метод	5,00	–
15597	462505,04	4218270,71	Картометрический метод	5,00	–
15598	462536,23	4218258,78	Картометрический метод	5,00	–
15599	462546,31	4218262,45	Картометрический метод	5,00	–
15600	462568,33	4218294,57	Картометрический метод	5,00	–
15601	462569,25	4218304,66	Картометрический метод	5,00	–
15602	462519,71	4218349,61	Картометрический метод	5,00	–
15603	462504,13	4218359,72	Картометрический метод	5,00	–
15604	462481,19	4218359,72	Картометрический метод	5,00	–
15605	462467,43	4218368,88	Картометрический метод	5,00	–
15606	462451,84	4218397,32	Картометрический метод	5,00	–
15607	462441,75	4218400,07	Картометрический метод	5,00	–
15608	462416,99	4218389,98	Картометрический метод	5,00	–

15609	462403,23	4218387,24	Картометрический метод	5,00	–
15610	462343,61	4218426,68	Картометрический метод	5,00	–
15611	462313,34	4218386,30	Картометрический метод	5,00	–
15612	462315,17	4218368,88	Картометрический метод	5,00	–
15613	462303,25	4218352,37	Картометрический метод	5,00	–
15614	462272,98	4218331,28	Картометрический метод	5,00	–
15615	462240,88	4218346,86	Картометрический метод	5,00	–
15616	462207,85	4218384,48	Картометрический метод	5,00	–
15617	462207,85	4218406,50	Картометрический метод	5,00	–
15618	462184,01	4218386,32	Картометрический метод	5,00	–
15619	462177,59	4218397,32	Картометрический метод	5,00	–
15620	462236,30	4218506,50	Картометрический метод	5,00	–
15621	462308,77	4218639,54	Картометрический метод	5,00	–
15622	462394,05	4218807,42	Картометрический метод	5,00	–
15623	462419,74	4218814,76	Картометрический метод	5,00	–
15624	462461,93	4218800,09	Картометрический метод	5,00	–
15625	462532,56	4218755,12	Картометрический метод	5,00	–
15626	462481,19	4218675,30	Картометрический метод	5,00	–
15627	462488,53	4218641,36	Картометрический метод	5,00	–
15628	462491,29	4218556,98	Картометрический метод	5,00	–
15629	462455,51	4218504,66	Картометрический метод	5,00	–
15630	462530,73	4218420,26	Картометрический метод	5,00	–
15631	462610,53	4218367,96	Картометрический метод	5,00	–
15632	462713,25	4218441,36	Картометрический метод	5,00	–
15633	462701,33	4218455,12	Картометрический метод	5,00	–
15634	462663,73	4218437,69	Картометрический метод	5,00	–
15635	462647,21	4218436,78	Картометрический метод	5,00	–
15636	462613,27	4218471,63	Картометрический метод	5,00	–
15637	462578,42	4218500,10	Картометрический метод	5,00	–
15638	462575,67	4218514,76	Картометрический метод	5,00	–
15639	462563,75	4218528,54	Картометрический метод	5,00	–
15640	462560,07	4218567,97	Картометрический метод	5,00	–
15641	462533,47	4218653,29	Картометрический метод	5,00	–
15642	462531,66	4218678,98	Картометрический метод	5,00	–
15643	462545,40	4218695,49	Картометрический метод	5,00	–

15644	462593,09	4218724,85	Картометрический метод	5,00	–
15645	462604,11	4218724,85	Картометрический метод	5,00	–
15646	462606,85	4218707,42	Картометрический метод	5,00	–
15647	462584,84	4218691,84	Картометрический метод	5,00	–
15648	462589,43	4218663,36	Картометрический метод	5,00	–
15649	462590,35	4218546,87	Картометрический метод	5,00	–
15650	462594,01	4218523,92	Картометрический метод	5,00	–
15651	462614,20	4218523,92	Картометрический метод	5,00	–
15652	462630,73	4218546,87	Картометрический метод	5,00	–
15653	462633,45	4218596,41	Картометрический метод	5,00	–
15654	462644,46	4218633,12	Картометрический метод	5,00	–
15655	462672,89	4218640,44	Картометрический метод	5,00	–
15656	462690,33	4218634,04	Картометрический метод	5,00	–
15657	462790,30	4218578,06	Картометрический метод	5,00	–
15658	462802,25	4218572,56	Картометрический метод	5,00	–
15659	462850,84	4218645,95	Картометрический метод	5,00	–
15660	462905,87	4218739,53	Картометрический метод	5,00	–
15661	462904,95	4218752,40	Картометрический метод	5,00	–
15662	462869,19	4218775,32	Картометрический метод	5,00	–
15663	462836,17	4218748,72	Картометрический метод	5,00	–
15664	462815,07	4218749,63	Картометрический метод	5,00	–
15665	462796,72	4218767,06	Картометрический метод	5,00	–
15666	462832,49	4218824,86	Картометрический метод	5,00	–
15667	462838,91	4218826,67	Картометрический метод	5,00	–
15668	462858,17	4218808,36	Картометрический метод	5,00	–
15669	462875,62	4218801,00	Картометрический метод	5,00	–
15670	462882,03	4218804,68	Картометрический метод	5,00	–
15671	462869,19	4218848,71	Картометрический метод	5,00	–
15672	462872,85	4218856,05	Картометрический метод	5,00	–
15673	462882,03	4218856,05	Картометрический метод	5,00	–
15674	462890,28	4218852,38	Картометрический метод	5,00	–
15675	462913,21	4218823,94	Картометрический метод	5,00	–
15676	462937,08	4218822,10	Картометрический метод	5,00	–
15677	462966,41	4218837,70	Картометрический метод	5,00	–
15678	462981,09	4218880,82	Картометрический метод	5,00	–

15679	462983,84	4218903,76	Картометрический метод	5,00	–
15680	462988,43	4218923,02	Картометрический метод	5,00	–
15681	462961,83	4218947,81	Картометрический метод	5,00	–
15682	462948,99	4218964,30	Картометрический метод	5,00	–
15683	462944,39	4219017,52	Картометрический метод	5,00	–
15684	462919,63	4219022,12	Картометрический метод	5,00	–
15685	462892,11	4219019,36	Картометрический метод	5,00	–
15686	462857,26	4219044,13	Картометрический метод	5,00	–
15687	462889,37	4219088,16	Картометрический метод	5,00	–
15688	462902,71	4219110,96	Картометрический метод	5,00	–
15689	462895,55	4219125,40	Картометрический метод	5,00	–
15690	462885,29	4219137,04	Картометрический метод	5,00	–
15691	462835,89	4219150,12	Картометрический метод	5,00	–
15692	462799,71	4219155,30	Картометрический метод	5,00	–
15463	462798,77	4219155,66	Картометрический метод	5,00	–
15693	462737,33	4218788,59	Картометрический метод	5,00	–
15694	462793,30	4218701,76	Картометрический метод	5,00	–
15695	462762,47	4218684,62	Картометрический метод	5,00	–
15696	462732,77	4218725,75	Картометрический метод	5,00	–
15697	462711,07	4218771,44	Картометрический метод	5,00	–
15693	462737,33	4218788,59	Картометрический метод	5,00	–
15698	464223,77	4221679,20	Картометрический метод	5,00	–
15699	464210,15	4221673,14	Картометрический метод	5,00	–
15700	464203,09	4221661,04	Картометрический метод	5,00	–
15701	464212,67	4221632,30	Картометрический метод	5,00	–
15702	464226,79	4221611,63	Картометрический метод	5,00	–
15703	464211,67	4221579,86	Картометрический метод	5,00	–
15704	464198,56	4221538,01	Картометрический метод	5,00	–
15705	464208,64	4221525,92	Картометрический метод	5,00	–
15706	464233,34	4221522,39	Картометрический метод	5,00	–
15707	464262,43	4221509,44	Картометрический метод	5,00	–
15708	464255,48	4221500,94	Картометрический метод	5,00	–
15709	464249,29	4221469,26	Картометрический метод	5,00	–
15710	464237,71	4221425,97	Картометрический метод	5,00	–

15711	464207,57	4221359,50	Картометрический метод	5,00	–
15712	464189,79	4221322,39	Картометрический метод	5,00	–
15713	464174,33	4221303,07	Картометрический метод	5,00	–
15714	464121,01	4221310,03	Картометрический метод	5,00	–
15715	464093,19	4221310,80	Картометрический метод	5,00	–
15716	464080,05	4221295,34	Картометрический метод	5,00	–
15717	464079,27	4221276,79	Картометрический метод	5,00	–
15718	464087,77	4221260,55	Картометрический метод	5,00	–
15719	464129,51	4221245,10	Картометрический метод	5,00	–
15720	464127,19	4221219,59	Картометрический метод	5,00	–
15721	464144,19	4221216,50	Картометрический метод	5,00	–
15722	464145,74	4221206,46	Картометрический метод	5,00	–
15723	464165,83	4221188,68	Картометрический метод	5,00	–
15724	464176,65	4221170,90	Картометрический метод	5,00	–
15725	464176,65	4221148,49	Картометрический метод	5,00	–
15726	464160,42	4221118,33	Картометрический метод	5,00	–
15727	464150,37	4221104,43	Картометрический метод	5,00	–
15728	464155,79	4221095,92	Картометрический метод	5,00	–
15729	464177,43	4221085,10	Картометрический метод	5,00	–
15730	464185,93	4221071,18	Картометрический метод	5,00	–
15731	464179,74	4221049,55	Картометрический метод	5,00	–
15732	464169,69	4221027,91	Картометрический метод	5,00	–
15733	464179,74	4221017,09	Картометрический метод	5,00	–
15734	464195,97	4221014,76	Картометрический метод	5,00	–
15735	464238,47	4221016,30	Картометрический метод	5,00	–
15736	464265,53	4221010,90	Картометрический метод	5,00	–
15737	464274,03	4220998,52	Картометрический метод	5,00	–
15738	464270,17	4220978,44	Картометрический метод	5,00	–
15739	464267,85	4220952,93	Картометрический метод	5,00	–
15740	464270,17	4220923,56	Картометрический метод	5,00	–
15741	464276,35	4220880,27	Картометрический метод	5,00	–
15742	464262,43	4220854,76	Картометрический метод	5,00	–
15743	464221,47	4220818,44	Картометрический метод	5,00	–
15744	464235,39	4220786,74	Картометрический метод	5,00	–
15745	464267,07	4220738,82	Картометрический метод	5,00	–

15746	464317,31	4220663,86	Картометрический метод	5,00	–
15747	464365,22	4220697,10	Картометрический метод	5,00	–
15748	464400,77	4220717,95	Картометрический метод	5,00	–
15749	464424,72	4220672,36	Картометрический метод	5,00	–
15750	464444,82	4220613,62	Картометрический метод	5,00	–
15751	464474,18	4220534,00	Картометрический метод	5,00	–
15752	464485,00	4220453,62	Картометрический метод	5,00	–
15753	464552,24	4220391,78	Картометрический метод	5,00	–
15754	464595,52	4220367,82	Картометрический метод	5,00	–
15755	464599,38	4220370,91	Картометрический метод	5,00	–
15756	464599,38	4220377,10	Картометрический метод	5,00	–
15757	464593,20	4220384,06	Картометрический метод	5,00	–
15758	464593,20	4220393,33	Картометрический метод	5,00	–
15759	464605,56	4220401,84	Картометрический метод	5,00	–
15760	464627,98	4220408,79	Картометрический метод	5,00	–
15761	464643,43	4220399,51	Картометрический метод	5,00	–
15762	464666,62	4220383,28	Картометрический метод	5,00	–
15763	464680,52	4220391,78	Картометрический метод	5,00	–
15764	464691,34	4220404,92	Картометрический метод	5,00	–
15765	464674,34	4220425,02	Картометрический метод	5,00	–
15766	464678,98	4220436,61	Картометрический метод	5,00	–
15767	464694,44	4220450,53	Картометрический метод	5,00	–
15768	464719,16	4220453,62	Картометрический метод	5,00	–
15769	464729,22	4220460,58	Картометрический метод	5,00	–
15770	464733,08	4220482,99	Картометрический метод	5,00	–
15771	464733,08	4220512,36	Картометрический метод	5,00	–
15772	464732,30	4220540,95	Картометрический метод	5,00	–
15773	464716,85	4220541,72	Картометрический метод	5,00	–
15774	464694,44	4220535,54	Картометрический метод	5,00	–
15775	464682,07	4220542,49	Картометрический метод	5,00	–
15776	464682,84	4220560,27	Картометрический метод	5,00	–
15777	464678,98	4220580,37	Картометрический метод	5,00	–
15778	464686,71	4220601,24	Картометрический метод	5,00	–
15779	464697,53	4220599,69	Картометрический метод	5,00	–
15780	464710,66	4220591,20	Картометрический метод	5,00	–



15781	464727,67	4220585,01	Картометрический метод	5,00	–
15782	464754,72	4220591,97	Картометрический метод	5,00	–
15783	464769,40	4220608,97	Картометрический метод	5,00	–
15784	464773,26	4220629,07	Картометрический метод	5,00	–
15785	464762,44	4220639,12	Картометрический метод	5,00	–
15786	464752,40	4220650,71	Картометрический метод	5,00	–
15787	464770,18	4220682,40	Картометрический метод	5,00	–
15788	464752,40	4220702,49	Картометрический метод	5,00	–
15789	464729,98	4220722,59	Картометрический метод	5,00	–
15790	464726,12	4220731,09	Картометрический метод	5,00	–
15791	464755,49	4220777,47	Картометрический метод	5,00	–
15792	464763,99	4220796,02	Картометрический метод	5,00	–
15793	464744,67	4220806,07	Картометрический метод	5,00	–
15794	464715,30	4220821,53	Картометрический метод	5,00	–
15795	464709,12	4220836,21	Картометрический метод	5,00	–
15796	464699,08	4220854,76	Картометрический метод	5,00	–
15797	464685,94	4220858,63	Картометрический метод	5,00	–
15798	464668,94	4220854,76	Картометрический метод	5,00	–
15799	464657,34	4220844,71	Картометрический метод	5,00	–
15800	464638,02	4220831,58	Картометрический метод	5,00	–
15801	464625,66	4220839,31	Картометрический метод	5,00	–
15802	464637,24	4220857,86	Картометрический метод	5,00	–
15803	464627,20	4220872,54	Картометрический метод	5,00	–
15804	464623,34	4220888,00	Картометрический метод	5,00	–
15805	464642,66	4220907,32	Картометрический метод	5,00	–
15806	464665,07	4220932,84	Картометрический метод	5,00	–
15807	464643,43	4220978,44	Картометрический метод	5,00	–
15808	464627,98	4221012,44	Картометрический метод	5,00	–
15809	464629,52	4221028,68	Картометрический метод	5,00	–
15810	464633,38	4221042,59	Картометрический метод	5,00	–
15811	464641,88	4221047,23	Картометрический метод	5,00	–
15812	464666,62	4221044,91	Картометрический метод	5,00	–
15813	464692,89	4221050,32	Картометрический метод	5,00	–
15814	464730,76	4221073,51	Картометрический метод	5,00	–
15815	464752,40	4221084,33	Картометрический метод	5,00	–

15816	464767,08	4221110,60	Картометрический метод	5,00	–
15817	464760,12	4221121,43	Картометрический метод	5,00	–
15818	464749,30	4221122,20	Картометрический метод	5,00	–
15819	464712,21	4221108,29	Картометрический метод	5,00	–
15820	464683,62	4221099,01	Картометрический метод	5,00	–
15821	464669,70	4221102,11	Картометрический метод	5,00	–
15822	464667,39	4221112,16	Картометрический метод	5,00	–
15823	464665,07	4221118,33	Картометрический метод	5,00	–
15824	464653,48	4221125,29	Картометрический метод	5,00	–
15825	464615,61	4221130,71	Картометрический метод	5,00	–
15826	464610,20	4221134,57	Картометрический метод	5,00	–
15827	464604,79	4221198,72	Картометрический метод	5,00	–
15828	464603,24	4221242,00	Картометрический метод	5,00	–
15829	464593,97	4221257,47	Картометрический метод	5,00	–
15830	464569,24	4221279,88	Картометрический метод	5,00	–
15831	464551,46	4221296,88	Картометрический метод	5,00	–
15832	464530,60	4221300,76	Картометрический метод	5,00	–
15833	464511,28	4221298,43	Картометрический метод	5,00	–
15834	464502,00	4221286,06	Картометрический метод	5,00	–
15835	464490,41	4221280,66	Картометрический метод	5,00	–
15836	464475,72	4221280,66	Картометрический метод	5,00	–
15837	464466,45	4221290,71	Картометрический метод	5,00	–
15838	464440,95	4221299,98	Картометрический метод	5,00	–
15839	464440,96	4221316,97	Картометрический метод	5,00	–
15840	464448,69	4221320,07	Картометрический метод	5,00	–
15841	464477,28	4221319,30	Картометрический метод	5,00	–
15842	464485,79	4221320,07	Картометрический метод	5,00	–
15843	464492,74	4221329,34	Картометрический метод	5,00	–
15844	464491,97	4221341,71	Картометрический метод	5,00	–
15845	464477,28	4221354,07	Картометрический метод	5,00	–
15846	464464,91	4221368,76	Картометрический метод	5,00	–
15847	464464,91	4221382,67	Картометрический метод	5,00	–
15848	464470,51	4221396,51	Картометрический метод	5,00	–
15849	464471,79	4221407,08	Картометрический метод	5,00	–
15850	464466,35	4221439,77	Картометрический метод	5,00	–

15851	464462,26	4221463,60	Картометрический метод	5,00	–
15852	464449,43	4221495,35	Картометрический метод	5,00	–
15853	464433,12	4221516,42	Картометрический метод	5,00	–
15854	464432,49	4221518,38	Картометрический метод	5,00	–
15855	464433,17	4221534,73	Картометрический метод	5,00	–
15856	464431,89	4221546,93	Картометрический метод	5,00	–
15857	464415,72	4221572,54	Картометрический метод	5,00	–
15858	464407,50	4221585,04	Картометрический метод	5,00	–
15859	464413,91	4221558,30	Картометрический метод	5,00	–
15860	464415,37	4221527,29	Картометрический метод	5,00	–
15861	464401,50	4221467,20	Картометрический метод	5,00	–
15862	464376,56	4221397,85	Картометрический метод	5,00	–
15863	464374,67	4221396,01	Картометрический метод	5,00	–
15864	464373,69	4221395,87	Картометрический метод	5,00	–
15865	464371,35	4221397,06	Картометрический метод	5,00	–
15866	464370,74	4221398,91	Картометрический метод	5,00	–
15867	464395,69	4221468,73	Картометрический метод	5,00	–
15868	464409,36	4221527,50	Картометрический метод	5,00	–
15869	464408,01	4221557,17	Картометрический метод	5,00	–
15870	464399,81	4221591,40	Картометрический метод	5,00	–
15871	464390,27	4221629,52	Картометрический метод	5,00	–
15872	464382,39	4221641,35	Картометрический метод	5,00	–
15873	464381,47	4221642,40	Картометрический метод	5,00	–
15874	464368,31	4221639,28	Картометрический метод	5,00	–
15875	464344,35	4221624,60	Картометрический метод	5,00	–
15876	464342,03	4221601,41	Картометрический метод	5,00	–
15877	464345,90	4221561,99	Картометрический метод	5,00	–
15878	464360,59	4221551,17	Картометрический метод	5,00	–
15879	464386,86	4221534,94	Картометрический метод	5,00	–
15880	464379,13	4221510,98	Картометрический метод	5,00	–
15881	464368,31	4221510,21	Картометрический метод	5,00	–
15882	464355,17	4221512,53	Картометрический метод	5,00	–
15883	464344,35	4221500,17	Картометрический метод	5,00	–
15884	464331,21	4221482,39	Картометрический метод	5,00	–
15885	464312,67	4221484,71	Картометрический метод	5,00	–

15886	464288,71	4221496,30	Картометрический метод	5,00	–
15887	464275,69	4221502,73	Картометрический метод	5,00	–
15888	464272,15	4221515,83	Картометрический метод	5,00	–
15889	464297,36	4221544,57	Картометрический метод	5,00	–
15890	464305,93	4221561,21	Картометрический метод	5,00	–
15891	464283,75	4221602,05	Картометрический метод	5,00	–
15892	464271,15	4221621,71	Картометрический метод	5,00	–
15893	464268,13	4221645,92	Картометрический метод	5,00	–
15698	464223,77	4221679,20	Картометрический метод	5,00	–
15894	464450,73	4220927,66	Картометрический метод	5,00	–
15895	464460,77	4220911,71	Картометрический метод	5,00	–
15896	464466,08	4220894,59	Картометрический метод	5,00	–
15897	464460,77	4220862,10	Картометрический метод	5,00	–
15898	464466,68	4220842,02	Картометрический метод	5,00	–
15899	464471,40	4220826,07	Картометрический метод	5,00	–
15900	464464,32	4220816,03	Картометрический метод	5,00	–
15901	464450,73	4220809,53	Картометрический метод	5,00	–
15902	464447,19	4220795,95	Картометрический метод	5,00	–
15903	464447,19	4220784,14	Картометрический метод	5,00	–
15904	464446,60	4220768,78	Картометрический метод	5,00	–
15905	464435,97	4220761,11	Картометрический метод	5,00	–
15906	464425,34	4220760,51	Картометрический метод	5,00	–
15907	464410,00	4220770,56	Картометрический метод	5,00	–
15908	464424,16	4220788,87	Картометрический метод	5,00	–
15909	464431,24	4220818,99	Картометрический метод	5,00	–
15910	464424,75	4220836,71	Картометрический метод	5,00	–
15911	464410,59	4220853,25	Картометрический метод	5,00	–
15912	464404,09	4220890,45	Картометрический метод	5,00	–
15913	464407,64	4220899,32	Картометрический метод	5,00	–
15914	464424,16	4220904,04	Картометрический метод	5,00	–
15915	464431,84	4220918,21	Картометрический метод	5,00	–
15894	464450,73	4220927,66	Картометрический метод	5,00	–
15916	464542,26	4220832,57	Картометрический метод	5,00	–
15917	464588,31	4220810,72	Картометрический метод	5,00	–

15918	464621,38	4220787,68	Картометрический метод	5,00	–
15919	464595,99	4220768,19	Картометрический метод	5,00	–
15920	464616,66	4220749,88	Картометрический метод	5,00	–
15921	464616,66	4220734,53	Картометрический метод	5,00	–
15922	464607,80	4220725,08	Картометрический метод	5,00	–
15923	464561,15	4220776,46	Картометрический метод	5,00	–
15924	464529,86	4220810,72	Картометрический метод	5,00	–
15925	464529,26	4220829,61	Картометрический метод	5,00	–
15916	464542,26	4220832,57	Картометрический метод	5,00	–
15926	464302,74	4221222,57	Картометрический метод	5,00	–
15927	464304,29	4221192,53	Картометрический метод	5,00	–
15928	464299,63	4221141,77	Картометрический метод	5,00	–
15929	464277,63	4221166,63	Картометрический метод	5,00	–
15930	464260,28	4221190,71	Картометрический метод	5,00	–
15931	464261,83	4221219,20	Картометрический метод	5,00	–
15926	464302,74	4221222,57	Картометрический метод	5,00	–
15932	470018,87	4228042,15	Картометрический метод	5,00	–
15933	469999,22	4228033,49	Картометрический метод	5,00	–
15934	469975,85	4228024,46	Картометрический метод	5,00	–
15935	469945,58	4228007,45	Картометрический метод	5,00	–
15936	469937,60	4227995,77	Картометрический метод	5,00	–
15937	469908,40	4227970,80	Картометрический метод	5,00	–
15938	469877,05	4227948,49	Картометрический метод	5,00	–
15939	469857,40	4227947,96	Картометрический метод	5,00	–
15940	469818,62	4227945,84	Картометрический метод	5,00	–
15941	469770,82	4227925,12	Картометрический метод	5,00	–
15942	469765,51	4227914,51	Картометрический метод	5,00	–
15943	469751,16	4227904,42	Картометрический метод	5,00	–
15944	469737,89	4227906,00	Картометрический метод	5,00	–
15945	469693,27	4227879,98	Картометрический метод	5,00	–
15946	469674,68	4227823,67	Картометрический метод	5,00	–
15947	469650,77	4227779,58	Картометрический метод	5,00	–
15948	469608,28	4227742,93	Картометрический метод	5,00	–
15949	469566,85	4227703,61	Картометрический метод	5,00	–

15950	469573,76	4227693,53	Картометрический метод	5,00	–
15951	469571,63	4227686,62	Картометрический метод	5,00	–
15952	469570,04	4227668,56	Картометрический метод	5,00	–
15953	469585,98	4227653,68	Картометрический метод	5,00	–
15954	469596,06	4227638,28	Картометрический метод	5,00	–
15955	469602,44	4227608,00	Картометрический метод	5,00	–
15956	469588,63	4227591,53	Картометрический метод	5,00	–
15957	469573,23	4227597,92	Картометрический метод	5,00	–
15958	469571,63	4227589,95	Картометрический метод	5,00	–
15959	469562,60	4227583,03	Картометрический метод	5,00	–
15960	469544,01	4227586,22	Картометрический метод	5,00	–
15961	469521,17	4227619,69	Картометрический метод	5,00	–
15962	469520,11	4227627,66	Картометрический метод	5,00	–
15963	469528,60	4227635,09	Картометрический метод	5,00	–
15964	469549,32	4227627,13	Картометрический метод	5,00	–
15965	469562,07	4227625,00	Картометрический метод	5,00	–
15966	469568,44	4227635,62	Картометрический метод	5,00	–
15967	469564,19	4227658,46	Картометрический метод	5,00	–
15968	469544,54	4227679,88	Картометрический метод	5,00	–
15969	469488,77	4227639,88	Картометрический метод	5,00	–
15970	469484,52	4227623,94	Картометрический метод	5,00	–
15971	469477,09	4227621,81	Картометрический метод	5,00	–
15972	469463,80	4227623,94	Картометрический метод	5,00	–
15973	469454,24	4227615,44	Картометрический метод	5,00	–
15974	469423,97	4227623,41	Картометрический метод	5,00	–
15975	469406,97	4227640,94	Картометрический метод	5,00	–
15976	469397,41	4227668,56	Картометрический метод	5,00	–
15977	469387,32	4227677,59	Картометрический метод	5,00	–
15978	469380,41	4227657,41	Картометрический метод	5,00	–
15979	469371,38	4227623,94	Картометрический метод	5,00	–
15980	469373,51	4227601,63	Картометрический метод	5,00	–
15981	469395,82	4227584,63	Картометрический метод	5,00	–
15982	469414,40	4227587,29	Картометрический метод	5,00	–
15983	469445,74	4227597,37	Картометрический метод	5,00	–
15984	469457,43	4227587,29	Картометрический метод	5,00	–

15985	469465,40	4227568,16	Картометрический метод	5,00	–
15986	469470,14	4227550,63	Картометрический метод	5,00	–
15987	469486,16	4227551,16	Картометрический метод	5,00	–
15988	469497,05	4227555,92	Картометрический метод	5,00	–
15989	469512,82	4227562,37	Картометрический метод	5,00	–
15990	469536,37	4227557,55	Картометрический метод	5,00	–
15991	469553,19	4227556,21	Картометрический метод	5,00	–
15992	469582,36	4227568,71	Картометрический метод	5,00	–
15993	469622,78	4227587,14	Картометрический метод	5,00	–
15994	469645,46	4227599,19	Картометрический метод	5,00	–
15995	469675,77	4227607,22	Картометрический метод	5,00	–
15996	469712,22	4227622,64	Картометрический метод	5,00	–
15997	469758,15	4227657,28	Картометрический метод	5,00	–
15998	469787,69	4227679,78	Картометрический метод	5,00	–
15999	469823,20	4227726,62	Картометрический метод	5,00	–
16000	469853,03	4227755,75	Картометрический метод	5,00	–
16001	469873,08	4227781,49	Картометрический метод	5,00	–
16002	469925,73	4227818,57	Картометрический метод	5,00	–
16003	469951,38	4227824,33	Картометрический метод	5,00	–
16004	469975,66	4227823,60	Картометрический метод	5,00	–
16005	469994,00	4227805,62	Картометрический метод	5,00	–
16006	470003,16	4227778,36	Картометрический метод	5,00	–
16007	470021,36	4227741,94	Картометрический метод	5,00	–
16008	470042,22	4227718,71	Картометрический метод	5,00	–
16009	470056,00	4227687,73	Картометрический метод	5,00	–
16010	470057,42	4227655,73	Картометрический метод	5,00	–
16011	470043,98	4227613,38	Картометрический метод	5,00	–
16012	470047,33	4227591,29	Картометрический метод	5,00	–
16013	470058,31	4227575,50	Картометрический метод	5,00	–
16014	470058,43	4227575,32	Картометрический метод	5,00	–
16015	470058,54	4227575,10	Картометрический метод	5,00	–
16016	470058,64	4227574,88	Картометрический метод	5,00	–
16017	470058,73	4227574,64	Картометрический метод	5,00	–
16018	470062,32	4227562,42	Картометрический метод	5,00	–
16019	470049,34	4227536,98	Картометрический метод	5,00	–

16020	470041,28	4227515,49	Картометрический метод	5,00	–
16021	470047,38	4227499,84	Картометрический метод	5,00	–
16022	470050,65	4227482,19	Картометрический метод	5,00	–
16023	470058,23	4227479,56	Картометрический метод	5,00	–
16024	470072,36	4227452,78	Картометрический метод	5,00	–
16025	470070,30	4227434,20	Картометрический метод	5,00	–
16026	470082,92	4227408,10	Картометрический метод	5,00	–
16027	470100,14	4227415,19	Картометрический метод	5,00	–
16028	470111,83	4227409,35	Картометрический метод	5,00	–
16029	470113,96	4227392,88	Картометрический метод	5,00	–
16030	470111,30	4227378,54	Картометрический метод	5,00	–
16031	470121,39	4227362,60	Картометрический метод	5,00	–
16032	470142,64	4227364,20	Картометрический метод	5,00	–
16033	470165,48	4227370,04	Картометрический метод	5,00	–
16034	470175,04	4227397,67	Картометрический метод	5,00	–
16035	470168,14	4227418,38	Картометрический метод	5,00	–
16036	470175,04	4227424,75	Картометрический метод	5,00	–
16037	470211,69	4227432,72	Картометрический метод	5,00	–
16038	470263,74	4227435,37	Картометрический метод	5,00	–
16039	470321,64	4227415,19	Картометрический метод	5,00	–
16040	470402,38	4227391,81	Картометрический метод	5,00	–
16041	470473,02	4227352,50	Картометрический метод	5,00	–
16042	470471,96	4227328,62	Картометрический метод	5,00	–
16043	470493,74	4227308,96	Картометрический метод	5,00	–
16044	470556,95	4227301,52	Картометрический метод	5,00	–
16045	470587,76	4227308,96	Картометрический метод	5,00	–
16046	470595,19	4227321,18	Картометрический метод	5,00	–
16047	470620,16	4227357,30	Картометрический метод	5,00	–
16048	470640,34	4227399,79	Картометрический метод	5,00	–
16049	470635,56	4227425,30	Картометрический метод	5,00	–
16050	470606,35	4227450,25	Картометрический метод	5,00	–
16051	470600,51	4227463,01	Картометрический метод	5,00	–
16052	470613,26	4227490,63	Картометрический метод	5,00	–
16053	470630,25	4227498,60	Картометрический метод	5,00	–
16054	470645,66	4227496,47	Картометрический метод	5,00	–



16055	470663,72	4227469,38	Картометрический метод	5,00	–
16056	470677,00	4227456,64	Картометрический метод	5,00	–
16057	470692,93	4227457,16	Картометрический метод	5,00	–
16058	470725,86	4227450,79	Картометрический метод	5,00	–
16059	470746,04	4227440,70	Картометрический метод	5,00	–
16060	470771,73	4227426,95	Картометрический метод	5,00	–
16061	470790,35	4227426,95	Картометрический метод	5,00	–
16062	470811,90	4227429,83	Картометрический метод	5,00	–
16063	470830,18	4227436,86	Картометрический метод	5,00	–
16064	470851,90	4227457,14	Картометрический метод	5,00	–
16065	470893,02	4227478,45	Картометрический метод	5,00	–
16066	470913,37	4227494,34	Картометрический метод	5,00	–
16067	470922,40	4227507,10	Картометрический метод	5,00	–
16068	470920,27	4227516,65	Картометрический метод	5,00	–
16069	470899,55	4227529,94	Картометрический метод	5,00	–
16070	470899,55	4227559,16	Картометрический метод	5,00	–
16071	470902,74	4227586,23	Картометрический метод	5,00	–
16072	470900,62	4227610,14	Картометрический метод	5,00	–
16073	470910,16	4227632,24	Картометрический метод	5,00	–
16074	470812,87	4227680,17	Картометрический метод	5,00	–
16075	470734,87	4227726,16	Картометрический метод	5,00	–
16076	470669,87	4227756,17	Картометрический метод	5,00	–
16077	470643,87	4227758,16	Картометрический метод	5,00	–
16078	470612,19	4227751,97	Картометрический метод	5,00	–
16079	470597,32	4227748,78	Картометрический метод	5,00	–
16080	470571,82	4227748,24	Картометрический метод	5,00	–
16081	470551,64	4227740,81	Картометрический метод	5,00	–
16082	470543,14	4227731,25	Картометрический метод	5,00	–
16083	470519,24	4227714,78	Картометрический метод	5,00	–
16084	470486,84	4227706,82	Картометрический метод	5,00	–
16085	470462,40	4227717,97	Картометрический метод	5,00	–
16086	470433,18	4227754,63	Картометрический метод	5,00	–
16087	470400,26	4227795,52	Картометрический метод	5,00	–
16088	470367,32	4227834,84	Картометрический метод	5,00	–
16089	470355,10	4227836,95	Картометрический метод	5,00	–

16090	470338,64	4227835,90	Картометрический метод	5,00	–
16091	470308,90	4227818,90	Картометрический метод	5,00	–
16092	470316,86	4227800,83	Картометрический метод	5,00	–
16093	470328,54	4227799,25	Картометрический метод	5,00	–
16094	470331,20	4227791,80	Картометрический метод	5,00	–
16095	470325,36	4227783,84	Картометрический метод	5,00	–
16096	470319,52	4227775,87	Картометрический метод	5,00	–
16097	470331,20	4227765,25	Картометрический метод	5,00	–
16098	470329,08	4227759,94	Картометрический метод	5,00	–
16099	470319,52	4227756,75	Картометрический метод	5,00	–
16100	470294,02	4227753,56	Картометрический метод	5,00	–
16101	470260,55	4227740,81	Картометрический метод	5,00	–
16102	470257,90	4227749,31	Картометрический метод	5,00	–
16103	470279,15	4227764,18	Картометрический метод	5,00	–
16104	470291,37	4227782,78	Картометрический метод	5,00	–
16105	470289,77	4227807,21	Картометрический метод	5,00	–
16106	470269,05	4227796,06	Картометрический метод	5,00	–
16107	470253,12	4227789,15	Картометрический метод	5,00	–
16108	470236,12	4227767,37	Картометрический метод	5,00	–
16109	470211,69	4227747,18	Картометрический метод	5,00	–
16110	470179,29	4227735,50	Картометрический метод	5,00	–
16111	470155,38	4227714,25	Картометрический метод	5,00	–
16112	470146,88	4227714,25	Картометрический метод	5,00	–
16113	470143,70	4227729,13	Картометрический метод	5,00	–
16114	470147,42	4227746,13	Картометрический метод	5,00	–
16115	470145,82	4227756,21	Картометрический метод	5,00	–
16116	470134,14	4227769,49	Картометрический метод	5,00	–
16117	470120,33	4227793,93	Картометрический метод	5,00	–
16118	470115,02	4227810,93	Картометрический метод	5,00	–
16119	470114,48	4227843,34	Картометрический метод	5,00	–
16120	470125,11	4227872,02	Картометрический метод	5,00	–
16121	470124,04	4227898,04	Картометрический метод	5,00	–
16122	470112,36	4227918,76	Картометрический метод	5,00	–
16123	470109,70	4227934,69	Картометрический метод	5,00	–
16124	470094,30	4227949,56	Картометрический метод	5,00	–

16125	470076,77	4227966,03	Картометрический метод	5,00	–
16126	470045,96	4227985,14	Картометрический метод	5,00	–
16127	470041,72	4227997,37	Картометрический метод	5,00	–
16128	470049,15	4228012,77	Картометрический метод	5,00	–
16129	470062,26	4228030,74	Картометрический метод	5,00	–
16130	470054,87	4228035,15	Картометрический метод	5,00	–
15932	470018,87	4228042,15	Картометрический метод	5,00	–
16131	470333,54	4227729,21	Картометрический метод	5,00	–
16132	470343,92	4227726,90	Картометрический метод	5,00	–
16133	470354,29	4227719,99	Картометрический метод	5,00	–
16134	470342,76	4227708,46	Картометрический метод	5,00	–
16135	470295,52	4227696,94	Картометрический метод	5,00	–
16136	470255,18	4227679,65	Картометрический метод	5,00	–
16137	470203,32	4227645,08	Картометрический метод	5,00	–
16138	470171,05	4227627,79	Картометрический метод	5,00	–
16139	470152,62	4227618,57	Картометрический метод	5,00	–
16140	470135,33	4227603,58	Картометрический метод	5,00	–
16141	470122,66	4227602,43	Картометрический метод	5,00	–
16142	470112,28	4227610,50	Картометрический метод	5,00	–
16143	470109,98	4227622,03	Картометрический метод	5,00	–
16144	470108,82	4227640,46	Картометрический метод	5,00	–
16145	470097,30	4227649,69	Картометрический метод	5,00	–
16146	470080,02	4227650,84	Картометрический метод	5,00	–
16147	470074,25	4227658,91	Картометрический метод	5,00	–
16148	470075,40	4227680,81	Картометрический метод	5,00	–
16149	470080,02	4227692,33	Картометрический метод	5,00	–
16150	470097,30	4227699,24	Картометрический метод	5,00	–
16151	470127,26	4227699,24	Картометрический метод	5,00	–
16152	470137,64	4227694,63	Картометрический метод	5,00	–
16153	470144,55	4227680,81	Картометрический метод	5,00	–
16154	470144,55	4227672,73	Картометрический метод	5,00	–
16155	470142,24	4227661,21	Картометрический метод	5,00	–
16156	470146,86	4227645,08	Картометрический метод	5,00	–
16157	470158,38	4227643,93	Картометрический метод	5,00	–
16158	470194,10	4227654,30	Картометрический метод	5,00	–

16159	470237,90	4227680,81	Картометрический метод	5,00	–
16160	470302,43	4227718,84	Картометрический метод	5,00	–
16131	470333,54	4227729,21	Картометрический метод	5,00	–
16161	462514,39	4217509,26	Картометрический метод	5,00	–
16162	462494,12	4217504,89	Картометрический метод	5,00	–
16163	462463,70	4217487,52	Картометрический метод	5,00	–
16164	462404,31	4217426,69	Картометрический метод	5,00	–
16165	462336,26	4217378,89	Картометрический метод	5,00	–
16166	462324,66	4217338,31	Картометрический метод	5,00	–
16167	462343,50	4217326,72	Картометрический метод	5,00	–
16168	462365,21	4217304,98	Картометрический метод	5,00	–
16169	462372,45	4217284,71	Картометрический метод	5,00	–
16170	462365,21	4217257,19	Картометрический метод	5,00	–
16171	462369,55	4217231,12	Картометрический метод	5,00	–
16172	462388,38	4217206,50	Картометрический метод	5,00	–
16173	462395,62	4217184,76	Картометрический метод	5,00	–
16174	462389,83	4217170,30	Картометрический метод	5,00	–
16175	462369,55	4217154,35	Картометрический метод	5,00	–
16176	462366,65	4217141,30	Картометрический метод	5,00	–
16177	462376,79	4217126,84	Картометрический метод	5,00	–
16178	462386,93	4217105,09	Картометрический метод	5,00	–
16179	462379,69	4217100,74	Картометрический метод	5,00	–
16180	462343,49	4217103,64	Картометрический метод	5,00	–
16181	462315,97	4217103,64	Картометрический метод	5,00	–
16182	462273,97	4217041,36	Картометрический метод	5,00	–
16183	462279,76	4217013,84	Картометрический метод	5,00	–
16184	462300,03	4216986,32	Картометрический метод	5,00	–
16185	462282,65	4216935,64	Картометрический метод	5,00	–
16186	462271,07	4216890,70	Картометрический метод	5,00	–
16187	462266,73	4216870,43	Картометрический метод	5,00	–
16188	462271,07	4216857,39	Картометрический метод	5,00	–
16189	462282,65	4216837,09	Картометрический метод	5,00	–
16190	462301,48	4216818,28	Картометрический метод	5,00	–
16191	462321,75	4216773,37	Картометрический метод	5,00	–
16192	462323,20	4216754,54	Картометрический метод	5,00	–

16193	462291,34	4216727,03	Картометрический метод	5,00	–
16194	462276,86	4216700,96	Картометрический метод	5,00	–
16195	462282,64	4216644,46	Картометрический метод	5,00	–
16196	462265,27	4216621,30	Картометрический метод	5,00	–
16197	462244,99	4216614,04	Картометрический метод	5,00	–
16198	462230,51	4216596,65	Картометрический метод	5,00	–
16199	462231,96	4216580,71	Картометрический метод	5,00	–
16200	462249,34	4216573,48	Картометрический метод	5,00	–
16201	462273,96	4216583,61	Картометрический метод	5,00	–
16202	462278,30	4216570,58	Картометрический метод	5,00	–
16203	462272,51	4216521,32	Картометрический метод	5,00	–
16204	462255,13	4216530,02	Картометрический метод	5,00	–
16205	462243,54	4216527,13	Картометрический метод	5,00	–
16206	462240,65	4216508,30	Картометрический метод	5,00	–
16207	462258,02	4216454,71	Картометрический метод	5,00	–
16208	462276,86	4216451,80	Картометрический метод	5,00	–
16209	462288,46	4216519,88	Картометрический метод	5,00	–
16210	462305,84	4216632,88	Картометрический метод	5,00	–
16211	462320,30	4216660,37	Картометрический метод	5,00	–
16212	462339,13	4216650,28	Картометрический метод	5,00	–
16213	462347,82	4216638,66	Картометрический метод	5,00	–
16214	462357,96	4216640,11	Картометрический метод	5,00	–
16215	462356,53	4216687,93	Картометрический метод	5,00	–
16216	462362,30	4216728,45	Картометрический метод	5,00	–
16217	462372,44	4216741,52	Картометрический метод	5,00	–
16218	462399,96	4216727,03	Картометрический метод	5,00	–
16219	462401,40	4216706,75	Картометрический метод	5,00	–
16220	462411,54	4216676,34	Картометрический метод	5,00	–
16221	462424,58	4216661,86	Картометрический метод	5,00	–
16222	462444,95	4216648,99	Картометрический метод	5,00	–
16223	462452,10	4216644,47	Картометрический метод	5,00	–
16224	462483,98	4216658,95	Картометрический метод	5,00	–
16225	462505,68	4216677,78	Картометрический метод	5,00	–
16226	462501,34	4216698,06	Картометрический метод	5,00	–
16227	462533,20	4216724,14	Картометрический метод	5,00	–

16228	462530,30	4216742,97	Картометрический метод	5,00	–
16229	462515,82	4216777,73	Картометрический метод	5,00	–
16230	462444,86	4216727,03	Картометрический метод	5,00	–
16231	462440,53	4216756,01	Картометрический метод	5,00	–
16232	462521,61	4216813,94	Картометрический метод	5,00	–
16233	462556,37	4216779,18	Картометрический метод	5,00	–
16234	462569,40	4216779,18	Картометрический метод	5,00	–
16235	462586,78	4216786,42	Картометрический метод	5,00	–
16236	462608,51	4216782,08	Картометрический метод	5,00	–
16237	462611,40	4216771,93	Картометрический метод	5,00	–
16238	462565,06	4216734,30	Картометрический метод	5,00	–
16239	462521,61	4216703,87	Картометрический метод	5,00	–
16240	462514,37	4216686,48	Картометрический метод	5,00	–
16241	462552,02	4216689,36	Картометрический метод	5,00	–
16242	462572,30	4216677,78	Картометрический метод	5,00	–
16243	462538,99	4216656,06	Картометрический метод	5,00	–
16244	462494,80	4216636,24	Картометрический метод	5,00	–
16245	462494,14	4216636,14	Картометрический метод	5,00	–
16246	462492,92	4216631,23	Картометрический метод	5,00	–
16247	462490,16	4216630,71	Картометрический метод	5,00	–
16248	462459,57	4216503,01	Картометрический метод	5,00	–
16249	462472,11	4216502,01	Картометрический метод	5,00	–
16250	462489,61	4216496,85	Картометрический метод	5,00	–
16251	462494,26	4216496,65	Картометрический метод	5,00	–
16252	462500,09	4216495,85	Картометрический метод	5,00	–
16253	462511,10	4216495,31	Картометрический метод	5,00	–
16254	462526,16	4216493,65	Картометрический метод	5,00	–
16255	462563,52	4216498,19	Картометрический метод	5,00	–
16256	462607,47	4216506,23	Картометрический метод	5,00	–
16257	462608,37	4216501,32	Картометрический метод	5,00	–
16258	462564,27	4216493,24	Картометрический метод	5,00	–
16259	462526,47	4216488,65	Картометрический метод	5,00	–
16260	462497,24	4216487,49	Картометрический метод	5,00	–
16261	462500,75	4216475,10	Картометрический метод	5,00	–
16262	462519,27	4216470,63	Картометрический метод	5,00	–

16263	462537,40	4216459,83	Картометрический метод	5,00	–
16264	462550,68	4216442,34	Картометрический метод	5,00	–
16265	462552,43	4216439,73	Картометрический метод	5,00	–
16266	462555,62	4216442,01	Картометрический метод	5,00	–
16267	462573,80	4216455,05	Картометрический метод	5,00	–
16268	462585,39	4216438,93	Картометрический метод	5,00	–
16269	462576,30	4216432,39	Картометрический метод	5,00	–
16270	462562,88	4216422,74	Картометрический метод	5,00	–
16271	462573,44	4216406,07	Картометрический метод	5,00	–
16272	462586,73	4216415,66	Картометрический метод	5,00	–
16273	462597,89	4216404,98	Картометрический метод	5,00	–
16274	462601,44	4216391,81	Картометрический метод	5,00	–
16275	462598,28	4216359,95	Картометрический метод	5,00	–
16276	462586,02	4216360,45	Картометрический метод	5,00	–
16277	462584,30	4216338,49	Картометрический метод	5,00	–
16278	462572,40	4216308,02	Картометрический метод	5,00	–
16279	462564,46	4216272,89	Картометрический метод	5,00	–
16280	462565,65	4216239,92	Картометрический метод	5,00	–
16281	462561,59	4216210,25	Картометрический метод	5,00	–
16282	462556,93	4216159,08	Картометрический метод	5,00	–
16283	462564,25	4216158,54	Картометрический метод	5,00	–
16284	462580,12	4216157,45	Картометрический метод	5,00	–
16285	462597,44	4216156,27	Картометрический метод	5,00	–
16286	462614,56	4216168,36	Картометрический метод	5,00	–
16287	462637,84	4216184,79	Картометрический метод	5,00	–
16288	462647,02	4216191,27	Картометрический метод	5,00	–
16289	462654,21	4216219,87	Картометрический метод	5,00	–
16290	462657,92	4216234,62	Картометрический метод	5,00	–
16291	462606,72	4216244,78	Картометрический метод	5,00	–
16292	462610,98	4216265,41	Картометрический метод	5,00	–
16293	462659,79	4216256,59	Картометрический метод	5,00	–
16294	462663,04	4216285,87	Картометрический метод	5,00	–
16295	462666,93	4216328,49	Картометрический метод	5,00	–
16296	462671,57	4216328,02	Картометрический метод	5,00	–
16297	462670,12	4216296,61	Картометрический метод	5,00	–

16298	462665,71	4216261,83	Картометрический метод	5,00	–
16299	462662,41	4216229,74	Картометрический метод	5,00	–
16300	462659,43	4216218,66	Картометрический метод	5,00	–
16301	462653,84	4216197,90	Картометрический метод	5,00	–
16302	462647,41	4216186,19	Картометрический метод	5,00	–
16303	462634,19	4216174,44	Картометрический метод	5,00	–
16304	462623,20	4216168,93	Картометрический метод	5,00	–
16305	462610,36	4216162,62	Картометрический метод	5,00	–
16306	462599,97	4216152,79	Картометрический метод	5,00	–
16307	462585,80	4216150,69	Картометрический метод	5,00	–
16308	462583,90	4216151,06	Картометрический метод	5,00	–
16309	462575,86	4216152,60	Картометрический метод	5,00	–
16310	462566,03	4216155,26	Картометрический метод	5,00	–
16311	462556,61	4216155,60	Картометрический метод	5,00	–
16312	462556,27	4216151,81	Картометрический метод	5,00	–
16313	462552,13	4216116,73	Картометрический метод	5,00	–
16314	462551,11	4216111,54	Картометрический метод	5,00	–
16315	462543,58	4216070,27	Картометрический метод	5,00	–
16316	462539,23	4216040,88	Картометрический метод	5,00	–
16317	462533,82	4216038,66	Картометрический метод	5,00	–
16318	462524,96	4216037,32	Картометрический метод	5,00	–
16319	462517,32	4216038,22	Картометрический метод	5,00	–
16320	462508,92	4216035,51	Картометрический метод	5,00	–
16321	462484,12	4216033,85	Картометрический метод	5,00	–
16322	462468,74	4216015,44	Картометрический метод	5,00	–
16323	462466,85	4216000,32	Картометрический метод	5,00	–
16324	462466,79	4215982,14	Картометрический метод	5,00	–
16325	462464,54	4215957,68	Картометрический метод	5,00	–
16326	462500,68	4215953,83	Картометрический метод	5,00	–
16327	462512,42	4215951,31	Картометрический метод	5,00	–
16328	462504,59	4215928,52	Картометрический метод	5,00	–
16329	462503,61	4215928,69	Картометрический метод	5,00	–
16330	462503,73	4215928,52	Картометрический метод	5,00	–
16331	462505,71	4215910,97	Картометрический метод	5,00	–
16332	462517,69	4215910,78	Картометрический метод	5,00	–



16333	462554,59	4215911,21	Картометрический метод	5,00	–
16334	462564,72	4215925,91	Картометрический метод	5,00	–
16335	462606,72	4216013,79	Картометрический метод	5,00	–
16336	462646,22	4216083,58	Картометрический метод	5,00	–
16337	462669,63	4216140,22	Картометрический метод	5,00	–
16338	462681,16	4216203,70	Картометрический метод	5,00	–
16339	462695,06	4216288,49	Картометрический метод	5,00	–
16340	462700,76	4216340,51	Картометрический метод	5,00	–
16341	462705,78	4216343,47	Картометрический метод	5,00	–
16342	462753,99	4216353,87	Картометрический метод	5,00	–
16343	462747,42	4216390,86	Картометрический метод	5,00	–
16344	462754,81	4216443,46	Картометрический метод	5,00	–
16345	462780,28	4216461,54	Картометрический метод	5,00	–
16346	462777,00	4216504,27	Картометрический метод	5,00	–
16347	462786,06	4216587,29	Картометрический метод	5,00	–
16348	462818,90	4216616,88	Картометрический метод	5,00	–
16349	462829,21	4216636,69	Картометрический метод	5,00	–
16350	462845,93	4216640,16	Картометрический метод	5,00	–
16351	462872,16	4216618,94	Картометрический метод	5,00	–
16352	462871,59	4216616,89	Картометрический метод	5,00	–
16353	462878,89	4216610,30	Картометрический метод	5,00	–
16354	462907,65	4216607,84	Картометрический метод	5,00	–
16355	462915,87	4216642,36	Картометрический метод	5,00	–
16356	462906,02	4216661,25	Картометрический метод	5,00	–
16357	462887,26	4216697,44	Картометрический метод	5,00	–
16358	462873,27	4216724,39	Картометрический метод	5,00	–
16359	462872,33	4216726,19	Картометрический метод	5,00	–
16360	462863,58	4216746,07	Картометрический метод	5,00	–
16361	462830,14	4216733,48	Картометрический метод	5,00	–
16362	462812,05	4216750,00	Картометрический метод	5,00	–
16363	462797,55	4216744,27	Картометрический метод	5,00	–
16364	462773,72	4216774,68	Картометрический метод	5,00	–
16365	462749,08	4216823,16	Картометрический метод	5,00	–
16366	462752,35	4216881,52	Картометрический метод	5,00	–
16367	462742,49	4216915,22	Картометрический метод	5,00	–

16368	462741,23	4216965,23	Картометрический метод	5,00	–
16369	462730,99	4217005,61	Картометрический метод	5,00	–
16370	462707,99	4217054,93	Картометрический метод	5,00	–
16371	462695,66	4217054,93	Картометрический метод	5,00	–
16372	462680,05	4217028,63	Картометрический метод	5,00	–
16373	462670,19	4217005,61	Картометрический метод	5,00	–
16374	462670,19	4216990,00	Картометрический метод	5,00	–
16375	462665,25	4216969,46	Картометрический метод	5,00	–
16376	462670,19	4216932,46	Картометрический метод	5,00	–
16377	462692,36	4216783,71	Картометрический метод	5,00	–
16378	462703,86	4216690,02	Картометрический метод	5,00	–
16379	462699,51	4216672,37	Картометрический метод	5,00	–
16380	462625,32	4216659,28	Картометрический метод	5,00	–
16381	462636,02	4216680,68	Картометрический метод	5,00	–
16382	462647,61	4216699,51	Картометрический метод	5,00	–
16383	462640,37	4216725,59	Картометрический метод	5,00	–
16384	462646,17	4216769,02	Картометрический метод	5,00	–
16385	462649,06	4216816,84	Картометрический метод	5,00	–
16386	462643,27	4216844,36	Картометрический метод	5,00	–
16387	462627,35	4216861,75	Картометрический метод	5,00	–
16388	462620,13	4216893,63	Картометрический метод	5,00	–
16389	462640,38	4216911,00	Картометрический метод	5,00	–
16390	462663,55	4216928,38	Картометрический метод	5,00	–
16391	462659,21	4216964,59	Картометрический метод	5,00	–
16392	462649,07	4216967,49	Картометрический метод	5,00	–
16393	462633,14	4217008,08	Картометрический метод	5,00	–
16394	462608,52	4217045,72	Картометрический метод	5,00	–
16395	462581,00	4217061,65	Картометрический метод	5,00	–
16396	462578,13	4217071,78	Картометрический метод	5,00	–
16397	462602,73	4217108,00	Картометрический метод	5,00	–
16398	462598,38	4217152,92	Картометрический метод	5,00	–
16399	462562,19	4217196,35	Картометрический метод	5,00	–
16400	462566,54	4217218,09	Картометрический метод	5,00	–
16401	462605,62	4217241,27	Картометрический метод	5,00	–
16402	462617,21	4217239,82	Картометрический метод	5,00	–

16403	462625,90	4217186,22	Картометрический метод	5,00	–
16404	462634,59	4217174,63	Картометрический метод	5,00	–
16405	462662,11	4217152,92	Картометрический метод	5,00	–
16406	462665,00	4217138,42	Картометрический метод	5,00	–
16407	462656,31	4217122,49	Картометрический метод	5,00	–
16408	462641,83	4217100,75	Картометрический метод	5,00	–
16409	462653,41	4217073,22	Картометрический метод	5,00	–
16410	462666,45	4217032,67	Картометрический метод	5,00	–
16411	462693,99	4217070,35	Картометрический метод	5,00	–
16412	462700,71	4217098,60	Картометрический метод	5,00	–
16413	462712,79	4217115,24	Картометрический метод	5,00	–
16414	462692,52	4217126,84	Картометрический метод	5,00	–
16415	462679,49	4217141,31	Картометрический метод	5,00	–
16416	462686,73	4217187,67	Картометрический метод	5,00	–
16417	462670,79	4217232,58	Картометрический метод	5,00	–
16418	462646,73	4217278,34	Картометрический метод	5,00	–
16419	462598,43	4217404,76	Картометрический метод	5,00	–
16420	462585,38	4217446,96	Картометрический метод	5,00	–
16421	462612,88	4217467,22	Картометрический метод	5,00	–
16422	462607,08	4217487,53	Картометрический метод	5,00	–
16423	462583,91	4217502,00	Картометрический метод	5,00	–
16424	462556,39	4217493,32	Картометрический метод	5,00	–
16425	462530,32	4217503,45	Картометрический метод	5,00	–
16161	462514,39	4217509,26	Картометрический метод	5,00	–
16426	465902,49	4223235,44	Картометрический метод	5,00	–
16427	465895,66	4223228,27	Картометрический метод	5,00	–
16428	465887,68	4223219,85	Картометрический метод	5,00	–
16429	465886,95	4223195,11	Картометрический метод	5,00	–
16430	465887,22	4223175,42	Картометрический метод	5,00	–
16431	465885,58	4223160,84	Картометрический метод	5,00	–
16432	465882,03	4223151,90	Картометрический метод	5,00	–
16433	465884,18	4223145,58	Картометрический метод	5,00	–
16434	465892,77	4223130,51	Картометрический метод	5,00	–
16435	465909,20	4223107,14	Картометрический метод	5,00	–
16436	465916,28	4223102,21	Картометрический метод	5,00	–

16437	465918,24	4223093,19	Картометрический метод	5,00	–
16438	465917,21	4223083,53	Картометрический метод	5,00	–
16439	465907,26	4223072,34	Картометрический метод	5,00	–
16440	465895,67	4223043,48	Картометрический метод	5,00	–
16441	465897,89	4223027,75	Картометрический метод	5,00	–
16442	465901,58	4223017,80	Картометрический метод	5,00	–
16443	465899,51	4223001,50	Картометрический метод	5,00	–
16444	465894,67	4222997,12	Картометрический метод	5,00	–
16445	465884,83	4222987,93	Картометрический метод	5,00	–
16446	465874,10	4222980,81	Картометрический метод	5,00	–
16447	465871,74	4222957,00	Картометрический метод	5,00	–
16448	465874,30	4222929,78	Картометрический метод	5,00	–
16449	465871,52	4222895,96	Картометрический метод	5,00	–
16450	465877,23	4222874,97	Картометрический метод	5,00	–
16451	465882,23	4222867,37	Картометрический метод	5,00	–
16452	465887,73	4222867,38	Картометрический метод	5,00	–
16453	465894,07	4222869,03	Картометрический метод	5,00	–
16454	465908,23	4222880,59	Картометрический метод	5,00	–
16455	465917,33	4222888,45	Картометрический метод	5,00	–
16456	465924,03	4222890,91	Картометрический метод	5,00	–
16457	465932,77	4222887,35	Картометрический метод	5,00	–
16458	465936,88	4222874,50	Картометрический метод	5,00	–
16459	465939,17	4222856,68	Картометрический метод	5,00	–
16460	465937,00	4222843,08	Картометрический метод	5,00	–
16461	465933,91	4222837,76	Картометрический метод	5,00	–
16462	465930,40	4222835,42	Картометрический метод	5,00	–
16463	465923,98	4222835,97	Картометрический метод	5,00	–
16464	465916,59	4222843,30	Картометрический метод	5,00	–
16465	465903,33	4222849,77	Картометрический метод	5,00	–
16466	465884,79	4222850,46	Картометрический метод	5,00	–
16467	465864,22	4222841,95	Картометрический метод	5,00	–
16468	465845,95	4222827,73	Картометрический метод	5,00	–
16469	465833,11	4222818,32	Картометрический метод	5,00	–
16470	465840,09	4222767,87	Картометрический метод	5,00	–
16471	465843,88	4222716,79	Картометрический метод	5,00	–

16472	465860,63	4222736,56	Картометрический метод	5,00	–
16473	465868,15	4222743,85	Картометрический метод	5,00	–
16474	465874,97	4222743,42	Картометрический метод	5,00	–
16475	465882,31	4222737,00	Картометрический метод	5,00	–
16476	465884,43	4222728,88	Картометрический метод	5,00	–
16477	465880,04	4222716,00	Картометрический метод	5,00	–
16478	465865,85	4222700,14	Картометрический метод	5,00	–
16479	465839,61	4222682,51	Картометрический метод	5,00	–
16480	465834,10	4222664,99	Картометрический метод	5,00	–
16481	465830,07	4222642,82	Картометрический метод	5,00	–
16482	465833,61	4222626,44	Картометрический метод	5,00	–
16483	465842,13	4222630,78	Картометрический метод	5,00	–
16484	465849,21	4222628,76	Картометрический метод	5,00	–
16485	465860,02	4222616,07	Картометрический метод	5,00	–
16486	465864,81	4222593,35	Картометрический метод	5,00	–
16487	465865,16	4222579,35	Картометрический метод	5,00	–
16488	465865,01	4222570,45	Картометрический метод	5,00	–
16489	465863,10	4222565,57	Картометрический метод	5,00	–
16490	465857,04	4222561,73	Картометрический метод	5,00	–
16491	465847,58	4222563,05	Картометрический метод	5,00	–
16492	465851,37	4222543,00	Картометрический метод	5,00	–
16493	465861,01	4222503,65	Картометрический метод	5,00	–
16494	465882,90	4222450,28	Картометрический метод	5,00	–
16495	465911,65	4222392,97	Картометрический метод	5,00	–
16496	465907,56	4222390,11	Картометрический метод	5,00	–
16497	465879,22	4222447,23	Картометрический метод	5,00	–
16498	465855,82	4222503,26	Картометрический метод	5,00	–
16499	465846,35	4222543,10	Картометрический метод	5,00	–
16500	465835,98	4222601,43	Картометрический метод	5,00	–
16501	465825,40	4222644,43	Картометрический метод	5,00	–
16502	465811,35	4222653,38	Картометрический метод	5,00	–
16503	465793,69	4222659,51	Картометрический метод	5,00	–
16504	465773,21	4222666,61	Картометрический метод	5,00	–
16505	465766,52	4222668,74	Картометрический метод	5,00	–
16506	465746,81	4222678,89	Картометрический метод	5,00	–

16507	465750,46	4222657,12	Картометрический метод	5,00	–
16508	465753,24	4222616,60	Картометрический метод	5,00	–
16509	465757,11	4222546,02	Картометрический метод	5,00	–
16510	465750,08	4222525,73	Картометрический метод	5,00	–
16511	465750,81	4222509,76	Картометрический метод	5,00	–
16512	465760,47	4222503,34	Картометрический метод	5,00	–
16513	465765,46	4222504,22	Картометрический метод	5,00	–
16514	465766,70	4222504,99	Картометрический метод	5,00	–
16515	465767,37	4222504,56	Картометрический метод	5,00	–
16516	465774,88	4222505,90	Картометрический метод	5,00	–
16517	465777,38	4222506,42	Картометрический метод	5,00	–
16518	465776,69	4222508,92	Картометрический метод	5,00	–
16519	465767,27	4222512,23	Картометрический метод	5,00	–
16520	465765,26	4222514,52	Картометрический метод	5,00	–
16521	465760,97	4222529,94	Картометрический метод	5,00	–
16522	465793,15	4222541,92	Картометрический метод	5,00	–
16523	465796,77	4222532,42	Картометрический метод	5,00	–
16524	465798,09	4222536,32	Картометрический метод	5,00	–
16525	465810,29	4222536,89	Картометрический метод	5,00	–
16526	465828,81	4222528,91	Картометрический метод	5,00	–
16527	465831,89	4222521,63	Картометрический метод	5,00	–
16528	465832,12	4222505,63	Картометрический метод	5,00	–
16529	465829,84	4222492,33	Картометрический метод	5,00	–
16530	465824,05	4222481,60	Картометрический метод	5,00	–
16531	465832,42	4222472,12	Картометрический метод	5,00	–
16532	465849,96	4222455,90	Картометрический метод	5,00	–
16533	465866,28	4222442,83	Картометрический метод	5,00	–
16534	465866,23	4222436,53	Картометрический метод	5,00	–
16535	465865,41	4222429,28	Картометрический метод	5,00	–
16536	465862,70	4222421,98	Картометрический метод	5,00	–
16537	465858,69	4222416,92	Картометрический метод	5,00	–
16538	465850,35	4222417,60	Картометрический метод	5,00	–
16539	465827,60	4222416,21	Картометрический метод	5,00	–
16540	465814,39	4222408,59	Картометрический метод	5,00	–
16541	465803,29	4222387,64	Картометрический метод	5,00	–

16542	465796,42	4222366,66	Картометрический метод	5,00	–
16543	465796,95	4222362,79	Картометрический метод	5,00	–
16544	465799,84	4222353,81	Картометрический метод	5,00	–
16545	465802,96	4222354,86	Картометрический метод	5,00	–
16546	465804,56	4222350,13	Картометрический метод	5,00	–
16547	465801,10	4222348,95	Картометрический метод	5,00	–
16548	465812,00	4222326,26	Картометрический метод	5,00	–
16549	465825,12	4222305,45	Картометрический метод	5,00	–
16550	465804,01	4222308,23	Картометрический метод	5,00	–
16551	465780,43	4222307,31	Картометрический метод	5,00	–
16552	465769,25	4222303,87	Картометрический метод	5,00	–
16553	465761,17	4222308,46	Картометрический метод	5,00	–
16554	465755,49	4222320,75	Картометрический метод	5,00	–
16555	465741,37	4222336,40	Картометрический метод	5,00	–
16556	465731,06	4222341,70	Картометрический метод	5,00	–
16557	465720,63	4222344,80	Картометрический метод	5,00	–
16558	465716,17	4222346,43	Картометрический метод	5,00	–
16559	465712,89	4222345,89	Картометрический метод	5,00	–
16560	465708,04	4222339,41	Картометрический метод	5,00	–
16561	465696,95	4222328,57	Картометрический метод	5,00	–
16562	465685,79	4222319,82	Картометрический метод	5,00	–
16563	465681,42	4222313,75	Картометрический метод	5,00	–
16564	465679,95	4222307,90	Картометрический метод	5,00	–
16565	465679,18	4222296,96	Картометрический метод	5,00	–
16566	465677,23	4222287,97	Картометрический метод	5,00	–
16567	465669,56	4222274,27	Картометрический метод	5,00	–
16568	465659,60	4222260,27	Картометрический метод	5,00	–
16569	465651,85	4222253,87	Картометрический метод	5,00	–
16570	465640,93	4222246,54	Картометрический метод	5,00	–
16571	465637,14	4222240,90	Картометрический метод	5,00	–
16572	465638,10	4222234,43	Картометрический метод	5,00	–
16573	465642,10	4222229,17	Картометрический метод	5,00	–
16574	465655,42	4222228,99	Картометрический метод	5,00	–
16575	465680,34	4222238,87	Картометрический метод	5,00	–
16576	465691,81	4222245,12	Картометрический метод	5,00	–

16577	465697,60	4222245,35	Картометрический метод	5,00	–
16578	465701,02	4222242,28	Картометрический метод	5,00	–
16579	465703,28	4222233,17	Картометрический метод	5,00	–
16580	465705,59	4222214,85	Картометрический метод	5,00	–
16581	465705,67	4222200,04	Картометрический метод	5,00	–
16582	465709,53	4222190,89	Картометрический метод	5,00	–
16583	465715,33	4222175,91	Картометрический метод	5,00	–
16584	465725,77	4222159,21	Картометрический метод	5,00	–
16585	465742,43	4222145,15	Картометрический метод	5,00	–
16586	465760,64	4222142,76	Картометрический метод	5,00	–
16587	465767,84	4222142,64	Картометрический метод	5,00	–
16588	465770,62	4222138,05	Картометрический метод	5,00	–
16589	465769,59	4222133,80	Картометрический метод	5,00	–
16590	465767,73	4222127,62	Картометрический метод	5,00	–
16591	465761,76	4222119,19	Картометрический метод	5,00	–
16592	465757,23	4222114,91	Картометрический метод	5,00	–
16593	465738,79	4222107,59	Картометрический метод	5,00	–
16594	465730,59	4222107,46	Картометрический метод	5,00	–
16595	465727,43	4222111,55	Картометрический метод	5,00	–
16596	465725,97	4222118,20	Картометрический метод	5,00	–
16597	465723,01	4222127,48	Картометрический метод	5,00	–
16598	465714,95	4222136,77	Картометрический метод	5,00	–
16599	465707,79	4222140,70	Картометрический метод	5,00	–
16600	465696,87	4222143,57	Картометрический метод	5,00	–
16601	465668,41	4222142,46	Картометрический метод	5,00	–
16602	465654,47	4222140,31	Картометрический метод	5,00	–
16603	465646,66	4222140,72	Картометрический метод	5,00	–
16604	465642,88	4222142,66	Картометрический метод	5,00	–
16605	465640,04	4222148,66	Картометрический метод	5,00	–
16606	465638,48	4222160,61	Картометрический метод	5,00	–
16607	465638,02	4222172,39	Картометрический метод	5,00	–
16608	465633,55	4222184,32	Картометрический метод	5,00	–
16609	465622,64	4222194,70	Картометрический метод	5,00	–
16610	465610,23	4222199,82	Картометрический метод	5,00	–
16611	465592,25	4222199,12	Картометрический метод	5,00	–



16612	465572,42	4222197,45	Картометрический метод	5,00	–
16613	465566,19	4222195,29	Картометрический метод	5,00	–
16614	465563,38	4222190,39	Картометрический метод	5,00	–
16615	465563,37	4222182,78	Картометрический метод	5,00	–
16616	465564,10	4222176,91	Картометрический метод	5,00	–
16617	465560,75	4222173,07	Картометрический метод	5,00	–
16618	465555,92	4222171,28	Картометрический метод	5,00	–
16619	465543,21	4222171,29	Картометрический метод	5,00	–
16620	465532,19	4222171,76	Картометрический метод	5,00	–
16621	465530,70	4222181,71	Картометрический метод	5,00	–
16622	465533,89	4222194,74	Картометрический метод	5,00	–
16623	465538,22	4222209,42	Картометрический метод	5,00	–
16624	465543,70	4222212,73	Картометрический метод	5,00	–
16625	465549,66	4222211,06	Картометрический метод	5,00	–
16626	465553,22	4222209,60	Картометрический метод	5,00	–
16627	465558,93	4222212,12	Картометрический метод	5,00	–
16628	465564,18	4222216,03	Картометрический метод	5,00	–
16629	465575,35	4222229,58	Картометрический метод	5,00	–
16630	465587,07	4222236,94	Картометрический метод	5,00	–
16631	465594,16	4222239,91	Картометрический метод	5,00	–
16632	465604,06	4222237,50	Картометрический метод	5,00	–
16633	465609,83	4222233,32	Картометрический метод	5,00	–
16634	465616,96	4222232,90	Картометрический метод	5,00	–
16635	465621,95	4222235,49	Картометрический метод	5,00	–
16636	465627,54	4222248,52	Картометрический метод	5,00	–
16637	465629,11	4222262,09	Картометрический метод	5,00	–
16638	465627,60	4222270,23	Картометрический метод	5,00	–
16639	465622,39	4222278,03	Картометрический метод	5,00	–
16640	465607,91	4222282,47	Картометрический метод	5,00	–
16641	465595,87	4222285,90	Картометрический метод	5,00	–
16642	465586,57	4222285,74	Картометрический метод	5,00	–
16643	465579,95	4222280,98	Картометрический метод	5,00	–
16644	465567,90	4222264,31	Картометрический метод	5,00	–
16645	465556,67	4222246,86	Картометрический метод	5,00	–
16646	465549,55	4222236,97	Картометрический метод	5,00	–

16647	465543,07	4222228,81	Картометрический метод	5,00	–
16648	465536,85	4222221,57	Картометрический метод	5,00	–
16649	465531,44	4222216,45	Картометрический метод	5,00	–
16650	465524,80	4222212,59	Картометрический метод	5,00	–
16651	465517,72	4222214,22	Картометрический метод	5,00	–
16652	465510,22	4222219,43	Картометрический метод	5,00	–
16653	465498,44	4222234,07	Картометрический метод	5,00	–
16654	465475,25	4222213,06	Картометрический метод	5,00	–
16655	465490,74	4222128,93	Картометрический метод	5,00	–
16656	465501,05	4222128,82	Картометрический метод	5,00	–
16657	465509,82	4222114,16	Картометрический метод	5,00	–
16658	465511,67	4222084,82	Картометрический метод	5,00	–
16659	465512,17	4222076,87	Картометрический метод	5,00	–
16660	465534,03	4222082,68	Картометрический метод	5,00	–
16661	465539,85	4222048,77	Картометрический метод	5,00	–
16662	465514,26	4222043,57	Картометрический метод	5,00	–
16663	465514,57	4222038,61	Картометрический метод	5,00	–
16664	465516,81	4222011,89	Картометрический метод	5,00	–
16665	465524,72	4221988,88	Картометрический метод	5,00	–
16666	465537,47	4221984,98	Картометрический метод	5,00	–
16667	465544,27	4221985,04	Картометрический метод	5,00	–
16668	465554,02	4222012,23	Картометрический метод	5,00	–
16669	465557,78	4222077,51	Картометрический метод	5,00	–
16670	465559,26	4222111,29	Картометрический метод	5,00	–
16671	465560,56	4222121,64	Картометрический метод	5,00	–
16672	465569,84	4222127,60	Картометрический метод	5,00	–
16673	465591,24	4222128,83	Картометрический метод	5,00	–
16674	465591,29	4222132,17	Картометрический метод	5,00	–
16675	465608,81	4222131,89	Картометрический метод	5,00	–
16676	465608,84	4222129,34	Картометрический метод	5,00	–
16677	465617,59	4222129,46	Картометрический метод	5,00	–
16678	465628,25	4222120,08	Картометрический метод	5,00	–
16679	465635,09	4222111,45	Картометрический метод	5,00	–
16680	465635,37	4222091,34	Картометрический метод	5,00	–
16681	465631,83	4222074,39	Картометрический метод	5,00	–

16682	465629,24	4222069,10	Картометрический метод	5,00	–
16683	465620,80	4222070,17	Картометрический метод	5,00	–
16684	465614,61	4222072,33	Картометрический метод	5,00	–
16685	465597,77	4222024,24	Картометрический метод	5,00	–
16686	465599,33	4221971,57	Картометрический метод	5,00	–
16687	465609,51	4221938,77	Картометрический метод	5,00	–
16688	465619,20	4221918,83	Картометрический метод	5,00	–
16689	465627,47	4221920,28	Картометрический метод	5,00	–
16690	465629,26	4221913,42	Картометрический метод	5,00	–
16691	465663,66	4221894,95	Картометрический метод	5,00	–
16692	465692,43	4221877,86	Картометрический метод	5,00	–
16693	465717,82	4221850,34	Картометрический метод	5,00	–
16694	465725,51	4221832,84	Картометрический метод	5,00	–
16695	465723,76	4221818,75	Картометрический метод	5,00	–
16696	465712,49	4221807,50	Картометрический метод	5,00	–
16697	465700,62	4221798,64	Картометрический метод	5,00	–
16698	465687,27	4221792,02	Картометрический метод	5,00	–
16699	465675,75	4221790,17	Картометрический метод	5,00	–
16700	465663,42	4221793,40	Картометрический метод	5,00	–
16701	465652,99	4221799,45	Картометрический метод	5,00	–
16702	465634,14	4221796,49	Картометрический метод	5,00	–
16703	465632,37	4221802,45	Картометрический метод	5,00	–
16704	465631,65	4221802,36	Картометрический метод	5,00	–
16705	465626,66	4221799,46	Картометрический метод	5,00	–
16706	465623,73	4221789,94	Картометрический метод	5,00	–
16707	465621,98	4221775,87	Картометрический метод	5,00	–
16708	465619,10	4221765,04	Картометрический метод	5,00	–
16709	465615,98	4221760,12	Картометрический метод	5,00	–
16710	465606,30	4221756,94	Картометрический метод	5,00	–
16711	465594,36	4221752,78	Картометрический метод	5,00	–
16712	465620,04	4221646,22	Картометрический метод	5,00	–
16713	465632,15	4221599,88	Картометрический метод	5,00	–
16714	465688,66	4221482,32	Картометрический метод	5,00	–
16715	465724,99	4221425,60	Картометрический метод	5,00	–
16716	465735,21	4221414,90	Картометрический метод	5,00	–

16717	465746,42	4221417,53	Картометрический метод	5,00	–
16718	465770,03	4221435,37	Картометрический метод	5,00	–
16719	465802,87	4221457,76	Картометрический метод	5,00	–
16720	465814,42	4221472,22	Картометрический метод	5,00	–
16721	465815,00	4221483,04	Картометрический метод	5,00	–
16722	465807,07	4221493,84	Картометрический метод	5,00	–
16723	465796,05	4221499,12	Картометрический метод	5,00	–
16724	465782,85	4221501,80	Картометрический метод	5,00	–
16725	465775,31	4221505,31	Картометрический метод	5,00	–
16726	465766,07	4221513,85	Картометрический метод	5,00	–
16727	465760,02	4221535,63	Картометрический метод	5,00	–
16728	465757,16	4221550,03	Картометрический метод	5,00	–
16729	465764,64	4221573,63	Картометрический метод	5,00	–
16730	465770,92	4221581,88	Картометрический метод	5,00	–
16731	465767,28	4221590,64	Картометрический метод	5,00	–
16732	465761,95	4221593,73	Картометрический метод	5,00	–
16733	465752,06	4221595,65	Картометрический метод	5,00	–
16734	465745,12	4221606,98	Картометрический метод	5,00	–
16735	465742,52	4221624,79	Картометрический метод	5,00	–
16736	465734,16	4221634,27	Картометрический метод	5,00	–
16737	465725,96	4221641,96	Картометрический метод	5,00	–
16738	465722,80	4221651,14	Картометрический метод	5,00	–
16739	465721,81	4221663,60	Картометрический метод	5,00	–
16740	465726,52	4221676,09	Картометрический метод	5,00	–
16741	465733,10	4221687,15	Картометрический метод	5,00	–
16742	465742,21	4221691,72	Картометрический метод	5,00	–
16743	465751,07	4221692,86	Картометрический метод	5,00	–
16744	465761,85	4221693,88	Картометрический метод	5,00	–
16745	465767,07	4221693,38	Картометрический метод	5,00	–
16746	465774,36	4221693,77	Картометрический метод	5,00	–
16747	465784,44	4221699,17	Картометрический метод	5,00	–
16748	465788,80	4221705,43	Картометрический метод	5,00	–
16749	465782,48	4221716,20	Картометрический метод	5,00	–
16750	465771,74	4221727,48	Картометрический метод	5,00	–
16751	465762,00	4221738,80	Картометрический метод	5,00	–

16752	465749,11	4221756,01	Картометрический метод	5,00	–
16753	465746,09	4221761,60	Картометрический метод	5,00	–
16754	465745,25	4221770,37	Картометрический метод	5,00	–
16755	465748,35	4221775,59	Картометрический метод	5,00	–
16756	465758,57	4221777,99	Картометрический метод	5,00	–
16757	465766,04	4221778,69	Картометрический метод	5,00	–
16758	465773,90	4221779,99	Картометрический метод	5,00	–
16759	465779,73	4221786,72	Картометрический метод	5,00	–
16760	465775,80	4221792,67	Картометрический метод	5,00	–
16761	465762,97	4221795,87	Картометрический метод	5,00	–
16762	465748,85	4221798,63	Картометрический метод	5,00	–
16763	465745,29	4221805,09	Картометрический метод	5,00	–
16764	465741,63	4221814,25	Картометрический метод	5,00	–
16765	465740,89	4221833,43	Картометрический метод	5,00	–
16766	465738,50	4221848,35	Картометрический метод	5,00	–
16767	465733,48	4221856,45	Картометрический метод	5,00	–
16768	465726,96	4221867,51	Картометрический метод	5,00	–
16769	465721,18	4221871,98	Картометрический метод	5,00	–
16770	465714,29	4221882,01	Картометрический метод	5,00	–
16771	465713,09	4221887,08	Картометрический метод	5,00	–
16772	465713,89	4221892,21	Картометрический метод	5,00	–
16773	465718,41	4221894,29	Картометрический метод	5,00	–
16774	465726,44	4221893,70	Картометрический метод	5,00	–
16775	465740,98	4221879,76	Картометрический метод	5,00	–
16776	465755,23	4221850,40	Картометрический метод	5,00	–
16777	465766,93	4221827,85	Картометрический метод	5,00	–
16778	465779,34	4221819,82	Картометрический метод	5,00	–
16779	465794,24	4221822,41	Картометрический метод	5,00	–
16780	465803,47	4221826,97	Картометрический метод	5,00	–
16781	465812,46	4221835,33	Картометрический метод	5,00	–
16782	465820,06	4221843,02	Картометрический метод	5,00	–
16783	465826,17	4221811,94	Картометрический метод	5,00	–
16784	465836,19	4221801,13	Картометрический метод	5,00	–
16785	465844,63	4221782,25	Картометрический метод	5,00	–
16786	465845,27	4221766,07	Картометрический метод	5,00	–

16787	465848,57	4221745,48	Картометрический метод	5,00	–
16788	465858,44	4221733,87	Картометрический метод	5,00	–
16789	465881,28	4221725,16	Картометрический метод	5,00	–
16790	465888,85	4221720,84	Картометрический метод	5,00	–
16791	465891,76	4221713,05	Картометрический метод	5,00	–
16792	465891,00	4221701,72	Картометрический метод	5,00	–
16793	465884,07	4221694,64	Картометрический метод	5,00	–
16794	465876,59	4221688,85	Картометрический метод	5,00	–
16795	465875,85	4221682,42	Картометрический метод	5,00	–
16796	465879,26	4221674,25	Картометрический метод	5,00	–
16797	465891,48	4221661,22	Картометрический метод	5,00	–
16798	465900,81	4221655,68	Картометрический метод	5,00	–
16799	465905,93	4221655,28	Картометрический метод	5,00	–
16800	465914,06	4221656,99	Картометрический метод	5,00	–
16801	465925,99	4221658,66	Картометрический метод	5,00	–
16802	465937,71	4221655,91	Картометрический метод	5,00	–
16803	465958,45	4221647,62	Картометрический метод	5,00	–
16804	465971,36	4221647,53	Картометрический метод	5,00	–
16805	465978,06	4221654,99	Картометрический метод	5,00	–
16806	466006,35	4221686,72	Картометрический метод	5,00	–
16807	466010,03	4221700,16	Картометрический метод	5,00	–
16808	466009,31	4221705,84	Картометрический метод	5,00	–
16809	465986,87	4221729,27	Картометрический метод	5,00	–
16810	465972,87	4221744,54	Картометрический метод	5,00	–
16811	465966,40	4221756,79	Картометрический метод	5,00	–
16812	465966,04	4221770,98	Картометрический метод	5,00	–
16813	465977,98	4221805,97	Картометрический метод	5,00	–
16814	465977,73	4221819,96	Картометрический метод	5,00	–
16815	465972,79	4221831,28	Картометрический метод	5,00	–
16816	465955,90	4221851,43	Картометрический метод	5,00	–
16817	465938,44	4221873,16	Картометрический метод	5,00	–
16818	465932,70	4221899,65	Картометрический метод	5,00	–
16819	465925,33	4221908,96	Картометрический метод	5,00	–
16820	465914,37	4221908,14	Картометрический метод	5,00	–
16821	465893,24	4221903,21	Картометрический метод	5,00	–

16822	465871,97	4221891,88	Картометрический метод	5,00	–
16823	465842,28	4221883,51	Картометрический метод	5,00	–
16824	465817,08	4221883,53	Картометрический метод	5,00	–
16825	465779,91	4221887,08	Картометрический метод	5,00	–
16826	465756,53	4221891,37	Картометрический метод	5,00	–
16827	465748,97	4221895,47	Картометрический метод	5,00	–
16828	465747,62	4221904,33	Картометрический метод	5,00	–
16829	465751,08	4221913,17	Картометрический метод	5,00	–
16830	465800,21	4221954,00	Картометрический метод	5,00	–
16831	465825,98	4221991,12	Картометрический метод	5,00	–
16832	465847,71	4222026,60	Картометрический метод	5,00	–
16833	465859,40	4222057,97	Картометрический метод	5,00	–
16834	465868,70	4222057,83	Картометрический метод	5,00	–
16835	465872,71	4222044,69	Картометрический метод	5,00	–
16836	465876,00	4222032,30	Картометрический метод	5,00	–
16837	465881,39	4222014,60	Картометрический метод	5,00	–
16838	465890,44	4222000,65	Картометрический метод	5,00	–
16839	465901,01	4221991,45	Картометрический метод	5,00	–
16840	465906,97	4221987,49	Картометрический метод	5,00	–
16841	465913,45	4221990,55	Картометрический метод	5,00	–
16842	465917,30	4221996,79	Картометрический метод	5,00	–
16843	465920,03	4222014,21	Картометрический метод	5,00	–
16844	465919,89	4222030,51	Картометрический метод	5,00	–
16845	465918,07	4222048,85	Картометрический метод	5,00	–
16846	465912,72	4222065,55	Картометрический метод	5,00	–
16847	465906,13	4222080,90	Картометрический метод	5,00	–
16848	465893,02	4222090,99	Картометрический метод	5,00	–
16849	465877,38	4222094,29	Картометрический метод	5,00	–
16850	465890,18	4222132,91	Картометрический метод	5,00	–
16851	465903,49	4222181,85	Картометрический метод	5,00	–
16852	465905,34	4222206,03	Картометрический метод	5,00	–
16853	465898,86	4222233,80	Картометрический метод	5,00	–
16854	465894,88	4222253,55	Картометрический метод	5,00	–
16855	465891,58	4222274,13	Картометрический метод	5,00	–
16856	465889,95	4222302,88	Картометрический метод	5,00	–

16857	465885,93	4222326,64	Картометрический метод	5,00	–
16858	465886,08	4222337,95	Картометрический метод	5,00	–
16859	465889,75	4222349,20	Картометрический метод	5,00	–
16860	465893,25	4222351,73	Картометрический метод	5,00	–
16861	465899,66	4222348,99	Картометрический метод	5,00	–
16862	465904,29	4222343,06	Картометрический метод	5,00	–
16863	465908,80	4222335,33	Картометрический метод	5,00	–
16864	465913,89	4222325,23	Картометрический метод	5,00	–
16865	465920,25	4222316,17	Картометрический метод	5,00	–
16866	465925,40	4222304,77	Картометрический метод	5,00	–
16867	465925,55	4222293,07	Картометрический метод	5,00	–
16868	465920,93	4222270,68	Картометрический метод	5,00	–
16869	465917,56	4222251,83	Картометрический метод	5,00	–
16870	465919,46	4222231,19	Картометрический метод	5,00	–
16871	465921,38	4222202,55	Картометрический метод	5,00	–
16872	465928,90	4222186,75	Картометрический метод	5,00	–
16873	465938,23	4222181,10	Картометрический метод	5,00	–
16874	465949,17	4222183,03	Картометрический метод	5,00	–
16875	465951,87	4222193,04	Картометрический метод	5,00	–
16876	465950,35	4222216,69	Картометрический метод	5,00	–
16877	465955,79	4222233,62	Картометрический метод	5,00	–
16878	465969,81	4222248,57	Картометрический метод	5,00	–
16879	465976,70	4222256,54	Картометрический метод	5,00	–
16880	465980,42	4222266,39	Картометрический метод	5,00	–
16881	465980,87	4222283,22	Картометрический метод	5,00	–
16882	465968,66	4222334,57	Картометрический метод	5,00	–
16883	465963,77	4222382,91	Картометрический метод	5,00	–
16884	465963,75	4222432,23	Картометрический метод	5,00	–
16885	465961,37	4222449,54	Картометрический метод	5,00	–
16886	465957,24	4222457,98	Картометрический метод	5,00	–
16887	465945,07	4222464,61	Картометрический метод	5,00	–
16888	465928,74	4222473,09	Картометрический метод	5,00	–
16889	465912,01	4222486,44	Картометрический метод	5,00	–
16890	465902,29	4222494,46	Картометрический метод	5,00	–
16891	465895,12	4222508,79	Картометрический метод	5,00	–



16892	465893,80	4222521,94	Картометрический метод	5,00	–
16893	465898,94	4222551,95	Картометрический метод	5,00	–
16894	465904,98	4222563,90	Картометрический метод	5,00	–
16895	465913,33	4222567,82	Картометрический метод	5,00	–
16896	465925,39	4222563,99	Картометрический метод	5,00	–
16897	465931,50	4222556,13	Картометрический метод	5,00	–
16898	465932,83	4222534,78	Картометрический метод	5,00	–
16899	465933,31	4222522,48	Картометрический метод	5,00	–
16900	465938,18	4222505,26	Картометрический метод	5,00	–
16901	465945,15	4222495,94	Картометрический метод	5,00	–
16902	465953,62	4222489,16	Картометрический метод	5,00	–
16903	465964,11	4222489,57	Картометрический метод	5,00	–
16904	465970,41	4222492,22	Картометрический метод	5,00	–
16905	465971,19	4222505,55	Картометрический метод	5,00	–
16906	465965,22	4222517,43	Картометрический метод	5,00	–
16907	465959,18	4222531,20	Картометрический метод	5,00	–
16908	465954,75	4222552,64	Картометрический метод	5,00	–
16909	465953,97	4222567,42	Картометрический метод	5,00	–
16910	465952,89	4222579,58	Картометрический метод	5,00	–
16911	465953,31	4222584,30	Картометрический метод	5,00	–
16912	465956,14	4222588,81	Картометрический метод	5,00	–
16913	465960,12	4222586,76	Картометрический метод	5,00	–
16914	465968,49	4222574,79	Картометрический метод	5,00	–
16915	465981,89	4222557,00	Картометрический метод	5,00	–
16916	465984,65	4222542,50	Картометрический метод	5,00	–
16917	465981,69	4222513,36	Картометрический метод	5,00	–
16918	465980,43	4222489,21	Картометрический метод	5,00	–
16919	465977,03	4222471,26	Картометрический метод	5,00	–
16920	465978,69	4222457,03	Картометрический метод	5,00	–
16921	465982,99	4222431,28	Картометрический метод	5,00	–
16922	465981,59	4222416,01	Картометрический метод	5,00	–
16923	465980,35	4222399,06	Картометрический метод	5,00	–
16924	465981,81	4222389,80	Картометрический метод	5,00	–
16925	465989,42	4222384,50	Картометрический метод	5,00	–
16926	465997,40	4222385,22	Картометрический метод	5,00	–

16927	466003,07	4222388,44	Картометрический метод	5,00	–
16928	466006,92	4222397,49	Картометрический метод	5,00	–
16929	466005,00	4222418,63	Картометрический метод	5,00	–
16930	466003,06	4222432,45	Картометрический метод	5,00	–
16931	466005,00	4222446,75	Картометрический метод	5,00	–
16932	466013,04	4222466,36	Картометрический метод	5,00	–
16933	466021,16	4222476,19	Картометрический метод	5,00	–
16934	466040,10	4222503,54	Картометрический метод	5,00	–
16935	466052,81	4222524,04	Картометрический метод	5,00	–
16936	466061,32	4222534,28	Картометрический метод	5,00	–
16937	466077,11	4222537,10	Картометрический метод	5,00	–
16938	466085,72	4222537,14	Картометрический метод	5,00	–
16939	466089,75	4222538,99	Картометрический метод	5,00	–
16940	466091,64	4222546,77	Картометрический метод	5,00	–
16941	466091,55	4222549,27	Картометрический метод	5,00	–
16942	466091,86	4222556,69	Картометрический метод	5,00	–
16943	466095,77	4222561,54	Картометрический метод	5,00	–
16944	466101,88	4222561,48	Картометрический метод	5,00	–
16945	466108,66	4222556,83	Картометрический метод	5,00	–
16946	466112,23	4222550,08	Картометрический метод	5,00	–
16947	466112,66	4222538,98	Картометрический метод	5,00	–
16948	466112,68	4222530,78	Картометрический метод	5,00	–
16949	466116,09	4222522,81	Картометрический метод	5,00	–
16950	466138,18	4222508,06	Картометрический метод	5,00	–
16951	466146,22	4222509,58	Картометрический метод	5,00	–
16952	466149,88	4222515,83	Картометрический метод	5,00	–
16953	466146,28	4222528,60	Картометрический метод	5,00	–
16954	466143,77	4222536,50	Картометрический метод	5,00	–
16955	466146,86	4222541,92	Картометрический метод	5,00	–
16956	466163,79	4222546,39	Картометрический метод	5,00	–
16957	466173,75	4222552,58	Картометрический метод	5,00	–
16958	466177,66	4222559,94	Картометрический метод	5,00	–
16959	466186,01	4222556,55	Картометрический метод	5,00	–
16960	466191,31	4222554,06	Картометрический метод	5,00	–
16961	466203,03	4222551,12	Картометрический метод	5,00	–

16962	466210,66	4222553,02	Картометрический метод	5,00	–
16963	466215,52	4222556,61	Картометрический метод	5,00	–
16964	466216,38	4222562,74	Картометрический метод	5,00	–
16965	466214,88	4222573,19	Картометрический метод	5,00	–
16966	466212,36	4222581,19	Картометрический метод	5,00	–
16967	466208,06	4222591,54	Картометрический метод	5,00	–
16968	466206,70	4222598,19	Картометрический метод	5,00	–
16969	466208,68	4222603,76	Картометрический метод	5,00	–
16970	466221,58	4222611,48	Картометрический метод	5,00	–
16971	466232,79	4222621,81	Картометрический метод	5,00	–
16972	466234,08	4222632,27	Картометрический метод	5,00	–
16973	466221,22	4222664,28	Картометрический метод	5,00	–
16974	466211,74	4222694,33	Картометрический метод	5,00	–
16975	466202,31	4222710,58	Картометрический метод	5,00	–
16976	466196,63	4222743,37	Картометрический метод	5,00	–
16977	466184,07	4222783,19	Картометрический метод	5,00	–
16978	466168,45	4222814,01	Картометрический метод	5,00	–
16979	466160,98	4222823,52	Картометрический метод	5,00	–
16980	466150,40	4222825,51	Картометрический метод	5,00	–
16981	466131,39	4222817,96	Картометрический метод	5,00	–
16982	466118,66	4222818,16	Картометрический метод	5,00	–
16983	466109,67	4222823,31	Картометрический метод	5,00	–
16984	466090,82	4222839,69	Картометрический метод	5,00	–
16985	466064,23	4222869,96	Картометрический метод	5,00	–
16986	466052,36	4222887,12	Картометрический метод	5,00	–
16987	466046,59	4222883,64	Картометрический метод	5,00	–
16988	466025,90	4222917,88	Картометрический метод	5,00	–
16989	466001,16	4222902,93	Картометрический метод	5,00	–
16990	465976,43	4222887,99	Картометрический метод	5,00	–
16991	465954,97	4222923,51	Картометрический метод	5,00	–
16992	465933,51	4222959,03	Картометрический метод	5,00	–
16993	465958,25	4222973,98	Картометрический метод	5,00	–
16994	465974,79	4222983,97	Картометрический метод	5,00	–
16995	465975,16	4222990,66	Картометрический метод	5,00	–
16996	465979,65	4223001,23	Картометрический метод	5,00	–

16997	465981,55	4223009,11	Картометрический метод	5,00	–
16998	465966,55	4223026,73	Картометрический метод	5,00	–
16999	465965,17	4223028,40	Картометрический метод	5,00	–
17000	465960,75	4223025,72	Картометрический метод	5,00	–
17001	465961,53	4223024,44	Картометрический метод	5,00	–
17002	465945,67	4223014,86	Картометрический метод	5,00	–
17003	465936,12	4223076,02	Картометрический метод	5,00	–
17004	465932,84	4223102,33	Картометрический метод	5,00	–
17005	465941,68	4223107,67	Картометрический метод	5,00	–
17006	465939,93	4223111,63	Картометрический метод	5,00	–
17007	465935,49	4223127,97	Картометрический метод	5,00	–
17008	465932,65	4223136,66	Картометрический метод	5,00	–
17009	465937,12	4223142,64	Картометрический метод	5,00	–
17010	465945,77	4223154,59	Картометрический метод	5,00	–
17011	465963,36	4223167,47	Картометрический метод	5,00	–
17012	465966,04	4223198,90	Картометрический метод	5,00	–
17013	465954,35	4223214,15	Картометрический метод	5,00	–
17014	465956,07	4223205,81	Картометрический метод	5,00	–
17015	465954,54	4223198,95	Картометрический метод	5,00	–
17016	465951,33	4223194,02	Картометрический метод	5,00	–
17017	465948,15	4223190,90	Картометрический метод	5,00	–
17018	465944,34	4223188,65	Картометрический метод	5,00	–
17019	465940,61	4223189,10	Картометрический метод	5,00	–
17020	465937,00	4223191,86	Картометрический метод	5,00	–
17021	465930,73	4223201,22	Картометрический метод	5,00	–
17022	465921,03	4223213,95	Картометрический метод	5,00	–
17023	465913,25	4223228,66	Картометрический метод	5,00	–
16426	465902,49	4223235,44	Картометрический метод	5,00	–
17024	458662,69	4219487,61	Картометрический метод	5,00	–
17025	458642,62	4219470,78	Картометрический метод	5,00	–
17026	458632,32	4219428,62	Картометрический метод	5,00	–
17027	458608,02	4219382,11	Картометрический метод	5,00	–
17028	458573,16	4219367,32	Картометрический метод	5,00	–
17029	458550,96	4219382,11	Картометрический метод	5,00	–
17030	458529,83	4219381,03	Картометрический метод	5,00	–

17031	458528,77	4219369,44	Картометрический метод	5,00	–
17032	458481,18	4219340,81	Картометрический метод	5,00	–
17033	458478,06	4219302,85	Картометрический метод	5,00	–
17034	458456,91	4219275,34	Картометрический метод	5,00	–
17035	458424,16	4219267,99	Картометрический метод	5,00	–
17036	458409,37	4219256,35	Картометрический метод	5,00	–
17037	458414,65	4219245,78	Картометрический метод	5,00	–
17038	458437,90	4219245,78	Картометрический метод	5,00	–
17039	458474,88	4219253,17	Картометрический метод	5,00	–
17040	458493,90	4219244,72	Картометрический метод	5,00	–
17041	458500,24	4219220,41	Картометрический метод	5,00	–
17042	458494,96	4219174,96	Картометрический метод	5,00	–
17043	458482,28	4219161,22	Картометрический метод	5,00	–
17044	458451,64	4219153,82	Картометрический метод	5,00	–
17045	458440,04	4219111,53	Картометрический метод	5,00	–
17046	458545,71	4219036,48	Картометрический метод	5,00	–
17047	458631,37	4218982,54	Картометрический метод	5,00	–
17048	458648,15	4219002,65	Картометрический метод	5,00	–
17049	458636,53	4219025,80	Картометрический метод	5,00	–
17050	458654,55	4219074,43	Картометрический метод	5,00	–
17051	458651,38	4219084,02	Картометрический метод	5,00	–
17052	458634,45	4219081,85	Картометрический метод	5,00	–
17053	458602,74	4219063,81	Картометрический метод	5,00	–
17054	458602,78	4219086,02	Картометрический метод	5,00	–
17055	458626,02	4219113,44	Картометрический метод	5,00	–
17056	458652,39	4219114,57	Картометрический метод	5,00	–
17057	458699,94	4219088,11	Картометрический метод	5,00	–
17058	458725,34	4219093,51	Картометрический метод	5,00	–
17059	458725,33	4219121,92	Картометрический метод	5,00	–
17060	458737,96	4219129,41	Картометрический метод	5,00	–
17061	458799,30	4219113,59	Картометрический метод	5,00	–
17062	458819,33	4219092,47	Картометрический метод	5,00	–
17063	458807,72	4219036,28	Картометрический метод	5,00	–
17064	458785,55	4219030,12	Картометрический метод	5,00	–
17065	458780,28	4219011,10	Картометрический метод	5,00	–

17066	458720,01	4218963,52	Картометрический метод	5,00	–
17067	458702,79	4218940,81	Картометрический метод	5,00	–
17068	458787,34	4218897,82	Картометрический метод	5,00	–
17069	458787,60	4218897,69	Картометрический метод	5,00	–
17070	458808,81	4218903,15	Картометрический метод	5,00	–
17071	458876,46	4218894,79	Картометрический метод	5,00	–
17072	458919,78	4218882,07	Картометрический метод	5,00	–
17073	458959,87	4218824,00	Картометрический метод	5,00	–
17074	458994,21	4218792,62	Картометрический метод	5,00	–
17075	459085,36	4218746,26	Картометрический метод	5,00	–
17076	459085,56	4218746,31	Картометрический метод	5,00	–
17077	459125,82	4218763,80	Картометрический метод	5,00	–
17078	459176,93	4218810,19	Картометрический метод	5,00	–
17079	459182,88	4218815,59	Картометрический метод	5,00	–
17080	459169,15	4218836,73	Картометрический метод	5,00	–
17081	459161,27	4218836,12	Картометрический метод	5,00	–
17082	459159,96	4218836,02	Картометрический метод	5,00	–
17083	459155,41	4218835,67	Картометрический метод	5,00	–
17084	459133,22	4218827,22	Картометрический метод	5,00	–
17085	459108,91	4218845,18	Картометрический метод	5,00	–
17086	459107,86	4218858,92	Картометрический метод	5,00	–
17087	459136,39	4218861,04	Картометрический метод	5,00	–
17088	459137,80	4218869,54	Картометрический метод	5,00	–
17089	459138,50	4218873,72	Картометрический метод	5,00	–
17090	459124,59	4218890,82	Картометрический метод	5,00	–
17091	459105,17	4218914,76	Картометрический метод	5,00	–
17092	459101,52	4218919,17	Картометрический метод	5,00	–
17093	459106,80	4218938,19	Картометрический метод	5,00	–
17094	459090,52	4218957,64	Картометрический метод	5,00	–
17095	459064,22	4218989,08	Картометрический метод	5,00	–
17096	459042,40	4219015,14	Картометрический метод	5,00	–
17097	459030,72	4219029,09	Картометрический метод	5,00	–
17098	459024,47	4219039,78	Картометрический метод	5,00	–
17099	459007,90	4219068,13	Картометрический метод	5,00	–
17100	458990,57	4219097,79	Картометрический метод	5,00	–

17101	459010,55	4219119,05	Картометрический метод	5,00	–
17102	459022,25	4219131,49	Картометрический метод	5,00	–
17103	459040,23	4219150,63	Картометрический метод	5,00	–
17104	459062,54	4219119,95	Картометрический метод	5,00	–
17105	459068,98	4219111,09	Картометрический метод	5,00	–
17106	459083,46	4219091,18	Картометрический метод	5,00	–
17107	459099,41	4219069,25	Картометрический метод	5,00	–
17108	459103,12	4219063,76	Картометрический метод	5,00	–
17109	459121,46	4219036,71	Картометрический метод	5,00	–
17110	459139,82	4219009,65	Картометрический метод	5,00	–
17111	459157,87	4218983,01	Картометрический метод	5,00	–
17112	459175,60	4218956,85	Картометрический метод	5,00	–
17113	459181,83	4218947,70	Картометрический метод	5,00	–
17114	459192,34	4218928,98	Картометрический метод	5,00	–
17115	459209,33	4218898,79	Картометрический метод	5,00	–
17116	459219,87	4218880,06	Картометрический метод	5,00	–
17117	459232,48	4218870,95	Картометрический метод	5,00	–
17118	459238,89	4218866,32	Картометрический метод	5,00	–
17119	459292,77	4218880,06	Картометрический метод	5,00	–
17120	459317,08	4218862,10	Картометрический метод	5,00	–
17121	459354,37	4218813,02	Картометрический метод	5,00	–
17122	459490,15	4218846,71	Картометрический метод	5,00	–
17123	459485,09	4218882,18	Картометрический метод	5,00	–
17124	459467,13	4218896,98	Картометрический метод	5,00	–
17125	459459,73	4218911,76	Картометрический метод	5,00	–
17126	459472,37	4218949,83	Картометрический метод	5,00	–
17127	459344,50	4219102,02	Картометрический метод	5,00	–
17128	459312,79	4219110,41	Картометрический метод	5,00	–
17129	459257,92	4219152,69	Картометрический метод	5,00	–
17130	459229,39	4219193,90	Картометрический метод	5,00	–
17131	459196,58	4219214,04	Картометрический метод	5,00	–
17132	459192,33	4219243,48	Картометрический метод	5,00	–
17133	459143,72	4219286,90	Картометрический метод	5,00	–
17134	459093,04	4219354,63	Картометрический метод	5,00	–
17135	459000,06	4219426,50	Картометрический метод	5,00	–

17136	458951,43	4219456,00	Картометрический метод	5,00	–
17137	458938,74	4219450,70	Картометрический метод	5,00	–
17138	458936,70	4219433,81	Картометрический метод	5,00	–
17139	458943,99	4219397,88	Картометрический метод	5,00	–
17140	458926,05	4219380,98	Картометрический метод	5,00	–
17141	458909,18	4219387,40	Картометрический метод	5,00	–
17142	458903,89	4219378,95	Картометрический метод	5,00	–
17143	458877,48	4219382,11	Картометрический метод	5,00	–
17144	458852,12	4219359,92	Картометрический метод	5,00	–
17145	458834,15	4219357,81	Картометрический метод	5,00	–
17146	458826,76	4219390,58	Картометрический метод	5,00	–
17147	458816,18	4219394,80	Картометрический метод	5,00	–
17148	458805,62	4219391,63	Картометрический метод	5,00	–
17149	458800,34	4219382,11	Картометрический метод	5,00	–
17150	458800,34	4219357,81	Картометрический метод	5,00	–
17151	458780,26	4219345,13	Картометрический метод	5,00	–
17152	458733,76	4219356,76	Картометрический метод	5,00	–
17153	458698,90	4219397,97	Картометрический метод	5,00	–
17154	458676,70	4219445,54	Картометрический метод	5,00	–
17024	458662,69	4219487,61	Картометрический метод	5,00	–
17155	471833,16	4226099,26	Картометрический метод	5,00	–
17156	471819,70	4226097,13	Картометрический метод	5,00	–
17157	471783,57	4226080,84	Картометрический метод	5,00	–
17158	471733,98	4226051,09	Картометрический метод	5,00	–
17159	471685,10	4226022,06	Картометрический метод	5,00	–
17160	471639,05	4225988,76	Картометрический метод	5,00	–
17161	471622,76	4225968,94	Картометрический метод	5,00	–
17162	471622,76	4225963,98	Картометрический метод	5,00	–
17163	471632,68	4225951,23	Картометрический метод	5,00	–
17164	471653,23	4225939,19	Картометрический метод	5,00	–
17165	471668,81	4225936,36	Картометрический метод	5,00	–
17166	471675,18	4225927,86	Картометрический метод	5,00	–
17167	471685,81	4225920,78	Картометрический метод	5,00	–
17168	471708,48	4225917,93	Картометрический метод	5,00	–
17169	471714,86	4225915,11	Картометрический метод	5,00	–



17170	471712,73	4225909,44	Картометрический метод	5,00	–
17171	471697,15	4225900,94	Картометрический метод	5,00	–
17172	471695,02	4225895,98	Картометрический метод	5,00	–
17173	471701,39	4225889,61	Картометрический метод	5,00	–
17174	471712,02	4225888,90	Картометрический метод	5,00	–
17175	471735,40	4225895,27	Картометрический метод	5,00	–
17176	471748,86	4225901,65	Картометрический метод	5,00	–
17177	471756,65	4225894,57	Картометрический метод	5,00	–
17178	471753,81	4225886,07	Картометрический метод	5,00	–
17179	471750,27	4225878,27	Картометрический метод	5,00	–
17180	471752,40	4225872,61	Картометрический метод	5,00	–
17181	471756,65	4225869,77	Картометрический метод	5,00	–
17182	471764,45	4225863,40	Картометрический метод	5,00	–
17183	471758,07	4225855,62	Картометрический метод	5,00	–
17184	471750,99	4225855,62	Картометрический метод	5,00	–
17185	471742,48	4225855,62	Картометрический метод	5,00	–
17186	471735,40	4225852,78	Картометрический метод	5,00	–
17187	471735,40	4225846,41	Картометрический метод	5,00	–
17188	471745,31	4225843,58	Картометрический метод	5,00	–
17189	471756,65	4225838,61	Картометрический метод	5,00	–
17190	471753,81	4225832,24	Картометрический метод	5,00	–
17191	471747,44	4225830,11	Картометрический метод	5,00	–
17192	471739,65	4225832,24	Картометрический метод	5,00	–
17193	471732,57	4225839,32	Картометрический метод	5,00	–
17194	471722,65	4225842,86	Картометрический метод	5,00	–
17195	471710,61	4225842,15	Картометрический метод	5,00	–
17196	471695,73	4225834,36	Картометрический метод	5,00	–
17197	471692,18	4225823,74	Картометрический метод	5,00	–
17198	471688,65	4225810,99	Картометрический метод	5,00	–
17199	471681,55	4225779,12	Картометрический метод	5,00	–
17200	471674,46	4225768,49	Картометрический метод	5,00	–
17201	471665,25	4225767,79	Картометрический метод	5,00	–
17202	471651,80	4225767,79	Картометрический метод	5,00	–
17203	471646,13	4225764,95	Картометрический метод	5,00	–
17204	471642,58	4225755,75	Картометрический метод	5,00	–

17205	471644,00	4225747,95	Картометрический метод	5,00	–
17206	471648,96	4225742,28	Картометрический метод	5,00	–
17207	471664,55	4225735,91	Картометрический метод	5,00	–
17208	471676,59	4225730,96	Картометрический метод	5,00	–
17209	471693,59	4225722,46	Картометрический метод	5,00	–
17210	471697,14	4225714,66	Картометрический метод	5,00	–
17211	471693,59	4225702,62	Картометрический метод	5,00	–
17212	471687,92	4225695,55	Картометрический метод	5,00	–
17213	471676,59	4225695,55	Картометрический метод	5,00	–
17214	471665,25	4225700,51	Картометрический метод	5,00	–
17215	471654,63	4225709,71	Картометрический метод	5,00	–
17216	471651,09	4225721,04	Картометрический метод	5,00	–
17217	471636,92	4225732,37	Картометрический метод	5,00	–
17218	471624,89	4225740,17	Картометрический метод	5,00	–
17219	471613,55	4225749,37	Картометрический метод	5,00	–
17220	471596,55	4225762,12	Картометрический метод	5,00	–
17221	471529,25	4225738,74	Картометрический метод	5,00	–
17222	471449,91	4225704,05	Картометрический метод	5,00	–
17223	471446,37	4225692,71	Картометрический метод	5,00	–
17224	471442,83	4225685,62	Картометрический метод	5,00	–
17225	471427,24	4225664,38	Картометрический метод	5,00	–
17226	471410,95	4225638,89	Картометрический метод	5,00	–
17227	471394,65	4225626,13	Картометрический метод	5,00	–
17228	471384,03	4225625,42	Картометрический метод	5,00	–
17229	471376,23	4225633,92	Картометрический метод	5,00	–
17230	471362,77	4225653,76	Картометрический метод	5,00	–
17231	471350,03	4225666,50	Картометрический метод	5,00	–
17232	471337,27	4225665,08	Картометрический метод	5,00	–
17233	471325,23	4225679,25	Картометрический метод	5,00	–
17234	471311,77	4225690,58	Картометрический метод	5,00	–
17235	471303,27	4225696,25	Картометрический метод	5,00	–
17236	471291,23	4225690,58	Картометрический метод	5,00	–
17237	471306,81	4225673,58	Картометрический метод	5,00	–
17238	471307,52	4225663,67	Картометрический метод	5,00	–
17239	471302,57	4225657,30	Картометрический метод	5,00	–

17240	471286,27	4225648,80	Картометрический метод	5,00	–
17241	471271,39	4225650,93	Картометрический метод	5,00	–
17242	471267,85	4225655,89	Картометрический метод	5,00	–
17243	471265,01	4225660,84	Картометрический метод	5,00	–
17244	471242,35	4225653,04	Картометрический метод	5,00	–
17245	471239,51	4225643,13	Картометрический метод	5,00	–
17246	471227,47	4225636,05	Картометрический метод	5,00	–
17247	471223,22	4225638,89	Картометрический метод	5,00	–
17248	471218,97	4225649,50	Картометрический метод	5,00	–
17249	471218,97	4225661,54	Картометрический метод	5,00	–
17250	471155,93	4225629,68	Картометрический метод	5,00	–
17251	471142,47	4225631,09	Картометрический метод	5,00	–
17252	471127,59	4225624,01	Картометрический метод	5,00	–
17253	471109,88	4225610,55	Картометрический метод	5,00	–
17254	471099,25	4225601,34	Картометрический метод	5,00	–
17255	471099,25	4225596,38	Картометрический метод	5,00	–
17256	471112,01	4225585,76	Картометрический метод	5,00	–
17257	471119,79	4225576,56	Картометрический метод	5,00	–
17258	471119,79	4225559,56	Картометрический метод	5,00	–
17259	471114,13	4225552,48	Картометрический метод	5,00	–
17260	471104,21	4225553,18	Картометрический метод	5,00	–
17261	471097,83	4225552,48	Картометрический метод	5,00	–
17262	471087,91	4225551,06	Картометрический метод	5,00	–
17263	471082,96	4225547,52	Картометрический метод	5,00	–
17264	471083,67	4225538,31	Картометрический метод	5,00	–
17265	471087,21	4225527,68	Картометрический метод	5,00	–
17266	471092,17	4225517,77	Картометрический метод	5,00	–
17267	471093,59	4225504,32	Картометрический метод	5,00	–
17268	471088,63	4225482,36	Картометрический метод	5,00	–
17269	471082,96	4225480,93	Картометрический метод	5,00	–
17270	471073,04	4225485,19	Картометрический метод	5,00	–
17271	471058,17	4225490,15	Картометрический метод	5,00	–
17272	471049,67	4225493,69	Картометрический метод	5,00	–
17273	471039,75	4225492,98	Картометрический метод	5,00	–
17274	471045,41	4225480,93	Картометрический метод	5,00	–

17275	471048,95	4225473,15	Картометрический метод	5,00	–
17276	471055,33	4225463,94	Картометрический метод	5,00	–
17277	471070,21	4225451,90	Картометрический метод	5,00	–
17278	471085,09	4225451,90	Картометрический метод	5,00	–
17279	471112,01	4225456,15	Картометрический метод	5,00	–
17280	471154,51	4225463,94	Картометрический метод	5,00	–
17281	471184,26	4225468,19	Картометрический метод	5,00	–
17282	471201,26	4225471,74	Картометрический метод	5,00	–
17283	471237,39	4225478,11	Картометрический метод	5,00	–
17284	471250,85	4225483,78	Картометрический метод	5,00	–
17285	471253,68	4225493,69	Картометрический метод	5,00	–
17286	471255,10	4225505,73	Картометрический метод	5,00	–
17287	471252,26	4225513,52	Картометрический метод	5,00	–
17288	471244,47	4225517,06	Картометрический метод	5,00	–
17289	471223,22	4225529,10	Картометрический метод	5,00	–
17290	471205,51	4225542,56	Картометрический метод	5,00	–
17291	471191,35	4225565,93	Картометрический метод	5,00	–
17292	471189,93	4225573,72	Картометрический метод	5,00	–
17293	471195,59	4225573,72	Картометрический метод	5,00	–
17294	471202,68	4225572,30	Картометрический метод	5,00	–
17295	471211,18	4225564,52	Картометрический метод	5,00	–
17296	471223,93	4225548,22	Картометрический метод	5,00	–
17297	471234,55	4225543,98	Картометрический метод	5,00	–
17298	471242,35	4225543,98	Картометрический метод	5,00	–
17299	471248,01	4225543,98	Картометрический метод	5,00	–
17300	471256,51	4225544,68	Картометрический метод	5,00	–
17301	471255,10	4225558,85	Картометрический метод	5,00	–
17302	471252,26	4225567,35	Картометрический метод	5,00	–
17303	471254,39	4225570,89	Картометрический метод	5,00	–
17304	471260,06	4225573,72	Картометрический метод	5,00	–
17305	471269,27	4225573,02	Картометрический метод	5,00	–
17306	471277,06	4225570,18	Картометрический метод	5,00	–
17307	471284,86	4225570,18	Картометрический метод	5,00	–
17308	471294,06	4225575,85	Картометрический метод	5,00	–
17309	471297,61	4225587,89	Картометрический метод	5,00	–

17310	471301,15	4225594,26	Картометрический метод	5,00	–
17311	471309,65	4225594,26	Картометрический метод	5,00	–
17312	471322,40	4225590,01	Картометрический метод	5,00	–
17313	471328,07	4225579,39	Картометрический метод	5,00	–
17314	471344,36	4225579,39	Картометрический метод	5,00	–
17315	471374,82	4225584,34	Картометрический метод	5,00	–
17316	471386,15	4225589,30	Картометрический метод	5,00	–
17317	471401,03	4225585,76	Картометрический метод	5,00	–
17318	471401,03	4225582,22	Картометрический метод	5,00	–
17319	471393,24	4225570,89	Картометрический метод	5,00	–
17320	471387,57	4225563,10	Картометрический метод	5,00	–
17321	471366,32	4225560,26	Картометрический метод	5,00	–
17322	471342,94	4225553,18	Картометрический метод	5,00	–
17323	471338,69	4225536,18	Картометрический метод	5,00	–
17324	471347,90	4225509,27	Картометрический метод	5,00	–
17325	471353,57	4225503,60	Картометрический метод	5,00	–
17326	471367,03	4225495,82	Картометрический метод	5,00	–
17327	471372,69	4225478,82	Картометрический метод	5,00	–
17328	471374,82	4225461,11	Картометрический метод	5,00	–
17329	471371,99	4225456,85	Картометрический метод	5,00	–
17330	471362,77	4225449,07	Картометрический метод	5,00	–
17331	471356,40	4225444,11	Картометрический метод	5,00	–
17332	471356,40	4225429,23	Картометрический метод	5,00	–
17333	471353,81	4225412,17	Картометрический метод	5,00	–
17334	471370,10	4225404,37	Картометрический метод	5,00	–
17335	471382,85	4225395,16	Картометрический метод	5,00	–
17336	471392,77	4225385,96	Картометрический метод	5,00	–
17337	471403,87	4225389,57	Картометрический метод	5,00	–
17338	471425,11	4225389,57	Картометрический метод	5,00	–
17339	471439,28	4225386,04	Картометрический метод	5,00	–
17340	471457,70	4225384,61	Картометрический метод	5,00	–
17341	471472,57	4225395,24	Картометрический метод	5,00	–
17342	471489,57	4225420,03	Картометрический метод	5,00	–
17343	471498,08	4225427,11	Картометрический метод	5,00	–
17344	471504,45	4225423,57	Картометрический метод	5,00	–

17345	471502,32	4225414,36	Картометрический метод	5,00	–
17346	471500,20	4225404,45	Картометрический метод	5,00	–
17347	471502,32	4225399,49	Картометрический метод	5,00	–
17348	471509,40	4225395,95	Картометрический метод	5,00	–
17349	471518,62	4225386,04	Картометрический метод	5,00	–
17350	471518,62	4225372,57	Картометрический метод	5,00	–
17351	471517,20	4225366,20	Картометрический метод	5,00	–
17352	471521,45	4225359,12	Картометрический метод	5,00	–
17353	471523,58	4225350,62	Картометрический метод	5,00	–
17354	471527,82	4225344,25	Картометрический метод	5,00	–
17355	471538,45	4225344,25	Картометрический метод	5,00	–
17356	471548,37	4225348,49	Картометрический метод	5,00	–
17357	471554,74	4225357,70	Картометрический метод	5,00	–
17358	471557,58	4225368,33	Картометрический метод	5,00	–
17359	471563,96	4225380,37	Картометрический метод	5,00	–
17360	471578,83	4225397,36	Картометрический метод	5,00	–
17361	471601,50	4225414,36	Картометрический метод	5,00	–
17362	471631,96	4225434,90	Картометрический метод	5,00	–
17363	471635,50	4225442,70	Картометрический метод	5,00	–
17364	471633,38	4225480,93	Картометрический метод	5,00	–
17365	471634,08	4225493,69	Картометрический метод	5,00	–
17366	471639,04	4225498,64	Картометрический метод	5,00	–
17367	471655,34	4225498,64	Картометрический метод	5,00	–
17368	471668,80	4225491,56	Картометрический метод	5,00	–
17369	471678,72	4225491,56	Картометрический метод	5,00	–
17370	471686,51	4225493,69	Картометрический метод	5,00	–
17371	471695,01	4225512,10	Картометрический метод	5,00	–
17372	471702,80	4225529,10	Картометрический метод	5,00	–
17373	471713,43	4225538,31	Картометрический метод	5,00	–
17374	471720,51	4225541,85	Картометрический метод	5,00	–
17375	471729,72	4225541,85	Картометрический метод	5,00	–
17376	471732,56	4225536,18	Картометрический метод	5,00	–
17377	471735,39	4225524,85	Картометрический метод	5,00	–
17378	471741,06	4225519,18	Картометрический метод	5,00	–
17379	471750,98	4225519,18	Картометрический метод	5,00	–

17380	471772,94	4225522,01	Картометрический метод	5,00	–
17381	471796,31	4225524,14	Картометрический метод	5,00	–
17382	471805,52	4225520,60	Картометрический метод	5,00	–
17383	471794,18	4225514,94	Картометрический метод	5,00	–
17384	471779,31	4225511,40	Картометрический метод	5,00	–
17385	471760,89	4225506,44	Картометрический метод	5,00	–
17386	471743,18	4225502,90	Картометрический метод	5,00	–
17387	471707,76	4225483,78	Картометрический метод	5,00	–
17388	471695,01	4225474,56	Картометрический метод	5,00	–
17389	471694,30	4225458,28	Картометрический метод	5,00	–
17390	471702,10	4225445,53	Картометрический метод	5,00	–
17391	471714,85	4225438,44	Картометрический метод	5,00	–
17392	471724,06	4225437,03	Картометрический метод	5,00	–
17393	471731,85	4225437,03	Картометрический метод	5,00	–
17394	471742,47	4225437,03	Картометрический метод	5,00	–
17395	471750,98	4225434,20	Картометрический метод	5,00	–
17396	471755,93	4225424,27	Картометрический метод	5,00	–
17397	471755,93	4225414,36	Картометрический метод	5,00	–
17398	471753,10	4225403,03	Картометрический метод	5,00	–
17399	471749,56	4225386,74	Картометрический метод	5,00	–
17400	471763,72	4225381,78	Картометрический метод	5,00	–
17401	471782,14	4225374,00	Картометрический метод	5,00	–
17402	471806,23	4225376,11	Картометрический метод	5,00	–
17403	471818,98	4225380,37	Картометрический метод	5,00	–
17404	471835,28	4225382,49	Картометрический метод	5,00	–
17405	471846,61	4225386,74	Картометрический метод	5,00	–
17406	471851,57	4225391,70	Картометрический метод	5,00	–
17407	471857,24	4225400,91	Картометрический метод	5,00	–
17408	471852,28	4225407,99	Картометрический метод	5,00	–
17409	471855,11	4225413,65	Картометрический метод	5,00	–
17410	471867,15	4225416,49	Картометрический метод	5,00	–
17411	471880,61	4225420,73	Картометрический метод	5,00	–
17412	471888,40	4225424,27	Картометрический метод	5,00	–
17413	471903,28	4225441,99	Картометрический метод	5,00	–
17414	471920,99	4225459,70	Картометрический метод	5,00	–

17415	471921,70	4225471,02	Картометрический метод	5,00	–
17416	471916,03	4225483,78	Картометрический метод	5,00	–
17417	471911,08	4225491,56	Картометрический метод	5,00	–
17418	471903,28	4225497,23	Картометрический метод	5,00	–
17419	471898,32	4225497,23	Картометрический метод	5,00	–
17420	471888,40	4225485,89	Картометрический метод	5,00	–
17421	471878,49	4225470,32	Картометрический метод	5,00	–
17422	471870,70	4225462,52	Картометрический метод	5,00	–
17423	471862,90	4225456,15	Картометрический метод	5,00	–
17424	471855,82	4225457,57	Картометрический метод	5,00	–
17425	471853,69	4225463,24	Картометрический метод	5,00	–
17426	471858,65	4225476,69	Картометрический метод	5,00	–
17427	471864,32	4225492,27	Картометрический метод	5,00	–
17428	471886,99	4225526,98	Картометрический метод	5,00	–
17429	471907,53	4225539,02	Картометрический метод	5,00	–
17430	471917,45	4225533,35	Картометрический метод	5,00	–
17431	471921,70	4225522,01	Картометрический метод	5,00	–
17432	471930,91	4225501,47	Картометрический метод	5,00	–
17433	471939,41	4225488,73	Картометрический метод	5,00	–
17434	471948,62	4225482,36	Картометрический метод	5,00	–
17435	471962,08	4225481,65	Картометрический метод	5,00	–
17436	471976,24	4225480,93	Картометрический метод	5,00	–
17437	471996,08	4225483,06	Картометрический метод	5,00	–
17438	472021,58	4225485,19	Картометрический метод	5,00	–
17439	472033,62	4225481,65	Картометрический метод	5,00	–
17440	472042,13	4225472,44	Картометрический метод	5,00	–
17441	472049,92	4225451,20	Картометрический метод	5,00	–
17442	472051,34	4225421,45	Картометрический метод	5,00	–
17443	472050,63	4225387,45	Картометрический метод	5,00	–
17444	472054,88	4225376,11	Картометрический метод	5,00	–
17445	472067,63	4225372,57	Картометрический метод	5,00	–
17446	472079,67	4225375,41	Картометрический метод	5,00	–
17447	472090,30	4225376,11	Картометрический метод	5,00	–
17448	472100,22	4225367,61	Картометрический метод	5,00	–
17449	472114,38	4225364,07	Картометрический метод	5,00	–



17450	472120,05	4225368,33	Картометрический метод	5,00	–
17451	472121,47	4225376,11	Картометрический метод	5,00	–
17452	472125,72	4225386,04	Картометрический метод	5,00	–
17453	472142,01	4225393,82	Картометрический метод	5,00	–
17454	472184,52	4225410,82	Картометрический метод	5,00	–
17455	472207,89	4225422,16	Картометрический метод	5,00	–
17456	472212,86	4225428,53	Картометрический метод	5,00	–
17457	472212,86	4225439,16	Картометрический метод	5,00	–
17458	472210,73	4225449,07	Картометрический метод	5,00	–
17459	472202,22	4225475,28	Картометрический метод	5,00	–
17460	472192,31	4225505,73	Картометрический метод	5,00	–
17461	472189,48	4225520,60	Картометрический метод	5,00	–
17462	472189,48	4225524,14	Картометрический метод	5,00	–
17463	472195,14	4225525,55	Картометрический метод	5,00	–
17464	472202,22	4225526,27	Картометрический метод	5,00	–
17465	472207,89	4225531,94	Картометрический метод	5,00	–
17466	472207,89	4225541,85	Картометрический метод	5,00	–
17467	472194,44	4225552,48	Картометрический метод	5,00	–
17468	472173,89	4225558,14	Картометрический метод	5,00	–
17469	472132,80	4225560,26	Картометрический метод	5,00	–
17470	472127,14	4225563,80	Картометрический метод	5,00	–
17471	472124,30	4225572,30	Картометрический метод	5,00	–
17472	472125,72	4225580,10	Картометрический метод	5,00	–
17473	472129,97	4225588,60	Картометрический метод	5,00	–
17474	472132,10	4225604,88	Картометрический метод	5,00	–
17475	472132,10	4225618,34	Картометрический метод	5,00	–
17476	472122,88	4225644,55	Картометрический метод	5,00	–
17477	472109,42	4225654,46	Картометрический метод	5,00	–
17478	472098,80	4225650,21	Картометрический метод	5,00	–
17479	472091,72	4225641,00	Картометрический метод	5,00	–
17480	472081,80	4225626,85	Картометрический метод	5,00	–
17481	472068,34	4225606,30	Картометрический метод	5,00	–
17482	472057,72	4225590,73	Картометрический метод	5,00	–
17483	472049,21	4225590,73	Картометрический метод	5,00	–
17484	472033,62	4225586,47	Картометрический метод	5,00	–

17485	472020,16	4225570,18	Картометрический метод	5,00	–
17486	472000,33	4225553,89	Картометрический метод	5,00	–
17487	471983,33	4225544,68	Картометрический метод	5,00	–
17488	471976,24	4225544,68	Картометрический метод	5,00	–
17489	471972,71	4225548,22	Картометрический метод	5,00	–
17490	471962,08	4225567,35	Картометрический метод	5,00	–
17491	471949,32	4225597,10	Картометрический метод	5,00	–
17492	471947,20	4225610,55	Картометрический метод	5,00	–
17493	471949,32	4225627,55	Картометрический метод	5,00	–
17494	471942,95	4225642,42	Картометрический метод	5,00	–
17495	471933,74	4225651,63	Картометрический метод	5,00	–
17496	471925,95	4225658,71	Картометрический метод	5,00	–
17497	471918,16	4225667,93	Картометрический метод	5,00	–
17498	471918,16	4225680,67	Картометрический метод	5,00	–
17499	471918,16	4225693,42	Картометрический метод	5,00	–
17500	471920,99	4225709,71	Картометрический метод	5,00	–
17501	471922,40	4225723,87	Картометрический метод	5,00	–
17502	471928,78	4225735,91	Картометрический метод	5,00	–
17503	471930,20	4225747,25	Картометрический метод	5,00	–
17504	471930,91	4225758,58	Картометрический метод	5,00	–
17505	471930,20	4225780,53	Картометрический метод	5,00	–
17506	471928,08	4225801,07	Картометрический метод	5,00	–
17507	471929,49	4225817,37	Картометрический метод	5,00	–
17508	471936,58	4225823,74	Картометрический метод	5,00	–
17509	471943,66	4225825,87	Картометрический метод	5,00	–
17510	471952,87	4225820,20	Картометрический метод	5,00	–
17511	471959,24	4225811,70	Картометрический метод	5,00	–
17512	471958,53	4225798,96	Картометрический метод	5,00	–
17513	471951,45	4225760,71	Картометрический метод	5,00	–
17514	471950,74	4225752,91	Картометрический метод	5,00	–
17515	471952,16	4225747,95	Картометрический метод	5,00	–
17516	471965,62	4225739,46	Картометрический метод	5,00	–
17517	471986,87	4225740,87	Картометрический метод	5,00	–
17518	472000,33	4225747,95	Картометрический метод	5,00	–
17519	471998,21	4225752,21	Картометрический метод	5,00	–

17520	471993,25	4225757,17	Картометрический метод	5,00	–
17521	471987,58	4225769,91	Картометрический метод	5,00	–
17522	471988,29	4225774,16	Картометрический метод	5,00	–
17523	471991,83	4225779,83	Картометрический метод	5,00	–
17524	471996,08	4225788,33	Картометрический метод	5,00	–
17525	472008,84	4225796,12	Картометрический метод	5,00	–
17526	472032,21	4225806,03	Картометрический метод	5,00	–
17527	472049,92	4225813,83	Картометрический метод	5,00	–
17528	472061,25	4225817,37	Картометрический метод	5,00	–
17529	472069,75	4225813,83	Картометрический метод	5,00	–
17530	472079,67	4225808,87	Картометрический метод	5,00	–
17531	472088,69	4225807,92	Картометрический метод	5,00	–
17532	472091,96	4225827,56	Картометрический метод	5,00	–
17533	472085,34	4225825,87	Картометрический метод	5,00	–
17534	472078,25	4225837,91	Картометрический метод	5,00	–
17535	472068,34	4225854,90	Картометрический метод	5,00	–
17536	472061,25	4225875,44	Картометрический метод	5,00	–
17537	472052,04	4225884,65	Картометрический метод	5,00	–
17538	472041,42	4225901,65	Картометрический метод	5,00	–
17539	472035,04	4225913,69	Картометрический метод	5,00	–
17540	472025,84	4225911,56	Картометрический метод	5,00	–
17541	472023,71	4225905,89	Картометрический метод	5,00	–
17542	472021,58	4225891,74	Картометрический метод	5,00	–
17543	472011,66	4225881,81	Картометрический метод	5,00	–
17544	472003,88	4225874,73	Картометрический метод	5,00	–
17545	471994,66	4225877,57	Картометрический метод	5,00	–
17546	471985,46	4225883,94	Картометрический метод	5,00	–
17547	471962,08	4225903,07	Картометрический метод	5,00	–
17548	471947,20	4225921,48	Картометрический метод	5,00	–
17549	471945,78	4225928,56	Картометрический метод	5,00	–
17550	471957,82	4225942,73	Картометрический метод	5,00	–
17551	471964,21	4225959,01	Картометрический метод	5,00	–
17552	471963,50	4225969,64	Картометрический метод	5,00	–
17553	471951,45	4225985,22	Картометрический метод	5,00	–
17554	471933,03	4225996,56	Картометрический метод	5,00	–

17555	471903,29	4226006,47	Картометрический метод	5,00	–
17556	471891,25	4226007,89	Картометрический метод	5,00	–
17557	471891,95	4226014,26	Картометрический метод	5,00	–
17558	471896,21	4226026,30	Картометрический метод	5,00	–
17559	471901,17	4226046,14	Картометрический метод	5,00	–
17560	471899,04	4226054,64	Картометрический метод	5,00	–
17561	471891,25	4226056,76	Картометрический метод	5,00	–
17562	471884,17	4226054,64	Картометрический метод	5,00	–
17563	471872,83	4226035,51	Картометрический метод	5,00	–
17564	471854,41	4226017,80	Картометрический метод	5,00	–
17565	471828,20	4226014,97	Картометрический метод	5,00	–
17566	471814,03	4226016,39	Картометрический метод	5,00	–
17567	471816,87	4226025,60	Картометрический метод	5,00	–
17568	471824,65	4226032,68	Картометрический метод	5,00	–
17569	471835,99	4226037,64	Картометрический метод	5,00	–
17570	471860,08	4226053,22	Картометрический метод	5,00	–
17571	471874,95	4226068,80	Картометрический метод	5,00	–
17572	471877,08	4226077,30	Картометрический метод	5,00	–
17573	471874,95	4226083,67	Картометрический метод	5,00	–
17574	471867,16	4226087,93	Картометрический метод	5,00	–
17575	471848,75	4226095,71	Картометрический метод	5,00	–
17155	471833,16	4226099,26	Картометрический метод	5,00	–
17576	472155,58	4225495,48	Картометрический метод	5,00	–
17577	472165,58	4225492,54	Картометрический метод	5,00	–
17578	472170,28	4225482,55	Картометрический метод	5,00	–
17579	472179,11	4225460,78	Картометрический метод	5,00	–
17580	472173,82	4225445,48	Картометрический метод	5,00	–
17581	472158,52	4225442,54	Картометрический метод	5,00	–
17582	472131,45	4225450,77	Картометрический метод	5,00	–
17583	472122,03	4225465,48	Картометрический метод	5,00	–
17584	472125,57	4225476,07	Картометрический метод	5,00	–
17585	472142,63	4225491,37	Картометрический метод	5,00	–
17576	472155,58	4225495,48	Картометрический метод	5,00	–
17586	463012,72	4217286,20	Картометрический метод	5,00	–

17587	462925,00	4217221,35	Картометрический метод	5,00	–
17588	462914,97	4217204,04	Картометрический метод	5,00	–
17589	462896,20	4217177,50	Картометрический метод	5,00	–
17590	462881,75	4217191,44	Картометрический метод	5,00	–
17591	462854,62	4217168,58	Картометрический метод	5,00	–
17592	462860,96	4217150,12	Картометрический метод	5,00	–
17593	462875,02	4217130,55	Картометрический метод	5,00	–
17594	462869,53	4217114,92	Картометрический метод	5,00	–
17595	462879,76	4217096,12	Картометрический метод	5,00	–
17596	462897,69	4217090,60	Картометрический метод	5,00	–
17597	462918,85	4217066,33	Картометрический метод	5,00	–
17598	462919,68	4217027,23	Картометрический метод	5,00	–
17599	462886,44	4217017,14	Картометрический метод	5,00	–
17600	462843,20	4216997,04	Картометрический метод	5,00	–
17601	463041,79	4216758,95	Картометрический метод	5,00	–
17602	463106,78	4216673,24	Картометрический метод	5,00	–
17603	463179,10	4216573,22	Картометрический метод	5,00	–
17604	463205,16	4216533,90	Картометрический метод	5,00	–
17605	463212,25	4216503,57	Картометрический метод	5,00	–
17606	463220,04	4216473,15	Картометрический метод	5,00	–
17607	463198,85	4216421,40	Картометрический метод	5,00	–
17608	463210,55	4216395,09	Картометрический метод	5,00	–
17609	463262,87	4216478,30	Картометрический метод	5,00	–
17610	463503,09	4216756,24	Картометрический метод	5,00	–
17611	463507,66	4216761,53	Картометрический метод	5,00	–
17612	463644,97	4216920,43	Картометрический метод	5,00	–
17613	463642,99	4216946,50	Картометрический метод	5,00	–
17614	463600,04	4217057,68	Картометрический метод	5,00	–
17615	463553,86	4217154,03	Картометрический метод	5,00	–
17616	463517,78	4217117,20	Картометрический метод	5,00	–
17617	463475,54	4217064,03	Картометрический метод	5,00	–
17618	463456,67	4217034,28	Картометрический метод	5,00	–
17619	463448,85	4217029,58	Картометрический метод	5,00	–
17620	463427,81	4217033,35	Картометрический метод	5,00	–
17621	463408,19	4217027,98	Картометрический метод	5,00	–

17622	463374,49	4216981,75	Картометрический метод	5,00	–
17623	463343,63	4216985,55	Картометрический метод	5,00	–
17624	463303,82	4216997,80	Картометрический метод	5,00	–
17625	463296,81	4217069,67	Картометрический метод	5,00	–
17626	463254,67	4217113,74	Картометрический метод	5,00	–
17627	463241,45	4217121,93	Картометрический метод	5,00	–
17628	463220,32	4217135,22	Картометрический метод	5,00	–
17629	463264,94	4217190,88	Картометрический метод	5,00	–
17630	463269,90	4217203,46	Картометрический метод	5,00	–
17631	463274,26	4217214,36	Картометрический метод	5,00	–
17632	463241,45	4217244,90	Картометрический метод	5,00	–
17633	463209,01	4217263,45	Картометрический метод	5,00	–
17634	463174,82	4217237,10	Картометрический метод	5,00	–
17635	463128,83	4217251,61	Картометрический метод	5,00	–
17636	463116,92	4217236,24	Картометрический метод	5,00	–
17637	463102,85	4217217,38	Картометрический метод	5,00	–
17638	463074,09	4217226,46	Картометрический метод	5,00	–
17586	463012,72	4217286,20	Картометрический метод	5,00	–
17639	463168,31	4216829,42	Картометрический метод	5,00	–
17640	463223,40	4216799,55	Картометрический метод	5,00	–
17641	463241,52	4216768,85	Картометрический метод	5,00	–
17642	463206,84	4216729,48	Картометрический метод	5,00	–
17643	463181,65	4216690,07	Картометрический метод	5,00	–
17644	463089,48	4216762,51	Картометрический метод	5,00	–
17645	463136,74	4216820,79	Картометрический метод	5,00	–
17639	463168,31	4216829,42	Картометрический метод	5,00	–
17646	465352,02	4224442,74	Картометрический метод	5,00	–
17647	465325,98	4224425,03	Картометрический метод	5,00	–
17648	465297,84	4224392,72	Картометрический метод	5,00	–
17649	465269,71	4224365,65	Картометрический метод	5,00	–
17650	465240,53	4224355,23	Картометрический метод	5,00	–
17651	465226,99	4224344,81	Картометрический метод	5,00	–
17652	465220,73	4224331,27	Картометрический метод	5,00	–
17653	465229,07	4224309,38	Картометрический метод	5,00	–

17654	465231,15	4224268,75	Картометрический метод	5,00	–
17655	465228,03	4224240,62	Картометрический метод	5,00	–
17656	465199,89	4224202,07	Картометрический метод	5,00	–
17657	465186,35	4224190,62	Картометрический метод	5,00	–
17658	465175,93	4224196,87	Картометрический метод	5,00	–
17659	465160,29	4224209,38	Картометрический метод	5,00	–
17660	465143,42	4224223,22	Картометрический метод	5,00	–
17661	465140,44	4224221,73	Картометрический метод	5,00	–
17662	465123,12	4224227,50	Картометрический метод	5,00	–
17663	465110,13	4224227,50	Картометрический метод	5,00	–
17664	465068,98	4224217,39	Картометрический метод	5,00	–
17665	465052,38	4224195,02	Картометрический метод	5,00	–
17666	465052,38	4224183,47	Картометрический метод	5,00	–
17667	465072,59	4224159,65	Картометрический метод	5,00	–
17668	465063,93	4224140,89	Картометрический метод	5,00	–
17669	465066,09	4224122,84	Картометрический метод	5,00	–
17670	465072,59	4224101,19	Картометрический метод	5,00	–
17671	465067,54	4224089,64	Картометрический метод	5,00	–
17672	465043,72	4224078,09	Картометрический метод	5,00	–
17673	465039,39	4224066,55	Картометрический метод	5,00	–
17674	465043,72	4224048,50	Картометрический метод	5,00	–
17675	465043,00	4224031,18	Картометрический метод	5,00	–
17676	465040,12	4224013,13	Картометрический метод	5,00	–
17677	465031,45	4223983,54	Картометрический метод	5,00	–
17678	465006,19	4223935,18	Картометрический метод	5,00	–
17679	464995,37	4223928,69	Картометрический метод	5,00	–
17680	464962,89	4223941,68	Картометрический метод	5,00	–
17681	464937,62	4223945,29	Картометрический метод	5,00	–
17682	464913,08	4223946,73	Картометрический метод	5,00	–
17683	464888,54	4223956,11	Картометрический метод	5,00	–
17684	464876,28	4223963,33	Картометрический метод	5,00	–
17685	464869,78	4224009,52	Картометрический метод	5,00	–
17686	464875,55	4224043,45	Картометрический метод	5,00	–
17687	464870,50	4224059,33	Картометрический метод	5,00	–
17688	464858,23	4224073,04	Картометрический метод	5,00	–

17689	464848,91	4224079,25	Картометрический метод	5,00	–
17690	464821,16	4224002,83	Картометрический метод	5,00	–
17691	464842,35	4223993,65	Картометрический метод	5,00	–
17692	464847,40	4223966,22	Картометрический метод	5,00	–
17693	464839,47	4223938,07	Картометрический метод	5,00	–
17694	464822,14	4223912,81	Картометрический метод	5,00	–
17695	464794,72	4223907,04	Картометрический метод	5,00	–
17696	464785,70	4223905,23	Картометрический метод	5,00	–
17697	464777,48	4223882,60	Картометрический метод	5,00	–
17698	464797,60	4223883,94	Картометрический метод	5,00	–
17699	464825,03	4223882,50	Картометрический метод	5,00	–
17700	464848,13	4223884,66	Картометрический метод	5,00	–
17701	464859,67	4223904,87	Картометрический метод	5,00	–
17702	464869,06	4223908,48	Картометрический метод	5,00	–
17703	464887,82	4223896,21	Картометрический метод	5,00	–
17704	464917,42	4223878,17	Картометрический метод	5,00	–
17705	464960,00	4223870,23	Картометрический метод	5,00	–
17706	464985,98	4223868,06	Картометрический метод	5,00	–
17707	465006,91	4223875,28	Картометрический метод	5,00	–
17708	465019,58	4223866,70	Картометрический метод	5,00	–
17709	465026,45	4223867,14	Картометрический метод	5,00	–
17710	465036,29	4223860,35	Картометрический метод	5,00	–
17711	465034,21	4223812,43	Картометрический метод	5,00	–
17712	465034,21	4223780,14	Картометрический метод	5,00	–
17713	465038,37	4223772,84	Картометрический метод	5,00	–
17714	465044,63	4223759,30	Картометрический метод	5,00	–
17715	465039,41	4223746,80	Картометрический метод	5,00	–
17716	465033,17	4223743,67	Картометрический метод	5,00	–
17717	465033,17	4223695,74	Картометрический метод	5,00	–
17718	465039,41	4223689,50	Картометрический метод	5,00	–
17719	465056,09	4223720,75	Картометрический метод	5,00	–
17720	465071,72	4223735,34	Картометрический метод	5,00	–
17721	465133,19	4223743,67	Картометрический метод	5,00	–
17722	465146,74	4223738,46	Картометрический метод	5,00	–
17723	465160,28	4223720,75	Картометрический метод	5,00	–



17724	465175,92	4223710,34	Картометрический метод	5,00	–
17725	465228,02	4223702,00	Картометрический метод	5,00	–
17726	465273,87	4223688,45	Картометрический метод	5,00	–
17727	465320,76	4223662,40	Картометрический метод	5,00	–
17728	465343,69	4223656,16	Картометрический метод	5,00	–
17729	465352,02	4223648,87	Картометрический метод	5,00	–
17730	465348,90	4223639,48	Картометрический метод	5,00	–
17731	465340,56	4223636,37	Картометрический метод	5,00	–
17732	465337,44	4223624,90	Картометрический метод	5,00	–
17733	465340,56	4223617,61	Картометрический метод	5,00	–
17734	465360,36	4223609,27	Картометрический метод	5,00	–
17735	465372,87	4223601,98	Картометрический метод	5,00	–
17736	465378,08	4223592,61	Картометрический метод	5,00	–
17737	465366,62	4223576,98	Картометрический метод	5,00	–
17738	465346,82	4223570,73	Картометрический метод	5,00	–
17739	465296,80	4223573,85	Картометрический метод	5,00	–
17740	465221,77	4223605,11	Картометрический метод	5,00	–
17741	465141,53	4223630,11	Картометрический метод	5,00	–
17742	465110,26	4223619,69	Картометрический метод	5,00	–
17743	465093,61	4223607,19	Картометрический метод	5,00	–
17744	465086,31	4223591,56	Картометрический метод	5,00	–
17745	465075,89	4223548,85	Картометрический метод	5,00	–
17746	465076,63	4223524,88	Картометрический метод	5,00	–
17747	465157,24	4223531,31	Картометрический метод	5,00	–
17748	465442,15	4223444,02	Картометрический метод	5,00	–
17749	465531,90	4223442,99	Картометрический метод	5,00	–
17750	465649,58	4223478,39	Картометрический метод	5,00	–
17751	465669,69	4223467,85	Картометрический метод	5,00	–
17752	465675,37	4223493,68	Картометрический метод	5,00	–
17753	465687,59	4223554,37	Картометрический метод	5,00	–
17754	465698,41	4223611,17	Картометрический метод	5,00	–
17755	465710,30	4223640,60	Картометрический метод	5,00	–
17756	465720,96	4223662,75	Картометрический метод	5,00	–
17757	465702,42	4223674,83	Картометрический метод	5,00	–
17758	465687,08	4223690,96	Картометрический метод	5,00	–

17759	465665,26	4223697,94	Картометрический метод	5,00	–
17760	465647,11	4223712,92	Картометрический метод	5,00	–
17761	465634,68	4223735,44	Картометрический метод	5,00	–
17762	465633,42	4223757,47	Картометрический метод	5,00	–
17763	465633,42	4223757,72	Картометрический метод	5,00	–
17764	465644,36	4223795,42	Картометрический метод	5,00	–
17765	465651,53	4223812,21	Картометрический метод	5,00	–
17766	465625,40	4223826,73	Картометрический метод	5,00	–
17767	465576,07	4223788,47	Картометрический метод	5,00	–
17768	465533,34	4223834,32	Картометрический метод	5,00	–
17769	465521,88	4223856,19	Картометрический метод	5,00	–
17770	465533,34	4223875,98	Картометрический метод	5,00	–
17771	465557,32	4223894,74	Картометрический метод	5,00	–
17772	465577,11	4223907,24	Картометрический метод	5,00	–
17773	465576,07	4223922,87	Картометрический метод	5,00	–
17774	465569,82	4223939,53	Картометрический метод	5,00	–
17775	465556,27	4223939,53	Картометрический метод	5,00	–
17776	465503,12	4223913,49	Картометрический метод	5,00	–
17777	465457,28	4223902,03	Картометрический метод	5,00	–
17778	465417,68	4223872,85	Картометрический метод	5,00	–
17779	465388,50	4223817,64	Картометрический метод	5,00	–
17780	465380,16	4223793,68	Картометрический метод	5,00	–
17781	465357,24	4223758,26	Картометрический метод	5,00	–
17782	465355,15	4223749,92	Картометрический метод	5,00	–
17783	465372,87	4223722,84	Картометрический метод	5,00	–
17784	465382,24	4223716,58	Картометрический метод	5,00	–
17785	465395,79	4223716,58	Картометрический метод	5,00	–
17786	465395,79	4223702,00	Картометрический метод	5,00	–
17787	465388,50	4223698,87	Картометрический метод	5,00	–
17788	465366,62	4223697,83	Картометрический метод	5,00	–
17789	465336,40	4223721,79	Картометрический метод	5,00	–
17790	465310,34	4223742,63	Картометрический метод	5,00	–
17791	465300,96	4223765,55	Картометрический метод	5,00	–
17792	465312,42	4223786,38	Картометрический метод	5,00	–
17793	465338,48	4223814,51	Картометрический метод	5,00	–

17794	465343,69	4223838,48	Картометрический метод	5,00	–
17795	465364,53	4223869,74	Картометрический метод	5,00	–
17796	465377,04	4223899,95	Картометрический метод	5,00	–
17797	465391,62	4223931,20	Картометрический метод	5,00	–
17798	465391,62	4223960,37	Картометрический метод	5,00	–
17799	465377,04	4223990,59	Картометрический метод	5,00	–
17800	465355,15	4224006,22	Картометрический метод	5,00	–
17801	465344,73	4224015,59	Картометрический метод	5,00	–
17802	465339,52	4224033,30	Картометрический метод	5,00	–
17803	465336,40	4224053,09	Картометрический метод	5,00	–
17804	465344,73	4224086,43	Картометрический метод	5,00	–
17805	465356,20	4224117,69	Картометрический метод	5,00	–
17806	465333,27	4224121,86	Картометрический метод	5,00	–
17807	465322,85	4224124,98	Картометрический метод	5,00	–
17808	465328,06	4224146,86	Картометрический метод	5,00	–
17809	465314,51	4224159,36	Картометрический метод	5,00	–
17810	465297,84	4224173,95	Картометрический метод	5,00	–
17811	465275,97	4224182,28	Картометрический метод	5,00	–
17812	465261,37	4224202,07	Картометрический метод	5,00	–
17813	465283,25	4224229,17	Картометрический метод	5,00	–
17814	465291,58	4224269,80	Картометрический метод	5,00	–
17815	465298,88	4224301,06	Картометрический метод	5,00	–
17816	465322,85	4224373,97	Картометрический метод	5,00	–
17817	465334,31	4224396,89	Картометрический метод	5,00	–
17818	465354,11	4224411,48	Картометрический метод	5,00	–
17819	465354,11	4224427,11	Картометрический метод	5,00	–
17646	465352,02	4224442,74	Картометрический метод	5,00	–
17820	465263,76	4224161,66	Картометрический метод	5,00	–
17821	465277,35	4224152,87	Картометрический метод	5,00	–
17822	465290,12	4224141,69	Картометрический метод	5,00	–
17823	465297,32	4224129,69	Картометрический метод	5,00	–
17824	465304,50	4224104,93	Картометрический метод	5,00	–
17825	465305,30	4224090,55	Картометрический метод	5,00	–
17826	465304,50	4224080,16	Картометрический метод	5,00	–
17827	465314,90	4224052,20	Картометрический метод	5,00	–

17828	465320,49	4224041,81	Картометрический метод	5,00	–
17829	465317,30	4224018,64	Картометрический метод	5,00	–
17830	465317,30	4223994,66	Картометрический метод	5,00	–
17831	465310,10	4223972,29	Картометрический метод	5,00	–
17832	465294,92	4223970,70	Картометрический метод	5,00	–
17833	465278,15	4223962,70	Картометрический метод	5,00	–
17834	465270,95	4223949,91	Картометрический метод	5,00	–
17835	465270,94	4223941,93	Картометрический метод	5,00	–
17836	465276,54	4223921,15	Картометрический метод	5,00	–
17837	465275,74	4223899,58	Картометрический метод	5,00	–
17838	465263,75	4223896,38	Картометрический метод	5,00	–
17839	465246,16	4223895,59	Картометрический метод	5,00	–
17840	465224,58	4223887,60	Картометрический метод	5,00	–
17841	465210,20	4223898,79	Картометрический метод	5,00	–
17842	465212,60	4223918,76	Картометрический метод	5,00	–
17843	465230,19	4223944,32	Картометрический метод	5,00	–
17844	465237,39	4223975,49	Картометрический метод	5,00	–
17845	465244,57	4223981,88	Картометрический метод	5,00	–
17846	465256,57	4223982,68	Картометрический метод	5,00	–
17847	465262,96	4223987,47	Картометрический метод	5,00	–
17848	465255,77	4224010,65	Картометрический метод	5,00	–
17849	465255,77	4224026,62	Картометрический метод	5,00	–
17850	465269,35	4224038,61	Картометрический метод	5,00	–
17851	465279,74	4224055,39	Картометрический метод	5,00	–
17852	465280,54	4224068,17	Картометрический метод	5,00	–
17853	465270,95	4224080,16	Картометрический метод	5,00	–
17854	465264,55	4224099,33	Картометрический метод	5,00	–
17855	465263,76	4224137,69	Картометрический метод	5,00	–
17820	465263,76	4224161,66	Картометрический метод	5,00	–
17856	465465,43	4223652,17	Картометрический метод	5,00	–
17857	465478,42	4223643,74	Картометрический метод	5,00	–
17858	465493,99	4223621,67	Картометрический метод	5,00	–
17859	465520,60	4223611,29	Картометрический метод	5,00	–
17860	465567,99	4223617,13	Картометрический метод	5,00	–
17861	465587,46	4223632,71	Картометрический метод	5,00	–

17862	465596,55	4223646,34	Картометрический метод	5,00	–
17863	465608,23	4223642,44	Картометрический метод	5,00	–
17864	465616,02	4223632,05	Картометрический метод	5,00	–
17865	465579,03	4223591,82	Картометрический метод	5,00	–
17866	465548,52	4223567,80	Картометрический метод	5,00	–
17867	465532,94	4223564,56	Картометрический метод	5,00	–
17868	465511,52	4223562,62	Картометрический метод	5,00	–
17869	465462,18	4223562,62	Картометрический метод	5,00	–
17870	465426,48	4223571,70	Картометрический метод	5,00	–
17871	465421,30	4223576,90	Картометрический метод	5,00	–
17872	465423,89	4223595,07	Картометрический метод	5,00	–
17873	465447,90	4223600,90	Картометрический метод	5,00	–
17874	465465,43	4223610,64	Картометрический метод	5,00	–
17875	465464,14	4223621,03	Картометрический метод	5,00	–
17876	465437,52	4223623,61	Картометрический метод	5,00	–
17877	465424,54	4223628,81	Картометрический метод	5,00	–
17878	465433,62	4223646,98	Картометрический метод	5,00	–
17879	465448,56	4223652,17	Картометрический метод	5,00	–
17856	465465,43	4223652,17	Картометрический метод	5,00	–
17880	463812,10	4224562,44	Картометрический метод	5,00	–
17881	463804,44	4224562,44	Картометрический метод	5,00	–
17882	463780,60	4224538,60	Картометрический метод	5,00	–
17883	463758,46	4224518,16	Картометрический метод	5,00	–
17884	463738,88	4224516,46	Картометрический метод	5,00	–
17885	463722,71	4224519,87	Картометрический метод	5,00	–
17886	463701,42	4224515,61	Картометрический метод	5,00	–
17887	463686,10	4224505,39	Картометрический метод	5,00	–
17888	463695,46	4224489,22	Картометрический метод	5,00	–
17889	463706,54	4224467,93	Картометрический метод	5,00	–
17890	463706,54	4224447,50	Картометрический метод	5,00	–
17891	463694,62	4224422,81	Картометрический метод	5,00	–
17892	463664,82	4224394,70	Картометрический метод	5,00	–
17893	463654,60	4224406,63	Картометрический метод	5,00	–
17894	463669,92	4224435,57	Картометрический метод	5,00	–
17895	463675,04	4224468,78	Картометрический метод	5,00	–

17896	463670,78	4224484,95	Картометрический метод	5,00	–
17897	463651,81	4224484,54	Картометрический метод	5,00	–
17898	463655,84	4224457,69	Картометрический метод	5,00	–
17899	463655,87	4224457,21	Картометрический метод	5,00	–
17900	463646,18	4224402,45	Картометрический метод	5,00	–
17901	463641,58	4224335,39	Картометрический метод	5,00	–
17902	463649,26	4224317,17	Картометрический метод	5,00	–
17903	463697,59	4224212,79	Картометрический метод	5,00	–
17904	463762,79	4224165,72	Картометрический метод	5,00	–
17905	463783,66	4224151,98	Картометрический метод	5,00	–
17906	463845,04	4224088,79	Картометрический метод	5,00	–
17907	463862,30	4224086,87	Картометрический метод	5,00	–
17908	463946,76	4224079,62	Картометрический метод	5,00	–
17909	463965,21	4224079,62	Картометрический метод	5,00	–
17910	463967,45	4224078,62	Картометрический метод	5,00	–
17911	463980,13	4224058,61	Картометрический метод	5,00	–
17912	463984,48	4224054,51	Картометрический метод	5,00	–
17913	463994,24	4224036,29	Картометрический метод	5,00	–
17914	463994,70	4223994,19	Картометрический метод	5,00	–
17915	464036,57	4223878,45	Картометрический метод	5,00	–
17916	464071,14	4223807,30	Картометрический метод	5,00	–
17917	464089,16	4223787,16	Картометрический метод	5,00	–
17918	464154,07	4223755,54	Картометрический метод	5,00	–
17919	464247,68	4223750,73	Картометрический метод	5,00	–
17920	464287,25	4223753,31	Картометрический метод	5,00	–
17921	464413,77	4223788,04	Картометрический метод	5,00	–
17922	464433,25	4223795,83	Картометрический метод	5,00	–
17923	464510,41	4223846,60	Картометрический метод	5,00	–
17924	464511,97	4223847,09	Картометрический метод	5,00	–
17925	464514,21	4223846,22	Картометрический метод	5,00	–
17926	464522,94	4223854,89	Картометрический метод	5,00	–
17927	464540,82	4223861,70	Картометрический метод	5,00	–
17928	464561,25	4223863,40	Картометрический метод	5,00	–
17929	464570,61	4223869,36	Картометрический метод	5,00	–
17930	464555,29	4223878,73	Картометрический метод	5,00	–

17931	464542,52	4223878,73	Картометрический метод	5,00	–
17932	464534,86	4223882,98	Картометрический метод	5,00	–
17933	464551,89	4223941,74	Картометрический метод	5,00	–
17934	464565,51	4224003,88	Картометрический метод	5,00	–
17935	464585,09	4224053,28	Картометрический метод	5,00	–
17936	464614,03	4224066,89	Картометрический метод	5,00	–
17937	464637,02	4224059,23	Картометрический метод	5,00	–
17938	464659,15	4224022,62	Картометрический метод	5,00	–
17939	464676,18	4223968,98	Картометрический метод	5,00	–
17940	464700,01	4223961,31	Картометрический метод	5,00	–
17941	464738,33	4223970,68	Картометрический метод	5,00	–
17942	464755,35	4223973,24	Картометрический метод	5,00	–
17943	464785,15	4224067,74	Картометрический метод	5,00	–
17944	464785,15	4224085,63	Картометрический метод	5,00	–
17945	464780,89	4224098,40	Картометрический метод	5,00	–
17946	464740,03	4224122,24	Картометрический метод	5,00	–
17947	464710,23	4224119,69	Картометрический метод	5,00	–
17948	464684,69	4224100,95	Картометрический метод	5,00	–
17949	464676,18	4224104,36	Картометрический метод	5,00	–
17950	464667,67	4224134,16	Картометрический метод	5,00	–
17951	464664,26	4224158,00	Картометрический метод	5,00	–
17952	464654,89	4224174,18	Картометрический метод	5,00	–
17953	464618,29	4224192,91	Картометрический метод	5,00	–
17954	464573,17	4224205,69	Картометрический метод	5,00	–
17955	464542,52	4224191,21	Картометрический метод	5,00	–
17956	464533,15	4224189,51	Картометрический метод	5,00	–
17957	464482,08	4224140,98	Картометрический метод	5,00	–
17958	464402,91	4224055,83	Картометрический метод	5,00	–
17959	464332,25	4223961,31	Картометрический метод	5,00	–
17960	464300,75	4223914,48	Картометрический метод	5,00	–
17961	464289,68	4223913,63	Картометрический метод	5,00	–
17962	464268,39	4223932,37	Картометрический метод	5,00	–
17963	464245,41	4223954,50	Картометрический метод	5,00	–
17964	464219,87	4223962,16	Картометрический метод	5,00	–
17965	464209,65	4223966,43	Картометрический метод	5,00	–

17966	464187,52	4223981,75	Картометрический метод	5,00	–
17967	464175,60	4223979,19	Картометрический метод	5,00	–
17968	464172,19	4223967,28	Картометрический метод	5,00	–
17969	464181,56	4223946,84	Картометрический метод	5,00	–
17970	464202,85	4223931,51	Картометрический метод	5,00	–
17971	464215,61	4223913,63	Картометрический метод	5,00	–
17972	464245,41	4223900,87	Картометрический метод	5,00	–
17973	464260,73	4223888,09	Картометрический метод	5,00	–
17974	464261,59	4223877,88	Картометрический метод	5,00	–
17975	464245,41	4223874,47	Картометрический метод	5,00	–
17976	464224,98	4223875,32	Картометрический метод	5,00	–
17977	464218,17	4223886,39	Картометрический метод	5,00	–
17978	464210,51	4223897,46	Картометрический метод	5,00	–
17979	464197,73	4223898,31	Картометрический метод	5,00	–
17980	464180,71	4223894,90	Картометрический метод	5,00	–
17981	464164,53	4223879,58	Картометрический метод	5,00	–
17982	464144,95	4223875,32	Картометрический метод	5,00	–
17983	464138,99	4223865,95	Картометрический метод	5,00	–
17984	464138,15	4223853,19	Картометрический метод	5,00	–
17985	464148,36	4223844,67	Картометрический метод	5,00	–
17986	464163,69	4223843,82	Картометрический метод	5,00	–
17987	464183,27	4223843,82	Картометрический метод	5,00	–
17988	464221,57	4223848,07	Картометрический метод	5,00	–
17989	464237,75	4223839,56	Картометрический метод	5,00	–
17990	464245,41	4223818,27	Картометрический метод	5,00	–
17991	464250,52	4223815,72	Картометрический метод	5,00	–
17992	464264,14	4223818,27	Картометрический метод	5,00	–
17993	464321,18	4223835,31	Картометрический метод	5,00	–
17994	464366,30	4223856,59	Картометрический метод	5,00	–
17995	464435,25	4223891,49	Картометрический метод	5,00	–
17996	464476,12	4223883,84	Картометрический метод	5,00	–
17997	464490,59	4223874,47	Картометрический метод	5,00	–
17998	464490,59	4223868,51	Картометрический метод	5,00	–
17999	464473,57	4223860,00	Картометрический метод	5,00	–
18000	464445,47	4223843,82	Картометрический метод	5,00	–



18001	464396,09	4223816,57	Картометрический метод	5,00	–
18002	464334,80	4223789,33	Картометрический метод	5,00	–
18003	464287,13	4223779,96	Картометрический метод	5,00	–
18004	464248,81	4223779,10	Картометрический метод	5,00	–
18005	464228,39	4223782,51	Картометрический метод	5,00	–
18006	464194,33	4223785,06	Картометрический метод	5,00	–
18007	464150,06	4223785,06	Картометрический метод	5,00	–
18008	464139,85	4223789,33	Картометрический метод	5,00	–
18009	464125,37	4223807,20	Картометрический метод	5,00	–
18010	464106,65	4223825,93	Картометрический метод	5,00	–
18011	464077,71	4223842,96	Картометрический метод	5,00	–
18012	464063,24	4223851,47	Картометрический метод	5,00	–
18013	464058,13	4223862,55	Картометрический метод	5,00	–
18014	464048,76	4223879,58	Картометрический метод	5,00	–
18015	464043,66	4223906,82	Картометрический метод	5,00	–
18016	464039,40	4223930,66	Картометрический метод	5,00	–
18017	464027,48	4223974,09	Картометрический метод	5,00	–
18018	464022,38	4224004,73	Картометрический метод	5,00	–
18019	464028,34	4224031,99	Картометрический метод	5,00	–
18020	464036,00	4224070,30	Картометрический метод	5,00	–
18021	464036,84	4224089,03	Картометрический метод	5,00	–
18022	464041,96	4224095,85	Картометрический метод	5,00	–
18023	464052,17	4224099,25	Картометрический метод	5,00	–
18024	464070,05	4224090,73	Картометрический метод	5,00	–
18025	464085,37	4224086,48	Картометрический метод	5,00	–
18026	464100,69	4224092,43	Картометрический метод	5,00	–
18027	464116,02	4224109,47	Картометрический метод	5,00	–
18028	464131,33	4224088,18	Картометрический метод	5,00	–
18029	464156,02	4224059,23	Картометрический метод	5,00	–
18030	464177,31	4224078,82	Картометрический метод	5,00	–
18031	464197,73	4224092,43	Картометрический метод	5,00	–
18032	464204,56	4224107,76	Картометрический метод	5,00	–
18033	464189,24	4224136,71	Картометрический метод	5,00	–
18034	464164,54	4224165,67	Картометрический метод	5,00	–
18035	464146,66	4224169,92	Картометрический метод	5,00	–

18036	464130,49	4224161,41	Картометрический метод	5,00	–
18037	464113,46	4224146,93	Картометрический метод	5,00	–
18038	464104,10	4224154,59	Картометрический метод	5,00	–
18039	464104,10	4224167,37	Картометрический метод	5,00	–
18040	464108,36	4224183,55	Картометрический метод	5,00	–
18041	464089,63	4224191,21	Картометрический метод	5,00	–
18042	464058,98	4224205,69	Картометрический метод	5,00	–
18043	464046,21	4224217,60	Картометрический метод	5,00	–
18044	464035,14	4224226,12	Картометрический метод	5,00	–
18045	464018,97	4224216,75	Картометрический метод	5,00	–
18046	464004,50	4224206,54	Картометрический метод	5,00	–
18047	463996,84	4224189,51	Картометрический метод	5,00	–
18048	463996,84	4224164,82	Картометрический метод	5,00	–
18049	463996,84	4224150,34	Картометрический метод	5,00	–
18050	463971,30	4224133,31	Картометрический метод	5,00	–
18051	463859,77	4224098,40	Картометрический метод	5,00	–
18052	463852,11	4224099,25	Картометрический метод	5,00	–
18053	463841,90	4224112,87	Картометрический метод	5,00	–
18054	463826,57	4224134,16	Картометрический метод	5,00	–
18055	463801,03	4224168,22	Картометрический метод	5,00	–
18056	463786,56	4224189,51	Картометрический метод	5,00	–
18057	463784,86	4224200,57	Картометрический метод	5,00	–
18058	463773,79	4224215,05	Картометрический метод	5,00	–
18059	463751,66	4224238,04	Картометрический метод	5,00	–
18060	463718,45	4224265,28	Картометрический метод	5,00	–
18061	463709,94	4224279,76	Картометрический метод	5,00	–
18062	463695,46	4224297,64	Картометрический метод	5,00	–
18063	463698,87	4224307,00	Картометрический метод	5,00	–
18064	463749,95	4224320,63	Картометрический метод	5,00	–
18065	463818,06	4224336,81	Картометрический метод	5,00	–
18066	463832,53	4224331,69	Картометрический метод	5,00	–
18067	463857,22	4224309,55	Картометрический метод	5,00	–
18068	463875,94	4224272,95	Картометрический метод	5,00	–
18069	463914,26	4224245,69	Картометрический метод	5,00	–
18070	463944,90	4224238,04	Картометрический метод	5,00	–

18071	463976,40	4224237,18	Картометрический метод	5,00	–
18072	463979,81	4224242,29	Картометрический метод	5,00	–
18073	463971,30	4224258,47	Картометрический метод	5,00	–
18074	463962,78	4224270,40	Картометрический метод	5,00	–
18075	463970,44	4224282,31	Картометрический метод	5,00	–
18076	463989,17	4224281,46	Картометрический метод	5,00	–
18077	464013,86	4224272,10	Картометрический метод	5,00	–
18078	464029,18	4224255,07	Картометрический метод	5,00	–
18079	464049,62	4224237,18	Картометрический метод	5,00	–
18080	464053,87	4224220,15	Картометрический метод	5,00	–
18081	464078,56	4224209,94	Картометрический метод	5,00	–
18082	464129,64	4224192,06	Картометрический метод	5,00	–
18083	464145,82	4224193,76	Картометрический метод	5,00	–
18084	464158,58	4224207,39	Картометрический метод	5,00	–
18085	464164,54	4224207,39	Картометрический метод	5,00	–
18086	464196,90	4224183,55	Картометрический метод	5,00	–
18087	464233,50	4224160,56	Картометрический метод	5,00	–
18088	464271,81	4224146,93	Картометрический метод	5,00	–
18089	464319,47	4224135,86	Картометрический метод	5,00	–
18090	464372,25	4224140,98	Картометрический метод	5,00	–
18091	464409,71	4224165,67	Картометрический метод	5,00	–
18092	464468,45	4224244,84	Картометрический метод	5,00	–
18093	464482,93	4224280,61	Картометрический метод	5,00	–
18094	464475,27	4224301,90	Картометрический метод	5,00	–
18095	464453,99	4224325,73	Картометрический метод	5,00	–
18096	464445,47	4224348,72	Картометрический метод	5,00	–
18097	464408,87	4224373,41	Картометрический метод	5,00	–
18098	464375,66	4224388,74	Картометрический метод	5,00	–
18099	464371,41	4224384,49	Картометрический метод	5,00	–
18100	464366,30	4224377,67	Картометрический метод	5,00	–
18101	464356,93	4224365,75	Картометрический метод	5,00	–
18102	464342,46	4224361,50	Картометрический метод	5,00	–
18103	464331,39	4224364,05	Картометрический метод	5,00	–
18104	464317,77	4224358,95	Картометрический метод	5,00	–
18105	464301,59	4224344,47	Картометрический метод	5,00	–

18106	464257,34	4224311,26	Картометрический метод	5,00	–
18107	464234,36	4224294,24	Картометрический метод	5,00	–
18108	464207,11	4224282,31	Картометрический метод	5,00	–
18109	464189,24	4224268,69	Картометрический метод	5,00	–
18110	464177,32	4224266,98	Картометрический метод	5,00	–
18111	464156,88	4224290,83	Картометрический метод	5,00	–
18112	464156,88	4224297,64	Картометрический метод	5,00	–
18113	464179,02	4224313,82	Картометрический метод	5,00	–
18114	464235,20	4224361,50	Картометрический метод	5,00	–
18115	464270,11	4224403,22	Картометрический метод	5,00	–
18116	464271,81	4224435,57	Картометрический метод	5,00	–
18117	464250,53	4224459,41	Картометрический метод	5,00	–
18118	464219,88	4224472,19	Картометрический метод	5,00	–
18119	464200,30	4224476,44	Картометрический метод	5,00	–
18120	464183,28	4224473,04	Картометрический метод	5,00	–
18121	464118,58	4224460,26	Картометрический метод	5,00	–
18122	464085,37	4224464,52	Картометрический метод	5,00	–
18123	464075,16	4224473,04	Картометрический метод	5,00	–
18124	464066,64	4224461,96	Картометрический метод	5,00	–
18125	464055,58	4224458,56	Картометрический метод	5,00	–
18126	464054,72	4224446,65	Картометрический метод	5,00	–
18127	464060,68	4224435,57	Картометрический метод	5,00	–
18128	464045,36	4224426,21	Картометрический метод	5,00	–
18129	464026,63	4224420,24	Картометрический метод	5,00	–
18130	464008,76	4224408,33	Картометрический метод	5,00	–
18131	463985,76	4224398,95	Картометрический метод	5,00	–
18132	463972,14	4224408,33	Картометрический метод	5,00	–
18133	463935,54	4224431,32	Картометрический метод	5,00	–
18134	463924,47	4224444,08	Картометрический метод	5,00	–
18135	463924,47	4224463,66	Картометрический метод	5,00	–
18136	463905,74	4224479,85	Картометрический метод	5,00	–
18137	463901,48	4224466,23	Картометрический метод	5,00	–
18138	463902,34	4224451,75	Картометрический метод	5,00	–
18139	463898,08	4224442,38	Картометрический метод	5,00	–
18140	463885,31	4224444,93	Картометрический метод	5,00	–

18141	463874,24	4224444,93	Картометрический метод	5,00	–
18142	463868,28	4224434,72	Картометрический метод	5,00	–
18143	463868,28	4224419,39	Картометрический метод	5,00	–
18144	463859,77	4224412,58	Картометрический метод	5,00	–
18145	463823,16	4224418,54	Картометрический метод	5,00	–
18146	463758,46	4224427,06	Картометрический метод	5,00	–
18147	463730,37	4224442,38	Картометрический метод	5,00	–
18148	463726,96	4224451,75	Картометрический метод	5,00	–
18149	463726,96	4224471,34	Картометрический метод	5,00	–
18150	463734,62	4224478,14	Картометрический метод	5,00	–
18151	463749,95	4224476,44	Картометрический метод	5,00	–
18152	463800,18	4224460,26	Картометрический метод	5,00	–
18153	463829,98	4224458,56	Картометрический метод	5,00	–
18154	463860,62	4224456,86	Картометрический метод	5,00	–
18155	463873,39	4224470,48	Картометрический метод	5,00	–
18156	463866,58	4224480,70	Картометрический метод	5,00	–
18157	463849,56	4224497,73	Картометрический метод	5,00	–
18158	463850,40	4224509,64	Картометрический метод	5,00	–
18159	463855,52	4224519,01	Картометрический метод	5,00	–
18160	463848,70	4224530,08	Картометрический метод	5,00	–
17880	463812,10	4224562,44	Картометрический метод	5,00	–
18161	470588,78	4227216,23	Картометрический метод	5,00	–
18162	470531,88	4227187,78	Картометрический метод	5,00	–
18163	470515,23	4227187,09	Картометрический метод	5,00	–
18164	470498,58	4227197,49	Картометрический метод	5,00	–
18165	470490,30	4227204,12	Картометрический метод	5,00	–
18166	470469,42	4227193,85	Картометрический метод	5,00	–
18167	470419,91	4227175,06	Картометрический метод	5,00	–
18168	470392,71	4227166,82	Картометрический метод	5,00	–
18169	470390,32	4227161,41	Картометрический метод	5,00	–
18170	470374,37	4227153,08	Картометрический метод	5,00	–
18171	470351,46	4227141,96	Картометрический метод	5,00	–
18172	470341,75	4227121,84	Картометрический метод	5,00	–
18173	470325,10	4227084,37	Картометрический метод	5,00	–
18174	470319,54	4227049,67	Картометрический метод	5,00	–

18175	470298,04	4227007,34	Картометрический метод	5,00	–
18176	470268,19	4226962,93	Картометрический метод	5,00	–
18177	470262,64	4226944,89	Картометрический метод	5,00	–
18178	470250,85	4226931,72	Картометрический метод	5,00	–
18179	470236,27	4226928,93	Картометрический метод	5,00	–
18180	470227,26	4226937,96	Картометрический метод	5,00	–
18181	470224,48	4226949,05	Картометрический метод	5,00	–
18182	470203,66	4226960,85	Картометрический метод	5,00	–
18183	470165,50	4226954,60	Картометрический метод	5,00	–
18184	470147,46	4226944,89	Картометрический метод	5,00	–
18185	470132,19	4226926,15	Картометрический метод	5,00	–
18186	470118,32	4226928,92	Картометрический метод	5,00	–
18187	470113,46	4226935,17	Картометрический метод	5,00	–
18188	470065,58	4226932,40	Картометрический метод	5,00	–
18189	469992,02	4226930,32	Картометрический метод	5,00	–
18190	469982,31	4226927,54	Картометрический метод	5,00	–
18191	469981,62	4226908,11	Картометрический метод	5,00	–
18192	469980,23	4226889,38	Картометрический метод	5,00	–
18193	469987,16	4226855,37	Картометрический метод	5,00	–
18194	469980,23	4226811,66	Картометрический метод	5,00	–
18195	469979,54	4226782,51	Картометрический метод	5,00	–
18196	469976,06	4226742,26	Картометрический метод	5,00	–
18197	470012,14	4226649,28	Картометрический метод	5,00	–
18198	470044,76	4226561,84	Картометрический метод	5,00	–
18199	470089,16	4226489,68	Картометрический метод	5,00	–
18200	470105,12	4226456,36	Картометрический метод	5,00	–
18201	470118,31	4226429,31	Картометрический метод	5,00	–
18202	470112,75	4226411,26	Картометрический метод	5,00	–
18203	470115,53	4226398,77	Картометрический метод	5,00	–
18204	470133,57	4226391,14	Картометрический метод	5,00	–
18205	470142,59	4226393,22	Картометрический метод	5,00	–
18206	470153,69	4226402,25	Картометрический метод	5,00	–
18207	470157,17	4226414,74	Картометрический метод	5,00	–
18208	470150,23	4226459,15	Картометрический метод	5,00	–
18209	470157,17	4226479,96	Картометрический метод	5,00	–

18210	470168,26	4226502,86	Картометрический метод	5,00	–
18211	470184,92	4226519,51	Картометрический метод	5,00	–
18212	470202,26	4226513,97	Картометрический метод	5,00	–
18213	470221,69	4226527,15	Картометрический метод	5,00	–
18214	470269,59	4226568,09	Картометрический метод	5,00	–
18215	470297,34	4226595,16	Картометрический метод	5,00	–
18216	470302,20	4226611,12	Картометрический метод	5,00	–
18217	470287,62	4226624,30	Картометрический метод	5,00	–
18218	470274,44	4226633,33	Картометрический метод	5,00	–
18219	470270,98	4226645,11	Картометрический метод	5,00	–
18220	470274,44	4226658,30	Картометрический метод	5,00	–
18221	470264,73	4226663,16	Картометрический метод	5,00	–
18222	470253,62	4226658,30	Картометрический метод	5,00	–
18223	470244,60	4226648,59	Картометрический метод	5,00	–
18224	470192,56	4226656,22	Картометрический метод	5,00	–
18225	470184,93	4226669,40	Картометрический метод	5,00	–
18226	470188,40	4226691,61	Картометрический метод	5,00	–
18227	470180,07	4226699,93	Картометрический метод	5,00	–
18228	470163,42	4226699,93	Картометрический метод	5,00	–
18229	470139,82	4226700,64	Картометрический метод	5,00	–
18230	470123,87	4226683,99	Картометрический метод	5,00	–
18231	470111,38	4226692,31	Картометрический метод	5,00	–
18232	470116,24	4226726,30	Картометрический метод	5,00	–
18233	470137,74	4226741,57	Картометрический метод	5,00	–
18234	470157,18	4226799,86	Картометрический метод	5,00	–
18235	470166,19	4226863,70	Картометрический метод	5,00	–
18236	470167,58	4226885,21	Картометрический метод	5,00	–
18237	470193,26	4226878,98	Картометрический метод	5,00	–
18238	470205,74	4226888,68	Картометрический метод	5,00	–
18239	470214,76	4226883,83	Картометрический метод	5,00	–
18240	470207,83	4226863,71	Картометрический метод	5,00	–
18241	470188,40	4226838,73	Картометрический метод	5,00	–
18242	470203,66	4226820,68	Картометрический метод	5,00	–
18243	470244,60	4226797,09	Картометрический метод	5,00	–
18244	470288,32	4226776,27	Картометрический метод	5,00	–

18245	470304,98	4226758,23	Картометрический метод	5,00	–
18246	470311,91	4226716,60	Картометрический метод	5,00	–
18247	470338,28	4226678,43	Картометрический метод	5,00	–
18248	470372,28	4226646,51	Картометрический метод	5,00	–
18249	470400,73	4226611,12	Картометрический метод	5,00	–
18250	470410,16	4226589,42	Картометрический метод	5,00	–
18251	470452,30	4226608,77	Картометрический метод	5,00	–
18252	470480,97	4226634,83	Картометрический метод	5,00	–
18253	470510,87	4226661,21	Картометрический метод	5,00	–
18254	470543,38	4226691,09	Картометрический метод	5,00	–
18255	470579,23	4226697,12	Картометрический метод	5,00	–
18256	470586,01	4226713,13	Картометрический метод	5,00	–
18257	470624,17	4226722,84	Картометрический метод	5,00	–
18258	470636,66	4226738,10	Картометрический метод	5,00	–
18259	470647,07	4226764,47	Картометрический метод	5,00	–
18260	470681,76	4226785,99	Картометрический метод	5,00	–
18261	470709,52	4226820,68	Картометрический метод	5,00	–
18262	470726,17	4226848,45	Картометрический метод	5,00	–
18263	470726,17	4226855,38	Картометрический метод	5,00	–
18264	470712,30	4226860,93	Картометрический метод	5,00	–
18265	470708,82	4226885,22	Картометрический метод	5,00	–
18266	470726,17	4226915,76	Картометрический метод	5,00	–
18267	470727,56	4226925,47	Картометрический метод	5,00	–
18268	470690,09	4226937,26	Картометрический метод	5,00	–
18269	470676,90	4226942,82	Картометрический метод	5,00	–
18270	470709,52	4227019,84	Картометрический метод	5,00	–
18271	470730,34	4227067,03	Картометрический метод	5,00	–
18272	470726,17	4227089,93	Картометрический метод	5,00	–
18273	470697,73	4227112,83	Картометрический метод	5,00	–
18274	470684,54	4227112,14	Картометрический метод	5,00	–
18275	470667,19	4227114,91	Картометрический метод	5,00	–
18276	470676,90	4227125,32	Картометрический метод	5,00	–
18277	470669,27	4227133,65	Картометрический метод	5,00	–
18278	470650,54	4227133,65	Картометрический метод	5,00	–
18279	470644,29	4227136,43	Картометрический метод	5,00	–



18280	470640,13	4227165,57	Картометрический метод	5,00	–
18281	470638,04	4227188,47	Картометрический метод	5,00	–
18282	470614,46	4227206,51	Картометрический метод	5,00	–
18161	470588,78	4227216,23	Картометрический метод	5,00	–
18283	468367,22	4226347,30	Картометрический метод	5,00	–
18284	468342,80	4226345,49	Картометрический метод	5,00	–
18285	468319,28	4226328,30	Картометрический метод	5,00	–
18286	468316,57	4226312,94	Картометрический метод	5,00	–
18287	468326,52	4226299,37	Картометрический метод	5,00	–
18288	468327,42	4226284,90	Картометрический метод	5,00	–
18289	468307,52	4226259,58	Картометрический метод	5,00	–
18290	468284,01	4226255,06	Картометрический метод	5,00	–
18291	468240,60	4226266,81	Картометрический метод	5,00	–
18292	468227,94	4226258,68	Картометрический метод	5,00	–
18293	468260,50	4226231,56	Картометрический метод	5,00	–
18294	468290,34	4226220,70	Картометрический метод	5,00	–
18295	468291,25	4226214,37	Картометрический метод	5,00	–
18296	468275,87	4226205,34	Картометрический метод	5,00	–
18297	468244,22	4226216,18	Картометрический метод	5,00	–
18298	468215,27	4226247,83	Картометрический метод	5,00	–
18299	468197,18	4226265,92	Картометрический метод	5,00	–
18300	468197,18	4226275,86	Картометрический метод	5,00	–
18301	468180,00	4226276,76	Картометрический метод	5,00	–
18302	468112,17	4226268,63	Картометрический метод	5,00	–
18303	468073,27	4226258,68	Картометрический метод	5,00	–
18304	468040,72	4226255,06	Картометрический метод	5,00	–
18305	467989,16	4226224,33	Картометрический метод	5,00	–
18306	467966,55	4226219,81	Картометрический метод	5,00	–
18307	467929,47	4226226,14	Картометрический метод	5,00	–
18308	467910,48	4226229,76	Картометрический метод	5,00	–
18309	467903,24	4226226,14	Картометрический метод	5,00	–
18310	467905,96	4226218,00	Картометрический метод	5,00	–
18311	467910,48	4226205,35	Картометрический метод	5,00	–
18312	467903,24	4226193,58	Картометрический метод	5,00	–
18313	467856,21	4226137,52	Картометрический метод	5,00	–

18314	467835,41	4226104,97	Картометрический метод	5,00	–
18315	467834,51	4226093,21	Картометрический метод	5,00	–
18316	467859,83	4226048,91	Картометрический метод	5,00	–
18317	467896,01	4226014,55	Картометрический метод	5,00	–
18318	467912,28	4226007,32	Картометрический метод	5,00	–
18319	467926,76	4226022,68	Картометрический метод	5,00	–
18320	467941,23	4226026,30	Картометрический метод	5,00	–
18321	467984,64	4226011,83	Картометрический метод	5,00	–
18322	468029,87	4225985,61	Картометрический метод	5,00	–
18323	468073,27	4225954,86	Картометрический метод	5,00	–
18324	468092,27	4225940,40	Картометрический метод	5,00	–
18325	468090,46	4225930,45	Картометрический метод	5,00	–
18326	468075,09	4225931,36	Картометрический метод	5,00	–
18327	468036,19	4225947,63	Картометрический метод	5,00	–
18328	468030,77	4225943,11	Картометрический метод	5,00	–
18329	468036,19	4225934,97	Картометрический метод	5,00	–
18330	468060,62	4225916,89	Картометрический метод	5,00	–
18331	468075,99	4225917,79	Картометрический метод	5,00	–
18332	468089,55	4225904,23	Картометрический метод	5,00	–
18333	468087,75	4225897,00	Картометрический метод	5,00	–
18334	468070,56	4225896,09	Картометрический метод	5,00	–
18335	468041,62	4225914,18	Картометрический метод	5,00	–
18336	468025,34	4225915,98	Картометрический метод	5,00	–
18337	468009,06	4225915,07	Картометрический метод	5,00	–
18338	467996,40	4225897,00	Картометрический метод	5,00	–
18339	467987,36	4225873,49	Картометрический метод	5,00	–
18340	467987,36	4225860,83	Картометрический метод	5,00	–
18341	468027,15	4225825,56	Картометрический метод	5,00	–
18342	468066,04	4225802,95	Картометрический метод	5,00	–
18343	468099,51	4225780,35	Картометрический метод	5,00	–
18344	468141,11	4225734,24	Картометрический метод	5,00	–
18345	468182,72	4225684,50	Картометрический метод	5,00	–
18346	468185,43	4225658,28	Картометрический метод	5,00	–
18347	468170,05	4225596,79	Картометрический метод	5,00	–
18348	468158,30	4225587,75	Картометрический метод	5,00	–

18349	468143,82	4225579,61	Картометрический метод	5,00	–
18350	468147,44	4225566,04	Картометрический метод	5,00	–
18351	468152,87	4225556,10	Картометрический метод	5,00	–
18352	468142,02	4225529,87	Картометрический метод	5,00	–
18353	468123,92	4225503,65	Картометрический метод	5,00	–
18354	468100,40	4225481,35	Картометрический метод	5,00	–
18355	468108,69	4225474,31	Картометрический метод	5,00	–
18356	468127,58	4225458,26	Картометрический метод	5,00	–
18357	468182,40	4225422,62	Картометрический метод	5,00	–
18358	468239,08	4225374,29	Картометрический метод	5,00	–
18359	468266,66	4225339,90	Картометрический метод	5,00	–
18360	468296,31	4225321,03	Картометрический метод	5,00	–
18361	468349,52	4225296,48	Картометрический метод	5,00	–
18362	468369,93	4225312,85	Картометрический метод	5,00	–
18363	468374,45	4225330,03	Картометрический метод	5,00	–
18364	468367,21	4225362,59	Картометрический метод	5,00	–
18365	468377,16	4225381,58	Картометрический метод	5,00	–
18366	468404,29	4225400,56	Картометрический метод	5,00	–
18367	468424,19	4225403,28	Картометрический метод	5,00	–
18368	468437,75	4225398,76	Картометрический метод	5,00	–
18369	468435,04	4225379,77	Картометрический метод	5,00	–
18370	468442,28	4225354,45	Картометрический метод	5,00	–
18371	468475,75	4225332,75	Картометрический метод	5,00	–
18372	468505,59	4225329,13	Картометрический метод	5,00	–
18373	468523,68	4225329,13	Картометрический метод	5,00	–
18374	468531,82	4225334,55	Картометрический метод	5,00	–
18375	468535,43	4225362,59	Картометрический метод	5,00	–
18376	468554,43	4225412,32	Картометрический метод	5,00	–
18377	468560,76	4225450,30	Картометрический метод	5,00	–
18378	468544,48	4225480,14	Картометрический метод	5,00	–
18379	468523,68	4225490,99	Картометрический метод	5,00	–
18380	468516,45	4225477,43	Картометрический метод	5,00	–
18381	468492,93	4225464,77	Картометрический метод	5,00	–
18382	468439,57	4225466,57	Картометрический метод	5,00	–
18383	468407,91	4225457,53	Картометрический метод	5,00	–

18384	468394,35	4225467,48	Картометрический метод	5,00	–
18385	468391,63	4225501,84	Картометрический метод	5,00	–
18386	468398,87	4225521,74	Картометрический метод	5,00	–
18387	468396,15	4225546,15	Картометрический метод	5,00	–
18388	468408,81	4225591,36	Картометрический метод	5,00	–
18389	468405,19	4225635,67	Картометрический метод	5,00	–
18390	468410,63	4225669,12	Картометрический метод	5,00	–
18391	468399,77	4225693,54	Картометрический метод	5,00	–
18392	468378,07	4225699,87	Картометрический метод	5,00	–
18393	468361,79	4225687,21	Картометрический метод	5,00	–
18394	468329,23	4225618,49	Картометрический метод	5,00	–
18395	468304,81	4225605,83	Картометрический метод	5,00	–
18396	468274,96	4225604,93	Картометрический метод	5,00	–
18397	468279,48	4225651,94	Картометрический метод	5,00	–
18398	468307,51	4225663,70	Картометрический метод	5,00	–
18399	468325,61	4225717,06	Картометрический метод	5,00	–
18400	468318,37	4225741,47	Картометрический метод	5,00	–
18401	468301,18	4225754,12	Картометрический метод	5,00	–
18402	468295,76	4225766,78	Картометрический метод	5,00	–
18403	468303,00	4225772,21	Картометрический метод	5,00	–
18404	468321,99	4225775,83	Картометрический метод	5,00	–
18405	468326,51	4225784,87	Картометрический метод	5,00	–
18406	468319,27	4225800,25	Картометрический метод	5,00	–
18407	468303,90	4225812,00	Картометрический метод	5,00	–
18408	468303,00	4225821,04	Картометрический метод	5,00	–
18409	468326,51	4225825,56	Картометрический метод	5,00	–
18410	468326,51	4225848,17	Картометрический метод	5,00	–
18411	468350,94	4225866,24	Картометрический метод	5,00	–
18412	468367,22	4225879,81	Картометрический метод	5,00	–
18413	468381,69	4225919,60	Картометрический метод	5,00	–
18414	468388,92	4225969,33	Картометрический метод	5,00	–
18415	468385,31	4225985,61	Картометрический метод	5,00	–
18416	468341,90	4226018,16	Картометрический метод	5,00	–
18417	468328,33	4226026,30	Картометрический метод	5,00	–
18418	468313,86	4226024,50	Картометрический метод	5,00	–

18419	468306,62	4226055,23	Картометрический метод	5,00	–
18420	468308,43	4226109,48	Картометрический метод	5,00	–
18421	468313,86	4226148,36	Картометрический метод	5,00	–
18422	468352,75	4226225,23	Картометрический метод	5,00	–
18423	468361,80	4226246,93	Картометрический метод	5,00	–
18424	468369,03	4226270,44	Картометрический метод	5,00	–
18425	468380,78	4226315,64	Картометрический метод	5,00	–
18426	468379,88	4226338,25	Картометрический метод	5,00	–
18283	468367,22	4226347,30	Картометрический метод	5,00	–
18427	468192,21	4226053,43	Картометрический метод	5,00	–
18428	468207,59	4226052,52	Картометрический метод	5,00	–
18429	468232,91	4226051,62	Картометрический метод	5,00	–
18430	468258,24	4226040,77	Картометрический метод	5,00	–
18431	468250,10	4226022,68	Картометрический метод	5,00	–
18432	468241,96	4226020,87	Картометрический метод	5,00	–
18433	468230,19	4226022,68	Картометрический метод	5,00	–
18434	468224,77	4226015,45	Картометрический метод	5,00	–
18435	468240,14	4226006,41	Картометрический метод	5,00	–
18436	468241,96	4225996,46	Картометрический метод	5,00	–
18437	468230,19	4225956,68	Картометрический метод	5,00	–
18438	468208,49	4225937,68	Картометрический метод	5,00	–
18439	468206,68	4225928,64	Картометрический метод	5,00	–
18440	468207,59	4225913,27	Картометрический метод	5,00	–
18441	468208,49	4225895,19	Картометрический метод	5,00	–
18442	468199,44	4225892,48	Картометрический метод	5,00	–
18443	468193,12	4225899,71	Картометрический метод	5,00	–
18444	468193,12	4225911,46	Картометрический метод	5,00	–
18445	468184,07	4225944,02	Картометрический метод	5,00	–
18446	468184,98	4225963,91	Картометрический метод	5,00	–
18447	468194,92	4225997,37	Картометрический метод	5,00	–
18448	468194,02	4226010,03	Картометрический метод	5,00	–
18449	468182,26	4226025,39	Картометрический метод	5,00	–
18450	468183,16	4226043,48	Картометрический метод	5,00	–
18427	468192,21	4226053,43	Картометрический метод	5,00	–

18451	468042,08	4226161,04	Картометрический метод	5,00	–
18452	468054,74	4226156,52	Картометрический метод	5,00	–
18453	468059,26	4226145,66	Картометрический метод	5,00	–
18454	468052,02	4226122,15	Картометрический метод	5,00	–
18455	468042,08	4226105,87	Картометрический метод	5,00	–
18456	468019,46	4226082,36	Картометрический метод	5,00	–
18457	467995,04	4226089,60	Картометрический метод	5,00	–
18458	467989,62	4226104,97	Картометрический метод	5,00	–
18459	468032,12	4226155,61	Картометрический метод	5,00	–
18451	468042,08	4226161,04	Картометрический метод	5,00	–
18460	468297,11	4225469,29	Картометрический метод	5,00	–
18461	468310,68	4225468,38	Картометрический метод	5,00	–
18462	468326,97	4225464,77	Картометрический метод	5,00	–
18463	468326,97	4225456,63	Картометрический метод	5,00	–
18464	468312,49	4225415,94	Картометрический метод	5,00	–
18465	468289,88	4225374,34	Картометрический метод	5,00	–
18466	468283,55	4225377,95	Картометрический метод	5,00	–
18467	468280,83	4225402,38	Картометрический метод	5,00	–
18468	468269,99	4225415,03	Картометрический метод	5,00	–
18469	468269,99	4225423,17	Картометрический метод	5,00	–
18470	468277,22	4225425,89	Картометрический метод	5,00	–
18471	468287,17	4225436,73	Картометрический метод	5,00	–
18472	468292,59	4225461,15	Картометрический метод	5,00	–
18460	468297,11	4225469,29	Картометрический метод	5,00	–
18473	465214,87	4228461,13	Картометрический метод	5,00	–
18474	465203,10	4228457,55	Картометрический метод	5,00	–
18475	465204,07	4228416,82	Картометрический метод	5,00	–
18476	465196,96	4228405,90	Картометрический метод	5,00	–
18477	465151,23	4228388,44	Картометрический метод	5,00	–
18478	465114,51	4228365,65	Картометрический метод	5,00	–
18479	465105,16	4228364,04	Картометрический метод	5,00	–
18480	465075,86	4228359,74	Картометрический метод	5,00	–
18481	465039,34	4228331,36	Картометрический метод	5,00	–
18482	465008,70	4228328,90	Картометрический метод	5,00	–

18483	464991,36	4228387,82	Картометрический метод	5,00	–
18484	464964,60	4228366,07	Картометрический метод	5,00	–
18485	464910,54	4228320,68	Картометрический метод	5,00	–
18486	464861,82	4228267,98	Картометрический метод	5,00	–
18487	464827,86	4228237,82	Картометрический метод	5,00	–
18488	464758,32	4228204,36	Картометрический метод	5,00	–
18489	464660,18	4228163,52	Картометрический метод	5,00	–
18490	464619,76	4228138,75	Картометрический метод	5,00	–
18491	464612,44	4228117,76	Картометрический метод	5,00	–
18492	464616,66	4228089,70	Картометрический метод	5,00	–
18493	464596,76	4228069,51	Картометрический метод	5,00	–
18494	464562,61	4228044,32	Картометрический метод	5,00	–
18495	464600,76	4227998,79	Картометрический метод	5,00	–
18496	464671,92	4227911,26	Картометрический метод	5,00	–
18497	464735,12	4227898,68	Картометрический метод	5,00	–
18498	464769,54	4227884,34	Картометрический метод	5,00	–
18499	464778,88	4227885,98	Картометрический метод	5,00	–
18500	464786,00	4227896,27	Картометрический метод	5,00	–
18501	464786,28	4227921,38	Картометрический метод	5,00	–
18502	464775,40	4227942,92	Картометрический метод	5,00	–
18503	464711,32	4227994,32	Картометрический метод	5,00	–
18504	464685,27	4228034,71	Картометрический метод	5,00	–
18505	464728,18	4228044,52	Картометрический метод	5,00	–
18506	464756,52	4228041,23	Картометрический метод	5,00	–
18507	464770,85	4227995,40	Картометрический метод	5,00	–
18508	464784,20	4227974,59	Картометрический метод	5,00	–
18509	464797,58	4227969,46	Картометрический метод	5,00	–
18510	464848,49	4227982,75	Картометрический метод	5,00	–
18511	464869,34	4227978,54	Картометрический метод	5,00	–
18512	464879,36	4227963,28	Картометрический метод	5,00	–
18513	464899,74	4227954,65	Картометрический метод	5,00	–
18514	464923,38	4227959,99	Картометрический метод	5,00	–
18515	464933,08	4227952,20	Картометрический метод	5,00	–
18516	464936,92	4227934,16	Картометрический метод	5,00	–
18517	464957,89	4227926,82	Картометрический метод	5,00	–

18518	464984,33	4227924,11	Картометрический метод	5,00	–
18519	464993,41	4227932,61	Картометрический метод	5,00	–
18520	464993,03	4227942,63	Картометрический метод	5,00	–
18521	464954,60	4227995,08	Картометрический метод	5,00	–
18522	464905,98	4228035,79	Картометрический метод	5,00	–
18523	464904,46	4228042,66	Картометрический метод	5,00	–
18524	464927,96	4228067,39	Картометрический метод	5,00	–
18525	464947,01	4228093,22	Картометрический метод	5,00	–
18526	464982,91	4228073,30	Картометрический метод	5,00	–
18527	464993,87	4228065,58	Картометрический метод	5,00	–
18528	465008,97	4228064,91	Картометрический метод	5,00	–
18529	465022,65	4228067,33	Картометрический метод	5,00	–
18530	465028,03	4228074,43	Картометрический метод	5,00	–
18531	465027,10	4228081,93	Картометрический метод	5,00	–
18532	465019,83	4228091,67	Картометрический метод	5,00	–
18533	464991,97	4228098,11	Картометрический метод	5,00	–
18534	464960,47	4228101,91	Картометрический метод	5,00	–
18535	464950,31	4228120,95	Картометрический метод	5,00	–
18536	464922,68	4228122,39	Картометрический метод	5,00	–
18537	464915,33	4228134,01	Картометрический метод	5,00	–
18538	464914,38	4228158,42	Картометрический метод	5,00	–
18539	464918,10	4228175,49	Картометрический метод	5,00	–
18540	464930,83	4228186,65	Картометрический метод	5,00	–
18541	464952,50	4228193,78	Картометрический метод	5,00	–
18542	464971,04	4228185,07	Картометрический метод	5,00	–
18543	465002,64	4228146,18	Картометрический метод	5,00	–
18544	465032,47	4228121,02	Картометрический метод	5,00	–
18545	465049,33	4228074,64	Картометрический метод	5,00	–
18546	465047,19	4228065,14	Картометрический метод	5,00	–
18547	465039,55	4228052,30	Картометрический метод	5,00	–
18548	465021,60	4228045,97	Картометрический метод	5,00	–
18549	464990,02	4228051,62	Картометрический метод	5,00	–
18550	464964,64	4228043,10	Картометрический метод	5,00	–
18551	464961,85	4228034,24	Картометрический метод	5,00	–
18552	464965,39	4228023,72	Картометрический метод	5,00	–



18553	464987,33	4227991,96	Картометрический метод	5,00	–
18554	465000,31	4227964,86	Картометрический метод	5,00	–
18555	465002,09	4227935,44	Картометрический метод	5,00	–
18556	465005,47	4227913,00	Картометрический метод	5,00	–
18557	465019,83	4227898,53	Картометрический метод	5,00	–
18558	465036,45	4227890,38	Картометрический метод	5,00	–
18559	465054,31	4227898,62	Картометрический метод	5,00	–
18560	465081,75	4227934,81	Картометрический метод	5,00	–
18561	465102,63	4227962,58	Картометрический метод	5,00	–
18562	465115,97	4227958,10	Картометрический метод	5,00	–
18563	465150,92	4227898,00	Картометрический метод	5,00	–
18564	465162,75	4227884,02	Картометрический метод	5,00	–
18565	465174,69	4227867,56	Картометрический метод	5,00	–
18566	465176,97	4227857,00	Картометрический метод	5,00	–
18567	465204,69	4227869,98	Картометрический метод	5,00	–
18568	465229,70	4227887,91	Картометрический метод	5,00	–
18569	465252,73	4227908,89	Картометрический метод	5,00	–
18570	465277,68	4227928,05	Картометрический метод	5,00	–
18571	465309,49	4227948,71	Картометрический метод	5,00	–
18572	465379,49	4227987,20	Картометрический метод	5,00	–
18573	465424,01	4228019,66	Картометрический метод	5,00	–
18574	465465,74	4228058,93	Картометрический метод	5,00	–
18575	465506,93	4228096,27	Картометрический метод	5,00	–
18576	465548,81	4228131,78	Картометрический метод	5,00	–
18577	465564,51	4228147,46	Картометрический метод	5,00	–
18578	465536,55	4228140,72	Картометрический метод	5,00	–
18579	465526,27	4228147,20	Картометрический метод	5,00	–
18580	465526,54	4228188,61	Картометрический метод	5,00	–
18581	465538,06	4228198,46	Картометрический метод	5,00	–
18582	465546,83	4228198,80	Картометрический метод	5,00	–
18583	465563,29	4228178,75	Картометрический метод	5,00	–
18584	465572,97	4228187,93	Картометрический метод	5,00	–
18585	465583,84	4228214,67	Картометрический метод	5,00	–
18586	465600,64	4228217,84	Картометрический метод	5,00	–
18587	465615,50	4228207,15	Картометрический метод	5,00	–

18588	465641,23	4228206,26	Картометрический метод	5,00	–
18589	465654,52	4228219,32	Картометрический метод	5,00	–
18590	465623,19	4228298,98	Картометрический метод	5,00	–
18591	465607,29	4228304,66	Картометрический метод	5,00	–
18592	465598,07	4228299,91	Картометрический метод	5,00	–
18593	465587,39	4228284,43	Картометрический метод	5,00	–
18594	465596,14	4228269,10	Картометрический метод	5,00	–
18595	465592,15	4228258,90	Картометрический метод	5,00	–
18596	465567,58	4228261,71	Картометрический метод	5,00	–
18597	465497,85	4228216,33	Картометрический метод	5,00	–
18598	465481,15	4228194,36	Картометрический метод	5,00	–
18599	465476,18	4228177,24	Картометрический метод	5,00	–
18600	465476,67	4228148,41	Картометрический метод	5,00	–
18601	465453,81	4228139,97	Картометрический метод	5,00	–
18602	465431,18	4228140,99	Картометрический метод	5,00	–
18603	465413,23	4228118,95	Картометрический метод	5,00	–
18604	465415,57	4228107,15	Картометрический метод	5,00	–
18605	465442,66	4228088,13	Картометрический метод	5,00	–
18606	465461,03	4228066,89	Картометрический метод	5,00	–
18607	465455,00	4228061,00	Картометрический метод	5,00	–
18608	465383,27	4228066,98	Картометрический метод	5,00	–
18609	465361,93	4228067,40	Картометрический метод	5,00	–
18610	465348,89	4228096,39	Картометрический метод	5,00	–
18611	465337,85	4228105,98	Картометрический метод	5,00	–
18612	465319,21	4228117,80	Картометрический метод	5,00	–
18613	465319,03	4228138,48	Картометрический метод	5,00	–
18614	465328,01	4228149,52	Картометрический метод	5,00	–
18615	465374,96	4228167,63	Картометрический метод	5,00	–
18616	465391,27	4228183,95	Картометрический метод	5,00	–
18617	465407,85	4228224,75	Картометрический метод	5,00	–
18618	465406,77	4228236,60	Картометрический метод	5,00	–
18619	465399,71	4228240,73	Картометрический метод	5,00	–
18620	465353,71	4228230,13	Картометрический метод	5,00	–
18621	465325,63	4228242,23	Картометрический метод	5,00	–
18622	465340,73	4228273,54	Картометрический метод	5,00	–

18623	465336,55	4228284,02	Картометрический метод	5,00	–
18624	465305,80	4228284,72	Картометрический метод	5,00	–
18625	465298,09	4228289,41	Картометрический метод	5,00	–
18626	465305,44	4228309,79	Картометрический метод	5,00	–
18627	465302,43	4228322,84	Картометрический метод	5,00	–
18628	465283,65	4228337,79	Картометрический метод	5,00	–
18629	465279,29	4228353,28	Картометрический метод	5,00	–
18630	465272,14	4228391,90	Картометрический метод	5,00	–
18631	465235,76	4228440,02	Картометрический метод	5,00	–
18473	465214,87	4228461,13	Картометрический метод	5,00	–
18632	465218,29	4228132,04	Картометрический метод	5,00	–
18633	465257,49	4228123,54	Картометрический метод	5,00	–
18634	465265,83	4228102,53	Картометрический метод	5,00	–
18635	465265,60	4228076,19	Картометрический метод	5,00	–
18636	465270,53	4228046,30	Картометрический метод	5,00	–
18637	465247,51	4228025,32	Картометрический метод	5,00	–
18638	465230,27	4228017,11	Картометрический метод	5,00	–
18639	465183,40	4228061,69	Картометрический метод	5,00	–
18640	465196,18	4228119,89	Картометрический метод	5,00	–
18632	465218,29	4228132,04	Картометрический метод	5,00	–
18641	469390,97	4228885,69	Картометрический метод	5,00	–
18642	469365,61	4228879,52	Картометрический метод	5,00	–
18643	469325,87	4228869,93	Картометрический метод	5,00	–
18644	469280,65	4228870,61	Картометрический метод	5,00	–
18645	469230,62	4228854,86	Картометрический метод	5,00	–
18646	469203,21	4228843,89	Картометрический метод	5,00	–
18647	469210,06	4228810,99	Картометрический метод	5,00	–
18648	469210,06	4228791,81	Картометрический метод	5,00	–
18649	469198,41	4228784,27	Картометрический метод	5,00	–
18650	469181,97	4228786,33	Картометрический метод	5,00	–
18651	469136,05	4228777,42	Картометрический метод	5,00	–
18652	469103,85	4228749,32	Картометрический метод	5,00	–
18653	469077,81	4228728,76	Картометрический метод	5,00	–
18654	469066,85	4228728,76	Картометрический метод	5,00	–

18655	469048,34	4228706,15	Картометрический метод	5,00	–
18656	469027,78	4228691,07	Картометрический метод	5,00	–
18657	469061,36	4228638,99	Картометрический метод	5,00	–
18658	469049,03	4228615,69	Картометрический метод	5,00	–
18659	468964,05	4228510,15	Картометрический метод	5,00	–
18660	468948,29	4228483,44	Картометрический метод	5,00	–
18661	468953,77	4228470,41	Картометрический метод	5,00	–
18662	468979,81	4228446,43	Картометрический метод	5,00	–
18663	468999,01	4228426,56	Картометрический метод	5,00	–
18664	468973,65	4228368,31	Картометрический метод	5,00	–
18665	469008,60	4228351,87	Картометрический метод	5,00	–
18666	469040,12	4228338,16	Картометрический метод	5,00	–
18667	469062,05	4228384,76	Картометрический метод	5,00	–
18668	469086,03	4228421,08	Картометрический метод	5,00	–
18669	469097,68	4228408,74	Картометрический метод	5,00	–
18670	469114,13	4228398,46	Картометрический метод	5,00	–
18671	469123,03	4228402,58	Картометрический метод	5,00	–
18672	469137,42	4228414,23	Картометрический метод	5,00	–
18673	469151,13	4228408,75	Картометрический метод	5,00	–
18674	469177,17	4228373,80	Картометрический метод	5,00	–
18675	469251,18	4228287,46	Картометрический метод	5,00	–
18676	469257,35	4228274,44	Картометрический метод	5,00	–
18677	469245,01	4228257,30	Картометрический метод	5,00	–
18678	469205,95	4228211,40	Картометрический метод	5,00	–
18679	469221,71	4228188,10	Картометрический метод	5,00	–
18680	469249,81	4228136,01	Картометрический метод	5,00	–
18681	469292,28	4228075,03	Картометрический метод	5,00	–
18682	469309,41	4228043,50	Картометрический метод	5,00	–
18683	469339,56	4228027,05	Картометрический метод	5,00	–
18684	469365,60	4228020,20	Картометрический метод	5,00	–
18685	469384,80	4228018,83	Картометрический метод	5,00	–
18686	469404,66	4228029,80	Картометрический метод	5,00	–
18687	469446,46	4228053,10	Картометрический метод	5,00	–
18688	469451,95	4228060,63	Картометрический метод	5,00	–
18689	469449,89	4228084,62	Картометрический метод	5,00	–

18690	469456,06	4228089,41	Картометрический метод	5,00	–
18691	469464,28	4228087,36	Картометрический метод	5,00	–
18692	469469,76	4228068,17	Картометрический метод	5,00	–
18693	469478,68	4228020,89	Картометрический метод	5,00	–
18694	469487,58	4228021,58	Картометрический метод	5,00	–
18695	469493,75	4228031,17	Картометрический метод	5,00	–
18696	469497,86	4228050,35	Картометрический метод	5,00	–
18697	469492,38	4228077,08	Картометрический метод	5,00	–
18698	469491,01	4228105,86	Картометрический метод	5,00	–
18699	469495,81	4228127,10	Картометрический метод	5,00	–
18700	469511,57	4228141,50	Картометрический метод	5,00	–
18701	469534,18	4228147,66	Картометрический метод	5,00	–
18702	469567,76	4228172,33	Картометрический метод	5,00	–
18703	469589,68	4228202,48	Картометрический метод	5,00	–
18704	469591,05	4228222,35	Картометрический метод	5,00	–
18705	469597,23	4228252,51	Картометрический метод	5,00	–
18706	469619,15	4228275,13	Картометрический метод	5,00	–
18707	469634,92	4228325,83	Картометрический метод	5,00	–
18708	469635,61	4228353,25	Картометрический метод	5,00	–
18709	469629,44	4228353,25	Картометрический метод	5,00	–
18710	469619,85	4228357,35	Картометрический метод	5,00	–
18711	469615,05	4228337,48	Картометрический метод	5,00	–
18712	469608,88	4228325,83	Картометрический метод	5,00	–
18713	469603,40	4228331,32	Картометрический метод	5,00	–
18714	469599,29	4228373,12	Картометрический метод	5,00	–
18715	469584,90	4228406,70	Картометрический метод	5,00	–
18716	469593,81	4228408,75	Картометрический метод	5,00	–
18717	469615,05	4228408,07	Картометрический метод	5,00	–
18718	469631,49	4228416,97	Картометрический метод	5,00	–
18719	469636,29	4228432,05	Картометрический метод	5,00	–
18720	469625,33	4228456,72	Картометрический метод	5,00	–
18721	469613,68	4228479,33	Картометрический метод	5,00	–
18722	469605,45	4228485,50	Картометрический метод	5,00	–
18723	469600,66	4228501,26	Картометрический метод	5,00	–
18724	469604,77	4228530,05	Картометрический метод	5,00	–

18725	469612,31	4228571,85	Картометрический метод	5,00	–
18726	469607,51	4228588,97	Картометрический метод	5,00	–
18727	469600,66	4228586,24	Картометрический метод	5,00	–
18728	469595,86	4228575,28	Картометрический метод	5,00	–
18729	469591,06	4228551,29	Картометрический метод	5,00	–
18730	469573,93	4228527,99	Картометрический метод	5,00	–
18731	469554,75	4228514,97	Картометрический метод	5,00	–
18732	469543,78	4228499,21	Картометрический метод	5,00	–
18733	469534,19	4228475,91	Картометрический метод	5,00	–
18734	469530,77	4228453,30	Картометрический метод	5,00	–
18735	469535,56	4228436,85	Картометрический метод	5,00	–
18736	469552,69	4228406,70	Картометрический метод	5,00	–
18737	469528,70	4228403,95	Картометрический метод	5,00	–
18738	469499,24	4228392,99	Картометрический метод	5,00	–
18739	469484,85	4228364,21	Картометрический метод	5,00	–
18740	469470,46	4228329,26	Картометрический метод	5,00	–
18741	469447,85	4228272,38	Картометрический метод	5,00	–
18742	469442,37	4228251,83	Картометрический метод	5,00	–
18743	469426,61	4228238,80	Картометрический метод	5,00	–
18744	469416,33	4228241,55	Картометрический метод	5,00	–
18745	469415,64	4228255,93	Картометрический метод	5,00	–
18746	469418,38	4228275,81	Картометрический метод	5,00	–
18747	469419,75	4228340,91	Картометрический метод	5,00	–
18748	469425,92	4228351,19	Картометрический метод	5,00	–
18749	469448,53	4228364,90	Картометрический метод	5,00	–
18750	469456,75	4228376,55	Картометрический метод	5,00	–
18751	469454,70	4228385,45	Картометрический метод	5,00	–
18752	469438,25	4228390,93	Картометрический метод	5,00	–
18753	469432,09	4228427,94	Картометрический метод	5,00	–
18754	469423,17	4228459,46	Картометрический метод	5,00	–
18755	469419,06	4228506,75	Картометрический метод	5,00	–
18756	469425,24	4228551,96	Картометрический метод	5,00	–
18757	469422,49	4228563,62	Картометрический метод	5,00	–
18758	469409,47	4228557,44	Картометрический метод	5,00	–
18759	469382,06	4228541,00	Картометрический метод	5,00	–

18760	469351,91	4228526,61	Картометрический метод	5,00	–
18761	469332,73	4228519,76	Картометрический метод	5,00	–
18762	469312,17	4228495,10	Картометрический метод	5,00	–
18763	469299,15	4228482,07	Картометрический метод	5,00	–
18764	469275,16	4228477,97	Картометрический метод	5,00	–
18765	469252,55	4228475,22	Картометрический метод	5,00	–
18766	469233,36	4228469,05	Картометрический метод	5,00	–
18767	469199,10	4228473,85	Картометрический метод	5,00	–
18768	469183,33	4228464,26	Картометрический метод	5,00	–
18769	469168,95	4228458,09	Картометрический метод	5,00	–
18770	469140,85	4228476,60	Картометрический метод	5,00	–
18771	469110,70	4228498,51	Картометрический метод	5,00	–
18772	469089,45	4228503,99	Картометрический метод	5,00	–
18773	469070,95	4228528,66	Картометрический метод	5,00	–
18774	469070,27	4228536,88	Картометрический метод	5,00	–
18775	469080,55	4228538,26	Картометрический метод	5,00	–
18776	469091,52	4228536,20	Картометрический метод	5,00	–
18777	469103,85	4228523,86	Картометрический метод	5,00	–
18778	469127,83	4228512,90	Картометрический метод	5,00	–
18779	469160,04	4228499,20	Картометрический метод	5,00	–
18780	469198,41	4228495,78	Картометрический метод	5,00	–
18781	469234,05	4228507,42	Картометрический метод	5,00	–
18782	469282,02	4228539,63	Картометрический метод	5,00	–
18783	469329,98	4228567,72	Картометрический метод	5,00	–
18784	469394,39	4228587,60	Картометрический метод	5,00	–
18785	469420,43	4228595,14	Картометрический метод	5,00	–
18786	469425,92	4228610,22	Картометрический метод	5,00	–
18787	469427,29	4228632,14	Картометрический метод	5,00	–
18788	469423,87	4228647,90	Картометрический метод	5,00	–
18789	469423,17	4228661,61	Картометрический метод	5,00	–
18790	469430,03	4228671,88	Картометрический метод	5,00	–
18791	469432,77	4228686,28	Картометрический метод	5,00	–
18792	469434,83	4228714,37	Картометрический метод	5,00	–
18793	469426,61	4228723,96	Картометрический метод	5,00	–
18794	469410,15	4228729,45	Картометрический метод	5,00	–

18795	469398,51	4228732,18	Картометрический метод	5,00	–
18796	469380,01	4228735,61	Картометрический метод	5,00	–
18797	469362,88	4228734,93	Картометрический метод	5,00	–
18798	469352,60	4228732,18	Картометрический метод	5,00	–
18799	469340,95	4228728,08	Картометрический метод	5,00	–
18800	469332,04	4228729,45	Картометрический метод	5,00	–
18801	469264,20	4228689,70	Картометрический метод	5,00	–
18802	469246,38	4228686,28	Картометрический метод	5,00	–
18803	469241,59	4228691,07	Картометрический метод	5,00	–
18804	469245,01	4228701,35	Картометрический метод	5,00	–
18805	469242,95	4228709,58	Картометрический метод	5,00	–
18806	469234,73	4228713,00	Картометрический метод	5,00	–
18807	469226,51	4228713,00	Картометрический метод	5,00	–
18808	469193,61	4228700,66	Картометрический метод	5,00	–
18809	469134,00	4228673,26	Картометрический метод	5,00	–
18810	469090,83	4228655,43	Картометрический метод	5,00	–
18811	469085,35	4228657,49	Картометрический метод	5,00	–
18812	469084,66	4228665,04	Картометрический метод	5,00	–
18813	469092,20	4228678,73	Картометрический метод	5,00	–
18814	469107,96	4228689,01	Картометрический метод	5,00	–
18815	469123,03	4228688,34	Картометрический метод	5,00	–
18816	469136,74	4228693,81	Картометрический метод	5,00	–
18817	469145,65	4228708,89	Картометрический метод	5,00	–
18818	469163,47	4228721,92	Картометрический метод	5,00	–
18819	469201,15	4228736,98	Картометрический метод	5,00	–
18820	469230,62	4228739,04	Картометрический метод	5,00	–
18821	469271,74	4228742,47	Картометрический метод	5,00	–
18822	469351,91	4228759,60	Картометрический метод	5,00	–
18823	469382,06	4228777,42	Картометрический метод	5,00	–
18824	469394,39	4228780,16	Картометрический метод	5,00	–
18825	469405,36	4228777,42	Картометрический метод	5,00	–
18826	469426,61	4228763,03	Картометрический метод	5,00	–
18827	469459,49	4228727,39	Картометрический метод	5,00	–
18828	469480,74	4228716,43	Картометрический метод	5,00	–
18829	469501,98	4228719,86	Картометрический метод	5,00	–



18830	469521,17	4228741,79	Картометрический метод	5,00	–
18831	469499,92	4228784,96	Картометрический метод	5,00	–
18832	469486,22	4228786,33	Картометрический метод	5,00	–
18833	469469,77	4228792,49	Картометрический метод	5,00	–
18834	469456,07	4228812,36	Картометрический метод	5,00	–
18835	469455,39	4228832,24	Картометрический метод	5,00	–
18836	469447,85	4228841,84	Картометрический метод	5,00	–
18837	469433,45	4228842,52	Картометрический метод	5,00	–
18838	469401,25	4228836,35	Картометрический метод	5,00	–
18839	469353,97	4228826,76	Картометрический метод	5,00	–
18840	469347,11	4228830,87	Картометрический метод	5,00	–
18841	469366,99	4228845,94	Картометрический метод	5,00	–
18842	469394,39	4228863,08	Картометрический метод	5,00	–
18843	469407,41	4228882,95	Картометрический метод	5,00	–
18641	469390,97	4228885,69	Картометрический метод	5,00	–
18844	468328,59	4229402,00	Картометрический метод	5,00	–
18845	468310,39	4229386,25	Картометрический метод	5,00	–
18846	468269,36	4229377,13	Картометрический метод	5,00	–
18847	468209,49	4229335,89	Картометрический метод	5,00	–
18848	468186,55	4229313,68	Картометрический метод	5,00	–
18849	468180,02	4229288,35	Картометрический метод	5,00	–
18850	468149,09	4229277,08	Картометрический метод	5,00	–
18851	468119,99	4229283,47	Картометрический метод	5,00	–
18852	468095,52	4229300,09	Картометрический метод	5,00	–
18853	468097,27	4229318,96	Картометрический метод	5,00	–
18854	468085,77	4229324,77	Картометрический метод	5,00	–
18855	468050,45	4229329,68	Картометрический метод	5,00	–
18856	468010,74	4229319,34	Картометрический метод	5,00	–
18857	467989,88	4229307,23	Картометрический метод	5,00	–
18858	467990,32	4229295,96	Картометрический метод	5,00	–
18859	467954,51	4229249,41	Картометрический метод	5,00	–
18860	467909,81	4229237,64	Картометрический метод	5,00	–
18861	467865,94	4229204,57	Картометрический метод	5,00	–
18862	467852,24	4229170,16	Картометрический метод	5,00	–
18863	467823,73	4229161,53	Картометрический метод	5,00	–

18864	467811,25	4229159,78	Картометрический метод	5,00	–
18865	467787,28	4229131,25	Картометрический метод	5,00	–
18866	467780,61	4229109,69	Картометрический метод	5,00	–
18867	467774,55	4228878,67	Картометрический метод	5,00	–
18868	467808,43	4228846,11	Картометрический метод	5,00	–
18869	467841,59	4228832,36	Картометрический метод	5,00	–
18870	467866,72	4228830,81	Картометрический метод	5,00	–
18871	467836,00	4228847,19	Картометрический метод	5,00	–
18872	467821,63	4228861,68	Картометрический метод	5,00	–
18873	467823,20	4228885,57	Картометрический метод	5,00	–
18874	467833,21	4228885,95	Картометрический метод	5,00	–
18875	467849,89	4228876,59	Картометрический метод	5,00	–
18876	467865,69	4228889,75	Картометрический метод	5,00	–
18877	467870,81	4228887,42	Картометрический метод	5,00	–
18878	467860,31	4228866,97	Картометрический метод	5,00	–
18879	467866,81	4228860,93	Картометрический метод	5,00	–
18880	467895,90	4228854,52	Картометрический метод	5,00	–
18881	467943,39	4228858,92	Картометрический метод	5,00	–
18882	467963,59	4228855,96	Картометрический метод	5,00	–
18883	467970,19	4228847,43	Картометрический метод	5,00	–
18884	467966,21	4228820,93	Картометрический метод	5,00	–
18885	468014,14	4228814,01	Картометрический метод	5,00	–
18886	468062,63	4228824,69	Картометрический метод	5,00	–
18887	468087,15	4228839,45	Картометрический метод	5,00	–
18888	468105,84	4228842,68	Картометрический метод	5,00	–
18889	468196,83	4228824,92	Картометрический метод	5,00	–
18890	468224,54	4228822,26	Картометрический метод	5,00	–
18891	468336,47	4228846,68	Картометрический метод	5,00	–
18892	468374,70	4228863,23	Картометрический метод	5,00	–
18893	468386,35	4228886,26	Картометрический метод	5,00	–
18894	468394,22	4228941,76	Картометрический метод	5,00	–
18895	468403,05	4229004,82	Картометрический метод	5,00	–
18896	468418,19	4229034,27	Картометрический метод	5,00	–
18897	468430,92	4229029,72	Картометрический метод	5,00	–
18898	468455,73	4229004,36	Картометрический метод	5,00	–

18899	468526,45	4228992,09	Картометрический метод	5,00	–
18900	468558,02	4228987,04	Картометрический метод	5,00	–
18901	468581,47	4228964,13	Картометрический метод	5,00	–
18902	468643,23	4228989,12	Картометрический метод	5,00	–
18903	468582,58	4229161,09	Картометрический метод	5,00	–
18904	468514,71	4229325,26	Картометрический метод	5,00	–
18905	468503,95	4229343,65	Картометрический метод	5,00	–
18906	468477,11	4229325,02	Картометрический метод	5,00	–
18907	468449,22	4229300,10	Картометрический метод	5,00	–
18908	468449,75	4229286,34	Картометрический метод	5,00	–
18909	468469,17	4229270,80	Картометрический метод	5,00	–
18910	468464,86	4229253,06	Картометрический метод	5,00	–
18911	468449,15	4229237,39	Картометрический метод	5,00	–
18912	468463,41	4229225,41	Картометрический метод	5,00	–
18913	468485,56	4229172,34	Картометрический метод	5,00	–
18914	468489,28	4229141,12	Картометрический метод	5,00	–
18915	468463,77	4229120,08	Картометрический метод	5,00	–
18916	468456,89	4229103,49	Картометрический метод	5,00	–
18917	468486,92	4229073,30	Картометрический метод	5,00	–
18918	468484,81	4229063,20	Картометрический метод	5,00	–
18919	468477,68	4229052,89	Картометрический метод	5,00	–
18920	468460,19	4229050,94	Картометрический метод	5,00	–
18921	468415,73	4229065,50	Картометрический метод	5,00	–
18922	468389,38	4229065,72	Картометрический метод	5,00	–
18923	468379,16	4229070,37	Картометрический метод	5,00	–
18924	468380,29	4229105,52	Картометрический метод	5,00	–
18925	468400,31	4229171,52	Картометрический метод	5,00	–
18926	468411,03	4229185,75	Картометрический метод	5,00	–
18927	468416,41	4229208,54	Картометрический метод	5,00	–
18928	468410,92	4229220,85	Картометрический метод	5,00	–
18929	468399,50	4229224,17	Картометрический метод	5,00	–
18930	468395,20	4229237,81	Картометрический метод	5,00	–
18931	468400,97	4229250,56	Картометрический метод	5,00	–
18932	468394,33	4229260,34	Картометрический метод	5,00	–
18933	468374,56	4229220,68	Картометрический метод	5,00	–

18934	468354,02	4229168,46	Картометрический метод	5,00	–
18935	468339,63	4229118,99	Картометрический метод	5,00	–
18936	468327,18	4229084,63	Картометрический метод	5,00	–
18937	468321,07	4229080,64	Картометрический метод	5,00	–
18938	468304,60	4229085,02	Картометрический метод	5,00	–
18939	468287,33	4229109,40	Картометрический метод	5,00	–
18940	468296,37	4229134,85	Картометрический метод	5,00	–
18941	468305,55	4229156,51	Картометрический метод	5,00	–
18942	468288,50	4229175,95	Картометрический метод	5,00	–
18943	468238,03	4229151,37	Картометрический метод	5,00	–
18944	468219,12	4229121,79	Картометрический метод	5,00	–
18945	468191,53	4229089,38	Картометрический метод	5,00	–
18946	468127,26	4229032,92	Картометрический метод	5,00	–
18947	468072,86	4228980,62	Картометрический метод	5,00	–
18948	468029,33	4228971,39	Картометрический метод	5,00	–
18949	467984,68	4228958,36	Картометрический метод	5,00	–
18950	467938,97	4228940,27	Картометрический метод	5,00	–
18951	467923,85	4228942,19	Картометрический метод	5,00	–
18952	467937,56	4228976,57	Картометрический метод	5,00	–
18953	467928,82	4229007,59	Картометрический метод	5,00	–
18954	467933,49	4229016,57	Картометрический метод	5,00	–
18955	467976,41	4229009,45	Картометрический метод	5,00	–
18956	468021,49	4229011,23	Картометрический метод	5,00	–
18957	468076,02	4229028,42	Картометрический метод	5,00	–
18958	468181,25	4229127,84	Картометрический метод	5,00	–
18959	468178,35	4229137,75	Картометрический метод	5,00	–
18960	468127,43	4229157,09	Картометрический метод	5,00	–
18961	468091,91	4229199,62	Картометрический метод	5,00	–
18962	468088,87	4229213,28	Картометрический метод	5,00	–
18963	468102,11	4229227,61	Картометрический метод	5,00	–
18964	468120,02	4229218,26	Картометрический метод	5,00	–
18965	468153,95	4229184,48	Картометрический метод	5,00	–
18966	468190,85	4229170,85	Картометрический метод	5,00	–
18967	468259,39	4229214,93	Картометрический метод	5,00	–
18968	468300,50	4229254,17	Картометрический метод	5,00	–

18969	468296,37	4229295,38	Картометрический метод	5,00	–
18970	468312,17	4229308,54	Картометрический метод	5,00	–
18971	468333,47	4229309,39	Картометрический метод	5,00	–
18972	468348,77	4229335,07	Картометрический метод	5,00	–
18973	468363,40	4229345,69	Картометрический метод	5,00	–
18974	468343,07	4229352,42	Картометрический метод	5,00	–
18975	468325,43	4229354,23	Картометрический метод	5,00	–
18976	468329,57	4229376,97	Картометрический метод	5,00	–
18977	468335,15	4229394,75	Картометрический метод	5,00	–
18844	468328,59	4229402,00	Картометрический метод	5,00	–
18978	465126,67	4221027,38	Картометрический метод	5,00	–
18979	465091,81	4221005,26	Картометрический метод	5,00	–
18980	465049,98	4220981,56	Картометрический метод	5,00	–
18981	465052,97	4220973,59	Картометрический метод	5,00	–
18982	465065,91	4220953,67	Картометрический метод	5,00	–
18983	465029,07	4220917,81	Картометрический метод	5,00	–
18984	464961,34	4220864,02	Картометрический метод	5,00	–
18985	464935,45	4220817,20	Картометрический метод	5,00	–
18986	464949,40	4220790,31	Картометрический метод	5,00	–
18987	464962,34	4220764,41	Картометрический метод	5,00	–
18988	464951,38	4220702,65	Картометрический метод	5,00	–
18989	464944,42	4220666,79	Картометрический метод	5,00	–
18990	464924,50	4220620,97	Картометрический метод	5,00	–
18991	464870,71	4220647,87	Картометрический метод	5,00	–
18992	464859,75	4220624,95	Картометрический метод	5,00	–
18993	464856,76	4220615,99	Картометрический метод	5,00	–
18994	464858,76	4220610,01	Картометрический метод	5,00	–
18995	464897,60	4220588,09	Картометрический метод	5,00	–
18996	464882,66	4220569,17	Картометрический метод	5,00	–
18997	464870,71	4220559,20	Картометрический метод	5,00	–
18998	464848,80	4220577,14	Картометрический метод	5,00	–
18999	464840,83	4220577,14	Картометрический метод	5,00	–
19000	464832,86	4220573,15	Картометрический метод	5,00	–
19001	464828,88	4220564,19	Картометрический метод	5,00	–
19002	464834,85	4220554,22	Картометрический метод	5,00	–

19003	464865,72	4220522,37	Картометрический метод	5,00	–
19004	464863,73	4220507,42	Картометрический метод	5,00	–
19005	464859,74	4220498,46	Картометрический метод	5,00	–
19006	464847,79	4220499,45	Картометрический метод	5,00	–
19007	464832,85	4220517,37	Картометрический метод	5,00	–
19008	464824,89	4220517,37	Картометрический метод	5,00	–
19009	464833,85	4220502,44	Картометрический метод	5,00	–
19010	464848,79	4220474,55	Картометрический метод	5,00	–
19011	464845,80	4220446,65	Картометрический метод	5,00	–
19012	464856,75	4220442,67	Картометрический метод	5,00	–
19013	464890,62	4220464,59	Картометрический метод	5,00	–
19014	464902,57	4220466,58	Картометрический метод	5,00	–
19015	464924,49	4220453,63	Картометрический метод	5,00	–
19016	464892,61	4220429,72	Картометрический метод	5,00	–
19017	464874,68	4220420,75	Картометрический метод	5,00	–
19018	464844,80	4220386,89	Картометрический метод	5,00	–
19019	464836,83	4220367,97	Картометрический метод	5,00	–
19020	464838,83	4220357,01	Картометрический метод	5,00	–
19021	464863,73	4220353,02	Картометрический метод	5,00	–
19022	464889,63	4220364,98	Картометрический метод	5,00	–
19023	464930,46	4220389,87	Картометрический метод	5,00	–
19024	464947,39	4220390,87	Картометрический метод	5,00	–
19025	464976,27	4220368,96	Картометрический метод	5,00	–
19026	465011,13	4220337,08	Картометрический метод	5,00	–
19027	464996,19	4220318,16	Картометрический метод	5,00	–
19028	464983,25	4220305,21	Картометрический метод	5,00	–
19029	464996,19	4220284,29	Картометрический метод	5,00	–
19030	465030,16	4220250,91	Картометрический метод	5,00	–
19031	465046,05	4220251,46	Картометрический метод	5,00	–
19032	465030,06	4220275,32	Картометрический метод	5,00	–
19033	465054,96	4220281,30	Картометрический метод	5,00	–
19034	465060,93	4220305,21	Картометрический метод	5,00	–
19035	465061,93	4220324,13	Картометрический метод	5,00	–
19036	465071,89	4220332,10	Картометрический метод	5,00	–
19037	465112,73	4220344,05	Картометрический метод	5,00	–

19038	465186,43	4220367,96	Картометрический метод	5,00	–
19039	465194,41	4220363,97	Картометрический метод	5,00	–
19040	465201,37	4220352,02	Картометрический метод	5,00	–
19041	465235,24	4220324,13	Картометрический метод	5,00	–
19042	465552,63	4220669,18	Картометрический метод	5,00	–
19043	465535,29	4220699,42	Картометрический метод	5,00	–
19044	465488,47	4220765,33	Картометрический метод	5,00	–
19045	465450,35	4220808,65	Картометрический метод	5,00	–
19046	465429,55	4220829,44	Картометрический метод	5,00	–
19047	465415,52	4220821,18	Картометрический метод	5,00	–
19048	465479,27	4220728,55	Картометрический метод	5,00	–
19049	465447,39	4220714,60	Картометрический метод	5,00	–
19050	465442,41	4220703,64	Картометрический метод	5,00	–
19051	465450,38	4220693,68	Картометрический метод	5,00	–
19052	465480,26	4220702,65	Картометрический метод	5,00	–
19053	465490,22	4220700,65	Картометрический метод	5,00	–
19054	465500,18	4220641,89	Картометрический метод	5,00	–
19055	465478,27	4220622,96	Картометрический метод	5,00	–
19056	465462,33	4220601,04	Картометрический метод	5,00	–
19057	465459,35	4220579,13	Картометрический метод	5,00	–
19058	465397,59	4220591,08	Картометрический метод	5,00	–
19059	465386,63	4220610,01	Картометрический метод	5,00	–
19060	465377,67	4220657,83	Картометрический метод	5,00	–
19061	465358,75	4220672,77	Картометрический метод	5,00	–
19062	465328,87	4220690,69	Картометрический метод	5,00	–
19063	465313,93	4220740,50	Картометрический метод	5,00	–
19064	465304,96	4220757,44	Картометрический метод	5,00	–
19065	465288,03	4220761,42	Картометрический метод	5,00	–
19066	465267,11	4220757,44	Картометрический метод	5,00	–
19067	465231,25	4220711,61	Картометрический метод	5,00	–
19068	465222,29	4220717,59	Картометрический метод	5,00	–
19069	465225,28	4220753,45	Картометрический метод	5,00	–
19070	465216,31	4220762,42	Картометрический метод	5,00	–
19071	465273,09	4220823,17	Картометрический метод	5,00	–
19072	465315,91	4220855,05	Картометрический метод	5,00	–

19073	465320,89	4220875,97	Картометрический метод	5,00	–
19074	465306,95	4220896,89	Картометрический метод	5,00	–
19075	465256,15	4220924,79	Картометрический метод	5,00	–
19076	465243,21	4220936,74	Картометрический метод	5,00	–
19077	465247,19	4220959,63	Картометрический метод	5,00	–
19078	465226,27	4220976,57	Картометрический метод	5,00	–
19079	465205,36	4220979,57	Картометрический метод	5,00	–
19080	465194,41	4220968,61	Картометрический метод	5,00	–
19081	465190,42	4220964,62	Картометрический метод	5,00	–
19082	465174,49	4220975,58	Картометрический метод	5,00	–
19083	465166,51	4220981,56	Картометрический метод	5,00	–
19084	465140,62	4220973,59	Картометрический метод	5,00	–
19085	465133,65	4220980,56	Картометрический метод	5,00	–
19086	465148,59	4221000,49	Картометрический метод	5,00	–
19087	465140,62	4221017,42	Картометрический метод	5,00	–
18978	465126,67	4221027,38	Картометрический метод	5,00	–
19088	465052,87	4220842,91	Картометрический метод	5,00	–
19089	465072,79	4220838,08	Картометрический метод	5,00	–
19090	465116,88	4220817,55	Картометрический метод	5,00	–
19091	465159,15	4220786,74	Картометрический метод	5,00	–
19092	465177,27	4220762,59	Картометрический метод	5,00	–
19093	465194,78	4220750,51	Картометрический метод	5,00	–
19094	465162,77	4220704,00	Картометрический метод	5,00	–
19095	465127,15	4220664,75	Картометрический метод	5,00	–
19096	465097,55	4220641,20	Картометрический метод	5,00	–
19097	465082,46	4220639,99	Картометрический метод	5,00	–
19098	465069,78	4220645,42	Картометрический метод	5,00	–
19099	465074,01	4220662,93	Картометрический метод	5,00	–
19100	465098,77	4220690,72	Картометрический метод	5,00	–
19101	465121,71	4220701,58	Картометрический метод	5,00	–
19102	465141,64	4220710,05	Картометрический метод	5,00	–
19103	465152,51	4220732,99	Картометрический метод	5,00	–
19104	465140,43	4220757,75	Картометрический метод	5,00	–
19105	465110,24	4220779,50	Картометрический метод	5,00	–
19106	465084,87	4220790,36	Картометрический метод	5,00	–



19107	465069,78	4220797,62	Картометрический метод	5,00	–
19108	465059,51	4220797,62	Картометрический метод	5,00	–
19109	465054,68	4220819,97	Картометрический метод	5,00	–
19088	465052,87	4220842,91	Картометрический метод	5,00	–
19110	458523,44	4220094,14	Картометрический метод	5,00	–
19111	458487,43	4220094,14	Картометрический метод	5,00	–
19112	458444,53	4220049,84	Картометрический метод	5,00	–
19113	458414,02	4220031,65	Картометрический метод	5,00	–
19114	458397,40	4220034,50	Картометрический метод	5,00	–
19115	458382,22	4220026,10	Картометрический метод	5,00	–
19116	458329,60	4220005,45	Картометрический метод	5,00	–
19117	458306,07	4219993,02	Картометрический метод	5,00	–
19118	458279,68	4219969,48	Картометрический метод	5,00	–
19119	458227,06	4219948,73	Картометрический метод	5,00	–
19120	458186,95	4219930,65	Картометрический метод	5,00	–
19121	458186,92	4219923,64	Картометрический метод	5,00	–
19122	458224,31	4219898,69	Картометрический метод	5,00	–
19123	458227,09	4219886,39	Картометрический метод	5,00	–
19124	458206,32	4219872,48	Картометрический метод	5,00	–
19125	458195,90	4219862,66	Картометрический метод	5,00	–
19126	458182,77	4219850,34	Картометрический метод	5,00	–
19127	458179,97	4219814,32	Картометрический метод	5,00	–
19128	458160,64	4219789,35	Картометрический метод	5,00	–
19129	458127,36	4219775,55	Картометрический метод	5,00	–
19130	458120,25	4219764,05	Картометрический метод	5,00	–
19131	458105,21	4219739,59	Картометрический метод	5,00	–
19132	458080,30	4219659,45	Картометрический метод	5,00	–
19133	458079,64	4219657,33	Картометрический метод	5,00	–
19134	458079,48	4219657,06	Картометрический метод	5,00	–
19135	458059,35	4219623,26	Картометрический метод	5,00	–
19136	458043,11	4219595,97	Картометрический метод	5,00	–
19137	458042,08	4219594,06	Картометрический метод	5,00	–
19138	458039,75	4219590,13	Картометрический метод	5,00	–
19139	457984,46	4219522,05	Картометрический метод	5,00	–
19140	457968,25	4219516,91	Картометрический метод	5,00	–

19141	457940,26	4219488,11	Картометрический метод	5,00	–
19142	457946,20	4219469,43	Картометрический метод	5,00	–
19143	457967,44	4219450,54	Картометрический метод	5,00	–
19144	457983,57	4219421,76	Картометрический метод	5,00	–
19145	457967,49	4219408,23	Картометрический метод	5,00	–
19146	457950,43	4219427,57	Картометрический метод	5,00	–
19147	457925,77	4219443,92	Картометрический метод	5,00	–
19148	457902,81	4219445,63	Картометрический метод	5,00	–
19149	457884,08	4219422,59	Картометрический метод	5,00	–
19150	457870,54	4219408,05	Картометрический метод	5,00	–
19151	457856,98	4219414,92	Картометрический метод	5,00	–
19152	457811,86	4219432,87	Картометрический метод	5,00	–
19153	457791,47	4219419,17	Картометрический метод	5,00	–
19154	457788,93	4219399,67	Картометрический метод	5,00	–
19155	457847,52	4219372,44	Картометрический метод	5,00	–
19156	457873,92	4219359,96	Картометрический метод	5,00	–
19157	457896,08	4219364,12	Картометрический метод	5,00	–
19158	457900,26	4219372,29	Картометрический метод	5,00	–
19159	457937,61	4219373,75	Картометрический метод	5,00	–
19160	457983,35	4219388,94	Картометрический метод	5,00	–
19161	458004,11	4219372,44	Картометрический метод	5,00	–
19162	457987,52	4219328,16	Картометрический метод	5,00	–
19163	458004,10	4219305,90	Картометрический метод	5,00	–
19164	458035,92	4219303,14	Картометрический метод	5,00	–
19165	458060,85	4219279,50	Картометрический метод	5,00	–
19166	458089,98	4219274,13	Картометрический метод	5,00	–
19167	458148,12	4219289,31	Картометрический метод	5,00	–
19168	458150,95	4219311,53	Картометрический метод	5,00	–
19169	458099,68	4219312,83	Картометрический метод	5,00	–
19170	458092,76	4219321,16	Картометрический метод	5,00	–
19171	458142,64	4219353,03	Картометрический метод	5,00	–
19172	458145,43	4219373,84	Картометрический метод	5,00	–
19173	458128,71	4219394,51	Картометрический метод	5,00	–
19174	458099,64	4219395,97	Картометрический метод	5,00	–
19175	458091,39	4219358,63	Картометрический метод	5,00	–

19176	458065,05	4219348,90	Картометрический метод	5,00	–
19177	458048,46	4219364,07	Картометрический метод	5,00	–
19178	458020,75	4219376,58	Картометрический метод	5,00	–
19179	458020,71	4219387,69	Картометрический метод	5,00	–
19180	458056,78	4219407,11	Картометрический метод	5,00	–
19181	458066,48	4219445,81	Картометрический метод	5,00	–
19182	458094,11	4219458,19	Картометрический метод	5,00	–
19183	458109,37	4219454,18	Картометрический метод	5,00	–
19184	458119,11	4219442,95	Картометрический метод	5,00	–
19185	458207,69	4219534,55	Картометрический метод	5,00	–
19186	458250,67	4219584,26	Картометрический метод	5,00	–
19187	458278,32	4219591,23	Картометрический метод	5,00	–
19188	458285,21	4219558,09	Картометрический метод	5,00	–
19189	458304,64	4219552,45	Картометрический метод	5,00	–
19190	458351,72	4219568,99	Картометрический метод	5,00	–
19191	458393,24	4219602,42	Картометрический метод	5,00	–
19192	458390,53	4219623,13	Картометрический метод	5,00	–
19193	458364,16	4219648,01	Картометрический метод	5,00	–
19194	458360,08	4219670,26	Картометрический метод	5,00	–
19195	458393,30	4219685,47	Картометрический метод	5,00	–
19196	458470,80	4219717,20	Картометрический метод	5,00	–
19197	458512,38	4219749,23	Картометрический метод	5,00	–
19198	458563,60	4219785,25	Картометрический метод	5,00	–
19199	458589,91	4219787,98	Картометрический метод	5,00	–
19200	458631,50	4219783,80	Картометрический метод	5,00	–
19201	458666,08	4219794,95	Картометрический метод	5,00	–
19202	458706,19	4219848,94	Картометрический метод	5,00	–
19203	458757,47	4219919,48	Картометрический метод	5,00	–
19204	458796,22	4219959,71	Картометрический метод	5,00	–
19205	458797,62	4219977,77	Картометрический метод	5,00	–
19206	458761,68	4220003,99	Картометрический метод	5,00	–
19207	458747,77	4220004,04	Картометрический метод	5,00	–
19208	458677,13	4219955,56	Картометрический метод	5,00	–
19209	458672,02	4219952,87	Картометрический метод	5,00	–
19210	458641,20	4219937,56	Картометрический метод	5,00	–

19211	458559,47	4219934,87	Картометрический метод	5,00	–
19212	458567,80	4219998,52	Картометрический метод	5,00	–
19213	458576,10	4219998,55	Картометрический метод	5,00	–
19214	458605,14	4219969,46	Картометрический метод	5,00	–
19215	458667,49	4219963,89	Картометрический метод	5,00	–
19216	458673,05	4219980,52	Картометрический метод	5,00	–
19217	458672,99	4219999,93	Картометрический метод	5,00	–
19218	458645,32	4220019,36	Картометрический метод	5,00	–
19219	458614,81	4220034,58	Картометрический метод	5,00	–
19220	458619,46	4220053,19	Картометрический метод	5,00	–
19221	458621,85	4220062,60	Картометрический метод	5,00	–
19222	458623,16	4220067,88	Картометрический метод	5,00	–
19223	458613,47	4220070,65	Картометрический метод	5,00	–
19224	458605,75	4220065,35	Картометрический метод	5,00	–
19225	458593,44	4220056,84	Картометрический метод	5,00	–
19226	458591,28	4220055,37	Картометрический метод	5,00	–
19227	458575,28	4220042,17	Картометрический метод	5,00	–
19228	458567,73	4220035,94	Картометрический метод	5,00	–
19229	458517,87	4220034,40	Картометрический метод	5,00	–
19230	458508,17	4220047,03	Картометрический метод	5,00	–
19231	458519,26	4220052,57	Картометрический метод	5,00	–
19232	458555,27	4220055,36	Картометрический метод	5,00	–
19233	458562,23	4220071,94	Картометрический метод	5,00	–
19110	458523,44	4220094,14	Картометрический метод	5,00	–
19234	458349,19	4220000,91	Картометрический метод	5,00	–
19235	458355,99	4220000,87	Картометрический метод	5,00	–
19236	458371,26	4219968,55	Картометрический метод	5,00	–
19237	458396,74	4219951,53	Картометрический метод	5,00	–
19238	458452,84	4219949,81	Картометрический метод	5,00	–
19239	458464,80	4219937,98	Картометрический метод	5,00	–
19240	458469,84	4219924,27	Картометрический метод	5,00	–
19241	458457,68	4219920,29	Картометрический метод	5,00	–
19242	458378,08	4219893,68	Картометрический метод	5,00	–
19243	458342,36	4219868,17	Картометрический метод	5,00	–
19244	458327,08	4219839,26	Картометрический метод	5,00	–

19245	458318,57	4219839,33	Картометрический метод	5,00	–
19246	458311,74	4219868,18	Картометрический метод	5,00	–
19247	458301,57	4219859,67	Картометрический метод	5,00	–
19248	458287,99	4219840,94	Картометрический метод	5,00	–
19249	458262,40	4219832,53	Картометрический метод	5,00	–
19250	458245,44	4219854,59	Картометрический метод	5,00	–
19251	458252,28	4219886,97	Картометрический метод	5,00	–
19252	458264,15	4219890,34	Картометрический метод	5,00	–
19253	458299,87	4219880,12	Картометрический метод	5,00	–
19254	458332,19	4219895,29	Картометрический метод	5,00	–
19255	458352,61	4219920,90	Картометрический метод	5,00	–
19234	458349,19	4220000,91	Картометрический метод	5,00	–
19256	459800,21	4217687,51	Картометрический метод	5,00	–
19257	459810,15	4217648,65	Картометрический метод	5,00	–
19258	459806,86	4217632,22	Картометрический метод	5,00	–
19259	459806,86	4217530,42	Картометрический метод	5,00	–
19260	459790,44	4217528,79	Картометрический метод	5,00	–
19261	459764,17	4217541,92	Картометрический метод	5,00	–
19262	459749,40	4217540,29	Картометрический метод	5,00	–
19263	459731,34	4217523,85	Картометрический метод	5,00	–
19264	459716,56	4217525,49	Картометрический метод	5,00	–
19265	459702,25	4217545,31	Картометрический метод	5,00	–
19266	459704,15	4217541,78	Картометрический метод	5,00	–
19267	459716,74	4217518,44	Картометрический метод	5,00	–
19268	459728,82	4217496,04	Картометрический метод	5,00	–
19269	459741,11	4217473,24	Картометрический метод	5,00	–
19270	459753,47	4217450,32	Картометрический метод	5,00	–
19271	459765,78	4217427,51	Картометрический метод	5,00	–
19272	459778,10	4217404,65	Картометрический метод	5,00	–
19273	459799,84	4217364,33	Картометрический метод	5,00	–
19274	459796,60	4217322,03	Картометрический метод	5,00	–
19275	459794,52	4217294,85	Картометрический метод	5,00	–
19276	459792,44	4217267,61	Картометрический метод	5,00	–
19277	459790,38	4217240,61	Картометрический метод	5,00	–
19278	459788,31	4217213,61	Картометрический метод	5,00	–

19279	459786,24	4217186,46	Картометрический метод	5,00	–
19280	459784,57	4217164,58	Картометрический метод	5,00	–
19281	459784,25	4217159,46	Картометрический метод	5,00	–
19282	459782,52	4217132,19	Картометрический метод	5,00	–
19283	459780,81	4217105,28	Картометрический метод	5,00	–
19284	459779,44	4217083,76	Картометрический метод	5,00	–
19285	459779,04	4217078,10	Картометрический метод	5,00	–
19286	459777,10	4217050,65	Картометрический метод	5,00	–
19287	459775,90	4217033,75	Картометрический метод	5,00	–
19288	459777,15	4217023,96	Картометрический метод	5,00	–
19289	459781,47	4216990,29	Картометрический метод	5,00	–
19290	459780,72	4216951,37	Картометрический метод	5,00	–
19291	459792,08	4216932,72	Картометрический метод	5,00	–
19292	459777,11	4216912,89	Картометрический метод	5,00	–
19293	459769,58	4216902,91	Картометрический метод	5,00	–
19294	459731,33	4216852,25	Картометрический метод	5,00	–
19295	459706,70	4216855,53	Картометрический метод	5,00	–
19296	459683,72	4216862,10	Картометрический метод	5,00	–
19297	459673,86	4216844,04	Картометрический метод	5,00	–
19298	459650,88	4216834,19	Картометрический метод	5,00	–
19299	459642,67	4216825,97	Картометрический метод	5,00	–
19300	459721,48	4216765,22	Картометрический метод	5,00	–
19301	459613,18	4216466,11	Картометрический метод	5,00	–
19302	459607,92	4216451,58	Картометрический метод	5,00	–
19303	459670,35	4216442,10	Картометрический метод	5,00	–
19304	459686,97	4216473,08	Картометрический метод	5,00	–
19305	459715,91	4216505,34	Картометрический метод	5,00	–
19306	459754,80	4216564,90	Картометрический метод	5,00	–
19307	459795,34	4216645,15	Картометрический метод	5,00	–
19308	459808,56	4216736,12	Картометрический метод	5,00	–
19309	459804,42	4216817,21	Картометрический метод	5,00	–
19310	459843,29	4216918,12	Картометрический метод	5,00	–
19311	459843,29	4216959,49	Картометрический метод	5,00	–
19312	459834,20	4216972,74	Картометрический метод	5,00	–
19313	459803,59	4217023,19	Картометрический метод	5,00	–

19314	459797,00	4217062,90	Картометрический метод	5,00	–
19315	459799,46	4217081,09	Картометрический метод	5,00	–
19316	459799,46	4217110,04	Картометрический метод	5,00	–
19317	459805,26	4217196,07	Картометрический метод	5,00	–
19318	459816,00	4217253,97	Картометрический метод	5,00	–
19319	459830,90	4217322,65	Картометрический метод	5,00	–
19320	459839,99	4217352,41	Картометрический метод	5,00	–
19321	459839,17	4217383,85	Картометрический метод	5,00	–
19322	459843,32	4217411,97	Картометрический метод	5,00	–
19323	459862,33	4217430,17	Картометрический метод	5,00	–
19324	459871,42	4217426,86	Картометрический метод	5,00	–
19325	459857,36	4217350,75	Картометрический метод	5,00	–
19326	459858,18	4217301,95	Картометрический метод	5,00	–
19327	459854,04	4217256,45	Картометрический метод	5,00	–
19328	459831,71	4217179,52	Картометрический метод	5,00	–
19329	459816,00	4217131,55	Картометрический метод	5,00	–
19330	459816,82	4217081,92	Картометрический метод	5,00	–
19331	459832,54	4217052,13	Картометрический метод	5,00	–
19332	459865,62	4217008,31	Картометрический метод	5,00	–
19333	459883,82	4217009,95	Картометрический метод	5,00	–
19334	459894,57	4217020,70	Картометрический метод	5,00	–
19335	459899,53	4217057,10	Картометрический метод	5,00	–
19336	459894,57	4217119,96	Картометрический метод	5,00	–
19337	459907,80	4217159,67	Картометрический метод	5,00	–
19338	459937,58	4217214,27	Картометрический метод	5,00	–
19339	459959,08	4217273,00	Картометрический метод	5,00	–
19340	459959,91	4217306,92	Картометрический метод	5,00	–
19341	459930,15	4217356,55	Картометрический метод	5,00	–
19342	459928,49	4217369,79	Картометрический метод	5,00	–
19343	459942,55	4217383,02	Картометрический метод	5,00	–
19344	459955,78	4217381,37	Картометрический метод	5,00	–
19345	459969,01	4217363,99	Картометрический метод	5,00	–
19346	459987,23	4217344,97	Картометрический метод	5,00	–
19347	459997,97	4217350,75	Картометрический метод	5,00	–
19348	460004,58	4217372,27	Картометрический метод	5,00	–

19349	460022,77	4217383,85	Картометрический метод	5,00	–
19350	460026,91	4217382,21	Картометрический метод	5,00	–
19351	460027,73	4217370,62	Картометрический метод	5,00	–
19352	459991,34	4217298,65	Картометрический метод	5,00	–
19353	459981,41	4217249,84	Картометрический метод	5,00	–
19354	459958,26	4217192,75	Картометрический метод	5,00	–
19355	459926,00	4217143,13	Картометрический метод	5,00	–
19356	459924,34	4217082,74	Картометрический метод	5,00	–
19357	459923,52	4217034,77	Картометрический метод	5,00	–
19358	459911,11	4217004,17	Картометрический метод	5,00	–
19359	459878,03	4216951,21	Картометрический метод	5,00	–
19360	459854,87	4216873,46	Картометрический метод	5,00	–
19361	459845,77	4216794,04	Картометрический метод	5,00	–
19362	459844,94	4216707,19	Картометрический метод	5,00	–
19363	459830,88	4216653,42	Картометрический метод	5,00	–
19364	459812,69	4216611,25	Картометрический метод	5,00	–
19365	459811,04	4216595,51	Картометрический метод	5,00	–
19366	459820,14	4216593,03	Картометрический метод	5,00	–
19367	459844,12	4216612,89	Картометрический метод	5,00	–
19368	459851,56	4216638,52	Картометрический метод	5,00	–
19369	459848,26	4216679,06	Картометрический метод	5,00	–
19370	459858,18	4216694,78	Картометрический метод	5,00	–
19371	459870,58	4216696,44	Картометрический метод	5,00	–
19372	459882,99	4216683,20	Картометрический метод	5,00	–
19373	459866,45	4216612,89	Картометрический метод	5,00	–
19374	459854,04	4216590,55	Картометрический метод	5,00	–
19375	459820,96	4216569,87	Картометрический метод	5,00	–
19376	459788,70	4216548,36	Картометрический метод	5,00	–
19377	459729,15	4216488,81	Картометрический метод	5,00	–
19378	459706,62	4216436,59	Картометрический метод	5,00	–
19379	459759,25	4216428,60	Картометрический метод	5,00	–
19380	459775,65	4216463,08	Картометрический метод	5,00	–
19381	459887,29	4216464,71	Картометрический метод	5,00	–
19382	459892,23	4216489,36	Картометрический метод	5,00	–
19383	459908,63	4216509,06	Картометрический метод	5,00	–



19384	459956,25	4216497,57	Картометрический метод	5,00	–
19385	459954,60	4216468,00	Картометрический метод	5,00	–
19386	459962,81	4216453,23	Картометрический метод	5,00	–
19387	460012,07	4216448,30	Картометрический метод	5,00	–
19388	460025,20	4216479,50	Картометрический метод	5,00	–
19389	460031,10	4216523,74	Картометрический метод	5,00	–
19390	459994,96	4216565,19	Картометрический метод	5,00	–
19391	459966,60	4216580,70	Картометрический метод	5,00	–
19392	459943,36	4216596,63	Картометрический метод	5,00	–
19393	459927,71	4216631,35	Картометрический метод	5,00	–
19394	459933,10	4216666,71	Картометрический метод	5,00	–
19395	459966,48	4216743,20	Картометрический метод	5,00	–
19396	459969,84	4216766,82	Картометрический метод	5,00	–
19397	459958,48	4216782,23	Картометрический метод	5,00	–
19398	459913,80	4216799,48	Картометрический метод	5,00	–
19399	459884,30	4216820,57	Картометрический метод	5,00	–
19400	459883,07	4216822,71	Картометрический метод	5,00	–
19401	459882,60	4216851,79	Картометрический метод	5,00	–
19402	459926,44	4216911,30	Картометрический метод	5,00	–
19403	459968,80	4216964,80	Картометрический метод	5,00	–
19404	459974,52	4217002,26	Картометрический метод	5,00	–
19405	459981,25	4217063,29	Картометрический метод	5,00	–
19406	459981,25	4217085,18	Картометрический метод	5,00	–
19407	459966,65	4217107,09	Картометрический метод	5,00	–
19408	459958,38	4217114,50	Картометрический метод	5,00	–
19409	459957,38	4217116,67	Картометрический метод	5,00	–
19410	459958,74	4217138,54	Картометрический метод	5,00	–
19411	460001,85	4217223,07	Картометрический метод	5,00	–
19412	460055,12	4217290,89	Картометрический метод	5,00	–
19413	460073,22	4217327,10	Картометрический метод	5,00	–
19414	460079,93	4217380,65	Картометрический метод	5,00	–
19415	460082,66	4217398,32	Картометрический метод	5,00	–
19416	460106,51	4217446,81	Картометрический метод	5,00	–
19417	460108,31	4217488,10	Картометрический метод	5,00	–
19418	460112,33	4217534,49	Картометрический метод	5,00	–

19419	460112,33	4217573,97	Картометрический метод	5,00	–
19420	460105,79	4217593,90	Картометрический метод	5,00	–
19421	460093,57	4217599,34	Картометрический метод	5,00	–
19422	460075,97	4217595,28	Картометрический метод	5,00	–
19423	460075,36	4217595,21	Картометрический метод	5,00	–
19424	460049,09	4217596,80	Картометрический метод	5,00	–
19425	460041,00	4217598,34	Картометрический метод	5,00	–
19426	460035,07	4217579,70	Картометрический метод	5,00	–
19427	460025,22	4217553,42	Картометрический метод	5,00	–
19428	460007,16	4217523,85	Картометрический метод	5,00	–
19429	460007,16	4217497,60	Картометрический метод	5,00	–
19430	459998,95	4217489,37	Картометрический метод	5,00	–
19431	459982,53	4217495,94	Картометрический метод	5,00	–
19432	459967,75	4217510,72	Картометрический метод	5,00	–
19433	459920,15	4217512,37	Картометрический метод	5,00	–
19434	459913,59	4217520,56	Картометрический метод	5,00	–
19435	459928,35	4217538,63	Картометрический метод	5,00	–
19436	459898,80	4217550,13	Картометрический метод	5,00	–
19437	459879,10	4217555,06	Картометрический метод	5,00	–
19438	459872,53	4217584,62	Картометрический метод	5,00	–
19439	459847,91	4217597,75	Картометрический метод	5,00	–
19440	459849,55	4217610,88	Картометрический метод	5,00	–
19441	459864,33	4217614,16	Картометрический метод	5,00	–
19442	459888,95	4217620,74	Картометрический метод	5,00	–
19443	459875,83	4217666,72	Картометрический метод	5,00	–
19444	459876,39	4217669,57	Картометрический метод	5,00	–
19445	459857,11	4217679,17	Картометрический метод	5,00	–
19446	459814,75	4217686,92	Картометрический метод	5,00	–
19256	459800,21	4217687,51	Картометрический метод	5,00	–
19447	462450,55	4215801,13	Картометрический метод	5,00	–
19448	462431,45	4215773,54	Картометрический метод	5,00	–
19449	462406,21	4215753,43	Картометрический метод	5,00	–
19450	462389,75	4215727,31	Картометрический метод	5,00	–
19451	462363,97	4215705,48	Картометрический метод	5,00	–
19452	462361,60	4215694,48	Картометрический метод	5,00	–

19453	462356,14	4215688,33	Картометрический метод	5,00	–
19454	462367,78	4215683,65	Картометрический метод	5,00	–
19455	462362,85	4215658,64	Картометрический метод	5,00	–
19456	462354,31	4215659,45	Картометрический метод	5,00	–
19457	462367,94	4215649,70	Картометрический метод	5,00	–
19458	462378,64	4215647,42	Картометрический метод	5,00	–
19459	462379,78	4215641,45	Картометрический метод	5,00	–
19460	462374,15	4215631,64	Картометрический метод	5,00	–
19461	462369,45	4215624,89	Картометрический метод	5,00	–
19462	462421,07	4215604,49	Картометрический метод	5,00	–
19463	462429,82	4215622,81	Картометрический метод	5,00	–
19464	462441,66	4215622,13	Картометрический метод	5,00	–
19465	462419,05	4215592,55	Картометрический метод	5,00	–
19466	462413,81	4215571,42	Картометрический метод	5,00	–
19467	462420,02	4215517,25	Картометрический метод	5,00	–
19468	462450,88	4215513,63	Картометрический метод	5,00	–
19469	462450,03	4215501,75	Картометрический метод	5,00	–
19470	462411,18	4215492,37	Картометрический метод	5,00	–
19471	462393,42	4215471,51	Картометрический метод	5,00	–
19472	462378,29	4215461,63	Картометрический метод	5,00	–
19473	462363,88	4215462,12	Картометрический метод	5,00	–
19474	462335,44	4215459,27	Картометрический метод	5,00	–
19475	462316,79	4215464,27	Картометрический метод	5,00	–
19476	462310,35	4215444,38	Картометрический метод	5,00	–
19477	462313,12	4215443,15	Картометрический метод	5,00	–
19478	462341,27	4215439,64	Картометрический метод	5,00	–
19479	462348,71	4215436,34	Картометрический метод	5,00	–
19480	462348,96	4215429,84	Картометрический метод	5,00	–
19481	462347,97	4215421,80	Картометрический метод	5,00	–
19482	462351,68	4215431,32	Картометрический метод	5,00	–
19483	462359,66	4215451,77	Картометрический метод	5,00	–
19484	462383,06	4215444,75	Картометрический метод	5,00	–
19485	462375,89	4215424,30	Картометрический метод	5,00	–
19486	462368,91	4215404,41	Картометрический метод	5,00	–
19487	462394,12	4215397,32	Картометрический метод	5,00	–

19488	462391,97	4215391,89	Картометрический метод	5,00	–
19489	462381,24	4215356,85	Картометрический метод	5,00	–
19490	462367,65	4215360,92	Картометрический метод	5,00	–
19491	462333,42	4215374,15	Картометрический метод	5,00	–
19492	462323,25	4215347,76	Картометрический метод	5,00	–
19493	462316,26	4215350,10	Картометрический метод	5,00	–
19494	462315,27	4215343,65	Картометрический метод	5,00	–
19495	462302,59	4215316,54	Картометрический метод	5,00	–
19496	462298,74	4215306,42	Картометрический метод	5,00	–
19497	462293,93	4215301,23	Картометрический метод	5,00	–
19498	462249,92	4215301,11	Картометрический метод	5,00	–
19499	462248,87	4215298,82	Картометрический метод	5,00	–
19500	462242,24	4215301,10	Картометрический метод	5,00	–
19501	462226,74	4215272,90	Картометрический метод	5,00	–
19502	462217,19	4215277,46	Картометрический метод	5,00	–
19503	462208,76	4215250,95	Картометрический метод	5,00	–
19504	462214,10	4215248,97	Картометрический метод	5,00	–
19505	462211,98	4215242,97	Картометрический метод	5,00	–
19506	462206,86	4215244,99	Картометрический метод	5,00	–
19507	462202,30	4215230,62	Картометрический метод	5,00	–
19508	462219,43	4215224,89	Картометрический метод	5,00	–
19509	462253,69	4215216,22	Картометрический метод	5,00	–
19510	462285,86	4215220,09	Картометрический метод	5,00	–
19511	462312,14	4215209,77	Картометрический метод	5,00	–
19512	462305,09	4215176,96	Картометрический метод	5,00	–
19513	462300,49	4215178,34	Картометрический метод	5,00	–
19514	462276,94	4215185,42	Картометрический метод	5,00	–
19515	462264,22	4215186,22	Картометрический метод	5,00	–
19516	462273,96	4215182,76	Картометрический метод	5,00	–
19517	462278,94	4215182,29	Картометрический метод	5,00	–
19518	462299,66	4215176,60	Картометрический метод	5,00	–
19519	462298,55	4215172,16	Картометрический метод	5,00	–
19520	462276,02	4215177,85	Картометрический метод	5,00	–
19521	462273,39	4215178,52	Картометрический метод	5,00	–
19522	462272,83	4215179,58	Картометрический метод	5,00	–

19523	462251,35	4215187,02	Картометрический метод	5,00	–
19524	462146,80	4215194,24	Картометрический метод	5,00	–
19525	462099,42	4215206,49	Картометрический метод	5,00	–
19526	462100,85	4215226,75	Картометрический метод	5,00	–
19527	462074,96	4215212,12	Картометрический метод	5,00	–
19528	462046,45	4215197,83	Картометрический метод	5,00	–
19529	462023,60	4215167,35	Картометрический метод	5,00	–
19530	462012,30	4215136,99	Картометрический метод	5,00	–
19531	461993,73	4215133,77	Картометрический метод	5,00	–
19532	461977,37	4215105,69	Картометрический метод	5,00	–
19533	461972,01	4215083,04	Картометрический метод	5,00	–
19534	462000,43	4215065,21	Картометрический метод	5,00	–
19535	462009,26	4215041,61	Картометрический метод	5,00	–
19536	462008,95	4215037,39	Картометрический метод	5,00	–
19537	462003,74	4215018,23	Картометрический метод	5,00	–
19538	461981,99	4214982,11	Картометрический метод	5,00	–
19539	461971,87	4214969,45	Картометрический метод	5,00	–
19540	461972,02	4214969,33	Картометрический метод	5,00	–
19541	461966,20	4214962,36	Картометрический метод	5,00	–
19542	461958,19	4214952,35	Картометрический метод	5,00	–
19543	461956,99	4214950,91	Картометрический метод	5,00	–
19544	461955,88	4214949,58	Картометрический метод	5,00	–
19545	461951,62	4214940,72	Картометрический метод	5,00	–
19546	461948,59	4214935,31	Картометрический метод	5,00	–
19547	461942,87	4214925,08	Картометрический метод	5,00	–
19548	461941,24	4214922,17	Картометрический метод	5,00	–
19549	461941,11	4214921,95	Картометрический метод	5,00	–
19550	461944,18	4214919,58	Картометрический метод	5,00	–
19551	461925,66	4214891,72	Картометрический метод	5,00	–
19552	461922,29	4214884,16	Картометрический метод	5,00	–
19553	461926,45	4214891,27	Картометрический метод	5,00	–
19554	461929,95	4214896,48	Картометрический метод	5,00	–
19555	461939,67	4214886,43	Картометрический метод	5,00	–
19556	461964,88	4214853,55	Картометрический метод	5,00	–
19557	461977,96	4214862,78	Картометрический метод	5,00	–

19558	461951,74	4214897,65	Картометрический метод	5,00	–
19559	461966,32	4214906,72	Картометрический метод	5,00	–
19560	461980,41	4214915,48	Картометрический метод	5,00	–
19561	461957,75	4214942,68	Картометрический метод	5,00	–
19562	461960,92	4214948,83	Картометрический метод	5,00	–
19563	461975,82	4214965,50	Картометрический метод	5,00	–
19564	461981,09	4214965,58	Картометрический метод	5,00	–
19565	461999,82	4214939,94	Картометрический метод	5,00	–
19566	462018,59	4214911,03	Картометрический метод	5,00	–
19567	462029,04	4214896,62	Картометрический метод	5,00	–
19568	462032,92	4214892,07	Картометрический метод	5,00	–
19569	462037,71	4214886,43	Картометрический метод	5,00	–
19570	462048,00	4214870,24	Картометрический метод	5,00	–
19571	462060,47	4214850,81	Картометрический метод	5,00	–
19572	462063,35	4214846,45	Картометрический метод	5,00	–
19573	462077,08	4214825,89	Картометрический метод	5,00	–
19574	462084,63	4214814,23	Картометрический метод	5,00	–
19575	462089,92	4214806,77	Картометрический метод	5,00	–
19576	462092,75	4214802,78	Картометрический метод	5,00	–
19577	462107,00	4214782,70	Картометрический метод	5,00	–
19578	462120,43	4214762,40	Картометрический метод	5,00	–
19579	462122,34	4214759,44	Картометрический метод	5,00	–
19580	462135,46	4214739,51	Картометрический метод	5,00	–
19581	462135,74	4214739,07	Картометрический метод	5,00	–
19582	462127,28	4214733,59	Картометрический метод	5,00	–
19583	462121,72	4214729,87	Картометрический метод	5,00	–
19584	462110,96	4214722,45	Картометрический метод	5,00	–
19585	462125,16	4214702,20	Картометрический метод	5,00	–
19586	462138,48	4214711,36	Картометрический метод	5,00	–
19587	462148,99	4214718,59	Картометрический метод	5,00	–
19588	462151,99	4214714,11	Картометрический метод	5,00	–
19589	462161,81	4214718,81	Картометрический метод	5,00	–
19590	462178,59	4214696,69	Картометрический метод	5,00	–
19591	462185,88	4214687,08	Картометрический метод	5,00	–
19592	462203,94	4214708,13	Картометрический метод	5,00	–

19593	462205,87	4214708,69	Картометрический метод	5,00	–
19594	462208,06	4214713,08	Картометрический метод	5,00	–
19595	462356,83	4214878,01	Картометрический метод	5,00	–
19596	462391,17	4214915,97	Картометрический метод	5,00	–
19597	462501,27	4215037,65	Картометрический метод	5,00	–
19598	462509,66	4215057,35	Картометрический метод	5,00	–
19599	462467,79	4215091,99	Картометрический метод	5,00	–
19600	462425,93	4215128,08	Картометрический метод	5,00	–
19601	462376,85	4215152,62	Картометрический метод	5,00	–
19602	462375,41	4215195,92	Картометрический метод	5,00	–
19603	462418,72	4215304,19	Картометрический метод	5,00	–
19604	462473,57	4215421,12	Картометрический метод	5,00	–
19605	462466,51	4215500,30	Картометрический метод	5,00	–
19606	462460,18	4215501,10	Картометрический метод	5,00	–
19607	462460,66	4215509,79	Картометрический метод	5,00	–
19608	462466,87	4215509,05	Картометрический метод	5,00	–
19609	462467,40	4215516,50	Картометрический метод	5,00	–
19610	462467,79	4215569,79	Картометрический метод	5,00	–
19611	462491,10	4215627,10	Картометрический метод	5,00	–
19612	462500,99	4215657,85	Картометрический метод	5,00	–
19613	462508,21	4215702,60	Картометрический метод	5,00	–
19614	462529,86	4215783,43	Картометрический метод	5,00	–
19615	462529,86	4215797,87	Картометрический метод	5,00	–
19616	462519,44	4215798,28	Картометрический метод	5,00	–
19617	462478,80	4215788,71	Картометрический метод	5,00	–
19447	462450,55	4215801,13	Картометрический метод	5,00	–
19618	464281,04	4223026,19	Картометрический метод	5,00	–
19619	464212,47	4223019,69	Картометрический метод	5,00	–
19620	464240,62	4222994,43	Картометрический метод	5,00	–
19621	464246,39	4222977,83	Картометрический метод	5,00	–
19622	464258,66	4222936,69	Картометрический метод	5,00	–
19623	464270,21	4222922,26	Картометрический метод	5,00	–
19624	464312,07	4222881,12	Картометрический метод	5,00	–
19625	464333,72	4222857,30	Картометрический метод	5,00	–
19626	464346,72	4222824,82	Картометрический метод	5,00	–

19627	464351,77	4222805,33	Картометрический метод	5,00	–
19628	464351,77	4222755,53	Картометрический метод	5,00	–
19629	464345,27	4222736,05	Картометрический метод	5,00	–
19630	464335,89	4222729,55	Картометрический метод	5,00	–
19631	464327,95	4222728,11	Картометрический метод	5,00	–
19632	464309,19	4222728,83	Картометрический метод	5,00	–
19633	464298,36	4222724,50	Картометрический метод	5,00	–
19634	464288,98	4222710,06	Картометрический метод	5,00	–
19635	464286,81	4222694,18	Картометрический метод	5,00	–
19636	464283,20	4222674,70	Картометрический метод	5,00	–
19637	464275,98	4222666,04	Картометрический метод	5,00	–
19638	464259,38	4222667,48	Картометрический метод	5,00	–
19639	464266,60	4222647,99	Картометрический метод	5,00	–
19640	464265,88	4222637,17	Картометрический метод	5,00	–
19641	464248,56	4222626,34	Картометрический метод	5,00	–
19642	464233,87	4222573,60	Картометрический метод	5,00	–
19643	464215,37	4222529,93	Картометрический метод	5,00	–
19644	464210,93	4222480,22	Картометрический метод	5,00	–
19645	464188,67	4222457,22	Картометрический метод	5,00	–
19646	464164,93	4222388,23	Картометрический метод	5,00	–
19647	464165,68	4222360,04	Картометрический метод	5,00	–
19648	464157,52	4222334,07	Картометрический метод	5,00	–
19649	464147,87	4222328,14	Картометрический метод	5,00	–
19650	464140,50	4222329,99	Картометрический метод	5,00	–
19651	464137,97	4222316,37	Картометрический метод	5,00	–
19652	464133,86	4222268,34	Картометрический метод	5,00	–
19653	464133,86	4222200,87	Картометрический метод	5,00	–
19654	464135,24	4222140,17	Картометрический метод	5,00	–
19655	464132,47	4222127,28	Картометрический метод	5,00	–
19656	464129,73	4222063,12	Картометрический метод	5,00	–
19657	464136,53	4222035,92	Картометрический метод	5,00	–
19658	464136,62	4222035,14	Картометрический метод	5,00	–
19659	464135,25	4221970,46	Картометрический метод	5,00	–
19660	464150,36	4221839,88	Картометрический метод	5,00	–
19661	464162,00	4221811,13	Картометрический метод	5,00	–



19662	464168,10	4221789,67	Картометрический метод	5,00	–
19663	464184,13	4221796,21	Картометрический метод	5,00	–
19664	464207,84	4221746,30	Картометрический метод	5,00	–
19665	464207,84	4221725,52	Картометрический метод	5,00	–
19666	464216,85	4221715,85	Картометрический метод	5,00	–
19667	464250,63	4221698,28	Картометрический метод	5,00	–
19668	464334,53	4221673,52	Картометрический метод	5,00	–
19669	464376,11	4221658,27	Картометрический метод	5,00	–
19670	464378,00	4221656,21	Картометрический метод	5,00	–
19671	464474,97	4221680,26	Картометрический метод	5,00	–
19672	464480,37	4221640,84	Картометрический метод	5,00	–
19673	464477,28	4221613,01	Картометрический метод	5,00	–
19674	464487,33	4221559,68	Картометрический метод	5,00	–
19675	464503,56	4221508,67	Картометрический метод	5,00	–
19676	464484,23	4221473,88	Картометрический метод	5,00	–
19677	464467,85	4221465,76	Картометрический метод	5,00	–
19678	464467,95	4221465,55	Картометрический метод	5,00	–
19679	464472,26	4221440,77	Картометрический метод	5,00	–
19680	464477,81	4221407,00	Картометрический метод	5,00	–
19681	464485,01	4221406,64	Картометрический метод	5,00	–
19682	464516,69	4221405,86	Картометрический метод	5,00	–
19683	464547,61	4221410,50	Картометрический метод	5,00	–
19684	464555,33	4221417,46	Картометрический метод	5,00	–
19685	464557,65	4221452,24	Картометрический метод	5,00	–
19686	464556,11	4221475,42	Картометрический метод	5,00	–
19687	464526,75	4221478,51	Картометрический метод	5,00	–
19688	464522,11	4221483,93	Картометрический метод	5,00	–
19689	464525,97	4221500,93	Картометрический метод	5,00	–
19690	464526,75	4221545,77	Картометрический метод	5,00	–
19691	464530,61	4221549,63	Картометрический метод	5,00	–
19692	464549,93	4221559,68	Картометрический метод	5,00	–
19693	464560,75	4221570,50	Картометрический метод	5,00	–
19694	464559,97	4221590,59	Картометрический метод	5,00	–
19695	464554,57	4221599,09	Картометрический метод	5,00	–
19696	464536,79	4221600,64	Картометрический метод	5,00	–

19697	464515,15	4221585,96	Картометрический метод	5,00	–
19698	464505,87	4221585,96	Картометрический метод	5,00	–
19699	464501,24	4221592,15	Картометрический метод	5,00	–
19700	464505,87	4221608,37	Картометрический метод	5,00	–
19701	464515,15	4221622,29	Картометрический метод	5,00	–
19702	464541,43	4221638,51	Картометрический метод	5,00	–
19703	464574,66	4221650,10	Картометрический метод	5,00	–
19704	464581,61	4221653,98	Картометрический метод	5,00	–
19705	464588,56	4221664,79	Картометрический метод	5,00	–
19706	464592,42	4221687,99	Картометрический метод	5,00	–
19707	464585,47	4221705,76	Картометрический метод	5,00	–
19708	464575,43	4221717,36	Картометрический метод	5,00	–
19709	464536,79	4221727,41	Картометрический метод	5,00	–
19710	464507,42	4221725,86	Картометрический метод	5,00	–
19711	464492,74	4221728,18	Картометрический метод	5,00	–
19712	464481,15	4221752,91	Картометрический метод	5,00	–
19713	464472,65	4221759,87	Картометрический метод	5,00	–
19714	464462,60	4221758,32	Картометрический метод	5,00	–
19715	464447,14	4221738,23	Картометрический метод	5,00	–
19716	464429,37	4221740,54	Картометрический метод	5,00	–
19717	464398,45	4221755,23	Картометрический метод	5,00	–
19718	464392,27	4221764,51	Картометрический метод	5,00	–
19719	464397,68	4221797,74	Картометрический метод	5,00	–
19720	464419,32	4221838,71	Картометрический метод	5,00	–
19721	464422,41	4221860,35	Картометрический метод	5,00	–
19722	464407,73	4221878,13	Картометрический метод	5,00	–
19723	464394,59	4221911,35	Картометрический метод	5,00	–
19724	464373,73	4221935,32	Картометрический метод	5,00	–
19725	464342,81	4221945,38	Картометрический метод	5,00	–
19726	464314,21	4221936,87	Картометрический метод	5,00	–
19727	464302,62	4221952,32	Картометрический метод	5,00	–
19728	464311,89	4221969,33	Картометрический метод	5,00	–
19729	464317,31	4221991,75	Картометрический метод	5,00	–
19730	464318,85	4222005,66	Картометрический метод	5,00	–
19731	464338,95	4222015,71	Картометрический метод	5,00	–

19732	464351,31	4222021,90	Картометрический метод	5,00	–
19733	464352,85	4222045,08	Картометрический метод	5,00	–
19734	464335,85	4222072,91	Картометрический метод	5,00	–
19735	464321,17	4222109,23	Картометрический метод	5,00	–
19736	464318,85	4222130,09	Картометрический метод	5,00	–
19737	464331,21	4222151,74	Картометрический метод	5,00	–
19738	464349,77	4222172,61	Картометрический метод	5,00	–
19739	464348,99	4222192,71	Картометрический метод	5,00	–
19740	464352,09	4222206,62	Картометрический метод	5,00	–
19741	464386,09	4222229,03	Картометрический метод	5,00	–
19742	464389,95	4222235,22	Картометрический метод	5,00	–
19743	464365,99	4222261,49	Картометрический метод	5,00	–
19744	464364,73	4222273,23	Картометрический метод	5,00	–
19745	464262,88	4222266,91	Картометрический метод	5,00	–
19746	464236,89	4222293,27	Картометрический метод	5,00	–
19747	464233,18	4222317,75	Картометрический метод	5,00	–
19748	464242,82	4222365,23	Картометрический метод	5,00	–
19749	464250,85	4222394,04	Картометрический метод	5,00	–
19750	464276,71	4222505,81	Картометрический метод	5,00	–
19751	464287,53	4222523,85	Картометрический метод	5,00	–
19752	464309,19	4222534,68	Картометрический метод	5,00	–
19753	464322,90	4222534,68	Картометрический метод	5,00	–
19754	464349,60	4222498,59	Картометрический метод	5,00	–
19755	464386,41	4222564,27	Картометрический метод	5,00	–
19756	464412,40	4222588,09	Картометрический метод	5,00	–
19757	464412,40	4222601,08	Картометрический метод	5,00	–
19758	464392,91	4222634,28	Картометрический метод	5,00	–
19759	464379,20	4222673,26	Картометрический метод	5,00	–
19760	464373,42	4222695,63	Картометрический метод	5,00	–
19761	464373,42	4222715,84	Картометрический метод	5,00	–
19762	464382,08	4222720,89	Картометрический метод	5,00	–
19763	464393,63	4222720,89	Картометрический метод	5,00	–
19764	464408,07	4222716,56	Картометрический метод	5,00	–
19765	464423,94	4222696,35	Картометрический метод	5,00	–
19766	464440,54	4222689,13	Картометрический метод	5,00	–

19767	464447,76	4222692,74	Картометрический метод	5,00	–
19768	464452,09	4222707,90	Картометрический метод	5,00	–
19769	464451,37	4222724,50	Картометрический метод	5,00	–
19770	464445,60	4222735,32	Картометрический метод	5,00	–
19771	464444,15	4222754,09	Картометрический метод	5,00	–
19772	464436,94	4222775,02	Картометрический метод	5,00	–
19773	464410,95	4222810,38	Картометрический метод	5,00	–
19774	464400,85	4222833,48	Картометрический метод	5,00	–
19775	464404,46	4222855,13	Картометрический метод	5,00	–
19776	464404,46	4222881,12	Картометрический метод	5,00	–
19777	464364,76	4222941,74	Картометрический метод	5,00	–
19778	464345,27	4222951,13	Картометрический метод	5,00	–
19779	464320,01	4222949,68	Картометрический метод	5,00	–
19780	464304,85	4222952,57	Картометрический метод	5,00	–
19781	464291,86	4222972,06	Картометрический метод	5,00	–
19782	464283,92	4222987,94	Картометрический метод	5,00	–
19783	464284,65	4223008,15	Картометрический метод	5,00	–
19618	464281,04	4223026,19	Картометрический метод	5,00	–
19784	469198,33	4229420,09	Картометрический метод	5,00	–
19785	469167,70	4229415,84	Картометрический метод	5,00	–
19786	469154,08	4229395,42	Картометрический метод	5,00	–
19787	469141,31	4229352,85	Картометрический метод	5,00	–
19788	469125,99	4229317,11	Картометрический метод	5,00	–
19789	469101,31	4229301,79	Картометрический метод	5,00	–
19790	469086,85	4229302,64	Картометрический метод	5,00	–
19791	469084,29	4229314,56	Картометрический метод	5,00	–
19792	469084,29	4229329,88	Картометрический метод	5,00	–
19793	469071,53	4229340,09	Картометрический метод	5,00	–
19794	469072,38	4229357,11	Картометрический метод	5,00	–
19795	469077,49	4229373,28	Картометрический метод	5,00	–
19796	469088,55	4229392,85	Картометрический метод	5,00	–
19797	469090,25	4229404,78	Картометрический метод	5,00	–
19798	469084,29	4229410,73	Картометрический метод	5,00	–
19799	469077,49	4229408,18	Картометрический метод	5,00	–
19800	469067,27	4229397,12	Картометрический метод	5,00	–

19801	469057,06	4229393,70	Картометрический метод	5,00	–
19802	469047,69	4229397,12	Картометрический метод	5,00	–
19803	469039,19	4229413,29	Картометрический метод	5,00	–
19804	469029,83	4229392,01	Картометрический метод	5,00	–
19805	469015,35	4229357,96	Картометрический метод	5,00	–
19806	469005,15	4229334,98	Картометрический метод	5,00	–
19807	468995,78	4229305,20	Картометрический метод	5,00	–
19808	468989,83	4229291,57	Картометрический метод	5,00	–
19809	468969,39	4229249,02	Картометрический метод	5,00	–
19810	468942,17	4229189,44	Картометрический метод	5,00	–
19811	468954,08	4229185,18	Картометрический метод	5,00	–
19812	468975,35	4229194,54	Картометрический метод	5,00	–
19813	468991,53	4229206,47	Картометрический метод	5,00	–
19814	469034,08	4229201,36	Картометрический метод	5,00	–
19815	469073,23	4229174,12	Картометрический метод	5,00	–
19816	469088,55	4229163,06	Картометрический метод	5,00	–
19817	469089,40	4229153,70	Картометрический метод	5,00	–
19818	469080,89	4229138,38	Картометрический метод	5,00	–
19819	469060,47	4229122,21	Картометрический метод	5,00	–
19820	469048,55	4229106,89	Картометрический метод	5,00	–
19821	469040,03	4229102,64	Картометрический метод	5,00	–
19822	469018,76	4229108,59	Картометрический метод	5,00	–
19823	468987,27	4229117,95	Картометрический метод	5,00	–
19824	468971,95	4229112,85	Картометрический метод	5,00	–
19825	468949,83	4229095,82	Картометрический метод	5,00	–
19826	468936,20	4229092,41	Картометрический метод	5,00	–
19827	468914,07	4229107,74	Картометрический метод	5,00	–
19828	468882,59	4229067,73	Картометрический метод	5,00	–
19829	468857,05	4229028,59	Картометрический метод	5,00	–
19830	468868,97	4229012,42	Картометрический метод	5,00	–
19831	468854,50	4228987,73	Картометрический метод	5,00	–
19832	468833,23	4228964,75	Картометрический метод	5,00	–
19833	468833,23	4228939,22	Картометрический метод	5,00	–
19834	468841,74	4228942,63	Картометрический метод	5,00	–
19835	468851,10	4228935,82	Картометрический метод	5,00	–

19836	468870,67	4228885,61	Картометрический метод	5,00	–
19837	468892,80	4228847,31	Картометрический метод	5,00	–
19838	468899,61	4228834,55	Картометрический метод	5,00	–
19839	468895,35	4228815,83	Картометрический метод	5,00	–
19840	468877,48	4228802,21	Картометрический метод	5,00	–
19841	468840,03	4228797,94	Картометрический метод	5,00	–
19842	468805,99	4228801,35	Картометрический метод	5,00	–
19843	468783,01	4228807,32	Картометрический метод	5,00	–
19844	468722,59	4228791,99	Картометрический метод	5,00	–
19845	468698,75	4228795,39	Картометрический метод	5,00	–
19846	468640,03	4228795,39	Картометрический метод	5,00	–
19847	468606,84	4228793,69	Картометрический метод	5,00	–
19848	468582,15	4228791,13	Картометрический метод	5,00	–
19849	468560,03	4228782,62	Картометрический метод	5,00	–
19850	468558,33	4228775,82	Картометрический метод	5,00	–
19851	468566,84	4228772,41	Картометрический метод	5,00	–
19852	468645,13	4228766,46	Картометрический метод	5,00	–
19853	468739,61	4228762,20	Картометрический метод	5,00	–
19854	468775,35	4228774,11	Картометрический метод	5,00	–
19855	468805,99	4228775,82	Картометрический метод	5,00	–
19856	468815,35	4228768,16	Картометрический метод	5,00	–
19857	468827,27	4228743,48	Картометрический метод	5,00	–
19858	468849,39	4228736,67	Картометрический метод	5,00	–
19859	468879,19	4228738,37	Картометрический метод	5,00	–
19860	468893,65	4228730,71	Картометрический метод	5,00	–
19861	468901,31	4228717,95	Картометрический метод	5,00	–
19862	468901,31	4228705,18	Картометрический метод	5,00	–
19863	468921,74	4228689,85	Картометрический метод	5,00	–
19864	468954,93	4228697,51	Картометрический метод	5,00	–
19865	468975,35	4228697,51	Картометрический метод	5,00	–
19866	468999,19	4228683,05	Картометрический метод	5,00	–
19867	469034,08	4228705,18	Картометрический метод	5,00	–
19868	469047,69	4228718,80	Картометрический метод	5,00	–
19869	469059,61	4228733,27	Картометрический метод	5,00	–
19870	469049,40	4228761,35	Картометрический метод	5,00	–

19871	469041,74	4228789,43	Картометрический метод	5,00	–
19872	469057,06	4228806,46	Картометрический метод	5,00	–
19873	469123,45	4228837,95	Картометрический метод	5,00	–
19874	469177,06	4228863,48	Картометрический метод	5,00	–
19875	469212,81	4228887,31	Картометрический метод	5,00	–
19876	469227,27	4228885,61	Картометрический метод	5,00	–
19877	469236,63	4228877,95	Картометрический метод	5,00	–
19878	469237,49	4228867,74	Картометрический метод	5,00	–
19879	469266,42	4228877,10	Картометрический метод	5,00	–
19880	469299,61	4228886,46	Картометрический метод	5,00	–
19881	469328,55	4228936,68	Картометрический метод	5,00	–
19882	469352,38	4228986,89	Картометрический метод	5,00	–
19883	469353,24	4229005,62	Картометрический метод	5,00	–
19884	469343,02	4229030,30	Картометрический метод	5,00	–
19885	469315,78	4229064,34	Картометрический метод	5,00	–
19886	469297,91	4229087,32	Картометрический метод	5,00	–
19887	469282,56	4229121,10	Картометрический метод	5,00	–
19888	469287,01	4229145,16	Картометрический метод	5,00	–
19889	469288,71	4229208,14	Картометрический метод	5,00	–
19890	469292,97	4229253,26	Картометрический метод	5,00	–
19891	469292,12	4229305,16	Картометрический метод	5,00	–
19892	469291,95	4229363,92	Картометрический метод	5,00	–
19893	469257,06	4229343,49	Картометрический метод	5,00	–
19894	469226,42	4229349,45	Картометрический метод	5,00	–
19895	469219,61	4229357,11	Картометрический метод	5,00	–
19896	469216,21	4229370,72	Картометрический метод	5,00	–
19897	469222,17	4229377,53	Картометрический метод	5,00	–
19898	469240,89	4229382,64	Картометрический метод	5,00	–
19899	469236,63	4229400,52	Картометрический метод	5,00	–
19784	469198,33	4229420,09	Картометрический метод	5,00	–
19900	465016,54	4223561,24	Картометрический метод	5,00	–
19901	464988,95	4223521,95	Картометрический метод	5,00	–
19902	464988,73	4223520,14	Картометрический метод	5,00	–
19903	464991,04	4223516,46	Картометрический метод	5,00	–
19904	465014,58	4223516,50	Картометрический метод	5,00	–

19905	465014,58	4223516,15	Картометрический метод	5,00	–
19906	465024,50	4223516,03	Картометрический метод	5,00	–
19907	465021,34	4223492,00	Картометрический метод	5,00	–
19908	465020,64	4223486,87	Картометрический метод	5,00	–
19909	465018,24	4223453,56	Картометрический метод	5,00	–
19910	465015,14	4223427,83	Картометрический метод	5,00	–
19911	465005,29	4223416,13	Картометрический метод	5,00	–
19912	465000,88	4223416,37	Картометрический метод	5,00	–
19913	464996,63	4223420,20	Картометрический метод	5,00	–
19914	464993,42	4223430,67	Картометрический метод	5,00	–
19915	464992,33	4223443,24	Картометрический метод	5,00	–
19916	464992,47	4223454,85	Картометрический метод	5,00	–
19917	464991,90	4223469,54	Картометрический метод	5,00	–
19918	464992,96	4223475,79	Картометрический метод	5,00	–
19919	464993,35	4223481,00	Картометрический метод	5,00	–
19920	464990,99	4223485,11	Картометрический метод	5,00	–
19921	464988,19	4223486,45	Картометрический метод	5,00	–
19922	464976,01	4223486,43	Картометрический метод	5,00	–
19923	464974,63	4223486,43	Картометрический метод	5,00	–
19924	464972,12	4223493,47	Картометрический метод	5,00	–
19925	464955,07	4223495,51	Картометрический метод	5,00	–
19926	464937,67	4223492,73	Картометрический метод	5,00	–
19927	464923,87	4223482,19	Картометрический метод	5,00	–
19928	464916,49	4223474,10	Картометрический метод	5,00	–
19929	464909,60	4223463,32	Картометрический метод	5,00	–
19930	464905,63	4223452,16	Картометрический метод	5,00	–
19931	464901,81	4223445,01	Картометрический метод	5,00	–
19932	464896,44	4223441,69	Картометрический метод	5,00	–
19933	464889,41	4223442,33	Картометрический метод	5,00	–
19934	464878,66	4223448,61	Картометрический метод	5,00	–
19935	464875,51	4223454,99	Картометрический метод	5,00	–
19936	464877,94	4223459,29	Картометрический метод	5,00	–
19937	464886,48	4223468,83	Картометрический метод	5,00	–
19938	464896,38	4223481,62	Картометрический метод	5,00	–
19939	464896,92	4223490,85	Картометрический метод	5,00	–



19940	464894,01	4223496,23	Картометрический метод	5,00	–
19941	464885,46	4223499,90	Картометрический метод	5,00	–
19942	464871,25	4223495,04	Картометрический метод	5,00	–
19943	464864,35	4223492,38	Картометрический метод	5,00	–
19944	464852,95	4223479,43	Картометрический метод	5,00	–
19945	464847,10	4223467,59	Картометрический метод	5,00	–
19946	464842,11	4223452,09	Картометрический метод	5,00	–
19947	464820,83	4223420,54	Картометрический метод	5,00	–
19948	464809,64	4223402,00	Картометрический метод	5,00	–
19949	464808,46	4223375,83	Картометрический метод	5,00	–
19950	464804,94	4223360,99	Картометрический метод	5,00	–
19951	464796,35	4223352,86	Картометрический метод	5,00	–
19952	464786,22	4223348,36	Картометрический метод	5,00	–
19953	464766,79	4223333,49	Картометрический метод	5,00	–
19954	464744,05	4223313,79	Картометрический метод	5,00	–
19955	464723,73	4223298,59	Картометрический метод	5,00	–
19956	464711,39	4223294,41	Картометрический метод	5,00	–
19957	464705,19	4223299,38	Картометрический метод	5,00	–
19958	464680,21	4223249,96	Картометрический метод	5,00	–
19959	464670,06	4223212,65	Картометрический метод	5,00	–
19960	464676,35	4223123,16	Картометрический метод	5,00	–
19961	464688,80	4223117,04	Картометрический метод	5,00	–
19962	464709,20	4223109,33	Картометрический метод	5,00	–
19963	464720,34	4223111,07	Картометрический метод	5,00	–
19964	464731,75	4223124,22	Картометрический метод	5,00	–
19965	464741,77	4223146,81	Картометрический метод	5,00	–
19966	464746,45	4223157,31	Картометрический метод	5,00	–
19967	464750,62	4223160,67	Картометрический метод	5,00	–
19968	464756,30	4223161,29	Картометрический метод	5,00	–
19969	464767,18	4223154,21	Картометрический метод	5,00	–
19970	464776,01	4223143,75	Картометрический метод	5,00	–
19971	464787,39	4223126,39	Картометрический метод	5,00	–
19972	464796,85	4223114,35	Картометрический метод	5,00	–
19973	464803,98	4223108,73	Картометрический метод	5,00	–
19974	464809,84	4223104,56	Картометрический метод	5,00	–

19975	464814,13	4223097,21	Картометрический метод	5,00	–
19976	464814,52	4223087,23	Картометрический метод	5,00	–
19977	464816,94	4223073,82	Картометрический метод	5,00	–
19978	464821,15	4223061,07	Картометрический метод	5,00	–
19979	464827,76	4223053,33	Картометрический метод	5,00	–
19980	464853,53	4223033,63	Картометрический метод	5,00	–
19981	464864,64	4223020,65	Картометрический метод	5,00	–
19982	464878,88	4223017,61	Картометрический метод	5,00	–
19983	464887,33	4223011,23	Картометрический метод	5,00	–
19984	464889,13	4222995,60	Картометрический метод	5,00	–
19985	464888,13	4222980,54	Картометрический метод	5,00	–
19986	464886,32	4222962,67	Картометрический метод	5,00	–
19987	464885,10	4222955,42	Картометрический метод	5,00	–
19988	464885,87	4222935,74	Картометрический метод	5,00	–
19989	464885,66	4222923,12	Картометрический метод	5,00	–
19990	464884,81	4222880,87	Картометрический метод	5,00	–
19991	464882,65	4222864,57	Картометрический метод	5,00	–
19992	464863,89	4222824,42	Картометрический метод	5,00	–
19993	464856,04	4222784,60	Картометрический метод	5,00	–
19994	464855,60	4222765,17	Картометрический метод	5,00	–
19995	464859,11	4222746,90	Картометрический метод	5,00	–
19996	464870,34	4222715,72	Картометрический метод	5,00	–
19997	464892,49	4222668,66	Картометрический метод	5,00	–
19998	464894,08	4222658,62	Картометрический метод	5,00	–
19999	464898,92	4222655,20	Картометрический метод	5,00	–
20000	464918,59	4222656,28	Картометрический метод	5,00	–
20001	464932,04	4222657,70	Картометрический метод	5,00	–
20002	464940,25	4222654,92	Картометрический метод	5,00	–
20003	464947,16	4222647,08	Картометрический метод	5,00	–
20004	464965,73	4222625,09	Картометрический метод	5,00	–
20005	464974,32	4222612,62	Картометрический метод	5,00	–
20006	464973,15	4222601,57	Картометрический метод	5,00	–
20007	464970,61	4222594,87	Картометрический метод	5,00	–
20008	464962,69	4222589,96	Картометрический метод	5,00	–
20009	464958,11	4222586,58	Картометрический метод	5,00	–

20010	464962,96	4222575,46	Картометрический метод	5,00	–
20011	464972,96	4222567,85	Картометрический метод	5,00	–
20012	464978,90	4222559,28	Картометрический метод	5,00	–
20013	464982,75	4222547,82	Картометрический метод	5,00	–
20014	464986,23	4222540,65	Картометрический метод	5,00	–
20015	464994,28	4222534,17	Картометрический метод	5,00	–
20016	465004,29	4222528,75	Картометрический метод	5,00	–
20017	465028,26	4222540,29	Картометрический метод	5,00	–
20018	465034,82	4222540,64	Картометрический метод	5,00	–
20019	465065,98	4222535,22	Картометрический метод	5,00	–
20020	465069,09	4222519,57	Картометрический метод	5,00	–
20021	465072,28	4222509,59	Картометрический метод	5,00	–
20022	465095,73	4222462,48	Картометрический метод	5,00	–
20023	465102,00	4222437,62	Картометрический метод	5,00	–
20024	465105,23	4222405,22	Картометрический метод	5,00	–
20025	465102,18	4222355,27	Картометрический метод	5,00	–
20026	465086,27	4222361,26	Картометрический метод	5,00	–
20027	465074,00	4222378,39	Картометрический метод	5,00	–
20028	465049,10	4222411,34	Картометрический метод	5,00	–
20029	465041,54	4222441,06	Картометрический метод	5,00	–
20030	465037,44	4222451,30	Картометрический метод	5,00	–
20031	465027,77	4222455,53	Картометрический метод	5,00	–
20032	465012,87	4222473,36	Картометрический метод	5,00	–
20033	465006,00	4222495,10	Картометрический метод	5,00	–
20034	464986,64	4222481,35	Картометрический метод	5,00	–
20035	464970,64	4222476,12	Картометрический метод	5,00	–
20036	464931,83	4222465,60	Картометрический метод	5,00	–
20037	464923,14	4222459,95	Картометрический метод	5,00	–
20038	464925,32	4222455,43	Картометрический метод	5,00	–
20039	464925,05	4222446,91	Картометрический метод	5,00	–
20040	464919,48	4222440,90	Картометрический метод	5,00	–
20041	464893,51	4222434,69	Картометрический метод	5,00	–
20042	464881,90	4222427,22	Картометрический метод	5,00	–
20043	464879,36	4222420,52	Картометрический метод	5,00	–
20044	464881,05	4222413,08	Картометрический метод	5,00	–

20045	464882,78	4222404,55	Картометрический метод	5,00	–
20046	464885,74	4222395,35	Картометрический метод	5,00	–
20047	464888,80	4222391,48	Картометрический метод	5,00	–
20048	464891,63	4222385,49	Картометрический метод	5,00	–
20049	464889,89	4222371,22	Картометрический метод	5,00	–
20050	464894,60	4222360,58	Картометрический метод	5,00	–
20051	464904,18	4222353,65	Картометрический метод	5,00	–
20052	464914,86	4222359,28	Картометрический метод	5,00	–
20053	464922,11	4222365,97	Картометрический метод	5,00	–
20054	464929,91	4222365,96	Картометрический метод	5,00	–
20055	464941,16	4222367,41	Картометрический метод	5,00	–
20056	464952,52	4222371,16	Картометрический метод	5,00	–
20057	464964,13	4222376,21	Картометрический метод	5,00	–
20058	464971,92	4222391,82	Картометрический метод	5,00	–
20059	464978,52	4222399,58	Картометрический метод	5,00	–
20060	464985,72	4222399,86	Картометрический метод	5,00	–
20061	464994,58	4222395,91	Картометрический метод	5,00	–
20062	464999,99	4222390,61	Картометрический метод	5,00	–
20063	465008,49	4222380,44	Картометрический метод	5,00	–
20064	465012,57	4222370,60	Картометрический метод	5,00	–
20065	465016,70	4222354,64	Картометрический метод	5,00	–
20066	465014,78	4222336,97	Картометрический метод	5,00	–
20067	465009,02	4222320,53	Картометрический метод	5,00	–
20068	465009,76	4222301,75	Картометрический метод	5,00	–
20069	465016,16	4222294,00	Картометрический метод	5,00	–
20070	465027,05	4222281,72	Картометрический метод	5,00	–
20071	465043,94	4222246,26	Картометрический метод	5,00	–
20072	465050,72	4222228,71	Картометрический метод	5,00	–
20073	465053,24	4222215,50	Картометрический метод	5,00	–
20074	465056,59	4222204,33	Картометрический метод	5,00	–
20075	465063,19	4222196,28	Картометрический метод	5,00	–
20076	465070,40	4222191,06	Картометрический метод	5,00	–
20077	465076,75	4222182,30	Картометрический метод	5,00	–
20078	465080,26	4222174,34	Картометрический метод	5,00	–
20079	465084,88	4222166,21	Картометрический метод	5,00	–

20080	465094,58	4222161,09	Картометрический метод	5,00	–
20081	465105,82	4222163,03	Картометрический метод	5,00	–
20082	465127,57	4222166,98	Картометрический метод	5,00	–
20083	465131,73	4222165,44	Картометрический метод	5,00	–
20084	465133,24	4222162,59	Картометрический метод	5,00	–
20085	465131,89	4222153,63	Картометрический метод	5,00	–
20086	465130,42	4222145,18	Картометрический метод	5,00	–
20087	465128,72	4222137,61	Картометрический метод	5,00	–
20088	465131,17	4222133,61	Картометрический метод	5,00	–
20089	465137,30	4222133,04	Картометрический метод	5,00	–
20090	465151,98	4222133,91	Картометрический метод	5,00	–
20091	465159,70	4222135,92	Картометрический метод	5,00	–
20092	465141,07	4222169,80	Картометрический метод	5,00	–
20093	465128,20	4222196,03	Картометрический метод	5,00	–
20094	465140,25	4222210,58	Картометрический метод	5,00	–
20095	465133,98	4222248,86	Картометрический метод	5,00	–
20096	465133,83	4222286,08	Картометрический метод	5,00	–
20097	465124,87	4222313,04	Картометрический метод	5,00	–
20098	465118,64	4222336,92	Картометрический метод	5,00	–
20099	465125,68	4222374,41	Картометрический метод	5,00	–
20100	465128,33	4222393,62	Картометрический метод	5,00	–
20101	465127,89	4222438,23	Картометрический метод	5,00	–
20102	465130,87	4222474,76	Картометрический метод	5,00	–
20103	465126,99	4222517,82	Картометрический метод	5,00	–
20104	465112,27	4222556,68	Картометрический метод	5,00	–
20105	465100,22	4222585,62	Картометрический метод	5,00	–
20106	465088,30	4222609,27	Картометрический метод	5,00	–
20107	465088,87	4222635,90	Картометрический метод	5,00	–
20108	465091,97	4222668,84	Картометрический метод	5,00	–
20109	465089,79	4222691,46	Картометрический метод	5,00	–
20110	465062,58	4222763,45	Картометрический метод	5,00	–
20111	465047,83	4222756,67	Картометрический метод	5,00	–
20112	465029,56	4222753,35	Картометрический метод	5,00	–
20113	465016,73	4222761,66	Картометрический метод	5,00	–
20114	464992,38	4222798,23	Картометрический метод	5,00	–

20115	464961,36	4222857,14	Картометрический метод	5,00	–
20116	464947,53	4222873,21	Картометрический метод	5,00	–
20117	464935,25	4222901,14	Картометрический метод	5,00	–
20118	464934,78	4222943,75	Картометрический метод	5,00	–
20119	464940,76	4222992,81	Картометрический метод	5,00	–
20120	464968,16	4223019,19	Картометрический метод	5,00	–
20121	464980,81	4223033,39	Картометрический метод	5,00	–
20122	464998,79	4223049,30	Картометрический метод	5,00	–
20123	465006,04	4223063,39	Картометрический метод	5,00	–
20124	465018,23	4223071,87	Картометрический метод	5,00	–
20125	465023,40	4223082,87	Картометрический метод	5,00	–
20126	465021,97	4223088,72	Картометрический метод	5,00	–
20127	465009,75	4223119,86	Картометрический метод	5,00	–
20128	465005,85	4223163,13	Картометрический метод	5,00	–
20129	465011,55	4223179,06	Картометрический метод	5,00	–
20130	465027,28	4223203,69	Картометрический метод	5,00	–
20131	465042,80	4223216,40	Картометрический метод	5,00	–
20132	465048,64	4223235,94	Картометрический метод	5,00	–
20133	465046,53	4223256,56	Картометрический метод	5,00	–
20134	465028,05	4223281,55	Картометрический метод	5,00	–
20135	465016,26	4223301,80	Картометрический метод	5,00	–
20136	465011,80	4223321,34	Картометрический метод	5,00	–
20137	465010,11	4223331,28	Картометрический метод	5,00	–
20138	465020,28	4223365,29	Картометрический метод	5,00	–
20139	465022,17	4223396,28	Картометрический метод	5,00	–
20140	465028,15	4223412,22	Картометрический метод	5,00	–
20141	465039,14	4223425,56	Картометрический метод	5,00	–
20142	465051,99	4223434,76	Картометрический метод	5,00	–
20143	465061,19	4223439,82	Картометрический метод	5,00	–
20144	465068,90	4223442,23	Картометрический метод	5,00	–
20145	465074,73	4223444,05	Картометрический метод	5,00	–
20146	465084,56	4223441,04	Картометрический метод	5,00	–
20147	465085,92	4223454,79	Картометрический метод	5,00	–
20148	465085,45	4223474,59	Картометрический метод	5,00	–
20149	465085,16	4223476,98	Картометрический метод	5,00	–

20150	465083,30	4223491,12	Картометрический метод	5,00	–
20151	465077,31	4223519,20	Картометрический метод	5,00	–
20152	465062,50	4223521,71	Картометрический метод	5,00	–
20153	465036,39	4223534,41	Картометрический метод	5,00	–
19900	465016,54	4223561,24	Картометрический метод	5,00	–
20154	464817,32	4223346,18	Картометрический метод	5,00	–
20155	464841,50	4223334,21	Картометрический метод	5,00	–
20156	464849,86	4223312,32	Картометрический метод	5,00	–
20157	464850,31	4223285,43	Картометрический метод	5,00	–
20158	464848,28	4223265,64	Картометрический метод	5,00	–
20159	464846,34	4223251,15	Картометрический метод	5,00	–
20160	464845,01	4223236,69	Картометрический метод	5,00	–
20161	464844,41	4223228,87	Картометрический метод	5,00	–
20162	464845,63	4223220,81	Картометрический метод	5,00	–
20163	464847,26	4223212,37	Картометрический метод	5,00	–
20164	464846,12	4223200,52	Картометрический метод	5,00	–
20165	464843,72	4223197,92	Картометрический метод	5,00	–
20166	464838,80	4223195,83	Картометрический метод	5,00	–
20167	464824,99	4223196,10	Картометрический метод	5,00	–
20168	464807,80	4223210,83	Картометрический метод	5,00	–
20169	464800,57	4223214,05	Картометрический метод	5,00	–
20170	464796,55	4223219,50	Картометрический метод	5,00	–
20171	464793,28	4223231,58	Картометрический метод	5,00	–
20172	464790,60	4223243,98	Картометрический метод	5,00	–
20173	464787,59	4223249,16	Картометрический метод	5,00	–
20174	464784,45	4223250,34	Картометрический метод	5,00	–
20175	464775,85	4223245,29	Картометрический метод	5,00	–
20176	464770,38	4223233,78	Картометрический метод	5,00	–
20177	464749,72	4223209,47	Картометрический метод	5,00	–
20178	464736,47	4223195,44	Картометрический метод	5,00	–
20179	464728,19	4223192,32	Картометрический метод	5,00	–
20180	464723,26	4223197,83	Картометрический метод	5,00	–
20181	464722,86	4223208,21	Картометрический метод	5,00	–
20182	464719,77	4223230,90	Картометрический метод	5,00	–
20183	464716,03	4223247,37	Картометрический метод	5,00	–

20184	464717,03	4223252,41	Картометрический метод	5,00	–
20185	464720,93	4223257,56	Картометрический метод	5,00	–
20186	464731,85	4223265,20	Картометрический метод	5,00	–
20187	464751,35	4223280,56	Картометрический метод	5,00	–
20188	464765,70	4223297,33	Картометрический метод	5,00	–
20189	464775,09	4223305,70	Картометрический метод	5,00	–
20190	464791,70	4223302,75	Картометрический метод	5,00	–
20191	464801,14	4223302,01	Картометрический метод	5,00	–
20192	464812,22	4223315,46	Картометрический метод	5,00	–
20193	464811,35	4223329,92	Картометрический метод	5,00	–
20194	464801,24	4223340,43	Картометрический метод	5,00	–
20195	464800,13	4223345,80	Картометрический метод	5,00	–
20154	464817,32	4223346,18	Картометрический метод	5,00	–
20196	466990,81	4226823,46	Картометрический метод	5,00	–
20197	466972,39	4226823,46	Картометрический метод	5,00	–
20198	466942,35	4226811,17	Картометрический метод	5,00	–
20199	466916,42	4226806,39	Картометрический метод	5,00	–
20200	466867,98	4226785,23	Картометрический метод	5,00	–
20201	466834,52	4226774,32	Картометрический метод	5,00	–
20202	466799,71	4226775,00	Картометрический метод	5,00	–
20203	466771,05	4226772,28	Картометрический метод	5,00	–
20204	466762,17	4226768,18	Картометрический метод	5,00	–
20205	466763,54	4226757,94	Картометрический метод	5,00	–
20206	466790,16	4226743,60	Картометрический метод	5,00	–
20207	466814,05	4226723,81	Картометрический метод	5,00	–
20208	466824,28	4226697,88	Картометрический метод	5,00	–
20209	466819,51	4226681,49	Картометрический метод	5,00	–
20210	466800,39	4226658,28	Картометрический метод	5,00	–
20211	466780,61	4226652,84	Картометрический метод	5,00	–
20212	466757,41	4226650,80	Картометрический метод	5,00	–
20213	466747,85	4226646,69	Картометрический метод	5,00	–
20214	466740,33	4226639,18	Картометрический метод	5,00	–
20215	466749,89	4226622,81	Картометрический метод	5,00	–
20216	466769,69	4226607,11	Картометрический метод	5,00	–
20217	466793,57	4226598,92	Картометрический метод	5,00	–



20218	466801,76	4226603,01	Картометрический метод	5,00	–
20219	466802,45	4226619,38	Картометрический метод	5,00	–
20220	466803,81	4226639,17	Картометрический метод	5,00	–
20221	466816,10	4226656,93	Картометрический метод	5,00	–
20222	466834,52	4226671,94	Картометрический метод	5,00	–
20223	466879,56	4226691,73	Картометрический метод	5,00	–
20224	466947,13	4226712,21	Картометрический метод	5,00	–
20225	466958,74	4226714,26	Картометрический метод	5,00	–
20226	466969,65	4226708,79	Картометрический метод	5,00	–
20227	466993,55	4226664,43	Картометрический метод	5,00	–
20228	467006,51	4226632,36	Картометрический метод	5,00	–
20229	467005,83	4226611,20	Картометрический метод	5,00	–
20230	466987,41	4226588,01	Картометрический метод	5,00	–
20231	466980,57	4226587,32	Картометрический метод	5,00	–
20232	466969,65	4226594,83	Картометрический метод	5,00	–
20233	466952,60	4226643,96	Картометрический метод	5,00	–
20234	466945,77	4226661,02	Картометрический метод	5,00	–
20235	466938,95	4226665,80	Картометрический метод	5,00	–
20236	466928,70	4226661,70	Картометрический метод	5,00	–
20237	466923,93	4226655,56	Картометрический метод	5,00	–
20238	466944,41	4226607,11	Картометрический метод	5,00	–
20239	466961,47	4226566,85	Картометрический метод	5,00	–
20240	466945,77	4226558,65	Картометрический метод	5,00	–
20241	466904,13	4226548,41	Картометрический метод	5,00	–
20242	466878,20	4226545,69	Картометрический метод	5,00	–
20243	466860,45	4226538,18	Картометрический метод	5,00	–
20244	466856,36	4226533,41	Картометрический метод	5,00	–
20245	466857,73	4226522,48	Картометрический метод	5,00	–
20246	466871,38	4226500,64	Картометрический метод	5,00	–
20247	466885,72	4226482,90	Картометрический метод	5,00	–
20248	466917,78	4226459,01	Картометрический метод	5,00	–
20249	466930,07	4226436,48	Картометрический метод	5,00	–
20250	466927,34	4226416,69	Картометрический метод	5,00	–
20251	466911,66	4226387,35	Картометрический метод	5,00	–
20252	466909,60	4226373,69	Картометрический метод	5,00	–

20253	466917,78	4226364,14	Картометрический метод	5,00	–
20254	466935,53	4226362,09	Картометрический метод	5,00	–
20255	466945,09	4226371,65	Картометрический метод	5,00	–
20256	466954,64	4226379,83	Картометрический метод	5,00	–
20257	466968,29	4226377,11	Картометрический метод	5,00	–
20258	466994,23	4226357,31	Картометрический метод	5,00	–
20259	466990,13	4226344,35	Картометрический метод	5,00	–
20260	466981,27	4226332,06	Картометрический метод	5,00	–
20261	466964,88	4226308,86	Картометрический метод	5,00	–
20262	466949,18	4226303,39	Картометрический метод	5,00	–
20263	466930,75	4226312,95	Картометрический метод	5,00	–
20264	466911,65	4226327,96	Картометрический метод	5,00	–
20265	466913,69	4226347,76	Картометрический метод	5,00	–
20266	466908,23	4226356,63	Картометрический метод	5,00	–
20267	466894,59	4226362,77	Картометрический метод	5,00	–
20268	466885,71	4226361,41	Картометрический метод	5,00	–
20269	466873,42	4226353,21	Картометрический метод	5,00	–
20270	466842,71	4226312,26	Картометрический метод	5,00	–
20271	466858,41	4226280,19	Картометрический метод	5,00	–
20272	466903,45	4226241,28	Картометрический метод	5,00	–
20273	466929,39	4226221,49	Картометрический метод	5,00	–
20274	466945,10	4226210,58	Картометрический метод	5,00	–
20275	466945,78	4226198,28	Картометрический метод	5,00	–
20276	466943,72	4226182,59	Картометрический метод	5,00	–
20277	466946,45	4226160,07	Картометрический метод	5,00	–
20278	466958,05	4226132,77	Картометрический метод	5,00	–
20279	466945,77	4226110,24	Картометрический метод	5,00	–
20280	466929,39	4226087,03	Картометрический метод	5,00	–
20281	466921,88	4226068,61	Картометрический метод	5,00	–
20282	466913,01	4226059,73	Картометрический метод	5,00	–
20283	466934,53	4226033,93	Картометрический метод	5,00	–
20284	466968,43	4226006,82	Картометрический метод	5,00	–
20285	466987,40	4226031,07	Картометрический метод	5,00	–
20286	467018,11	4226066,56	Картометрический метод	5,00	–
20287	467044,74	4226065,19	Картометрический метод	5,00	–

20288	467088,41	4226032,44	Картометрический метод	5,00	–
20289	467122,53	4226002,40	Картометрический метод	5,00	–
20290	467147,79	4225978,52	Картометрический метод	5,00	–
20291	467163,74	4225960,54	Картометрический метод	5,00	–
20292	467189,42	4225954,63	Картометрический метод	5,00	–
20293	467220,81	4225982,61	Картометрический метод	5,00	–
20294	467254,94	4226034,49	Картометрический метод	5,00	–
20295	467256,31	4226054,96	Картометрический метод	5,00	–
20296	467269,27	4226071,34	Картометрический метод	5,00	–
20297	467289,06	4226079,54	Картометрический метод	5,00	–
20298	467302,03	4226079,54	Картометрический метод	5,00	–
20299	467323,87	4226095,91	Картометрический метод	5,00	–
20300	467345,71	4226117,75	Картометрический метод	5,00	–
20301	467340,25	4226130,72	Картометрический метод	5,00	–
20302	467347,07	4226158,02	Картометрический метод	5,00	–
20303	467349,81	4226178,49	Картометрический метод	5,00	–
20304	467344,36	4226191,46	Картометрический метод	5,00	–
20305	467344,35	4226214,67	Картометрический метод	5,00	–
20306	467324,55	4226239,92	Картометрический метод	5,00	–
20307	467317,73	4226260,40	Картометрический метод	5,00	–
20308	467306,13	4226267,23	Картометрический метод	5,00	–
20309	467289,75	4226262,44	Картометрический метод	5,00	–
20310	467278,15	4226260,40	Картометрический метод	5,00	–
20311	467269,95	4226268,58	Картометрический метод	5,00	–
20312	467265,17	4226288,38	Картометрический метод	5,00	–
20313	467235,83	4226303,39	Картометрический метод	5,00	–
20314	467211,95	4226301,36	Картометрический метод	5,00	–
20315	467196,92	4226279,51	Картометрический метод	5,00	–
20316	467175,09	4226288,38	Картометрический метод	5,00	–
20317	467160,07	4226313,63	Картометрический метод	5,00	–
20318	467143,69	4226324,55	Картометрический метод	5,00	–
20319	467121,85	4226319,09	Картометрический метод	5,00	–
20320	467102,06	4226300,67	Картометрический метод	5,00	–
20321	467092,51	4226296,57	Картометрический метод	5,00	–
20322	467083,63	4226309,54	Картометрический метод	5,00	–

20323	467090,45	4226325,91	Картометрический метод	5,00	–
20324	467095,91	4226342,98	Картометрический метод	5,00	–
20325	467095,91	4226391,44	Картометрический метод	5,00	–
20326	467090,45	4226460,37	Картометрический метод	5,00	–
20327	467090,45	4226547,73	Картометрический метод	5,00	–
20328	467082,95	4226631,67	Картометрический метод	5,00	–
20329	467074,07	4226704,70	Картометрический метод	5,00	–
20330	467060,42	4226764,07	Картометрический метод	5,00	–
20331	467044,73	4226794,11	Картометрический метод	5,00	–
20332	467019,47	4226813,21	Картометрический метод	5,00	–
20196	466990,81	4226823,46	Картометрический метод	5,00	–
20333	464216,05	4219713,34	Картометрический метод	5,00	–
20334	464171,85	4219695,17	Картометрический метод	5,00	–
20335	464099,95	4219648,05	Картометрический метод	5,00	–
20336	464080,34	4219638,23	Картометрический метод	5,00	–
20337	464047,94	4219597,70	Картометрический метод	5,00	–
20338	464038,37	4219569,00	Картометрический метод	5,00	–
20339	464041,56	4219544,32	Картометрический метод	5,00	–
20340	464059,67	4219496,55	Картометрический метод	5,00	–
20341	464060,45	4219494,30	Картометрический метод	5,00	–
20342	464069,29	4219491,34	Картометрический метод	5,00	–
20343	464084,21	4219479,73	Картометрический метод	5,00	–
20344	464085,87	4219470,61	Картометрический метод	5,00	–
20345	464078,41	4219454,85	Картометрический метод	5,00	–
20346	464085,04	4219448,22	Картометрический метод	5,00	–
20347	464094,99	4219434,12	Картометрический метод	5,00	–
20348	464091,67	4219425,83	Картометрический метод	5,00	–
20349	464082,55	4219419,19	Картометрический метод	5,00	–
20350	464076,03	4219420,27	Картометрический метод	5,00	–
20351	464099,42	4219358,15	Картометрический метод	5,00	–
20352	464104,09	4219348,02	Картометрический метод	5,00	–
20353	464124,26	4219329,46	Картометрический метод	5,00	–
20354	464139,89	4219317,95	Картометрический метод	5,00	–
20355	464175,99	4219277,73	Картометрический метод	5,00	–
20356	464182,43	4219257,52	Картометрический метод	5,00	–

20357	464185,66	4219240,67	Картометрический метод	5,00	–
20358	464198,17	4219227,37	Картометрический метод	5,00	–
20359	464212,91	4219215,91	Картометрический метод	5,00	–
20360	464218,93	4219201,57	Картометрический метод	5,00	–
20361	464222,34	4219199,06	Картометрический метод	5,00	–
20362	464326,87	4219146,84	Картометрический метод	5,00	–
20363	464329,33	4219109,83	Картометрический метод	5,00	–
20364	464339,87	4219102,07	Картометрический метод	5,00	–
20365	464370,87	4219080,79	Картометрический метод	5,00	–
20366	464393,44	4219063,37	Картометрический метод	5,00	–
20367	464404,37	4219053,95	Картометрический метод	5,00	–
20368	464418,61	4219039,35	Картометрический метод	5,00	–
20369	464482,29	4218990,54	Картометрический метод	5,00	–
20370	464516,51	4218969,19	Картометрический метод	5,00	–
20371	464535,81	4218951,78	Картометрический метод	5,00	–
20372	464550,82	4218943,66	Картометрический метод	5,00	–
20373	464563,75	4218938,01	Картометрический метод	5,00	–
20374	464567,11	4218940,66	Картометрический метод	5,00	–
20375	464570,50	4218937,50	Картометрический метод	5,00	–
20376	464582,12	4218927,24	Картометрический метод	5,00	–
20377	464589,85	4218920,13	Картометрический метод	5,00	–
20378	464588,12	4218924,33	Картометрический метод	5,00	–
20379	464554,42	4218974,49	Картометрический метод	5,00	–
20380	464504,84	4219028,23	Картометрический метод	5,00	–
20381	464487,06	4219057,73	Картометрический метод	5,00	–
20382	464484,16	4219126,12	Картометрический метод	5,00	–
20383	464471,77	4219193,92	Картометрический метод	5,00	–
20384	464459,33	4219289,23	Картометрический метод	5,00	–
20385	464455,51	4219302,98	Картометрический метод	5,00	–
20386	464418,30	4219331,30	Картометрический метод	5,00	–
20387	464402,64	4219340,88	Картометрический метод	5,00	–
20388	464404,83	4219337,91	Картометрический метод	5,00	–
20389	464341,92	4219338,91	Картометрический метод	5,00	–
20390	464310,97	4219350,89	Картометрический метод	5,00	–
20391	464301,98	4219377,86	Картометрический метод	5,00	–

20392	464280,01	4219458,76	Картометрический метод	5,00	–
20393	464276,02	4219490,72	Картометрический метод	5,00	–
20394	464328,94	4219485,73	Картометрический метод	5,00	–
20395	464341,92	4219479,73	Картометрический метод	5,00	–
20396	464352,91	4219459,76	Картометрический метод	5,00	–
20397	464380,86	4219372,87	Картометрический метод	5,00	–
20398	464390,85	4219356,89	Картометрический метод	5,00	–
20399	464393,57	4219353,18	Картометрический метод	5,00	–
20400	464421,56	4219336,34	Картометрический метод	5,00	–
20401	464459,95	4219307,15	Картометрический метод	5,00	–
20402	464465,17	4219290,63	Картометрический метод	5,00	–
20403	464477,68	4219194,91	Картометрический метод	5,00	–
20404	464490,11	4219126,99	Картометрический метод	5,00	–
20405	464492,60	4219060,16	Картометрический метод	5,00	–
20406	464509,46	4219032,07	Картометрический метод	5,00	–
20407	464558,99	4218978,39	Картометрический метод	5,00	–
20408	464593,27	4218927,44	Картометрический метод	5,00	–
20409	464599,70	4218911,94	Картометрический метод	5,00	–
20410	464611,45	4218902,89	Картометрический метод	5,00	–
20411	464630,18	4218888,54	Картометрический метод	5,00	–
20412	464629,43	4218892,84	Картометрический метод	5,00	–
20413	464630,04	4218892,84	Картометрический метод	5,00	–
20414	464623,94	4218912,49	Картометрический метод	5,00	–
20415	464607,36	4218929,91	Картометрический метод	5,00	–
20416	464595,76	4218933,22	Картометрический метод	5,00	–
20417	464589,12	4218935,72	Картометрический метод	5,00	–
20418	464589,95	4218960,59	Картометрический метод	5,00	–
20419	464545,18	4219030,26	Картометрический метод	5,00	–
20420	464553,47	4219032,75	Картометрический метод	5,00	–
20421	464584,98	4219001,23	Картометрический метод	5,00	–
20422	464597,41	4219001,23	Картометрический метод	5,00	–
20423	464604,88	4219008,70	Картометрический метод	5,00	–
20424	464604,04	4219022,79	Картометрический метод	5,00	–
20425	464555,96	4219071,72	Картометрический метод	5,00	–
20426	464549,32	4219113,19	Картометрический метод	5,00	–

20427	464552,65	4219146,34	Картометрический метод	5,00	–
20428	464541,87	4219168,73	Картометрический метод	5,00	–
20429	464535,24	4219187,81	Картометрический метод	5,00	–
20430	464534,41	4219250,84	Картометрический метод	5,00	–
20431	464527,77	4219296,45	Картометрический метод	5,00	–
20432	464512,85	4219347,87	Картометрический метод	5,00	–
20433	464503,73	4219353,68	Картометрический метод	5,00	–
20434	464477,21	4219376,90	Картометрический метод	5,00	–
20435	464473,05	4219408,41	Картометрический метод	5,00	–
20436	464447,35	4219434,95	Картометрический метод	5,00	–
20437	464432,43	4219440,76	Картометрический метод	5,00	–
20438	464415,02	4219448,22	Картометрический метод	5,00	–
20439	464409,21	4219455,68	Картометрический метод	5,00	–
20440	464422,49	4219473,92	Картометрический метод	5,00	–
20441	464415,02	4219483,88	Картометрический метод	5,00	–
20442	464386,00	4219487,19	Картометрический метод	5,00	–
20443	464366,93	4219497,15	Картометрический метод	5,00	–
20444	464361,96	4219508,76	Картометрический метод	5,00	–
20445	464379,37	4219521,20	Картометрический метод	5,00	–
20446	464405,05	4219536,11	Картометрический метод	5,00	–
20447	464403,09	4219538,75	Картометрический метод	5,00	–
20448	464386,95	4219546,98	Картометрический метод	5,00	–
20449	464362,25	4219563,12	Картометрический метод	5,00	–
20450	464337,89	4219585,39	Картометрический метод	5,00	–
20451	464308,83	4219623,40	Картометрический метод	5,00	–
20452	464273,19	4219649,97	Картометрический метод	5,00	–
20333	464216,05	4219713,34	Картометрический метод	5,00	–
20453	464220,11	4219368,87	Картометрический метод	5,00	–
20454	464234,09	4219362,88	Картометрический метод	5,00	–
20455	464237,08	4219355,88	Картометрический метод	5,00	–
20456	464232,09	4219340,91	Картометрический метод	5,00	–
20457	464225,09	4219324,93	Картометрический метод	5,00	–
20458	464232,09	4219318,94	Картометрический метод	5,00	–
20459	464246,07	4219310,94	Картометрический метод	5,00	–
20460	464265,03	4219300,97	Картометрический метод	5,00	–

20461	464277,02	4219287,99	Картометрический метод	5,00	–
20462	464300,98	4219249,04	Картометрический метод	5,00	–
20463	464307,97	4219247,04	Картометрический метод	5,00	–
20464	464336,93	4219246,04	Картометрический метод	5,00	–
20465	464348,91	4219240,04	Картометрический метод	5,00	–
20466	464366,89	4219224,06	Картометрический метод	5,00	–
20467	464364,89	4219213,08	Картометрический метод	5,00	–
20468	464358,89	4219203,08	Картометрический метод	5,00	–
20469	464351,91	4219203,08	Картометрический метод	5,00	–
20470	464334,93	4219211,08	Картометрический метод	5,00	–
20471	464326,95	4219214,08	Картометрический метод	5,00	–
20472	464315,96	4219213,08	Картометрический метод	5,00	–
20473	464306,97	4219206,08	Картометрический метод	5,00	–
20474	464297,99	4219191,10	Картометрический метод	5,00	–
20475	464285,01	4219189,11	Картометрический метод	5,00	–
20476	464268,03	4219203,08	Картометрический метод	5,00	–
20477	464239,07	4219256,02	Картометрический метод	5,00	–
20478	464213,11	4219289,98	Картометрический метод	5,00	–
20479	464177,17	4219327,93	Картометрический метод	5,00	–
20480	464163,19	4219349,89	Картометрический метод	5,00	–
20481	464165,19	4219359,89	Картометрический метод	5,00	–
20482	464174,17	4219364,88	Картометрический метод	5,00	–
20453	464220,11	4219368,87	Картометрический метод	5,00	–
20483	469831,44	4228943,73	Картометрический метод	5,00	–
20484	469816,42	4228942,13	Картометрический метод	5,00	–
20485	469776,26	4228895,50	Картометрический метод	5,00	–
20486	469742,57	4228862,58	Картометрический метод	5,00	–
20487	469672,14	4228808,94	Картометрический метод	5,00	–
20488	469650,66	4228790,64	Картометрический метод	5,00	–
20489	469629,00	4228776,97	Картометрический метод	5,00	–
20490	469633,55	4228761,00	Картометрический метод	5,00	–
20491	469633,55	4228741,85	Картометрический метод	5,00	–
20492	469616,79	4228722,70	Картометрический метод	5,00	–
20493	469592,86	4228707,55	Картометрический метод	5,00	–
20494	469580,10	4228693,19	Картометрический метод	5,00	–



20495	469588,07	4228676,43	Картометрический метод	5,00	–
20496	469604,03	4228662,07	Картометрический метод	5,00	–
20497	469618,39	4228642,12	Картометрический метод	5,00	–
20498	469631,96	4228637,33	Картометрический метод	5,00	–
20499	469646,32	4228638,92	Картометрический метод	5,00	–
20500	469655,89	4228642,91	Картометрический метод	5,00	–
20501	469691,01	4228666,85	Картометрический метод	5,00	–
20502	469699,78	4228665,25	Картометрический метод	5,00	–
20503	469710,15	4228647,71	Картометрический метод	5,00	–
20504	469706,96	4228631,74	Картометрический метод	5,00	–
20505	469695,79	4228614,18	Картометрический метод	5,00	–
20506	469701,38	4228604,61	Картометрический метод	5,00	–
20507	469717,33	4228591,04	Картометрический метод	5,00	–
20508	469730,10	4228587,05	Картометрический метод	5,00	–
20509	469744,47	4228598,23	Картометрический метод	5,00	–
20510	469754,83	4228599,82	Картометрический метод	5,00	–
20511	469763,61	4228590,25	Картометрический метод	5,00	–
20512	469766,81	4228575,89	Картометрический метод	5,00	–
20513	469754,83	4228555,94	Картометрический метод	5,00	–
20514	469738,88	4228529,60	Картометрический метод	5,00	–
20515	469731,69	4228500,87	Картометрический метод	5,00	–
20516	469736,48	4228493,70	Картометрический метод	5,00	–
20517	469763,60	4228479,33	Картометрический метод	5,00	–
20518	469769,99	4228472,95	Картометрический метод	5,00	–
20519	469769,19	4228449,01	Картометрический метод	5,00	–
20520	469773,98	4228433,06	Картометрический метод	5,00	–
20521	469778,76	4228409,91	Картометрический метод	5,00	–
20522	469791,53	4228398,74	Картометрический метод	5,00	–
20523	469791,53	4228389,16	Картометрический метод	5,00	–
20524	469779,56	4228382,78	Картометрический метод	5,00	–
20525	469750,04	4228359,64	Картометрический метод	5,00	–
20526	469750,04	4228332,51	Картометрический метод	5,00	–
20527	469750,04	4228293,41	Картометрический метод	5,00	–
20528	469760,41	4228259,90	Картометрический метод	5,00	–
20529	469773,18	4228231,18	Картометрический метод	5,00	–

20530	469779,56	4228199,25	Картометрический метод	5,00	–
20531	469778,76	4228169,73	Картометрический метод	5,00	–
20532	469782,76	4228142,60	Картометрический метод	5,00	–
20533	469776,37	4228133,82	Картометрический метод	5,00	–
20534	469773,98	4228125,04	Картометрический метод	5,00	–
20535	469780,36	4228108,29	Картометрический метод	5,00	–
20536	469780,36	4228093,13	Картометрический метод	5,00	–
20537	469762,80	4228066,79	Картометрический метод	5,00	–
20538	469760,41	4228044,45	Картометрический метод	5,00	–
20539	469769,99	4228030,09	Картометрический метод	5,00	–
20540	469786,74	4228008,53	Картометрический метод	5,00	–
20541	469811,48	4227980,61	Картометрический метод	5,00	–
20542	469830,63	4227983,00	Картометрический метод	5,00	–
20543	469859,36	4228002,96	Картометрический метод	5,00	–
20544	469891,27	4228025,30	Картометрический метод	5,00	–
20545	469893,66	4228035,68	Картометрический метод	5,00	–
20546	469885,68	4228041,25	Картометрический метод	5,00	–
20547	469880,90	4228049,23	Картометрический метод	5,00	–
20548	469880,10	4228058,01	Картометрический метод	5,00	–
20549	469888,08	4228061,21	Картометрический метод	5,00	–
20550	469901,64	4228064,40	Картометрический метод	5,00	–
20551	469906,43	4228073,18	Картометрический метод	5,00	–
20552	469913,62	4228103,50	Картометрический метод	5,00	–
20553	469911,22	4228129,03	Картометрический метод	5,00	–
20554	469909,62	4228153,77	Картометрический метод	5,00	–
20555	469912,82	4228176,91	Картометрический метод	5,00	–
20556	469945,53	4228200,85	Картометрический метод	5,00	–
20557	469967,08	4228204,84	Картометрический метод	5,00	–
20558	469969,46	4228199,25	Картометрический метод	5,00	–
20559	469978,24	4228179,30	Картометрический метод	5,00	–
20560	469992,30	4228179,28	Картометрический метод	5,00	–
20561	469898,32	4228664,38	Картометрический метод	5,00	–
20562	469889,69	4228666,06	Картометрический метод	5,00	–
20563	469883,30	4228678,82	Картометрический метод	5,00	–
20564	469884,90	4228692,38	Картометрический метод	5,00	–

20565	469891,61	4228702,89	Картометрический метод	5,00	–
20566	469857,22	4228921,13	Картометрический метод	5,00	–
20567	469846,60	4228934,95	Картометрический метод	5,00	–
20483	469831,44	4228943,73	Картометрический метод	5,00	–
20568	460582,11	4228375,74	Картометрический метод	5,00	–
20569	460575,08	4228366,07	Картометрический метод	5,00	–
20570	460554,85	4228360,81	Картометрический метод	5,00	–
20571	460536,38	4228351,14	Картометрический метод	5,00	–
20572	460526,71	4228332,67	Картометрический метод	5,00	–
20573	460513,52	4228323,87	Картометрический метод	5,00	–
20574	460490,66	4228339,70	Картометрический метод	5,00	–
20575	460451,96	4228361,68	Картометрический метод	5,00	–
20576	460444,06	4228358,17	Картометрический метод	5,00	–
20577	460423,83	4228364,33	Картометрический метод	5,00	–
20578	460413,28	4228358,17	Картометрический метод	5,00	–
20579	460398,33	4228330,91	Картометрический метод	5,00	–
20580	460391,30	4228320,35	Картометрический метод	5,00	–
20581	460384,26	4228293,10	Картометрический метод	5,00	–
20582	460370,19	4228273,76	Картометрический метод	5,00	–
20583	460352,60	4228275,52	Картометрический метод	5,00	–
20584	460333,26	4228286,95	Картометрический метод	5,00	–
20585	460307,76	4228276,39	Картометрический метод	5,00	–
20586	460292,81	4228276,39	Картометрический метод	5,00	–
20587	460284,90	4228287,82	Картометрический метод	5,00	–
20588	460302,48	4228309,81	Картометрический метод	5,00	–
20589	460314,79	4228332,67	Картометрический метод	5,00	–
20590	460313,92	4228344,10	Картометрический метод	5,00	–
20591	460306,00	4228353,77	Картометрический метод	5,00	–
20592	460277,86	4228364,33	Картометрический метод	5,00	–
20593	460262,04	4228374,00	Картометрический метод	5,00	–
20594	460247,08	4228363,45	Картометрический метод	5,00	–
20595	460204,00	4228359,93	Картометрический метод	5,00	–
20596	460156,52	4228366,08	Картометрический метод	5,00	–
20597	460120,46	4228367,84	Картометрический метод	5,00	–
20598	460108,15	4228367,84	Картометрический метод	5,00	–

20599	460101,12	4228355,53	Картометрический метод	5,00	–
20600	460100,24	4228344,10	Картометрический метод	5,00	–
20601	460112,54	4228301,01	Картометрический метод	5,00	–
20602	460117,82	4228285,19	Картометрический метод	5,00	–
20603	460122,22	4228249,14	Картометрический метод	5,00	–
20604	460132,77	4228204,29	Картометрический метод	5,00	–
20605	460142,44	4228155,93	Картометрический метод	5,00	–
20606	460153,00	4228112,84	Картометрический метод	5,00	–
20607	460173,22	4228058,32	Картометрический метод	5,00	–
20608	460184,65	4228025,78	Картометрический метод	5,00	–
20609	460257,64	4227931,70	Картометрический метод	5,00	–
20610	460257,64	4227893,00	Картометрический метод	5,00	–
20611	460253,24	4227860,47	Картометрический метод	5,00	–
20612	460264,67	4227852,56	Картометрический метод	5,00	–
20613	460320,94	4227875,42	Картометрический метод	5,00	–
20614	460378,10	4227831,46	Картометрический метод	5,00	–
20615	460404,48	4227859,58	Картометрический метод	5,00	–
20616	460438,78	4227871,90	Картометрический метод	5,00	–
20617	460462,52	4227865,75	Картометрический метод	5,00	–
20618	460470,44	4227851,67	Картометрический метод	5,00	–
20619	460471,31	4227827,94	Картометрический метод	5,00	–
20620	460476,59	4227820,02	Картометрический метод	5,00	–
20621	460507,36	4227817,38	Картометрический метод	5,00	–
20622	460519,68	4227809,47	Картометрический метод	5,00	–
20623	460559,23	4227721,54	Картометрический метод	5,00	–
20624	460582,10	4227653,83	Картометрический метод	5,00	–
20625	460606,72	4227584,35	Картометрический метод	5,00	–
20626	460677,32	4227375,96	Картометрический метод	5,00	–
20627	460677,55	4227376,23	Картометрический метод	5,00	–
20628	460684,18	4227389,83	Картометрический метод	5,00	–
20629	460689,91	4227423,42	Картометрический метод	5,00	–
20630	460685,53	4227504,38	Картометрический метод	5,00	–
20631	460662,13	4227546,87	Картометрический метод	5,00	–
20632	460643,27	4227604,43	Картометрический метод	5,00	–
20633	460634,33	4227626,99	Картометрический метод	5,00	–

20634	460631,80	4227647,25	Картометрический метод	5,00	–
20635	460631,78	4227647,64	Картометрический метод	5,00	–
20636	460632,17	4227677,70	Картометрический метод	5,00	–
20637	460622,60	4227717,49	Картометрический метод	5,00	–
20638	460609,46	4227740,14	Картометрический метод	5,00	–
20639	460579,77	4227782,94	Картометрический метод	5,00	–
20640	460540,39	4227824,07	Картометрический метод	5,00	–
20641	460472,72	4227890,86	Картометрический метод	5,00	–
20642	460471,83	4227893,11	Картометрический метод	5,00	–
20643	460473,07	4227895,43	Картометрический метод	5,00	–
20644	460474,94	4227896,00	Картометрический метод	5,00	–
20645	460478,54	4227892,51	Картометрический метод	5,00	–
20646	460507,36	4227888,61	Картометрический метод	5,00	–
20647	460527,59	4227898,28	Картометрический метод	5,00	–
20648	460516,16	4227913,23	Картометрический метод	5,00	–
20649	460482,74	4227929,05	Картометрический метод	5,00	–
20650	460490,66	4227949,28	Картометрический метод	5,00	–
20651	460477,47	4227956,31	Картометрический метод	5,00	–
20652	460473,07	4227965,11	Картометрический метод	5,00	–
20653	460478,34	4227976,54	Картометрический метод	5,00	–
20654	460448,45	4227995,88	Картометрический метод	5,00	–
20655	460422,07	4228022,26	Картометрический метод	5,00	–
20656	460404,48	4228024,91	Картометрический метод	5,00	–
20657	460386,90	4227995,01	Картометрический метод	5,00	–
20658	460375,46	4227995,88	Картометрический метод	5,00	–
20659	460371,95	4228017,87	Картометрический метод	5,00	–
20660	460378,98	4228040,73	Картометрический метод	5,00	–
20661	460370,19	4228048,64	Картометрический метод	5,00	–
20662	460355,24	4228051,29	Картометрический метод	5,00	–
20663	460337,66	4228049,53	Картометрический метод	5,00	–
20664	460334,14	4228059,20	Картометрический метод	5,00	–
20665	460344,69	4228079,42	Картометрический метод	5,00	–
20666	460356,12	4228085,58	Картометрический метод	5,00	–
20667	460371,95	4228079,42	Картометрический метод	5,00	–
20668	460387,78	4228060,96	Картометрический метод	5,00	–

20669	460400,96	4228060,08	Картометрический метод	5,00	–
20670	460428,22	4228088,21	Картометрический метод	5,00	–
20671	460451,09	4228156,80	Картометрический метод	5,00	–
20672	460471,31	4228212,20	Картометрический метод	5,00	–
20673	460480,10	4228242,97	Картометрический метод	5,00	–
20674	460504,72	4228240,34	Картометрический метод	5,00	–
20675	460521,44	4228242,10	Картометрический метод	5,00	–
20676	460549,58	4228277,27	Картометрический метод	5,00	–
20677	460582,11	4228315,09	Картометрический метод	5,00	–
20678	460610,24	4228338,82	Картометрический метод	5,00	–
20679	460616,40	4228352,89	Картометрический метод	5,00	–
20680	460604,97	4228366,07	Картометрический метод	5,00	–
20568	460582,11	4228375,74	Картометрический метод	5,00	–
20681	465634,81	4224383,79	Картометрический метод	5,00	–
20682	465629,29	4224373,37	Картометрический метод	5,00	–
20683	465623,78	4224354,38	Картометрический метод	5,00	–
20684	465628,68	4224334,77	Картометрический метод	5,00	–
20685	465655,65	4224324,96	Картометрический метод	5,00	–
20686	465678,94	4224316,38	Картометрический метод	5,00	–
20687	465682,62	4224303,52	Картометрический метод	5,00	–
20688	465676,50	4224280,84	Картометрический метод	5,00	–
20689	465658,11	4224253,87	Картометрический метод	5,00	–
20690	465644,00	4224249,58	Картометрический метод	5,00	–
20691	465617,03	4224248,96	Картометрический метод	5,00	–
20692	465588,22	4224223,22	Картометрический метод	5,00	–
20693	465568,61	4224191,97	Картометрический метод	5,00	–
20694	465545,92	4224135,58	Картометрический метод	5,00	–
20695	465539,18	4224112,29	Картометрический метод	5,00	–
20696	465545,92	4224082,26	Картометрический метод	5,00	–
20697	465558,18	4224064,49	Картометрический метод	5,00	–
20698	465572,28	4224053,46	Картометрический метод	5,00	–
20699	465597,42	4224053,46	Картометрический метод	5,00	–
20700	465620,10	4224065,71	Картометрический метод	5,00	–
20701	465633,58	4224087,78	Картометрический метод	5,00	–
20702	465656,88	4224100,04	Картометрический метод	5,00	–

20703	465686,30	4224102,48	Картометрический метод	5,00	–
20704	465699,18	4224108,61	Картометрический метод	5,00	–
20705	465713,89	4224123,93	Картометрический метод	5,00	–
20706	465730,44	4224144,16	Картометрический метод	5,00	–
20707	465742,09	4224134,97	Картометрический метод	5,00	–
20708	465747,00	4224125,16	Картометрический метод	5,00	–
20709	465729,83	4224110,45	Картометрический метод	5,00	–
20710	465729,83	4224100,04	Картометрический метод	5,00	–
20711	465743,32	4224089,01	Картометрический метод	5,00	–
20712	465800,33	4224072,46	Картометрический метод	5,00	–
20713	465840,18	4224067,55	Картометрический метод	5,00	–
20714	465863,47	4224060,20	Картометрический метод	5,00	–
20715	465873,89	4224062,65	Картометрический метод	5,00	–
20716	465879,41	4224081,04	Картометрический метод	5,00	–
20717	465887,38	4224106,16	Картометрический метод	5,00	–
20718	465899,03	4224111,69	Картометрический метод	5,00	–
20719	465906,38	4224108,01	Картометрический метод	5,00	–
20720	465910,06	4224094,51	Картометрический метод	5,00	–
20721	465903,32	4224073,68	Картометрический метод	5,00	–
20722	465891,06	4224057,75	Картометрический метод	5,00	–
20723	465859,79	4224049,16	Картометрический метод	5,00	–
20724	465817,49	4224047,33	Картометрический метод	5,00	–
20725	465781,93	4224053,46	Картометрический метод	5,00	–
20726	465756,80	4224050,39	Картометрический метод	5,00	–
20727	465746,38	4224043,65	Картометрический метод	5,00	–
20728	465721,86	4224036,91	Картометрический метод	5,00	–
20729	465705,92	4224037,52	Картометрический метод	5,00	–
20730	465696,72	4224051,62	Картометрический метод	5,00	–
20731	465686,30	4224047,33	Картометрический метод	5,00	–
20732	465672,20	4224030,78	Картометрический метод	5,00	–
20733	465636,04	4224024,03	Картометрический метод	5,00	–
20734	465624,39	4223994,01	Картометрический метод	5,00	–
20735	465614,58	4223966,43	Картометрический метод	5,00	–
20736	465622,55	4223944,97	Картометрический метод	5,00	–
20737	465616,42	4223918,00	Картометрический метод	5,00	–

20738	465631,75	4223899,00	Картометрический метод	5,00	–
20739	465652,59	4223883,69	Картометрический метод	5,00	–
20740	465666,07	4223890,43	Картометрический метод	5,00	–
20741	465679,56	4223886,13	Картометрический метод	5,00	–
20742	465679,56	4223875,72	Картометрический метод	5,00	–
20743	465666,07	4223860,40	Картометрический метод	5,00	–
20744	465638,49	4223834,65	Картометрический метод	5,00	–
20745	465638,49	4223830,36	Картометрический метод	5,00	–
20746	465653,20	4223823,01	Картометрический метод	5,00	–
20747	465661,17	4223815,65	Картометрический метод	5,00	–
20748	465659,33	4223806,46	Картометрический метод	5,00	–
20749	465650,75	4223789,91	Картометрический метод	5,00	–
20750	465642,16	4223770,30	Картометрический метод	5,00	–
20751	465642,16	4223753,14	Картометрический метод	5,00	–
20752	465644,00	4223734,75	Картометрический метод	5,00	–
20753	465648,91	4223723,11	Картометрический метод	5,00	–
20754	465661,17	4223709,01	Картометрический метод	5,00	–
20755	465674,66	4223704,11	Картометрический метод	5,00	–
20756	465686,92	4223699,82	Картометрический метод	5,00	–
20757	465697,96	4223691,85	Картометрический метод	5,00	–
20758	465711,44	4223676,53	Картометрический метод	5,00	–
20759	465727,99	4223669,18	Картометрический метод	5,00	–
20760	465744,54	4223683,28	Картометрический метод	5,00	–
20761	465781,32	4223707,17	Картометрический метод	5,00	–
20762	465811,36	4223727,40	Картометрический метод	5,00	–
20763	465831,59	4223743,33	Картометрический метод	5,00	–
20764	465853,66	4223765,40	Картометрический метод	5,00	–
20765	465887,99	4223796,65	Картометрический метод	5,00	–
20766	465897,80	4223805,84	Картометрический метод	5,00	–
20767	465895,34	4223813,20	Картометрический метод	5,00	–
20768	465897,18	4223820,55	Картометрический метод	5,00	–
20769	465894,12	4223835,27	Картометрический метод	5,00	–
20770	465882,48	4223845,69	Картометрический метод	5,00	–
20771	465877,57	4223859,17	Картометрический метод	5,00	–
20772	465879,41	4223863,46	Картометрический метод	5,00	–



20773	465889,83	4223867,14	Картометрический метод	5,00	–
20774	465915,57	4223875,11	Картометрический метод	5,00	–
20775	465926,00	4223888,59	Картометрический метод	5,00	–
20776	465933,36	4223910,03	Картометрический метод	5,00	–
20777	465934,58	4223930,26	Картометрический метод	5,00	–
20778	465925,39	4223941,91	Картометрический метод	5,00	–
20779	465911,90	4223946,20	Картометрический метод	5,00	–
20780	465902,70	4223960,30	Картометрический метод	5,00	–
20781	465898,41	4223970,72	Картометрический метод	5,00	–
20782	465900,86	4223990,32	Картометрический метод	5,00	–
20783	465910,06	4223993,38	Картометрический метод	5,00	–
20784	465919,26	4223988,48	Картометрический метод	5,00	–
20785	465932,13	4223967,65	Картометрический метод	5,00	–
20786	465941,93	4223968,26	Картометрический метод	5,00	–
20787	465960,32	4223990,32	Картометрический метод	5,00	–
20788	465979,94	4224025,87	Картометрический метод	5,00	–
20789	465980,56	4224052,84	Картометрический метод	5,00	–
20790	465965,23	4224084,71	Картометрический метод	5,00	–
20791	465949,90	4224103,09	Картометрический метод	5,00	–
20792	465948,06	4224114,74	Картометрический метод	5,00	–
20793	465960,32	4224132,51	Картометрический метод	5,00	–
20794	465964,00	4224141,71	Картометрический метод	5,00	–
20795	465948,06	4224150,29	Картометрический метод	5,00	–
20796	465928,45	4224155,19	Картометрический метод	5,00	–
20797	465910,06	4224170,51	Картометрический метод	5,00	–
20798	465902,70	4224191,35	Картометрический метод	5,00	–
20799	465902,09	4224210,95	Картометрический метод	5,00	–
20800	465911,28	4224229,95	Картометрический метод	5,00	–
20801	465919,86	4224248,95	Картометрический метод	5,00	–
20802	465913,12	4224261,83	Картометрический метод	5,00	–
20803	465904,54	4224261,83	Картометрический метод	5,00	–
20804	465892,90	4224245,89	Картометрический метод	5,00	–
20805	465880,02	4224240,99	Картометрический метод	5,00	–
20806	465859,79	4224241,61	Картометрический метод	5,00	–
20807	465859,79	4224226,28	Картометрический метод	5,00	–

20808	465864,70	4224212,20	Картометрический метод	5,00	–
20809	465878,18	4224190,13	Картометрический метод	5,00	–
20810	465870,82	4224180,94	Картометрический метод	5,00	–
20811	465858,56	4224153,97	Картометрический метод	5,00	–
20812	465837,11	4224130,67	Картометрический метод	5,00	–
20813	465819,94	4224138,03	Картометрический метод	5,00	–
20814	465804,62	4224152,13	Картометрический метод	5,00	–
20815	465813,20	4224166,84	Картометрический метод	5,00	–
20816	465840,78	4224210,96	Картометрический метод	5,00	–
20817	465853,66	4224227,51	Картометрический метод	5,00	–
20818	465846,30	4224237,93	Картометрический метод	5,00	–
20819	465807,68	4224247,74	Картометрический метод	5,00	–
20820	465777,03	4224261,84	Картометрический метод	5,00	–
20821	465779,48	4224272,26	Картометрический метод	5,00	–
20822	465788,68	4224287,58	Картометрический метод	5,00	–
20823	465814,42	4224299,22	Картометрический метод	5,00	–
20824	465849,37	4224302,90	Картометрический метод	5,00	–
20825	465815,66	4224330,47	Картометрический метод	5,00	–
20826	465783,78	4224345,19	Картометрический метод	5,00	–
20827	465733,50	4224359,28	Картометрический метод	5,00	–
20828	465683,24	4224370,92	Картометрический метод	5,00	–
20681	465634,81	4224383,79	Картометрический метод	5,00	–
20829	465641,84	4223061,48	Картометрический метод	5,00	–
20830	465587,48	4223054,86	Картометрический метод	5,00	–
20831	465574,71	4223033,35	Картометрический метод	5,00	–
20832	465571,63	4223009,62	Картометрический метод	5,00	–
20833	465563,22	4222994,29	Картометрический метод	5,00	–
20834	465558,27	4222979,99	Картометрический метод	5,00	–
20835	465556,46	4222962,40	Картометрический метод	5,00	–
20836	465549,98	4222936,04	Картометрический метод	5,00	–
20837	465550,72	4222917,06	Картометрический метод	5,00	–
20838	465548,64	4222893,46	Картометрический метод	5,00	–
20839	465551,21	4222878,96	Картометрический метод	5,00	–
20840	465554,06	4222870,07	Картометрический метод	5,00	–
20841	465568,59	4222856,52	Картометрический метод	5,00	–

20842	465572,97	4222847,19	Картометрический метод	5,00	–
20843	465572,86	4222837,18	Картометрический метод	5,00	–
20844	465565,67	4222828,90	Картометрический метод	5,00	–
20845	465552,97	4222820,90	Картометрический метод	5,00	–
20846	465531,52	4222817,06	Картометрический метод	5,00	–
20847	465519,98	4222830,62	Картометрический метод	5,00	–
20848	465513,51	4222855,48	Картометрический метод	5,00	–
20849	465511,86	4222884,93	Картометрический метод	5,00	–
20850	465514,39	4222909,64	Картометрический метод	5,00	–
20851	465521,48	4222946,04	Картометрический метод	5,00	–
20852	465528,76	4222964,83	Картометрический метод	5,00	–
20853	465540,50	4222986,89	Картометрический метод	5,00	–
20854	465557,04	4223011,45	Картометрический метод	5,00	–
20855	465557,79	4223018,08	Картометрический метод	5,00	–
20856	465557,05	4223024,07	Картометрический метод	5,00	–
20857	465548,43	4223027,23	Картометрический метод	5,00	–
20858	465491,05	4223018,48	Картометрический метод	5,00	–
20859	465474,71	4223013,84	Картометрический метод	5,00	–
20860	465468,35	4223010,09	Картометрический метод	5,00	–
20861	465468,37	4223001,89	Картометрический метод	5,00	–
20862	465470,07	4222991,84	Картометрический метод	5,00	–
20863	465468,45	4222982,09	Картометрический метод	5,00	–
20864	465464,15	4222976,71	Картометрический метод	5,00	–
20865	465455,74	4222971,88	Картометрический метод	5,00	–
20866	465432,48	4222965,57	Картометрический метод	5,00	–
20867	465425,81	4222956,81	Картометрический метод	5,00	–
20868	465431,20	4222947,01	Картометрический метод	5,00	–
20869	465457,04	4222951,42	Картометрический метод	5,00	–
20870	465466,89	4222953,45	Картометрический метод	5,00	–
20871	465467,58	4222961,00	Картометрический метод	5,00	–
20872	465495,52	4222953,14	Картометрический метод	5,00	–
20873	465492,66	4222921,59	Картометрический метод	5,00	–
20874	465481,75	4222922,05	Картометрический метод	5,00	–
20875	465481,03	4222916,35	Картометрический метод	5,00	–
20876	465467,15	4222874,18	Картометрический метод	5,00	–

20877	465471,18	4222860,83	Картометрический метод	5,00	–
20878	465471,78	4222845,25	Картометрический метод	5,00	–
20879	465472,19	4222834,75	Картометрический метод	5,00	–
20880	465475,58	4222824,78	Картометрический метод	5,00	–
20881	465474,61	4222811,34	Картометрический метод	5,00	–
20882	465467,15	4222781,93	Картометрический метод	5,00	–
20883	465470,85	4222766,56	Картометрический метод	5,00	–
20884	465476,52	4222762,69	Картометрический метод	5,00	–
20885	465532,13	4222775,97	Картометрический метод	5,00	–
20886	465558,05	4222780,48	Картометрический метод	5,00	–
20887	465563,74	4222775,70	Картометрический метод	5,00	–
20888	465569,09	4222766,90	Картометрический метод	5,00	–
20889	465560,97	4222756,98	Картометрический метод	5,00	–
20890	465544,00	4222753,81	Картометрический метод	5,00	–
20891	465526,61	4222750,63	Картометрический метод	5,00	–
20892	465514,37	4222743,56	Картометрический метод	5,00	–
20893	465504,49	4222725,16	Картометрический метод	5,00	–
20894	465495,16	4222682,27	Картометрический метод	5,00	–
20895	465491,28	4222653,51	Картометрический метод	5,00	–
20896	465482,74	4222641,57	Картометрический метод	5,00	–
20897	465498,27	4222628,27	Картометрический метод	5,00	–
20898	465510,03	4222607,44	Картометрический метод	5,00	–
20899	465515,56	4222608,43	Картометрический метод	5,00	–
20900	465519,84	4222588,26	Картометрический метод	5,00	–
20901	465518,06	4222588,17	Картометрический метод	5,00	–
20902	465520,13	4222580,49	Картометрический метод	5,00	–
20903	465518,84	4222562,34	Картометрический метод	5,00	–
20904	465508,96	4222548,07	Картометрический метод	5,00	–
20905	465509,28	4222543,19	Картометрический метод	5,00	–
20906	465505,23	4222542,67	Картометрический метод	5,00	–
20907	465501,33	4222537,04	Картометрический метод	5,00	–
20908	465495,77	4222527,54	Картометрический метод	5,00	–
20909	465514,20	4222529,73	Картометрический метод	5,00	–
20910	465515,63	4222516,80	Картометрический метод	5,00	–
20911	465515,72	4222498,67	Картометрический метод	5,00	–

20912	465502,27	4222497,00	Картометрический метод	5,00	–
20913	465500,95	4222507,97	Картометрический метод	5,00	–
20914	465485,95	4222505,94	Картометрический метод	5,00	–
20915	465491,99	4222494,16	Картометрический метод	5,00	–
20916	465489,75	4222487,57	Картометрический метод	5,00	–
20917	465465,57	4222481,00	Картометрический метод	5,00	–
20918	465441,10	4222468,58	Картометрический метод	5,00	–
20919	465420,80	4222464,25	Картометрический метод	5,00	–
20920	465362,99	4222443,80	Картометрический метод	5,00	–
20921	465314,16	4222421,36	Картометрический метод	5,00	–
20922	465316,41	4222398,47	Картометрический метод	5,00	–
20923	465289,66	4222391,98	Картометрический метод	5,00	–
20924	465287,85	4222410,45	Картометрический метод	5,00	–
20925	465264,83	4222403,05	Картометрический метод	5,00	–
20926	465257,77	4222394,37	Картометрический метод	5,00	–
20927	465255,71	4222362,47	Картометрический метод	5,00	–
20928	465263,79	4222347,78	Картометрический метод	5,00	–
20929	465269,12	4222341,89	Картометрический метод	5,00	–
20930	465271,21	4222341,59	Картометрический метод	5,00	–
20931	465270,94	4222344,94	Картометрический метод	5,00	–
20932	465304,38	4222346,04	Картометрический метод	5,00	–
20933	465305,40	4222333,16	Картометрический метод	5,00	–
20934	465313,27	4222325,71	Картометрический метод	5,00	–
20935	465318,70	4222319,91	Картометрический метод	5,00	–
20936	465318,38	4222302,58	Картометрический метод	5,00	–
20937	465313,76	4222290,20	Картометрический метод	5,00	–
20938	465323,18	4222276,96	Картометрический метод	5,00	–
20939	465325,24	4222272,69	Картометрический метод	5,00	–
20940	465324,43	4222282,94	Картометрический метод	5,00	–
20941	465352,47	4222285,16	Картометрический метод	5,00	–
20942	465354,45	4222259,73	Картометрический метод	5,00	–
20943	465328,89	4222265,14	Картометрический метод	5,00	–
20944	465331,34	4222260,07	Картометрический метод	5,00	–
20945	465341,07	4222249,24	Картометрический метод	5,00	–
20946	465358,02	4222245,70	Картометрический метод	5,00	–

20947	465374,77	4222249,57	Картометрический метод	5,00	–
20948	465431,05	4222258,85	Картометрический метод	5,00	–
20949	465446,04	4222258,94	Картометрический метод	5,00	–
20950	465443,60	4222297,56	Картометрический метод	5,00	–
20951	465466,35	4222284,90	Картометрический метод	5,00	–
20952	465504,47	4222296,55	Картометрический метод	5,00	–
20953	465529,98	4222284,83	Картометрический метод	5,00	–
20954	465537,15	4222285,52	Картометрический метод	5,00	–
20955	465548,72	4222291,57	Картометрический метод	5,00	–
20956	465548,79	4222302,78	Картометрический метод	5,00	–
20957	465549,01	4222308,15	Картометрический метод	5,00	–
20958	465514,65	4222297,89	Картометрический метод	5,00	–
20959	465508,69	4222317,13	Картометрический метод	5,00	–
20960	465502,71	4222336,15	Картометрический метод	5,00	–
20961	465540,93	4222348,11	Картометрический метод	5,00	–
20962	465550,46	4222351,10	Картометрический метод	5,00	–
20963	465550,56	4222359,97	Картометрический метод	5,00	–
20964	465549,12	4222378,82	Картометрический метод	5,00	–
20965	465548,00	4222386,98	Картометрический метод	5,00	–
20966	465550,88	4222390,10	Картометрический метод	5,00	–
20967	465559,54	4222393,94	Картометрический метод	5,00	–
20968	465581,70	4222392,61	Картометрический метод	5,00	–
20969	465612,06	4222391,49	Картометрический метод	5,00	–
20970	465643,16	4222397,00	Картометрический метод	5,00	–
20971	465701,04	4222457,19	Картометрический метод	5,00	–
20972	465728,27	4222502,88	Картометрический метод	5,00	–
20973	465697,05	4222508,16	Картометрический метод	5,00	–
20974	465686,83	4222511,27	Картометрический метод	5,00	–
20975	465678,42	4222521,45	Картометрический метод	5,00	–
20976	465674,62	4222529,19	Картометрический метод	5,00	–
20977	465672,55	4222543,73	Картометрический метод	5,00	–
20978	465676,58	4222555,89	Картометрический метод	5,00	–
20979	465674,34	4222574,91	Картометрический метод	5,00	–
20980	465678,13	4222580,16	Картометрический метод	5,00	–
20981	465682,98	4222584,25	Картометрический метод	5,00	–

20982	465688,97	4222587,08	Картометрический метод	5,00	–
20983	465698,64	4222582,96	Картометрический метод	5,00	–
20984	465706,43	4222575,16	Картометрический метод	5,00	–
20985	465716,44	4222562,54	Картометрический метод	5,00	–
20986	465719,64	4222557,57	Картометрический метод	5,00	–
20987	465726,13	4222557,82	Картометрический метод	5,00	–
20988	465725,60	4222571,40	Картометрический метод	5,00	–
20989	465727,68	4222597,59	Картометрический метод	5,00	–
20990	465734,03	4222614,26	Картометрический метод	5,00	–
20991	465740,65	4222624,12	Картометрический метод	5,00	–
20992	465727,82	4222734,97	Картометрический метод	5,00	–
20993	465709,82	4222744,78	Картометрический метод	5,00	–
20994	465691,39	4222768,67	Картометрический метод	5,00	–
20995	465667,97	4222789,27	Картометрический метод	5,00	–
20996	465644,81	4222805,97	Картометрический метод	5,00	–
20997	465635,51	4222813,62	Картометрический метод	5,00	–
20998	465632,80	4222818,91	Картометрический метод	5,00	–
20999	465632,29	4222832,00	Картометрический метод	5,00	–
21000	465627,62	4222859,43	Картометрический метод	5,00	–
21001	465633,41	4222905,77	Картометрический метод	5,00	–
21002	465641,14	4222925,59	Картометрический метод	5,00	–
21003	465660,41	4222982,87	Картометрический метод	5,00	–
21004	465674,42	4223024,13	Картометрический метод	5,00	–
21005	465675,15	4223043,77	Картометрический метод	5,00	–
21006	465672,63	4223057,19	Картометрический метод	5,00	–
20829	465641,84	4223061,48	Картометрический метод	5,00	–
21007	465626,33	4222630,86	Картометрический метод	5,00	–
21008	465629,85	4222630,30	Картометрический метод	5,00	–
21009	465635,69	4222624,42	Картометрический метод	5,00	–
21010	465643,89	4222616,74	Картометрический метод	5,00	–
21011	465645,34	4222607,80	Картометрический метод	5,00	–
21012	465646,00	4222596,01	Картометрический метод	5,00	–
21013	465641,31	4222588,03	Картометрический метод	5,00	–
21014	465633,99	4222580,73	Картометрический метод	5,00	–
21015	465613,86	4222565,64	Картометрический метод	5,00	–

21016	465598,31	4222546,33	Картометрический метод	5,00	–
21017	465593,62	4222533,24	Картометрический метод	5,00	–
21018	465589,31	4222525,67	Картометрический метод	5,00	–
21019	465585,72	4222523,03	Картометрический метод	5,00	–
21020	465578,44	4222524,94	Картометрический метод	5,00	–
21021	465578,43	4222530,15	Картометрический метод	5,00	–
21022	465580,79	4222544,15	Картометрический метод	5,00	–
21023	465591,04	4222571,26	Картометрический метод	5,00	–
21024	465589,89	4222582,82	Картометрический метод	5,00	–
21025	465595,24	4222591,73	Картометрический метод	5,00	–
21026	465604,84	4222597,12	Картометрический метод	5,00	–
21027	465615,91	4222607,95	Картометрический метод	5,00	–
21028	465620,32	4222618,32	Картометрический метод	5,00	–
21029	465623,85	4222627,76	Картометрический метод	5,00	–
21007	465626,33	4222630,86	Картометрический метод	5,00	–
21030	465543,38	4222474,60	Картометрический метод	5,00	–
21031	465549,87	4222453,83	Картометрический метод	5,00	–
21032	465555,31	4222436,42	Картометрический метод	5,00	–
21033	465526,51	4222427,61	Картометрический метод	5,00	–
21034	465521,18	4222445,08	Картометрический метод	5,00	–
21035	465514,81	4222465,86	Картометрический метод	5,00	–
21030	465543,38	4222474,60	Картометрический метод	5,00	–
21036	465495,54	4222459,96	Картометрический метод	5,00	–
21037	465501,40	4222440,81	Картометрический метод	5,00	–
21038	465472,64	4222432,04	Картометрический метод	5,00	–
21039	465466,79	4222451,17	Картометрический метод	5,00	–
21036	465495,54	4222459,96	Картометрический метод	5,00	–
21040	468845,29	4229644,22	Картометрический метод	5,00	–
21041	468824,08	4229609,53	Картометрический метод	5,00	–
21042	468792,89	4229573,19	Картометрический метод	5,00	–
21043	468810,86	4229562,61	Картометрический метод	5,00	–
21044	468824,98	4229554,37	Картометрический метод	5,00	–
21045	468820,71	4229535,40	Картометрический метод	5,00	–
21046	468763,89	4229480,48	Картометрический метод	5,00	–



21047	468711,47	4229442,05	Картометрический метод	5,00	–
21048	468677,79	4229436,99	Картометрический метод	5,00	–
21049	468651,62	4229464,81	Картометрический метод	5,00	–
21050	468531,48	4229393,63	Картометрический метод	5,00	–
21051	468557,93	4229390,91	Картометрический метод	5,00	–
21052	468590,05	4229403,45	Картометрический метод	5,00	–
21053	468624,91	4229442,46	Картометрический метод	5,00	–
21054	468637,62	4229437,93	Картометрический метод	5,00	–
21055	468610,20	4229401,73	Картометрический метод	5,00	–
21056	468626,99	4229388,60	Картометрический метод	5,00	–
21057	468613,95	4229369,26	Картометрический метод	5,00	–
21058	468593,14	4229388,53	Картометрический метод	5,00	–
21059	468529,77	4229373,48	Картометрический метод	5,00	–
21060	468559,09	4229296,88	Картометрический метод	5,00	–
21061	468576,69	4229263,70	Картометрический метод	5,00	–
21062	468598,31	4229191,81	Картометрический метод	5,00	–
21063	468627,20	4229126,48	Картометрический метод	5,00	–
21064	468642,49	4229088,17	Картометрический метод	5,00	–
21065	468646,11	4229059,49	Картометрический метод	5,00	–
21066	468656,02	4229031,01	Картометрический метод	5,00	–
21067	468666,12	4229028,90	Картометрический метод	5,00	–
21068	468685,43	4229048,46	Картометрический метод	5,00	–
21069	468701,05	4229034,04	Картометрический метод	5,00	–
21070	468715,52	4229017,03	Картометрический метод	5,00	–
21071	468730,33	4229022,62	Картометрический метод	5,00	–
21072	468719,56	4229073,66	Картометрический метод	5,00	–
21073	468702,12	4229103,04	Картометрический метод	5,00	–
21074	468682,74	4229117,36	Картометрический метод	5,00	–
21075	468684,57	4229134,97	Картометрический метод	5,00	–
21076	468702,67	4229153,26	Картометрический метод	5,00	–
21077	468722,79	4229151,52	Картометрический метод	5,00	–
21078	468734,70	4229135,69	Картометрический метод	5,00	–
21079	468751,58	4229088,66	Картометрический метод	5,00	–
21080	468769,39	4229050,50	Картометрический метод	5,00	–
21081	468806,48	4229064,49	Картометрический метод	5,00	–

21082	468876,21	4229109,87	Картометрический метод	5,00	–
21083	468886,05	4229146,61	Картометрический метод	5,00	–
21084	468909,83	4229180,17	Картометрический метод	5,00	–
21085	468936,89	4229193,76	Картометрический метод	5,00	–
21086	468969,17	4229266,51	Картометрический метод	5,00	–
21087	468985,44	4229299,76	Картометрический метод	5,00	–
21088	468966,35	4229306,55	Картометрический метод	5,00	–
21089	468956,51	4229333,75	Картометрический метод	5,00	–
21090	468973,58	4229378,30	Картометрический метод	5,00	–
21091	468991,25	4229407,85	Картометрический метод	5,00	–
21092	468979,67	4229447,53	Картометрический метод	5,00	–
21093	468985,48	4229491,65	Картометрический метод	5,00	–
21094	468970,95	4229509,90	Картометрический метод	5,00	–
21095	468959,15	4229523,24	Картометрический метод	5,00	–
21096	468949,46	4229546,69	Картометрический метод	5,00	–
21097	468929,47	4229544,66	Картометрический метод	5,00	–
21098	468920,52	4229516,73	Картометрический метод	5,00	–
21099	468915,63	4229481,38	Картометрический метод	5,00	–
21100	468902,53	4229495,95	Картометрический метод	5,00	–
21101	468900,00	4229528,46	Картометрический метод	5,00	–
21102	468901,10	4229564,88	Картометрический метод	5,00	–
21103	468873,74	4229622,76	Картометрический метод	5,00	–
21104	468855,52	4229639,59	Картометрический метод	5,00	–
21040	468845,29	4229644,22	Картометрический метод	5,00	–
21105	468051,35	4229958,16	Картометрический метод	5,00	–
21106	468036,62	4229950,04	Картометрический метод	5,00	–
21107	468037,13	4229936,30	Картометрический метод	5,00	–
21108	468039,39	4229926,95	Картометрический метод	5,00	–
21109	468036,18	4229912,40	Картометрический метод	5,00	–
21110	468027,85	4229901,42	Картометрический метод	5,00	–
21111	468013,65	4229895,23	Картометрический метод	5,00	–
21112	468000,36	4229898,45	Картометрический метод	5,00	–
21113	467983,69	4229891,54	Картометрический метод	5,00	–
21114	467981,61	4229880,80	Картометрический метод	5,00	–
21115	467976,54	4229849,87	Картометрический метод	5,00	–

21116	467974,43	4229839,74	Картометрический метод	5,00	–
21117	468002,09	4229822,04	Картометрический метод	5,00	–
21118	468010,07	4229810,42	Картометрический метод	5,00	–
21119	468005,92	4229803,97	Картометрический метод	5,00	–
21120	467993,39	4229804,12	Картометрический метод	5,00	–
21121	467980,45	4229797,97	Картометрический метод	5,00	–
21122	467961,32	4229774,03	Картометрический метод	5,00	–
21123	467939,57	4229769,41	Картометрический метод	5,00	–
21124	467920,16	4229768,04	Картометрический метод	5,00	–
21125	467900,62	4229754,73	Картометрический метод	5,00	–
21126	467863,19	4229749,49	Картометрический метод	5,00	–
21127	467842,59	4229746,82	Картометрический метод	5,00	–
21128	467834,62	4229742,09	Картометрический метод	5,00	–
21129	467823,87	4229728,51	Картометрический метод	5,00	–
21130	467861,86	4229574,48	Картометрический метод	5,00	–
21131	467886,86	4229496,43	Картометрический метод	5,00	–
21132	467906,25	4229449,51	Картометрический метод	5,00	–
21133	467951,05	4229394,21	Картометрический метод	5,00	–
21134	467987,25	4229350,47	Картометрический метод	5,00	–
21135	467995,17	4229324,44	Картометрический метод	5,00	–
21136	468029,75	4229338,38	Картометрический метод	5,00	–
21137	468054,72	4229341,20	Картометрический метод	5,00	–
21138	468089,45	4229335,04	Картометрический метод	5,00	–
21139	468114,17	4229328,47	Картометрический метод	5,00	–
21140	468141,17	4229343,34	Картометрический метод	5,00	–
21141	468241,92	4229429,42	Картометрический метод	5,00	–
21142	468337,80	4229543,55	Картометрический метод	5,00	–
21143	468380,20	4229598,51	Картометрический метод	5,00	–
21144	468376,17	4229620,92	Картометрический метод	5,00	–
21145	468364,60	4229628,61	Картометрический метод	5,00	–
21146	468336,30	4229630,66	Картометрический метод	5,00	–
21147	468283,13	4229611,02	Картометрический метод	5,00	–
21148	468248,81	4229590,24	Картометрический метод	5,00	–
21149	468233,64	4229593,40	Картометрический метод	5,00	–
21150	468214,20	4229609,57	Картометрический метод	5,00	–

21151	468214,62	4229630,91	Картометрический метод	5,00	–
21152	468220,55	4229655,59	Картометрический метод	5,00	–
21153	468217,69	4229664,88	Картометрический метод	5,00	–
21154	468196,86	4229668,46	Картометрический метод	5,00	–
21155	468154,90	4229666,84	Картометрический метод	5,00	–
21156	468141,59	4229654,41	Картометрический метод	5,00	–
21157	468135,49	4229617,79	Картометрический метод	5,00	–
21158	468137,88	4229588,41	Картометрический метод	5,00	–
21159	468117,91	4229521,79	Картометрический метод	5,00	–
21160	468110,17	4229510,82	Картометрический метод	5,00	–
21161	468098,24	4229511,61	Картометрический метод	5,00	–
21162	468073,95	4229539,49	Картометрический метод	5,00	–
21163	468068,35	4229570,64	Картометрический метод	5,00	–
21164	468074,68	4229600,99	Картометрический метод	5,00	–
21165	468102,51	4229659,15	Картометрический метод	5,00	–
21166	468103,22	4229689,26	Картометрический метод	5,00	–
21167	468094,39	4229722,78	Картометрический метод	5,00	–
21168	468075,98	4229760,32	Картометрический метод	5,00	–
21169	468075,92	4229777,87	Картометрический метод	5,00	–
21170	468083,44	4229810,18	Картометрический метод	5,00	–
21171	468090,47	4229839,27	Картометрический метод	5,00	–
21172	468094,83	4229856,39	Картометрический метод	5,00	–
21173	468087,60	4229880,54	Картометрический метод	5,00	–
21174	468088,32	4229910,67	Картометрический метод	5,00	–
21175	468075,67	4229929,00	Картометрический метод	5,00	–
21176	468067,77	4229955,04	Картометрический метод	5,00	–
21105	468051,35	4229958,16	Картометрический метод	5,00	–
21177	461810,49	4218100,21	Картометрический метод	5,00	–
21178	461786,17	4218092,10	Картометрический метод	5,00	–
21179	461757,78	4218027,20	Картометрический метод	5,00	–
21180	461746,63	4217988,68	Картометрический метод	5,00	–
21181	461753,73	4217968,39	Картометрический метод	5,00	–
21182	461819,61	4217940,01	Картометрический метод	5,00	–
21183	461830,77	4217946,08	Картометрический метод	5,00	–
21184	461859,15	4217972,46	Картометрический метод	5,00	–

21185	461877,40	4217976,51	Картометрический метод	5,00	–
21186	461910,85	4217956,24	Картометрический метод	5,00	–
21187	461909,83	4217947,11	Картометрический метод	5,00	–
21188	461869,29	4217912,63	Картометрический метод	5,00	–
21189	461855,09	4217895,40	Картометрический метод	5,00	–
21190	461890,57	4217869,03	Картометрический метод	5,00	–
21191	461894,63	4217861,94	Картометрический метод	5,00	–
21192	461884,49	4217850,78	Картометрический метод	5,00	–
21193	461865,23	4217844,70	Картометрический метод	5,00	–
21194	461853,07	4217828,48	Картометрический метод	5,00	–
21195	461839,53	4217832,48	Картометрический метод	5,00	–
21196	461857,59	4217801,75	Картометрический метод	5,00	–
21197	461881,70	4217769,35	Картометрический метод	5,00	–
21198	461914,39	4217725,41	Картометрический метод	5,00	–
21199	461964,57	4217698,68	Картометрический метод	5,00	–
21200	461971,66	4217685,52	Картометрический метод	5,00	–
21201	462004,10	4217663,20	Картометрический метод	5,00	–
21202	462058,84	4217644,94	Картометрический метод	5,00	–
21203	462074,05	4217618,60	Картометрический метод	5,00	–
21204	462167,31	4217616,59	Картометрический метод	5,00	–
21205	462182,52	4217612,52	Картометрический метод	5,00	–
21206	462188,60	4217585,16	Картометрический метод	5,00	–
21207	462213,94	4217569,93	Картометрический метод	5,00	–
21208	462257,54	4217613,53	Картометрический метод	5,00	–
21209	462249,44	4217643,94	Картометрический метод	5,00	–
21210	462271,72	4217661,18	Картометрический метод	5,00	–
21211	462287,94	4217682,48	Картометрический метод	5,00	–
21212	462312,28	4217707,83	Картометрический метод	5,00	–
21213	462388,30	4217745,34	Картометрический метод	5,00	–
21214	462388,30	4217753,45	Картометрический метод	5,00	–
21215	462282,88	4217798,07	Картометрический метод	5,00	–
21216	462235,26	4217824,41	Картометрический метод	5,00	–
21217	462236,25	4217838,62	Картометрический метод	5,00	–
21218	462257,55	4217855,84	Картометрический метод	5,00	–
21219	462266,67	4217880,19	Картометрический метод	5,00	–

21220	462276,81	4217905,55	Картометрический метод	5,00	–
21221	462268,69	4217924,80	Картометрический метод	5,00	–
21222	462145,02	4217988,68	Картометрический метод	5,00	–
21223	462119,67	4218010,98	Картометрический метод	5,00	–
21224	462084,19	4217980,58	Картометрический метод	5,00	–
21225	462049,73	4217996,79	Картометрический метод	5,00	–
21226	462034,53	4218018,09	Картометрический метод	5,00	–
21227	461998,03	4218013,01	Картометрический метод	5,00	–
21228	462028,44	4217969,42	Картометрический метод	5,00	–
21229	462126,77	4217875,12	Картометрический метод	5,00	–
21230	462172,39	4217824,41	Картометрический метод	5,00	–
21231	462199,75	4217784,88	Картометрический метод	5,00	–
21232	462207,86	4217763,59	Картометрический метод	5,00	–
21233	462164,27	4217757,51	Картометрический метод	5,00	–
21234	462133,86	4217811,25	Картометрический метод	5,00	–
21235	462118,67	4217832,53	Картометрический метод	5,00	–
21236	462098,39	4217847,75	Картометрический метод	5,00	–
21237	462067,98	4217892,36	Картометрический метод	5,00	–
21238	462028,44	4217932,90	Картометрический метод	5,00	–
21239	462007,15	4217944,07	Картометрический метод	5,00	–
21240	461978,77	4217958,26	Картометрический метод	5,00	–
21241	461950,39	4217970,43	Картометрический метод	5,00	–
21242	461938,22	4217983,61	Картометрический метод	5,00	–
21243	461918,96	4218026,20	Картометрический метод	5,00	–
21244	461902,74	4218067,78	Картометрический метод	5,00	–
21245	461850,03	4218093,11	Картометрический метод	5,00	–
21177	461810,49	4218100,21	Картометрический метод	5,00	–
21246	461810,08	4218048,46	Картометрический метод	5,00	–
21247	461854,25	4218016,24	Картометрический метод	5,00	–
21248	461826,65	4217981,26	Картометрический метод	5,00	–
21249	461786,17	4218012,56	Картометрический метод	5,00	–
21246	461810,08	4218048,46	Картометрический метод	5,00	–
21250	462511,46	4219490,01	Картометрический метод	5,00	–
21251	462493,12	4219489,10	Картометрический метод	5,00	–

21252	462459,19	4219449,64	Картометрический метод	5,00	–
21253	462413,32	4219380,84	Картометрический метод	5,00	–
21254	462389,47	4219360,67	Картометрический метод	5,00	–
21255	462378,47	4219322,13	Картометрический метод	5,00	–
21256	462363,79	4219290,01	Картометрический метод	5,00	–
21257	462338,11	4219247,81	Картометрический метод	5,00	–
21258	462323,43	4219216,62	Картометрический метод	5,00	–
21259	462305,09	4219189,99	Картометрический метод	5,00	–
21260	462266,57	4219140,48	Картометрический метод	5,00	–
21261	462195,94	4219076,24	Картометрический метод	5,00	–
21262	462130,82	4219015,69	Картометрический метод	5,00	–
21263	462113,22	4218994,29	Картометрический метод	5,00	–
21264	462128,98	4218995,51	Картометрический метод	5,00	–
21265	462135,40	4218986,33	Картометрический метод	5,00	–
21266	462121,64	4218939,54	Картометрический метод	5,00	–
21267	462125,34	4218935,87	Картометрический метод	5,00	–
21268	462158,34	4218981,74	Картометрический метод	5,00	–
21269	462182,18	4218990,00	Картометрический метод	5,00	–
21270	462239,97	4219062,48	Картометрический метод	5,00	–
21271	462339,96	4219185,42	Картометрический метод	5,00	–
21272	462360,12	4219214,78	Картометрический метод	5,00	–
21273	462430,75	4219175,33	Картометрический метод	5,00	–
21274	462405,07	4219116,61	Картометрический метод	5,00	–
21275	462427,24	4219097,39	Картометрический метод	5,00	–
21276	462478,38	4219114,24	Картометрический метод	5,00	–
21277	462526,29	4219144,48	Картометрический метод	5,00	–
21278	462526,55	4219144,62	Картометрический метод	5,00	–
21279	462517,50	4219162,72	Картометрический метод	5,00	–
21280	462477,45	4219171,62	Картометрический метод	5,00	–
21281	462383,97	4219247,31	Картометрический метод	5,00	–
21282	462378,05	4219274,03	Картометрический метод	5,00	–
21283	462450,75	4219388,29	Картометрический метод	5,00	–
21284	462472,99	4219404,61	Картометрический метод	5,00	–
21285	462484,86	4219404,61	Картометрический метод	5,00	–
21286	462521,95	4219376,41	Картометрический метод	5,00	–

21287	462572,39	4219336,36	Картометрический метод	5,00	–
21288	462575,37	4219324,47	Картометрический метод	5,00	–
21289	462616,91	4219290,33	Картометрический метод	5,00	–
21290	462627,29	4219268,08	Картометрический метод	5,00	–
21291	462545,69	4219184,98	Картометрический метод	5,00	–
21292	462557,71	4219160,93	Картометрический метод	5,00	–
21293	462575,01	4219167,74	Картометрический метод	5,00	–
21294	462576,14	4219167,95	Картометрический метод	5,00	–
21295	462631,61	4219162,77	Картометрический метод	5,00	–
21296	462692,03	4219173,84	Картометрический метод	5,00	–
21297	462692,63	4219173,88	Картометрический метод	5,00	–
21298	462770,53	4219172,40	Картометрический метод	5,00	–
21299	462800,89	4219161,19	Картометрический метод	5,00	–
21300	462836,91	4219156,05	Картометрический метод	5,00	–
21301	462887,70	4219142,60	Картометрический метод	5,00	–
21302	462900,31	4219129,08	Картометрический метод	5,00	–
21303	462906,27	4219117,06	Картометрический метод	5,00	–
21304	462911,37	4219125,78	Картометрический метод	5,00	–
21305	462927,91	4219137,71	Картометрический метод	5,00	–
21306	462961,85	4219156,98	Картометрический метод	5,00	–
21307	462984,77	4219191,84	Картометрический метод	5,00	–
21308	463027,87	4219236,79	Картометрический метод	5,00	–
21309	463070,06	4219252,38	Картометрический метод	5,00	–
21310	463077,39	4219281,74	Картометрический метод	5,00	–
21311	463063,64	4219301,93	Картометрический метод	5,00	–
21312	463037,04	4219323,03	Картометрический метод	5,00	–
21313	463022,36	4219345,97	Картометрический метод	5,00	–
21314	463007,69	4219383,59	Картометрический метод	5,00	–
21315	462976,50	4219401,02	Картометрический метод	5,00	–
21316	462974,67	4219407,44	Картометрический метод	5,00	–
21317	462977,42	4219435,88	Картометрический метод	5,00	–
21318	462951,73	4219439,55	Картометрический метод	5,00	–
21319	462935,23	4219421,22	Картометрический метод	5,00	–
21320	462916,88	4219409,28	Картометрический метод	5,00	–
21321	462886,61	4219405,60	Картометрический метод	5,00	–



21322	462841,67	4219418,44	Картометрический метод	5,00	–
21323	462807,73	4219412,03	Картометрический метод	5,00	–
21324	462787,55	4219396,43	Картометрический метод	5,00	–
21325	462800,39	4219375,33	Картометрический метод	5,00	–
21326	462823,32	4219367,07	Картометрический метод	5,00	–
21327	462897,62	4219345,97	Картометрический метод	5,00	–
21328	462954,49	4219297,34	Картометрический метод	5,00	–
21329	462965,49	4219279,92	Картометрический метод	5,00	–
21330	462963,66	4219230,36	Картометрический метод	5,00	–
21331	462970,99	4219208,35	Картометрический метод	5,00	–
21332	462941,65	4219162,48	Картометрический метод	5,00	–
21333	462925,13	4219160,64	Картометрический метод	5,00	–
21334	462918,73	4219173,48	Картометрический метод	5,00	–
21335	462923,30	4219202,84	Картометрический метод	5,00	–
21336	462941,65	4219233,12	Картометрический метод	5,00	–
21337	462949,90	4219254,22	Картометрический метод	5,00	–
21338	462936,14	4219286,33	Картометрический метод	5,00	–
21339	462904,95	4219315,69	Картометрический метод	5,00	–
21340	462862,77	4219342,30	Картометрический метод	5,00	–
21341	462829,75	4219337,72	Картометрический метод	5,00	–
21342	462786,63	4219335,90	Картометрический метод	5,00	–
21343	462690,33	4219398,26	Картометрический метод	5,00	–
21344	462638,04	4219393,67	Картометрический метод	5,00	–
21345	462614,19	4219410,18	Картометрический метод	5,00	–
21346	462566,49	4219453,31	Картометрический метод	5,00	–
21250	462511,46	4219490,01	Картометрический метод	5,00	–
21347	464781,00	4222777,26	Картометрический метод	5,00	–
21348	464769,42	4222776,42	Картометрический метод	5,00	–
21349	464749,13	4222776,03	Картометрический метод	5,00	–
21350	464703,40	4222719,81	Картометрический метод	5,00	–
21351	464654,97	4222671,30	Картометрический метод	5,00	–
21352	464629,83	4222640,80	Картометрический метод	5,00	–
21353	464617,60	4222634,12	Картометрический метод	5,00	–
21354	464609,10	4222633,99	Картометрический метод	5,00	–
21355	464603,02	4222638,56	Картометрический метод	5,00	–

21356	464595,26	4222652,86	Картометрический метод	5,00	–
21357	464591,37	4222665,31	Картометрический метод	5,00	–
21358	464584,92	4222676,37	Картометрический метод	5,00	–
21359	464577,18	4222682,67	Картометрический метод	5,00	–
21360	464570,55	4222683,62	Картометрический метод	5,00	–
21361	464563,90	4222679,55	Картометрический метод	5,00	–
21362	464539,97	4222638,69	Картометрический метод	5,00	–
21363	464509,60	4222581,48	Картометрический метод	5,00	–
21364	464486,71	4222534,36	Картометрический метод	5,00	–
21365	464478,64	4222518,44	Картометрический метод	5,00	–
21366	464487,82	4222513,80	Картометрический метод	5,00	–
21367	464491,57	4222507,35	Картометрический метод	5,00	–
21368	464490,85	4222500,11	Картометрический метод	5,00	–
21369	464488,24	4222495,30	Картометрический метод	5,00	–
21370	464483,88	4222494,45	Картометрический метод	5,00	–
21371	464476,56	4222500,05	Картометрический метод	5,00	–
21372	464468,35	4222500,13	Картометрический метод	5,00	–
21373	464457,37	4222476,30	Картометрический метод	5,00	–
21374	464442,58	4222447,50	Картометрический метод	5,00	–
21375	464438,27	4222437,62	Картометрический метод	5,00	–
21376	464448,93	4222420,74	Картометрический метод	5,00	–
21377	464473,45	4222395,08	Картометрический метод	5,00	–
21378	464475,36	4222384,56	Картометрический метод	5,00	–
21379	464462,82	4222351,94	Картометрический метод	5,00	–
21380	464462,56	4222343,43	Картометрический метод	5,00	–
21381	464465,42	4222334,03	Картометрический метод	5,00	–
21382	464494,00	4222299,33	Картометрический метод	5,00	–
21383	464505,67	4222282,00	Картометрический метод	5,00	–
21384	464520,73	4222267,18	Картометрический метод	5,00	–
21385	464549,87	4222231,57	Картометрический метод	5,00	–
21386	464532,60	4222202,43	Картометрический метод	5,00	–
21387	464536,91	4222178,69	Картометрический метод	5,00	–
21388	464571,45	4222212,15	Картометрический метод	5,00	–
21389	464587,63	4222208,90	Картометрический метод	5,00	–
21390	464608,13	4222205,67	Картометрический метод	5,00	–

21391	464623,24	4222213,23	Картометрический метод	5,00	–
21392	464682,59	4222269,35	Картометрический метод	5,00	–
21393	464716,58	4222295,11	Картометрический метод	5,00	–
21394	464726,08	4222302,48	Картометрический метод	5,00	–
21395	464734,77	4222305,63	Картометрический метод	5,00	–
21396	464743,17	4222305,65	Картометрический метод	5,00	–
21397	464748,62	4222301,76	Картометрический метод	5,00	–
21398	464759,21	4222302,38	Картометрический метод	5,00	–
21399	464772,18	4222331,51	Картометрический метод	5,00	–
21400	464776,76	4222375,50	Картометрический метод	5,00	–
21401	464780,23	4222399,55	Картометрический метод	5,00	–
21402	464776,59	4222418,32	Картометрический метод	5,00	–
21403	464777,20	4222436,15	Картометрический метод	5,00	–
21404	464792,72	4222456,36	Картометрический метод	5,00	–
21405	464812,62	4222482,25	Картометрический метод	5,00	–
21406	464837,61	4222500,73	Картометрический метод	5,00	–
21407	464849,58	4222514,42	Картометрический метод	5,00	–
21408	464854,58	4222545,32	Картометрический метод	5,00	–
21409	464853,33	4222562,08	Картометрический метод	5,00	–
21410	464860,08	4222581,15	Картометрический метод	5,00	–
21411	464869,51	4222595,93	Картометрический метод	5,00	–
21412	464859,56	4222609,85	Картометрический метод	5,00	–
21413	464839,79	4222621,68	Картометрический метод	5,00	–
21414	464824,37	4222629,88	Картометрический метод	5,00	–
21415	464818,67	4222632,17	Картометрический метод	5,00	–
21416	464813,72	4222630,67	Картометрический метод	5,00	–
21417	464807,91	4222620,94	Картометрический метод	5,00	–
21418	464803,16	4222596,44	Картометрический метод	5,00	–
21419	464796,93	4222579,29	Картометрический метод	5,00	–
21420	464797,14	4222573,69	Картометрический метод	5,00	–
21421	464789,54	4222560,89	Картометрический метод	5,00	–
21422	464772,42	4222535,21	Картометрический метод	5,00	–
21423	464761,66	4222521,58	Картометрический метод	5,00	–
21424	464752,17	4222523,82	Картометрический метод	5,00	–
21425	464747,31	4222537,94	Картометрический метод	5,00	–

21426	464744,01	4222556,01	Картометрический метод	5,00	–
21427	464744,18	4222569,63	Картометрический метод	5,00	–
21428	464740,66	4222577,80	Картометрический метод	5,00	–
21429	464729,76	4222585,37	Картометрический метод	5,00	–
21430	464708,31	4222588,93	Картометрический метод	5,00	–
21431	464694,24	4222582,78	Картометрический метод	5,00	–
21432	464683,66	4222564,26	Картометрический метод	5,00	–
21433	464674,99	4222545,01	Картометрический метод	5,00	–
21434	464670,39	4222534,93	Картометрический метод	5,00	–
21435	464668,04	4222531,14	Картометрический метод	5,00	–
21436	464662,59	4222527,12	Картометрический метод	5,00	–
21437	464654,98	4222530,03	Картометрический метод	5,00	–
21438	464648,56	4222532,88	Картометрический метод	5,00	–
21439	464641,59	4222534,51	Картометрический метод	5,00	–
21440	464638,71	4222544,40	Картометрический метод	5,00	–
21441	464646,37	4222558,41	Картометрический метод	5,00	–
21442	464658,37	4222571,38	Картометрический метод	5,00	–
21443	464670,01	4222578,14	Картометрический метод	5,00	–
21444	464677,15	4222587,22	Картометрический метод	5,00	–
21445	464683,04	4222595,45	Картометрический метод	5,00	–
21446	464689,59	4222604,52	Картометрический метод	5,00	–
21447	464698,86	4222607,98	Картометрический метод	5,00	–
21448	464710,79	4222607,25	Картометрический метод	5,00	–
21449	464743,25	4222593,40	Картометрический метод	5,00	–
21450	464750,24	4222591,28	Картометрический метод	5,00	–
21451	464758,88	4222592,92	Картометрический метод	5,00	–
21452	464766,02	4222601,79	Картометрический метод	5,00	–
21453	464776,54	4222622,32	Картометрический метод	5,00	–
21454	464800,96	4222652,78	Картометрический метод	5,00	–
21455	464824,39	4222677,92	Картометрический метод	5,00	–
21456	464833,05	4222697,16	Картометрический метод	5,00	–
21457	464837,39	4222714,13	Картометрический метод	5,00	–
21458	464834,88	4222729,74	Картометрический метод	5,00	–
21459	464829,37	4222742,73	Картометрический метод	5,00	–
21460	464810,78	4222760,02	Картометрический метод	5,00	–

21461	464795,36	4222768,12	Картометрический метод	5,00	–
21347	464781,00	4222777,26	Картометрический метод	5,00	–
21462	469951,59	4227818,31	Картометрический метод	5,00	–
21463	469927,64	4227812,84	Картометрический метод	5,00	–
21464	469877,28	4227777,17	Картометрический метод	5,00	–
21465	469857,37	4227751,60	Картометрический метод	5,00	–
21466	469827,66	4227722,60	Картометрический метод	5,00	–
21467	469792,18	4227675,78	Картометрический метод	5,00	–
21468	469761,76	4227652,48	Картометрический метод	5,00	–
21469	469714,90	4227617,26	Картометрический метод	5,00	–
21470	469677,64	4227601,50	Картометрический метод	5,00	–
21471	469647,97	4227593,73	Картометрический метод	5,00	–
21472	469625,36	4227581,72	Картометрический метод	5,00	–
21473	469584,79	4227563,22	Картометрический метод	5,00	–
21474	469553,70	4227550,16	Картометрический метод	5,00	–
21475	469535,39	4227551,63	Картометрический метод	5,00	–
21476	469514,12	4227556,42	Картометрический метод	5,00	–
21477	469499,38	4227550,40	Картометрический метод	5,00	–
21478	469487,42	4227545,23	Картометрический метод	5,00	–
21479	469474,73	4227544,77	Картометрический метод	5,00	–
21480	469485,58	4227534,70	Картометрический метод	5,00	–
21481	469490,37	4227521,95	Картометрический метод	5,00	–
21482	469490,37	4227508,14	Картометрический метод	5,00	–
21483	469514,26	4227492,21	Картометрический метод	5,00	–
21484	469530,73	4227481,58	Картометрический метод	5,00	–
21485	469528,60	4227461,39	Картометрический метод	5,00	–
21486	469523,82	4227446,52	Картометрический метод	5,00	–
21487	469540,30	4227433,24	Картометрический метод	5,00	–
21488	469558,88	4227434,32	Картометрический метод	5,00	–
21489	469575,35	4227429,53	Картометрический метод	5,00	–
21490	469588,10	4227429,53	Картометрический метод	5,00	–
21491	469600,32	4227443,87	Картометрический метод	5,00	–
21492	469609,34	4227456,63	Картометрический метод	5,00	–
21493	469612,53	4227474,15	Картометрический метод	5,00	–
21494	469616,25	4227494,33	Картометрический метод	5,00	–

21495	469626,34	4227501,25	Картометрический метод	5,00	–
21496	469636,44	4227501,25	Картометрический метод	5,00	–
21497	469644,94	4227490,09	Картометрический метод	5,00	–
21498	469652,90	4227474,68	Картометрический метод	5,00	–
21499	469672,55	4227459,81	Картометрический метод	5,00	–
21500	469680,52	4227448,66	Картометрический метод	5,00	–
21501	469698,58	4227449,71	Картометрический метод	5,00	–
21502	469718,76	4227450,24	Картометрический метод	5,00	–
21503	469717,17	4227472,55	Картометрический метод	5,00	–
21504	469699,11	4227504,43	Картометрический метод	5,00	–
21505	469706,55	4227510,27	Картометрический метод	5,00	–
21506	469717,70	4227501,77	Картометрический метод	5,00	–
21507	469729,92	4227479,46	Картометрический метод	5,00	–
21508	469741,60	4227478,41	Картометрический метод	5,00	–
21509	469750,64	4227487,43	Картометрический метод	5,00	–
21510	469752,23	4227501,77	Картометрический метод	5,00	–
21511	469759,14	4227508,67	Картометрический метод	5,00	–
21512	469775,07	4227508,67	Картометрический метод	5,00	–
21513	469785,69	4227519,83	Картометрический метод	5,00	–
21514	469819,69	4227551,71	Картометрический метод	5,00	–
21515	469848,37	4227558,08	Картометрический метод	5,00	–
21516	469862,71	4227552,76	Картометрический метод	5,00	–
21517	469871,74	4227526,21	Картометрический метод	5,00	–
21518	469897,24	4227477,87	Картометрический метод	5,00	–
21519	469915,30	4227469,37	Картометрический метод	5,00	–
21520	469924,33	4227457,15	Картометрический метод	5,00	–
21521	469932,30	4227439,09	Картометрический метод	5,00	–
21522	469938,14	4227417,32	Картометрический метод	5,00	–
21523	469932,82	4227393,94	Картометрический метод	5,00	–
21524	469955,14	4227342,95	Картометрический метод	5,00	–
21525	469975,85	4227270,70	Картометрический метод	5,00	–
21526	469987,01	4227236,18	Картометрический метод	5,00	–
21527	470001,34	4227176,68	Картометрический метод	5,00	–
21528	470010,91	4227172,97	Картометрический метод	5,00	–
21529	470027,38	4227159,16	Картометрический метод	5,00	–

21530	470044,37	4227149,60	Картометрический метод	5,00	–
21531	470053,93	4227158,10	Картометрический метод	5,00	–
21532	470060,84	4227176,68	Картометрический метод	5,00	–
21533	470060,30	4227198,99	Картометрический метод	5,00	–
21534	470066,15	4227216,53	Картометрический метод	5,00	–
21535	470053,22	4227257,26	Картометрический метод	5,00	–
21536	470051,10	4227301,88	Картометрический метод	5,00	–
21537	470062,78	4227331,63	Картометрический метод	5,00	–
21538	470084,02	4227368,81	Картометрический метод	5,00	–
21539	470084,56	4227386,35	Картометрический метод	5,00	–
21540	470077,36	4227405,81	Картометрический метод	5,00	–
21541	470064,30	4227433,02	Картометрический метод	5,00	–
21542	470066,28	4227452,29	Картометрический метод	5,00	–
21543	470054,47	4227474,59	Картометрический метод	5,00	–
21544	470045,69	4227478,01	Картометрический метод	5,00	–
21545	470041,57	4227498,28	Картометрический метод	5,00	–
21546	470035,26	4227516,52	Картометрический метод	5,00	–
21547	470043,80	4227539,29	Картометрический метод	5,00	–
21548	470056,18	4227562,05	Картометрический метод	5,00	–
21549	470053,10	4227572,48	Картометрический метод	5,00	–
21550	470041,50	4227589,70	Картометрический метод	5,00	–
21551	470038,05	4227614,54	Картометрический метод	5,00	–
21552	470051,40	4227656,00	Картометрический метод	5,00	–
21553	470050,03	4227686,89	Картометрический метод	5,00	–
21554	470036,95	4227715,81	Картометрический метод	5,00	–
21555	470016,18	4227738,89	Картометрический метод	5,00	–
21556	469997,56	4227776,15	Картометрический метод	5,00	–
21557	469989,19	4227801,96	Картометрический метод	5,00	–
21558	469974,16	4227817,66	Картометрический метод	5,00	–
21462	469951,59	4227818,31	Картометрический метод	5,00	–
21559	469931,35	4227787,99	Картометрический метод	5,00	–
21560	469940,57	4227783,38	Картометрический метод	5,00	–
21561	469962,46	4227770,70	Картометрический метод	5,00	–
21562	469970,53	4227758,02	Картометрический метод	5,00	–
21563	469962,46	4227738,42	Картометрический метод	5,00	–

21564	469937,11	4227711,91	Картометрический метод	5,00	–
21565	469910,60	4227683,11	Картометрический метод	5,00	–
21566	469912,91	4227665,82	Картометрический метод	5,00	–
21567	469920,98	4227640,46	Картометрический метод	5,00	–
21568	469911,76	4227624,33	Картометрический метод	5,00	–
21569	469895,62	4227612,81	Картометрический метод	5,00	–
21570	469876,04	4227613,96	Картометрический метод	5,00	–
21571	469849,52	4227622,03	Картометрический метод	5,00	–
21572	469832,24	4227638,16	Картометрический метод	5,00	–
21573	469831,09	4227647,38	Картометрический метод	5,00	–
21574	469842,61	4227672,73	Картометрический метод	5,00	–
21575	469854,14	4227672,73	Картометрический метод	5,00	–
21576	469879,49	4227677,35	Картометрический метод	5,00	–
21577	469892,16	4227695,78	Картометрический метод	5,00	–
21578	469896,77	4227724,60	Картометрический метод	5,00	–
21579	469897,93	4227751,11	Картометрический метод	5,00	–
21580	469914,06	4227783,38	Картометрический метод	5,00	–
21559	469931,35	4227787,99	Картометрический метод	5,00	–
21581	469780,38	4227623,18	Картометрический метод	5,00	–
21582	469794,21	4227620,87	Картометрический метод	5,00	–
21583	469819,56	4227602,43	Картометрический метод	5,00	–
21584	469821,87	4227589,76	Картометрический метод	5,00	–
21585	469810,34	4227579,39	Картометрический метод	5,00	–
21586	469788,45	4227570,17	Картометрический метод	5,00	–
21587	469782,68	4227594,37	Картометрический метод	5,00	–
21588	469773,46	4227617,42	Картометрический метод	5,00	–
21581	469780,38	4227623,18	Картометрический метод	5,00	–
21589	462782,67	4228442,13	Картометрический метод	5,00	–
21590	462571,33	4228367,14	Картометрический метод	5,00	–
21591	462503,16	4228350,79	Картометрический метод	5,00	–
21592	462398,18	4228350,79	Картометрический метод	5,00	–
21593	462195,03	4228353,51	Картометрический метод	5,00	–
21594	462189,57	4228327,60	Картометрический метод	5,00	–
21595	462192,30	4228290,79	Картометрический метод	5,00	–



21596	462177,31	4228270,34	Картометрический метод	5,00	–
21597	462122,77	4228253,98	Картометрический метод	5,00	–
21598	462124,13	4228225,34	Картометрический метод	5,00	–
21599	462148,66	4228210,35	Картометрический метод	5,00	–
21600	462241,38	4228228,07	Картометрический метод	5,00	–
21601	462398,18	4228222,62	Картометрический метод	5,00	–
21602	462415,90	4228225,34	Картометрический метод	5,00	–
21603	462429,54	4228249,88	Картометрический метод	5,00	–
21604	462462,26	4228260,80	Картометрический метод	5,00	–
21605	462604,06	4228238,98	Картометрический метод	5,00	–
21606	462781,30	4228195,35	Картометрический метод	5,00	–
21607	462824,94	4228168,08	Картометрический метод	5,00	–
21608	462852,20	4228157,17	Картометрический метод	5,00	–
21609	462884,92	4228162,62	Картометрический метод	5,00	–
21610	462951,74	4228173,54	Картометрический метод	5,00	–
21611	463022,64	4228198,08	Картометрический метод	5,00	–
21612	463045,82	4228215,80	Картометрический метод	5,00	–
21613	463049,90	4228244,43	Картометрический метод	5,00	–
21614	463039,00	4228271,70	Картометрический метод	5,00	–
21615	463011,73	4228323,52	Картометрический метод	5,00	–
21616	463007,92	4228337,79	Картометрический метод	5,00	–
21617	463006,24	4228343,98	Картометрический метод	5,00	–
21618	462989,87	4228368,54	Картометрический метод	5,00	–
21619	462989,46	4228368,57	Картометрический метод	5,00	–
21620	462980,37	4228369,88	Картометрический метод	5,00	–
21621	462970,82	4228361,69	Картометрический метод	5,00	–
21622	462968,10	4228333,05	Картометрический метод	5,00	–
21623	462958,56	4228316,70	Картометрический метод	5,00	–
21624	462951,40	4228319,08	Картометрический метод	5,00	–
21625	462951,09	4228319,18	Картометрический метод	5,00	–
21626	462946,28	4228320,78	Картометрический метод	5,00	–
21627	462941,80	4228339,46	Картометрический метод	5,00	–
21628	462938,10	4228354,87	Картометрический метод	5,00	–
21629	462931,88	4228361,09	Картометрический метод	5,00	–
21630	462927,20	4228365,78	Картометрический метод	5,00	–

21631	462922,55	4228366,02	Картометрический метод	5,00	–
21632	462901,27	4228367,19	Картометрический метод	5,00	–
21633	462876,98	4228360,80	Картометрический метод	5,00	–
21634	462869,93	4228358,96	Картометрический метод	5,00	–
21635	462850,84	4228367,14	Картометрический метод	5,00	–
21636	462833,12	4228394,42	Картометрический метод	5,00	–
21637	462803,49	4228432,11	Картометрический метод	5,00	–
21638	462803,12	4228432,58	Картометрический метод	5,00	–
21639	462802,83	4228432,72	Картометрический метод	5,00	–
21589	462782,67	4228442,13	Картометрический метод	5,00	–
21640	469122,40	4227813,61	Картометрический метод	5,00	–
21641	469106,73	4227783,18	Картометрический метод	5,00	–
21642	469089,21	4227750,92	Картометрический метод	5,00	–
21643	469053,26	4227696,53	Картометрический метод	5,00	–
21644	469016,38	4227649,52	Картометрический метод	5,00	–
21645	468972,14	4227591,44	Картометрический метод	5,00	–
21646	468941,72	4227542,58	Картометрический метод	5,00	–
21647	468923,28	4227503,86	Картометрический метод	5,00	–
21648	468919,59	4227479,89	Картометрический метод	5,00	–
21649	468919,59	4227445,78	Картометрический метод	5,00	–
21650	468931,62	4227432,21	Картометрический метод	5,00	–
21651	468939,00	4227413,78	Картометрический метод	5,00	–
21652	468939,92	4227381,51	Картометрический метод	5,00	–
21653	468937,16	4227362,15	Картометрический метод	5,00	–
21654	468940,84	4227335,42	Картометрический метод	5,00	–
21655	468946,37	4227321,59	Картометрический метод	5,00	–
21656	468980,48	4227291,16	Картометрический метод	5,00	–
21657	468982,32	4227285,63	Картометрический метод	5,00	–
21658	468967,58	4227265,36	Картометрический метод	5,00	–
21659	468962,04	4227247,84	Картометрический метод	5,00	–
21660	468964,81	4227233,09	Картометрический метод	5,00	–
21661	468997,08	4227198,06	Картометрический метод	5,00	–
21662	469031,18	4227167,63	Картометрический метод	5,00	–
21663	469048,69	4227164,87	Картометрический метод	5,00	–
21664	469053,30	4227168,56	Картометрический метод	5,00	–

21665	469051,46	4227178,69	Картометрический метод	5,00	–
21666	469042,24	4227194,37	Картометрический метод	5,00	–
21667	469038,55	4227203,59	Картометрический метод	5,00	–
21668	469042,24	4227210,04	Картометрический метод	5,00	–
21669	469061,60	4227214,66	Картометрический метод	5,00	–
21670	469094,79	4227210,04	Картометрический метод	5,00	–
21671	469113,23	4227202,67	Картометрический метод	5,00	–
21672	469129,82	4227187,92	Картометрический метод	5,00	–
21673	469151,02	4227178,69	Картометрический метод	5,00	–
21674	469179,60	4227174,09	Картометрический метод	5,00	–
21675	469181,44	4227161,18	Картометрический метод	5,00	–
21676	469191,58	4227148,28	Картометрический метод	5,00	–
21677	469199,88	4227155,65	Картометрический метод	5,00	–
21678	469205,44	4227158,98	Картометрический метод	5,00	–
21679	469206,12	4227161,69	Картометрический метод	5,00	–
21680	469209,80	4227207,51	Картометрический метод	5,00	–
21681	469221,04	4227237,83	Картометрический метод	5,00	–
21682	469247,90	4227289,76	Картометрический метод	5,00	–
21683	469258,96	4227311,87	Картометрический метод	5,00	–
21684	469259,59	4227313,04	Картометрический метод	5,00	–
21685	469253,34	4227320,66	Картометрический метод	5,00	–
21686	469238,60	4227336,34	Картометрический метод	5,00	–
21687	469225,69	4227350,17	Картометрический метод	5,00	–
21688	469221,08	4227364,91	Картометрический метод	5,00	–
21689	469215,55	4227373,22	Картометрический метод	5,00	–
21690	469203,56	4227381,51	Картометрический метод	5,00	–
21691	469193,42	4227378,75	Картометрический метод	5,00	–
21692	469162,09	4227359,38	Картометрический метод	5,00	–
21693	469134,42	4227342,79	Картометрический метод	5,00	–
21694	469114,14	4227342,79	Картометрический метод	5,00	–
21695	469114,14	4227348,32	Картометрический метод	5,00	–
21696	469117,84	4227356,62	Картометрический метод	5,00	–
21697	469153,78	4227381,51	Картометрический метод	5,00	–
21698	469195,27	4227401,80	Картометрический метод	5,00	–
21699	469208,18	4227414,70	Картометрический метод	5,00	–

21700	469210,94	4227432,21	Картометрический метод	5,00	–
21701	469201,72	4227440,52	Картометрический метод	5,00	–
21702	469183,28	4227449,73	Картометрический метод	5,00	–
21703	469178,68	4227457,10	Картометрический метод	5,00	–
21704	469181,44	4227470,93	Картометрический метод	5,00	–
21705	469189,74	4227476,46	Картометрический метод	5,00	–
21706	469201,72	4227470,01	Картометрический метод	5,00	–
21707	469222,01	4227451,57	Картометрический метод	5,00	–
21708	469238,60	4227437,74	Картометрический метод	5,00	–
21709	469251,50	4227441,44	Картометрический метод	5,00	–
21710	469253,34	4227449,73	Картометрический метод	5,00	–
21711	469252,42	4227463,56	Картометрический метод	5,00	–
21712	469246,90	4227478,30	Картометрический метод	5,00	–
21713	469245,05	4227495,82	Картометрический метод	5,00	–
21714	469237,68	4227520,72	Картометрический метод	5,00	–
21715	469220,16	4227560,36	Картометрический метод	5,00	–
21716	469192,51	4227628,58	Картометрический метод	5,00	–
21717	469171,30	4227691,26	Картометрический метод	5,00	–
21718	469158,40	4227715,23	Картометрический метод	5,00	–
21719	469145,49	4227746,58	Картометрический метод	5,00	–
21720	469136,27	4227779,75	Картометрический метод	5,00	–
21640	469122,40	4227813,61	Картометрический метод	5,00	–
21721	466060,23	4227843,88	Картометрический метод	5,00	–
21722	466034,16	4227841,70	Картометрический метод	5,00	–
21723	466012,44	4227825,42	Картометрический метод	5,00	–
21724	465998,33	4227802,62	Картометрический метод	5,00	–
21725	465988,56	4227780,89	Картометрический метод	5,00	–
21726	465984,21	4227770,04	Картометрический метод	5,00	–
21727	465986,39	4227734,20	Картометрический метод	5,00	–
21728	465993,98	4227671,22	Картометрический метод	5,00	–
21729	466001,58	4227637,55	Картометрический метод	5,00	–
21730	466001,58	4227619,09	Картометрический метод	5,00	–
21731	465998,40	4227609,86	Картометрический метод	5,00	–
21732	465999,58	4227605,81	Картометрический метод	5,00	–
21733	466004,00	4227581,62	Картометрический метод	5,00	–

21734	466006,21	4227541,06	Картометрический метод	5,00	–
21735	466006,21	4227391,17	Картометрический метод	5,00	–
21736	466010,50	4227341,91	Картометрический метод	5,00	–
21737	466037,76	4227287,38	Картометрический метод	5,00	–
21738	466074,54	4227245,19	Картометрический метод	5,00	–
21739	466126,47	4227285,70	Картометрический метод	5,00	–
21740	466128,64	4227362,80	Картометрический метод	5,00	–
21741	466125,39	4227406,23	Картометрический метод	5,00	–
21742	466122,12	4227430,13	Картометрический метод	5,00	–
21743	466132,98	4227439,91	Картометрический метод	5,00	–
21744	466177,51	4227434,48	Картометрический метод	5,00	–
21745	466198,15	4227436,65	Картометрический метод	5,00	–
21746	466237,24	4227434,48	Картометрический метод	5,00	–
21747	466289,36	4227449,68	Картометрический метод	5,00	–
21748	466353,43	4227476,83	Картометрический метод	5,00	–
21749	466376,24	4227475,74	Картометрический метод	5,00	–
21750	466420,76	4227474,66	Картометрический метод	5,00	–
21751	466458,77	4227489,86	Картометрический метод	5,00	–
21752	466469,63	4227506,15	Картометрический метод	5,00	–
21753	466459,85	4227537,64	Картометрический метод	5,00	–
21754	466444,65	4227557,18	Картометрический метод	5,00	–
21755	466376,24	4227593,03	Картометрический метод	5,00	–
21756	466316,51	4227628,86	Картометрический метод	5,00	–
21757	466266,56	4227683,15	Картометрический метод	5,00	–
21758	466220,94	4227716,83	Картометрический метод	5,00	–
21759	466201,40	4227727,68	Картометрический метод	5,00	–
21760	466157,96	4227727,68	Картометрический метод	5,00	–
21761	466114,53	4227729,86	Картометрический метод	5,00	–
21762	466086,30	4227739,64	Картометрический метод	5,00	–
21763	466089,55	4227754,83	Картометрический метод	5,00	–
21764	466111,26	4227768,96	Картометрический метод	5,00	–
21765	466115,61	4227779,82	Картометрический метод	5,00	–
21766	466106,92	4227789,59	Картометрический метод	5,00	–
21767	466084,13	4227799,36	Картометрический метод	5,00	–
21768	466060,23	4227817,82	Картометрический метод	5,00	–

21769	466052,62	4227828,68	Картометрический метод	5,00	–
21721	466060,23	4227843,88	Картометрический метод	5,00	–
21770	462584,11	4220679,57	Картометрический метод	5,00	–
21771	462569,29	4220676,49	Картометрический метод	5,00	–
21772	462557,55	4220664,13	Картометрический метод	5,00	–
21773	462574,22	4220439,88	Картометрический метод	5,00	–
21774	462574,83	4220290,36	Картометрический метод	5,00	–
21775	462661,91	4220279,85	Картометрический метод	5,00	–
21776	462671,79	4220265,03	Картометрический метод	5,00	–
21777	462678,59	4220216,22	Картометрический метод	5,00	–
21778	462678,59	4220194,59	Картометрический метод	5,00	–
21779	462687,85	4220164,94	Картометрический метод	5,00	–
21780	462728,62	4220143,31	Картометрический метод	5,00	–
21781	462776,18	4220099,45	Картометрический метод	5,00	–
21782	462788,45	4220082,10	Картометрический метод	5,00	–
21783	462795,58	4220080,72	Картометрический метод	5,00	–
21784	462809,18	4220077,87	Картометрический метод	5,00	–
21785	462819,83	4220076,32	Картометрический метод	5,00	–
21786	462833,21	4220071,21	Картометрический метод	5,00	–
21787	462851,90	4220066,57	Картометрический метод	5,00	–
21788	462863,78	4220061,72	Картометрический метод	5,00	–
21789	462881,01	4220055,08	Картометрический метод	5,00	–
21790	462892,67	4220050,89	Картометрический метод	5,00	–
21791	462924,79	4220040,75	Картометрический метод	5,00	–
21792	462964,37	4220029,67	Картометрический метод	5,00	–
21793	462971,07	4220025,24	Картометрический метод	5,00	–
21794	462984,33	4220015,38	Картометрический метод	5,00	–
21795	462996,12	4220018,40	Картометрический метод	5,00	–
21796	463011,46	4220011,64	Картометрический метод	5,00	–
21797	463021,45	4220006,79	Картометрический метод	5,00	–
21798	463026,15	4220004,54	Картометрический метод	5,00	–
21799	463032,89	4220002,77	Картометрический метод	5,00	–
21800	463036,36	4220001,94	Картометрический метод	5,00	–
21801	463036,21	4220004,30	Картометрический метод	5,00	–
21802	463028,81	4220044,46	Картометрический метод	5,00	–

21803	463022,63	4220096,36	Картометрический метод	5,00	–
21804	463028,19	4220109,95	Картометрический метод	5,00	–
21805	463047,95	4220137,14	Картометрический метод	5,00	–
21806	463050,42	4220172,35	Картометрический метод	5,00	–
21807	463035,59	4220245,87	Картометрический метод	5,00	–
21808	463002,25	4220287,27	Картометрический метод	5,00	–
21809	462989,27	4220282,95	Картометрический метод	5,00	–
21810	462956,53	4220284,18	Картометрический метод	5,00	–
21811	462933,07	4220266,26	Картометрический метод	5,00	–
21812	462932,45	4220231,67	Картометрический метод	5,00	–
21813	462923,80	4220218,68	Картометрический метод	5,00	–
21814	462927,51	4220203,24	Картометрический метод	5,00	–
21815	462920,09	4220194,59	Картометрический метод	5,00	–
21816	462892,91	4220177,30	Картометрический метод	5,00	–
21817	462889,21	4220172,35	Картометрический метод	5,00	–
21818	462902,18	4220163,08	Картометрический метод	5,00	–
21819	462923,18	4220169,27	Картометрический метод	5,00	–
21820	462940,47	4220169,27	Картометрический метод	5,00	–
21821	462948,51	4220132,19	Картометрический метод	5,00	–
21822	462942,95	4220124,78	Картометрический метод	5,00	–
21823	462899,09	4220116,13	Картометрический метод	5,00	–
21824	462883,65	4220123,54	Картометрический метод	5,00	–
21825	462879,33	4220179,15	Картометрический метод	5,00	–
21826	462880,57	4220224,87	Картометрический метод	5,00	–
21827	462887,36	4220253,91	Картометрический метод	5,00	–
21828	462916,39	4220274,91	Картометрический метод	5,00	–
21829	462921,95	4220290,36	Картометрический метод	5,00	–
21830	462910,83	4220318,78	Картометрический метод	5,00	–
21831	462903,42	4220326,81	Картометрический метод	5,00	–
21832	462871,30	4220317,54	Картометрический метод	5,00	–
21833	462860,80	4220311,36	Картометрический метод	5,00	–
21834	462858,95	4220297,77	Картометрический метод	5,00	–
21835	462828,07	4220274,30	Картометрический метод	5,00	–
21836	462823,12	4220264,41	Картометрический метод	5,00	–
21837	462822,51	4220245,87	Картометрический метод	5,00	–

21838	462814,47	4220238,46	Картометрический метод	5,00	–
21839	462802,74	4220243,40	Картометрический метод	5,00	–
21840	462807,06	4220284,18	Картометрический метод	5,00	–
21841	462829,91	4220328,66	Картометрический метод	5,00	–
21842	462860,80	4220378,71	Картометрический метод	5,00	–
21843	462854,62	4220405,89	Картометрический метод	5,00	–
21844	462849,07	4220423,81	Картометрический метод	5,00	–
21845	462742,21	4220426,89	Картометрический метод	5,00	–
21846	462702,06	4220429,36	Картометрический метод	5,00	–
21847	462671,79	4220435,55	Картометрический метод	5,00	–
21848	462666,24	4220452,85	Картометрический метод	5,00	–
21849	462669,33	4220481,88	Картометрический метод	5,00	–
21850	462653,89	4220509,07	Картометрический метод	5,00	–
21851	462661,91	4220530,07	Картометрический метод	5,00	–
21852	462661,29	4220561,58	Картометрический метод	5,00	–
21853	462644,62	4220599,26	Картометрический метод	5,00	–
21854	462632,28	4220641,89	Картометрический метод	5,00	–
21855	462611,91	4220669,07	Картометрический метод	5,00	–
21770	462584,11	4220679,57	Картометрический метод	5,00	–
21856	463545,07	4225876,49	Картометрический метод	5,00	–
21857	463532,79	4225876,49	Картометрический метод	5,00	–
21858	463530,33	4225867,47	Картометрический метод	5,00	–
21859	463549,17	4225846,99	Картометрический метод	5,00	–
21860	463599,95	4225807,67	Картометрический метод	5,00	–
21861	463613,06	4225792,11	Картометрический метод	5,00	–
21862	463606,51	4225778,19	Картометрический метод	5,00	–
21863	463586,85	4225775,73	Картометрический метод	5,00	–
21864	463572,11	4225779,83	Картометрический метод	5,00	–
21865	463554,08	4225782,28	Картометрический метод	5,00	–
21866	463540,97	4225778,19	Картометрический метод	5,00	–
21867	463522,13	4225769,18	Картометрический метод	5,00	–
21868	463491,01	4225768,36	Картометрический метод	5,00	–
21869	463483,63	4225773,28	Картометрический метод	5,00	–
21870	463481,18	4225787,20	Картометрический метод	5,00	–
21871	463494,29	4225814,23	Картометрический метод	5,00	–



21872	463490,19	4225827,34	Картометрический метод	5,00	–
21873	463436,00	4225868,18	Картометрический метод	5,00	–
21874	463431,39	4225859,48	Картометрический метод	5,00	–
21875	463414,87	4225841,99	Картометрический метод	5,00	–
21876	463394,59	4225799,83	Картометрический метод	5,00	–
21877	463374,97	4225783,25	Картометрический метод	5,00	–
21878	463344,21	4225776,08	Картометрический метод	5,00	–
21879	463310,89	4225776,00	Картометрический метод	5,00	–
21880	463290,21	4225762,21	Картометрический метод	5,00	–
21881	463274,19	4225729,39	Картометрический метод	5,00	–
21882	463265,63	4225710,73	Картометрический метод	5,00	–
21883	463270,29	4225692,09	Картометрический метод	5,00	–
21884	463275,27	4225657,39	Картометрический метод	5,00	–
21885	463275,30	4225657,03	Картометрический метод	5,00	–
21886	463255,41	4225608,31	Картометрический метод	5,00	–
21887	463234,49	4225563,23	Картометрический метод	5,00	–
21888	463239,47	4225539,65	Картометрический метод	5,00	–
21889	463246,25	4225527,36	Картометрический метод	5,00	–
21890	463256,69	4225507,29	Картометрический метод	5,00	–
21891	463291,51	4225475,70	Картометрический метод	5,00	–
21892	463323,59	4225442,81	Картометрический метод	5,00	–
21893	463326,08	4225408,09	Картометрический метод	5,00	–
21894	463326,09	4225407,89	Картометрический метод	5,00	–
21895	463312,32	4225382,89	Картометрический метод	5,00	–
21896	463319,81	4225381,74	Картометрический метод	5,00	–
21897	463349,30	4225407,13	Картометрический метод	5,00	–
21898	463397,63	4225457,09	Картометрический метод	5,00	–
21899	463449,23	4225500,51	Картометрический метод	5,00	–
21900	463468,89	4225499,69	Картометрический метод	5,00	–
21901	463518,04	4225470,20	Картометрический метод	5,00	–
21902	463558,18	4225449,72	Картометрический метод	5,00	–
21903	463596,67	4225484,95	Картометрический метод	5,00	–
21904	463634,34	4225530,81	Картометрический метод	5,00	–
21905	463614,70	4225546,38	Картометрический метод	5,00	–
21906	463592,58	4225565,22	Картометрический метод	5,00	–

21907	463592,58	4225588,16	Картометрический метод	5,00	–
21908	463599,13	4225607,81	Картометрический метод	5,00	–
21909	463628,62	4225645,49	Картометрический метод	5,00	–
21910	463658,10	4225697,92	Картометрический метод	5,00	–
21911	463676,12	4225716,75	Картометрический метод	5,00	–
21912	463694,96	4225743,78	Картометрический метод	5,00	–
21913	463690,86	4225755,26	Картометрический метод	5,00	–
21914	463666,30	4225777,37	Картометрический метод	5,00	–
21915	463630,25	4225810,13	Картометрический метод	5,00	–
21916	463595,04	4225837,99	Картометрический метод	5,00	–
21917	463568,83	4225855,19	Картометрический метод	5,00	–
21856	463545,07	4225876,49	Картометрический метод	5,00	–
21918	469627,41	4226534,67	Картометрический метод	5,00	–
21919	469543,46	4226530,35	Картометрический метод	5,00	–
21920	469522,80	4226523,92	Картометрический метод	5,00	–
21921	469502,95	4226508,04	Картометрический метод	5,00	–
21922	469489,44	4226477,06	Картометрический метод	5,00	–
21923	469480,28	4226449,00	Картометрический метод	5,00	–
21924	469482,87	4226423,03	Картометрический метод	5,00	–
21925	469468,16	4226408,32	Картометрический метод	5,00	–
21926	469455,18	4226392,74	Картометрический метод	5,00	–
21927	469454,31	4226376,29	Картометрический метод	5,00	–
21928	469457,77	4226339,08	Картометрический метод	5,00	–
21929	469432,68	4226289,76	Картометрический метод	5,00	–
21930	469427,49	4226265,52	Картометрический метод	5,00	–
21931	469444,79	4226243,02	Картометрический метод	5,00	–
21932	469460,37	4226240,42	Картометрический метод	5,00	–
21933	469477,68	4226244,74	Картометрический метод	5,00	–
21934	469499,31	4226238,70	Картометрический метод	5,00	–
21935	469501,91	4226210,99	Картометрический метод	5,00	–
21936	469497,59	4226203,21	Картометрический метод	5,00	–
21937	469480,28	4226199,74	Картометрический метод	5,00	–
21938	469449,13	4226202,34	Картометрический метод	5,00	–
21939	469434,41	4226180,71	Картометрический метод	5,00	–
21940	469439,61	4226164,27	Картометрический метод	5,00	–

21941	469446,53	4226151,28	Картометрический метод	5,00	–
21942	469439,61	4226110,61	Картометрический метод	5,00	–
21943	469433,54	4226056,95	Картометрический метод	5,00	–
21944	469457,77	4226003,29	Картометрический метод	5,00	–
21945	469480,28	4225933,20	Картометрический метод	5,00	–
21946	469502,78	4225923,67	Картометрический метод	5,00	–
21947	469532,55	4225914,27	Картометрический метод	5,00	–
21948	469533,33	4225915,17	Картометрический метод	5,00	–
21949	469542,59	4225926,92	Картометрический метод	5,00	–
21950	469594,39	4226010,87	Картометрический метод	5,00	–
21951	469571,41	4226016,42	Картометрический метод	5,00	–
21952	469548,58	4226021,17	Картометрический метод	5,00	–
21953	469547,72	4226029,36	Картометрический метод	5,00	–
21954	469549,01	4226046,60	Картометрический метод	5,00	–
21955	469528,75	4226075,90	Картометрический метод	5,00	–
21956	469537,37	4226084,95	Картометрический метод	5,00	–
21957	469537,37	4226097,01	Картометрический метод	5,00	–
21958	469540,39	4226104,34	Картометрический метод	5,00	–
21959	469591,24	4226067,29	Картометрический метод	5,00	–
21960	469625,73	4226046,76	Картометрический метод	5,00	–
21961	469641,35	4226063,12	Картометрический метод	5,00	–
21962	469672,43	4226093,46	Картометрический метод	5,00	–
21963	469731,45	4226155,44	Картометрический метод	5,00	–
21964	469782,52	4226217,09	Картометрический метод	5,00	–
21965	469772,79	4226215,33	Картометрический метод	5,00	–
21966	469749,42	4226261,19	Картометрический метод	5,00	–
21967	469718,26	4226344,28	Картометрический метод	5,00	–
21968	469690,58	4226384,09	Картометрический метод	5,00	–
21969	469668,08	4226384,09	Картометрический метод	5,00	–
21970	469652,50	4226387,55	Картометрический метод	5,00	–
21971	469640,38	4226387,55	Картометрический метод	5,00	–
21972	469635,18	4226374,57	Картометрический метод	5,00	–
21973	469622,21	4226367,64	Картометрический метод	5,00	–
21974	469603,17	4226371,97	Картометрический метод	5,00	–
21975	469554,71	4226405,72	Картометрический метод	5,00	–

21976	469527,87	4226424,76	Картометрический метод	5,00	–
21977	469526,15	4226443,80	Картометрический метод	5,00	–
21978	469537,39	4226449,86	Картометрический метод	5,00	–
21979	469550,37	4226436,87	Картометрический метод	5,00	–
21980	469578,07	4226415,24	Картометрический метод	5,00	–
21981	469618,75	4226402,26	Картометрический метод	5,00	–
21982	469637,79	4226410,04	Картометрический метод	5,00	–
21983	469649,03	4226406,58	Картометрический метод	5,00	–
21984	469662,01	4226397,06	Картометрический метод	5,00	–
21985	469680,19	4226396,20	Картометрический метод	5,00	–
21986	469686,25	4226404,86	Картометрический метод	5,00	–
21987	469682,79	4226423,03	Картометрический метод	5,00	–
21988	469673,26	4226463,70	Картометрический метод	5,00	–
21989	469658,55	4226495,72	Картометрический метод	5,00	–
21990	469643,84	4226507,84	Картометрический метод	5,00	–
21918	469627,41	4226534,67	Картометрический метод	5,00	–
21991	467369,29	4229781,22	Картометрический метод	5,00	–
21992	467357,46	4229778,88	Картометрический метод	5,00	–
21993	467332,34	4229763,46	Картометрический метод	5,00	–
21994	467347,36	4229748,36	Картометрический метод	5,00	–
21995	467359,58	4229740,69	Картометрический метод	5,00	–
21996	467359,64	4229723,14	Картометрический метод	5,00	–
21997	467347,62	4229709,50	Картометрический метод	5,00	–
21998	467333,97	4229705,82	Картометрический метод	5,00	–
21999	467313,39	4229718,81	Картометрический метод	5,00	–
22000	467295,95	4229715,63	Картометрический метод	5,00	–
22001	467274,88	4229693,47	Картометрический метод	5,00	–
22002	467270,90	4229682,68	Картометрический метод	5,00	–
22003	467253,15	4229687,61	Картометрический метод	5,00	–
22004	467237,14	4229680,11	Картометрический метод	5,00	–
22005	467237,70	4229665,70	Картометрический метод	5,00	–
22006	467253,35	4229650,64	Картометрический метод	5,00	–
22007	467264,64	4229634,15	Картометрический метод	5,00	–
22008	467270,29	4229602,38	Картометрический метод	5,00	–
22009	467302,54	4229562,87	Картометрический метод	5,00	–

22010	467300,58	4229548,98	Картометрический метод	5,00	–
22011	467285,14	4229527,08	Картометрический метод	5,00	–
22012	467251,95	4229509,49	Картометрический метод	5,00	–
22013	467243,67	4229496,59	Картометрический метод	5,00	–
22014	467247,49	4229479,18	Картометрический метод	5,00	–
22015	467261,06	4229469,05	Картометрический метод	5,00	–
22016	467294,69	4229459,08	Картометрический метод	5,00	–
22017	467368,46	4229400,52	Картометрический метод	5,00	–
22018	467366,36	4229389,78	Картометрический метод	5,00	–
22019	467341,50	4229368,12	Картометрический метод	5,00	–
22020	467341,41	4229354,29	Картометрический метод	5,00	–
22021	467357,55	4229342,39	Картометрический метод	5,00	–
22022	467414,98	4229301,37	Картометрический метод	5,00	–
22023	467455,05	4229286,63	Картометрический метод	5,00	–
22024	467467,45	4229290,26	Картометрический метод	5,00	–
22025	467469,86	4229292,86	Картометрический метод	5,00	–
22026	467461,49	4229330,15	Картометрический метод	5,00	–
22027	467438,70	4229384,45	Картометрический метод	5,00	–
22028	467443,76	4229399,08	Картометрический метод	5,00	–
22029	467472,54	4229433,42	Картометрический метод	5,00	–
22030	467483,99	4229428,87	Картометрический метод	5,00	–
22031	467484,12	4229409,45	Картометрический метод	5,00	–
22032	467477,03	4229382,20	Картометрический метод	5,00	–
22033	467477,70	4229365,30	Картометрический метод	5,00	–
22034	467483,29	4229350,46	Картометрический метод	5,00	–
22035	467501,61	4229363,09	Картометрический метод	5,00	–
22036	467507,19	4229380,87	Картометрический метод	5,00	–
22037	467515,12	4229386,82	Картометрический метод	5,00	–
22038	467526,51	4229384,12	Картометрический метод	5,00	–
22039	467555,80	4229356,43	Картометрический метод	5,00	–
22040	467565,49	4229349,28	Картометрический метод	5,00	–
22041	467588,49	4229354,58	Картометрический метод	5,00	–
22042	467600,18	4229344,34	Картометрический метод	5,00	–
22043	467624,83	4229323,37	Картометрический метод	5,00	–
22044	467643,28	4229316,55	Картометрический метод	5,00	–

22045	467687,07	4229319,51	Картометрический метод	5,00	–
22046	467709,58	4229337,33	Картометрический метод	5,00	–
22047	467736,43	4229372,24	Картометрический метод	5,00	–
22048	467738,90	4229389,27	Картометрический метод	5,00	–
22049	467731,89	4229408,46	Картометрический метод	5,00	–
22050	467700,09	4229436,06	Картометрический метод	5,00	–
22051	467685,76	4229449,27	Картометрический метод	5,00	–
22052	467688,04	4229471,32	Картометрический метод	5,00	–
22053	467681,89	4229484,28	Картометрический метод	5,00	–
22054	467662,05	4229510,45	Картометрический метод	5,00	–
22055	467655,99	4229537,18	Картометрический метод	5,00	–
22056	467658,26	4229543,53	Картометрический метод	5,00	–
22057	467650,02	4229545,73	Картометрический метод	5,00	–
22058	467636,75	4229532,04	Картометрический метод	5,00	–
22059	467625,05	4229526,57	Картометрический метод	5,00	–
22060	467614,13	4229533,05	Картометрический метод	5,00	–
22061	467596,98	4229554,96	Картометрический метод	5,00	–
22062	467586,23	4229557,01	Картометрический метод	5,00	–
22063	467586,13	4229543,85	Картометрический метод	5,00	–
22064	467578,10	4229540,40	Картометрический метод	5,00	–
22065	467569,65	4229548,23	Картометрический метод	5,00	–
22066	467558,73	4229602,98	Картометрический метод	5,00	–
22067	467528,29	4229627,49	Картометрический метод	5,00	–
22068	467515,15	4229643,30	Картометрический метод	5,00	–
22069	467474,16	4229664,88	Картометрический метод	5,00	–
22070	467459,68	4229698,83	Картометрический метод	5,00	–
22071	467430,55	4229722,15	Картометрический метод	5,00	–
22072	467407,03	4229730,00	Картометрический метод	5,00	–
22073	467390,19	4229743,77	Картометрический метод	5,00	–
22074	467393,60	4229752,70	Картометрический метод	5,00	–
22075	467400,71	4229763,62	Картометрический метод	5,00	–
22076	467400,89	4229774,93	Картометрический метод	5,00	–
21991	467369,29	4229781,22	Картометрический метод	5,00	–
22077	459854,78	4227882,11	Картометрический метод	5,00	–
22078	459836,71	4227881,40	Картометрический метод	5,00	–

22079	459815,02	4227855,37	Картометрический метод	5,00	–
22080	459783,23	4227849,59	Картометрический метод	5,00	–
22081	459750,70	4227835,86	Картометрический метод	5,00	–
22082	459695,78	4227814,17	Картометрический метод	5,00	–
22083	459668,31	4227814,89	Картометрический метод	5,00	–
22084	459658,92	4227840,19	Картометрический метод	5,00	–
22085	459644,46	4227869,10	Картометрический метод	5,00	–
22086	459628,56	4227879,22	Картометрический метод	5,00	–
22087	459596,04	4227843,09	Картометрический метод	5,00	–
22088	459601,82	4227793,22	Картометрический метод	5,00	–
22089	459648,08	4227785,99	Картометрический метод	5,00	–
22090	459663,25	4227774,43	Картометрический метод	5,00	–
22091	459672,64	4227720,94	Картометрический метод	5,00	–
22092	459676,98	4227656,62	Картометрический метод	5,00	–
22093	459688,55	4227654,44	Картометрический метод	5,00	–
22094	459723,96	4227657,33	Картометрический метод	5,00	–
22095	459781,78	4227657,33	Картометрический метод	5,00	–
22096	459791,18	4227651,56	Картометрический метод	5,00	–
22097	459793,35	4227629,87	Картометрический метод	5,00	–
22098	459785,40	4227613,25	Картометрический метод	5,00	–
22099	459703,00	4227613,97	Картометрический метод	5,00	–
22100	459687,10	4227603,13	Картометрический метод	5,00	–
22101	459661,80	4227579,28	Картометрический метод	5,00	–
22102	459643,74	4227582,89	Картометрический метод	5,00	–
22103	459643,01	4227666,01	Картометрический метод	5,00	–
22104	459632,18	4227757,08	Картометрический метод	5,00	–
22105	459609,04	4227757,81	Картометрический метод	5,00	–
22106	459596,04	4227750,57	Картометрический метод	5,00	–
22107	459572,18	4227756,36	Картометрический метод	5,00	–
22108	459561,34	4227791,04	Картометрический метод	5,00	–
22109	459546,16	4227794,67	Картометрический метод	5,00	–
22110	459532,43	4227812,01	Картометрический метод	5,00	–
22111	459531,71	4227825,74	Картометрический метод	5,00	–
22112	459527,38	4227835,13	Картометрический метод	5,00	–
22113	459519,52	4227833,35	Картометрический метод	5,00	–

22114	459522,00	4227821,58	Картометрический метод	5,00	–
22115	459539,36	4227751,14	Картометрический метод	5,00	–
22116	459573,07	4227660,19	Картометрический метод	5,00	–
22117	459604,68	4227579,60	Картометрический метод	5,00	–
22118	459635,02	4227532,06	Картометрический метод	5,00	–
22119	459654,50	4227514,62	Картометрический метод	5,00	–
22120	459689,15	4227527,78	Картометрический метод	5,00	–
22121	459730,80	4227540,65	Картометрический метод	5,00	–
22122	459777,72	4227544,37	Картометрический метод	5,00	–
22123	459865,15	4227534,11	Картометрический метод	5,00	–
22124	459919,81	4227520,22	Картометрический метод	5,00	–
22125	460011,92	4227479,60	Картометрический метод	5,00	–
22126	460065,52	4227447,17	Картометрический метод	5,00	–
22127	460087,76	4227420,94	Картометрический метод	5,00	–
22128	460110,43	4227382,02	Картометрический метод	5,00	–
22129	460116,42	4227386,30	Картометрический метод	5,00	–
22130	460130,88	4227391,36	Картометрический метод	5,00	–
22131	460145,32	4227376,90	Картометрический метод	5,00	–
22132	460159,78	4227371,13	Картометрический метод	5,00	–
22133	460182,91	4227398,59	Картометрический метод	5,00	–
22134	460171,35	4227436,18	Картометрический метод	5,00	–
22135	460041,98	4227519,29	Картометрический метод	5,00	–
22136	460031,86	4227515,68	Картометрический метод	5,00	–
22137	460006,56	4227525,80	Картометрический метод	5,00	–
22138	459982,71	4227538,80	Картометрический метод	5,00	–
22139	459970,42	4227542,42	Картометрический метод	5,00	–
22140	459964,64	4227517,85	Картометрический метод	5,00	–
22141	459936,45	4227548,92	Картометрический метод	5,00	–
22142	459935,00	4227562,65	Картометрический метод	5,00	–
22143	459952,36	4227577,11	Картометрический метод	5,00	–
22144	459966,80	4227581,44	Картометрический метод	5,00	–
22145	459968,26	4227594,46	Картометрический метод	5,00	–
22146	460001,50	4227624,81	Картометрический метод	5,00	–
22147	460042,70	4227651,56	Картометрический метод	5,00	–
22148	460113,52	4227722,39	Картометрический метод	5,00	–



22149	460094,74	4227752,02	Картометрический метод	5,00	–
22150	460062,94	4227779,49	Картометрический метод	5,00	–
22151	460028,24	4227750,57	Картометрический метод	5,00	–
22152	459995,00	4227731,78	Картометрический метод	5,00	–
22153	459972,59	4227710,82	Картометрический метод	5,00	–
22154	459964,64	4227692,75	Картометрический метод	5,00	–
22155	459961,02	4227658,78	Картометрический метод	5,00	–
22156	459946,57	4227651,56	Картометрический метод	5,00	–
22157	459924,89	4227681,19	Картометрический метод	5,00	–
22158	459915,50	4227681,91	Картометрический метод	5,00	–
22159	459903,93	4227647,94	Картометрический метод	5,00	–
22160	459887,30	4227616,14	Картометрический метод	5,00	–
22161	459883,69	4227600,96	Картометрический метод	5,00	–
22162	459888,75	4227577,11	Картометрический метод	5,00	–
22163	459890,20	4227566,28	Картометрический метод	5,00	–
22164	459885,14	4227561,22	Картометрический метод	5,00	–
22165	459857,68	4227602,41	Картометрический метод	5,00	–
22166	459856,22	4227615,41	Картометрический метод	5,00	–
22167	459872,12	4227634,93	Картометрический метод	5,00	–
22168	459881,52	4227699,26	Картометрический метод	5,00	–
22169	459883,69	4227765,75	Картометрический метод	5,00	–
22170	459879,36	4227804,06	Картометрический метод	5,00	–
22171	459891,64	4227820,68	Картометрический метод	5,00	–
22172	459927,06	4227840,19	Картометрический метод	5,00	–
22173	459935,00	4227851,76	Картометрический метод	5,00	–
22174	459938,62	4227864,77	Картометрический метод	5,00	–
22175	459901,76	4227866,93	Картометрический метод	5,00	–
22176	459875,74	4227858,26	Картометрический метод	5,00	–
22177	459864,90	4227864,77	Картометрический метод	5,00	–
22178	459864,90	4227879,22	Картометрический метод	5,00	–
22077	459854,78	4227882,11	Картометрический метод	5,00	–
22179	461434,93	4215790,08	Картометрический метод	5,00	–
22180	461351,03	4215684,36	Картометрический метод	5,00	–
22181	461365,04	4215669,71	Картометрический метод	5,00	–
22182	461363,30	4215657,74	Картометрический метод	5,00	–

22183	461354,63	4215633,79	Картометрический метод	5,00	–
22184	461329,39	4215601,56	Картометрический метод	5,00	–
22185	461340,78	4215592,28	Картометрический метод	5,00	–
22186	461321,62	4215569,71	Картометрический метод	5,00	–
22187	461311,28	4215578,44	Картометрический метод	5,00	–
22188	461295,06	4215557,73	Картометрический метод	5,00	–
22189	461285,69	4215554,46	Картометрический метод	5,00	–
22190	461265,70	4215561,58	Картометрический метод	5,00	–
22191	461259,53	4215560,84	Картометрический метод	5,00	–
22192	461248,87	4215537,35	Картометрический метод	5,00	–
22193	461274,05	4215516,80	Картометрический метод	5,00	–
22194	461260,10	4215500,25	Картометрический метод	5,00	–
22195	461275,08	4215487,86	Картометрический метод	5,00	–
22196	461254,63	4215462,77	Картометрический метод	5,00	–
22197	461254,46	4215454,56	Картометрический метод	5,00	–
22198	461252,55	4215452,25	Картометрический метод	5,00	–
22199	461253,93	4215450,54	Картометрический метод	5,00	–
22200	461259,99	4215457,81	Картометрический метод	5,00	–
22201	461276,54	4215443,35	Картометрический метод	5,00	–
22202	461268,01	4215425,43	Картометрический метод	5,00	–
22203	461258,63	4215410,05	Картометрический метод	5,00	–
22204	461261,81	4215407,66	Картометрический метод	5,00	–
22205	461242,14	4215383,64	Картометрический метод	5,00	–
22206	461246,73	4215379,77	Картометрический метод	5,00	–
22207	461228,55	4215357,45	Картометрический метод	5,00	–
22208	461225,35	4215359,94	Картометрический метод	5,00	–
22209	461205,60	4215336,28	Картометрический метод	5,00	–
22210	461204,04	4215337,60	Картометрический метод	5,00	–
22211	461185,44	4215312,92	Картометрический метод	5,00	–
22212	461187,27	4215311,53	Картометрический метод	5,00	–
22213	461169,66	4215289,21	Картометрический метод	5,00	–
22214	461180,40	4215280,36	Картометрический метод	5,00	–
22215	461187,63	4215274,41	Картометрический метод	5,00	–
22216	461154,76	4215235,21	Картометрический метод	5,00	–
22217	461138,70	4215249,34	Картометрический метод	5,00	–

22218	461131,90	4215241,85	Картометрический метод	5,00	–
22219	461119,48	4215223,90	Картометрический метод	5,00	–
22220	461070,11	4215161,25	Картометрический метод	5,00	–
22221	461049,43	4215142,45	Картометрический метод	5,00	–
22222	461050,78	4215141,19	Картометрический метод	5,00	–
22223	461027,61	4215115,94	Картометрический метод	5,00	–
22224	461024,14	4215119,05	Картометрический метод	5,00	–
22225	461017,28	4215112,36	Картометрический метод	5,00	–
22226	460973,92	4215067,35	Картометрический метод	5,00	–
22227	460946,67	4215052,68	Картометрический метод	5,00	–
22228	460942,43	4215056,01	Картометрический метод	5,00	–
22229	460907,83	4215068,37	Картометрический метод	5,00	–
22230	460905,78	4215085,21	Картометрический метод	5,00	–
22231	460902,58	4215096,55	Картометрический метод	5,00	–
22232	460896,05	4215103,05	Картометрический метод	5,00	–
22233	460899,69	4215106,76	Картометрический метод	5,00	–
22234	460898,23	4215111,92	Картометрический метод	5,00	–
22235	460900,20	4215130,71	Картометрический метод	5,00	–
22236	460928,26	4215163,02	Картометрический метод	5,00	–
22237	460976,93	4215210,84	Картометрический метод	5,00	–
22238	460979,16	4215212,79	Картометрический метод	5,00	–
22239	460995,26	4215226,82	Картометрический метод	5,00	–
22240	461008,67	4215243,37	Картометрический метод	5,00	–
22241	461008,99	4215243,12	Картометрический метод	5,00	–
22242	461031,28	4215264,03	Картометрический метод	5,00	–
22243	461052,85	4215270,84	Картометрический метод	5,00	–
22244	461056,47	4215275,27	Картометрический метод	5,00	–
22245	461045,27	4215284,87	Картометрический метод	5,00	–
22246	461059,15	4215301,05	Картометрический метод	5,00	–
22247	461056,36	4215302,24	Картометрический метод	5,00	–
22248	460947,75	4215198,68	Картометрический метод	5,00	–
22249	460929,11	4215203,54	Картометрический метод	5,00	–
22250	460862,78	4215244,60	Картометрический метод	5,00	–
22251	460837,39	4215254,14	Картометрический метод	5,00	–
22252	460827,17	4215230,64	Картометрический метод	5,00	–

22253	460820,81	4215216,00	Картометрический метод	5,00	–
22254	460829,39	4215207,09	Картометрический метод	5,00	–
22255	460818,43	4215189,25	Картометрический метод	5,00	–
22256	460805,29	4215164,21	Картометрический метод	5,00	–
22257	460800,65	4215153,39	Картометрический метод	5,00	–
22258	460791,56	4215132,23	Картометрический метод	5,00	–
22259	460775,04	4215140,54	Картометрический метод	5,00	–
22260	460769,52	4215136,22	Картометрический метод	5,00	–
22261	460750,16	4215101,75	Картометрический метод	5,00	–
22262	460747,49	4215100,26	Картометрический метод	5,00	–
22263	460727,70	4215097,59	Картометрический метод	5,00	–
22264	460727,33	4215096,74	Картометрический метод	5,00	–
22265	460725,61	4215092,82	Картометрический метод	5,00	–
22266	460722,86	4215086,54	Картометрический метод	5,00	–
22267	460829,39	4215145,86	Картометрический метод	5,00	–
22268	460864,22	4215117,10	Картометрический метод	5,00	–
22269	460724,78	4214937,63	Картометрический метод	5,00	–
22270	460829,90	4214825,16	Картометрический метод	5,00	–
22271	460851,54	4214785,68	Картометрический метод	5,00	–
22272	460814,95	4214764,09	Картометрический метод	5,00	–
22273	460832,62	4214732,25	Картометрический метод	5,00	–
22274	460846,16	4214765,03	Картометрический метод	5,00	–
22275	460865,22	4214807,28	Картометрический метод	5,00	–
22276	460885,03	4214846,53	Картометрический метод	5,00	–
22277	460899,57	4214869,69	Картометрический метод	5,00	–
22278	460908,91	4214881,27	Картометрический метод	5,00	–
22279	460911,91	4214902,20	Картометрический метод	5,00	–
22280	460905,20	4214924,99	Картометрический метод	5,00	–
22281	460908,91	4214944,06	Картометрический метод	5,00	–
22282	460908,17	4214970,21	Картометрический метод	5,00	–
22283	460904,44	4214991,14	Картометрический метод	5,00	–
22284	460883,14	4215015,81	Картометрический метод	5,00	–
22285	460865,58	4215035,61	Картометрический метод	5,00	–
22286	460863,74	4215051,69	Картометрический метод	5,00	–
22287	460866,70	4215070,74	Картометрический метод	5,00	–

22288	460871,96	4215090,56	Картометрический метод	5,00	–
22289	460875,67	4215098,40	Картометрический метод	5,00	–
22290	460882,02	4215093,93	Картометрический метод	5,00	–
22291	460889,87	4215062,52	Картометрический метод	5,00	–
22292	460905,19	4215028,52	Картометрический метод	5,00	–
22293	460920,51	4215003,10	Картометрический метод	5,00	–
22294	460941,43	4214964,98	Картометрический метод	5,00	–
22295	460953,38	4214946,30	Картометрический метод	5,00	–
22296	460957,87	4214927,24	Картометрический метод	5,00	–
22297	460957,12	4214909,67	Картометрический метод	5,00	–
22298	460979,17	4214911,92	Картометрический метод	5,00	–
22299	461002,33	4214919,39	Картометрический метод	5,00	–
22300	461013,91	4214927,98	Картометрический метод	5,00	–
22301	461035,98	4214947,81	Картометрический метод	5,00	–
22302	461057,26	4214964,60	Картометрический метод	5,00	–
22303	461079,68	4214980,67	Картометрический метод	5,00	–
22304	461092,41	4214998,26	Картометрический метод	5,00	–
22305	461103,98	4215017,30	Картометрический метод	5,00	–
22306	461110,32	4215041,22	Картометрический метод	5,00	–
22307	461122,66	4215070,37	Картометрический метод	5,00	–
22308	461130,50	4215091,29	Картометрический метод	5,00	–
22309	461171,23	4215172,39	Картометрический метод	5,00	–
22310	461189,16	4215198,55	Картометрический метод	5,00	–
22311	461193,80	4215209,80	Картометрический метод	5,00	–
22312	461189,53	4215210,73	Картометрический метод	5,00	–
22313	461206,42	4215235,14	Картометрический метод	5,00	–
22314	461234,28	4215297,32	Картометрический метод	5,00	–
22315	461266,23	4215373,50	Картометрический метод	5,00	–
22316	461271,12	4215376,50	Картометрический метод	5,00	–
22317	461274,19	4215372,12	Картометрический метод	5,00	–
22318	461271,51	4215338,19	Картометрический метод	5,00	–
22319	461257,16	4215316,22	Картометрический метод	5,00	–
22320	461254,09	4215304,00	Картометрический метод	5,00	–
22321	461265,80	4215320,92	Картометрический метод	5,00	–
22322	461290,17	4215356,12	Картометрический метод	5,00	–

22323	461281,91	4215362,50	Картометрический метод	5,00	–
22324	461308,81	4215400,63	Картометрический метод	5,00	–
22325	461289,44	4215413,47	Картометрический метод	5,00	–
22326	461308,89	4215442,58	Картометрический метод	5,00	–
22327	461307,37	4215444,94	Картометрический метод	5,00	–
22328	461314,05	4215461,02	Картометрический метод	5,00	–
22329	461347,84	4215498,95	Картометрический метод	5,00	–
22330	461386,28	4215565,58	Картометрический метод	5,00	–
22331	461348,16	4215589,87	Картометрический метод	5,00	–
22332	461359,29	4215608,13	Картометрический метод	5,00	–
22333	461379,31	4215595,35	Картометрический метод	5,00	–
22334	461395,05	4215620,88	Картометрический метод	5,00	–
22335	461410,80	4215646,42	Картометрический метод	5,00	–
22336	461426,90	4215635,98	Картометрический метод	5,00	–
22337	461428,04	4215637,96	Картометрический метод	5,00	–
22338	461404,21	4215652,76	Картометрический метод	5,00	–
22339	461396,57	4215657,51	Картометрический метод	5,00	–
22340	461425,25	4215702,60	Картометрический метод	5,00	–
22341	461437,00	4215721,06	Картометрический метод	5,00	–
22342	461434,05	4215723,28	Картометрический метод	5,00	–
22343	461430,21	4215725,28	Картометрический метод	5,00	–
22344	461391,09	4215659,80	Картометрический метод	5,00	–
22345	461384,10	4215664,55	Картометрический метод	5,00	–
22346	461427,24	4215734,79	Картометрический метод	5,00	–
22347	461447,01	4215784,09	Картометрический метод	5,00	–
22179	461434,93	4215790,08	Картометрический метод	5,00	–
22348	460923,83	4215955,74	Картометрический метод	5,00	–
22349	460918,89	4215947,31	Картометрический метод	5,00	–
22350	460930,16	4215941,26	Картометрический метод	5,00	–
22351	460917,56	4215915,92	Картометрический метод	5,00	–
22352	460906,12	4215922,06	Картометрический метод	5,00	–
22353	460901,53	4215913,00	Картометрический метод	5,00	–
22354	460904,66	4215911,84	Картометрический метод	5,00	–
22355	460902,61	4215909,39	Картометрический метод	5,00	–
22356	460902,25	4215908,40	Картометрический метод	5,00	–

22357	460932,85	4215897,65	Картометрический метод	5,00	–
22358	460913,83	4215845,71	Картометрический метод	5,00	–
22359	460905,69	4215848,59	Картометрический метод	5,00	–
22360	460897,18	4215819,21	Картометрический метод	5,00	–
22361	460902,17	4215817,41	Картометрический метод	5,00	–
22362	460892,18	4215789,39	Картометрический метод	5,00	–
22363	460888,89	4215790,58	Картометрический метод	5,00	–
22364	460878,67	4215762,37	Картометрический метод	5,00	–
22365	460871,66	4215764,91	Картометрический метод	5,00	–
22366	460869,47	4215762,91	Картометрический метод	5,00	–
22367	460877,75	4215759,91	Картометрический метод	5,00	–
22368	460869,81	4215737,72	Картометрический метод	5,00	–
22369	460891,24	4215737,18	Картометрический метод	5,00	–
22370	460886,82	4215719,72	Картометрический метод	5,00	–
22371	460866,42	4215724,84	Картометрический метод	5,00	–
22372	460852,58	4215685,99	Картометрический метод	5,00	–
22373	460836,43	4215691,62	Картометрический метод	5,00	–
22374	460830,43	4215665,82	Картометрический метод	5,00	–
22375	460851,10	4215659,25	Картометрический метод	5,00	–
22376	460866,95	4215708,61	Картометрический метод	5,00	–
22377	460874,84	4215711,63	Картометрический метод	5,00	–
22378	460880,81	4215710,23	Картометрический метод	5,00	–
22379	460885,15	4215719,46	Картометрический метод	5,00	–
22380	460886,46	4215719,11	Картометрический метод	5,00	–
22381	460902,83	4215710,00	Картометрический метод	5,00	–
22382	460907,01	4215707,55	Картометрический метод	5,00	–
22383	460917,06	4215699,82	Картометрический метод	5,00	–
22384	460913,79	4215691,44	Картометрический метод	5,00	–
22385	460918,33	4215689,88	Картометрический метод	5,00	–
22386	460916,97	4215679,58	Картометрический метод	5,00	–
22387	460952,30	4215660,81	Картометрический метод	5,00	–
22388	460944,67	4215646,45	Картометрический метод	5,00	–
22389	460941,26	4215640,03	Картометрический метод	5,00	–
22390	460934,06	4215625,43	Картометрический метод	5,00	–
22391	460938,02	4215623,17	Картометрический метод	5,00	–

22392	460926,71	4215600,98	Картометрический метод	5,00	–
22393	460923,05	4215603,09	Картометрический метод	5,00	–
22394	460916,82	4215590,45	Картометрический метод	5,00	–
22395	460899,44	4215551,25	Картометрический метод	5,00	–
22396	460914,56	4215543,98	Картометрический метод	5,00	–
22397	460910,75	4215536,39	Картометрический метод	5,00	–
22398	460917,97	4215526,91	Картометрический метод	5,00	–
22399	460927,91	4215517,33	Картометрический метод	5,00	–
22400	460933,15	4215514,90	Картометрический метод	5,00	–
22401	460942,66	4215510,48	Картометрический метод	5,00	–
22402	460931,84	4215488,05	Картометрический метод	5,00	–
22403	460921,02	4215465,62	Картометрический метод	5,00	–
22404	460944,33	4215454,80	Картометрический метод	5,00	–
22405	460971,73	4215442,25	Картометрический метод	5,00	–
22406	460948,67	4215409,82	Картометрический метод	5,00	–
22407	460923,20	4215421,88	Картометрический метод	5,00	–
22408	460931,65	4215444,22	Картометрический метод	5,00	–
22409	460928,50	4215450,48	Картометрический метод	5,00	–
22410	460924,89	4215454,67	Картометрический метод	5,00	–
22411	460916,08	4215432,32	Картометрический метод	5,00	–
22412	460911,38	4215434,48	Картометрический метод	5,00	–
22413	460900,52	4215406,97	Картометрический метод	5,00	–
22414	460897,24	4215408,45	Картометрический метод	5,00	–
22415	460888,92	4215386,07	Картометрический метод	5,00	–
22416	460886,03	4215378,29	Картометрический метод	5,00	–
22417	460872,92	4215384,55	Картометрический метод	5,00	–
22418	460857,11	4215392,10	Картометрический метод	5,00	–
22419	460850,36	4215388,51	Картометрический метод	5,00	–
22420	460839,01	4215352,81	Картометрический метод	5,00	–
22421	460832,37	4215331,28	Картометрический метод	5,00	–
22422	460843,04	4215327,57	Картометрический метод	5,00	–
22423	460845,48	4215326,65	Картометрический метод	5,00	–
22424	460867,46	4215318,34	Картометрический метод	5,00	–
22425	460880,55	4215313,66	Картометрический метод	5,00	–
22426	460887,00	4215311,30	Картометрический метод	5,00	–



22427	460877,47	4215299,67	Картометрический метод	5,00	–
22428	460886,66	4215292,20	Картометрический метод	5,00	–
22429	460876,76	4215282,63	Картометрический метод	5,00	–
22430	460866,09	4215255,06	Картометрический метод	5,00	–
22431	460932,74	4215213,72	Картометрический метод	5,00	–
22432	460943,55	4215209,40	Картометрический метод	5,00	–
22433	461047,49	4215306,20	Картометрический метод	5,00	–
22434	461053,71	4215326,35	Картометрический метод	5,00	–
22435	461064,37	4215343,26	Картометрический метод	5,00	–
22436	461075,04	4215360,19	Картометрический метод	5,00	–
22437	461041,28	4215381,47	Картометрический метод	5,00	–
22438	461039,46	4215380,13	Картометрический метод	5,00	–
22439	461073,91	4215358,40	Картометрический метод	5,00	–
22440	461063,24	4215341,47	Картометрический метод	5,00	–
22441	461052,58	4215324,56	Картометрический метод	5,00	–
22442	461010,28	4215351,21	Картометрический метод	5,00	–
22443	461011,41	4215353,01	Картометрический метод	5,00	–
22444	461006,70	4215355,98	Картометрический метод	5,00	–
22445	460989,20	4215357,79	Картометрический метод	5,00	–
22446	460958,68	4215355,30	Картометрический метод	5,00	–
22447	460943,78	4215362,73	Картометрический метод	5,00	–
22448	460939,40	4215372,46	Картометрический метод	5,00	–
22449	460939,55	4215386,48	Картометрический метод	5,00	–
22450	460971,54	4215417,64	Картометрический метод	5,00	–
22451	460998,15	4215454,00	Картометрический метод	5,00	–
22452	461125,27	4215606,73	Картометрический метод	5,00	–
22453	461126,04	4215622,77	Картометрический метод	5,00	–
22454	461123,27	4215637,47	Картометрический метод	5,00	–
22455	461120,25	4215655,82	Картометрический метод	5,00	–
22456	461114,37	4215678,35	Картометрический метод	5,00	–
22457	461116,47	4215693,73	Картометрический метод	5,00	–
22458	461123,27	4215706,71	Картометрический метод	5,00	–
22459	461174,22	4215765,23	Картометрический метод	5,00	–
22460	461188,80	4215783,80	Картометрический метод	5,00	–
22461	461175,05	4215795,18	Картометрический метод	5,00	–

22462	461152,67	4215807,01	Картометрический метод	5,00	–
22463	461116,69	4215824,22	Картометрический метод	5,00	–
22464	461134,33	4215848,92	Картометрический метод	5,00	–
22465	461135,50	4215854,86	Картометрический метод	5,00	–
22466	461117,19	4215864,83	Картометрический метод	5,00	–
22467	461105,90	4215846,43	Картометрический метод	5,00	–
22468	461102,68	4215841,06	Картометрический метод	5,00	–
22469	461098,02	4215838,88	Картометрический метод	5,00	–
22470	461094,22	4215840,79	Картометрический метод	5,00	–
22471	461081,77	4215847,22	Картометрический метод	5,00	–
22472	461082,67	4215849,72	Картометрический метод	5,00	–
22473	461074,08	4215854,56	Картометрический метод	5,00	–
22474	461075,64	4215859,48	Картометрический метод	5,00	–
22475	461068,04	4215862,42	Картометрический метод	5,00	–
22476	461079,37	4215885,41	Картометрический метод	5,00	–
22477	461065,06	4215893,20	Картометрический метод	5,00	–
22478	461008,97	4215918,04	Картометрический метод	5,00	–
22348	460923,83	4215955,74	Картометрический метод	5,00	–
22479	464390,98	4220167,21	Картометрический метод	5,00	–
22480	464366,12	4220155,61	Картометрический метод	5,00	–
22481	464350,36	4220143,99	Картометрический метод	5,00	–
22482	464372,74	4220114,14	Картометрический метод	5,00	–
22483	464372,74	4220105,85	Картометрический метод	5,00	–
22484	464333,78	4220041,99	Картометрический метод	5,00	–
22485	464305,59	4220015,46	Картометрический метод	5,00	–
22486	464205,27	4219939,16	Картометрический метод	5,00	–
22487	464118,05	4219870,35	Картометрический метод	5,00	–
22488	464117,89	4219867,75	Картометрический метод	5,00	–
22489	464117,89	4219837,95	Картометрический метод	5,00	–
22490	464138,87	4219800,83	Картометрический метод	5,00	–
22491	464219,01	4219719,01	Картометрический метод	5,00	–
22492	464277,02	4219654,61	Картометрический метод	5,00	–
22493	464312,76	4219627,95	Картометрический метод	5,00	–
22494	464314,61	4219625,55	Картометрический метод	5,00	–
22495	464328,94	4219625,55	Картометрический метод	5,00	–

22496	464335,93	4219635,54	Картометрический метод	5,00	–
22497	464294,99	4219666,50	Картометрический метод	5,00	–
22498	464272,03	4219708,45	Картометрический метод	5,00	–
22499	464274,02	4219720,44	Картометрический метод	5,00	–
22500	464301,98	4219754,40	Картометрический метод	5,00	–
22501	464350,91	4219782,36	Картометрический метод	5,00	–
22502	464361,89	4219781,36	Картометрический метод	5,00	–
22503	464380,86	4219757,38	Картометрический метод	5,00	–
22504	464385,85	4219742,41	Картометрический метод	5,00	–
22505	464382,86	4219731,42	Картометрический метод	5,00	–
22506	464372,87	4219725,43	Картометрический метод	5,00	–
22507	464349,91	4219725,43	Картометрический метод	5,00	–
22508	464331,93	4219722,44	Картометрический метод	5,00	–
22509	464331,93	4219714,44	Картометрический метод	5,00	–
22510	464340,92	4219685,47	Картометрический метод	5,00	–
22511	464354,90	4219676,49	Картометрический метод	5,00	–
22512	464369,88	4219667,50	Картометрический метод	5,00	–
22513	464373,87	4219661,51	Картометрический метод	5,00	–
22514	464369,88	4219645,52	Картометрический метод	5,00	–
22515	464376,87	4219630,54	Картометрический метод	5,00	–
22516	464383,85	4219616,57	Картометрический метод	5,00	–
22517	464378,87	4219600,58	Картометрический метод	5,00	–
22518	464367,88	4219575,62	Картометрический метод	5,00	–
22519	464365,08	4219568,60	Картометрический метод	5,00	–
22520	464365,73	4219568,00	Картометрический метод	5,00	–
22521	464389,83	4219552,25	Картометрический метод	5,00	–
22522	464406,43	4219543,77	Картометрический метод	5,00	–
22523	464408,87	4219540,56	Картометрический метод	5,00	–
22524	464434,09	4219536,95	Картометрический метод	5,00	–
22525	464467,25	4219526,18	Картометрический метод	5,00	–
22526	464472,23	4219505,44	Картометрический метод	5,00	–
22527	464477,21	4219492,17	Картометрический метод	5,00	–
22528	464486,32	4219471,44	Картометрический метод	5,00	–
22529	464474,71	4219470,61	Картометрический метод	5,00	–
22530	464463,93	4219461,49	Картометрический метод	5,00	–

22531	464480,52	4219437,43	Картометрический метод	5,00	–
22532	464488,81	4219420,85	Картометрический метод	5,00	–
22533	464497,93	4219422,51	Картометрический метод	5,00	–
22534	464502,91	4219446,56	Картометрический метод	5,00	–
22535	464493,79	4219479,73	Картометрический метод	5,00	–
22536	464497,10	4219492,17	Картометрический метод	5,00	–
22537	464505,39	4219492,17	Картометрический метод	5,00	–
22538	464516,17	4219467,29	Картометрический метод	5,00	–
22539	464521,15	4219461,49	Картометрический метод	5,00	–
22540	464529,43	4219455,68	Картометрический метод	5,00	–
22541	464542,04	4219456,84	Картометрический метод	5,00	–
22542	464540,95	4219505,90	Картометрический метод	5,00	–
22543	464498,19	4219598,82	Картометрический метод	5,00	–
22544	464493,81	4219685,44	Картометрический метод	5,00	–
22545	464444,75	4219815,64	Картометрический метод	5,00	–
22546	464439,89	4219841,31	Картометрический метод	5,00	–
22547	464416,69	4219915,11	Картометрический метод	5,00	–
22548	464404,25	4219949,11	Картометрический метод	5,00	–
22549	464403,42	4219969,84	Картометрический метод	5,00	–
22550	464416,69	4219995,55	Картометрический метод	5,00	–
22551	464439,90	4220022,92	Картометрический метод	5,00	–
22552	464441,56	4220066,05	Картометрический метод	5,00	–
22553	464428,30	4220094,23	Картометрический метод	5,00	–
22479	464390,98	4220167,21	Картометрический метод	5,00	–
22554	466566,01	4222538,27	Картометрический метод	5,00	–
22555	466552,00	4222538,13	Картометрический метод	5,00	–
22556	466535,72	4222519,69	Картометрический метод	5,00	–
22557	466521,96	4222510,94	Картометрический метод	5,00	–
22558	466510,05	4222508,37	Картометрический метод	5,00	–
22559	466501,19	4222514,63	Картометрический метод	5,00	–
22560	466494,62	4222524,28	Картометрический метод	5,00	–
22561	466487,16	4222533,60	Картометрический метод	5,00	–
22562	466473,43	4222536,66	Картометрический метод	5,00	–
22563	466456,24	4222530,68	Картометрический метод	5,00	–
22564	466420,33	4222497,47	Картометрический метод	5,00	–

22565	466364,85	4222444,78	Картометрический метод	5,00	–
22566	466363,37	4222431,51	Картометрический метод	5,00	–
22567	466369,19	4222418,44	Картометрический метод	5,00	–
22568	466368,66	4222411,51	Картометрический метод	5,00	–
22569	466361,59	4222402,93	Картометрический метод	5,00	–
22570	466345,79	4222392,41	Картометрический метод	5,00	–
22571	466332,10	4222363,76	Картометрический метод	5,00	–
22572	466319,30	4222340,45	Картометрический метод	5,00	–
22573	466306,93	4222324,26	Картометрический метод	5,00	–
22574	466311,10	4222281,40	Картометрический метод	5,00	–
22575	466337,65	4222257,53	Картометрический метод	5,00	–
22576	466346,59	4222241,06	Картометрический метод	5,00	–
22577	466353,71	4222243,24	Картометрический метод	5,00	–
22578	466369,23	4222248,45	Картометрический метод	5,00	–
22579	466387,33	4222250,86	Картометрический метод	5,00	–
22580	466406,79	4222249,61	Картометрический метод	5,00	–
22581	466427,36	4222253,32	Картометрический метод	5,00	–
22582	466439,06	4222252,37	Картометрический метод	5,00	–
22583	466452,23	4222251,72	Картометрический метод	5,00	–
22584	466462,03	4222246,06	Картометрический метод	5,00	–
22585	466472,80	4222227,08	Картометрический метод	5,00	–
22586	466470,65	4222212,99	Картометрический метод	5,00	–
22587	466460,79	4222196,70	Картометрический метод	5,00	–
22588	466449,73	4222182,56	Картометрический метод	5,00	–
22589	466446,26	4222171,41	Картометрический метод	5,00	–
22590	466446,76	4222158,73	Картометрический метод	5,00	–
22591	466445,34	4222151,37	Картометрический метод	5,00	–
22592	466440,59	4222144,98	Картометрический метод	5,00	–
22593	466431,39	4222137,22	Картометрический метод	5,00	–
22594	466419,92	4222131,37	Картометрический метод	5,00	–
22595	466410,52	4222120,70	Картометрический метод	5,00	–
22596	466407,67	4222098,97	Картометрический метод	5,00	–
22597	466412,67	4222083,76	Картометрический метод	5,00	–
22598	466419,50	4222060,01	Картометрический метод	5,00	–
22599	466419,74	4222038,61	Картометрический метод	5,00	–

22600	466412,07	4222024,81	Картометрический метод	5,00	–
22601	466400,23	4222005,03	Картометрический метод	5,00	–
22602	466394,88	4221993,42	Картометрический метод	5,00	–
22603	466389,32	4221981,90	Картометрический метод	5,00	–
22604	466392,98	4221967,74	Картометрический метод	5,00	–
22605	466406,42	4221946,35	Картометрический метод	5,00	–
22606	466416,45	4221928,05	Картометрический метод	5,00	–
22607	466447,27	4221951,81	Картометрический метод	5,00	–
22608	466605,87	4222082,81	Картометрический метод	5,00	–
22609	466605,28	4222085,83	Картометрический метод	5,00	–
22610	466605,10	4222086,96	Картометрический метод	5,00	–
22611	466626,76	4222126,53	Картометрический метод	5,00	–
22612	466644,36	4222157,83	Картометрический метод	5,00	–
22613	466666,34	4222209,71	Картометрический метод	5,00	–
22614	466676,40	4222238,92	Картометрический метод	5,00	–
22615	466679,42	4222261,54	Картометрический метод	5,00	–
22616	466683,24	4222279,30	Картометрический метод	5,00	–
22617	466681,91	4222303,26	Картометрический метод	5,00	–
22618	466679,25	4222319,87	Картометрический метод	5,00	–
22619	466676,28	4222331,96	Картометрический метод	5,00	–
22620	466669,81	4222338,68	Картометрический метод	5,00	–
22621	466669,19	4222339,29	Картометрический метод	5,00	–
22622	466658,75	4222343,59	Картометрический метод	5,00	–
22623	466646,71	4222344,52	Картометрический метод	5,00	–
22624	466631,03	4222343,71	Картометрический метод	5,00	–
22625	466610,94	4222328,02	Картометрический метод	5,00	–
22626	466594,32	4222305,06	Картометрический метод	5,00	–
22627	466567,49	4222277,40	Картометрический метод	5,00	–
22628	466551,19	4222254,05	Картометрический метод	5,00	–
22629	466540,41	4222238,02	Картометрический метод	5,00	–
22630	466537,39	4222230,91	Картометрический метод	5,00	–
22631	466540,26	4222221,31	Картометрический метод	5,00	–
22632	466541,21	4222207,24	Картометрический метод	5,00	–
22633	466539,96	4222193,18	Картометрический метод	5,00	–
22634	466535,99	4222177,02	Картометрический метод	5,00	–

22635	466520,70	4222166,12	Картометрический метод	5,00	–
22636	466504,89	4222168,80	Картометрический метод	5,00	–
22637	466497,40	4222173,61	Картометрический метод	5,00	–
22638	466498,30	4222183,95	Картометрический метод	5,00	–
22639	466511,33	4222188,66	Картометрический метод	5,00	–
22640	466515,98	4222192,24	Картометрический метод	5,00	–
22641	466512,82	4222204,03	Картометрический метод	5,00	–
22642	466504,27	4222215,50	Картометрический метод	5,00	–
22643	466495,78	4222228,08	Картометрический метод	5,00	–
22644	466499,05	4222239,11	Картометрический метод	5,00	–
22645	466506,70	4222248,31	Картометрический метод	5,00	–
22646	466513,66	4222256,88	Картометрический метод	5,00	–
22647	466517,14	4222272,74	Картометрический метод	5,00	–
22648	466510,77	4222277,18	Картометрический метод	5,00	–
22649	466483,43	4222277,82	Картометрический метод	5,00	–
22650	466469,20	4222272,36	Картометрический метод	5,00	–
22651	466463,06	4222272,65	Картометрический метод	5,00	–
22652	466453,13	4222274,03	Картометрический метод	5,00	–
22653	466457,87	4222299,53	Картометрический метод	5,00	–
22654	466455,95	4222315,47	Картометрический метод	5,00	–
22655	466457,36	4222322,73	Картометрический метод	5,00	–
22656	466463,69	4222329,97	Картометрический метод	5,00	–
22657	466471,45	4222333,58	Картометрический метод	5,00	–
22658	466480,70	4222329,74	Картометрический метод	5,00	–
22659	466497,32	4222316,78	Картометрический метод	5,00	–
22660	466519,72	4222304,05	Картометрический метод	5,00	–
22661	466523,76	4222305,81	Картометрический метод	5,00	–
22662	466528,63	4222309,20	Картометрический метод	5,00	–
22663	466529,55	4222316,43	Картометрический метод	5,00	–
22664	466528,01	4222325,08	Картометрический метод	5,00	–
22665	466533,21	4222330,19	Картометрический метод	5,00	–
22666	466540,84	4222334,69	Картометрический метод	5,00	–
22667	466546,00	4222340,99	Картометрический метод	5,00	–
22668	466548,03	4222352,98	Картометрический метод	5,00	–
22669	466541,12	4222371,02	Картометрический метод	5,00	–

22670	466518,73	4222393,75	Картометрический метод	5,00	–
22671	466499,66	4222415,72	Картометрический метод	5,00	–
22672	466490,58	4222425,37	Картометрический метод	5,00	–
22673	466483,01	4222429,58	Картометрический метод	5,00	–
22674	466473,90	4222429,62	Картометрический метод	5,00	–
22675	466468,37	4222433,11	Картометрический метод	5,00	–
22676	466466,65	4222456,56	Картометрический метод	5,00	–
22677	466469,88	4222468,78	Картометрический метод	5,00	–
22678	466488,44	4222469,91	Картометрический метод	5,00	–
22679	466507,25	4222464,85	Картометрический метод	5,00	–
22680	466516,47	4222461,90	Картометрический метод	5,00	–
22681	466519,83	4222450,02	Картометрический метод	5,00	–
22682	466520,54	4222431,74	Картометрический метод	5,00	–
22683	466523,64	4222416,65	Картометрический метод	5,00	–
22684	466522,67	4222408,02	Картометрический метод	5,00	–
22685	466539,47	4222392,76	Картометрический метод	5,00	–
22686	466548,87	4222382,82	Картометрический метод	5,00	–
22687	466561,32	4222384,21	Картометрический метод	5,00	–
22688	466567,38	4222387,75	Картометрический метод	5,00	–
22689	466572,23	4222399,55	Картометрический метод	5,00	–
22690	466573,89	4222410,81	Картометрический метод	5,00	–
22691	466565,64	4222442,61	Картометрический метод	5,00	–
22692	466560,53	4222455,71	Картометрический метод	5,00	–
22693	466558,87	4222467,56	Картометрический метод	5,00	–
22694	466561,15	4222473,15	Картометрический метод	5,00	–
22695	466574,59	4222487,78	Картометрический метод	5,00	–
22696	466581,26	4222498,75	Картометрический метод	5,00	–
22697	466586,33	4222504,75	Картометрический метод	5,00	–
22698	466586,91	4222512,97	Картометрический метод	5,00	–
22699	466582,84	4222519,92	Картометрический метод	5,00	–
22700	466574,16	4222531,99	Картометрический метод	5,00	–
22554	466566,01	4222538,27	Картометрический метод	5,00	–
22701	466467,36	4222000,91	Картометрический метод	5,00	–
22702	466467,41	4221970,91	Картометрический метод	5,00	–
22703	466427,41	4221970,84	Картометрический метод	5,00	–



22704	466427,36	4222000,84	Картометрический метод	5,00	–
22701	466467,36	4222000,91	Картометрический метод	5,00	–
22705	468869,47	4225138,55	Картометрический метод	5,00	–
22706	468875,01	4225125,84	Картометрический метод	5,00	–
22707	468862,62	4225112,43	Картометрический метод	5,00	–
22708	468845,08	4225097,99	Картометрический метод	5,00	–
22709	468836,83	4225073,24	Картометрический метод	5,00	–
22710	468835,79	4225047,44	Картометрический метод	5,00	–
22711	468841,98	4225035,07	Картометрический метод	5,00	–
22712	468858,50	4225022,67	Картометрический метод	5,00	–
22713	468865,72	4225016,49	Картометрический метод	5,00	–
22714	468863,65	4225008,23	Картометрический метод	5,00	–
22715	468851,27	4225004,11	Картометрический метод	5,00	–
22716	468826,51	4225003,08	Картометрический метод	5,00	–
22717	468803,80	4225003,08	Картометрический метод	5,00	–
22718	468787,29	4224988,63	Картометрический метод	5,00	–
22719	468750,15	4224977,29	Картометрический метод	5,00	–
22720	468705,77	4224960,78	Картометрический метод	5,00	–
22721	468694,42	4224924,67	Картометрический метод	5,00	–
22722	468678,94	4224882,37	Картометрический метод	5,00	–
22723	468663,47	4224844,20	Картометрический метод	5,00	–
22724	468667,59	4224833,89	Картометрический метод	5,00	–
22725	468668,63	4224818,41	Картометрический метод	5,00	–
22726	468674,81	4224816,35	Картометрический метод	5,00	–
22727	468686,17	4224823,57	Картометрический метод	5,00	–
22728	468691,33	4224848,33	Картометрический метод	5,00	–
22729	468698,55	4224859,68	Картометрический метод	5,00	–
22730	468715,06	4224855,55	Картометрический метод	5,00	–
22731	468719,18	4224838,02	Картометрический метод	5,00	–
22732	468713,00	4224822,54	Картометрический метод	5,00	–
22733	468710,78	4224807,77	Картометрический метод	5,00	–
22734	469009,09	4224801,07	Картометрический метод	5,00	–
22735	469023,59	4224826,67	Картометрический метод	5,00	–
22736	469064,87	4224883,41	Картометрический метод	5,00	–
22737	469100,99	4224922,61	Картометрический метод	5,00	–

22738	469118,53	4224937,05	Картометрический метод	5,00	–
22739	469115,43	4224956,65	Картометрический метод	5,00	–
22740	469115,43	4225004,11	Картометрический метод	5,00	–
22741	469110,53	4225038,29	Картометрический метод	5,00	–
22742	469070,59	4225090,12	Картометрический метод	5,00	–
22743	469048,63	4225106,41	Картометрический метод	5,00	–
22744	469028,75	4225114,95	Картометрический метод	5,00	–
22745	469007,81	4225127,98	Картометрический метод	5,00	–
22746	468929,21	4225130,60	Картометрический метод	5,00	–
22747	468898,47	4225135,91	Картометрический метод	5,00	–
22705	468869,47	4225138,55	Картометрический метод	5,00	–
22748	469040,11	4225007,19	Картометрический метод	5,00	–
22749	469067,97	4225001,02	Картометрический метод	5,00	–
22750	469088,61	4224987,61	Картометрический метод	5,00	–
22751	469094,80	4224974,20	Картометрический метод	5,00	–
22752	469094,80	4224957,68	Картометрический метод	5,00	–
22753	469091,71	4224930,87	Картометрический метод	5,00	–
22754	469083,45	4224927,77	Картометрический метод	5,00	–
22755	469076,23	4224937,05	Картометрический метод	5,00	–
22756	469062,81	4224975,22	Картометрический метод	5,00	–
22757	469050,43	4224983,47	Картометрический метод	5,00	–
22758	469033,91	4224987,60	Картометрический метод	5,00	–
22759	469034,95	4224999,97	Картометрический метод	5,00	–
22748	469040,11	4225007,19	Картометрический метод	5,00	–
22760	465512,98	4231652,19	Картометрический метод	5,00	–
22761	465482,76	4231621,97	Картометрический метод	5,00	–
22762	465489,06	4231613,16	Картометрический метод	5,00	–
22763	465497,24	4231610,63	Картометрический метод	5,00	–
22764	465502,28	4231618,82	Картометрический метод	5,00	–
22765	465511,09	4231618,82	Картометрический метод	5,00	–
22766	465538,78	4231585,46	Картометрический метод	5,00	–
22767	465533,75	4231569,08	Картометрический метод	5,00	–
22768	465506,68	4231550,83	Картометрический метод	5,00	–
22769	465444,99	4231503,61	Картометрический метод	5,00	–

22770	465360,64	4231450,09	Картометрический метод	5,00	–
22771	465335,46	4231430,57	Картометрический метод	5,00	–
22772	465337,34	4231423,02	Картометрический метод	5,00	–
22773	465334,82	4231414,21	Картометрический метод	5,00	–
22774	465317,20	4231395,33	Картометрический метод	5,00	–
22775	465319,72	4231384,62	Картометрический метод	5,00	–
22776	465326,01	4231380,84	Картометрический метод	5,00	–
22777	465334,82	4231379,58	Картометрический метод	5,00	–
22778	465337,34	4231370,77	Картометрический метод	5,00	–
22779	465335,46	4231361,32	Картометрический метод	5,00	–
22780	465323,50	4231351,25	Картометрический метод	5,00	–
22781	465315,31	4231346,84	Картометрический метод	5,00	–
22782	465327,27	4231316,00	Картометрический метод	5,00	–
22783	465342,38	4231292,07	Картометрический метод	5,00	–
22784	465374,48	4231267,52	Картометрический метод	5,00	–
22785	465382,66	4231258,07	Картометрический метод	5,00	–
22786	465401,56	4231262,48	Картометрический метод	5,00	–
22787	465409,10	4231258,07	Картометрический метод	5,00	–
22788	465413,52	4231254,30	Картометрический метод	5,00	–
22789	465405,96	4231236,67	Картометрический метод	5,00	–
22790	465397,14	4231227,23	Картометрический метод	5,00	–
22791	465397,78	4231210,22	Картометрический метод	5,00	–
22792	465392,11	4231205,19	Картометрический метод	5,00	–
22793	465379,52	4231207,08	Картометрический метод	5,00	–
22794	465365,04	4231187,57	Картометрический метод	5,00	–
22795	465340,49	4231172,46	Картометрический метод	5,00	–
22796	465311,53	4231157,35	Картометрический метод	5,00	–
22797	465318,46	4231149,80	Картометрический метод	5,00	–
22798	465332,30	4231149,17	Картометрический метод	5,00	–
22799	465349,94	4231153,56	Картометрический метод	5,00	–
22800	465364,41	4231151,05	Картометрический метод	5,00	–
22801	465370,08	4231140,36	Картометрический метод	5,00	–
22802	465371,34	4231129,65	Картометрический метод	5,00	–
22803	465380,78	4231129,02	Картометрический метод	5,00	–
22804	465388,34	4231135,32	Картометрический метод	5,00	–

22805	465388,34	4231144,76	Картометрический метод	5,00	–
22806	465388,34	4231157,35	Картометрический метод	5,00	–
22807	465396,52	4231164,27	Картометрический метод	5,00	–
22808	465405,96	4231164,27	Картометрический метод	5,00	–
22809	465413,52	4231157,35	Картометрический метод	5,00	–
22810	465416,03	4231150,43	Картометрический метод	5,00	–
22811	465396,52	4231125,88	Картометрический метод	5,00	–
22812	465376,37	4231115,17	Картометрический метод	5,00	–
22813	465360,64	4231118,33	Картометрический метод	5,00	–
22814	465344,90	4231101,32	Картометрический метод	5,00	–
22815	465335,46	4231086,84	Картометрический метод	5,00	–
22816	465343,64	4231068,59	Картометрический метод	5,00	–
22817	465358,12	4231051,59	Картометрический метод	5,00	–
22818	465388,34	4231070,47	Картометрический метод	5,00	–
22819	465405,96	4231073,62	Картометрический метод	5,00	–
22820	465415,40	4231073,62	Картометрический метод	5,00	–
22821	465436,80	4231048,44	Картометрический метод	5,00	–
22822	465494,09	4230965,96	Картометрический метод	5,00	–
22823	465523,05	4230925,67	Картометрический метод	5,00	–
22824	465545,08	4230914,34	Картометрический метод	5,00	–
22825	465573,41	4230875,31	Картометрический метод	5,00	–
22826	465580,34	4230852,64	Картометрический метод	5,00	–
22827	465567,12	4230822,42	Картометрический метод	5,00	–
22828	465532,49	4230794,71	Картометрический метод	5,00	–
22829	465487,16	4230773,31	Картометрический метод	5,00	–
22830	465485,91	4230759,47	Картометрический метод	5,00	–
22831	465487,16	4230739,32	Картометрический метод	5,00	–
22832	465494,09	4230728,61	Картометрический метод	5,00	–
22833	465501,68	4230715,62	Картометрический метод	5,00	–
22834	465509,77	4230721,77	Картометрический метод	5,00	–
22835	465527,86	4230737,56	Картометрический метод	5,00	–
22836	465546,04	4230757,97	Картометрический метод	5,00	–
22837	465577,80	4230806,59	Картометрический метод	5,00	–
22838	465594,50	4230840,98	Картометрический метод	5,00	–
22839	465599,39	4230880,14	Картометрический метод	5,00	–

22840	465591,44	4230956,64	Картометрический метод	5,00	–
22841	465579,51	4231010,82	Картометрический метод	5,00	–
22842	465565,62	4231053,50	Картометрический метод	5,00	–
22843	465519,80	4231151,12	Картометрический метод	5,00	–
22844	465492,96	4231190,87	Картометрический метод	5,00	–
22845	465467,99	4231224,83	Картометрический метод	5,00	–
22846	465463,46	4231249,08	Картометрический метод	5,00	–
22847	465463,42	4231249,52	Картометрический метод	5,00	–
22848	465464,41	4231271,74	Картометрический метод	5,00	–
22849	465471,54	4231295,47	Картометрический метод	5,00	–
22850	465484,70	4231322,90	Картометрический метод	5,00	–
22851	465527,70	4231396,90	Картометрический метод	5,00	–
22852	465563,06	4231489,03	Картометрический метод	5,00	–
22853	465586,94	4231576,61	Картометрический метод	5,00	–
22854	465589,93	4231617,12	Картометрический метод	5,00	–
22855	465590,01	4231618,84	Картометрический метод	5,00	–
22856	465560,19	4231638,33	Картометрический метод	5,00	–
22857	465541,30	4231649,67	Картометрический метод	5,00	–
22858	465533,12	4231651,56	Картометрический метод	5,00	–
22760	465512,98	4231652,19	Картометрический метод	5,00	–
22859	459296,63	4219458,80	Картометрический метод	5,00	–
22860	459287,53	4219437,10	Картометрический метод	5,00	–
22861	459399,90	4219357,25	Картометрический метод	5,00	–
22862	459458,35	4219271,45	Картометрический метод	5,00	–
22863	459449,59	4219221,38	Картометрический метод	5,00	–
22864	459502,80	4219186,35	Картометрический метод	5,00	–
22865	459506,65	4219218,22	Картометрический метод	5,00	–
22866	459528,36	4219212,27	Картометрический метод	5,00	–
22867	459520,65	4219190,20	Картометрический метод	5,00	–
22868	459529,76	4219186,35	Картометрический метод	5,00	–
22869	459559,86	4219194,40	Картометрический метод	5,00	–
22870	459585,06	4219182,85	Картометрический метод	5,00	–
22871	459586,11	4219171,64	Картометрический метод	5,00	–
22872	459541,66	4219170,94	Картометрический метод	5,00	–
22873	459535,36	4219153,43	Картометрический метод	5,00	–

22874	459590,32	4219119,81	Картометрический метод	5,00	–
22875	459584,01	4219101,60	Картометрический метод	5,00	–
22876	459493,00	4219143,98	Картометрический метод	5,00	–
22877	459472,35	4219116,31	Картометрический метод	5,00	–
22878	459498,60	4219091,44	Картометрический метод	5,00	–
22879	459455,54	4219068,33	Картометрический метод	5,00	–
22880	459442,24	4219085,49	Картометрический метод	5,00	–
22881	459462,90	4219116,66	Картометрический метод	5,00	–
22882	459459,04	4219157,28	Картометрический метод	5,00	–
22883	459436,64	4219198,26	Картометрический метод	5,00	–
22884	459415,29	4219280,21	Картометрический метод	5,00	–
22885	459392,53	4219287,92	Картометрический метод	5,00	–
22886	459371,88	4219240,28	Картометрический метод	5,00	–
22887	459359,28	4219240,28	Картометрический метод	5,00	–
22888	459359,28	4219272,85	Картометрический метод	5,00	–
22889	459335,48	4219271,45	Картометрический метод	5,00	–
22890	459331,98	4219228,37	Картометрический метод	5,00	–
22891	459321,48	4219225,57	Картометрический метод	5,00	–
22892	459289,27	4219247,99	Картометрический метод	5,00	–
22893	459261,62	4219251,84	Картометрический метод	5,00	–
22894	459254,62	4219236,43	Картометрический метод	5,00	–
22895	459297,67	4219205,26	Картометрический метод	5,00	–
22896	459334,08	4219152,73	Картометрический метод	5,00	–
22897	459435,24	4219056,08	Картометрический метод	5,00	–
22898	459480,05	4219025,94	Картометрический метод	5,00	–
22899	459495,45	4218965,72	Картометрический метод	5,00	–
22900	459572,46	4218934,20	Картометрический метод	5,00	–
22901	459610,96	4218932,80	Картометрический метод	5,00	–
22902	459637,57	4218923,34	Картометрический метод	5,00	–
22903	459635,29	4218913,88	Картометрический метод	5,00	–
22904	459680,01	4218939,27	Картометрический метод	5,00	–
22905	459703,25	4218972,03	Картометрический метод	5,00	–
22906	459703,62	4218974,63	Картометрический метод	5,00	–
22907	459705,66	4218989,18	Картометрический метод	5,00	–
22908	459713,53	4219045,21	Картометрический метод	5,00	–

22909	459677,83	4219079,19	Картометрический метод	5,00	–
22910	459678,88	4219112,11	Картометрический метод	5,00	–
22911	459630,92	4219183,55	Картометрический метод	5,00	–
22912	459556,01	4219225,57	Картометрический метод	5,00	–
22913	459555,31	4219253,94	Картометрический метод	5,00	–
22914	459521,36	4219297,02	Картометрический метод	5,00	–
22915	459538,16	4219317,33	Картометрический метод	5,00	–
22916	459525,21	4219338,69	Картометрический метод	5,00	–
22917	459546,22	4219374,42	Картометрический метод	5,00	–
22918	459531,51	4219395,43	Картометрический метод	5,00	–
22919	459508,06	4219395,78	Картометрический метод	5,00	–
22920	459442,25	4219454,61	Картометрический метод	5,00	–
22921	459391,85	4219432,89	Картометрический метод	5,00	–
22922	459331,99	4219452,16	Картометрический метод	5,00	–
22859	459296,63	4219458,80	Картометрический метод	5,00	–
22923	468702,31	4229892,56	Картометрический метод	5,00	–
22924	468643,45	4229890,26	Картометрический метод	5,00	–
22925	468628,13	4229880,90	Картометрический метод	5,00	–
22926	468623,57	4229869,45	Картометрический метод	5,00	–
22927	468624,59	4229843,12	Картометрический метод	5,00	–
22928	468619,21	4229820,33	Картометрический метод	5,00	–
22929	468592,91	4229754,73	Картометрический метод	5,00	–
22930	468561,66	4229703,97	Картометрический метод	5,00	–
22931	468503,84	4229642,77	Картометрический метод	5,00	–
22932	468492,20	4229619,75	Картометрический метод	5,00	–
22933	468473,63	4229581,37	Картометрический метод	5,00	–
22934	468446,35	4229540,80	Картометрический метод	5,00	–
22935	468470,13	4229510,36	Картометрический метод	5,00	–
22936	468495,34	4229459,31	Картометрический метод	5,00	–
22937	468519,06	4229397,52	Картометрический метод	5,00	–
22938	468649,18	4229470,35	Картометрический метод	5,00	–
22939	468643,45	4229488,29	Картометрический метод	5,00	–
22940	468650,87	4229507,40	Картометрический метод	5,00	–
22941	468708,90	4229579,29	Картометрический метод	5,00	–
22942	468769,43	4229666,95	Картометрический метод	5,00	–

22943	468776,24	4229669,71	Картометрический метод	5,00	–
22944	468808,73	4229656,57	Картометрический метод	5,00	–
22945	468823,78	4229656,52	Картометрический метод	5,00	–
22946	468831,04	4229663,09	Картометрический метод	5,00	–
22947	468823,39	4229698,56	Картометрический метод	5,00	–
22948	468824,97	4229722,41	Картометрический метод	5,00	–
22949	468834,89	4229741,62	Картометрический метод	5,00	–
22950	468827,79	4229778,96	Картометрический метод	5,00	–
22951	468840,48	4229807,07	Картометрический метод	5,00	–
22952	468841,62	4229825,89	Картометрический метод	5,00	–
22953	468834,49	4229848,22	Картометрический метод	5,00	–
22954	468818,87	4229862,66	Картометрический метод	5,00	–
22955	468801,46	4229858,85	Картометрический метод	5,00	–
22956	468772,36	4229865,87	Картометрический метод	5,00	–
22957	468732,90	4229864,32	Картометрический метод	5,00	–
22958	468715,55	4229874,92	Картометрический метод	5,00	–
22923	468702,31	4229892,56	Картометрический метод	5,00	–
22959	461092,98	4230223,54	Картометрический метод	5,00	–
22960	461077,52	4230220,43	Картометрический метод	5,00	–
22961	461047,36	4230185,65	Картометрический метод	5,00	–
22962	461043,49	4230167,86	Картометрический метод	5,00	–
22963	461006,38	4230106,77	Картометрический метод	5,00	–
22964	460937,56	4230001,61	Картометрический метод	5,00	–
22965	460864,87	4229908,04	Картометрический метод	5,00	–
22966	460820,02	4229859,33	Картометрический метод	5,00	–
22967	460792,18	4229842,33	Картометрический метод	5,00	–
22968	460783,68	4229827,64	Картометрический метод	5,00	–
22969	460789,09	4229812,17	Картометрический метод	5,00	–
22970	460800,69	4229802,12	Картометрический метод	5,00	–
22971	460796,05	4229779,70	Картометрический метод	5,00	–
22972	460784,45	4229757,27	Картометрический метод	5,00	–
22973	460775,17	4229734,85	Картометрический метод	5,00	–
22974	460780,58	4229710,10	Картометрический метод	5,00	–
22975	460816,16	4229671,44	Картометрический метод	5,00	–
22976	460836,26	4229660,61	Картометрический метод	5,00	–



22977	460850,95	4229671,44	Картометрический метод	5,00	–
22978	460862,55	4229680,72	Картометрический метод	5,00	–
22979	460873,38	4229679,16	Картометрический метод	5,00	–
22980	460891,94	4229667,57	Картометрический метод	5,00	–
22981	460901,98	4229650,55	Картометрический метод	5,00	–
22982	460912,81	4229652,87	Картометрический метод	5,00	–
22983	460919,77	4229645,92	Картометрический метод	5,00	–
22984	460919,00	4229632,00	Картометрический метод	5,00	–
22985	460914,36	4229608,81	Картометрический метод	5,00	–
22986	460922,09	4229602,62	Картометрический метод	5,00	–
22987	460932,14	4229608,81	Картометрический метод	5,00	–
22988	460938,33	4229625,04	Картометрический метод	5,00	–
22989	460944,52	4229639,73	Картометрический метод	5,00	–
22990	460948,38	4229655,97	Картометрический метод	5,00	–
22991	460956,12	4229677,62	Картометрический метод	5,00	–
22992	460971,58	4229704,68	Картометрический метод	5,00	–
22993	460976,99	4229721,70	Картометрический метод	5,00	–
22994	460984,72	4229751,85	Картометрический метод	5,00	–
22995	461000,19	4229795,14	Картометрический метод	5,00	–
22996	461028,80	4229836,90	Картометрический метод	5,00	–
22997	461041,18	4229869,37	Картометрический метод	5,00	–
22998	461044,26	4229885,61	Картометрический метод	5,00	–
22999	461038,86	4229903,40	Картометрический метод	5,00	–
23000	461038,86	4229919,64	Картометрический метод	5,00	–
23001	461048,90	4229923,51	Картометрический метод	5,00	–
23002	461069,78	4229935,11	Картометрический метод	5,00	–
23003	461081,38	4229950,58	Картометрический метод	5,00	–
23004	461086,02	4229967,58	Картометрический метод	5,00	–
23005	461103,04	4230008,57	Картометрический метод	5,00	–
23006	461137,83	4230066,57	Картометрический метод	5,00	–
23007	461177,26	4230141,57	Картометрический метод	5,00	–
23008	461178,04	4230157,04	Картометрический метод	5,00	–
23009	461171,08	4230167,09	Картометрический метод	5,00	–
23010	461102,26	4230218,89	Картометрический метод	5,00	–
22959	461092,98	4230223,54	Картометрический метод	5,00	–

23011	463712,58	4224198,27	Картометрический метод	5,00	–
23012	463721,33	4224184,15	Картометрический метод	5,00	–
23013	463722,77	4224176,21	Картометрический метод	5,00	–
23014	463698,23	4224140,84	Картометрический метод	5,00	–
23015	463695,34	4224120,63	Картометрический метод	5,00	–
23016	463695,34	4224089,60	Картометрический метод	5,00	–
23017	463684,52	4224080,93	Картометрический метод	5,00	–
23018	463663,59	4224093,92	Картометрический метод	5,00	–
23019	463629,66	4224086,71	Картометрический метод	5,00	–
23020	463662,86	4224036,18	Картометрический метод	5,00	–
23021	463680,19	4224041,24	Картометрический метод	5,00	–
23022	463702,56	4224041,24	Картометрический метод	5,00	–
23023	463714,83	4224036,91	Картометрический метод	5,00	–
23024	463723,49	4224031,13	Картометрический метод	5,00	–
23025	463734,32	4224031,13	Картометрический метод	5,00	–
23026	463748,75	4224036,91	Картометрический метод	5,00	–
23027	463776,18	4224041,96	Картометрический метод	5,00	–
23028	463804,33	4224023,19	Картометрический метод	5,00	–
23029	463804,33	4224015,25	Картометрический метод	5,00	–
23030	463789,89	4224002,98	Картометрический метод	5,00	–
23031	463777,62	4224002,26	Картометрический метод	5,00	–
23032	463750,92	4224007,31	Картометрический метод	5,00	–
23033	463737,93	4224008,04	Картометрический метод	5,00	–
23034	463710,50	4223977,00	Картометрический метод	5,00	–
23035	463750,92	4223932,25	Картометрический метод	5,00	–
23036	463774,01	4223914,21	Картометрический метод	5,00	–
23037	463792,06	4223912,04	Картометрический метод	5,00	–
23038	463864,24	4223982,78	Картометрический метод	5,00	–
23039	463927,75	4224046,29	Картометрический метод	5,00	–
23040	463946,52	4224052,06	Картометрический метод	5,00	–
23041	463955,90	4224047,73	Картометрический метод	5,00	–
23042	463972,50	4224019,59	Картометрический метод	5,00	–
23043	463850,52	4223869,46	Картометрический метод	5,00	–
23044	463855,58	4223851,42	Картометрический метод	5,00	–
23045	463862,79	4223831,21	Картометрический метод	5,00	–

23046	463862,79	4223773,47	Картометрический метод	5,00	–
23047	463869,29	4223769,86	Картометрический метод	5,00	–
23048	463882,28	4223775,63	Картометрический метод	5,00	–
23049	463895,27	4223785,74	Картометрический метод	5,00	–
23050	464035,29	4223614,68	Картометрический метод	5,00	–
23051	464007,86	4223524,46	Картометрический метод	5,00	–
23052	463994,15	4223494,87	Картометрический метод	5,00	–
23053	464004,25	4223476,82	Картометрический метод	5,00	–
23054	464017,24	4223470,33	Картометрический метод	5,00	–
23055	464025,91	4223481,16	Картометрический метод	5,00	–
23056	464056,22	4223564,16	Картометрический метод	5,00	–
23057	464075,71	4223613,96	Картометрический метод	5,00	–
23058	464084,37	4223681,08	Картометрический метод	5,00	–
23059	464082,21	4223764,81	Картометрический метод	5,00	–
23060	464072,80	4223800,94	Картометрический метод	5,00	–
23061	464068,62	4223805,61	Картометрический метод	5,00	–
23062	464033,80	4223877,28	Картометрический метод	5,00	–
23063	463991,70	4223993,67	Картометрический метод	5,00	–
23064	463991,70	4224034,69	Картометрический метод	5,00	–
23065	463982,24	4224049,65	Картометрический метод	5,00	–
23066	463981,52	4224054,01	Картометрический метод	5,00	–
23067	463977,92	4224056,50	Картометрический метод	5,00	–
23068	463965,21	4224076,63	Картометрический метод	5,00	–
23069	463946,64	4224076,63	Картометрический метод	5,00	–
23070	463862,01	4224083,88	Картометрический метод	5,00	–
23071	463843,63	4224085,93	Картометрический метод	5,00	–
23072	463782,01	4224149,47	Картометрический метод	5,00	–
23073	463761,08	4224163,25	Картометрический метод	5,00	–
23011	463712,58	4224198,27	Картометрический метод	5,00	–
23074	459398,72	4227999,93	Картометрический метод	5,00	–
23075	459369,81	4227999,93	Картометрический метод	5,00	–
23076	459360,42	4227994,87	Картометрический метод	5,00	–
23077	459355,36	4227984,02	Картометрический метод	5,00	–
23078	459361,14	4227958,00	Картометрический метод	5,00	–
23079	459352,46	4227952,23	Картометрический метод	5,00	–

23080	459334,40	4227947,89	Картометрический метод	5,00	–
23081	459329,35	4227939,21	Картометрический метод	5,00	–
23082	459326,45	4227921,87	Картометрический метод	5,00	–
23083	459330,79	4227899,46	Картометрический метод	5,00	–
23084	459332,96	4227876,33	Картометрический метод	5,00	–
23085	459346,68	4227848,14	Картометрический метод	5,00	–
23086	459378,48	4227811,28	Картометрический метод	5,00	–
23087	459408,84	4227770,09	Картометрический метод	5,00	–
23088	459411,01	4227762,13	Картометрический метод	5,00	–
23089	459405,95	4227757,81	Картометрический метод	5,00	–
23090	459390,77	4227757,81	Картометрический метод	5,00	–
23091	459370,54	4227778,76	Картометрический метод	5,00	–
23092	459358,25	4227789,61	Картометрический метод	5,00	–
23093	459348,86	4227781,65	Картометрический метод	5,00	–
23094	459335,13	4227757,08	Картометрический метод	5,00	–
23095	459334,41	4227737,57	Картометрический метод	5,00	–
23096	459345,24	4227714,44	Картометрический метод	5,00	–
23097	459347,41	4227705,05	Картометрический метод	5,00	–
23098	459339,46	4227691,30	Картометрический метод	5,00	–
23099	459327,90	4227679,75	Картометрический метод	5,00	–
23100	459310,55	4227684,08	Картометрический метод	5,00	–
23101	459291,76	4227707,21	Картометрический метод	5,00	–
23102	459258,51	4227735,39	Картометрический метод	5,00	–
23103	459252,01	4227744,06	Картометрический метод	5,00	–
23104	459251,29	4227778,04	Картометрический метод	5,00	–
23105	459273,70	4227851,04	Картометрический метод	5,00	–
23106	459280,93	4227878,50	Картометрический метод	5,00	–
23107	459273,70	4227882,11	Картометрический метод	5,00	–
23108	459257,07	4227866,22	Картометрический метод	5,00	–
23109	459236,11	4227856,82	Картометрический метод	5,00	–
23110	459225,99	4227850,31	Картометрический метод	5,00	–
23111	459231,77	4227830,07	Картометрический метод	5,00	–
23112	459236,11	4227780,21	Картометрический метод	5,00	–
23113	459234,67	4227765,75	Картометрический метод	5,00	–
23114	459235,39	4227754,19	Картометрический метод	5,00	–

23115	459220,93	4227740,45	Картометрический метод	5,00	–
23116	459202,05	4227732,90	Картометрический метод	5,00	–
23117	459216,26	4227702,31	Картометрический метод	5,00	–
23118	459245,63	4227666,50	Картометрический метод	5,00	–
23119	459275,74	4227631,35	Картометрический метод	5,00	–
23120	459317,18	4227600,65	Картометрический метод	5,00	–
23121	459360,89	4227579,14	Картометрический метод	5,00	–
23122	459402,68	4227563,30	Картометрический метод	5,00	–
23123	459446,04	4227533,60	Картометрический метод	5,00	–
23124	459493,54	4227486,17	Картометрический метод	5,00	–
23125	459525,49	4227455,32	Картометрический метод	5,00	–
23126	459580,43	4227479,07	Картометрический метод	5,00	–
23127	459648,52	4227511,91	Картометрический метод	5,00	–
23128	459630,72	4227527,87	Картометрический метод	5,00	–
23129	459599,47	4227576,61	Картометрический метод	5,00	–
23130	459567,47	4227658,03	Картометрический метод	5,00	–
23131	459533,67	4227749,22	Картометрический метод	5,00	–
23132	459516,16	4227820,19	Картометрический метод	5,00	–
23133	459513,74	4227832,04	Картометрический метод	5,00	–
23134	459511,47	4227831,52	Картометрический метод	5,00	–
23135	459504,24	4227817,79	Картометрический метод	5,00	–
23136	459504,96	4227781,65	Картометрический метод	5,00	–
23137	459510,03	4227767,92	Картометрический метод	5,00	–
23138	459538,22	4227724,56	Картометрический метод	5,00	–
23139	459549,78	4227694,93	Картометрический метод	5,00	–
23140	459536,04	4227680,47	Картометрический метод	5,00	–
23141	459520,14	4227671,07	Картометрический метод	5,00	–
23142	459508,58	4227664,56	Картометрический метод	5,00	–
23143	459504,96	4227653,01	Картометрический метод	5,00	–
23144	459494,12	4227634,93	Картометрический метод	5,00	–
23145	459484,00	4227620,47	Картометрический метод	5,00	–
23146	459478,95	4227595,17	Картометрический метод	5,00	–
23147	459464,49	4227581,44	Картометрический метод	5,00	–
23148	459449,32	4227582,17	Картометрический метод	5,00	–
23149	459452,20	4227604,57	Картометрический метод	5,00	–

23150	459479,68	4227632,77	Картометрический метод	5,00	–
23151	459484,73	4227678,30	Картометрический метод	5,00	–
23152	459476,06	4227733,94	Картометрический метод	5,00	–
23153	459469,56	4227769,37	Картометрический метод	5,00	–
23154	459469,56	4227790,33	Картометрический метод	5,00	–
23155	459489,06	4227817,79	Картометрический метод	5,00	–
23156	459491,96	4227835,86	Картометрический метод	5,00	–
23157	459468,83	4227905,25	Картометрический метод	5,00	–
23158	459460,88	4227934,87	Картометрический метод	5,00	–
23159	459452,20	4227965,96	Картометрический метод	5,00	–
23160	459443,54	4227971,02	Картометрический метод	5,00	–
23161	459420,40	4227971,02	Картометрический метод	5,00	–
23162	459408,12	4227973,90	Картометрический метод	5,00	–
23163	459405,23	4227993,42	Картометрический метод	5,00	–
23074	459398,72	4227999,93	Картометрический метод	5,00	–
23164	458289,99	4219002,66	Картометрический метод	5,00	–
23165	458266,75	4218988,92	Картометрический метод	5,00	–
23166	458221,31	4218988,92	Картометрический метод	5,00	–
23167	458186,44	4219000,54	Картометрический метод	5,00	–
23168	458109,31	4218807,13	Картометрический метод	5,00	–
23169	458168,48	4218770,14	Картометрический метод	5,00	–
23170	458209,69	4218738,44	Картометрический метод	5,00	–
23171	458205,45	4218729,85	Картометрический метод	5,00	–
23172	458165,29	4218743,69	Картометрический метод	5,00	–
23173	458139,89	4218745,81	Картометрический метод	5,00	–
23174	458114,61	4218724,61	Картометрический метод	5,00	–
23175	458083,95	4218677,09	Картометрический метод	5,00	–
23176	458042,67	4218634,76	Картометрический метод	5,00	–
23177	458030,79	4218604,78	Картометрический метод	5,00	–
23178	458024,73	4218589,43	Картометрический метод	5,00	–
23179	458010,99	4218547,16	Картометрический метод	5,00	–
23180	458005,71	4218519,67	Картометрический метод	5,00	–
23181	458005,71	4218492,20	Картометрический метод	5,00	–
23182	458007,96	4218480,28	Картометрический метод	5,00	–
23183	458013,10	4218453,07	Картометрический метод	5,00	–

23184	458028,95	4218463,65	Картометрический метод	5,00	–
23185	458039,65	4218489,50	Картометрический метод	5,00	–
23186	458041,63	4218494,30	Картометрический метод	5,00	–
23187	458057,87	4218494,81	Картометрический метод	5,00	–
23188	458064,11	4218495,00	Картометрический метод	5,00	–
23189	458078,77	4218487,71	Картометрический метод	5,00	–
23190	458078,78	4218542,12	Картометрический метод	5,00	–
23191	458078,78	4218569,75	Картометрический метод	5,00	–
23192	458078,78	4218597,38	Картометрический метод	5,00	–
23193	458155,78	4218597,38	Картометрический метод	5,00	–
23194	458155,78	4218597,39	Картометрический метод	5,00	–
23195	458151,96	4218612,11	Картометрический метод	5,00	–
23196	458157,89	4218623,15	Картометрический метод	5,00	–
23197	458211,47	4218633,74	Картометрический метод	5,00	–
23198	458231,50	4218637,71	Картометрический метод	5,00	–
23199	458283,91	4218648,04	Картометрический метод	5,00	–
23200	458342,56	4218638,88	Картометрический метод	5,00	–
23201	458235,06	4218724,92	Картометрический метод	5,00	–
23202	458248,74	4218736,66	Картометрический метод	5,00	–
23203	458323,01	4218717,10	Картометрический метод	5,00	–
23204	458362,10	4218775,76	Картометрический метод	5,00	–
23205	458397,29	4218771,85	Картометрический метод	5,00	–
23206	458391,42	4218793,36	Картометрический метод	5,00	–
23207	458315,23	4218836,36	Картометрический метод	5,00	–
23208	458309,01	4218831,44	Картометрический метод	5,00	–
23209	458258,29	4218861,04	Картометрический метод	5,00	–
23210	458242,45	4218886,40	Картометрический метод	5,00	–
23211	458206,52	4218883,23	Картометрический метод	5,00	–
23212	458186,44	4218890,63	Картометрический метод	5,00	–
23213	458184,33	4218901,20	Картометрический метод	5,00	–
23214	458207,57	4218918,11	Картометрический метод	5,00	–
23215	458206,52	4218929,74	Картометрический метод	5,00	–
23216	458195,95	4218946,64	Картометрический метод	5,00	–
23217	458199,12	4218964,61	Картометрический метод	5,00	–
23218	458211,80	4218972,01	Картометрический метод	5,00	–

23219	458241,39	4218973,07	Картометрический метод	5,00	–
23220	458253,01	4218966,72	Картометрический метод	5,00	–
23221	458256,18	4218954,04	Картометрический метод	5,00	–
23222	458225,54	4218943,47	Картометрический метод	5,00	–
23223	458229,77	4218904,37	Картометрический метод	5,00	–
23224	458291,05	4218898,02	Картометрический метод	5,00	–
23225	458315,83	4218896,09	Картометрический метод	5,00	–
23226	458505,48	4218806,99	Картометрический метод	5,00	–
23227	458530,19	4218824,65	Картометрический метод	5,00	–
23228	458498,92	4218859,85	Картометрический метод	5,00	–
23229	458514,56	4218875,49	Картометрический метод	5,00	–
23230	458551,69	4218881,36	Картометрический метод	5,00	–
23231	458557,55	4218902,87	Картометрический метод	5,00	–
23232	458508,73	4218930,80	Картометрический метод	5,00	–
23233	458368,19	4218945,59	Картометрический метод	5,00	–
23234	458324,87	4218964,61	Картометрический метод	5,00	–
23235	458307,96	4218992,09	Картометрический метод	5,00	–
23164	458289,99	4219002,66	Картометрический метод	5,00	–
23236	469797,09	4227245,28	Картометрический метод	5,00	–
23237	469777,38	4227224,62	Картометрический метод	5,00	–
23238	469726,44	4227216,88	Картометрический метод	5,00	–
23239	469726,10	4227216,86	Картометрический метод	5,00	–
23240	469628,87	4227219,81	Картометрический метод	5,00	–
23241	469581,38	4227208,17	Картометрический метод	5,00	–
23242	469539,82	4227185,94	Картометрический метод	5,00	–
23243	469491,91	4227134,12	Картометрический метод	5,00	–
23244	469436,62	4227082,76	Картометрический метод	5,00	–
23245	469435,06	4227081,70	Картометрический метод	5,00	–
23246	469436,06	4227075,11	Картометрический метод	5,00	–
23247	469436,06	4227057,38	Картометрический метод	5,00	–
23248	469440,00	4227047,54	Картометрический метод	5,00	–
23249	469459,69	4227044,58	Картометрический метод	5,00	–
23250	469487,26	4227042,61	Картометрический метод	5,00	–
23251	469533,54	4227045,57	Картометрический метод	5,00	–
23252	469546,34	4227053,45	Картометрический метод	5,00	–



23253	469547,32	4227067,23	Картометрический метод	5,00	–
23254	469545,36	4227077,08	Картометрический метод	5,00	–
23255	469548,31	4227086,92	Картометрический метод	5,00	–
23256	469556,18	4227098,75	Картометрический метод	5,00	–
23257	469571,94	4227101,69	Картометрический метод	5,00	–
23258	469592,62	4227094,80	Картометрический метод	5,00	–
23259	469609,36	4227071,17	Картометрический метод	5,00	–
23260	469614,28	4227046,56	Картометрический метод	5,00	–
23261	469613,30	4227034,74	Картометрический метод	5,00	–
23262	469616,25	4227023,90	Картометрический метод	5,00	–
23263	469623,14	4227023,90	Картометрический метод	5,00	–
23264	469631,02	4227026,86	Картометрический метод	5,00	–
23265	469639,88	4227035,73	Картометрический метод	5,00	–
23266	469649,73	4227027,85	Картометрический метод	5,00	–
23267	469651,69	4227005,19	Картометрический метод	5,00	–
23268	469644,80	4226964,83	Картометрический метод	5,00	–
23269	469629,05	4226928,40	Картометрический метод	5,00	–
23270	469632,00	4226918,54	Картометрический метод	5,00	–
23271	469639,88	4226918,54	Картометрический метод	5,00	–
23272	469658,59	4226924,45	Картометрический метод	5,00	–
23273	469692,06	4226938,24	Картометрический метод	5,00	–
23274	469719,64	4226945,13	Картометрический метод	5,00	–
23275	469737,36	4226942,17	Картометрический метод	5,00	–
23276	469760,01	4226923,46	Картометрический метод	5,00	–
23277	469780,68	4226920,51	Картометрический метод	5,00	–
23278	469799,39	4226919,53	Картометрический метод	5,00	–
23279	469805,30	4226912,63	Картометрический метод	5,00	–
23280	469802,34	4226905,74	Картометрический метод	5,00	–
23281	469789,54	4226880,14	Картометрический метод	5,00	–
23282	469787,58	4226827,95	Картометрический метод	5,00	–
23283	469790,53	4226791,52	Картометрический метод	5,00	–
23284	469800,38	4226773,79	Картометрический метод	5,00	–
23285	469822,04	4226754,10	Картометрический метод	5,00	–
23286	469852,56	4226749,18	Картометрический метод	5,00	–
23287	469889,00	4226747,20	Картометрический метод	5,00	–

23288	469903,76	4226757,06	Картометрический метод	5,00	–
23289	469903,76	4226763,95	Картометрический метод	5,00	–
23290	469896,87	4226770,83	Картометрический метод	5,00	–
23291	469883,09	4226778,72	Картометрический метод	5,00	–
23292	469879,14	4226789,54	Картометрический метод	5,00	–
23293	469891,95	4226801,37	Картометрический метод	5,00	–
23294	469904,75	4226810,22	Картометрический метод	5,00	–
23295	469902,78	4226824,01	Картометрический метод	5,00	–
23296	469887,02	4226833,85	Картометрический метод	5,00	–
23297	469875,21	4226838,79	Картометрический метод	5,00	–
23298	469867,33	4226845,68	Картометрический метод	5,00	–
23299	469865,36	4226857,49	Картометрический метод	5,00	–
23300	469874,23	4226873,24	Картометрический метод	5,00	–
23301	469888,01	4226884,07	Картометрический метод	5,00	–
23302	469890,96	4226891,95	Картометрический метод	5,00	–
23303	469887,02	4226900,82	Картометрический метод	5,00	–
23304	469867,33	4226909,69	Картометрический метод	5,00	–
23305	469853,54	4226917,56	Картометрический метод	5,00	–
23306	469846,66	4226931,34	Картометрический метод	5,00	–
23307	469849,61	4226943,16	Картометрический метод	5,00	–
23308	469867,33	4226962,85	Картометрический метод	5,00	–
23309	469900,81	4226979,59	Картометрический метод	5,00	–
23310	469911,64	4226997,32	Картометрический метод	5,00	–
23311	469921,48	4227017,99	Картометрический метод	5,00	–
23312	469910,66	4227020,95	Картометрический метод	5,00	–
23313	469894,90	4227013,07	Картометрический метод	5,00	–
23314	469888,01	4227013,07	Картометрический метод	5,00	–
23315	469882,10	4227017,99	Картометрический метод	5,00	–
23316	469856,50	4227012,09	Картометрический метод	5,00	–
23317	469807,27	4226996,34	Картометрический метод	5,00	–
23318	469775,76	4226991,40	Картометрический метод	5,00	–
23319	469756,06	4227004,22	Картометрический метод	5,00	–
23320	469751,14	4227017,01	Картометрический метод	5,00	–
23321	469751,14	4227028,82	Картометрический метод	5,00	–
23322	469765,91	4227048,53	Картометрический метод	5,00	–

23323	469774,77	4227064,28	Картометрический метод	5,00	–
23324	469771,82	4227084,96	Картометрический метод	5,00	–
23325	469777,73	4227092,83	Картометрический метод	5,00	–
23326	469785,60	4227105,63	Картометрический метод	5,00	–
23327	469770,84	4227124,34	Картометрический метод	5,00	–
23328	469771,82	4227133,20	Картометрический метод	5,00	–
23329	469781,67	4227144,03	Картометрический метод	5,00	–
23330	469794,47	4227148,95	Картометрический метод	5,00	–
23331	469806,28	4227145,02	Картометрический метод	5,00	–
23332	469823,02	4227139,11	Картометрический метод	5,00	–
23333	469836,81	4227146,01	Картометрический метод	5,00	–
23334	469844,68	4227164,71	Картометрический метод	5,00	–
23335	469853,54	4227177,52	Картометрический метод	5,00	–
23336	469845,67	4227208,04	Картометрический метод	5,00	–
23337	469830,90	4227226,75	Картометрический метод	5,00	–
23236	469797,09	4227245,28	Картометрический метод	5,00	–
23338	466221,40	4227067,41	Картометрический метод	5,00	–
23339	466224,56	4227043,73	Картометрический метод	5,00	–
23340	466219,82	4227023,22	Картометрический метод	5,00	–
23341	466227,72	4226991,65	Картометрический метод	5,00	–
23342	466237,18	4226962,45	Картометрический метод	5,00	–
23343	466249,82	4226960,09	Картометрический метод	5,00	–
23344	466267,18	4226951,41	Картометрический метод	5,00	–
23345	466289,27	4226944,30	Картометрический метод	5,00	–
23346	466299,53	4226937,99	Картометрический метод	5,00	–
23347	466305,84	4226921,42	Картометрический метод	5,00	–
23348	466319,26	4226905,65	Картометрический метод	5,00	–
23349	466324,78	4226887,48	Картометрический метод	5,00	–
23350	466321,63	4226854,34	Картометрический метод	5,00	–
23351	466320,04	4226831,45	Картометрический метод	5,00	–
23352	466310,57	4226805,42	Картометрический метод	5,00	–
23353	466317,68	4226769,91	Картометрический метод	5,00	–
23354	466337,40	4226730,46	Картометрический метод	5,00	–
23355	466347,66	4226707,57	Картометрический метод	5,00	–
23356	466358,71	4226691,00	Картометрический метод	5,00	–

23357	466350,05	4226664,95	Картометрический метод	5,00	–
23358	466350,82	4226637,33	Картометрический метод	5,00	–
23359	466347,66	4226601,82	Картометрический метод	5,00	–
23360	466339,78	4226603,39	Картометрический метод	5,00	–
23361	466322,42	4226622,34	Картометрический метод	5,00	–
23362	466324,78	4226659,43	Картометрический метод	5,00	–
23363	466330,30	4226683,89	Картометрический метод	5,00	–
23364	466326,36	4226705,99	Картометрический метод	5,00	–
23365	466312,16	4226722,56	Картометрический метод	5,00	–
23366	466261,65	4226734,40	Картометрический метод	5,00	–
23367	466244,30	4226735,18	Картометрический метод	5,00	–
23368	466236,40	4226732,82	Картометрический метод	5,00	–
23369	466223,77	4226711,52	Картометрический метод	5,00	–
23370	466217,46	4226687,84	Картометрический метод	5,00	–
23371	466205,62	4226687,04	Картометрический метод	5,00	–
23372	466196,94	4226705,99	Картометрический метод	5,00	–
23373	466200,89	4226728,09	Картометрический метод	5,00	–
23374	466189,84	4226733,61	Картометрический метод	5,00	–
23375	466150,38	4226739,13	Картометрический метод	5,00	–
23376	466133,02	4226745,44	Картометрический метод	5,00	–
23377	466116,45	4226754,92	Картометрический метод	5,00	–
23378	466050,16	4226704,41	Картометрический метод	5,00	–
23379	466017,81	4226677,58	Картометрический метод	5,00	–
23380	466055,68	4226620,76	Картометрический метод	5,00	–
23381	466098,30	4226566,31	Картометрический метод	5,00	–
23382	466117,24	4226529,22	Картометрический метод	5,00	–
23383	466107,77	4226496,86	Картометрический метод	5,00	–
23384	466095,93	4226481,87	Картометрический метод	5,00	–
23385	466120,40	4226456,62	Картометрический метод	5,00	–
23386	466161,43	4226424,26	Картометрический метод	5,00	–
23387	466177,21	4226411,63	Картометрический метод	5,00	–
23388	466194,57	4226428,20	Картометрический метод	5,00	–
23389	466207,20	4226440,05	Картометрический метод	5,00	–
23390	466215,88	4226437,68	Картометрический метод	5,00	–
23391	466257,70	4226403,74	Картометрический метод	5,00	–

23392	466271,91	4226391,12	Картометрический метод	5,00	–
23393	466284,54	4226416,37	Картометрический метод	5,00	–
23394	466298,74	4226436,10	Картометрический метод	5,00	–
23395	466273,48	4226473,97	Картометрический метод	5,00	–
23396	466240,34	4226503,97	Картометрический метод	5,00	–
23397	466233,24	4226537,11	Картометрический метод	5,00	–
23398	466235,61	4226560,79	Картометрический метод	5,00	–
23399	466248,24	4226569,47	Картометрический метод	5,00	–
23400	466260,07	4226563,94	Картометрический метод	5,00	–
23401	466286,90	4226526,85	Картометрический метод	5,00	–
23402	466338,20	4226490,54	Картометрический метод	5,00	–
23403	466362,66	4226527,64	Картометрический метод	5,00	–
23404	466388,70	4226565,53	Картометрический метод	5,00	–
23405	466379,23	4226629,44	Картометрический метод	5,00	–
23406	466368,18	4226721,78	Картометрический метод	5,00	–
23407	466361,87	4226769,91	Картометрический метод	5,00	–
23408	466360,29	4226814,10	Картометрический метод	5,00	–
23409	466350,05	4226858,28	Картометрический метод	5,00	–
23410	466342,14	4226919,84	Картометрический метод	5,00	–
23411	466320,04	4226973,50	Картометрический метод	5,00	–
23412	466305,84	4226999,55	Картометрический метод	5,00	–
23413	466296,37	4227003,49	Картометрический метод	5,00	–
23414	466287,69	4226997,96	Картометрический метод	5,00	–
23415	466282,16	4226991,65	Картометрический метод	5,00	–
23416	466269,55	4226991,65	Картометрический метод	5,00	–
23417	466256,92	4227018,49	Картометрический метод	5,00	–
23418	466245,08	4227042,95	Картометрический метод	5,00	–
23419	466234,03	4227053,21	Картометрический метод	5,00	–
23338	466221,40	4227067,41	Картометрический метод	5,00	–
23420	464896,90	4219024,04	Картометрический метод	5,00	–
23421	464790,03	4219001,57	Картометрический метод	5,00	–
23422	464762,63	4219001,57	Картометрический метод	5,00	–
23423	464730,54	4219001,11	Картометрический метод	5,00	–
23424	464746,00	4218988,02	Картометрический метод	5,00	–
23425	464737,14	4218959,61	Картометрический метод	5,00	–

23426	464725,46	4218939,19	Картометрический метод	5,00	–
23427	464719,22	4218939,57	Картометрический метод	5,00	–
23428	464717,64	4218948,23	Картометрический метод	5,00	–
23429	464708,96	4218962,88	Картометрический метод	5,00	–
23430	464694,88	4218972,29	Картометрический метод	5,00	–
23431	464676,84	4218971,60	Картометрический метод	5,00	–
23432	464669,03	4218947,59	Картометрический метод	5,00	–
23433	464682,66	4218949,99	Картометрический метод	5,00	–
23434	464696,05	4218942,41	Картометрический метод	5,00	–
23435	464724,80	4218892,41	Картометрический метод	5,00	–
23436	464751,23	4218821,73	Картометрический метод	5,00	–
23437	464760,10	4218785,90	Картометрический метод	5,00	–
23438	464759,61	4218785,44	Картометрический метод	5,00	–
23439	464765,72	4218777,38	Картометрический метод	5,00	–
23440	464772,00	4218769,60	Картометрический метод	5,00	–
23441	464791,54	4218746,59	Картометрический метод	5,00	–
23442	464779,24	4218744,03	Картометрический метод	5,00	–
23443	464778,64	4218733,18	Картометрический метод	5,00	–
23444	464790,42	4218720,13	Картометрический метод	5,00	–
23445	464807,06	4218702,17	Картометрический метод	5,00	–
23446	464814,06	4218713,20	Картометрический метод	5,00	–
23447	464964,16	4218652,34	Картометрический метод	5,00	–
23448	465059,64	4218605,86	Картометрический метод	5,00	–
23449	465073,89	4218619,84	Картометрический метод	5,00	–
23450	465101,13	4218624,63	Картометрический метод	5,00	–
23451	465119,62	4218614,14	Картометрический метод	5,00	–
23452	465144,39	4218602,62	Картометрический метод	5,00	–
23453	465169,84	4218605,51	Картометрический метод	5,00	–
23454	465195,50	4218609,90	Картометрический метод	5,00	–
23455	465262,69	4218649,50	Картометрический метод	5,00	–
23456	465287,79	4218664,30	Картометрический метод	5,00	–
23457	465313,24	4218679,27	Картометрический метод	5,00	–
23458	465325,51	4218686,86	Картометрический метод	5,00	–
23459	465323,67	4218688,83	Картометрический метод	5,00	–
23460	465275,35	4218697,58	Картометрический метод	5,00	–

23461	465222,18	4218669,62	Картометрический метод	5,00	–
23462	465183,26	4218651,26	Картометрический метод	5,00	–
23463	465160,98	4218624,50	Картометрический метод	5,00	–
23464	465150,04	4218617,19	Картометрический метод	5,00	–
23465	465129,08	4218627,61	Картометрический метод	5,00	–
23466	465107,60	4218650,46	Картометрический метод	5,00	–
23467	465099,82	4218674,47	Картометрический метод	5,00	–
23468	465099,61	4218711,86	Картометрический метод	5,00	–
23469	465069,62	4218729,41	Картометрический метод	5,00	–
23470	465022,88	4218745,04	Картометрический метод	5,00	–
23471	464975,12	4218771,23	Картометрический метод	5,00	–
23472	464937,64	4218805,31	Картометрический метод	5,00	–
23473	464933,54	4218830,73	Картометрический метод	5,00	–
23474	464943,26	4218885,34	Картометрический метод	5,00	–
23475	464945,55	4218954,65	Картометрический метод	5,00	–
23476	464931,72	4218989,64	Картометрический метод	5,00	–
23477	464916,50	4219012,13	Картометрический метод	5,00	–
23420	464896,90	4219024,04	Картометрический метод	5,00	–
23478	461422,18	4218350,10	Картометрический метод	5,00	–
23479	461308,34	4218137,24	Картометрический метод	5,00	–
23480	461275,27	4218146,60	Картометрический метод	5,00	–
23481	461204,24	4218084,15	Картометрический метод	5,00	–
23482	461201,15	4218044,60	Картометрический метод	5,00	–
23483	461286,39	4218006,31	Картометрический метод	5,00	–
23484	461449,45	4217946,38	Картометрический метод	5,00	–
23485	461502,58	4217929,68	Картометрический метод	5,00	–
23486	461513,69	4217942,68	Картометрический метод	5,00	–
23487	461527,91	4217979,74	Картометрический метод	5,00	–
23488	461555,70	4218022,98	Картометрический метод	5,00	–
23489	461580,72	4218046,89	Картометрический метод	5,00	–
23490	461567,27	4218072,41	Картометрический метод	5,00	–
23491	461524,11	4218126,38	Картометрический метод	5,00	–
23492	461513,58	4218150,93	Картометрический метод	5,00	–
23493	461508,31	4218190,75	Картометрический метод	5,00	–
23494	461504,73	4218230,85	Картометрический метод	5,00	–

23495	461485,53	4218276,36	Картометрический метод	5,00	–
23496	461455,55	4218317,78	Картометрический метод	5,00	–
23478	461422,18	4218350,10	Картометрический метод	5,00	–
23497	464596,72	4219563,15	Картометрический метод	5,00	–
23498	464584,85	4219559,68	Картометрический метод	5,00	–
23499	464580,87	4219553,82	Картометрический метод	5,00	–
23500	464576,94	4219539,17	Картометрический метод	5,00	–
23501	464575,65	4219520,80	Картометрический метод	5,00	–
23502	464577,74	4219498,17	Картометрический метод	5,00	–
23503	464580,71	4219481,18	Картометрический метод	5,00	–
23504	464581,33	4219457,50	Картометрический метод	5,00	–
23505	464581,53	4219436,17	Картометрический метод	5,00	–
23506	464596,63	4219436,76	Картометрический метод	5,00	–
23507	464598,20	4219396,79	Картометрический метод	5,00	–
23508	464583,27	4219396,21	Картометрический метод	5,00	–
23509	464584,15	4219387,87	Картометрический метод	5,00	–
23510	464593,20	4219350,60	Картометрический метод	5,00	–
23511	464610,23	4219332,25	Картометрический метод	5,00	–
23512	464625,45	4219319,14	Картометрический метод	5,00	–
23513	464643,07	4219311,12	Картометрический метод	5,00	–
23514	464662,63	4219306,89	Картометрический метод	5,00	–
23515	464679,96	4219298,95	Картометрический метод	5,00	–
23516	464691,86	4219291,41	Картометрический метод	5,00	–
23517	464693,44	4219286,78	Картометрический метод	5,00	–
23518	464692,33	4219279,43	Картометрический метод	5,00	–
23519	464673,02	4219253,66	Картометрический метод	5,00	–
23520	464654,01	4219235,91	Картометрический метод	5,00	–
23521	464655,13	4219224,95	Картометрический метод	5,00	–
23522	464657,62	4219220,34	Картометрический метод	5,00	–
23523	464661,78	4219216,21	Картометрический метод	5,00	–
23524	464670,60	4219213,15	Картометрический метод	5,00	–
23525	464687,20	4219213,49	Картометрический метод	5,00	–
23526	464694,00	4219211,06	Картометрический метод	5,00	–
23527	464695,86	4219206,83	Картометрический метод	5,00	–
23528	464694,37	4219201,46	Картометрический метод	5,00	–



23529	464689,55	4219196,88	Картометрический метод	5,00	–
23530	464678,39	4219193,14	Картометрический метод	5,00	–
23531	464664,57	4219187,89	Картометрический метод	5,00	–
23532	464657,24	4219178,61	Картометрический метод	5,00	–
23533	464660,02	4219133,09	Картометрический метод	5,00	–
23534	464664,71	4219097,56	Картометрический метод	5,00	–
23535	464668,32	4219073,99	Картометрический метод	5,00	–
23536	464675,49	4219062,26	Картометрический метод	5,00	–
23537	464681,58	4219059,90	Картометрический метод	5,00	–
23538	464689,98	4219057,52	Картометрический метод	5,00	–
23539	464698,36	4219055,55	Картометрический метод	5,00	–
23540	464705,63	4219048,83	Картометрический метод	5,00	–
23541	464724,80	4219044,57	Картометрический метод	5,00	–
23542	464756,24	4219026,09	Картометрический метод	5,00	–
23543	464753,15	4219018,17	Картометрический метод	5,00	–
23544	464751,70	4219011,61	Картометрический метод	5,00	–
23545	464775,14	4219013,42	Картометрический метод	5,00	–
23546	464816,33	4219024,63	Картометрический метод	5,00	–
23547	464845,15	4219034,66	Картометрический метод	5,00	–
23548	464878,56	4219040,07	Картометрический метод	5,00	–
23549	464898,22	4219041,44	Картометрический метод	5,00	–
23550	464889,82	4219069,33	Картометрический метод	5,00	–
23551	464934,86	4219074,08	Картометрический метод	5,00	–
23552	464961,24	4219072,41	Картометрический метод	5,00	–
23553	464990,09	4219058,73	Картометрический метод	5,00	–
23554	465007,33	4219047,70	Картометрический метод	5,00	–
23555	465050,88	4219021,28	Картометрический метод	5,00	–
23556	465059,78	4219021,42	Картометрический метод	5,00	–
23557	465065,25	4219024,84	Картометрический метод	5,00	–
23558	465066,74	4219037,91	Картометрический метод	5,00	–
23559	465067,59	4219054,55	Картометрический метод	5,00	–
23560	465078,90	4219095,40	Картометрический метод	5,00	–
23561	465077,67	4219103,87	Картометрический метод	5,00	–
23562	465064,97	4219106,58	Картометрический метод	5,00	–
23563	465044,72	4219115,09	Картометрический метод	5,00	–

23564	465011,28	4219132,64	Картометрический метод	5,00	–
23565	465005,53	4219124,92	Картометрический метод	5,00	–
23566	464972,33	4219149,93	Картометрический метод	5,00	–
23567	464974,35	4219152,46	Картометрический метод	5,00	–
23568	464925,65	4219180,70	Картометрический метод	5,00	–
23569	464921,37	4219176,73	Картометрический метод	5,00	–
23570	464911,84	4219186,98	Картометрический метод	5,00	–
23571	464890,32	4219179,69	Картометрический метод	5,00	–
23572	464872,77	4219178,22	Картометрический метод	5,00	–
23573	464860,09	4219182,52	Картометрический метод	5,00	–
23574	464848,97	4219180,49	Картометрический метод	5,00	–
23575	464832,32	4219163,63	Картометрический метод	5,00	–
23576	464819,66	4219159,65	Картометрический метод	5,00	–
23577	464794,67	4219154,16	Картометрический метод	5,00	–
23578	464781,36	4219156,84	Картометрический метод	5,00	–
23579	464729,65	4219174,13	Картометрический метод	5,00	–
23580	464732,99	4219206,48	Картометрический метод	5,00	–
23581	464736,20	4219247,43	Картометрический метод	5,00	–
23582	464732,80	4219257,59	Картометрический метод	5,00	–
23583	464729,17	4219273,86	Картометрический метод	5,00	–
23584	464726,71	4219290,57	Картометрический метод	5,00	–
23585	464722,26	4219302,21	Картометрический метод	5,00	–
23586	464716,70	4219318,90	Картометрический метод	5,00	–
23587	464698,32	4219338,69	Картометрический метод	5,00	–
23588	464694,16	4219345,33	Картометрический метод	5,00	–
23589	464695,07	4219347,67	Картометрический метод	5,00	–
23590	464700,67	4219350,39	Картометрический метод	5,00	–
23591	464711,78	4219355,03	Картометрический метод	5,00	–
23592	464717,18	4219358,04	Картометрический метод	5,00	–
23593	464720,11	4219360,83	Картометрический метод	5,00	–
23594	464718,32	4219366,23	Картометрический метод	5,00	–
23595	464719,44	4219371,63	Картометрический метод	5,00	–
23596	464725,36	4219377,29	Картометрический метод	5,00	–
23597	464725,56	4219386,88	Картометрический метод	5,00	–
23598	464721,43	4219395,12	Картометрический метод	5,00	–

23599	464719,73	4219400,35	Картометрический метод	5,00	–
23600	464724,59	4219404,05	Картометрический метод	5,00	–
23601	464737,61	4219411,27	Картометрический метод	5,00	–
23602	464750,46	4219425,37	Картометрический метод	5,00	–
23603	464767,31	4219457,94	Картометрический метод	5,00	–
23604	464767,88	4219461,27	Картометрический метод	5,00	–
23605	464764,52	4219465,34	Картометрический метод	5,00	–
23606	464757,26	4219469,16	Картометрический метод	5,00	–
23607	464732,80	4219462,70	Картометрический метод	5,00	–
23608	464723,10	4219460,85	Картометрический метод	5,00	–
23609	464729,89	4219446,67	Картометрический метод	5,00	–
23610	464711,66	4219436,67	Картометрический метод	5,00	–
23611	464702,97	4219457,02	Картометрический метод	5,00	–
23612	464697,75	4219456,03	Картометрический метод	5,00	–
23613	464654,62	4219450,85	Картометрический метод	5,00	–
23614	464638,54	4219452,92	Картометрический метод	5,00	–
23615	464632,43	4219463,19	Картометрический метод	5,00	–
23616	464632,69	4219487,51	Картометрический метод	5,00	–
23617	464626,23	4219532,57	Картометрический метод	5,00	–
23618	464619,59	4219553,73	Картометрический метод	5,00	–
23619	464608,84	4219559,81	Картометрический метод	5,00	–
23497	464596,72	4219563,15	Картометрический метод	5,00	–
23620	458336,74	4217649,42	Картометрический метод	5,00	–
23621	458303,05	4217622,05	Картометрический метод	5,00	–
23622	458258,56	4217597,56	Картометрический метод	5,00	–
23623	458142,72	4217493,46	Картометрический метод	5,00	–
23624	458171,59	4217446,96	Картометрический метод	5,00	–
23625	458124,21	4217393,32	Картометрический метод	5,00	–
23626	458153,62	4217387,46	Картометрический метод	5,00	–
23627	458149,90	4217374,51	Картометрический метод	5,00	–
23628	458146,20	4217361,59	Картометрический метод	5,00	–
23629	458142,55	4217348,88	Картометрический метод	5,00	–
23630	458113,13	4217354,73	Картометрический метод	5,00	–
23631	458113,58	4217351,58	Картометрический метод	5,00	–
23632	458114,66	4217344,13	Картометрический метод	5,00	–

23633	458116,15	4217333,78	Картометрический метод	5,00	–
23634	458119,04	4217313,70	Картометрический метод	5,00	–
23635	458123,18	4217284,97	Картометрический метод	5,00	–
23636	458124,77	4217273,93	Картометрический метод	5,00	–
23637	458169,96	4217254,14	Картометрический метод	5,00	–
23638	458165,17	4217141,66	Картометрический метод	5,00	–
23639	458165,15	4217090,43	Картометрический метод	5,00	–
23640	458155,78	4217028,55	Картометрический метод	5,00	–
23641	458161,59	4217033,09	Картометрический метод	5,00	–
23642	458170,77	4217033,80	Картометрический метод	5,00	–
23643	458172,40	4217037,83	Картометрический метод	5,00	–
23644	458180,64	4217034,56	Картометрический метод	5,00	–
23645	458198,95	4217035,97	Картометрический метод	5,00	–
23646	458206,20	4217059,35	Картометрический метод	5,00	–
23647	458234,46	4217078,08	Картометрический метод	5,00	–
23648	458238,64	4217078,08	Картометрический метод	5,00	–
23649	458307,67	4217213,30	Картометрический метод	5,00	–
23650	458299,89	4217217,34	Картометрический метод	5,00	–
23651	458295,34	4217223,82	Картометрический метод	5,00	–
23652	458296,77	4217226,18	Картометрический метод	5,00	–
23653	458305,88	4217241,20	Картометрический метод	5,00	–
23654	458307,40	4217240,64	Картометрический метод	5,00	–
23655	458327,59	4217272,20	Картометрический метод	5,00	–
23656	458340,63	4217284,62	Картометрический метод	5,00	–
23657	458352,39	4217312,23	Картометрический метод	5,00	–
23658	458356,46	4217321,79	Картометрический метод	5,00	–
23659	458353,63	4217334,03	Картометрический метод	5,00	–
23660	458345,59	4217330,84	Картометрический метод	5,00	–
23661	458340,44	4217345,27	Картометрический метод	5,00	–
23662	458335,65	4217361,98	Картометрический метод	5,00	–
23663	458330,28	4217382,43	Картометрический метод	5,00	–
23664	458329,16	4217386,64	Картометрический метод	5,00	–
23665	458327,54	4217392,00	Картометрический метод	5,00	–
23666	458339,50	4217395,28	Картометрический метод	5,00	–
23667	458333,49	4217421,32	Картометрический метод	5,00	–

23668	458321,48	4217417,95	Картометрический метод	5,00	–
23669	458315,07	4217439,04	Картометрический метод	5,00	–
23670	458328,65	4217442,32	Картометрический метод	5,00	–
23671	458321,82	4217471,92	Картометрический метод	5,00	–
23672	458322,85	4217473,14	Картометрический метод	5,00	–
23673	458319,55	4217478,50	Картометрический метод	5,00	–
23674	458330,91	4217482,68	Картометрический метод	5,00	–
23675	458334,55	4217487,00	Картометрический метод	5,00	–
23676	458325,05	4217494,05	Картометрический метод	5,00	–
23677	458314,10	4217502,25	Картометрический метод	5,00	–
23678	458309,40	4217505,10	Картометрический метод	5,00	–
23679	458305,75	4217507,40	Картометрический метод	5,00	–
23680	458311,10	4217520,00	Картометрический метод	5,00	–
23681	458337,25	4217561,90	Картометрический метод	5,00	–
23682	458338,05	4217561,30	Картометрический метод	5,00	–
23683	458344,26	4217571,11	Картометрический метод	5,00	–
23684	458339,14	4217574,41	Картометрический метод	5,00	–
23685	458337,95	4217576,65	Картометрический метод	5,00	–
23686	458327,05	4217559,35	Картометрический метод	5,00	–
23687	458315,96	4217544,11	Картометрический метод	5,00	–
23688	458271,72	4217536,34	Картометрический метод	5,00	–
23689	458221,92	4217505,66	Картометрический метод	5,00	–
23690	458187,98	4217484,73	Картометрический метод	5,00	–
23691	458167,62	4217472,30	Картометрический метод	5,00	–
23692	458158,37	4217488,50	Картометрический метод	5,00	–
23693	458161,50	4217490,43	Картометрический метод	5,00	–
23694	458165,41	4217493,33	Картометрический метод	5,00	–
23695	458187,85	4217511,36	Картометрический метод	5,00	–
23696	458209,62	4217526,59	Картометрический метод	5,00	–
23697	458211,34	4217523,70	Картометрический метод	5,00	–
23698	458235,28	4217540,86	Картометрический метод	5,00	–
23699	458238,65	4217547,74	Картометрический метод	5,00	–
23700	458256,98	4217557,65	Картометрический метод	5,00	–
23701	458267,51	4217542,55	Картометрический метод	5,00	–
23702	458300,17	4217581,73	Картометрический метод	5,00	–

23703	458282,79	4217597,62	Картометрический метод	5,00	–
23704	458330,47	4217641,88	Картометрический метод	5,00	–
23705	458341,60	4217630,03	Картометрический метод	5,00	–
23706	458346,89	4217634,97	Картометрический метод	5,00	–
23707	458348,04	4217636,04	Картометрический метод	5,00	–
23620	458336,74	4217649,42	Картометрический метод	5,00	–
23708	458252,87	4217312,56	Картометрический метод	5,00	–
23709	458264,46	4217311,92	Картометрический метод	5,00	–
23710	458304,48	4217308,82	Картометрический метод	5,00	–
23711	458334,77	4217309,63	Картометрический метод	5,00	–
23712	458335,35	4217308,49	Картометрический метод	5,00	–
23713	458335,53	4217305,63	Картометрический метод	5,00	–
23714	458336,33	4217299,63	Картометрический метод	5,00	–
23715	458334,42	4217291,21	Картометрический метод	5,00	–
23716	458332,25	4217287,59	Картометрический метод	5,00	–
23717	458316,14	4217270,55	Картометрический метод	5,00	–
23718	458314,72	4217271,13	Картометрический метод	5,00	–
23719	458314,28	4217269,93	Картометрический метод	5,00	–
23720	458312,95	4217265,79	Картометрический метод	5,00	–
23721	458311,24	4217260,45	Картометрический метод	5,00	–
23722	458300,72	4217246,06	Картометрический метод	5,00	–
23723	458299,64	4217246,53	Картометрический метод	5,00	–
23724	458277,06	4217221,43	Картометрический метод	5,00	–
23725	458279,77	4217219,83	Картометрический метод	5,00	–
23726	458276,76	4217215,66	Картометрический метод	5,00	–
23727	458286,68	4217209,21	Картометрический метод	5,00	–
23728	458275,82	4217189,27	Картометрический метод	5,00	–
23729	458260,87	4217198,70	Картометрический метод	5,00	–
23730	458234,80	4217213,95	Картометрический метод	5,00	–
23731	458237,96	4217245,40	Картометрический метод	5,00	–
23732	458246,42	4217272,41	Картометрический метод	5,00	–
23733	458244,99	4217273,00	Картометрический метод	5,00	–
23734	458249,96	4217291,75	Картометрический метод	5,00	–
23708	458252,87	4217312,56	Картометрический метод	5,00	–

23735	458154,27	4217339,78	Картометрический метод	5,00	–
23736	458162,35	4217338,43	Картометрический метод	5,00	–
23737	458169,41	4217337,52	Картометрический метод	5,00	–
23738	458174,46	4217336,97	Картометрический метод	5,00	–
23739	458178,99	4217336,25	Картометрический метод	5,00	–
23740	458183,24	4217334,19	Картометрический метод	5,00	–
23741	458205,99	4217330,22	Картометрический метод	5,00	–
23742	458205,84	4217329,91	Картометрический метод	5,00	–
23743	458234,70	4217319,11	Картометрический метод	5,00	–
23744	458245,35	4217315,12	Картометрический метод	5,00	–
23745	458247,45	4217311,55	Картометрический метод	5,00	–
23746	458243,10	4217291,42	Картометрический метод	5,00	–
23747	458236,49	4217260,90	Картометрический метод	5,00	–
23748	458234,42	4217251,12	Картометрический метод	5,00	–
23749	458234,36	4217250,80	Картометрический метод	5,00	–
23750	458231,40	4217236,62	Картометрический метод	5,00	–
23751	458228,44	4217222,43	Картометрический метод	5,00	–
23752	458219,52	4217224,38	Картометрический метод	5,00	–
23753	458192,63	4217230,24	Картометрический метод	5,00	–
23754	458198,48	4217259,85	Картометрический метод	5,00	–
23755	458200,42	4217269,66	Картометрический метод	5,00	–
23756	458200,73	4217271,12	Картометрический метод	5,00	–
23757	458196,66	4217272,08	Картометрический метод	5,00	–
23758	458188,03	4217274,13	Картометрический метод	5,00	–
23759	458188,57	4217278,64	Картометрический метод	5,00	–
23760	458169,53	4217281,17	Картометрический метод	5,00	–
23761	458169,10	4217279,51	Картометрический метод	5,00	–
23762	458155,43	4217282,28	Картометрический метод	5,00	–
23763	458141,55	4217285,09	Картометрический метод	5,00	–
23764	458147,91	4217312,44	Картометрический метод	5,00	–
23735	458154,27	4217339,78	Картометрический метод	5,00	–
23765	458293,84	4217443,09	Картометрический метод	5,00	–
23766	458294,70	4217440,86	Картометрический метод	5,00	–
23767	458301,94	4217408,61	Картометрический метод	5,00	–
23768	458303,63	4217401,78	Картометрический метод	5,00	–

23769	458308,10	4217384,12	Картометрический метод	5,00	–
23770	458305,87	4217383,37	Картометрический метод	5,00	–
23771	458312,57	4217353,92	Картометрический метод	5,00	–
23772	458301,53	4217350,06	Картометрический метод	5,00	–
23773	458270,42	4217336,99	Картометрический метод	5,00	–
23774	458268,50	4217336,40	Картометрический метод	5,00	–
23775	458266,27	4217342,08	Картометрический метод	5,00	–
23776	458265,62	4217345,44	Картометрический метод	5,00	–
23777	458259,45	4217366,94	Картометрический метод	5,00	–
23778	458257,63	4217366,40	Картометрический метод	5,00	–
23779	458255,77	4217365,41	Картометрический метод	5,00	–
23780	458249,11	4217391,40	Картометрический метод	5,00	–
23781	458251,56	4217391,97	Картометрический метод	5,00	–
23782	458250,41	4217395,34	Картометрический метод	5,00	–
23783	458250,17	4217395,66	Картометрический метод	5,00	–
23784	458250,43	4217398,17	Картометрический метод	5,00	–
23785	458240,94	4217429,15	Картометрический метод	5,00	–
23786	458274,03	4217438,64	Картометрический метод	5,00	–
23765	458293,84	4217443,09	Картометрический метод	5,00	–
23787	458227,85	4217417,03	Картометрический метод	5,00	–
23788	458228,15	4217389,95	Картометрический метод	5,00	–
23789	458241,51	4217391,12	Картометрический метод	5,00	–
23790	458246,73	4217355,18	Картометрический метод	5,00	–
23791	458248,18	4217350,58	Картометрический метод	5,00	–
23792	458250,04	4217329,14	Картометрический метод	5,00	–
23793	458249,34	4217321,43	Картометрический метод	5,00	–
23794	458240,60	4217322,12	Картометрический метод	5,00	–
23795	458234,19	4217324,61	Картометрический метод	5,00	–
23796	458230,36	4217326,11	Картометрический метод	5,00	–
23797	458217,04	4217331,71	Картометрический метод	5,00	–
23798	458205,80	4217336,02	Картометрический метод	5,00	–
23799	458201,98	4217336,35	Картометрический метод	5,00	–
23800	458204,56	4217356,23	Картометрический метод	5,00	–
23801	458216,42	4217355,52	Картометрический метод	5,00	–
23802	458215,33	4217389,22	Картометрический метод	5,00	–



23803	458193,79	4217386,17	Картометрический метод	5,00	–
23804	458197,35	4217352,71	Картометрический метод	5,00	–
23805	458186,92	4217352,87	Картометрический метод	5,00	–
23806	458184,61	4217340,94	Картометрический метод	5,00	–
23807	458153,69	4217346,79	Картометрический метод	5,00	–
23808	458160,12	4217378,67	Картометрический метод	5,00	–
23809	458162,01	4217378,22	Картометрический метод	5,00	–
23810	458161,49	4217381,78	Картометрический метод	5,00	–
23811	458165,45	4217392,76	Картометрический метод	5,00	–
23812	458206,21	4217410,13	Картометрический метод	5,00	–
23813	458220,15	4217416,07	Картометрический метод	5,00	–
23787	458227,85	4217417,03	Картометрический метод	5,00	–
23814	458275,90	4217530,73	Картометрический метод	5,00	–
23815	458294,89	4217503,50	Картометрический метод	5,00	–
23816	458289,72	4217494,53	Картометрический метод	5,00	–
23817	458275,30	4217471,97	Картометрический метод	5,00	–
23818	458251,31	4217469,69	Картометрический метод	5,00	–
23819	458248,63	4217472,72	Картометрический метод	5,00	–
23820	458219,05	4217458,54	Картометрический метод	5,00	–
23821	458194,02	4217448,41	Картометрический метод	5,00	–
23822	458188,14	4217448,23	Картометрический метод	5,00	–
23823	458181,59	4217452,91	Картометрический метод	5,00	–
23824	458173,71	4217459,57	Картометрический метод	5,00	–
23825	458169,52	4217467,17	Картометрический метод	5,00	–
23826	458189,43	4217480,07	Картометрический метод	5,00	–
23827	458224,77	4217501,54	Картометрический метод	5,00	–
23828	458227,30	4217496,90	Картометрический метод	5,00	–
23829	458251,91	4217514,04	Картометрический метод	5,00	–
23814	458275,90	4217530,73	Картометрический метод	5,00	–
23830	458235,36	4217211,31	Картометрический метод	5,00	–
23831	458261,94	4217196,97	Картометрический метод	5,00	–
23832	458277,21	4217188,06	Картометрический метод	5,00	–
23833	458268,79	4217171,52	Картометрический метод	5,00	–
23834	458260,36	4217154,98	Картометрический метод	5,00	–

23835	458242,19	4217118,80	Картометрический метод	5,00	–
23836	458241,34	4217119,20	Картометрический метод	5,00	–
23837	458238,28	4217120,91	Картометрический метод	5,00	–
23838	458208,80	4217137,47	Картометрический метод	5,00	–
23839	458215,58	4217156,25	Картометрический метод	5,00	–
23840	458216,85	4217159,77	Картометрический метод	5,00	–
23841	458176,90	4217169,06	Картометрический метод	5,00	–
23842	458181,11	4217187,75	Картометрический метод	5,00	–
23843	458223,25	4217177,54	Картометрический метод	5,00	–
23844	458224,82	4217181,97	Картометрический метод	5,00	–
23845	458225,34	4217185,27	Картометрический метод	5,00	–
23846	458227,11	4217191,39	Картометрический метод	5,00	–
23847	458232,22	4217209,10	Картометрический метод	5,00	–
23830	458235,36	4217211,31	Картометрический метод	5,00	–
23848	458199,10	4217138,60	Картометрический метод	5,00	–
23849	458208,10	4217135,97	Картометрический метод	5,00	–
23850	458238,07	4217120,47	Картометрический метод	5,00	–
23851	458235,88	4217116,02	Картометрический метод	5,00	–
23852	458205,52	4217130,82	Картометрический метод	5,00	–
23853	458184,31	4217088,55	Картометрический метод	5,00	–
23854	458175,66	4217092,09	Картометрический метод	5,00	–
23855	458184,23	4217109,79	Картометрический метод	5,00	–
23848	458199,10	4217138,60	Картометрический метод	5,00	–
23856	469274,87	4227985,40	Картометрический метод	5,00	–
23857	469254,12	4227977,42	Картометрический метод	5,00	–
23858	469222,21	4227957,47	Картометрический метод	5,00	–
23859	469188,69	4227932,74	Картометрический метод	5,00	–
23860	469137,62	4227841,77	Картометрический метод	5,00	–
23861	469188,69	4227715,69	Картометрический метод	5,00	–
23862	469223,01	4227627,92	Картометрический метод	5,00	–
23863	469243,75	4227562,48	Картометрический метод	5,00	–
23864	469253,32	4227537,75	Картометрический метод	5,00	–
23865	469310,78	4227631,91	Картометрический метод	5,00	–
23866	469332,32	4227658,23	Картометрический метод	5,00	–

23867	469374,62	4227730,05	Картометрический метод	5,00	–
23868	469392,96	4227773,14	Картометрический метод	5,00	–
23869	469421,69	4227821,82	Картометрический метод	5,00	–
23870	469425,68	4227855,33	Картометрический метод	5,00	–
23871	469425,68	4227900,81	Картометрический метод	5,00	–
23872	469414,51	4227944,70	Картометрический метод	5,00	–
23873	469403,34	4227951,09	Картометрический метод	5,00	–
23874	469353,07	4227968,64	Картометрический метод	5,00	–
23875	469310,78	4227980,61	Картометрический метод	5,00	–
23856	469274,87	4227985,40	Картометрический метод	5,00	–
23876	466369,77	4226432,39	Картометрический метод	5,00	–
23877	466352,01	4226425,56	Картометрический метод	5,00	–
23878	466343,82	4226411,91	Картометрический метод	5,00	–
23879	466327,44	4226409,18	Картометрический метод	5,00	–
23880	466309,70	4226406,46	Картометрический метод	5,00	–
23881	466294,68	4226414,65	Картометрический метод	5,00	–
23882	466286,49	4226399,63	Картометрический метод	5,00	–
23883	466278,30	4226384,62	Картометрический метод	5,00	–
23884	466371,12	4226308,17	Картометрический метод	5,00	–
23885	466420,26	4226264,49	Картометрический метод	5,00	–
23886	466395,69	4226245,38	Картометрический метод	5,00	–
23887	466353,38	4226268,58	Картометрический метод	5,00	–
23888	466311,06	4226304,07	Картометрический метод	5,00	–
23889	466301,50	4226305,44	Картометрический метод	5,00	–
23890	466286,49	4226291,79	Картометрический метод	5,00	–
23891	466313,79	4226254,93	Картометрический метод	5,00	–
23892	466382,04	4226209,89	Картометрический метод	5,00	–
23893	466438,00	4226171,67	Картометрический метод	5,00	–
23894	466446,20	4226159,38	Картометрический метод	5,00	–
23895	466458,48	4226148,47	Картометрический метод	5,00	–
23896	466469,40	4226152,56	Картометрический метод	5,00	–
23897	466481,68	4226162,12	Картометрический метод	5,00	–
23898	466517,17	4226158,02	Картометрический метод	5,00	–
23899	466563,58	4226137,54	Картометрический метод	5,00	–
23900	466660,49	4226070,66	Картометрический метод	5,00	–

23901	466686,42	4226089,77	Картометрический метод	5,00	–
23902	466697,34	4226108,88	Картометрический метод	5,00	–
23903	466690,52	4226126,63	Картометрический метод	5,00	–
23904	466685,06	4226147,10	Картометрический метод	5,00	–
23905	466716,45	4226190,77	Картометрический метод	5,00	–
23906	466734,19	4226216,72	Картометрический метод	5,00	–
23907	466691,88	4226250,84	Картометрический метод	5,00	–
23908	466614,07	4226297,25	Картометрический метод	5,00	–
23909	466549,93	4226338,20	Картометрический метод	5,00	–
23910	466532,18	4226327,28	Картометрический метод	5,00	–
23911	466519,90	4226327,28	Картометрический метод	5,00	–
23912	466506,25	4226340,93	Картометрический метод	5,00	–
23913	466468,03	4226396,90	Картометрический метод	5,00	–
23914	466453,02	4226402,36	Картометрический метод	5,00	–
23915	466413,43	4226410,55	Картометрический метод	5,00	–
23916	466395,69	4226411,91	Картометрический метод	5,00	–
23917	466384,77	4226416,01	Картометрический метод	5,00	–
23876	466369,77	4226432,39	Картометрический метод	5,00	–
23918	467241,51	4228354,68	Картометрический метод	5,00	–
23919	467221,57	4228345,71	Картометрический метод	5,00	–
23920	467214,60	4228334,74	Картометрический метод	5,00	–
23921	467214,61	4228326,76	Картометрический метод	5,00	–
23922	467221,57	4228316,80	Картометрический метод	5,00	–
23923	467220,58	4228299,85	Картометрический метод	5,00	–
23924	467208,62	4228292,89	Картометрический метод	5,00	–
23925	467194,67	4228292,89	Картометрический метод	5,00	–
23926	467173,74	4228310,83	Картометрический метод	5,00	–
23927	467180,71	4228334,74	Картометрический метод	5,00	–
23928	467172,74	4228343,71	Картометрический метод	5,00	–
23929	467157,79	4228349,70	Картометрический метод	5,00	–
23930	467146,84	4228346,71	Картометрический метод	5,00	–
23931	467110,96	4228290,88	Картометрический метод	5,00	–
23932	467042,20	4228205,18	Картометрический метод	5,00	–
23933	466984,38	4228145,38	Картометрический метод	5,00	–
23934	466984,38	4228135,42	Картометрический метод	5,00	–

23935	466972,42	4228118,48	Картометрический метод	5,00	–
23936	466959,47	4228102,53	Картометрический метод	5,00	–
23937	466953,49	4228091,57	Картометрический метод	5,00	–
23938	466951,49	4228063,66	Картометрический метод	5,00	–
23939	466945,51	4228028,78	Картометрический метод	5,00	–
23940	466936,55	4228002,86	Картометрический метод	5,00	–
23941	466933,56	4227968,98	Картометрический метод	5,00	–
23942	466928,58	4227937,09	Картометрический метод	5,00	–
23943	466934,56	4227926,12	Картометрический метод	5,00	–
23944	466949,50	4227927,12	Картометрический метод	5,00	–
23945	466969,43	4227956,02	Картометрический метод	5,00	–
23946	466971,43	4227986,92	Картометрический метод	5,00	–
23947	466967,44	4228025,79	Картометрический метод	5,00	–
23948	466971,42	4228041,73	Картометрический метод	5,00	–
23949	466986,38	4228058,68	Картометрический метод	5,00	–
23950	466986,38	4228072,63	Картометрический метод	5,00	–
23951	466979,39	4228096,55	Картометрический метод	5,00	–
23952	466982,39	4228106,52	Картометрический метод	5,00	–
23953	466989,37	4228108,51	Картометрический метод	5,00	–
23954	467039,19	4228105,52	Картометрический метод	5,00	–
23955	467060,13	4228102,53	Картометрический метод	5,00	–
23956	467077,06	4228088,58	Картометрический метод	5,00	–
23957	467072,09	4228077,61	Картометрический метод	5,00	–
23958	467025,24	4228037,75	Картометрический метод	5,00	–
23959	466988,37	4227996,88	Картометрический метод	5,00	–
23960	466982,39	4227981,93	Картометрический метод	5,00	–
23961	466978,40	4227950,04	Картометрический метод	5,00	–
23962	466978,40	4227923,13	Картометрический метод	5,00	–
23963	466986,38	4227906,19	Картометрический метод	5,00	–
23964	466930,57	4227874,30	Картометрический метод	5,00	–
23965	466879,75	4227855,36	Картометрический метод	5,00	–
23966	466860,81	4227861,34	Картометрический метод	5,00	–
23967	466840,88	4227884,26	Картометрический метод	5,00	–
23968	466822,95	4227900,21	Картометрический метод	5,00	–
23969	466812,97	4227898,22	Картометрический метод	5,00	–

23970	466795,04	4227881,27	Картометрический метод	5,00	–
23971	466785,07	4227854,36	Картометрический метод	5,00	–
23972	466794,04	4227834,43	Картометрический метод	5,00	–
23973	466812,97	4227817,49	Картометрический метод	5,00	–
23974	466819,95	4227814,50	Картометрический метод	5,00	–
23975	466840,88	4227813,50	Картометрический метод	5,00	–
23976	466882,74	4227817,49	Картометрический метод	5,00	–
23977	466899,69	4227814,50	Картометрический метод	5,00	–
23978	466914,62	4227802,55	Картометрический метод	5,00	–
23979	466949,50	4227804,53	Картометрический метод	5,00	–
23980	466976,41	4227804,53	Картометрический метод	5,00	–
23981	466987,37	4227813,50	Картометрический метод	5,00	–
23982	466988,25	4227817,04	Картометрический метод	5,00	–
23983	466983,87	4227817,30	Картометрический метод	5,00	–
23984	466990,83	4227827,36	Картометрический метод	5,00	–
23985	466992,35	4227833,44	Картометрический метод	5,00	–
23986	467003,31	4227845,39	Картометрический метод	5,00	–
23987	467057,13	4227856,36	Картометрический метод	5,00	–
23988	467091,02	4227860,34	Картометрический метод	5,00	–
23989	467098,99	4227867,32	Картометрический метод	5,00	–
23990	467098,99	4227882,27	Картометрический метод	5,00	–
23991	467088,03	4227897,22	Картометрический метод	5,00	–
23992	467049,16	4227911,17	Картометрический метод	5,00	–
23993	467037,20	4227919,15	Картометрический метод	5,00	–
23994	467040,19	4227927,12	Картометрический метод	5,00	–
23995	467047,17	4227931,11	Картометрический метод	5,00	–
23996	467055,14	4227928,12	Картометрический метод	5,00	–
23997	467072,08	4227915,16	Картометрический метод	5,00	–
23998	467090,02	4227906,19	Картометрический метод	5,00	–
23999	467099,99	4227893,23	Картометрический метод	5,00	–
24000	467106,97	4227873,30	Картометрический метод	5,00	–
24001	467111,95	4227858,35	Картометрический метод	5,00	–
24002	467122,91	4227860,34	Картометрический метод	5,00	–
24003	467135,87	4227875,29	Картометрический метод	5,00	–
24004	467140,85	4227891,24	Картометрический метод	5,00	–

24005	467145,83	4227900,21	Картометрический метод	5,00	–
24006	467156,79	4227907,19	Картометрический метод	5,00	–
24007	467154,80	4227921,14	Картометрический метод	5,00	–
24008	467133,88	4227986,92	Картометрический метод	5,00	–
24009	467117,92	4228023,79	Картометрический метод	5,00	–
24010	467106,97	4228015,82	Картометрический метод	5,00	–
24011	467102,97	4227998,88	Картометрический метод	5,00	–
24012	467088,04	4227990,90	Картометрический метод	5,00	–
24013	467072,08	4227995,89	Картометрический метод	5,00	–
24014	467064,11	4228004,86	Картометрический метод	5,00	–
24015	467065,11	4228017,81	Картометрический метод	5,00	–
24016	467082,05	4228042,73	Картометрический метод	5,00	–
24017	467090,02	4228055,69	Картометрический метод	5,00	–
24018	467086,03	4228068,64	Картометрический метод	5,00	–
24019	467085,04	4228080,60	Картометрический метод	5,00	–
24020	467097,00	4228087,58	Картометрический метод	5,00	–
24021	467096,00	4228107,51	Картометрический метод	5,00	–
24022	467137,86	4228180,27	Картометрический метод	5,00	–
24023	467160,78	4228215,15	Картометрический метод	5,00	–
24024	467173,74	4228232,08	Картометрический метод	5,00	–
24025	467194,67	4228236,08	Картометрический метод	5,00	–
24026	467208,62	4228249,04	Картометрический метод	5,00	–
24027	467220,58	4228268,96	Картометрический метод	5,00	–
24028	467241,51	4228256,01	Картометрический метод	5,00	–
24029	467260,45	4228255,00	Картометрический метод	5,00	–
24030	467269,42	4228258,99	Картометрический метод	5,00	–
24031	467271,41	4228268,96	Картометрический метод	5,00	–
24032	467249,48	4228296,86	Картометрический метод	5,00	–
24033	467246,49	4228312,82	Картометрический метод	5,00	–
24034	467254,47	4228329,75	Картометрический метод	5,00	–
24035	467253,47	4228340,73	Картометрический метод	5,00	–
23918	467241,51	4228354,68	Картометрический метод	5,00	–
24036	468427,47	4230476,99	Картометрический метод	5,00	–
24037	468413,08	4230472,67	Картометрический метод	5,00	–
24038	468403,02	4230436,71	Картометрический метод	5,00	–

24039	468352,66	4230374,84	Картометрический метод	5,00	–
24040	468299,44	4230341,75	Картометрический метод	5,00	–
24041	468266,36	4230331,68	Картометрический метод	5,00	–
24042	468211,68	4230331,68	Картометрический метод	5,00	–
24043	468208,81	4230305,78	Картометрический метод	5,00	–
24044	468241,90	4230278,44	Картометрический метод	5,00	–
24045	468273,53	4230253,98	Картометрический метод	5,00	–
24046	468273,54	4230241,03	Картометрический метод	5,00	–
24047	468273,53	4230226,65	Картометрический метод	5,00	–
24048	468282,17	4230219,46	Картометрический метод	5,00	–
24049	468292,24	4230218,02	Картометрический метод	5,00	–
24050	468295,11	4230210,82	Картометрический метод	5,00	–
24051	468290,79	4230203,64	Картометрический метод	5,00	–
24052	468254,83	4230202,20	Картометрический метод	5,00	–
24053	468211,68	4230210,82	Картометрический метод	5,00	–
24054	468208,81	4230205,07	Картометрический метод	5,00	–
24055	468214,56	4230167,66	Картометрический метод	5,00	–
24056	468243,34	4230102,92	Картометрический метод	5,00	–
24057	468277,85	4230016,60	Картометрический метод	5,00	–
24058	468290,79	4229999,34	Картометрический метод	5,00	–
24059	468312,38	4230015,16	Картометрический метод	5,00	–
24060	468336,83	4230061,20	Картометрический метод	5,00	–
24061	468362,73	4230094,29	Картометрический метод	5,00	–
24062	468392,93	4230140,33	Картометрический метод	5,00	–
24063	468404,45	4230156,15	Картометрический метод	5,00	–
24064	468420,28	4230200,76	Картометрический метод	5,00	–
24065	468427,46	4230239,60	Картометрический метод	5,00	–
24066	468433,21	4230239,60	Картометрический метод	5,00	–
24067	468454,79	4230230,97	Картометрический метод	5,00	–
24068	468476,38	4230289,96	Картометрический метод	5,00	–
24069	468486,45	4230335,99	Картометрический метод	5,00	–
24070	468493,63	4230353,26	Картометрический метод	5,00	–
24071	468548,30	4230382,04	Картометрический метод	5,00	–
24072	468574,19	4230393,54	Картометрический метод	5,00	–
24073	468571,32	4230410,81	Картометрический метод	5,00	–



24074	468549,74	4230429,51	Картометрический метод	5,00	–
24075	468528,16	4230430,94	Картометрический метод	5,00	–
24076	468505,15	4230429,51	Картометрический метод	5,00	–
24077	468493,63	4230445,33	Картометрический метод	5,00	–
24078	468467,74	4230441,02	Картометрический метод	5,00	–
24079	468450,48	4230441,02	Картометрический метод	5,00	–
24080	468434,66	4230471,23	Картометрический метод	5,00	–
24036	468427,47	4230476,99	Картометрический метод	5,00	–
24081	462959,44	4230416,41	Картометрический метод	5,00	–
24082	462938,15	4230405,25	Картометрический метод	5,00	–
24083	462898,22	4230391,52	Картометрический метод	5,00	–
24084	462877,58	4230389,16	Картометрический метод	5,00	–
24085	462812,51	4230366,99	Картометрический метод	5,00	–
24086	462773,95	4230357,54	Картометрический метод	5,00	–
24087	462711,00	4230353,56	Картометрический метод	5,00	–
24088	462675,92	4230348,88	Картометрический метод	5,00	–
24089	462641,02	4230348,87	Картометрический метод	5,00	–
24090	462619,73	4230338,98	Картометрический метод	5,00	–
24091	462593,27	4230328,08	Картометрический метод	5,00	–
24092	462531,72	4230289,91	Картометрический метод	5,00	–
24093	462448,62	4230244,85	Картометрический метод	5,00	–
24094	462459,53	4230233,26	Картометрический метод	5,00	–
24095	462464,45	4230226,38	Картометрический метод	5,00	–
24096	462459,53	4230219,50	Картометрический метод	5,00	–
24097	462434,97	4230211,64	Картометрический метод	5,00	–
24098	462418,27	4230199,85	Картометрический метод	5,00	–
24099	462415,31	4230185,11	Картометрический метод	5,00	–
24100	462416,30	4230177,25	Картометрический метод	5,00	–
24101	462434,97	4230173,32	Картометрический метод	5,00	–
24102	462456,59	4230183,14	Картометрический метод	5,00	–
24103	462475,25	4230186,10	Картометрический метод	5,00	–
24104	462490,97	4230180,20	Картометрический метод	5,00	–
24105	462500,33	4230173,32	Картометрический метод	5,00	–
24106	462573,05	4230208,69	Картометрический метод	5,00	–
24107	462600,56	4230189,04	Картометрический метод	5,00	–

24108	462631,19	4230157,83	Картометрический метод	5,00	–
24109	462631,60	4230158,12	Картометрический метод	5,00	–
24110	462706,84	4230202,02	Картометрический метод	5,00	–
24111	462761,76	4230228,70	Картометрический метод	5,00	–
24112	462796,82	4230235,19	Картометрический метод	5,00	–
24113	462867,05	4230253,92	Картометрический метод	5,00	–
24114	462903,78	4230254,03	Картометрический метод	5,00	–
24115	462932,92	4230248,68	Картометрический метод	5,00	–
24116	462941,27	4230262,30	Картометрический метод	5,00	–
24117	462969,48	4230291,64	Картометрический метод	5,00	–
24118	463004,48	4230313,09	Картометрический метод	5,00	–
24119	463003,35	4230326,64	Картометрический метод	5,00	–
24120	463015,76	4230343,57	Картометрический метод	5,00	–
24121	463028,18	4230352,59	Картометрический метод	5,00	–
24122	463025,92	4230361,63	Картометрический метод	5,00	–
24123	463004,48	4230363,89	Картометрический метод	5,00	–
24124	462980,78	4230367,27	Картометрический метод	5,00	–
24125	462970,62	4230384,21	Картометрический метод	5,00	–
24126	462962,72	4230409,04	Картометрический метод	5,00	–
24081	462959,44	4230416,41	Картометрический метод	5,00	–
24127	467342,29	4230066,38	Картометрический метод	5,00	–
24128	467325,64	4230064,16	Картометрический метод	5,00	–
24129	467295,66	4230045,28	Картометрический метод	5,00	–
24130	467280,11	4230020,86	Картометрический метод	5,00	–
24131	467290,10	4230018,64	Картометрический метод	5,00	–
24132	467314,53	4230031,95	Картометрический метод	5,00	–
24133	467324,53	4230034,17	Картометрический метод	5,00	–
24134	467345,62	4230009,75	Картометрический метод	5,00	–
24135	467355,62	4229985,32	Картометрический метод	5,00	–
24136	467358,95	4229974,21	Картометрический метод	5,00	–
24137	467351,18	4229968,66	Картометрический метод	5,00	–
24138	467308,98	4229944,23	Картометрический метод	5,00	–
24139	467293,43	4229925,35	Картометрический метод	5,00	–
24140	467274,56	4229909,81	Картометрический метод	5,00	–
24141	467275,66	4229888,71	Картометрический метод	5,00	–

24142	467284,55	4229884,27	Картометрический метод	5,00	–
24143	467311,20	4229884,27	Картометрический метод	5,00	–
24144	467320,08	4229892,04	Картометрический метод	5,00	–
24145	467323,43	4229914,25	Картометрический метод	5,00	–
24146	467328,96	4229917,59	Картометрический метод	5,00	–
24147	467336,75	4229913,13	Картометрический метод	5,00	–
24148	467344,52	4229906,48	Картометрический метод	5,00	–
24149	467350,06	4229887,59	Картометрический метод	5,00	–
24150	467362,28	4229878,72	Картометрический метод	5,00	–
24151	467383,38	4229864,28	Картометрический метод	5,00	–
24152	467392,26	4229845,40	Картометрический метод	5,00	–
24153	467414,47	4229814,30	Картометрический метод	5,00	–
24154	467434,46	4229792,10	Картометрический метод	5,00	–
24155	467434,28	4229777,14	Картометрический метод	5,00	–
24156	467434,50	4229777,11	Картометрический метод	5,00	–
24157	467595,94	4229763,84	Картометрический метод	5,00	–
24158	467673,10	4229756,48	Картометрический метод	5,00	–
24159	467685,47	4229756,92	Картометрический метод	5,00	–
24160	467689,85	4229766,56	Картометрический метод	5,00	–
24161	467677,63	4229777,66	Картометрический метод	5,00	–
24162	467666,54	4229777,66	Картометрический метод	5,00	–
24163	467657,65	4229773,23	Картометрический метод	5,00	–
24164	467650,99	4229782,10	Картометрический метод	5,00	–
24165	467664,32	4229802,09	Картометрический метод	5,00	–
24166	467668,75	4229804,31	Картометрический метод	5,00	–
24167	467690,95	4229794,32	Картометрический метод	5,00	–
24168	467707,61	4229795,43	Картометрический метод	5,00	–
24169	467719,83	4229810,98	Картометрический метод	5,00	–
24170	467727,60	4229817,64	Картометрический метод	5,00	–
24171	467728,71	4229829,85	Картометрический метод	5,00	–
24172	467705,40	4229863,17	Картометрический метод	5,00	–
24173	467670,98	4229887,60	Картометрический метод	5,00	–
24174	467646,55	4229914,25	Картометрический метод	5,00	–
24175	467639,89	4229915,35	Картометрический метод	5,00	–
24176	467637,66	4229908,70	Картометрический метод	5,00	–

24177	467649,88	4229887,59	Картометрический метод	5,00	–
24178	467648,77	4229880,94	Картометрический метод	5,00	–
24179	467643,21	4229875,38	Картометрический метод	5,00	–
24180	467617,68	4229883,15	Картометрический метод	5,00	–
24181	467602,13	4229885,37	Картометрический метод	5,00	–
24182	467588,80	4229894,26	Картометрический метод	5,00	–
24183	467582,14	4229903,14	Картометрический метод	5,00	–
24184	467582,14	4229914,25	Картометрический метод	5,00	–
24185	467576,59	4229926,46	Картометрический метод	5,00	–
24186	467571,05	4229929,80	Картометрический метод	5,00	–
24187	467569,93	4229956,44	Картометрический метод	5,00	–
24188	467556,61	4229971,99	Картометрический метод	5,00	–
24189	467469,99	4230016,42	Картометрический метод	5,00	–
24190	467413,36	4230031,95	Картометрический метод	5,00	–
24191	467377,82	4230051,94	Картометрический метод	5,00	–
24127	467342,29	4230066,38	Картометрический метод	5,00	–
24192	465275,56	4223353,65	Картометрический метод	5,00	–
24193	465263,10	4223352,56	Картометрический метод	5,00	–
24194	465243,31	4223341,88	Картометрический метод	5,00	–
24195	465203,99	4223313,73	Картометрический метод	5,00	–
24196	465186,45	4223291,14	Картометрический метод	5,00	–
24197	465170,48	4223269,70	Картометрический метод	5,00	–
24198	465161,05	4223260,13	Картометрический метод	5,00	–
24199	465156,30	4223248,83	Картометрический метод	5,00	–
24200	465151,99	4223241,26	Картометрический метод	5,00	–
24201	465140,86	4223244,34	Картометрический метод	5,00	–
24202	465122,21	4223250,41	Картометрический метод	5,00	–
24203	465095,24	4223244,26	Картометрический метод	5,00	–
24204	465081,14	4223236,20	Картометрический метод	5,00	–
24205	465066,80	4223219,53	Картометрический метод	5,00	–
24206	465051,81	4223190,64	Картометрический метод	5,00	–
24207	465043,37	4223168,40	Картометрический метод	5,00	–
24208	465042,72	4223156,76	Картометрический метод	5,00	–
24209	465052,63	4223138,65	Картометрический метод	5,00	–
24210	465066,18	4223117,26	Картометрический метод	5,00	–

24211	465082,41	4223101,08	Картометрический метод	5,00	–
24212	465090,66	4223081,90	Картометрический метод	5,00	–
24213	465091,57	4223058,82	Картометрический метод	5,00	–
24214	465089,47	4223022,82	Картометрический метод	5,00	–
24215	465090,49	4222981,34	Картометрический метод	5,00	–
24216	465094,94	4222926,19	Картометрический метод	5,00	–
24217	465100,62	4222900,99	Картометрический метод	5,00	–
24218	465117,53	4222880,85	Картометрический метод	5,00	–
24219	465140,76	4222862,03	Картометрический метод	5,00	–
24220	465140,79	4222846,04	Картометрический метод	5,00	–
24221	465148,72	4222822,54	Картометрический метод	5,00	–
24222	465165,63	4222801,88	Картометрический метод	5,00	–
24223	465188,73	4222786,68	Картометрический метод	5,00	–
24224	465212,22	4222777,18	Картометрический метод	5,00	–
24225	465222,56	4222778,79	Картометрический метод	5,00	–
24226	465231,00	4222785,42	Картометрический метод	5,00	–
24227	465232,54	4222788,79	Картометрический метод	5,00	–
24228	465232,43	4222793,51	Картометрический метод	5,00	–
24229	465234,81	4222793,76	Картометрический метод	5,00	–
24230	465235,24	4222794,69	Картометрический метод	5,00	–
24231	465234,47	4222814,34	Картометрический метод	5,00	–
24232	465230,15	4222814,00	Картометрический метод	5,00	–
24233	465220,07	4222813,02	Картометрический метод	5,00	–
24234	465218,72	4222833,10	Картометрический метод	5,00	–
24235	465238,61	4222834,85	Картометрический метод	5,00	–
24236	465239,26	4222837,67	Картометрический метод	5,00	–
24237	465248,99	4222885,98	Картометрический метод	5,00	–
24238	465248,47	4222891,00	Картометрический метод	5,00	–
24239	465241,82	4222890,35	Картометрический метод	5,00	–
24240	465239,39	4222915,10	Картометрический метод	5,00	–
24241	465234,70	4222918,83	Картометрический метод	5,00	–
24242	465231,36	4222922,30	Картометрический метод	5,00	–
24243	465212,43	4222920,36	Картометрический метод	5,00	–
24244	465186,23	4222925,14	Картометрический метод	5,00	–
24245	465171,56	4222932,08	Картометрический метод	5,00	–

24246	465164,31	4222941,00	Картометрический метод	5,00	–
24247	465163,57	4222959,98	Картометрический метод	5,00	–
24248	465169,42	4223002,33	Картометрический метод	5,00	–
24249	465181,31	4223035,81	Картометрический метод	5,00	–
24250	465186,99	4223038,83	Картометрический метод	5,00	–
24251	465224,68	4223034,60	Картометрический метод	5,00	–
24252	465233,43	4223035,33	Картометрический метод	5,00	–
24253	465234,58	4223042,32	Картометрический метод	5,00	–
24254	465251,90	4223040,15	Картометрический метод	5,00	–
24255	465268,50	4223027,88	Картометрический метод	5,00	–
24256	465272,11	4223025,72	Картометрический метод	5,00	–
24257	465282,93	4223024,99	Картометрический метод	5,00	–
24258	465287,99	4223035,10	Картометрический метод	5,00	–
24259	465296,65	4223043,04	Картометрический метод	5,00	–
24260	465313,97	4223045,92	Картометрический метод	5,00	–
24261	465325,52	4223056,75	Картометрический метод	5,00	–
24262	465298,45	4223064,69	Картометрический метод	5,00	–
24263	465221,39	4223061,48	Картометрический метод	5,00	–
24264	465206,28	4223062,70	Картометрический метод	5,00	–
24265	465195,36	4223062,87	Картометрический метод	5,00	–
24266	465188,72	4223068,92	Картометрический метод	5,00	–
24267	465179,82	4223076,57	Картометрический метод	5,00	–
24268	465184,54	4223101,67	Картометрический метод	5,00	–
24269	465204,31	4223097,84	Картометрический метод	5,00	–
24270	465223,65	4223091,59	Картометрический метод	5,00	–
24271	465243,78	4223094,08	Картометрический метод	5,00	–
24272	465257,45	4223100,02	Картометрический метод	5,00	–
24273	465272,77	4223120,12	Картометрический метод	5,00	–
24274	465286,38	4223127,65	Картометрический метод	5,00	–
24275	465306,95	4223131,27	Картометрический метод	5,00	–
24276	465329,18	4223138,52	Картометрический метод	5,00	–
24277	465338,51	4223150,90	Картометрический метод	5,00	–
24278	465342,66	4223165,06	Картометрический метод	5,00	–
24279	465335,93	4223173,41	Картометрический метод	5,00	–
24280	465334,62	4223178,25	Картометрический метод	5,00	–

24281	465310,40	4223182,18	Картометрический метод	5,00	–
24282	465290,55	4223185,64	Картометрический метод	5,00	–
24283	465287,07	4223186,24	Картометрический метод	5,00	–
24284	465286,19	4223178,02	Картометрический метод	5,00	–
24285	465265,31	4223180,99	Картометрический метод	5,00	–
24286	465268,75	4223212,12	Картометрический метод	5,00	–
24287	465280,62	4223210,53	Картометрический метод	5,00	–
24288	465281,36	4223214,80	Картометрический метод	5,00	–
24289	465292,49	4223213,56	Картометрический метод	5,00	–
24290	465300,40	4223225,04	Картометрический метод	5,00	–
24291	465313,16	4223238,85	Картометрический метод	5,00	–
24292	465312,93	4223244,55	Картометрический метод	5,00	–
24293	465286,83	4223241,83	Картометрический метод	5,00	–
24294	465261,69	4223226,31	Картометрический метод	5,00	–
24295	465259,86	4223214,38	Картометрический метод	5,00	–
24296	465231,26	4223218,51	Картометрический метод	5,00	–
24297	465232,88	4223225,36	Картометрический метод	5,00	–
24298	465221,97	4223224,38	Картометрический метод	5,00	–
24299	465200,32	4223215,43	Картометрический метод	5,00	–
24300	465178,88	4223203,09	Картометрический метод	5,00	–
24301	465162,05	4223175,83	Картометрический метод	5,00	–
24302	465158,64	4223160,69	Картометрический метод	5,00	–
24303	465158,82	4223140,49	Картометрический метод	5,00	–
24304	465156,97	4223128,91	Картометрический метод	5,00	–
24305	465153,03	4223124,75	Картометрический метод	5,00	–
24306	465141,63	4223122,00	Картометрический метод	5,00	–
24307	465134,49	4223128,03	Картометрический метод	5,00	–
24308	465128,27	4223138,79	Картометрический метод	5,00	–
24309	465124,63	4223157,56	Картометрический метод	5,00	–
24310	465130,27	4223190,10	Картометрический метод	5,00	–
24311	465137,28	4223202,58	Картометрический метод	5,00	–
24312	465152,10	4223210,15	Картометрический метод	5,00	–
24313	465180,04	4223216,95	Картометрический метод	5,00	–
24314	465197,40	4223231,44	Картометрический метод	5,00	–
24315	465209,65	4223242,92	Картометрический метод	5,00	–

24316	465219,57	4223270,52	Картометрический метод	5,00	–
24317	465234,87	4223278,52	Картометрический метод	5,00	–
24318	465245,69	4223282,09	Картометрический метод	5,00	–
24319	465266,77	4223289,07	Картометрический метод	5,00	–
24320	465283,29	4223299,22	Картометрический метод	5,00	–
24321	465286,39	4223317,15	Картометрический метод	5,00	–
24322	465282,50	4223345,11	Картометрический метод	5,00	–
24192	465275,56	4223353,65	Картометрический метод	5,00	–
24323	458940,84	4219638,24	Картометрический метод	5,00	–
24324	458926,61	4219637,90	Картометрический метод	5,00	–
24325	458921,54	4219599,80	Картометрический метод	5,00	–
24326	458920,20	4219557,56	Картометрический метод	5,00	–
24327	458922,63	4219535,66	Картометрический метод	5,00	–
24328	458928,72	4219521,64	Картометрический метод	5,00	–
24329	458946,68	4219501,54	Картометрический метод	5,00	–
24330	459038,67	4219448,60	Картометрический метод	5,00	–
24331	459111,40	4219403,32	Картометрический метод	5,00	–
24332	459167,99	4219354,10	Картометрический метод	5,00	–
24333	459194,59	4219329,59	Картометрический метод	5,00	–
24334	459226,11	4219318,38	Картометрический метод	5,00	–
24335	459245,70	4219334,49	Картометрический метод	5,00	–
24336	459252,70	4219368,81	Картометрический метод	5,00	–
24337	459277,20	4219366,71	Картометрический метод	5,00	–
24338	459281,40	4219336,59	Картометрический метод	5,00	–
24339	459254,10	4219326,78	Картометрический метод	5,00	–
24340	459251,31	4219309,98	Картометрический метод	5,00	–
24341	459291,20	4219290,36	Картометрический метод	5,00	–
24342	459336,70	4219288,96	Картометрический метод	5,00	–
24343	459352,81	4219315,58	Картометрический метод	5,00	–
24344	459368,91	4219284,76	Картометрический метод	5,00	–
24345	459388,51	4219305,07	Картометрический метод	5,00	–
24346	459367,52	4219335,19	Картометрический метод	5,00	–
24347	459297,51	4219372,31	Картометрический метод	5,00	–
24348	459293,31	4219401,73	Картометрический метод	5,00	–
24349	459221,20	4219436,05	Картометрический метод	5,00	–



24350	459212,10	4219463,37	Картометрический метод	5,00	–
24351	459149,09	4219532,01	Картометрический метод	5,00	–
24352	459155,40	4219545,32	Картометрический метод	5,00	–
24353	459184,79	4219538,32	Картометрический метод	5,00	–
24354	459257,60	4219489,99	Картометрический метод	5,00	–
24355	459282,80	4219501,19	Картометрический метод	5,00	–
24356	459278,61	4219524,31	Картометрический метод	5,00	–
24357	459186,89	4219632,17	Картометрический метод	5,00	–
24358	459168,69	4219613,96	Картометрический метод	5,00	–
24359	459169,39	4219585,24	Картометрический метод	5,00	–
24360	459097,28	4219589,44	Картометрический метод	5,00	–
24361	459074,18	4219616,76	Картометрический метод	5,00	–
24362	459042,68	4219637,78	Картометрический метод	5,00	–
24363	458992,26	4219604,86	Картометрический метод	5,00	–
24323	458940,84	4219638,24	Картометрический метод	5,00	–
24364	463215,56	4230762,34	Картометрический метод	5,00	–
24365	463203,14	4230744,27	Картометрический метод	5,00	–
24366	463174,92	4230675,42	Картометрический метод	5,00	–
24367	463152,34	4230622,37	Картометрический метод	5,00	–
24368	463133,16	4230579,48	Картометрический метод	5,00	–
24369	463129,77	4230555,78	Картометрический метод	5,00	–
24370	463126,38	4230528,68	Картометрический метод	5,00	–
24371	463126,38	4230495,95	Картометрический метод	5,00	–
24372	463108,32	4230484,66	Картометрический метод	5,00	–
24373	463097,04	4230484,66	Картометрический метод	5,00	–
24374	463091,39	4230486,93	Картометрический метод	5,00	–
24375	463091,39	4230507,23	Картометрический метод	5,00	–
24376	463085,75	4230511,75	Картометрический метод	5,00	–
24377	463076,72	4230509,50	Картометрический метод	5,00	–
24378	463069,94	4230497,08	Картометрический метод	5,00	–
24379	463066,56	4230473,38	Картометрический метод	5,00	–
24380	463062,04	4230446,29	Картометрический метод	5,00	–
24381	463061,08	4230427,82	Картометрический метод	5,00	–
24382	463076,99	4230428,32	Картометрический метод	5,00	–
24383	463109,55	4230434,53	Картометрический метод	5,00	–

24384	463148,60	4230443,12	Картометрический метод	5,00	–
24385	463149,13	4230443,18	Картометрический метод	5,00	–
24386	463183,77	4230441,62	Картометрический метод	5,00	–
24387	463226,68	4230432,30	Картометрический метод	5,00	–
24388	463251,89	4230436,89	Картометрический метод	5,00	–
24389	463267,62	4230439,25	Картометрический метод	5,00	–
24390	463267,96	4230439,28	Картометрический метод	5,00	–
24391	463287,42	4230428,01	Картометрический метод	5,00	–
24392	463298,16	4230423,40	Картометрический метод	5,00	–
24393	463308,57	4230412,52	Картометрический метод	5,00	–
24394	463309,36	4230410,58	Картометрический метод	5,00	–
24395	463305,08	4230401,19	Картометрический метод	5,00	–
24396	463313,38	4230393,29	Картометрический метод	5,00	–
24397	463329,41	4230395,48	Картометрический метод	5,00	–
24398	463329,82	4230395,50	Картометрический метод	5,00	–
24399	463332,18	4230394,34	Картометрический метод	5,00	–
24400	463343,12	4230380,28	Картометрический метод	5,00	–
24401	463355,62	4230355,41	Картометрический метод	5,00	–
24402	463375,30	4230341,04	Картометрический метод	5,00	–
24403	463393,21	4230329,35	Картометрический метод	5,00	–
24404	463397,47	4230311,90	Картометрический метод	5,00	–
24405	463407,76	4230301,60	Картометрический метод	5,00	–
24406	463413,08	4230289,71	Картометрический метод	5,00	–
24407	463413,33	4230288,52	Картометрический метод	5,00	–
24408	463408,73	4230270,52	Картометрический метод	5,00	–
24409	463412,48	4230254,04	Картометрический метод	5,00	–
24410	463412,55	4230253,39	Картометрический метод	5,00	–
24411	463403,80	4230226,66	Картометрический метод	5,00	–
24412	463392,89	4230191,57	Картометрический метод	5,00	–
24413	463387,55	4230170,96	Картометрический метод	5,00	–
24414	463388,32	4230149,46	Картометрический метод	5,00	–
24415	463376,26	4230125,35	Картометрический метод	5,00	–
24416	463351,44	4230101,12	Картометрический метод	5,00	–
24417	463331,63	4230086,03	Картометрический метод	5,00	–
24418	463300,80	4230074,05	Картометрический метод	5,00	–

24419	463286,46	4230063,30	Картометрический метод	5,00	–
24420	463284,31	4230050,41	Картометрический метод	5,00	–
24421	463278,02	4230021,35	Картометрический метод	5,00	–
24422	463258,34	4229972,39	Картометрический метод	5,00	–
24423	463241,13	4229944,16	Картометрический метод	5,00	–
24424	463227,98	4229897,78	Картометрический метод	5,00	–
24425	463216,20	4229837,16	Картометрический метод	5,00	–
24426	463222,33	4229835,63	Картометрический метод	5,00	–
24427	463234,74	4229844,67	Картометрический метод	5,00	–
24428	463249,42	4229880,79	Картометрический метод	5,00	–
24429	463265,22	4229925,94	Картометрический метод	5,00	–
24430	463287,80	4229986,89	Картометрический метод	5,00	–
24431	463303,60	4230020,75	Картометрический метод	5,00	–
24432	463317,14	4230037,69	Картометрический метод	5,00	–
24433	463330,69	4230041,07	Картометрический метод	5,00	–
24434	463341,98	4230042,21	Картометрический метод	5,00	–
24435	463361,16	4230051,24	Картометрический метод	5,00	–
24436	463390,51	4230064,78	Картометрический метод	5,00	–
24437	463408,57	4230074,94	Картометрический метод	5,00	–
24438	463423,24	4230096,38	Картометрический метод	5,00	–
24439	463437,92	4230107,67	Картометрический метод	5,00	–
24440	463465,00	4230118,94	Картометрический метод	5,00	–
24441	463475,16	4230124,57	Картометрический метод	5,00	–
24442	463479,67	4230150,54	Картометрический метод	5,00	–
24443	463495,47	4230182,14	Картометрический метод	5,00	–
24444	463512,41	4230232,94	Картометрический метод	5,00	–
24445	463487,57	4230248,74	Картометрический метод	5,00	–
24446	463476,29	4230254,39	Картометрический метод	5,00	–
24447	463480,81	4230281,49	Картометрический метод	5,00	–
24448	463444,69	4230302,94	Картометрический метод	5,00	–
24449	463402,93	4230342,44	Картометрический метод	5,00	–
24450	463343,10	4230402,26	Картометрический метод	5,00	–
24451	463283,28	4230455,31	Картометрический метод	5,00	–
24452	463262,96	4230479,03	Картометрический метод	5,00	–
24453	463259,58	4230493,70	Картометрический метод	5,00	–

24454	463265,22	4230503,85	Картометрический метод	5,00	–
24455	463283,28	4230494,83	Картометрический метод	5,00	–
24456	463291,18	4230494,83	Картометрический метод	5,00	–
24457	463297,96	4230503,85	Картометрический метод	5,00	–
24458	463301,34	4230514,01	Картометрический метод	5,00	–
24459	463260,70	4230563,68	Картометрический метод	5,00	–
24460	463247,16	4230587,38	Картометрический метод	5,00	–
24461	463246,03	4230599,80	Картометрический метод	5,00	–
24462	463227,97	4230613,35	Картометрический метод	5,00	–
24463	463208,78	4230643,82	Картометрический метод	5,00	–
24464	463211,04	4230669,78	Картометрический метод	5,00	–
24465	463215,56	4230692,36	Картометрический метод	5,00	–
24466	463227,97	4230705,90	Картометрический метод	5,00	–
24467	463244,90	4230708,15	Картометрический метод	5,00	–
24468	463256,19	4230714,92	Картометрический метод	5,00	–
24469	463233,62	4230737,50	Картометрический метод	5,00	–
24364	463215,56	4230762,34	Картометрический метод	5,00	–
24470	463705,49	4230655,13	Картометрический метод	5,00	–
24471	463655,37	4230641,75	Картометрический метод	5,00	–
24472	463627,82	4230627,57	Картометрический метод	5,00	–
24473	463552,66	4230533,18	Картометрический метод	5,00	–
24474	463510,90	4230478,06	Картометрический метод	5,00	–
24475	463500,04	4230438,80	Картометрический метод	5,00	–
24476	463483,33	4230402,88	Картометрический метод	5,00	–
24477	463491,68	4230397,03	Картометрический метод	5,00	–
24478	463500,04	4230359,45	Картометрический метод	5,00	–
24479	463522,58	4230368,64	Картометрический метод	5,00	–
24480	463590,24	4230422,93	Картометрический метод	5,00	–
24481	463594,42	4230417,07	Картометрический метод	5,00	–
24482	463583,56	4230389,52	Картометрический метод	5,00	–
24483	463552,66	4230371,97	Картометрический метод	5,00	–
24484	463537,62	4230353,60	Картометрический метод	5,00	–
24485	463546,81	4230336,90	Картометрический метод	5,00	–
24486	463573,54	4230316,85	Картометрический метод	5,00	–
24487	463577,71	4230316,85	Картометрический метод	5,00	–

24488	463579,38	4230343,58	Картометрический метод	5,00	–
24489	463583,56	4230356,10	Картометрический метод	5,00	–
24490	463623,65	4230382,00	Картометрический метод	5,00	–
24491	463635,34	4230378,65	Картометрический метод	5,00	–
24492	463637,84	4230366,97	Картометрический метод	5,00	–
24493	463643,69	4230349,41	Картометрический метод	5,00	–
24494	463670,41	4230346,08	Картометрический метод	5,00	–
24495	463708,83	4230328,53	Картометрический метод	5,00	–
24496	463726,37	4230328,53	Картометрический метод	5,00	–
24497	463765,63	4230354,42	Картометрический метод	5,00	–
24498	463795,69	4230388,67	Картометрический метод	5,00	–
24499	463794,85	4230438,79	Картометрический метод	5,00	–
24500	463785,67	4230481,38	Картометрический метод	5,00	–
24501	463772,31	4230528,99	Картометрический метод	5,00	–
24502	463750,59	4230584,97	Картометрический метод	5,00	–
24503	463723,87	4230652,62	Картометрический метод	5,00	–
24470	463705,49	4230655,13	Картометрический метод	5,00	–
24504	463034,76	4231065,47	Картометрический метод	5,00	–
24505	463033,77	4231039,71	Картометрический метод	5,00	–
24506	463033,77	4231019,90	Картометрический метод	5,00	–
24507	463029,80	4231013,95	Картометрический метод	5,00	–
24508	463021,88	4231018,91	Картометрический метод	5,00	–
24509	463017,92	4231035,75	Картометрический метод	5,00	–
24510	463014,94	4231051,60	Картометрический метод	5,00	–
24511	463004,05	4231060,52	Картометрический метод	5,00	–
24512	462983,25	4231059,52	Картометрический метод	5,00	–
24513	462954,51	4231041,70	Картометрический метод	5,00	–
24514	462940,64	4231029,82	Картометрический метод	5,00	–
24515	462939,64	4231011,98	Картометрический метод	5,00	–
24516	462948,56	4230993,16	Картометрический метод	5,00	–
24517	462964,42	4230963,43	Картометрический метод	5,00	–
24518	462988,20	4230923,80	Картометрический метод	5,00	–
24519	463003,06	4230915,86	Картометрический метод	5,00	–
24520	463015,94	4230921,81	Картометрический метод	5,00	–
24521	463016,92	4230928,74	Картометрический метод	5,00	–

24522	463015,94	4230946,58	Картометрический метод	5,00	–
24523	463022,87	4230951,53	Картометрический метод	5,00	–
24524	463031,78	4230938,65	Картометрический метод	5,00	–
24525	463038,72	4230917,84	Картометрический метод	5,00	–
24526	463040,70	4230888,12	Картометрический метод	5,00	–
24527	463038,72	4230842,55	Картометрический метод	5,00	–
24528	463038,72	4230829,66	Картометрический метод	5,00	–
24529	463055,56	4230813,81	Картометрический метод	5,00	–
24530	463052,60	4230803,90	Картометрический метод	5,00	–
24531	463035,75	4230788,05	Картометрический метод	5,00	–
24532	463022,87	4230774,18	Картометрический метод	5,00	–
24533	463009,99	4230794,99	Картометрический метод	5,00	–
24534	462992,16	4230839,57	Картометрический метод	5,00	–
24535	462985,22	4230871,28	Картометрический метод	5,00	–
24536	462967,39	4230906,95	Картометрический метод	5,00	–
24537	462949,56	4230914,88	Картометрический метод	5,00	–
24538	462944,60	4230925,78	Картометрический метод	5,00	–
24539	462935,68	4230933,70	Картометрический метод	5,00	–
24540	462925,78	4230927,76	Картометрический метод	5,00	–
24541	462912,90	4230927,76	Картометрический метод	5,00	–
24542	462905,96	4230938,66	Картометрический метод	5,00	–
24543	462883,18	4230944,60	Картометрический метод	5,00	–
24544	462874,26	4230954,52	Картометрический метод	5,00	–
24545	462856,42	4230955,51	Картометрический метод	5,00	–
24546	462857,42	4230967,40	Картометрический метод	5,00	–
24547	462837,60	4230982,25	Картометрический метод	5,00	–
24548	462817,79	4230963,43	Картометрический метод	5,00	–
24549	462810,86	4230953,51	Картометрический метод	5,00	–
24550	462821,74	4230932,71	Картометрический метод	5,00	–
24551	462853,45	4230879,20	Картометрический метод	5,00	–
24552	462899,02	4230813,81	Картометрический метод	5,00	–
24553	462967,39	4230704,82	Картометрический метод	5,00	–
24554	462983,24	4230662,22	Картометрический метод	5,00	–
24555	462994,14	4230645,37	Картометрический метод	5,00	–
24556	463005,04	4230608,71	Картометрический метод	5,00	–

24557	463002,06	4230539,35	Картометрический метод	5,00	–
24558	463008,01	4230533,41	Картометрический метод	5,00	–
24559	463015,94	4230545,30	Картометрический метод	5,00	–
24560	463017,92	4230561,15	Картометрический метод	5,00	–
24561	463025,84	4230568,08	Картометрический метод	5,00	–
24562	463040,70	4230562,15	Картометрический метод	5,00	–
24563	463048,63	4230561,15	Картометрический метод	5,00	–
24564	463077,36	4230575,03	Картометрический метод	5,00	–
24565	463070,42	4230587,91	Картометрический метод	5,00	–
24566	463065,48	4230609,70	Картометрический метод	5,00	–
24567	463069,44	4230625,56	Картометрический метод	5,00	–
24568	463091,24	4230669,16	Картометрический метод	5,00	–
24569	463106,10	4230728,60	Картометрический метод	5,00	–
24570	463124,92	4230780,13	Картометрический метод	5,00	–
24571	463103,12	4230793,01	Картометрический метод	5,00	–
24572	463095,20	4230805,89	Картометрический метод	5,00	–
24573	463094,20	4230822,73	Картометрический метод	5,00	–
24574	463077,36	4230838,58	Картометрический метод	5,00	–
24575	463077,36	4230863,34	Картометрический метод	5,00	–
24576	463078,36	4230915,85	Картометрический метод	5,00	–
24577	463064,48	4230952,52	Картометрический метод	5,00	–
24578	463055,56	4230969,36	Картометрический метод	5,00	–
24579	463061,51	4230987,20	Картометрический метод	5,00	–
24580	463078,36	4231006,03	Картометрический метод	5,00	–
24581	463081,32	4231019,90	Картометрический метод	5,00	–
24582	463080,34	4231042,69	Картометрический метод	5,00	–
24583	463068,44	4231055,57	Картометрический метод	5,00	–
24584	463048,63	4231059,52	Картометрический метод	5,00	–
24585	463040,20	4231064,53	Картометрический метод	5,00	–
24504	463034,76	4231065,47	Картометрический метод	5,00	–
24586	468449,40	4230110,12	Картометрический метод	5,00	–
24587	468433,57	4230107,24	Картометрический метод	5,00	–
24588	468396,17	4230061,20	Картометрический метод	5,00	–
24589	468394,73	4230041,06	Картометрический метод	5,00	–
24590	468391,85	4230010,85	Картометрический метод	5,00	–

24591	468376,03	4230003,65	Картометрический метод	5,00	–
24592	468363,09	4230006,53	Картометрический метод	5,00	–
24593	468353,02	4229974,88	Картометрический метод	5,00	–
24594	468344,38	4229947,54	Картометрический метод	5,00	–
24595	468361,64	4229923,08	Картометрический метод	5,00	–
24596	468388,97	4229902,95	Картометрический метод	5,00	–
24597	468383,22	4229892,87	Картометрический метод	5,00	–
24598	468373,15	4229891,43	Картометрический метод	5,00	–
24599	468350,13	4229892,87	Картометрический метод	5,00	–
24600	468338,62	4229888,56	Картометрический метод	5,00	–
24601	468329,99	4229874,17	Картометрический метод	5,00	–
24602	468331,42	4229848,28	Картометрический метод	5,00	–
24603	468355,89	4229800,79	Картометрический метод	5,00	–
24604	468383,22	4229736,06	Картометрический метод	5,00	–
24605	468397,61	4229692,89	Картометрический метод	5,00	–
24606	468420,63	4229669,89	Картометрический метод	5,00	–
24607	468436,45	4229658,37	Картометрический метод	5,00	–
24608	468470,98	4229708,72	Картометрический метод	5,00	–
24609	468495,43	4229723,11	Картометрический метод	5,00	–
24610	468519,89	4229746,12	Картометрический метод	5,00	–
24611	468541,47	4229797,92	Картометрический метод	5,00	–
24612	468551,55	4229818,06	Картометрический метод	5,00	–
24613	468560,18	4229849,71	Картометрический метод	5,00	–
24614	468551,55	4229871,29	Картометрический метод	5,00	–
24615	468524,21	4229904,38	Картометрический метод	5,00	–
24616	468517,02	4229930,28	Картометрический метод	5,00	–
24617	468521,33	4229947,54	Картометрический метод	5,00	–
24618	468532,84	4229969,13	Картометрический метод	5,00	–
24619	468538,60	4229993,58	Картометрический метод	5,00	–
24620	468529,97	4230015,16	Картометрический метод	5,00	–
24621	468499,75	4230055,45	Картометрический метод	5,00	–
24622	468489,68	4230065,52	Картометрический метод	5,00	–
24623	468489,68	4230085,66	Картометрический метод	5,00	–
24624	468483,92	4230100,04	Картометрический метод	5,00	–
24586	468449,40	4230110,12	Картометрический метод	5,00	–



24625	470480,45	4225200,93	Картометрический метод	5,00	–
24626	470468,33	4225190,42	Картометрический метод	5,00	–
24627	470468,95	4225174,15	Картометрический метод	5,00	–
24628	470486,22	4225149,72	Картометрический метод	5,00	–
24629	470495,77	4225130,02	Картометрический метод	5,00	–
24630	470488,27	4225097,12	Картометрический метод	5,00	–
24631	470447,82	4225072,98	Картометрический метод	5,00	–
24632	470440,89	4225057,65	Картометрический метод	5,00	–
24633	470480,64	4224971,40	Картометрический метод	5,00	–
24634	470644,18	4224742,16	Картометрический метод	5,00	–
24635	470780,85	4224738,19	Картометрический метод	5,00	–
24636	470777,16	4224820,71	Картометрический метод	5,00	–
24637	470713,10	4224892,69	Картометрический метод	5,00	–
24638	470670,42	4224925,50	Картометрический метод	5,00	–
24639	470619,68	4224980,28	Картометрический метод	5,00	–
24640	470625,49	4224988,34	Картометрический метод	5,00	–
24641	470657,09	4224982,06	Картометрический метод	5,00	–
24642	470666,96	4224986,20	Картометрический метод	5,00	–
24643	470628,71	4225002,28	Картометрический метод	5,00	–
24644	470600,17	4225026,25	Картометрический метод	5,00	–
24645	470582,56	4225059,41	Картометрический метод	5,00	–
24646	470580,05	4225091,94	Картометрический метод	5,00	–
24647	470581,27	4225124,58	Картометрический метод	5,00	–
24648	470559,46	4225137,52	Картометрический метод	5,00	–
24649	470550,95	4225162,30	Картометрический метод	5,00	–
24650	470505,85	4225193,12	Картометрический метод	5,00	–
24625	470480,45	4225200,93	Картометрический метод	5,00	–
24651	470616,47	4224841,25	Картометрический метод	5,00	–
24652	470628,25	4224836,99	Картометрический метод	5,00	–
24653	470649,71	4224817,79	Картометрический метод	5,00	–
24654	470669,68	4224787,82	Картометрический метод	5,00	–
24655	470692,30	4224770,52	Картометрический метод	5,00	–
24656	470711,78	4224769,41	Картометрический метод	5,00	–
24657	470716,00	4224766,11	Картометрический метод	5,00	–
24658	470717,79	4224760,22	Картометрический метод	5,00	–

24659	470714,03	4224752,25	Картометрический метод	5,00	–
24660	470707,69	4224749,30	Картометрический метод	5,00	–
24661	470704,75	4224749,30	Картометрический метод	5,00	–
24662	470692,06	4224752,63	Картометрический метод	5,00	–
24663	470684,97	4224757,69	Картометрический метод	5,00	–
24664	470670,92	4224764,03	Картометрический метод	5,00	–
24665	470653,25	4224758,67	Картометрический метод	5,00	–
24666	470642,81	4224761,08	Картометрический метод	5,00	–
24667	470647,15	4224786,93	Картометрический метод	5,00	–
24668	470643,03	4224803,71	Картометрический метод	5,00	–
24669	470622,49	4224816,10	Картометрический метод	5,00	–
24670	470608,47	4224829,64	Картометрический метод	5,00	–
24671	470609,71	4224837,84	Картометрический метод	5,00	–
24651	470616,47	4224841,25	Картометрический метод	5,00	–
24672	465048,62	4218945,75	Картометрический метод	5,00	–
24673	465044,79	4218941,60	Картометрический метод	5,00	–
24674	465041,38	4218926,15	Картометрический метод	5,00	–
24675	465034,89	4218913,20	Картометрический метод	5,00	–
24676	465027,66	4218911,32	Картометрический метод	5,00	–
24677	465020,96	4218911,06	Картометрический метод	5,00	–
24678	465011,61	4218919,99	Картометрический метод	5,00	–
24679	464997,94	4218937,17	Картометрический метод	5,00	–
24680	464980,29	4218943,22	Картометрический метод	5,00	–
24681	464972,89	4218831,79	Картометрический метод	5,00	–
24682	465014,69	4218803,92	Картометрический метод	5,00	–
24683	465034,93	4218790,41	Картометрический метод	5,00	–
24684	465072,15	4218773,58	Картометрический метод	5,00	–
24685	465131,39	4218698,95	Картометрический метод	5,00	–
24686	465155,54	4218672,28	Картометрический метод	5,00	–
24687	465169,95	4218667,14	Картометрический метод	5,00	–
24688	465192,78	4218671,94	Картометрический метод	5,00	–
24689	465205,08	4218679,62	Картометрический метод	5,00	–
24690	465202,28	4218687,31	Картометрический метод	5,00	–
24691	465202,38	4218700,02	Картометрический метод	5,00	–
24692	465207,69	4218717,84	Картометрический метод	5,00	–

24693	465225,10	4218733,23	Картометрический метод	5,00	–
24694	465260,71	4218743,62	Картометрический метод	5,00	–
24695	465295,86	4218747,99	Картометрический метод	5,00	–
24696	465322,43	4218744,03	Картометрический метод	5,00	–
24697	465353,67	4218727,93	Картометрический метод	5,00	–
24698	465392,39	4218707,43	Картометрический метод	5,00	–
24699	465406,15	4218695,64	Картометрический метод	5,00	–
24700	465526,29	4218765,02	Картометрический метод	5,00	–
24701	465521,49	4218765,80	Картометрический метод	5,00	–
24702	465497,11	4218775,15	Картометрический метод	5,00	–
24703	465456,95	4218786,29	Картометрический метод	5,00	–
24704	465447,73	4218791,94	Картометрический метод	5,00	–
24705	465435,02	4218802,15	Картометрический метод	5,00	–
24706	465416,32	4218827,73	Картометрический метод	5,00	–
24707	465390,40	4218850,74	Картометрический метод	5,00	–
24708	465380,35	4218852,04	Картометрический метод	5,00	–
24709	465368,84	4218849,59	Картометрический метод	5,00	–
24710	465349,77	4218840,84	Картометрический метод	5,00	–
24711	465330,86	4218823,10	Картометрический метод	5,00	–
24712	465314,01	4218808,44	Картометрический метод	5,00	–
24713	465306,75	4218807,45	Картометрический метод	5,00	–
24714	465298,37	4218809,43	Картометрический метод	5,00	–
24715	465284,29	4218819,28	Картометрический метод	5,00	–
24716	465284,99	4218826,91	Картометрический метод	5,00	–
24717	465330,78	4218894,12	Картометрический метод	5,00	–
24718	465337,54	4218900,40	Картометрический метод	5,00	–
24719	465343,14	4218900,61	Картометрический метод	5,00	–
24720	465348,85	4218900,43	Картометрический метод	5,00	–
24721	465353,54	4218898,01	Картометрический метод	5,00	–
24722	465358,38	4218894,51	Картометрический метод	5,00	–
24723	465370,97	4218887,29	Картометрический метод	5,00	–
24724	465381,88	4218882,11	Картометрический метод	5,00	–
24725	465388,56	4218882,68	Картометрический метод	5,00	–
24726	465397,47	4218885,02	Картометрический метод	5,00	–
24727	465401,58	4218889,89	Картометрический метод	5,00	–

24728	465410,11	4218902,23	Картометрический метод	5,00	–
24729	465375,01	4218922,47	Картометрический метод	5,00	–
24730	465340,28	4218940,52	Картометрический метод	5,00	–
24731	465330,25	4218941,13	Картометрический метод	5,00	–
24732	465322,67	4218937,83	Картометрический метод	5,00	–
24733	465321,85	4218937,17	Картометрический метод	5,00	–
24734	465329,29	4218932,20	Картометрический метод	5,00	–
24735	465296,17	4218881,40	Картометрический метод	5,00	–
24736	465299,40	4218879,18	Картометрический метод	5,00	–
24737	465281,56	4218855,07	Картометрический метод	5,00	–
24738	465267,27	4218865,64	Картометрический метод	5,00	–
24739	465244,13	4218835,32	Картометрический метод	5,00	–
24740	465222,59	4218807,87	Картометрический метод	5,00	–
24741	465187,80	4218830,53	Картометрический метод	5,00	–
24742	465148,44	4218850,74	Картометрический метод	5,00	–
24743	465145,57	4218845,18	Картометрический метод	5,00	–
24744	465113,21	4218868,82	Картометрический метод	5,00	–
24745	465106,87	4218870,98	Картометрический метод	5,00	–
24746	465096,27	4218870,97	Картометрический метод	5,00	–
24747	465069,81	4218864,23	Картометрический метод	5,00	–
24748	465063,51	4218864,29	Картометрический метод	5,00	–
24749	465058,94	4218886,52	Картометрический метод	5,00	–
24750	465058,93	4218920,14	Картометрический метод	5,00	–
24751	465060,29	4218936,60	Картометрический метод	5,00	–
24752	465056,69	4218944,07	Картометрический метод	5,00	–
24672	465048,62	4218945,75	Картометрический метод	5,00	–
24753	459265,88	4217079,09	Картометрический метод	5,00	–
24754	459249,56	4217061,77	Картометрический метод	5,00	–
24755	459232,06	4217043,19	Картометрический метод	5,00	–
24756	459215,25	4217015,32	Картометрический метод	5,00	–
24757	459190,78	4216968,53	Картометрический метод	5,00	–
24758	459187,85	4216938,96	Картометрический метод	5,00	–
24759	459217,22	4216894,25	Картометрический метод	5,00	–
24760	459236,12	4216871,90	Картометрический метод	5,00	–
24761	459262,42	4216833,49	Картометрический метод	5,00	–

24762	459271,38	4216803,41	Картометрический метод	5,00	–
24763	459255,50	4216768,64	Картометрический метод	5,00	–
24764	459252,77	4216768,05	Картометрический метод	5,00	–
24765	459205,96	4216740,57	Картометрический метод	5,00	–
24766	459224,02	4216706,11	Картометрический метод	5,00	–
24767	459251,92	4216673,28	Картометрический метод	5,00	–
24768	459273,27	4216681,49	Картометрический метод	5,00	–
24769	459304,46	4216704,47	Картометрический метод	5,00	–
24770	459347,15	4216656,85	Картометрический метод	5,00	–
24771	459452,22	4216926,14	Картометрический метод	5,00	–
24772	459319,80	4217037,14	Картометрический метод	5,00	–
24753	459265,88	4217079,09	Картометрический метод	5,00	–
24773	462836,35	4216103,30	Картометрический метод	5,00	–
24774	462826,89	4216102,23	Картометрический метод	5,00	–
24775	462810,96	4216095,30	Картометрический метод	5,00	–
24776	462777,89	4216065,80	Картометрический метод	5,00	–
24777	462762,90	4216050,22	Картометрический метод	5,00	–
24778	462744,42	4216009,80	Картометрический метод	5,00	–
24779	462721,93	4215895,60	Картометрический метод	5,00	–
24780	462730,15	4215869,21	Картометрический метод	5,00	–
24781	462782,21	4215842,82	Картометрический метод	5,00	–
24782	462782,09	4215842,00	Картометрический метод	5,00	–
24783	462784,41	4215841,74	Картометрический метод	5,00	–
24784	462781,62	4215815,61	Картометрический метод	5,00	–
24785	462778,31	4215815,94	Картометрический метод	5,00	–
24786	462773,64	4215783,83	Картометрический метод	5,00	–
24787	462771,45	4215768,81	Картометрический метод	5,00	–
24788	462771,08	4215766,24	Картометрический метод	5,00	–
24789	462767,39	4215740,74	Картометрический метод	5,00	–
24790	462777,04	4215739,06	Картометрический метод	5,00	–
24791	462779,09	4215738,62	Картометрический метод	5,00	–
24792	462774,22	4215724,19	Картометрический метод	5,00	–
24793	462824,49	4215713,92	Картометрический метод	5,00	–
24794	462820,45	4215695,41	Картометрический метод	5,00	–
24795	462826,20	4215694,37	Картометрический метод	5,00	–

24796	462822,02	4215674,81	Картометрический метод	5,00	–
24797	462817,57	4215652,42	Картометрический метод	5,00	–
24798	462813,30	4215629,41	Картометрический метод	5,00	–
24799	462858,78	4215715,97	Картометрический метод	5,00	–
24800	462982,68	4215945,46	Картометрический метод	5,00	–
24801	462983,51	4215947,59	Картометрический метод	5,00	–
24802	462929,93	4215974,38	Картометрический метод	5,00	–
24803	462871,03	4215992,79	Картометрический метод	5,00	–
24804	462869,01	4216016,56	Картометрический метод	5,00	–
24805	462866,86	4216023,30	Картометрический метод	5,00	–
24806	462875,54	4216040,39	Картометрический метод	5,00	–
24807	462867,78	4216050,50	Картометрический метод	5,00	–
24808	462862,65	4216063,10	Картометрический метод	5,00	–
24809	462843,80	4216094,39	Картометрический метод	5,00	–
24773	462836,35	4216103,30	Картометрический метод	5,00	–
24810	462809,82	4215906,46	Картометрический метод	5,00	–
24811	462837,00	4215904,62	Картометрический метод	5,00	–
24812	462861,54	4215891,27	Картометрический метод	5,00	–
24813	462880,52	4215873,89	Картометрический метод	5,00	–
24814	462892,00	4215851,53	Картометрический метод	5,00	–
24815	462897,63	4215832,23	Картометрический метод	5,00	–
24816	462881,73	4215828,64	Картометрический метод	5,00	–
24817	462869,41	4215855,16	Картометрический метод	5,00	–
24818	462841,95	4215877,80	Картометрический метод	5,00	–
24819	462817,78	4215882,15	Картометрический метод	5,00	–
24820	462796,45	4215877,02	Картометрический метод	5,00	–
24821	462786,58	4215878,84	Картометрический метод	5,00	–
24822	462762,97	4215896,93	Картометрический метод	5,00	–
24823	462762,17	4215899,40	Картометрический метод	5,00	–
24824	462766,26	4215902,36	Картометрический метод	5,00	–
24825	462784,96	4215902,39	Картометрический метод	5,00	–
24810	462809,82	4215906,46	Картометрический метод	5,00	–
24826	459587,70	4220002,70	Картометрический метод	5,00	–
24827	459575,10	4219985,90	Картометрический метод	5,00	–

24828	459540,09	4219967,68	Картометрический метод	5,00	–
24829	459538,69	4219949,47	Картометрический метод	5,00	–
24830	459565,29	4219942,46	Картометрический метод	5,00	–
24831	459565,29	4219917,25	Картометрический метод	5,00	–
24832	459584,90	4219889,24	Картометрический метод	5,00	–
24833	459584,90	4219872,42	Картометрический метод	5,00	–
24834	459559,69	4219878,03	Картометрический метод	5,00	–
24835	459540,09	4219892,04	Картометрический метод	5,00	–
24836	459530,29	4219879,43	Картометрический метод	5,00	–
24837	459556,89	4219829,00	Картометрический метод	5,00	–
24838	459547,09	4219795,38	Картометрический метод	5,00	–
24839	459570,90	4219765,96	Картометрический метод	5,00	–
24840	459566,70	4219751,95	Картометрический метод	5,00	–
24841	459530,29	4219788,38	Картометрический метод	5,00	–
24842	459530,29	4219823,40	Картометрический метод	5,00	–
24843	459502,28	4219826,20	Картометрический метод	5,00	–
24844	459500,89	4219900,44	Картометрический метод	5,00	–
24845	459489,69	4219900,44	Картометрический метод	5,00	–
24846	459482,68	4219866,82	Картометрический метод	5,00	–
24847	459467,28	4219854,22	Картометрический метод	5,00	–
24848	459465,88	4219816,39	Картометрический метод	5,00	–
24849	459407,07	4219791,18	Картометрический метод	5,00	–
24850	459514,89	4219695,92	Картометрический метод	5,00	–
24851	459645,11	4219551,63	Картометрический метод	5,00	–
24852	459664,71	4219553,04	Картометрический метод	5,00	–
24853	459663,31	4219572,66	Картометрический метод	5,00	–
24854	459682,91	4219576,85	Картометрический метод	5,00	–
24855	459731,92	4219546,03	Картометрический метод	5,00	–
24856	459801,93	4219564,24	Картометрический метод	5,00	–
24857	459801,93	4219582,45	Картометрический метод	5,00	–
24858	459778,13	4219590,86	Картометрический метод	5,00	–
24859	459769,72	4219623,08	Картометрический метод	5,00	–
24860	459747,32	4219618,87	Картометрический метод	5,00	–
24861	459737,52	4219602,06	Картометрический метод	5,00	–
24862	459688,51	4219627,28	Картометрический метод	5,00	–

24863	459664,71	4219625,88	Картометрический метод	5,00	–
24864	459650,71	4219660,91	Картометрический метод	5,00	–
24865	459687,11	4219677,71	Картометрический метод	5,00	–
24866	459682,91	4219708,53	Картометрический метод	5,00	–
24867	459642,30	4219718,32	Картометрический метод	5,00	–
24868	459617,10	4219771,57	Картометрический метод	5,00	–
24869	459624,11	4219862,62	Картометрический метод	5,00	–
24870	459608,70	4219910,25	Картометрический метод	5,00	–
24871	459618,50	4219931,25	Картометрический метод	5,00	–
24872	459638,11	4219928,45	Картометрический метод	5,00	–
24873	459656,31	4219885,03	Картометрический метод	5,00	–
24874	459673,11	4219882,22	Картометрический метод	5,00	–
24875	459675,91	4219907,44	Картометрический метод	5,00	–
24876	459667,51	4219995,69	Картометрический метод	5,00	–
24826	459587,70	4220002,70	Картометрический метод	5,00	–
24877	462542,91	4222836,56	Картометрический метод	5,00	–
24878	462539,82	4222794,83	Картометрический метод	5,00	–
24879	462533,63	4222753,88	Картометрический метод	5,00	–
24880	462532,85	4222753,83	Картометрический метод	5,00	–
24881	462531,05	4222725,60	Картометрический метод	5,00	–
24882	462510,59	4222585,17	Картометрический метод	5,00	–
24883	462518,19	4222549,01	Картометрический метод	5,00	–
24884	462579,45	4222441,07	Картометрический метод	5,00	–
24885	462632,13	4222364,97	Картометрический метод	5,00	–
24886	462658,12	4222320,99	Картометрический метод	5,00	–
24887	462666,56	4222331,85	Картометрический метод	5,00	–
24888	462675,07	4222345,76	Картометрический метод	5,00	–
24889	462658,83	4222372,81	Картометрический метод	5,00	–
24890	462648,79	4222394,45	Картометрический метод	5,00	–
24891	462653,43	4222417,64	Картометрический метод	5,00	–
24892	462668,88	4222441,60	Картометрический метод	5,00	–
24893	462692,84	4222477,93	Картометрический метод	5,00	–
24894	462699,02	4222494,16	Картометрический метод	5,00	–
24895	462712,16	4222525,85	Картометрический метод	5,00	–
24896	462714,48	4222542,08	Картометрический метод	5,00	–



24897	462706,75	4222549,04	Картометрический метод	5,00	–
24898	462690,52	4222527,39	Картометрический метод	5,00	–
24899	462651,11	4222481,03	Картометрический метод	5,00	–
24900	462624,05	4222464,02	Картометрический метод	5,00	–
24901	462609,37	4222474,07	Картометрический метод	5,00	–
24902	462601,65	4222488,75	Картометрический метод	5,00	–
24903	462607,05	4222499,58	Картометрический метод	5,00	–
24904	462598,55	4222511,17	Картометрический метод	5,00	–
24905	462576,91	4222532,04	Картометрический метод	5,00	–
24906	462576,91	4222541,31	Картометрический метод	5,00	–
24907	462637,97	4222595,42	Картометрический метод	5,00	–
24908	462648,79	4222598,51	Картометрический метод	5,00	–
24909	462656,51	4222589,23	Картометрический метод	5,00	–
24910	462664,25	4222589,23	Картометрический метод	5,00	–
24911	462673,52	4222592,32	Картометрический метод	5,00	–
24912	462719,11	4222635,61	Картометрический метод	5,00	–
24913	462711,39	4222662,66	Картометрический метод	5,00	–
24914	462707,53	4222688,94	Картометрический метод	5,00	–
24915	462711,39	4222729,90	Картометрический метод	5,00	–
24916	462702,11	4222733,76	Картометрический метод	5,00	–
24917	462677,38	4222733,76	Картометрический метод	5,00	–
24918	462669,65	4222739,18	Картометрический метод	5,00	–
24919	462672,75	4222756,18	Картометрический метод	5,00	–
24920	462674,29	4222807,96	Картометрический метод	5,00	–
24877	462542,91	4222836,56	Картометрический метод	5,00	–
24921	463358,48	4233089,07	Картометрический метод	5,00	–
24922	463330,91	4233035,62	Картометрический метод	5,00	–
24923	463325,07	4233022,26	Картометрический метод	5,00	–
24924	463316,72	4232996,37	Картометрический метод	5,00	–
24925	463340,11	4232977,99	Картометрический метод	5,00	–
24926	463371,84	4232946,25	Картометрический метод	5,00	–
24927	463411,93	4232915,34	Картометрический метод	5,00	–
24928	463436,99	4232903,64	Картометрический метод	5,00	–
24929	463479,59	4232905,32	Картометрический метод	5,00	–
24930	463490,44	4232897,80	Картометрический метод	5,00	–

24931	463487,10	4232876,92	Картометрический метод	5,00	–
24932	463483,76	4232853,53	Картометрический метод	5,00	–
24933	463476,25	4232841,84	Картометрический метод	5,00	–
24934	463417,78	4232849,35	Картометрический метод	5,00	–
24935	463365,99	4232859,38	Картометрический метод	5,00	–
24936	463339,27	4232874,41	Картометрический метод	5,00	–
24937	463311,71	4232884,44	Картометрический метод	5,00	–
24938	463296,67	4232891,12	Картометрический метод	5,00	–
24939	463298,35	4232903,64	Картометрический метод	5,00	–
24940	463283,31	4232922,02	Картометрический метод	5,00	–
24941	463259,47	4232948,69	Картометрический метод	5,00	–
24942	463241,09	4232932,82	Картометрический метод	5,00	–
24943	463221,05	4232911,11	Картометрический метод	5,00	–
24944	463198,12	4232851,86	Картометрический метод	5,00	–
24945	463179,75	4232807,60	Картометрический метод	5,00	–
24946	463249,07	4232808,42	Картометрический метод	5,00	–
24947	463335,93	4232802,58	Картометрический метод	5,00	–
24948	463472,07	4232792,55	Картометрический метод	5,00	–
24949	463606,52	4232778,36	Картометрический метод	5,00	–
24950	463614,04	4232782,54	Картометрический метод	5,00	–
24951	463622,81	4232795,18	Картометрический метод	5,00	–
24952	463511,25	4232942,03	Картометрический метод	5,00	–
24953	463497,13	4232937,06	Картометрический метод	5,00	–
24954	463475,41	4232932,05	Картометрический метод	5,00	–
24955	463459,54	4232939,57	Картометрический метод	5,00	–
24956	463482,56	4232979,79	Картометрический метод	5,00	–
24957	463416,71	4233066,45	Картометрический метод	5,00	–
24958	463409,43	4233064,02	Картометрический метод	5,00	–
24959	463392,72	4233070,70	Картометрический метод	5,00	–
24960	463374,35	4233084,90	Картометрический метод	5,00	–
24921	463358,48	4233089,07	Картометрический метод	5,00	–
24961	466776,01	4222751,17	Картометрический метод	5,00	–
24962	466772,02	4222748,11	Картометрический метод	5,00	–
24963	466762,13	4222725,02	Картометрический метод	5,00	–
24964	466759,12	4222707,19	Картометрический метод	5,00	–

24965	466746,93	4222691,41	Картометрический метод	5,00	–
24966	466739,22	4222665,79	Картометрический метод	5,00	–
24967	466735,11	4222642,92	Картометрический метод	5,00	–
24968	466732,92	4222634,93	Картометрический метод	5,00	–
24969	466730,90	4222622,45	Картометрический метод	5,00	–
24970	466727,24	4222611,50	Картометрический метод	5,00	–
24971	466726,69	4222608,89	Картометрический метод	5,00	–
24972	466732,75	4222609,60	Картометрический метод	5,00	–
24973	466732,75	4222559,16	Картометрический метод	5,00	–
24974	466743,26	4222552,19	Картометрический метод	5,00	–
24975	466747,69	4222543,76	Картометрический метод	5,00	–
24976	466746,63	4222537,51	Картометрический метод	5,00	–
24977	466742,48	4222528,66	Картометрический метод	5,00	–
24978	466741,94	4222521,92	Картометрический метод	5,00	–
24979	466743,68	4222518,29	Картометрический метод	5,00	–
24980	466751,80	4222512,91	Картометрический метод	5,00	–
24981	466762,98	4222510,84	Картометрический метод	5,00	–
24982	466783,67	4222500,85	Картометрический метод	5,00	–
24983	466806,01	4222500,52	Картометрический метод	5,00	–
24984	466811,45	4222499,43	Картометрический метод	5,00	–
24985	466810,88	4222493,60	Картометрический метод	5,00	–
24986	466805,13	4222481,87	Картометрический метод	5,00	–
24987	466780,79	4222469,71	Картометрический метод	5,00	–
24988	466738,63	4222457,76	Картометрический метод	5,00	–
24989	466726,35	4222454,68	Картометрический метод	5,00	–
24990	466711,71	4222437,71	Картометрический метод	5,00	–
24991	466699,47	4222400,01	Картометрический метод	5,00	–
24992	466681,65	4222357,40	Картометрический метод	5,00	–
24993	466689,15	4222331,55	Картометрический метод	5,00	–
24994	466703,66	4222317,61	Картометрический метод	5,00	–
24995	466718,25	4222303,60	Картометрический метод	5,00	–
24996	466727,65	4222280,01	Картометрический метод	5,00	–
24997	466773,92	4222246,00	Картометрический метод	5,00	–
24998	466789,53	4222234,53	Картометрический метод	5,00	–
24999	466821,77	4222261,16	Картометрический метод	5,00	–

25000	466861,94	4222289,93	Картометрический метод	5,00	–
25001	466861,20	4222296,26	Картометрический метод	5,00	–
25002	466854,85	4222300,02	Картометрический метод	5,00	–
25003	466842,68	4222304,25	Картометрический метод	5,00	–
25004	466836,73	4222308,02	Картометрический метод	5,00	–
25005	466833,91	4222316,31	Картометрический метод	5,00	–
25006	466829,84	4222325,56	Картометрический метод	5,00	–
25007	466830,33	4222333,48	Картометрический метод	5,00	–
25008	466835,50	4222339,48	Картометрический метод	5,00	–
25009	466844,80	4222344,84	Картометрический метод	5,00	–
25010	466850,69	4222352,89	Картометрический метод	5,00	–
25011	466851,56	4222361,22	Картометрический метод	5,00	–
25012	466842,95	4222382,00	Картометрический метод	5,00	–
25013	466832,90	4222406,01	Картометрический метод	5,00	–
25014	466827,69	4222421,82	Картометрический метод	5,00	–
25015	466844,33	4222451,59	Картометрический метод	5,00	–
25016	466852,21	4222472,80	Картометрический метод	5,00	–
25017	466849,42	4222490,50	Картометрический метод	5,00	–
25018	466838,18	4222504,27	Картометрический метод	5,00	–
25019	466840,19	4222516,75	Картометрический метод	5,00	–
25020	466858,94	4222533,60	Картометрический метод	5,00	–
25021	466866,43	4222544,20	Картометрический метод	5,00	–
25022	466868,86	4222556,29	Картометрический метод	5,00	–
25023	466864,04	4222561,91	Картометрический метод	5,00	–
25024	466860,82	4222570,09	Картометрический метод	5,00	–
25025	466862,96	4222579,28	Картометрический метод	5,00	–
25026	466862,65	4222587,37	Картометрический метод	5,00	–
25027	466857,77	4222594,38	Картометрический метод	5,00	–
25028	466851,93	4222597,86	Картометрический метод	5,00	–
25029	466839,62	4222615,89	Картометрический метод	5,00	–
25030	466832,66	4222635,02	Картометрический метод	5,00	–
25031	466832,30	4222664,92	Картометрический метод	5,00	–
25032	466832,81	4222685,16	Картометрический метод	5,00	–
25033	466827,49	4222693,25	Картометрический метод	5,00	–
25034	466809,36	4222722,36	Картометрический метод	5,00	–

25035	466796,60	4222741,57	Картометрический метод	5,00	–
25036	466785,53	4222750,74	Картометрический метод	5,00	–
24961	466776,01	4222751,17	Картометрический метод	5,00	–
25037	469764,55	4229674,27	Картометрический метод	5,00	–
25038	469751,97	4229666,47	Картометрический метод	5,00	–
25039	469748,65	4229653,42	Картометрический метод	5,00	–
25040	469761,35	4229637,26	Картометрический метод	5,00	–
25041	469779,24	4229595,71	Картометрический метод	5,00	–
25042	469784,43	4229573,20	Картометрический метод	5,00	–
25043	469793,10	4229557,05	Картометрический метод	5,00	–
25044	469780,97	4229541,47	Картометрический метод	5,00	–
25045	469776,93	4229528,19	Картометрический метод	5,00	–
25046	469790,20	4229507,42	Картометрический метод	5,00	–
25047	469802,89	4229510,89	Картометрический метод	5,00	–
25048	469816,17	4229512,61	Картометрический метод	5,00	–
25049	469840,98	4229510,31	Картометрический метод	5,00	–
25050	469870,99	4229484,34	Картометрический метод	5,00	–
25051	469890,03	4229477,43	Картометрический метод	5,00	–
25052	469904,45	4229482,04	Картометрический метод	5,00	–
25053	469910,23	4229475,70	Картометрический метод	5,00	–
25054	469896,38	4229452,61	Картометрический метод	5,00	–
25055	469867,52	4229415,09	Картометрический метод	5,00	–
25056	469846,17	4229362,01	Картометрический метод	5,00	–
25057	469830,60	4229326,23	Картометрический метод	5,00	–
25058	469805,20	4229315,27	Картометрический метод	5,00	–
25059	469791,93	4229277,77	Картометрический метод	5,00	–
25060	469788,47	4229237,37	Картометрический метод	5,00	–
25061	469790,20	4229216,60	Картометрический метод	5,00	–
25062	469800,59	4229188,90	Картометрический метод	5,00	–
25063	469806,93	4229138,70	Картометрический метод	5,00	–
25064	469830,60	4229134,66	Картометрический метод	5,00	–
25065	469853,88	4229132,14	Картометрический метод	5,00	–
25066	469866,96	4229152,29	Картометрический метод	5,00	–
25067	469887,97	4229173,13	Картометрический метод	5,00	–
25068	469905,89	4229193,13	Картометрический метод	5,00	–

25069	469917,96	4229209,21	Картометрический метод	5,00	–
25070	469923,96	4229230,26	Картометрический метод	5,00	–
25071	469933,96	4229248,26	Картометрический метод	5,00	–
25072	469951,95	4229261,26	Картометрический метод	5,00	–
25073	469969,94	4229272,27	Картометрический метод	5,00	–
25074	469979,94	4229285,16	Картометрический метод	5,00	–
25075	469989,91	4229301,26	Картометрический метод	5,00	–
25076	469993,92	4229316,22	Картометрический метод	5,00	–
25077	469993,96	4229328,13	Картометрический метод	5,00	–
25078	469991,88	4229335,26	Картометрический метод	5,00	–
25079	469994,94	4229349,19	Картометрический метод	5,00	–
25080	469997,98	4229361,11	Картометрический метод	5,00	–
25081	469990,95	4229369,23	Картометрический метод	5,00	–
25082	469981,92	4229375,09	Картометрический метод	5,00	–
25083	469972,95	4229382,14	Картометрический метод	5,00	–
25084	469967,89	4229396,26	Картометрический метод	5,00	–
25085	469968,92	4229411,20	Картометрический метод	5,00	–
25086	469956,98	4229432,24	Картометрический метод	5,00	–
25087	469937,94	4229456,20	Картометрический метод	5,00	–
25088	469924,93	4229482,21	Картометрический метод	5,00	–
25089	469897,89	4229526,29	Картометрический метод	5,00	–
25090	469876,93	4229545,27	Картометрический метод	5,00	–
25091	469831,95	4229585,23	Картометрический метод	5,00	–
25092	469773,98	4229658,20	Картометрический метод	5,00	–
25037	469764,55	4229674,27	Картометрический метод	5,00	–
25093	463181,05	4219859,76	Картометрический метод	5,00	–
25094	463154,45	4219803,79	Картометрический метод	5,00	–
25095	463071,89	4219680,86	Картометрический метод	5,00	–
25096	462969,17	4219549,65	Картометрический метод	5,00	–
25097	462978,33	4219531,29	Картометрический метод	5,00	–
25098	462990,26	4219525,78	Картометрический метод	5,00	–
25099	463032,45	4219537,72	Картометрический метод	5,00	–
25100	463041,63	4219534,05	Картометрический метод	5,00	–
25101	463041,63	4219492,77	Картометрический метод	5,00	–
25102	463030,61	4219427,62	Картометрический метод	5,00	–

25103	463027,87	4219389,10	Картометрический метод	5,00	–
25104	463071,89	4219393,67	Картометрический метод	5,00	–
25105	463125,10	4219557,92	Картометрический метод	5,00	–
25106	463130,59	4219604,70	Картометрический метод	5,00	–
25107	463152,61	4219654,24	Картометрический метод	5,00	–
25108	463181,96	4219680,85	Картометрический метод	5,00	–
25109	463271,85	4219749,65	Картометрический метод	5,00	–
25110	463330,55	4219763,41	Картометрический метод	5,00	–
25111	463339,75	4219771,67	Картометрический метод	5,00	–
25112	463340,65	4219801,95	Картометрический метод	5,00	–
25113	463333,31	4219814,80	Картометрический метод	5,00	–
25114	463314,96	4219814,80	Картометрический метод	5,00	–
25115	463239,75	4219807,45	Картометрический метод	5,00	–
25116	463221,40	4219809,29	Картометрический метод	5,00	–
25117	463218,67	4219818,47	Картометрический метод	5,00	–
25118	463221,40	4219839,57	Картометрический метод	5,00	–
25119	463216,81	4219852,42	Картометрический метод	5,00	–
25093	463181,05	4219859,76	Картометрический метод	5,00	–
25120	463617,63	4231171,28	Картометрический метод	5,00	–
25121	463589,46	4231162,70	Картометрический метод	5,00	–
25122	463576,00	4231154,13	Картометрический метод	5,00	–
25123	463596,82	4231111,27	Картометрический метод	5,00	–
25124	463604,16	4231085,56	Картометрический метод	5,00	–
25125	463621,30	4231057,40	Картометрический метод	5,00	–
25126	463651,92	4231025,55	Картометрический метод	5,00	–
25127	463666,61	4231014,54	Картометрический метод	5,00	–
25128	463687,42	4231014,54	Картометрический метод	5,00	–
25129	463710,69	4230991,27	Картометрический метод	5,00	–
25130	463746,20	4230933,71	Картометрический метод	5,00	–
25131	463785,38	4230884,72	Картометрический метод	5,00	–
25132	463811,10	4230894,52	Картометрический метод	5,00	–
25133	463822,11	4230890,84	Картометрический метод	5,00	–
25134	463856,39	4230841,87	Картометрический метод	5,00	–
25135	463872,31	4230816,14	Картометрический метод	5,00	–
25136	463907,82	4230817,37	Картометрический метод	5,00	–

25137	463911,49	4230828,39	Картометрический метод	5,00	–
25138	463918,84	4230830,84	Картометрический метод	5,00	–
25139	463939,66	4230825,94	Картометрический метод	5,00	–
25140	463950,68	4230832,07	Картометрический метод	5,00	–
25141	463950,68	4230840,63	Картометрический метод	5,00	–
25142	463931,09	4230868,80	Картометрический метод	5,00	–
25143	463920,07	4230872,48	Картометрический метод	5,00	–
25144	463891,91	4230862,68	Картометрический метод	5,00	–
25145	463874,76	4230882,26	Картометрический метод	5,00	–
25146	463867,41	4230900,64	Картометрический метод	5,00	–
25147	463918,84	4230928,80	Картометрический метод	5,00	–
25148	463924,97	4230941,05	Картометрический метод	5,00	–
25149	463909,05	4230983,91	Картометрический метод	5,00	–
25150	463883,33	4230994,93	Картометрический метод	5,00	–
25151	463863,74	4231010,85	Картометрический метод	5,00	–
25152	463835,57	4231047,59	Картометрический метод	5,00	–
25153	463807,42	4231072,08	Картометрический метод	5,00	–
25154	463793,96	4231069,64	Картометрический метод	5,00	–
25155	463756,00	4231107,61	Картометрический метод	5,00	–
25156	463733,96	4231123,52	Картометрический метод	5,00	–
25157	463709,46	4231119,84	Картометрический метод	5,00	–
25158	463683,75	4231110,04	Картометрический метод	5,00	–
25159	463664,16	4231129,64	Картометрический метод	5,00	–
25160	463629,88	4231167,60	Картометрический метод	5,00	–
25120	463617,63	4231171,28	Картометрический метод	5,00	–
25161	462223,55	4223648,14	Картометрический метод	5,00	–
25162	462195,33	4223639,07	Картометрический метод	5,00	–
25163	462174,15	4223617,91	Картометрический метод	5,00	–
25164	462166,09	4223594,71	Картометрический метод	5,00	–
25165	462165,08	4223570,50	Картометрический метод	5,00	–
25166	462165,08	4223550,34	Картометрический метод	5,00	–
25167	462164,07	4223533,19	Картометрический метод	5,00	–
25168	462172,14	4223501,94	Картометрический метод	5,00	–
25169	462213,47	4223450,50	Картометрический метод	5,00	–
25170	462210,45	4223419,24	Картометрический метод	5,00	–



25171	462217,51	4223400,07	Картометрический метод	5,00	–
25172	462236,66	4223376,89	Картометрический метод	5,00	–
25173	462254,81	4223342,60	Картометрический метод	5,00	–
25174	462285,05	4223307,30	Картометрический метод	5,00	–
25175	462287,83	4223306,15	Картометрический метод	5,00	–
25176	462295,12	4223321,32	Картометрический метод	5,00	–
25177	462304,71	4223335,75	Картометрический метод	5,00	–
25178	462328,61	4223358,96	Картометрический метод	5,00	–
25179	462359,38	4223371,59	Картометрический метод	5,00	–
25180	462388,30	4223392,52	Картометрический метод	5,00	–
25181	462400,40	4223414,36	Картометрический метод	5,00	–
25182	462397,81	4223437,01	Картометрический метод	5,00	–
25183	462394,53	4223455,41	Картометрический метод	5,00	–
25184	462389,45	4223478,28	Картометрический метод	5,00	–
25185	462385,91	4223487,43	Картометрический метод	5,00	–
25186	462363,69	4223537,23	Картометрический метод	5,00	–
25187	462351,59	4223564,45	Картометрический метод	5,00	–
25188	462322,35	4223583,62	Картометрический метод	5,00	–
25189	462311,27	4223583,62	Картометрический метод	5,00	–
25190	462296,15	4223583,62	Картометрический метод	5,00	–
25191	462270,94	4223598,74	Картометрический метод	5,00	–
25192	462237,67	4223632,01	Картометрический метод	5,00	–
25161	462223,55	4223648,14	Картометрический метод	5,00	–
25193	466722,18	4225767,45	Картометрический метод	5,00	–
25194	466716,44	4225764,25	Картометрический метод	5,00	–
25195	466701,13	4225744,48	Картометрический метод	5,00	–
25196	466691,56	4225722,80	Картометрический метод	5,00	–
25197	466676,25	4225679,44	Картометрический метод	5,00	–
25198	466654,57	4225639,90	Картометрический метод	5,00	–
25199	466645,00	4225644,36	Картометрический метод	5,00	–
25200	466641,81	4225630,33	Картометрический метод	5,00	–
25201	466624,59	4225600,36	Картометрический метод	5,00	–
25202	466595,89	4225555,72	Картометрический метод	5,00	–
25203	466583,77	4225555,72	Картометрический метод	5,00	–
25204	466561,44	4225567,83	Картометрический метод	5,00	–

25205	466531,46	4225589,52	Картометрический метод	5,00	–
25206	466511,05	4225589,52	Картометрический метод	5,00	–
25207	466496,38	4225570,38	Картометрический метод	5,00	–
25208	466498,29	4225548,06	Картометрический метод	5,00	–
25209	466523,81	4225518,09	Картометрический метод	5,00	–
25210	466496,38	4225521,92	Картометрический метод	5,00	–
25211	466473,41	4225524,47	Картометрический метод	5,00	–
25212	466463,21	4225512,99	Картометрический метод	5,00	–
25213	466449,17	4225507,89	Картометрический метод	5,00	–
25214	466411,55	4225524,47	Картометрический метод	5,00	–
25215	466399,43	4225525,11	Картометрический метод	5,00	–
25216	466402,62	4225502,15	Картометрический метод	5,00	–
25217	466416,66	4225477,91	Картометрический метод	5,00	–
25218	466415,38	4225415,42	Картометрический метод	5,00	–
25219	466412,82	4225368,87	Картометрический метод	5,00	–
25220	466421,76	4225359,30	Картометрический метод	5,00	–
25221	466440,89	4225359,30	Картометрический метод	5,00	–
25222	466458,75	4225361,85	Картометрический метод	5,00	–
25223	466491,27	4225384,81	Картометрический метод	5,00	–
25224	466509,13	4225421,16	Картометрический метод	5,00	–
25225	466529,55	4225453,05	Картометрический метод	5,00	–
25226	466555,06	4225476,63	Картометрический метод	5,00	–
25227	466569,10	4225473,45	Картометрический метод	5,00	–
25228	466581,21	4225486,20	Картометрический метод	5,00	–
25229	466592,05	4225497,69	Картометрический метод	5,00	–
25230	466604,17	4225514,26	Картометрический метод	5,00	–
25231	466614,38	4225528,29	Картометрический метод	5,00	–
25232	466620,76	4225528,29	Картометрический метод	5,00	–
25233	466629,05	4225523,83	Картометрический метод	5,00	–
25234	466646,27	4225505,34	Картометрический метод	5,00	–
25235	466663,50	4225501,51	Картометрический метод	5,00	–
25236	466709,42	4225511,72	Картометрический метод	5,00	–
25237	466705,60	4225522,55	Картометрический метод	5,00	–
25238	466710,70	4225546,15	Картометрический метод	5,00	–
25239	466725,37	4225559,55	Картометрический метод	5,00	–

25240	466717,71	4225573,58	Картометрический метод	5,00	–
25241	466720,91	4225580,59	Картометрический метод	5,00	–
25242	466729,20	4225599,09	Картометрический метод	5,00	–
25243	466724,10	4225610,56	Картометрический метод	5,00	–
25244	466731,75	4225615,02	Картометрический метод	5,00	–
25245	466752,80	4225613,75	Картометрический метод	5,00	–
25246	466780,23	4225618,21	Картометрический метод	5,00	–
25247	466794,26	4225632,24	Картометрический метод	5,00	–
25248	466791,71	4225643,08	Картометрический метод	5,00	–
25249	466779,59	4225650,10	Картометрический метод	5,00	–
25250	466765,55	4225645,64	Картометрический метод	5,00	–
25251	466755,35	4225648,19	Картометрический метод	5,00	–
25252	466754,71	4225653,29	Картометрический метод	5,00	–
25253	466759,81	4225657,76	Картометрический метод	5,00	–
25254	466774,49	4225673,05	Картометрический метод	5,00	–
25255	466776,40	4225685,18	Картометрический метод	5,00	–
25256	466768,75	4225692,83	Картометрический метод	5,00	–
25257	466755,99	4225687,73	Картометрический метод	5,00	–
25258	466742,60	4225676,25	Картометрический метод	5,00	–
25259	466726,65	4225680,07	Картометрический метод	5,00	–
25260	466726,01	4225694,10	Картометрический метод	5,00	–
25261	466738,13	4225708,13	Картометрический метод	5,00	–
25262	466757,27	4225727,27	Картометрический метод	5,00	–
25263	466743,87	4225743,20	Картометрический метод	5,00	–
25264	466732,39	4225762,34	Картометрический метод	5,00	–
25193	466722,18	4225767,45	Картометрический метод	5,00	–
25265	466688,38	4225639,90	Картометрический метод	5,00	–
25266	466701,13	4225638,62	Картометрический метод	5,00	–
25267	466708,78	4225632,24	Картометрический метод	5,00	–
25268	466718,35	4225621,41	Картометрический метод	5,00	–
25269	466714,53	4225611,84	Картометрический метод	5,00	–
25270	466693,48	4225598,44	Картометрический метод	5,00	–
25271	466682,63	4225601,64	Картометрический метод	5,00	–
25272	466680,09	4225614,39	Картометрический метод	5,00	–
25273	466681,99	4225631,61	Картометрический метод	5,00	–

25265	466688,38	4225639,90	Картометрический метод	5,00	–
25274	459566,09	4218342,56	Картометрический метод	5,00	–
25275	459556,95	4218342,45	Картометрический метод	5,00	–
25276	459544,71	4218326,34	Картометрический метод	5,00	–
25277	459514,08	4218286,03	Картометрический метод	5,00	–
25278	459483,45	4218245,72	Картометрический метод	5,00	–
25279	459450,93	4218202,85	Картометрический метод	5,00	–
25280	459467,90	4218142,14	Картометрический метод	5,00	–
25281	459534,90	4218094,03	Картометрический метод	5,00	–
25282	459555,45	4218079,27	Картометрический метод	5,00	–
25283	459571,28	4218074,17	Картометрический метод	5,00	–
25284	459622,68	4218042,30	Картометрический метод	5,00	–
25285	459669,04	4218005,01	Картометрический метод	5,00	–
25286	459693,05	4217994,90	Картометрический метод	5,00	–
25287	459697,20	4217993,70	Картометрический метод	5,00	–
25288	459726,58	4218026,09	Картометрический метод	5,00	–
25289	459748,04	4218104,00	Картометрический метод	5,00	–
25290	459720,29	4218130,74	Картометрический метод	5,00	–
25291	459702,82	4218136,91	Картометрический метод	5,00	–
25292	459689,45	4218097,84	Картометрический метод	5,00	–
25293	459679,17	4218100,92	Картометрический метод	5,00	–
25294	459681,22	4218127,64	Картометрический метод	5,00	–
25295	459671,98	4218172,90	Картометрический метод	5,00	–
25296	459645,24	4218191,40	Картометрический метод	5,00	–
25297	459662,72	4218221,22	Картометрический метод	5,00	–
25298	459690,44	4218239,09	Картометрический метод	5,00	–
25299	459695,62	4218250,02	Картометрический метод	5,00	–
25300	459651,42	4218279,84	Картометрический метод	5,00	–
25301	459639,08	4218240,76	Картометрический метод	5,00	–
25302	459619,54	4218230,48	Картометрический метод	5,00	–
25303	459603,10	4218205,80	Картометрический метод	5,00	–
25304	459592,82	4218203,74	Картометрический метод	5,00	–
25305	459575,34	4218214,02	Картометрический метод	5,00	–
25306	459563,00	4218210,94	Картометрический метод	5,00	–
25307	459553,75	4218208,88	Картометрический метод	5,00	–

25308	459530,11	4218237,68	Картометрический метод	5,00	–
25309	459513,66	4218237,68	Картометрический метод	5,00	–
25310	459507,49	4218244,88	Картометрический метод	5,00	–
25311	459527,02	4218270,58	Картометрический метод	5,00	–
25312	459547,58	4218271,61	Картометрический метод	5,00	–
25313	459561,98	4218254,13	Картометрический метод	5,00	–
25314	459615,44	4218273,66	Картометрический метод	5,00	–
25315	459600,02	4218308,62	Картометрический метод	5,00	–
25274	459566,09	4218342,56	Картометрический метод	5,00	–
25316	469348,69	4229761,29	Картометрический метод	5,00	–
25317	469339,31	4229754,07	Картометрический метод	5,00	–
25318	469322,73	4229723,05	Картометрический метод	5,00	–
25319	469303,97	4229683,36	Картометрический метод	5,00	–
25320	469308,29	4229661,00	Картометрический метод	5,00	–
25321	469322,00	4229645,85	Картометрический метод	5,00	–
25322	469316,23	4229636,47	Картометрический метод	5,00	–
25323	469306,13	4229635,03	Картометрический метод	5,00	–
25324	469291,70	4229658,83	Картометрический метод	5,00	–
25325	469277,99	4229675,43	Картометрический метод	5,00	–
25326	469270,06	4229694,19	Картометрический метод	5,00	–
25327	469246,25	4229706,45	Картометрический метод	5,00	–
25328	469226,77	4229714,39	Картометрический метод	5,00	–
25329	469218,11	4229725,94	Картометрический метод	5,00	–
25330	469216,67	4229733,87	Картометрический метод	5,00	–
25331	469200,08	4229731,71	Картометрический метод	5,00	–
25332	469198,63	4229715,83	Картометрический метод	5,00	–
25333	469189,25	4229711,50	Картометрический метод	5,00	–
25334	469180,60	4229719,44	Картометрический метод	5,00	–
25335	469165,45	4229741,08	Картометрический метод	5,00	–
25336	469146,69	4229749,02	Картометрический метод	5,00	–
25337	469129,38	4229746,13	Картометрический метод	5,00	–
25338	469118,55	4229745,41	Картометрический метод	5,00	–
25339	469117,11	4229728,82	Картометрический метод	5,00	–
25340	469130,10	4229709,34	Картометрический метод	5,00	–
25341	469147,41	4229687,70	Картометрический метод	5,00	–

25342	469162,56	4229677,59	Картометрический метод	5,00	–
25343	469164,73	4229660,28	Картометрический метод	5,00	–
25344	469152,47	4229644,41	Картометрический метод	5,00	–
25345	469151,02	4229634,30	Картометрический метод	5,00	–
25346	469156,79	4229615,55	Картометрический метод	5,00	–
25347	469174,83	4229593,91	Картометрический метод	5,00	–
25348	469208,74	4229554,23	Картометрический метод	5,00	–
25349	469213,06	4229541,23	Картометрический метод	5,00	–
25350	469202,25	4229522,48	Картометрический метод	5,00	–
25351	469180,60	4229507,33	Картометрический метод	5,00	–
25352	469177,71	4229497,95	Картометрический метод	5,00	–
25353	469173,39	4229474,87	Картометрический метод	5,00	–
25354	469171,94	4229459,00	Картометрический метод	5,00	–
25355	469185,65	4229449,61	Картометрический метод	5,00	–
25356	469205,13	4229443,84	Картометрический метод	5,00	–
25357	469219,55	4229428,70	Картометрический метод	5,00	–
25358	469232,55	4229420,04	Картометрический метод	5,00	–
25359	469245,53	4229422,20	Картометрический метод	5,00	–
25360	469262,12	4229460,44	Картометрический метод	5,00	–
25361	469275,11	4229459,71	Картометрический метод	5,00	–
25362	469301,08	4229448,89	Картометрический метод	5,00	–
25363	469324,89	4229470,53	Картометрический метод	5,00	–
25364	469340,04	4229500,11	Картометрический метод	5,00	–
25365	469353,03	4229534,02	Картометрический метод	5,00	–
25366	469358,07	4229557,83	Картометрический метод	5,00	–
25367	469355,19	4229591,74	Картометрический метод	5,00	–
25368	469347,97	4229629,26	Картометрический метод	5,00	–
25369	469346,53	4229658,12	Картометрический метод	5,00	–
25370	469341,48	4229685,53	Картометрический метод	5,00	–
25371	469342,92	4229707,89	Картометрический метод	5,00	–
25372	469343,65	4229727,37	Картометрический метод	5,00	–
25373	469347,97	4229743,97	Картометрический метод	5,00	–
25316	469348,69	4229761,29	Картометрический метод	5,00	–
25374	462473,81	4224188,77	Картометрический метод	5,00	–
25375	462431,19	4224179,63	Картометрический метод	5,00	–

25376	462297,21	4224127,85	Картометрический метод	5,00	–
25377	462285,03	4224124,80	Картометрический метод	5,00	–
25378	462262,41	4224123,07	Картометрический метод	5,00	–
25379	462247,18	4224123,94	Картометрический метод	5,00	–
25380	462144,52	4224151,78	Картометрический метод	5,00	–
25381	462132,77	4224155,27	Картометрический метод	5,00	–
25382	462110,59	4224158,74	Картометрический метод	5,00	–
25383	462111,03	4224138,29	Картометрический метод	5,00	–
25384	462137,13	4224127,85	Картометрический метод	5,00	–
25385	462247,61	4224093,48	Картометрический метод	5,00	–
25386	462311,56	4224067,81	Картометрический метод	5,00	–
25387	462341,57	4224063,46	Картометрический метод	5,00	–
25388	462358,97	4224049,11	Картометрический метод	5,00	–
25389	462354,19	4223966,45	Картометрический метод	5,00	–
25390	462366,37	4223950,79	Картометрический метод	5,00	–
25391	462398,99	4223935,12	Картометрический метод	5,00	–
25392	462405,09	4223943,39	Картометрический метод	5,00	–
25393	462419,87	4223982,98	Картометрический метод	5,00	–
25394	462429,88	4223986,02	Картометрический метод	5,00	–
25395	462449,02	4223974,71	Картометрический метод	5,00	–
25396	462465,55	4223949,04	Картометрический метод	5,00	–
25397	462480,34	4223922,51	Картометрический метод	5,00	–
25398	462487,73	4223909,46	Картометрический метод	5,00	–
25399	462500,35	4223911,63	Картометрический метод	5,00	–
25400	462529,49	4223929,90	Картометрический метод	5,00	–
25401	462541,67	4223942,08	Картометрический метод	5,00	–
25402	462539,07	4223955,13	Картометрический метод	5,00	–
25403	462519,49	4223997,34	Картометрический метод	5,00	–
25404	462506,87	4224033,45	Картометрический метод	5,00	–
25405	462503,39	4224076,08	Картометрический метод	5,00	–
25406	462498,17	4224117,41	Картометрический метод	5,00	–
25407	462488,17	4224147,44	Картометрический метод	5,00	–
25408	462491,21	4224168,32	Картометрический метод	5,00	–
25409	462498,61	4224177,89	Картометрический метод	5,00	–
25410	462484,69	4224185,72	Картометрический метод	5,00	–

25374	462473,81	4224188,77	Картометрический метод	5,00	–
25411	465354,86	4221165,63	Картометрический метод	5,00	–
25412	465328,09	4221151,27	Картометрический метод	5,00	–
25413	465272,41	4221118,45	Картометрический метод	5,00	–
25414	465173,83	4221056,72	Картометрический метод	5,00	–
25415	465173,07	4221056,24	Картометрический метод	5,00	–
25416	465177,22	4221041,33	Картометрический метод	5,00	–
25417	465193,15	4221039,34	Картометрический метод	5,00	–
25418	465214,07	4221056,26	Картометрический метод	5,00	–
25419	465223,03	4221060,25	Картометрический метод	5,00	–
25420	465234,99	4221050,29	Картометрический метод	5,00	–
25421	465237,97	4221038,33	Картометрический метод	5,00	–
25422	465212,08	4221014,42	Картометрический метод	5,00	–
25423	465242,96	4220978,56	Картометрический метод	5,00	–
25424	465293,75	4220930,76	Картометрический метод	5,00	–
25425	465316,67	4220941,72	Картометрический метод	5,00	–
25426	465327,62	4220936,74	Картометрический метод	5,00	–
25427	465354,51	4220884,94	Картометрический метод	5,00	–
25428	465370,45	4220872,98	Картометрический метод	5,00	–
25429	465403,31	4220870,00	Картометрический метод	5,00	–
25430	465416,27	4220875,97	Картометрический метод	5,00	–
25431	465421,25	4220909,84	Картометрический метод	5,00	–
25432	465430,21	4220930,76	Картометрический метод	5,00	–
25433	465454,03	4220928,20	Картометрический метод	5,00	–
25434	465461,63	4220960,29	Картометрический метод	5,00	–
25435	465453,21	4220990,58	Картометрический метод	5,00	–
25436	465371,89	4221153,25	Картометрический метод	5,00	–
25411	465354,86	4221165,63	Картометрический метод	5,00	–
25437	468108,55	4225466,13	Картометрический метод	5,00	–
25438	468109,24	4225297,34	Картометрический метод	5,00	–
25439	468123,66	4225199,54	Картометрический метод	5,00	–
25440	468117,94	4225107,15	Картометрический метод	5,00	–
25441	468161,01	4224969,28	Картометрический метод	5,00	–
25442	468168,15	4224980,39	Картометрический метод	5,00	–



25443	468168,15	4224992,76	Картометрический метод	5,00	–
25444	468171,25	4225052,61	Картометрический метод	5,00	–
25445	468177,45	4225128,94	Картометрический метод	5,00	–
25446	468182,60	4225188,78	Картометрический метод	5,00	–
25447	468181,58	4225219,74	Картометрический метод	5,00	–
25448	468186,74	4225235,20	Картометрический метод	5,00	–
25449	468201,18	4225242,43	Картометрический метод	5,00	–
25450	468230,08	4225236,24	Картометрический метод	5,00	–
25451	468265,15	4225220,76	Картометрический метод	5,00	–
25452	468281,66	4225223,85	Картометрический метод	5,00	–
25453	468294,04	4225236,24	Картометрический метод	5,00	–
25454	468298,17	4225270,27	Картометрический метод	5,00	–
25455	468308,49	4225287,82	Картометрический метод	5,00	–
25456	468323,97	4225288,84	Картометрический метод	5,00	–
25457	468343,58	4225283,69	Картометрический метод	5,00	–
25458	468347,73	4225290,75	Картометрический метод	5,00	–
25459	468293,62	4225315,67	Картометрический метод	5,00	–
25460	468263,02	4225335,10	Картометрический метод	5,00	–
25461	468234,98	4225369,90	Картометрический метод	5,00	–
25462	468178,98	4225417,70	Картометрический метод	5,00	–
25463	468124,14	4225453,34	Картометрический метод	5,00	–
25437	468108,55	4225466,13	Картометрический метод	5,00	–
25464	468152,87	4225363,49	Картометрический метод	5,00	–
25465	468169,15	4225361,68	Картометрический метод	5,00	–
25466	468191,76	4225337,27	Картометрический метод	5,00	–
25467	468209,85	4225316,48	Картометрический метод	5,00	–
25468	468202,61	4225305,62	Картометрический метод	5,00	–
25469	468172,76	4225300,19	Картометрический метод	5,00	–
25470	468140,20	4225297,48	Картометрический метод	5,00	–
25471	468150,16	4225337,27	Картометрический метод	5,00	–
25464	468152,87	4225363,49	Картометрический метод	5,00	–
25472	469086,27	4227041,63	Картометрический метод	5,00	–
25473	469057,30	4227030,26	Картометрический метод	5,00	–
25474	469031,74	4227009,82	Картометрический метод	5,00	–

25475	469031,74	4226979,71	Картометрический метод	5,00	–
25476	469020,94	4226943,35	Картометрический метод	5,00	–
25477	469014,13	4226923,46	Картометрический метод	5,00	–
25478	468976,64	4226898,47	Картометрический метод	5,00	–
25479	468947,10	4226874,61	Картометрический метод	5,00	–
25480	468929,49	4226860,41	Картометрический метод	5,00	–
25481	468909,70	4226828,49	Картометрический метод	5,00	–
25482	468904,67	4226825,20	Картометрический метод	5,00	–
25483	468906,04	4226821,16	Картометрический метод	5,00	–
25484	468833,70	4226778,38	Картометрический метод	5,00	–
25485	468782,19	4226745,88	Картометрический метод	5,00	–
25486	468744,14	4226719,72	Картометрический метод	5,00	–
25487	468718,31	4226707,57	Картометрический метод	5,00	–
25488	468719,88	4226700,79	Картометрический метод	5,00	–
25489	468730,67	4226696,25	Картометрический метод	5,00	–
25490	468749,98	4226702,49	Картометрический метод	5,00	–
25491	468784,64	4226718,40	Картометрический метод	5,00	–
25492	468811,90	4226724,08	Картометрический метод	5,00	–
25493	468835,76	4226713,29	Картометрический метод	5,00	–
25494	468853,37	4226711,01	Картометрический метод	5,00	–
25495	468871,54	4226714,42	Картометрический метод	5,00	–
25496	468892,56	4226725,78	Картометрический метод	5,00	–
25497	468907,90	4226734,87	Картометрический метод	5,00	–
25498	468915,86	4226747,94	Картометрический метод	5,00	–
25499	468919,83	4226763,84	Картометрический метод	5,00	–
25500	468925,51	4226774,63	Картометрический метод	5,00	–
25501	468940,85	4226785,43	Картометрический метод	5,00	–
25502	468961,87	4226796,79	Картометрический метод	5,00	–
25503	468979,48	4226797,36	Картометрический метод	5,00	–
25504	468994,82	4226801,33	Картометрический метод	5,00	–
25505	468994,82	4226807,02	Картометрический метод	5,00	–
25506	468995,95	4226813,26	Картометрический метод	5,00	–
25507	469007,31	4226812,70	Картометрический метод	5,00	–
25508	469023,22	4226816,10	Картометрический метод	5,00	–
25509	469032,88	4226824,06	Картометрический метод	5,00	–

25510	469034,01	4226833,72	Картометрический метод	5,00	–
25511	469024,92	4226843,37	Картометрический метод	5,00	–
25512	469022,65	4226850,76	Картометрический метод	5,00	–
25513	469028,90	4226860,41	Картометрический метод	5,00	–
25514	469040,82	4226866,66	Картометрический метод	5,00	–
25515	469056,73	4226866,66	Картометрический метод	5,00	–
25516	469065,26	4226860,98	Картометрический метод	5,00	–
25517	469068,66	4226847,34	Картометрический метод	5,00	–
25518	469078,32	4226838,26	Картометрический метод	5,00	–
25519	469090,82	4226834,28	Картометрический метод	5,00	–
25520	469103,31	4226841,66	Картометрический метод	5,00	–
25521	469124,33	4226855,30	Картометрический метод	5,00	–
25522	469126,60	4226862,69	Картометрический метод	5,00	–
25523	469122,06	4226871,77	Картометрический метод	5,00	–
25524	469109,00	4226876,31	Картометрический метод	5,00	–
25525	469102,74	4226879,15	Картометрический метод	5,00	–
25526	469104,45	4226888,81	Картометрический метод	5,00	–
25527	469114,10	4226896,77	Картометрический метод	5,00	–
25528	469133,98	4226899,61	Картометрический метод	5,00	–
25529	469149,90	4226896,20	Картометрический метод	5,00	–
25530	469205,00	4226863,84	Картометрический метод	5,00	–
25531	469239,64	4226849,06	Картометрический метод	5,00	–
25532	469252,14	4226852,47	Картометрический метод	5,00	–
25533	469260,66	4226877,46	Картометрический метод	5,00	–
25534	469263,81	4226894,64	Картометрический метод	5,00	–
25535	469211,12	4226902,60	Картометрический метод	5,00	–
25536	469180,76	4226933,79	Картометрический метод	5,00	–
25537	469159,56	4226940,53	Картометрический метод	5,00	–
25538	469083,26	4226925,74	Картометрический метод	5,00	–
25539	469100,26	4226947,02	Картометрический метод	5,00	–
25540	469114,10	4226956,99	Картометрический метод	5,00	–
25541	469111,84	4226979,71	Картометрический метод	5,00	–
25542	469109,00	4227017,20	Картометрический метод	5,00	–
25543	469102,74	4227039,92	Картометрический метод	5,00	–
25472	469086,27	4227041,63	Картометрический метод	5,00	–

25544	463013,74	4220601,56	Картометрический метод	5,00	–
25545	462986,33	4220580,99	Картометрический метод	5,00	–
25546	462934,94	4220553,58	Картометрический метод	5,00	–
25547	462929,22	4220489,60	Картометрический метод	5,00	–
25548	462916,66	4220481,60	Картометрический метод	5,00	–
25549	462881,26	4220487,31	Картометрический метод	5,00	–
25550	462875,54	4220474,75	Картометрический метод	5,00	–
25551	462875,53	4220425,64	Картометрический метод	5,00	–
25552	462893,81	4220375,37	Картометрический метод	5,00	–
25553	462934,93	4220314,82	Картометрический метод	5,00	–
25554	462992,03	4220310,25	Картометрический метод	5,00	–
25555	463026,29	4220345,67	Картометрический метод	5,00	–
25556	463051,42	4220339,95	Картометрический метод	5,00	–
25557	463091,39	4220378,80	Картометрический метод	5,00	–
25558	463187,33	4220358,24	Картометрический метод	5,00	–
25559	463191,90	4220391,37	Картометрический метод	5,00	–
25560	463150,79	4220399,36	Картометрический метод	5,00	–
25561	463114,23	4220419,92	Картометрический метод	5,00	–
25562	463108,53	4220418,78	Картометрический метод	5,00	–
25563	463068,55	4220433,63	Картометрический метод	5,00	–
25564	463029,73	4220473,61	Картометрический метод	5,00	–
25565	463014,88	4220519,31	Картометрический метод	5,00	–
25566	463048,00	4220566,15	Картометрический метод	5,00	–
25567	463038,87	4220593,56	Картометрический метод	5,00	–
25544	463013,74	4220601,56	Картометрический метод	5,00	–
25568	462063,89	4222199,78	Картометрический метод	5,00	–
25569	462062,21	4222199,24	Картометрический метод	5,00	–
25570	462038,61	4222190,75	Картометрический метод	5,00	–
25571	462015,16	4222179,73	Картометрический метод	5,00	–
25572	461986,75	4222150,36	Картометрический метод	5,00	–
25573	461951,59	4222120,42	Картометрический метод	5,00	–
25574	461948,11	4222119,45	Картометрический метод	5,00	–
25575	461936,85	4222095,81	Картометрический метод	5,00	–
25576	461916,99	4222072,61	Картометрический метод	5,00	–
25577	461900,43	4222067,09	Картометрический метод	5,00	–

25578	461858,47	4222069,30	Картометрический метод	5,00	–
25579	461816,51	4222071,51	Картометрический метод	5,00	–
25580	461788,91	4222058,26	Картометрический метод	5,00	–
25581	461762,41	4222050,53	Картометрический метод	5,00	–
25582	461746,95	4222068,20	Картометрический метод	5,00	–
25583	461732,60	4222077,03	Картометрический метод	5,00	–
25584	461701,69	4222077,03	Картометрический метод	5,00	–
25585	461680,71	4222081,45	Картометрический метод	5,00	–
25586	461668,56	4222100,21	Картометрический метод	5,00	–
25587	461663,07	4222111,99	Картометрический метод	5,00	–
25588	461638,71	4222111,21	Картометрический метод	5,00	–
25589	461564,67	4222104,69	Картометрический метод	5,00	–
25590	461552,98	4222094,73	Картометрический метод	5,00	–
25591	461536,31	4222070,19	Картометрический метод	5,00	–
25592	461517,98	4222034,47	Картометрический метод	5,00	–
25593	461499,88	4222009,18	Картометрический метод	5,00	–
25594	461530,94	4222001,42	Картометрический метод	5,00	–
25595	461564,22	4221999,39	Картометрический метод	5,00	–
25596	461615,63	4222017,54	Картометрический метод	5,00	–
25597	461643,85	4222006,44	Картометрический метод	5,00	–
25598	461671,07	4222005,43	Картометрический метод	5,00	–
25599	461704,34	4222010,48	Картометрический метод	5,00	–
25600	461715,43	4222016,53	Картометрический метод	5,00	–
25601	461769,87	4222013,50	Картометрический метод	5,00	–
25602	461818,27	4222013,50	Картометрический метод	5,00	–
25603	461835,41	4222024,59	Картометрический метод	5,00	–
25604	461860,61	4222039,72	Картометрический метод	5,00	–
25605	461878,76	4222045,77	Картометрический метод	5,00	–
25606	461893,88	4222039,72	Картометрический метод	5,00	–
25607	461881,78	4222020,57	Картометрический метод	5,00	–
25608	461839,44	4221986,27	Картометрический метод	5,00	–
25609	461819,27	4221963,08	Картометрический метод	5,00	–
25610	461815,24	4221943,92	Картометрический метод	5,00	–
25611	461822,30	4221931,82	Картометрический метод	5,00	–
25612	461847,51	4221911,65	Картометрический метод	5,00	–

25613	461865,65	4221904,59	Картометрический метод	5,00	–
25614	461871,70	4221911,65	Картометрический метод	5,00	–
25615	461874,73	4221930,81	Картометрический метод	5,00	–
25616	461892,87	4221966,10	Картометрический метод	5,00	–
25617	461913,03	4221999,38	Картометрический метод	5,00	–
25618	461931,19	4222035,69	Картометрический метод	5,00	–
25619	461970,50	4222075,02	Картометрический метод	5,00	–
25620	461993,69	4222104,26	Картометрический метод	5,00	–
25621	462025,95	4222135,53	Картометрический метод	5,00	–
25622	462056,19	4222160,74	Картометрический метод	5,00	–
25623	462078,37	4222176,87	Картометрический метод	5,00	–
25624	462076,36	4222188,97	Картометрический метод	5,00	–
25568	462063,89	4222199,78	Картометрический метод	5,00	–
25625	469788,80	4226215,26	Картометрический метод	5,00	–
25626	469736,01	4226151,53	Картометрический метод	5,00	–
25627	469676,73	4226089,29	Картометрический метод	5,00	–
25628	469645,65	4226058,94	Картометрический метод	5,00	–
25629	469630,21	4226042,76	Картометрический метод	5,00	–
25630	469599,37	4226007,50	Картометрический метод	5,00	–
25631	469549,23	4225926,40	Картометрический метод	5,00	–
25632	469475,63	4225838,63	Картометрический метод	5,00	–
25633	469459,97	4225823,82	Картометрический метод	5,00	–
25634	469449,03	4225812,49	Картометрический метод	5,00	–
25635	469448,84	4225812,69	Картометрический метод	5,00	–
25636	469447,39	4225798,19	Картометрический метод	5,00	–
25637	469434,41	4225782,60	Картометрический метод	5,00	–
25638	469424,03	4225768,76	Картометрический метод	5,00	–
25639	469437,01	4225755,78	Картометрический метод	5,00	–
25640	469440,66	4225754,56	Картометрический метод	5,00	–
25641	469446,63	4225755,25	Картометрический метод	5,00	–
25642	469455,91	4225759,08	Картометрический метод	5,00	–
25643	469467,65	4225771,60	Картометрический метод	5,00	–
25644	469468,69	4225787,03	Картометрический метод	5,00	–
25645	469483,67	4225801,34	Картометрический метод	5,00	–
25646	469503,00	4225805,90	Картометрический метод	5,00	–

25647	469523,01	4225819,23	Картометрический метод	5,00	–
25648	469542,37	4225837,75	Картометрический метод	5,00	–
25649	469560,58	4225867,15	Картометрический метод	5,00	–
25650	469590,09	4225887,23	Картометрический метод	5,00	–
25651	469607,85	4225908,37	Картометрический метод	5,00	–
25652	469616,39	4225920,34	Картометрический метод	5,00	–
25653	469628,23	4225933,07	Картометрический метод	5,00	–
25654	469660,14	4225957,21	Картометрический метод	5,00	–
25655	469704,16	4225990,02	Картометрический метод	5,00	–
25656	469755,31	4226022,09	Картометрический метод	5,00	–
25657	469798,99	4226039,57	Картометрический метод	5,00	–
25658	469842,31	4226044,94	Картометрический метод	5,00	–
25659	469834,72	4226059,56	Картометрический метод	5,00	–
25660	469826,92	4226078,59	Картометрический метод	5,00	–
25661	469818,26	4226120,99	Картометрический метод	5,00	–
25662	469793,17	4226208,39	Картометрический метод	5,00	–
25625	469788,80	4226215,26	Картометрический метод	5,00	–
25663	468551,64	4226798,52	Картометрический метод	5,00	–
25664	468529,94	4226797,61	Картометрический метод	5,00	–
25665	468516,38	4226776,82	Картометрический метод	5,00	–
25666	468481,12	4226709,90	Картометрический метод	5,00	–
25667	468486,54	4226693,62	Картометрический метод	5,00	–
25668	468495,58	4226688,20	Картометрический метод	5,00	–
25669	468491,96	4226676,44	Картометрический метод	5,00	–
25670	468467,55	4226639,37	Картометрический метод	5,00	–
25671	468496,48	4226617,67	Картометрический метод	5,00	–
25672	468507,34	4226614,95	Картометрический метод	5,00	–
25673	468517,28	4226620,38	Картометрический метод	5,00	–
25674	468520,90	4226616,76	Картометрический метод	5,00	–
25675	468512,76	4226585,11	Картометрический метод	5,00	–
25676	468510,05	4226567,93	Картометрический метод	5,00	–
25677	468519,09	4226563,41	Картометрический метод	5,00	–
25678	468538,98	4226582,40	Картометрический метод	5,00	–
25679	468550,74	4226601,40	Картометрический метод	5,00	–
25680	468562,50	4226598,68	Картометрический метод	5,00	–

25681	468572,44	4226567,93	Картометрический метод	5,00	–
25682	468546,22	4226525,44	Картометрический метод	5,00	–
25683	468530,84	4226483,84	Картометрический метод	5,00	–
25684	468531,74	4226467,56	Картометрический метод	5,00	–
25685	468551,63	4226447,67	Картометрический метод	5,00	–
25686	468569,72	4226441,34	Картометрический метод	5,00	–
25687	468581,47	4226423,25	Картометрический метод	5,00	–
25688	468590,51	4226413,31	Картометрический метод	5,00	–
25689	468604,98	4226413,31	Картометрический метод	5,00	–
25690	468614,03	4226406,98	Картометрический метод	5,00	–
25691	468622,16	4226418,73	Картометрический метод	5,00	–
25692	468633,01	4226428,68	Картометрический метод	5,00	–
25693	468639,34	4226442,25	Картометрический метод	5,00	–
25694	468643,86	4226465,75	Картометрический метод	5,00	–
25695	468650,20	4226494,69	Картометрический метод	5,00	–
25696	468650,54	4226526,33	Картометрический метод	5,00	–
25697	468644,21	4226580,59	Картометрический метод	5,00	–
25698	468647,83	4226626,71	Картометрический метод	5,00	–
25699	468658,68	4226670,11	Картометрический метод	5,00	–
25700	468671,90	4226690,91	Картометрический метод	5,00	–
25701	468677,33	4226698,14	Картометрический метод	5,00	–
25702	468677,33	4226706,29	Картометрический метод	5,00	–
25703	468655,62	4226722,56	Картометрический метод	5,00	–
25704	468643,87	4226740,65	Картометрический метод	5,00	–
25705	468620,37	4226727,99	Картометрический метод	5,00	–
25706	468594,14	4226687,29	Картометрический метод	5,00	–
25707	468581,48	4226642,99	Картометрический метод	5,00	–
25708	468565,20	4226641,17	Картометрический метод	5,00	–
25709	468552,54	4226662,87	Картометрический метод	5,00	–
25710	468558,88	4226677,34	Картометрический метод	5,00	–
25711	468576,05	4226699,05	Картометрический метод	5,00	–
25712	468569,73	4226715,33	Картометрический метод	5,00	–
25713	468566,11	4226736,12	Картометрический метод	5,00	–
25714	468563,40	4226750,58	Картометрический метод	5,00	–
25715	468576,96	4226762,35	Картометрический метод	5,00	–



25716	468581,48	4226772,30	Картометрический метод	5,00	–
25717	468570,63	4226791,28	Картометрический метод	5,00	–
25663	468551,64	4226798,52	Картометрический метод	5,00	–
25718	464783,58	4221583,01	Картометрический метод	5,00	–
25719	464693,00	4221519,02	Картометрический метод	5,00	–
25720	464695,87	4221502,47	Картометрический метод	5,00	–
25721	464690,84	4221493,12	Картометрический метод	5,00	–
25722	464659,93	4221468,68	Картометрический метод	5,00	–
25723	464667,84	4221455,02	Картометрический метод	5,00	–
25724	464672,87	4221439,19	Картометрический метод	5,00	–
25725	464667,12	4221432,72	Картометрический метод	5,00	–
25726	464658,49	4221429,85	Картометрический метод	5,00	–
25727	464645,55	4221442,07	Картометрический метод	5,00	–
25728	464625,42	4221469,39	Картометрический метод	5,00	–
25729	464610,32	4221461,48	Картометрический метод	5,00	–
25730	464589,48	4221460,04	Картометрический метод	5,00	–
25731	464583,01	4221455,73	Картометрический метод	5,00	–
25732	464576,55	4221438,47	Картометрический метод	5,00	–
25733	464564,33	4221399,65	Картометрический метод	5,00	–
25734	464548,51	4221375,20	Картометрический метод	5,00	–
25735	464516,88	4221354,35	Картометрический метод	5,00	–
25736	464516,16	4221337,09	Картометрический метод	5,00	–
25737	464521,19	4221329,18	Картометрический метод	5,00	–
25738	464546,35	4221336,36	Картометрический метод	5,00	–
25739	464579,42	4221345,71	Картометрический метод	5,00	–
25740	464594,51	4221357,94	Картометрический метод	5,00	–
25741	464607,45	4221385,98	Картометрический метод	5,00	–
25742	464612,48	4221393,17	Картометрический метод	5,00	–
25743	464639,80	4221365,85	Картометрический метод	5,00	–
25744	464649,86	4221370,16	Картометрический метод	5,00	–
25745	464668,56	4221388,86	Картометрический метод	5,00	–
25746	464680,78	4221367,29	Картометрический метод	5,00	–
25747	464690,12	4221371,60	Картометрический метод	5,00	–
25748	464695,87	4221368,72	Картометрический метод	5,00	–
25749	464769,92	4221290,36	Картометрический метод	5,00	–

25750	464805,86	4221313,36	Картометрический метод	5,00	–
25751	464783,58	4221357,94	Картометрический метод	5,00	–
25752	464818,08	4221429,85	Картометрический метод	5,00	–
25753	464843,24	4221496,01	Картометрический метод	5,00	–
25754	464814,49	4221536,27	Картометрический метод	5,00	–
25718	464783,58	4221583,01	Картометрический метод	5,00	–
25755	467852,58	4223412,69	Картометрический метод	5,00	–
25756	467849,27	4223405,86	Картометрический метод	5,00	–
25757	467843,04	4223375,69	Картометрический метод	5,00	–
25758	467836,26	4223346,92	Картометрический метод	5,00	–
25759	467827,87	4223336,29	Картометрический метод	5,00	–
25760	467817,84	4223329,49	Картометрический метод	5,00	–
25761	467824,50	4223322,85	Картометрический метод	5,00	–
25762	467828,91	4223309,71	Картометрический метод	5,00	–
25763	467833,99	4223292,20	Картометрический метод	5,00	–
25764	467832,53	4223278,44	Картометрический метод	5,00	–
25765	467845,49	4223274,55	Картометрический метод	5,00	–
25766	467860,51	4223269,22	Картометрический метод	5,00	–
25767	467877,76	4223255,09	Картометрический метод	5,00	–
25768	467882,00	4223246,46	Картометрический метод	5,00	–
25769	467832,54	4223178,20	Картометрический метод	5,00	–
25770	467838,85	4223167,63	Картометрический метод	5,00	–
25771	467829,13	4223152,94	Картометрический метод	5,00	–
25772	467815,57	4223133,81	Картометрический метод	5,00	–
25773	467811,96	4223126,26	Картометрический метод	5,00	–
25774	467811,31	4223117,33	Картометрический метод	5,00	–
25775	467814,59	4223110,16	Картометрический метод	5,00	–
25776	467819,89	4223100,06	Картометрический метод	5,00	–
25777	467823,15	4223090,78	Картометрический метод	5,00	–
25778	467819,10	4223081,81	Картометрический метод	5,00	–
25779	467812,00	4223064,82	Картометрический метод	5,00	–
25780	468080,81	4223282,00	Картометрический метод	5,00	–
25755	467852,58	4223412,69	Картометрический метод	5,00	–
25781	463854,27	4221326,76	Картометрический метод	5,00	–

25782	463830,07	4221324,73	Картометрический метод	5,00	–
25783	463811,92	4221313,65	Картометрический метод	5,00	–
25784	463812,93	4221305,58	Картометрический метод	5,00	–
25785	463827,05	4221282,38	Картометрический метод	5,00	–
25786	463811,92	4221251,12	Картометрический метод	5,00	–
25787	463818,98	4221203,72	Картометрический метод	5,00	–
25788	463839,15	4221129,10	Картометрический метод	5,00	–
25789	463872,41	4221105,90	Картометрический метод	5,00	–
25790	463871,41	4221065,57	Картометрический метод	5,00	–
25791	463878,81	4221040,01	Картометрический метод	5,00	–
25792	463882,49	4221027,24	Картометрический метод	5,00	–
25793	463904,75	4221008,01	Картометрический метод	5,00	–
25794	463919,80	4220978,87	Картометрический метод	5,00	–
25795	463920,12	4220971,82	Картометрический метод	5,00	–
25796	463920,76	4220970,43	Картометрический метод	5,00	–
25797	463923,83	4220892,12	Картометрический метод	5,00	–
25798	463956,09	4220892,13	Картометрический метод	5,00	–
25799	463990,37	4220900,19	Картометрический метод	5,00	–
25800	463965,17	4220963,72	Картометрический метод	5,00	–
25801	463993,39	4220981,86	Картометрический метод	5,00	–
25802	464018,60	4221005,06	Картометрический метод	5,00	–
25803	464017,59	4221038,34	Картометрический метод	5,00	–
25804	464009,53	4221063,55	Картометрический метод	5,00	–
25805	463977,27	4221118,01	Картометрический метод	5,00	–
25806	463954,07	4221148,26	Картометрический метод	5,00	–
25807	463923,83	4221165,40	Картометрический метод	5,00	–
25808	463902,66	4221206,74	Картометрический метод	5,00	–
25809	463901,65	4221231,96	Картометрический метод	5,00	–
25810	463884,51	4221264,23	Картометрический метод	5,00	–
25811	463870,39	4221305,58	Картометрический метод	5,00	–
25812	463863,34	4221316,67	Картометрический метод	5,00	–
25781	463854,27	4221326,76	Картометрический метод	5,00	–
25813	462971,36	4231474,52	Картометрический метод	5,00	–
25814	462922,08	4231444,45	Картометрический метод	5,00	–
25815	462902,87	4231439,44	Картометрический метод	5,00	–

25816	462881,99	4231409,37	Картометрический метод	5,00	–
25817	462925,42	4231304,96	Картометрический метод	5,00	–
25818	462963,01	4231210,58	Картометрический метод	5,00	–
25819	462990,57	4231162,97	Картометрический метод	5,00	–
25820	462988,06	4231153,78	Картометрический метод	5,00	–
25821	462966,35	4231174,66	Картометрический метод	5,00	–
25822	462950,48	4231168,81	Картометрический метод	5,00	–
25823	462937,11	4231183,85	Картометрический метод	5,00	–
25824	462919,57	4231170,49	Картометрический метод	5,00	–
25825	462894,52	4231149,60	Картометрический метод	5,00	–
25826	462920,41	4231102,82	Картометрический метод	5,00	–
25827	462938,79	4231088,63	Картометрический метод	5,00	–
25828	462962,17	4231086,95	Картометрический метод	5,00	–
25829	462973,87	4231091,14	Картометрический метод	5,00	–
25830	462986,39	4231107,01	Картометрический метод	5,00	–
25831	462979,71	4231123,71	Картометрический метод	5,00	–
25832	462978,04	4231132,07	Картометрический метод	5,00	–
25833	462990,57	4231142,08	Картометрический метод	5,00	–
25834	462999,75	4231142,08	Картометрический метод	5,00	–
25835	463018,12	4231118,69	Картометрический метод	5,00	–
25836	463021,46	4231146,26	Картометрический метод	5,00	–
25837	463043,18	4231184,68	Картометрический метод	5,00	–
25838	463056,54	4231209,74	Картометрический метод	5,00	–
25839	463058,21	4231256,52	Картометрический метод	5,00	–
25840	463049,86	4231305,80	Картометрический метод	5,00	–
25841	463023,13	4231352,57	Картометрический метод	5,00	–
25842	463013,94	4231398,51	Картометрический метод	5,00	–
25843	463014,78	4231417,73	Картометрический метод	5,00	–
25844	463020,62	4231430,25	Картометрический метод	5,00	–
25845	463015,62	4231441,94	Картометрический метод	5,00	–
25846	462996,41	4231427,74	Картометрический метод	5,00	–
25847	462990,57	4231423,57	Картометрический метод	5,00	–
25848	462983,05	4231437,77	Картометрический метод	5,00	–
25849	462982,21	4231458,65	Картометрический метод	5,00	–
25813	462971,36	4231474,52	Картометрический метод	5,00	–

25850	464768,03	4231904,06	Картометрический метод	5,00	–
25851	464752,07	4231900,52	Картометрический метод	5,00	–
25852	464703,31	4231873,04	Картометрический метод	5,00	–
25853	464612,89	4231818,95	Картометрический метод	5,00	–
25854	464596,05	4231817,18	Картометрический метод	5,00	–
25855	464579,20	4231835,80	Картометрический метод	5,00	–
25856	464567,67	4231850,88	Картометрический метод	5,00	–
25857	464548,17	4231832,26	Картометрический метод	5,00	–
25858	464614,66	4231732,95	Картометрический метод	5,00	–
25859	464669,63	4231639,87	Картометрический метод	5,00	–
25860	464644,80	4231619,48	Картометрический метод	5,00	–
25861	464664,31	4231593,77	Картометрический метод	5,00	–
25862	464672,28	4231593,77	Картометрический метод	5,00	–
25863	464701,53	4231611,50	Картометрический метод	5,00	–
25864	464707,74	4231654,94	Картометрический метод	5,00	–
25865	464745,86	4231689,52	Картометрический метод	5,00	–
25866	464753,84	4231705,48	Картометрический метод	5,00	–
25867	464746,75	4231743,60	Картометрический метод	5,00	–
25868	464750,29	4231759,56	Картометрический метод	5,00	–
25869	464759,16	4231777,29	Картометрический метод	5,00	–
25870	464821,21	4231819,85	Картометрический метод	5,00	–
25871	464836,29	4231834,03	Картометрический метод	5,00	–
25872	464838,06	4231843,78	Картометрический метод	5,00	–
25873	464828,31	4231862,40	Картометрический метод	5,00	–
25850	464768,03	4231904,06	Картометрический метод	5,00	–
25874	468906,14	4228042,82	Картометрический метод	5,00	–
25875	468896,55	4228040,08	Картометрический метод	5,00	–
25876	468880,10	4228014,72	Картометрический метод	5,00	–
25877	468873,94	4228000,32	Картометрический метод	5,00	–
25878	468874,62	4227988,67	Картометрический метод	5,00	–
25879	468878,04	4227971,55	Картометрический метод	5,00	–
25880	468873,94	4227966,75	Картометрический метод	5,00	–
25881	468846,52	4227975,66	Картометрический метод	5,00	–
25882	468826,65	4227987,31	Картометрический метод	5,00	–
25883	468791,02	4227957,15	Картометрический метод	5,00	–

25884	468762,92	4227934,54	Картометрический метод	5,00	–
25885	468735,51	4227915,34	Картометрический метод	5,00	–
25886	468767,04	4227887,95	Картометрический метод	5,00	–
25887	468791,70	4227885,89	Картометрический метод	5,00	–
25888	468808,15	4227884,52	Картометрический метод	5,00	–
25889	468817,06	4227857,10	Картометрический метод	5,00	–
25890	468830,76	4227835,86	Картометрический метод	5,00	–
25891	468878,04	4227815,99	Картометрический метод	5,00	–
25892	468904,09	4227809,14	Картометрический метод	5,00	–
25893	468919,84	4227816,68	Картометрический метод	5,00	–
25894	468928,07	4227828,33	Картометрический метод	5,00	–
25895	468943,14	4227826,95	Картометрический метод	5,00	–
25896	468949,31	4227834,49	Картометрический метод	5,00	–
25897	468949,31	4227848,20	Картометрический метод	5,00	–
25898	468935,60	4227859,85	Картометрический метод	5,00	–
25899	468935,60	4227872,87	Картометрический метод	5,00	–
25900	468943,14	4227883,15	Картометрический метод	5,00	–
25901	468955,48	4227884,52	Картометрический метод	5,00	–
25902	468984,94	4227861,90	Картометрический метод	5,00	–
25903	469000,02	4227857,10	Картометрический метод	5,00	–
25904	469015,78	4227890,00	Картометрический метод	5,00	–
25905	469041,14	4227931,12	Картометрический метод	5,00	–
25906	469056,21	4227951,68	Картометрический метод	5,00	–
25907	469054,16	4227971,55	Картометрический метод	5,00	–
25908	469053,47	4227989,36	Картометрический метод	5,00	–
25909	469025,38	4227990,73	Картометрический метод	5,00	–
25910	469008,24	4227982,51	Картометрический метод	5,00	–
25911	468995,91	4227976,35	Картометрический метод	5,00	–
25912	468959,59	4227985,25	Картометрический метод	5,00	–
25913	468925,33	4228015,40	Картометрический метод	5,00	–
25914	468918,48	4228040,08	Картометрический метод	5,00	–
25874	468906,14	4228042,82	Картометрический метод	5,00	–
25915	460635,74	4227970,39	Картометрический метод	5,00	–
25916	460621,67	4227964,23	Картометрический метод	5,00	–
25917	460603,20	4227922,02	Картометрический метод	5,00	–

25918	460598,81	4227895,65	Картометрический метод	5,00	–
25919	460586,49	4227874,53	Картометрический метод	5,00	–
25920	460578,58	4227868,38	Картометрический метод	5,00	–
25921	460543,41	4227887,72	Картометрический метод	5,00	–
25922	460537,25	4227878,94	Картометрический метод	5,00	–
25923	460577,70	4227841,13	Картометрический метод	5,00	–
25924	460604,08	4227805,07	Картометрический метод	5,00	–
25925	460615,51	4227777,81	Картометрический метод	5,00	–
25926	460617,27	4227757,59	Картометрический метод	5,00	–
25927	460613,18	4227745,31	Картометрический метод	5,00	–
25928	460614,46	4227743,47	Картометрический метод	5,00	–
25929	460628,01	4227720,12	Картометрический метод	5,00	–
25930	460638,09	4227678,74	Картометрический метод	5,00	–
25931	460638,17	4227678,00	Картометрический метод	5,00	–
25932	460637,78	4227647,77	Картометрический метод	5,00	–
25933	460640,05	4227628,84	Картометрический метод	5,00	–
25934	460648,88	4227606,56	Картометрический метод	5,00	–
25935	460667,52	4227549,52	Картометрический метод	5,00	–
25936	460667,74	4227549,12	Картометрический метод	5,00	–
25937	460677,95	4227551,83	Картометрический метод	5,00	–
25938	460699,05	4227543,92	Картометрический метод	5,00	–
25939	460705,21	4227520,18	Картометрический метод	5,00	–
25940	460718,39	4227489,40	Картометрический метод	5,00	–
25941	460714,87	4227450,71	Картометрический метод	5,00	–
25942	460720,15	4227425,22	Картометрический метод	5,00	–
25943	460730,71	4227422,57	Картометрический метод	5,00	–
25944	460745,65	4227422,57	Картометрический метод	5,00	–
25945	460780,83	4227441,91	Картометрический метод	5,00	–
25946	460794,89	4227470,05	Картометрический метод	5,00	–
25947	460737,74	4227570,29	Картометрический метод	5,00	–
25948	460735,98	4227582,61	Картометрический метод	5,00	–
25949	460726,31	4227594,04	Картометрический метод	5,00	–
25950	460706,09	4227602,82	Картометрический метод	5,00	–
25951	460660,36	4227656,47	Картометрический метод	5,00	–
25952	460660,36	4227671,41	Картометрический метод	5,00	–

25953	460705,21	4227730,32	Картометрический метод	5,00	–
25954	460697,29	4227798,92	Картометрический метод	5,00	–
25955	460670,03	4227836,72	Картометрический метод	5,00	–
25956	460668,27	4227854,32	Картометрический метод	5,00	–
25957	460683,22	4227900,04	Картометрический метод	5,00	–
25958	460681,46	4227942,25	Картометрический метод	5,00	–
25959	460656,84	4227964,23	Картометрический метод	5,00	–
25915	460635,74	4227970,39	Картометрический метод	5,00	–
25960	466914,84	4222708,56	Картометрический метод	5,00	–
25961	466903,92	4222704,03	Картометрический метод	5,00	–
25962	466888,30	4222693,92	Картометрический метод	5,00	–
25963	466861,76	4222679,38	Картометрический метод	5,00	–
25964	466851,78	4222673,69	Картометрический метод	5,00	–
25965	466848,00	4222665,24	Картометрический метод	5,00	–
25966	466847,83	4222659,42	Картометрический метод	5,00	–
25967	466852,59	4222652,81	Картометрический метод	5,00	–
25968	466865,10	4222637,29	Картометрический метод	5,00	–
25969	466877,77	4222627,78	Картометрический метод	5,00	–
25970	466880,35	4222623,38	Картометрический метод	5,00	–
25971	466878,19	4222616,89	Картометрический метод	5,00	–
25972	466870,76	4222607,49	Картометрический метод	5,00	–
25973	466890,91	4222583,67	Картометрический метод	5,00	–
25974	466895,29	4222576,53	Картометрический метод	5,00	–
25975	466958,20	4222625,72	Картометрический метод	5,00	–
25976	466968,28	4222631,31	Картометрический метод	5,00	–
25977	466979,66	4222624,45	Картометрический метод	5,00	–
25978	466997,93	4222607,46	Картометрический метод	5,00	–
25979	467000,29	4222600,74	Картометрический метод	5,00	–
25980	466991,14	4222591,69	Картометрический метод	5,00	–
25981	466964,81	4222561,54	Картометрический метод	5,00	–
25982	466940,61	4222540,49	Картометрический метод	5,00	–
25983	466937,91	4222525,17	Картометрический метод	5,00	–
25984	466944,80	4222517,74	Картометрический метод	5,00	–
25985	466982,16	4222485,98	Картометрический метод	5,00	–
25986	466986,69	4222475,04	Картометрический метод	5,00	–



25987	466978,71	4222448,93	Картометрический метод	5,00	–
25988	466967,83	4222422,59	Картометрический метод	5,00	–
25989	466950,05	4222403,88	Картометрический метод	5,00	–
25990	466927,31	4222366,08	Картометрический метод	5,00	–
25991	466911,70	4222345,76	Картометрический метод	5,00	–
25992	466904,80	4222332,78	Картометрический метод	5,00	–
25993	466908,01	4222324,71	Картометрический метод	5,00	–
25994	466910,99	4222322,82	Картометрический метод	5,00	–
25995	467107,58	4222484,47	Картометрический метод	5,00	–
25996	467100,81	4222483,61	Картометрический метод	5,00	–
25997	467094,64	4222485,37	Картометрический метод	5,00	–
25998	467089,58	4222486,77	Картометрический метод	5,00	–
25999	467086,17	4222492,34	Картометрический метод	5,00	–
26000	467085,38	4222499,72	Картометрический метод	5,00	–
26001	467083,58	4222504,64	Картометрический метод	5,00	–
26002	467079,33	4222508,49	Картометрический метод	5,00	–
26003	467072,27	4222510,00	Картометрический метод	5,00	–
26004	467065,35	4222510,14	Картометрический метод	5,00	–
26005	467064,25	4222515,30	Картометрический метод	5,00	–
26006	467061,91	4222523,91	Картометрический метод	5,00	–
26007	467059,95	4222530,83	Картометрический метод	5,00	–
26008	467060,62	4222536,57	Картометрический метод	5,00	–
26009	467064,66	4222538,03	Картометрический метод	5,00	–
26010	467073,36	4222535,86	Картометрический метод	5,00	–
26011	467080,07	4222530,72	Картометрический метод	5,00	–
26012	467083,36	4222530,85	Картометрический метод	5,00	–
26013	467089,59	4222540,60	Картометрический метод	5,00	–
26014	467093,44	4222557,16	Картометрический метод	5,00	–
26015	467092,30	4222576,02	Картометрический метод	5,00	–
26016	467089,19	4222591,80	Картометрический метод	5,00	–
26017	467082,35	4222596,35	Картометрический метод	5,00	–
26018	467039,59	4222636,82	Картометрический метод	5,00	–
26019	467035,30	4222636,83	Картометрический метод	5,00	–
26020	467029,82	4222641,61	Картометрический метод	5,00	–
26021	467025,59	4222644,76	Картометрический метод	5,00	–

26022	467022,71	4222644,24	Картометрический метод	5,00	–
26023	467016,99	4222634,21	Картометрический метод	5,00	–
26024	467007,34	4222630,54	Картометрический метод	5,00	–
26025	466998,56	4222632,49	Картометрический метод	5,00	–
26026	466991,83	4222638,14	Картометрический метод	5,00	–
26027	466989,90	4222644,06	Картометрический метод	5,00	–
26028	466989,05	4222655,64	Картометрический метод	5,00	–
26029	466989,73	4222661,36	Картометрический метод	5,00	–
26030	466990,31	4222666,79	Картометрический метод	5,00	–
26031	466988,78	4222672,83	Картометрический метод	5,00	–
26032	466985,40	4222677,21	Картометрический метод	5,00	–
26033	466974,06	4222683,36	Картометрический метод	5,00	–
26034	466957,96	4222685,63	Картометрический метод	5,00	–
26035	466944,73	4222678,51	Картометрический метод	5,00	–
26036	466940,54	4222680,76	Картометрический метод	5,00	–
26037	466922,20	4222707,15	Картометрический метод	5,00	–
25960	466914,84	4222708,56	Картометрический метод	5,00	–
26038	466761,97	4220063,84	Картометрический метод	5,00	–
26039	466759,33	4220062,09	Картометрический метод	5,00	–
26040	466767,83	4220054,53	Картометрический метод	5,00	–
26041	466742,10	4220025,63	Картометрический метод	5,00	–
26042	466743,91	4220023,97	Картометрический метод	5,00	–
26043	466718,24	4219995,07	Картометрический метод	5,00	–
26044	466695,09	4220015,69	Картометрический метод	5,00	–
26045	466692,32	4220010,91	Картометрический метод	5,00	–
26046	466685,58	4219989,03	Картометрический метод	5,00	–
26047	466671,96	4219958,39	Картометрический метод	5,00	–
26048	466668,64	4219955,03	Картометрический метод	5,00	–
26049	466668,58	4219947,91	Картометрический метод	5,00	–
26050	466661,88	4219947,67	Картометрический метод	5,00	–
26051	466664,05	4219909,56	Картометрический метод	5,00	–
26052	466640,92	4219909,36	Картометрический метод	5,00	–
26053	466617,76	4219909,38	Картометрический метод	5,00	–
26054	466617,68	4219911,58	Картометрический метод	5,00	–
26055	466617,43	4219911,58	Картометрический метод	5,00	–

26056	466604,88	4219901,85	Картометрический метод	5,00	–
26057	466641,59	4219902,94	Картометрический метод	5,00	–
26058	466643,73	4219877,94	Картометрический метод	5,00	–
26059	466616,66	4219877,08	Картометрический метод	5,00	–
26060	466616,77	4219873,14	Картометрический метод	5,00	–
26061	466610,71	4219872,88	Картометрический метод	5,00	–
26062	466610,65	4219876,94	Картометрический метод	5,00	–
26063	466606,73	4219876,76	Картометрический метод	5,00	–
26064	466598,43	4219885,06	Картометрический метод	5,00	–
26065	466597,47	4219896,12	Картометрический метод	5,00	–
26066	466594,26	4219893,63	Картометрический метод	5,00	–
26067	466590,02	4219889,45	Картометрический метод	5,00	–
26068	466606,45	4219873,19	Картометрический метод	5,00	–
26069	466671,46	4219832,81	Картометрический метод	5,00	–
26070	466714,11	4219787,85	Картометрический метод	5,00	–
26071	466719,08	4219782,64	Картометрический метод	5,00	–
26072	466731,64	4219791,63	Картометрический метод	5,00	–
26073	466879,71	4219955,93	Картометрический метод	5,00	–
26074	466871,51	4219967,35	Картометрический метод	5,00	–
26038	466761,97	4220063,84	Картометрический метод	5,00	–
26075	468701,89	4230552,09	Картометрический метод	5,00	–
26076	468663,95	4230550,21	Картометрический метод	5,00	–
26077	468639,88	4230546,12	Картометрический метод	5,00	–
26078	468644,81	4230538,00	Картометрический метод	5,00	–
26079	468643,49	4230526,86	Картометрический метод	5,00	–
26080	468623,83	4230494,71	Картометрический метод	5,00	–
26081	468606,77	4230465,86	Картометрический метод	5,00	–
26082	468591,03	4230444,22	Картометрический метод	5,00	–
26083	468581,19	4230431,75	Картометрический метод	5,00	–
26084	468575,28	4230421,25	Картометрический метод	5,00	–
26085	468577,25	4230414,04	Картометрический метод	5,00	–
26086	468587,09	4230398,95	Картометрический метод	5,00	–
26087	468596,93	4230394,36	Картометрический метод	5,00	–
26088	468606,11	4230405,52	Картометрический метод	5,00	–
26089	468616,61	4230418,63	Картометрический метод	5,00	–

26090	468633,00	4230408,80	Картометрический метод	5,00	–
26091	468648,08	4230393,71	Картометрический метод	5,00	–
26092	468647,42	4230377,97	Картометрический метод	5,00	–
26093	468648,08	4230365,51	Картометрический метод	5,00	–
26094	468678,91	4230361,58	Картометрический метод	5,00	–
26095	468711,04	4230350,42	Картометрический метод	5,00	–
26096	468747,77	4230334,68	Картометрический метод	5,00	–
26097	468749,07	4230343,21	Картометрический метод	5,00	–
26098	468744,49	4230358,29	Картометрический метод	5,00	–
26099	468730,71	4230380,59	Картометрический метод	5,00	–
26100	468736,61	4230383,88	Картометрический метод	5,00	–
26101	468751,05	4230374,03	Картометрический метод	5,00	–
26102	468789,08	4230366,17	Картометрический метод	5,00	–
26103	468834,33	4230362,89	Картометрический метод	5,00	–
26104	468857,28	4230366,17	Картометрический метод	5,00	–
26105	468861,22	4230379,93	Картометрический метод	5,00	–
26106	468861,88	4230399,61	Картометрический метод	5,00	–
26107	468860,25	4230423,36	Картометрический метод	5,00	–
26108	468854,96	4230424,21	Картометрический метод	5,00	–
26109	468816,97	4230436,22	Картометрический метод	5,00	–
26110	468793,88	4230453,12	Картометрический метод	5,00	–
26111	468773,34	4230458,64	Картометрический метод	5,00	–
26112	468755,63	4230471,76	Картометрический метод	5,00	–
26113	468744,49	4230511,11	Картометрический метод	5,00	–
26114	468744,88	4230538,13	Картометрический метод	5,00	–
26115	468717,91	4230549,21	Картометрический метод	5,00	–
26075	468701,89	4230552,09	Картометрический метод	5,00	–
26116	468464,89	4225824,66	Картометрический метод	5,00	–
26117	468445,89	4225821,04	Картометрический метод	5,00	–
26118	468436,86	4225806,57	Картометрический метод	5,00	–
26119	468461,27	4225766,78	Картометрический метод	5,00	–
26120	468469,41	4225755,94	Картометрический метод	5,00	–
26121	468467,61	4225725,19	Картометрический метод	5,00	–
26122	468493,83	4225683,59	Картометрический метод	5,00	–
26123	468532,73	4225652,85	Картометрический метод	5,00	–

26124	468535,43	4225638,38	Картометрический метод	5,00	–
26125	468522,77	4225633,86	Картометрический метод	5,00	–
26126	468516,45	4225629,34	Картометрический метод	5,00	–
26127	468511,92	4225617,58	Картометрический метод	5,00	–
26128	468516,45	4225606,73	Картометрический метод	5,00	–
26129	468519,15	4225585,04	Картометрический метод	5,00	–
26130	468528,20	4225574,18	Картометрический метод	5,00	–
26131	468538,15	4225572,37	Картометрический метод	5,00	–
26132	468546,29	4225590,45	Картометрический метод	5,00	–
26133	468557,15	4225593,17	Картометрический метод	5,00	–
26134	468568,90	4225578,70	Картометрический метод	5,00	–
26135	468575,23	4225551,57	Картометрический метод	5,00	–
26136	468593,32	4225532,58	Картометрический метод	5,00	–
26137	468649,39	4225526,26	Картометрический метод	5,00	–
26138	468674,72	4225537,10	Картометрический метод	5,00	–
26139	468673,81	4225544,34	Картометрический метод	5,00	–
26140	468653,92	4225553,39	Картометрический метод	5,00	–
26141	468651,21	4225560,62	Картометрический метод	5,00	–
26142	468657,53	4225564,23	Картометрический метод	5,00	–
26143	468681,95	4225557,00	Картометрический метод	5,00	–
26144	468693,72	4225554,28	Картометрический метод	5,00	–
26145	468701,86	4225555,19	Картометрический метод	5,00	–
26146	468702,76	4225569,66	Картометрический метод	5,00	–
26147	468664,77	4225613,06	Картометрический метод	5,00	–
26148	468658,44	4225623,01	Картометрический метод	5,00	–
26149	468672,91	4225636,58	Картометрический метод	5,00	–
26150	468707,28	4225645,62	Картометрический метод	5,00	–
26151	468732,61	4225657,37	Картометрический метод	5,00	–
26152	468742,55	4225666,41	Картометрический метод	5,00	–
26153	468736,23	4225676,36	Картометрический метод	5,00	–
26154	468676,53	4225665,51	Картометрический метод	5,00	–
26155	468631,31	4225666,41	Картометрический метод	5,00	–
26156	468605,08	4225654,66	Картометрический метод	5,00	–
26157	468587,89	4225666,41	Картометрический метод	5,00	–
26158	468580,66	4225695,35	Картометрический метод	5,00	–

26159	468601,46	4225708,91	Картометрический метод	5,00	–
26160	468605,08	4225723,38	Картометрический метод	5,00	–
26161	468577,95	4225756,83	Картометрический метод	5,00	–
26162	468551,72	4225756,83	Картометрический метод	5,00	–
26163	468524,59	4225755,03	Картометрический метод	5,00	–
26164	468506,50	4225780,35	Картометрический метод	5,00	–
26165	468495,64	4225802,95	Картометрический метод	5,00	–
26166	468484,79	4225819,23	Картометрический метод	5,00	–
26116	468464,89	4225824,66	Картометрический метод	5,00	–
26167	460683,80	4223172,05	Картометрический метод	5,00	–
26168	460690,76	4223149,43	Картометрический метод	5,00	–
26169	460689,02	4223132,89	Картометрический метод	5,00	–
26170	460674,24	4223113,76	Картометрический метод	5,00	–
26171	460623,78	4223075,47	Картометрический метод	5,00	–
26172	460583,76	4223037,19	Картометрический метод	5,00	–
26173	460576,80	4223011,08	Картометрический метод	5,00	–
26174	460568,96	4222941,48	Картометрический метод	5,00	–
26175	460575,06	4222892,75	Картометрический метод	5,00	–
26176	460567,22	4222885,79	Картометрический метод	5,00	–
26177	460560,26	4222892,75	Картометрический метод	5,00	–
26178	460538,52	4222919,73	Картометрический метод	5,00	–
26179	460529,83	4222922,34	Картометрический метод	5,00	–
26180	460527,21	4222888,40	Картометрический метод	5,00	–
26181	460545,48	4222888,40	Картометрический метод	5,00	–
26182	460560,26	4222876,22	Картометрический метод	5,00	–
26183	460573,32	4222854,46	Картометрический метод	5,00	–
26184	460589,84	4222837,06	Картометрический метод	5,00	–
26185	460597,68	4222824,01	Картометрический метод	5,00	–
26186	460625,52	4222822,27	Картометрический метод	5,00	–
26187	460624,64	4222806,61	Картометрический метод	5,00	–
26188	460612,46	4222743,09	Картометрический метод	5,00	–
26189	460612,76	4222738,92	Картометрический метод	5,00	–
26190	460649,00	4222776,16	Картометрический метод	5,00	–
26191	460650,74	4222805,74	Картометрический метод	5,00	–
26192	460660,32	4222878,83	Картометрический метод	5,00	–

26193	460666,40	4222944,09	Картометрический метод	5,00	–
26194	460681,20	4223017,17	Картометрический метод	5,00	–
26195	460697,72	4223045,01	Картометрический метод	5,00	–
26196	460723,82	4223067,64	Картометрический метод	5,00	–
26197	460739,48	4223081,55	Картометрический метод	5,00	–
26198	460739,48	4223107,66	Картометрический метод	5,00	–
26199	460746,44	4223119,85	Картометрический метод	5,00	–
26200	460735,14	4223147,69	Картометрический метод	5,00	–
26201	460715,12	4223153,77	Картометрический метод	5,00	–
26167	460683,80	4223172,05	Картометрический метод	5,00	–
26202	468397,47	4226615,86	Картометрический метод	5,00	–
26203	468392,95	4226614,95	Картометрический метод	5,00	–
26204	468374,87	4226586,02	Картометрический метод	5,00	–
26205	468326,04	4226539,00	Картометрический метод	5,00	–
26206	468279,92	4226494,69	Картометрический метод	5,00	–
26207	468268,17	4226493,79	Картометрический метод	5,00	–
26208	468259,12	4226502,83	Картометрический метод	5,00	–
26209	468273,60	4226525,44	Картометрический метод	5,00	–
26210	468269,08	4226536,28	Картометрический метод	5,00	–
26211	468263,65	4226545,33	Картометрический метод	5,00	–
26212	468257,32	4226544,42	Картометрический метод	5,00	–
26213	468219,34	4226507,35	Картометрический метод	5,00	–
26214	468170,52	4226463,04	Картометрический метод	5,00	–
26215	468163,28	4226458,52	Картометрический метод	5,00	–
26216	468121,68	4226488,36	Картометрический метод	5,00	–
26217	468091,84	4226508,26	Картометрический метод	5,00	–
26218	468079,18	4226520,92	Картометрический метод	5,00	–
26219	468065,62	4226524,53	Картометрический метод	5,00	–
26220	468048,44	4226502,83	Картометрический метод	5,00	–
26221	468039,40	4226468,47	Картометрический метод	5,00	–
26222	468044,82	4226440,43	Картометрический метод	5,00	–
26223	468057,48	4226423,26	Картометрический метод	5,00	–
26224	468079,18	4226410,60	Картометрический метод	5,00	–
26225	468097,27	4226393,42	Картометрический метод	5,00	–
26226	468126,20	4226372,61	Картометрический метод	5,00	–

26227	468156,04	4226360,86	Картометрический метод	5,00	–
26228	468164,18	4226362,67	Картометрический метод	5,00	–
26229	468185,88	4226382,56	Картометрический метод	5,00	–
26230	468220,24	4226418,73	Картометрический метод	5,00	–
26231	468227,48	4226418,73	Картометрический метод	5,00	–
26232	468240,14	4226417,83	Картометрический метод	5,00	–
26233	468264,55	4226458,52	Картометрический метод	5,00	–
26234	468277,21	4226467,56	Картометрический метод	5,00	–
26235	468303,44	4226462,14	Картометрический метод	5,00	–
26236	468320,62	4226473,89	Картометрический метод	5,00	–
26237	468340,51	4226481,13	Картометрический метод	5,00	–
26238	468367,64	4226472,08	Картометрический метод	5,00	–
26239	468390,24	4226472,99	Картометрический метод	5,00	–
26240	468404,70	4226486,56	Картометрический метод	5,00	–
26241	468401,09	4226494,69	Картометрический метод	5,00	–
26242	468396,57	4226499,21	Картометрический метод	5,00	–
26243	468395,66	4226510,97	Картометрический метод	5,00	–
26244	468402,90	4226517,30	Картометрический метод	5,00	–
26245	468408,32	4226531,76	Картометрический метод	5,00	–
26246	468403,80	4226545,33	Картометрический метод	5,00	–
26247	468393,86	4226552,57	Картометрический метод	5,00	–
26248	468379,39	4226552,57	Картометрический метод	5,00	–
26249	468378,48	4226560,70	Картометрический метод	5,00	–
26250	468399,28	4226583,31	Картометрический метод	5,00	–
26251	468409,23	4226599,58	Картометрический метод	5,00	–
26202	468397,47	4226615,86	Картометрический метод	5,00	–
26252	462388,97	4226170,62	Картометрический метод	5,00	–
26253	462380,79	4226151,55	Картометрический метод	5,00	–
26254	462369,88	4226131,09	Картометрический метод	5,00	–
26255	462368,52	4226103,82	Картометрический метод	5,00	–
26256	462349,43	4226075,19	Картометрический метод	5,00	–
26257	462331,70	4226056,09	Картометрический метод	5,00	–
26258	462286,71	4226035,65	Картометрический метод	5,00	–
26259	462247,17	4226031,55	Картометрический метод	5,00	–
26260	462225,36	4226019,29	Картометрический метод	5,00	–



26261	462214,45	4226005,65	Картометрический метод	5,00	–
26262	462203,54	4225982,48	Картометрический метод	5,00	–
26263	462176,27	4225982,48	Картометрический метод	5,00	–
26264	462162,64	4225970,21	Картометрический метод	5,00	–
26265	462129,92	4225927,94	Картометрический метод	5,00	–
26266	462129,92	4225918,40	Картометрический метод	5,00	–
26267	462143,55	4225892,49	Картометрический метод	5,00	–
26268	462135,36	4225877,50	Картометрический метод	5,00	–
26269	462089,01	4225827,05	Картометрический метод	5,00	–
26270	462068,56	4225795,69	Картометрический метод	5,00	–
26271	462080,83	4225784,77	Картометрический метод	5,00	–
26272	462127,18	4225814,78	Картометрический метод	5,00	–
26273	462151,73	4225836,59	Картометрический метод	5,00	–
26274	462161,28	4225850,22	Картометрический метод	5,00	–
26275	462191,27	4225865,23	Картометрический метод	5,00	–
26276	462200,82	4225873,40	Картометрический метод	5,00	–
26277	462209,00	4225882,95	Картометрический метод	5,00	–
26278	462233,54	4225893,85	Картометрический метод	5,00	–
26279	462245,80	4225921,13	Картометрический метод	5,00	–
26280	462260,80	4225947,03	Картометрический метод	5,00	–
26281	462292,16	4225968,84	Картометрический метод	5,00	–
26282	462303,08	4225962,04	Картометрический метод	5,00	–
26283	462289,44	4225942,95	Картометрический метод	5,00	–
26284	462286,71	4225930,67	Картометрический метод	5,00	–
26285	462303,08	4225930,67	Картометрический метод	5,00	–
26286	462342,62	4225964,76	Картометрический метод	5,00	–
26287	462379,42	4225997,48	Картометрический метод	5,00	–
26288	462372,61	4226011,12	Картометрический метод	5,00	–
26289	462386,24	4226028,84	Картометрический метод	5,00	–
26290	462382,16	4226043,82	Картометрический метод	5,00	–
26291	462378,06	4226060,19	Картометрический метод	5,00	–
26292	462390,34	4226068,37	Картометрический метод	5,00	–
26293	462418,96	4226095,64	Картометрический метод	5,00	–
26294	462421,70	4226113,37	Картометрический метод	5,00	–
26295	462398,52	4226152,90	Картометрический метод	5,00	–

26252	462388,97	4226170,62	Картометрический метод	5,00	–
26296	465776,16	4228288,31	Картометрический метод	5,00	–
26297	465759,11	4228287,00	Картометрический метод	5,00	–
26298	465727,63	4228267,32	Картометрический метод	5,00	–
26299	465686,04	4228238,24	Картометрический метод	5,00	–
26300	465660,49	4228217,99	Картометрический метод	5,00	–
26301	465685,35	4228150,94	Картометрический метод	5,00	–
26302	465695,59	4228118,38	Картометрический метод	5,00	–
26303	465709,71	4228092,52	Картометрический метод	5,00	–
26304	465725,38	4228084,68	Картометрический метод	5,00	–
26305	465750,18	4228084,68	Картометрический метод	5,00	–
26306	465774,46	4228088,32	Картометрический метод	5,00	–
26307	465822,61	4228089,58	Картометрический метод	5,00	–
26308	465837,91	4228086,24	Картометрический метод	5,00	–
26309	465854,87	4228119,09	Картометрический метод	5,00	–
26310	465878,48	4228153,20	Картометрический метод	5,00	–
26311	465891,59	4228188,61	Картометрический метод	5,00	–
26312	465891,59	4228208,29	Картометрический метод	5,00	–
26313	465867,99	4228208,29	Картометрический метод	5,00	–
26314	465857,49	4228210,91	Картометрический метод	5,00	–
26315	465861,43	4228221,40	Картометрический метод	5,00	–
26316	465867,99	4228241,08	Картометрический метод	5,00	–
26317	465862,73	4228252,89	Картометрический метод	5,00	–
26318	465849,62	4228258,13	Картометрический метод	5,00	–
26319	465833,87	4228258,13	Картометрический метод	5,00	–
26320	465822,07	4228237,15	Картометрический метод	5,00	–
26321	465808,95	4228221,40	Картометрический метод	5,00	–
26322	465797,15	4228222,71	Картометрический метод	5,00	–
26323	465794,53	4228239,77	Картометрический метод	5,00	–
26324	465798,46	4228260,75	Картометрический метод	5,00	–
26325	465793,21	4228275,19	Картометрический метод	5,00	–
26296	465776,16	4228288,31	Картометрический метод	5,00	–
26326	466020,18	4227278,91	Картометрический метод	5,00	–
26327	466004,39	4227250,50	Картометрический метод	5,00	–

26328	465930,22	4227089,51	Картометрический метод	5,00	–
26329	465871,82	4226955,36	Картометрический метод	5,00	–
26330	465867,08	4226922,22	Картометрический метод	5,00	–
26331	465876,56	4226911,17	Картометрический метод	5,00	–
26332	465977,57	4227001,12	Картометрический метод	5,00	–
26333	466059,63	4227076,89	Картометрический метод	5,00	–
26334	466088,05	4227105,29	Картометрический метод	5,00	–
26335	466089,62	4227128,97	Картометрический метод	5,00	–
26336	466081,72	4227138,43	Картометрический метод	5,00	–
26337	466058,06	4227155,80	Картометрический метод	5,00	–
26338	466050,16	4227166,84	Картометрический метод	5,00	–
26339	466051,74	4227184,20	Картометрический метод	5,00	–
26340	466069,10	4227204,72	Картометрический метод	5,00	–
26341	466069,10	4227222,08	Картометрический метод	5,00	–
26342	466051,74	4227242,60	Картометрический метод	5,00	–
26343	466029,64	4227275,74	Картометрический метод	5,00	–
26326	466020,18	4227278,91	Картометрический метод	5,00	–
26344	464871,06	4224668,01	Картометрический метод	5,00	–
26345	464869,17	4224658,56	Картометрический метод	5,00	–
26346	464876,73	4224629,59	Картометрический метод	5,00	–
26347	464841,46	4224647,22	Картометрический метод	5,00	–
26348	464831,39	4224646,60	Картометрический метод	5,00	–
26349	464819,42	4224636,51	Картометрический метод	5,00	–
26350	464820,68	4224622,03	Картометрический метод	5,00	–
26351	464825,72	4224614,48	Картометрический метод	5,00	–
26352	464806,19	4224563,45	Картометрический метод	5,00	–
26353	464774,71	4224497,34	Картометрический метод	5,00	–
26354	464884,29	4224381,45	Картометрический метод	5,00	–
26355	464857,21	4224327,29	Картометрический метод	5,00	–
26356	464896,88	4224308,39	Картометрический метод	5,00	–
26357	464907,59	4224310,28	Картометрический метод	5,00	–
26358	464948,51	4224393,41	Картометрический метод	5,00	–
26359	464957,33	4224417,35	Картометрический метод	5,00	–
26360	464927,73	4224436,25	Картометрический метод	5,00	–
26361	464871,69	4224487,88	Картометрический метод	5,00	–

26362	464835,79	4224512,45	Картометрический метод	5,00	–
26363	464827,61	4224522,53	Картометрический метод	5,00	–
26364	464843,35	4224554,01	Картометрический метод	5,00	–
26365	464861,61	4224576,06	Картометрический метод	5,00	–
26366	464883,03	4224559,05	Картометрический метод	5,00	–
26367	464902,55	4224555,90	Картометрический метод	5,00	–
26368	464913,25	4224564,72	Картометрический метод	5,00	–
26369	464928,99	4224559,68	Картометрический метод	5,00	–
26370	464947,25	4224545,19	Картометрический метод	5,00	–
26371	464974,97	4224521,90	Картометрический метод	5,00	–
26372	464991,97	4224540,15	Картометрический метод	5,00	–
26373	464960,48	4224577,94	Картометрический метод	5,00	–
26374	464950,41	4224603,14	Картометрический метод	5,00	–
26375	464956,70	4224607,54	Картометрический метод	5,00	–
26376	464971,19	4224601,24	Картометрический метод	5,00	–
26377	465020,93	4224571,02	Картометрический метод	5,00	–
26378	465029,75	4224593,05	Картометрический метод	5,00	–
26379	465000,15	4224606,29	Картометрический метод	5,00	–
26380	464956,70	4224623,92	Картометрический метод	5,00	–
26381	464926,47	4224640,93	Картометрический метод	5,00	–
26382	464913,25	4224644,08	Картометрический метод	5,00	–
26344	464871,06	4224668,01	Картометрический метод	5,00	–
26383	463054,75	4227081,65	Картометрический метод	5,00	–
26384	463004,15	4227059,96	Картометрический метод	5,00	–
26385	462944,56	4227036,09	Картометрический метод	5,00	–
26386	462856,48	4226985,10	Картометрический метод	5,00	–
26387	462822,49	4226954,20	Картометрический метод	5,00	–
26388	462811,67	4226940,29	Картометрический метод	5,00	–
26389	462822,49	4226920,20	Картометрический метод	5,00	–
26390	462842,57	4226903,20	Картометрический метод	5,00	–
26391	462859,57	4226903,20	Картометрический метод	5,00	–
26392	462871,93	4226914,02	Картометрический метод	5,00	–
26393	462873,48	4226931,02	Картометрический метод	5,00	–
26394	462887,39	4226946,47	Картометрический метод	5,00	–
26395	462895,11	4226941,84	Картометрический метод	5,00	–

26396	462893,57	4226918,66	Картометрический метод	5,00	–
26397	462885,85	4226889,30	Картометрический метод	5,00	–
26398	462893,57	4226866,11	Картометрический метод	5,00	–
26399	462909,02	4226853,75	Картометрический метод	5,00	–
26400	462930,65	4226847,57	Картометрический метод	5,00	–
26401	462967,74	4226856,84	Картометрический метод	5,00	–
26402	462978,56	4226855,30	Картометрический метод	5,00	–
26403	462990,92	4226867,66	Картометрический метод	5,00	–
26404	463026,19	4226924,08	Картометрический метод	5,00	–
26405	463029,81	4226951,91	Картометрический метод	5,00	–
26406	463021,83	4226977,37	Картометрический метод	5,00	–
26407	463035,59	4226995,27	Картометрический метод	5,00	–
26408	463066,64	4227023,73	Картометрический метод	5,00	–
26409	463060,45	4227059,28	Картометрический метод	5,00	–
26383	463054,75	4227081,65	Картометрический метод	5,00	–
26410	459924,68	4218014,12	Картометрический метод	5,00	–
26411	459829,85	4217911,38	Картометрический метод	5,00	–
26412	459841,34	4217888,39	Картометрический метод	5,00	–
26413	459824,92	4217825,99	Картометрический метод	5,00	–
26414	459782,23	4217824,36	Картометрический метод	5,00	–
26415	459760,89	4217812,86	Картометрический метод	5,00	–
26416	459774,03	4217793,14	Картометрический метод	5,00	–
26417	459797,01	4217784,93	Картометрический метод	5,00	–
26418	459811,79	4217748,81	Картометрический метод	5,00	–
26419	459792,09	4217719,26	Картометрический метод	5,00	–
26420	459798,65	4217693,57	Картометрический метод	5,00	–
26421	459815,20	4217692,91	Картометрический метод	5,00	–
26422	459858,61	4217684,99	Картометрический метод	5,00	–
26423	459877,59	4217675,46	Картометрический метод	5,00	–
26424	459884,03	4217707,76	Картометрический метод	5,00	–
26425	459882,89	4217739,57	Картометрический метод	5,00	–
26426	459882,39	4217781,66	Картометрический метод	5,00	–
26427	459889,57	4217801,36	Картометрический метод	5,00	–
26428	459905,90	4217817,69	Картометрический метод	5,00	–
26429	459920,15	4217821,07	Картометрический метод	5,00	–

26430	459938,23	4217855,56	Картометрический метод	5,00	–
26431	459977,63	4217965,55	Картометрический метод	5,00	–
26410	459924,68	4218014,12	Картометрический метод	5,00	–
26432	463618,48	4223471,19	Картометрический метод	5,00	–
26433	463609,97	4223466,48	Картометрический метод	5,00	–
26434	463605,24	4223455,13	Картометрический метод	5,00	–
26435	463588,24	4223425,83	Картометрический метод	5,00	–
26436	463592,02	4223406,94	Картометрический метод	5,00	–
26437	463609,97	4223396,54	Картометрический метод	5,00	–
26438	463619,42	4223403,16	Картометрический метод	5,00	–
26439	463636,42	4223426,79	Картометрический метод	5,00	–
26440	463656,26	4223419,22	Картометрический метод	5,00	–
26441	463675,16	4223395,60	Картометрический метод	5,00	–
26442	463658,15	4223370,09	Картометрический метод	5,00	–
26443	463660,98	4223348,36	Картометрический метод	5,00	–
26444	463654,38	4223337,02	Картометрический метод	5,00	–
26445	463602,41	4223309,62	Картометрический метод	5,00	–
26446	463603,36	4223287,88	Картометрический метод	5,00	–
26447	463620,36	4223268,04	Картометрический метод	5,00	–
26448	463659,10	4223278,44	Картометрический метод	5,00	–
26449	463679,88	4223280,33	Картометрический метод	5,00	–
26450	463712,95	4223250,09	Картометрический метод	5,00	–
26451	463741,29	4223215,13	Картометрический метод	5,00	–
26452	463765,86	4223216,08	Картометрический метод	5,00	–
26453	463776,24	4223210,41	Картометрический метод	5,00	–
26454	463756,40	4223196,24	Картометрический метод	5,00	–
26455	463757,35	4223179,23	Картометрический метод	5,00	–
26456	463759,24	4223164,11	Картометрический метод	5,00	–
26457	463756,40	4223138,59	Картометрический метод	5,00	–
26458	463788,53	4223129,15	Картометрический метод	5,00	–
26459	463812,82	4223122,98	Картометрический метод	5,00	–
26460	463811,70	4223124,67	Картометрический метод	5,00	–
26461	463783,44	4223165,85	Картометрический метод	5,00	–
26462	463810,71	4223310,69	Картометрический метод	5,00	–
26463	463795,24	4223350,42	Картометрический метод	5,00	–

26464	463772,46	4223358,76	Картометрический метод	5,00	–
26465	463749,80	4223366,31	Картометрический метод	5,00	–
26466	463730,90	4223388,05	Картометрический метод	5,00	–
26467	463708,22	4223425,83	Картометрический метод	5,00	–
26468	463697,83	4223440,01	Картометрический метод	5,00	–
26469	463672,32	4223442,84	Картометрический метод	5,00	–
26470	463640,20	4223458,91	Картометрический метод	5,00	–
26432	463618,48	4223471,19	Картометрический метод	5,00	–
26471	461711,15	4217907,57	Картометрический метод	5,00	–
26472	461685,81	4217907,57	Картометрический метод	5,00	–
26473	461674,65	4217892,36	Картометрический метод	5,00	–
26474	461680,73	4217876,13	Картометрический метод	5,00	–
26475	461669,59	4217856,87	Картометрический метод	5,00	–
26476	461655,39	4217837,59	Картометрический метод	5,00	–
26477	461677,69	4217828,48	Картометрический метод	5,00	–
26478	461668,57	4217813,27	Картометрический метод	5,00	–
26479	461744,59	4217768,66	Картометрический метод	5,00	–
26480	461844,95	4217709,85	Картометрический метод	5,00	–
26481	461829,74	4217672,34	Картометрический метод	5,00	–
26482	461833,80	4217632,79	Картометрический метод	5,00	–
26483	461856,10	4217617,59	Картометрический метод	5,00	–
26484	461929,10	4217576,03	Картометрический метод	5,00	–
26485	461934,16	4217609,48	Картометрический метод	5,00	–
26486	461877,39	4217660,17	Картометрический метод	5,00	–
26487	461901,72	4217732,16	Картометрический метод	5,00	–
26488	461902,10	4217731,95	Картометрический метод	5,00	–
26489	461868,92	4217776,49	Картометрический метод	5,00	–
26490	461852,68	4217798,30	Картометрический метод	5,00	–
26491	461831,15	4217834,96	Картометрический метод	5,00	–
26492	461808,47	4217841,66	Картометрический метод	5,00	–
26493	461807,45	4217858,90	Картометрический метод	5,00	–
26471	461711,15	4217907,57	Картометрический метод	5,00	–
26494	469761,98	4226597,54	Картометрический метод	5,00	–
26495	469705,85	4226566,02	Картометрический метод	5,00	–

26496	469660,55	4226537,47	Картометрический метод	5,00	–
26497	469681,23	4226504,98	Картометрический метод	5,00	–
26498	469693,04	4226471,50	Картометрический метод	5,00	–
26499	469696,98	4226459,68	Картометрический метод	5,00	–
26500	469708,79	4226432,11	Картометрический метод	5,00	–
26501	469715,68	4226431,12	Картометрический метод	5,00	–
26502	469731,44	4226430,13	Картометрический метод	5,00	–
26503	469741,29	4226426,20	Картометрический метод	5,00	–
26504	469742,27	4226417,34	Картометрический метод	5,00	–
26505	469725,53	4226408,48	Картометрический метод	5,00	–
26506	469725,53	4226399,61	Картометрический метод	5,00	–
26507	469733,41	4226377,95	Картометрический метод	5,00	–
26508	469745,23	4226344,47	Картометрический метод	5,00	–
26509	469752,12	4226300,16	Картометрический метод	5,00	–
26510	469762,95	4226278,50	Картометрический метод	5,00	–
26511	469789,53	4226271,61	Картометрический метод	5,00	–
26512	469823,01	4226256,84	Картометрический метод	5,00	–
26513	469830,89	4226263,74	Картометрический метод	5,00	–
26514	469828,92	4226277,52	Картометрический метод	5,00	–
26515	469821,04	4226299,18	Картометрический метод	5,00	–
26516	469792,49	4226354,32	Картометрический метод	5,00	–
26517	469776,73	4226397,65	Картометрический метод	5,00	–
26518	469771,81	4226434,08	Картометрический метод	5,00	–
26519	469770,83	4226447,87	Картометрический метод	5,00	–
26520	469765,90	4226473,47	Картометрический метод	5,00	–
26521	469773,78	4226478,39	Картометрический метод	5,00	–
26522	469786,58	4226459,68	Картометрический метод	5,00	–
26523	469799,38	4226433,09	Картометрический метод	5,00	–
26524	469807,26	4226421,28	Картометрический метод	5,00	–
26525	469817,11	4226424,24	Картометрический метод	5,00	–
26526	469824,00	4226434,08	Картометрический метод	5,00	–
26527	469829,90	4226456,72	Картометрический метод	5,00	–
26528	469851,57	4226491,19	Картометрический метод	5,00	–
26529	469873,23	4226524,67	Картометрический метод	5,00	–
26530	469866,34	4226532,54	Картометрический метод	5,00	–



26531	469845,67	4226547,32	Картометрический метод	5,00	–
26532	469830,90	4226554,21	Картометрический метод	5,00	–
26533	469810,22	4226555,20	Картометрический метод	5,00	–
26534	469791,52	4226560,12	Картометрический метод	5,00	–
26535	469779,70	4226561,10	Картометрический метод	5,00	–
26536	469771,82	4226568,98	Картометрический метод	5,00	–
26537	469770,84	4226577,84	Картометрический метод	5,00	–
26538	469773,79	4226587,69	Картометрический метод	5,00	–
26539	469768,87	4226592,61	Картометрический метод	5,00	–
26494	469761,98	4226597,54	Картометрический метод	5,00	–
26540	469404,37	4229940,70	Картометрический метод	5,00	–
26541	469392,08	4229930,46	Картометрический метод	5,00	–
26542	469375,70	4229920,64	Картометрический метод	5,00	–
26543	469362,60	4229918,18	Картометрический метод	5,00	–
26544	469349,09	4229901,39	Картометрический метод	5,00	–
26545	469344,17	4229884,20	Картометрический метод	5,00	–
26546	469342,13	4229864,95	Картометрический метод	5,00	–
26547	469344,17	4229846,53	Картометрический метод	5,00	–
26548	469349,91	4229815,81	Картометрический метод	5,00	–
26549	469354,00	4229776,09	Картометрический метод	5,00	–
26550	469353,59	4229749,06	Картометрический метод	5,00	–
26551	469351,13	4229720,39	Картометрический метод	5,00	–
26552	469355,23	4229717,13	Картометрический метод	5,00	–
26553	469360,55	4229700,34	Картометрический метод	5,00	–
26554	469361,78	4229681,90	Картометрический метод	5,00	–
26555	469376,52	4229657,34	Картометрический метод	5,00	–
26556	469392,49	4229658,97	Картометрический метод	5,00	–
26557	469416,24	4229673,72	Картометрический метод	5,00	–
26558	469437,53	4229694,60	Картометрический метод	5,00	–
26559	469442,85	4229772,81	Картометрический метод	5,00	–
26560	469445,72	4229800,66	Картометрический метод	5,00	–
26561	469452,69	4229809,67	Картометрический метод	5,00	–
26562	469474,39	4229814,18	Картометрический метод	5,00	–
26563	469503,05	4229812,13	Картометрический метод	5,00	–
26564	469507,55	4229806,39	Картометрический метод	5,00	–

26565	469512,47	4229782,23	Картометрический метод	5,00	–
26566	469501,82	4229675,76	Картометрический метод	5,00	–
26567	469519,43	4229671,26	Картометрический метод	5,00	–
26568	469547,76	4229665,79	Картометрический метод	5,00	–
26569	469544,15	4229760,78	Картометрический метод	5,00	–
26570	469527,54	4229803,51	Картометрический метод	5,00	–
26571	469515,83	4229815,22	Картометрический метод	5,00	–
26572	469470,70	4229866,44	Картометрический метод	5,00	–
26573	469451,89	4229891,89	Картометрический метод	5,00	–
26574	469441,22	4229889,93	Картометрический метод	5,00	–
26575	469422,79	4229888,70	Картометрический метод	5,00	–
26576	469416,65	4229896,88	Картометрический метод	5,00	–
26577	469412,55	4229915,32	Картометрический метод	5,00	–
26578	469415,42	4229930,88	Картометрический метод	5,00	–
26540	469404,37	4229940,70	Картометрический метод	5,00	–
26579	461202,69	4227033,72	Картометрический метод	5,00	–
26580	461184,46	4227028,03	Картометрический метод	5,00	–
26581	461158,27	4227012,08	Картометрический метод	5,00	–
26582	461134,35	4226983,62	Картометрический метод	5,00	–
26583	461130,93	4226965,39	Картометрический метод	5,00	–
26584	461141,19	4226940,33	Картометрический метод	5,00	–
26585	461158,27	4226907,30	Картометрический метод	5,00	–
26586	461150,29	4226891,36	Картометрический метод	5,00	–
26587	461158,27	4226878,83	Картометрический метод	5,00	–
26588	461167,38	4226877,69	Картометрический метод	5,00	–
26589	461175,35	4226895,92	Картометрический метод	5,00	–
26590	461183,33	4226901,61	Картометрический метод	5,00	–
26591	461203,82	4226906,16	Картометрический метод	5,00	–
26592	461250,51	4226862,89	Картометрический метод	5,00	–
26593	461308,60	4226802,53	Картометрический метод	5,00	–
26594	461330,24	4226826,44	Картометрический метод	5,00	–
26595	461316,57	4226838,97	Картометрический метод	5,00	–
26596	461312,02	4226852,64	Картометрический метод	5,00	–
26597	461312,02	4226866,30	Картометрический метод	5,00	–
26598	461338,21	4226908,44	Картометрический метод	5,00	–

26599	461350,74	4226939,19	Картометрический метод	5,00	–
26600	461368,96	4226966,53	Картометрический метод	5,00	–
26601	461364,41	4226973,36	Картометрический метод	5,00	–
26602	461351,88	4227007,52	Картометрический метод	5,00	–
26603	461317,71	4227022,34	Картометрический метод	5,00	–
26604	461306,32	4227013,22	Картометрический метод	5,00	–
26605	461284,69	4226998,42	Картометрический метод	5,00	–
26606	461265,33	4226998,42	Картометрический метод	5,00	–
26607	461225,46	4227023,47	Картометрический метод	5,00	–
26579	461202,69	4227033,72	Картометрический метод	5,00	–
26608	462406,53	4216259,76	Картометрический метод	5,00	–
26609	462327,02	4215963,58	Картометрический метод	5,00	–
26610	462303,18	4215873,40	Картометрический метод	5,00	–
26611	462335,92	4215862,44	Картометрический метод	5,00	–
26612	462350,75	4215887,04	Картометрический метод	5,00	–
26613	462354,15	4215891,49	Картометрический метод	5,00	–
26614	462358,34	4215898,04	Картометрический метод	5,00	–
26615	462360,43	4215903,80	Картометрический метод	5,00	–
26616	462375,75	4215925,53	Картометрический метод	5,00	–
26617	462386,77	4215948,48	Картометрический метод	5,00	–
26618	462392,08	4215945,75	Картометрический метод	5,00	–
26619	462414,21	4215933,58	Картометрический метод	5,00	–
26620	462415,35	4215932,95	Картометрический метод	5,00	–
26621	462417,32	4215941,98	Картометрический метод	5,00	–
26622	462447,89	4216038,02	Картометрический метод	5,00	–
26623	462461,22	4216073,35	Картометрический метод	5,00	–
26624	462461,49	4216076,11	Картометрический метод	5,00	–
26625	462450,91	4216077,43	Картометрический метод	5,00	–
26626	462452,65	4216091,33	Картометрический метод	5,00	–
26627	462462,88	4216090,05	Картометрический метод	5,00	–
26628	462463,52	4216096,46	Картометрический метод	5,00	–
26629	462470,23	4216113,37	Картометрический метод	5,00	–
26630	462470,59	4216140,52	Картометрический метод	5,00	–
26631	462470,50	4216179,54	Картометрический метод	5,00	–
26632	462467,35	4216218,00	Картометрический метод	5,00	–

26633	462464,13	4216222,79	Картометрический метод	5,00	–
26634	462465,60	4216236,70	Картометрический метод	5,00	–
26608	462406,53	4216259,76	Картометрический метод	5,00	–
26635	464225,88	4226963,61	Картометрический метод	5,00	–
26636	464215,36	4226957,61	Картометрический метод	5,00	–
26637	464192,84	4226939,59	Картометрический метод	5,00	–
26638	464155,32	4226891,55	Картометрический метод	5,00	–
26639	464135,80	4226863,03	Картометрический метод	5,00	–
26640	464119,28	4226861,52	Картометрический метод	5,00	–
26641	464105,78	4226852,52	Картометрический метод	5,00	–
26642	464092,26	4226813,49	Картометрический метод	5,00	–
26643	464099,77	4226792,47	Картометрический метод	5,00	–
26644	464093,76	4226762,44	Картометрический метод	5,00	–
26645	464078,75	4226727,92	Картометрический метод	5,00	–
26646	464084,76	4226709,90	Картометрический метод	5,00	–
26647	464104,27	4226702,39	Картометрический метод	5,00	–
26648	464123,79	4226705,39	Картометрический метод	5,00	–
26649	464158,32	4226711,40	Картометрический метод	5,00	–
26650	464189,84	4226718,90	Картометрический метод	5,00	–
26651	464218,37	4226718,90	Картометрический метод	5,00	–
26652	464239,38	4226729,41	Картометрический метод	5,00	–
26653	464239,38	4226756,44	Картометрический метод	5,00	–
26654	464251,40	4226783,46	Картометрический метод	5,00	–
26655	464236,38	4226792,47	Картометрический метод	5,00	–
26656	464228,88	4226804,47	Картометрический метод	5,00	–
26657	464228,88	4226820,99	Картометрический метод	5,00	–
26658	464237,88	4226872,03	Картометрический метод	5,00	–
26659	464249,90	4226936,58	Картометрический метод	5,00	–
26660	464243,89	4226953,10	Картометрический метод	5,00	–
26635	464225,88	4226963,61	Картометрический метод	5,00	–
26661	461770,51	4221966,58	Картометрический метод	5,00	–
26662	461725,18	4221959,68	Картометрический метод	5,00	–
26663	461692,67	4221938,99	Картометрический метод	5,00	–
26664	461658,18	4221929,14	Картометрический метод	5,00	–

26665	461631,57	4221910,42	Картометрический метод	5,00	–
26666	461627,63	4221890,71	Картометрический метод	5,00	–
26667	461636,50	4221863,11	Картометрический метод	5,00	–
26668	461666,06	4221853,25	Картометрический метод	5,00	–
26669	461645,37	4221837,49	Картометрический метод	5,00	–
26670	461615,81	4221802,01	Картометрический метод	5,00	–
26671	461603,00	4221751,76	Картометрический метод	5,00	–
26672	461615,81	4221734,02	Картометрический метод	5,00	–
26673	461652,27	4221738,95	Картометрический метод	5,00	–
26674	461703,51	4221783,30	Картометрический метод	5,00	–
26675	461762,63	4221815,81	Картометрический метод	5,00	–
26676	461816,81	4221865,08	Картометрический метод	5,00	–
26677	461819,77	4221887,75	Картометрический метод	5,00	–
26678	461805,98	4221918,30	Картометрический метод	5,00	–
26679	461788,24	4221931,11	Картометрический метод	5,00	–
26661	461770,51	4221966,58	Картометрический метод	5,00	–
26680	460124,42	4227349,51	Картометрический метод	5,00	–
26681	460125,25	4227344,47	Картометрический метод	5,00	–
26682	460135,27	4227315,92	Картометрический метод	5,00	–
26683	460166,54	4227270,02	Картометрический метод	5,00	–
26684	460195,98	4227246,07	Картометрический метод	5,00	–
26685	460293,26	4227213,48	Картометрический метод	5,00	–
26686	460357,26	4227191,97	Картометрический метод	5,00	–
26687	460376,89	4227184,12	Картометрический метод	5,00	–
26688	460388,41	4227187,81	Картометрический метод	5,00	–
26689	460407,63	4227197,92	Картометрический метод	5,00	–
26690	460416,73	4227198,26	Картометрический метод	5,00	–
26691	460432,19	4227188,55	Картометрический метод	5,00	–
26692	460437,69	4227184,31	Картометрический метод	5,00	–
26693	460448,22	4227196,42	Картометрический метод	5,00	–
26694	460489,04	4227222,18	Картометрический метод	5,00	–
26695	460525,64	4227240,87	Картометрический метод	5,00	–
26696	460531,42	4227244,57	Картометрический метод	5,00	–
26697	460455,38	4227300,29	Картометрический метод	5,00	–
26698	460428,63	4227263,43	Картометрический метод	5,00	–

26699	460406,23	4227247,53	Картометрический метод	5,00	–
26700	460386,71	4227247,53	Картометрический метод	5,00	–
26701	460305,06	4227297,40	Картометрический метод	5,00	–
26702	460279,76	4227288,73	Картометрический метод	5,00	–
26703	460249,40	4227297,40	Картометрический метод	5,00	–
26704	460225,56	4227326,32	Картометрический метод	5,00	–
26705	460200,98	4227345,11	Картометрический метод	5,00	–
26706	460172,07	4227345,11	Картометрический метод	5,00	–
26707	460131,60	4227347,99	Картометрический метод	5,00	–
26680	460124,42	4227349,51	Картометрический метод	5,00	–
26708	466605,58	4227422,96	Картометрический метод	5,00	–
26709	466600,01	4227418,19	Картометрический метод	5,00	–
26710	466582,40	4227392,87	Картометрический метод	5,00	–
26711	466569,19	4227337,83	Картометрический метод	5,00	–
26712	466562,59	4227301,52	Картометрический метод	5,00	–
26713	466557,08	4227285,00	Картометрический метод	5,00	–
26714	466541,68	4227276,19	Картометрический метод	5,00	–
26715	466520,76	4227248,67	Картометрический метод	5,00	–
26716	466518,56	4227227,75	Картометрический метод	5,00	–
26717	466528,46	4227204,64	Картометрический метод	5,00	–
26718	466557,08	4227168,32	Картометрический метод	5,00	–
26719	466561,48	4227149,60	Картометрический метод	5,00	–
26720	466554,89	4227124,29	Картометрический метод	5,00	–
26721	466548,28	4227085,76	Картометрический метод	5,00	–
26722	466551,58	4227047,23	Картометрический метод	5,00	–
26723	466566,99	4227026,32	Картометрический метод	5,00	–
26724	466591,20	4227018,62	Картометрический метод	5,00	–
26725	466612,68	4227017,64	Картометрический метод	5,00	–
26726	466608,03	4227072,49	Картометрический метод	5,00	–
26727	466619,00	4227120,07	Картометрический метод	5,00	–
26728	466612,44	4227181,20	Картометрический метод	5,00	–
26729	466612,42	4227181,55	Картометрический метод	5,00	–
26730	466627,86	4227241,48	Картометрический метод	5,00	–
26731	466632,25	4227291,87	Картометрический метод	5,00	–
26732	466638,84	4227329,26	Картометрический метод	5,00	–

26733	466637,75	4227379,36	Картометрический метод	5,00	–
26734	466633,62	4227402,06	Картометрический метод	5,00	–
26735	466619,30	4227411,27	Картометрический метод	5,00	–
26736	466605,80	4227422,50	Картометрический метод	5,00	–
26708	466605,58	4227422,96	Картометрический метод	5,00	–
26737	463653,51	4227315,10	Картометрический метод	5,00	–
26738	463600,61	4227311,32	Картометрический метод	5,00	–
26739	463581,71	4227302,50	Картометрический метод	5,00	–
26740	463571,63	4227287,39	Картометрический метод	5,00	–
26741	463576,67	4227267,24	Картометрический метод	5,00	–
26742	463594,31	4227259,69	Картометрический метод	5,00	–
26743	463600,61	4227249,61	Картометрический метод	5,00	–
26744	463598,09	4227234,49	Картометрический метод	5,00	–
26745	463576,67	4227206,78	Картометрический метод	5,00	–
26746	463577,93	4227182,85	Картометрический метод	5,00	–
26747	463605,65	4227157,66	Картометрический метод	5,00	–
26748	463625,80	4227156,40	Картометрический метод	5,00	–
26749	463652,25	4227170,25	Картометрический метод	5,00	–
26750	463691,30	4227185,36	Картометрический метод	5,00	–
26751	463706,41	4227180,33	Картометрический метод	5,00	–
26752	463721,53	4227179,07	Картометрический метод	5,00	–
26753	463753,02	4227186,63	Картометрический метод	5,00	–
26754	463771,91	4227194,18	Картометрический метод	5,00	–
26755	463797,11	4227239,53	Картометрический метод	5,00	–
26756	463802,15	4227265,98	Картометрический метод	5,00	–
26757	463797,11	4227284,87	Картометрический метод	5,00	–
26758	463788,29	4227293,68	Картометрический метод	5,00	–
26759	463746,73	4227303,76	Картометрический метод	5,00	–
26737	463653,51	4227315,10	Картометрический метод	5,00	–
26760	471809,85	4225357,70	Картометрический метод	5,00	–
26761	471776,31	4225352,41	Картометрический метод	5,00	–
26762	471744,53	4225320,64	Картометрический метод	5,00	–
26763	471716,29	4225287,10	Картометрический метод	5,00	–
26764	471709,23	4225265,93	Картометрический метод	5,00	–

26765	471709,23	4225242,99	Картометрический метод	5,00	–
26766	471723,35	4225216,52	Картометрический метод	5,00	–
26767	471742,77	4225195,33	Картометрический метод	5,00	–
26768	471758,66	4225186,51	Картометрический метод	5,00	–
26769	471771,02	4225181,22	Картометрический метод	5,00	–
26770	471786,90	4225181,22	Картометрический метод	5,00	–
26771	471818,67	4225204,17	Картометрический метод	5,00	–
26772	471845,15	4225221,81	Картометрический метод	5,00	–
26773	471871,63	4225221,81	Картометрический метод	5,00	–
26774	471892,81	4225211,23	Картометрический метод	5,00	–
26775	471899,87	4225198,86	Картометрический метод	5,00	–
26776	471882,38	4225179,03	Картометрический метод	5,00	–
26777	471912,50	4225189,78	Картометрический метод	5,00	–
26778	471908,70	4225211,23	Картометрический метод	5,00	–
26779	471917,52	4225221,81	Картометрический метод	5,00	–
26780	471912,23	4225248,28	Картометрический метод	5,00	–
26781	471914,00	4225271,22	Картометрический метод	5,00	–
26782	471908,70	4225303,00	Картометрический метод	5,00	–
26783	471901,64	4225318,88	Картометрический метод	5,00	–
26784	471869,86	4225338,29	Картометрический метод	5,00	–
26785	471841,62	4225350,64	Картометрический метод	5,00	–
26760	471809,85	4225357,70	Картометрический метод	5,00	–
26786	466788,64	4226167,15	Картометрический метод	5,00	–
26787	466767,63	4226137,95	Картометрический метод	5,00	–
26788	466747,48	4226106,71	Картометрический метод	5,00	–
26789	466731,35	4226089,57	Картометрический метод	5,00	–
26790	466731,35	4226062,37	Картометрический метод	5,00	–
26791	466744,45	4226011,97	Картометрический метод	5,00	–
26792	466745,48	4225997,86	Картометрический метод	5,00	–
26793	466770,66	4225975,69	Картометрический метод	5,00	–
26794	466785,77	4225972,67	Картометрический метод	5,00	–
26795	466802,91	4225987,79	Картометрический метод	5,00	–
26796	466817,02	4225999,89	Картометрический метод	5,00	–
26797	466835,15	4225996,86	Картометрический метод	5,00	–
26798	466849,27	4225985,78	Картометрический метод	5,00	–



26799	466846,25	4225970,65	Картометрический метод	5,00	–
26800	466813,99	4225921,27	Картометрический метод	5,00	–
26801	466830,11	4225912,20	Картометрический метод	5,00	–
26802	466840,20	4225915,22	Картометрический метод	5,00	–
26803	466871,43	4225901,11	Картометрический метод	5,00	–
26804	466887,56	4225918,25	Картометрический метод	5,00	–
26805	466930,89	4225969,65	Картометрический метод	5,00	–
26806	466965,36	4226001,66	Картометрический метод	5,00	–
26807	466930,53	4226029,44	Картометрический метод	5,00	–
26808	466909,60	4226054,11	Картометрический метод	5,00	–
26809	466893,61	4226039,18	Картометрический метод	5,00	–
26810	466873,45	4226026,08	Картометрический метод	5,00	–
26811	466854,31	4226025,07	Картометрический метод	5,00	–
26812	466836,17	4226039,18	Картометрический метод	5,00	–
26813	466830,11	4226042,21	Картометрический метод	5,00	–
26814	466819,03	4226034,14	Картометрический метод	5,00	–
26815	466807,95	4226033,14	Картометрический метод	5,00	–
26816	466801,91	4226045,23	Картометрический метод	5,00	–
26817	466823,06	4226067,40	Картометрический метод	5,00	–
26818	466850,27	4226081,51	Картометрический метод	5,00	–
26819	466857,33	4226076,48	Картометрический метод	5,00	–
26820	466872,45	4226074,46	Картометрический метод	5,00	–
26821	466882,30	4226080,40	Картометрический метод	5,00	–
26822	466826,03	4226125,67	Картометрический метод	5,00	–
26786	466788,64	4226167,15	Картометрический метод	5,00	–
26823	462698,81	4229931,59	Картометрический метод	5,00	–
26824	462663,44	4229925,70	Картометрический метод	5,00	–
26825	462625,73	4229908,86	Картометрический метод	5,00	–
26826	462622,25	4229841,40	Картометрический метод	5,00	–
26827	462626,89	4229731,52	Картометрический метод	5,00	–
26828	462651,66	4229740,96	Картометрический метод	5,00	–
26829	462667,37	4229733,11	Картометрический метод	5,00	–
26830	462663,45	4229703,63	Картометрический метод	5,00	–
26831	462683,09	4229697,74	Картометрический метод	5,00	–
26832	462704,71	4229701,66	Картометрический метод	5,00	–

26833	462744,02	4229723,28	Картометрический метод	5,00	–
26834	462749,91	4229731,14	Картометрический метод	5,00	–
26835	462744,02	4229748,83	Картометрический метод	5,00	–
26836	462720,43	4229792,06	Картометрический метод	5,00	–
26837	462724,36	4229805,83	Картометрический метод	5,00	–
26838	462738,12	4229809,75	Картометрический метод	5,00	–
26839	462749,91	4229795,99	Картометрический метод	5,00	–
26840	462777,42	4229742,93	Картометрический метод	5,00	–
26841	462797,08	4229739,00	Картометрический метод	5,00	–
26842	462799,04	4229758,65	Картометрический метод	5,00	–
26843	462787,24	4229795,99	Картометрический метод	5,00	–
26844	462765,63	4229849,05	Картометрический метод	5,00	–
26845	462753,84	4229862,81	Картометрический метод	5,00	–
26846	462728,29	4229868,71	Картометрический метод	5,00	–
26847	462710,60	4229876,56	Картометрический метод	5,00	–
26848	462714,54	4229900,15	Картометрический метод	5,00	–
26849	462734,18	4229919,80	Картометрический метод	5,00	–
26823	462698,81	4229931,59	Картометрический метод	5,00	–
26850	463017,90	4216418,60	Картометрический метод	5,00	–
26851	463001,90	4216398,69	Картометрический метод	5,00	–
26852	462980,67	4216341,29	Картометрический метод	5,00	–
26853	462980,59	4216335,34	Картометрический метод	5,00	–
26854	462980,20	4216309,22	Картометрический метод	5,00	–
26855	462973,29	4216288,84	Картометрический метод	5,00	–
26856	462973,82	4216265,05	Картометрический метод	5,00	–
26857	462970,81	4216244,62	Картометрический метод	5,00	–
26858	462967,34	4216238,97	Картометрический метод	5,00	–
26859	462960,64	4216236,11	Картометрический метод	5,00	–
26860	462933,09	4216234,54	Картометрический метод	5,00	–
26861	462926,97	4216234,80	Картометрический метод	5,00	–
26862	462932,71	4216249,43	Картометрический метод	5,00	–
26863	462903,92	4216251,41	Картометрический метод	5,00	–
26864	462887,30	4216251,57	Картометрический метод	5,00	–
26865	462869,45	4216247,46	Картометрический метод	5,00	–
26866	462862,45	4216242,29	Картометрический метод	5,00	–

26867	462857,34	4216232,60	Картометрический метод	5,00	–
26868	462854,38	4216223,37	Картометрический метод	5,00	–
26869	462852,27	4216215,88	Картометрический метод	5,00	–
26870	462846,73	4216211,66	Картометрический метод	5,00	–
26871	462841,75	4216211,07	Картометрический метод	5,00	–
26872	462829,42	4216213,09	Картометрический метод	5,00	–
26873	462818,36	4216203,29	Картометрический метод	5,00	–
26874	462815,71	4216187,54	Картометрический метод	5,00	–
26875	462815,21	4216165,61	Картометрический метод	5,00	–
26876	462813,60	4216145,54	Картометрический метод	5,00	–
26877	462812,49	4216135,59	Картометрический метод	5,00	–
26878	462812,83	4216126,80	Картометрический метод	5,00	–
26879	462814,73	4216121,66	Картометрический метод	5,00	–
26880	462820,93	4216119,01	Картометрический метод	5,00	–
26881	462825,29	4216120,18	Картометрический метод	5,00	–
26882	462830,63	4216129,39	Картометрический метод	5,00	–
26883	462844,41	4216158,54	Картометрический метод	5,00	–
26884	462853,15	4216170,19	Картометрический метод	5,00	–
26885	462870,08	4216178,94	Картометрический метод	5,00	–
26886	462874,14	4216177,06	Картометрический метод	5,00	–
26887	462889,55	4216174,62	Картометрический метод	5,00	–
26888	462942,43	4216193,75	Картометрический метод	5,00	–
26889	462953,25	4216190,85	Картометрический метод	5,00	–
26890	462955,08	4216194,40	Картометрический метод	5,00	–
26891	462963,10	4216209,95	Картометрический метод	5,00	–
26892	462991,54	4216195,29	Картометрический метод	5,00	–
26893	462984,88	4216182,36	Картометрический метод	5,00	–
26894	462991,35	4216180,62	Картометрический метод	5,00	–
26895	462998,76	4216194,62	Картометрический метод	5,00	–
26896	463011,02	4216183,32	Картометрический метод	5,00	–
26897	463017,64	4216184,23	Картометрический метод	5,00	–
26898	463030,78	4216202,64	Картометрический метод	5,00	–
26899	463037,95	4216221,53	Картометрический метод	5,00	–
26900	463057,17	4216270,00	Картометрический метод	5,00	–
26901	463068,18	4216313,56	Картометрический метод	5,00	–

26902	463071,96	4216341,21	Картометрический метод	5,00	–
26903	463072,09	4216366,77	Картометрический метод	5,00	–
26904	463062,24	4216380,52	Картометрический метод	5,00	–
26850	463017,90	4216418,60	Картометрический метод	5,00	–
26905	466976,63	4227010,92	Картометрический метод	5,00	–
26906	466966,45	4227008,67	Картометрический метод	5,00	–
26907	466944,98	4227001,32	Картометрический метод	5,00	–
26908	466954,59	4226995,10	Картометрический метод	5,00	–
26909	466981,15	4226991,71	Картометрический метод	5,00	–
26910	467038,79	4226983,23	Картометрический метод	5,00	–
26911	467040,47	4226973,63	Картометрический метод	5,00	–
26912	467017,32	4226966,28	Картометрический метод	5,00	–
26913	467008,83	4226956,68	Картометрический метод	5,00	–
26914	466991,88	4226947,06	Картометрический метод	5,00	–
26915	466956,28	4226949,33	Картометрический метод	5,00	–
26916	466915,03	4226957,80	Картометрический метод	5,00	–
26917	466898,65	4226969,67	Картометрический метод	5,00	–
26918	466883,39	4226988,32	Картометрический метод	5,00	–
26919	466872,65	4226986,62	Картометрический метод	5,00	–
26920	466867,56	4226974,19	Картометрический метод	5,00	–
26921	466882,82	4226952,16	Картометрический метод	5,00	–
26922	466899,21	4226930,67	Картометрический метод	5,00	–
26923	466934,25	4226918,82	Картометрический метод	5,00	–
26924	466963,63	4226912,60	Картометрический метод	5,00	–
26925	467020,13	4226919,94	Картометрический метод	5,00	–
26926	467047,82	4226918,82	Картометрический метод	5,00	–
26927	467073,81	4226900,73	Картометрический метод	5,00	–
26928	467101,51	4226899,04	Картометрический метод	5,00	–
26929	467117,33	4226902,99	Картометрический метод	5,00	–
26930	467133,71	4226904,68	Картометрический метод	5,00	–
26931	467163,66	4226895,08	Картометрический метод	5,00	–
26932	467179,49	4226895,08	Картометрический метод	5,00	–
26933	467198,13	4226906,95	Картометрический метод	5,00	–
26934	467244,47	4226936,90	Картометрический метод	5,00	–
26935	467235,42	4226966,84	Картометрический метод	5,00	–

26936	467215,65	4226976,46	Картометрический метод	5,00	–
26937	467184,01	4226979,84	Картометрический метод	5,00	–
26938	467120,71	4226988,32	Картометрический метод	5,00	–
26939	467085,68	4227000,18	Картометрический метод	5,00	–
26940	467056,30	4227008,67	Картометрический метод	5,00	–
26941	466998,66	4227009,23	Картометрический метод	5,00	–
26905	466976,63	4227010,92	Картометрический метод	5,00	–
26942	463150,51	4232738,26	Картометрический метод	5,00	–
26943	463138,82	4232732,42	Картометрический метод	5,00	–
26944	463134,64	4232713,20	Картометрический метод	5,00	–
26945	463137,99	4232698,17	Картометрический метод	5,00	–
26946	463355,13	4232681,46	Картометрический метод	5,00	–
26947	463512,15	4232672,28	Картометрический метод	5,00	–
26948	463729,34	4232652,17	Картометрический метод	5,00	–
26949	463713,58	4232673,92	Картометрический метод	5,00	–
26950	463674,18	4232694,83	Картометрический метод	5,00	–
26951	463644,94	4232701,51	Картометрический метод	5,00	–
26952	463607,36	4232704,01	Картометрический метод	5,00	–
26953	463561,42	4232710,70	Картометрический метод	5,00	–
26954	463519,67	4232715,71	Картометрический метод	5,00	–
26955	463396,07	4232724,07	Картометрический метод	5,00	–
26956	463360,15	4232722,39	Картометрический метод	5,00	–
26957	463252,41	4232733,25	Картометрический метод	5,00	–
26942	463150,51	4232738,26	Картометрический метод	5,00	–
26958	465623,34	4219052,93	Картометрический метод	5,00	–
26959	465602,79	4219023,11	Картометрический метод	5,00	–
26960	465580,87	4219000,06	Картометрический метод	5,00	–
26961	465590,58	4218993,61	Картометрический метод	5,00	–
26962	465573,63	4218970,71	Картометрический метод	5,00	–
26963	465560,58	4218979,20	Картометрический метод	5,00	–
26964	465536,54	4218955,38	Картометрический метод	5,00	–
26965	465541,82	4218952,17	Картометрический метод	5,00	–
26966	465528,50	4218933,56	Картометрический метод	5,00	–
26967	465532,02	4218931,60	Картометрический метод	5,00	–

26968	465537,84	4218930,16	Картометрический метод	5,00	–
26969	465549,25	4218925,96	Картометрический метод	5,00	–
26970	465583,67	4218905,60	Картометрический метод	5,00	–
26971	465606,22	4218891,88	Картометрический метод	5,00	–
26972	465634,49	4218867,26	Картометрический метод	5,00	–
26973	465639,47	4218860,15	Картометрический метод	5,00	–
26974	465640,63	4218855,89	Картометрический метод	5,00	–
26975	465635,68	4218846,99	Картометрический метод	5,00	–
26976	465618,54	4218832,42	Картометрический метод	5,00	–
26977	465639,99	4218818,45	Картометрический метод	5,00	–
26978	465737,80	4218875,90	Картометрический метод	5,00	–
26979	465734,51	4218878,17	Картометрический метод	5,00	–
26980	465694,72	4218887,62	Картометрический метод	5,00	–
26981	465654,07	4218888,73	Картометрический метод	5,00	–
26982	465649,24	4218891,85	Картометрический метод	5,00	–
26983	465655,55	4218909,80	Картометрический метод	5,00	–
26984	465670,44	4218920,09	Картометрический метод	5,00	–
26985	465674,67	4218924,55	Картометрический метод	5,00	–
26986	465675,74	4218930,61	Картометрический метод	5,00	–
26987	465674,78	4218937,27	Картометрический метод	5,00	–
26988	465665,90	4218944,23	Картометрический метод	5,00	–
26989	465643,00	4218949,04	Картометрический метод	5,00	–
26990	465645,49	4218962,14	Картометрический метод	5,00	–
26991	465655,47	4218970,53	Картометрический метод	5,00	–
26992	465662,16	4218970,79	Картометрический метод	5,00	–
26993	465684,27	4218968,25	Картометрический метод	5,00	–
26994	465690,71	4218964,91	Картометрический метод	5,00	–
26995	465695,31	4218959,68	Картометрический метод	5,00	–
26996	465699,93	4218951,85	Картометрический метод	5,00	–
26997	465703,39	4218939,99	Картометрический метод	5,00	–
26998	465707,82	4218936,56	Картометрический метод	5,00	–
26999	465721,55	4218936,09	Картометрический метод	5,00	–
27000	465741,66	4218941,18	Картометрический метод	5,00	–
27001	465743,23	4218944,54	Картометрический метод	5,00	–
27002	465741,76	4218964,20	Картометрический метод	5,00	–

27003	465732,81	4218998,86	Картометрический метод	5,00	–
27004	465721,17	4219030,42	Картометрический метод	5,00	–
27005	465709,88	4219037,69	Картометрический метод	5,00	–
27006	465684,90	4219036,72	Картометрический метод	5,00	–
27007	465676,68	4219034,70	Картометрический метод	5,00	–
27008	465669,43	4219025,71	Картометрический метод	5,00	–
27009	465660,13	4219023,04	Картометрический метод	5,00	–
27010	465651,01	4219025,99	Картометрический метод	5,00	–
27011	465651,60	4219028,72	Картометрический метод	5,00	–
27012	465654,26	4219037,52	Картометрический метод	5,00	–
27013	465655,58	4219047,18	Картометрический метод	5,00	–
27014	465652,44	4219050,76	Картометрический метод	5,00	–
26958	465623,34	4219052,93	Картометрический метод	5,00	–
27015	465637,84	4219673,60	Картометрический метод	5,00	–
27016	465632,09	4219672,09	Картометрический метод	5,00	–
27017	465631,44	4219657,96	Картометрический метод	5,00	–
27018	465637,77	4219636,78	Картометрический метод	5,00	–
27019	465647,77	4219616,36	Картометрический метод	5,00	–
27020	465666,58	4219575,58	Картометрический метод	5,00	–
27021	465662,55	4219543,11	Картометрический метод	5,00	–
27022	465655,69	4219523,93	Картометрический метод	5,00	–
27023	465634,33	4219494,27	Картометрический метод	5,00	–
27024	465623,67	4219477,86	Картометрический метод	5,00	–
27025	465595,16	4219449,22	Картометрический метод	5,00	–
27026	465578,55	4219416,37	Картометрический метод	5,00	–
27027	465575,59	4219399,84	Картометрический метод	5,00	–
27028	465579,99	4219379,30	Картометрический метод	5,00	–
27029	465584,92	4219363,38	Картометрический метод	5,00	–
27030	465591,31	4219345,72	Картометрический метод	5,00	–
27031	465570,57	4219328,50	Картометрический метод	5,00	–
27032	465581,45	4219295,71	Картометрический метод	5,00	–
27033	465598,99	4219276,68	Картометрический метод	5,00	–
27034	465617,06	4219272,80	Картометрический метод	5,00	–
27035	465630,09	4219295,42	Картометрический метод	5,00	–
27036	465634,75	4219304,19	Картометрический метод	5,00	–

27037	465633,22	4219315,25	Картометрический метод	5,00	–
27038	465630,92	4219327,96	Картометрический метод	5,00	–
27039	465629,99	4219344,03	Картометрический метод	5,00	–
27040	465630,56	4219365,46	Картометрический метод	5,00	–
27041	465655,37	4219406,45	Картометрический метод	5,00	–
27042	465684,79	4219441,91	Картометрический метод	5,00	–
27043	465703,13	4219456,95	Картометрический метод	5,00	–
27044	465712,89	4219470,93	Картометрический метод	5,00	–
27045	465720,87	4219486,95	Картометрический метод	5,00	–
27046	465719,30	4219491,20	Картометрический метод	5,00	–
27047	465704,91	4219503,53	Картометрический метод	5,00	–
27048	465693,15	4219509,78	Картометрический метод	5,00	–
27049	465688,15	4219519,99	Картометрический метод	5,00	–
27050	465687,82	4219528,58	Картометрический метод	5,00	–
27051	465691,49	4219534,43	Картометрический метод	5,00	–
27052	465701,60	4219531,92	Картометрический метод	5,00	–
27053	465712,93	4219526,36	Картометрический метод	5,00	–
27054	465728,53	4219510,86	Картометрический метод	5,00	–
27055	465746,83	4219508,68	Картометрический метод	5,00	–
27056	465754,14	4219513,66	Картометрический метод	5,00	–
27057	465758,90	4219530,25	Картометрический метод	5,00	–
27058	465754,45	4219551,89	Картометрический метод	5,00	–
27059	465743,06	4219558,95	Картометрический метод	5,00	–
27060	465717,36	4219569,05	Картометрический метод	5,00	–
27061	465694,95	4219584,18	Картометрический метод	5,00	–
27062	465672,33	4219615,52	Картометрический метод	5,00	–
27063	465659,52	4219641,14	Картометрический метод	5,00	–
27064	465653,39	4219652,21	Картометрический метод	5,00	–
27015	465637,84	4219673,60	Картометрический метод	5,00	–
27065	465433,12	4219873,92	Картометрический метод	5,00	–
27066	465408,98	4219869,48	Картометрический метод	5,00	–
27067	465386,90	4219855,91	Картометрический метод	5,00	–
27068	465383,18	4219833,46	Картометрический метод	5,00	–
27069	465396,64	4219783,25	Картометрический метод	5,00	–
27070	465417,37	4219739,14	Картометрический метод	5,00	–



27071	465433,75	4219714,36	Картометрический метод	5,00	–
27072	465451,62	4219699,85	Картометрический метод	5,00	–
27073	465459,51	4219697,66	Картометрический метод	5,00	–
27074	465459,46	4219691,26	Картометрический метод	5,00	–
27075	465547,68	4219699,50	Картометрический метод	5,00	–
27076	465558,23	4219701,02	Картометрический метод	5,00	–
27077	465566,97	4219705,36	Картометрический метод	5,00	–
27078	465572,39	4219715,27	Картометрический метод	5,00	–
27079	465576,38	4219730,84	Картометрический метод	5,00	–
27080	465582,06	4219741,46	Картометрический метод	5,00	–
27081	465590,57	4219743,90	Картометрический метод	5,00	–
27082	465597,66	4219744,18	Картометрический метод	5,00	–
27083	465602,47	4219738,96	Картометрический метод	5,00	–
27084	465606,20	4219733,30	Картометрический метод	5,00	–
27085	465608,66	4219721,49	Картометрический метод	5,00	–
27086	465609,22	4219702,20	Картометрический метод	5,00	–
27087	465613,82	4219694,48	Картометрический метод	5,00	–
27088	465626,76	4219688,18	Картометрический метод	5,00	–
27089	465642,96	4219688,31	Картометрический метод	5,00	–
27090	465649,74	4219689,08	Картометрический метод	5,00	–
27091	465654,60	4219695,56	Картометрический метод	5,00	–
27092	465654,06	4219722,27	Картометрический метод	5,00	–
27093	465647,52	4219761,33	Картометрический метод	5,00	–
27094	465638,11	4219779,48	Картометрический метод	5,00	–
27095	465620,89	4219785,10	Картометрический метод	5,00	–
27096	465572,36	4219787,81	Картометрический метод	5,00	–
27097	465502,74	4219789,70	Картометрический метод	5,00	–
27098	465475,89	4219790,84	Картометрический метод	5,00	–
27099	465467,71	4219803,04	Картометрический метод	5,00	–
27100	465455,61	4219802,57	Картометрический метод	5,00	–
27101	465451,62	4219799,81	Картометрический метод	5,00	–
27102	465450,48	4219790,65	Картометрический метод	5,00	–
27103	465452,26	4219778,32	Картометрический метод	5,00	–
27104	465456,07	4219770,37	Картометрический метод	5,00	–
27105	465455,74	4219758,35	Картометрический метод	5,00	–

27106	465453,36	4219755,26	Картометрический метод	5,00	–
27107	465439,26	4219754,90	Картометрический метод	5,00	–
27108	465434,07	4219765,11	Картометрический метод	5,00	–
27109	465431,57	4219790,93	Картометрический метод	5,00	–
27110	465437,91	4219822,88	Картометрический метод	5,00	–
27111	465443,15	4219837,30	Картометрический метод	5,00	–
27112	465442,62	4219850,98	Картометрический метод	5,00	–
27113	465440,59	4219864,61	Картометрический метод	5,00	–
27114	465437,51	4219871,60	Картометрический метод	5,00	–
27065	465433,12	4219873,92	Картометрический метод	5,00	–
27115	459839,30	4226982,78	Картометрический метод	5,00	–
27116	459816,44	4226975,43	Картометрический метод	5,00	–
27117	459816,44	4226965,63	Картометрический метод	5,00	–
27118	459890,72	4226919,90	Картометрический метод	5,00	–
27119	459890,72	4226903,57	Картометрический метод	5,00	–
27120	459822,96	4226797,42	Картометрический метод	5,00	–
27121	459913,58	4226729,65	Картометрический метод	5,00	–
27122	459935,62	4226761,49	Картометрический метод	5,00	–
27123	459930,73	4226781,90	Картометрический метод	5,00	–
27124	459947,88	4226823,55	Картометрический метод	5,00	–
27125	460005,02	4226888,88	Картометрический метод	5,00	–
27126	459966,65	4226926,44	Картометрический метод	5,00	–
27127	459889,91	4226971,34	Картометрический метод	5,00	–
27115	459839,30	4226982,78	Картометрический метод	5,00	–
27128	463299,17	4231211,40	Картометрический метод	5,00	–
27129	463294,16	4231207,23	Картометрический метод	5,00	–
27130	463285,80	4231193,04	Картометрический метод	5,00	–
27131	463321,72	4231142,92	Картометрический метод	5,00	–
27132	463411,08	4231030,99	Картометрический метод	5,00	–
27133	463422,78	4230999,25	Картометрический метод	5,00	–
27134	463416,10	4230982,54	Картометрический метод	5,00	–
27135	463370,16	4230949,13	Картометрический метод	5,00	–
27136	463366,82	4230934,11	Картометрический метод	5,00	–
27137	463372,66	4230921,57	Картометрический метод	5,00	–

27138	463389,37	4230904,87	Картометрический метод	5,00	–
27139	463426,12	4230851,42	Картометрический метод	5,00	–
27140	463442,82	4230865,62	Картометрический метод	5,00	–
27141	463467,04	4230892,34	Картометрический метод	5,00	–
27142	463477,90	4230889,83	Картометрический метод	5,00	–
27143	463482,08	4230875,65	Картометрический метод	5,00	–
27144	463492,10	4230864,78	Картометрический метод	5,00	–
27145	463498,78	4230850,59	Картометрический метод	5,00	–
27146	463492,10	4230831,37	Картометрический метод	5,00	–
27147	463455,35	4230807,98	Картометрический метод	5,00	–
27148	463469,55	4230786,27	Картометрический метод	5,00	–
27149	463479,58	4230785,43	Картометрический метод	5,00	–
27150	463492,10	4230781,26	Картометрический метод	5,00	–
27151	463518,00	4230795,46	Картометрический метод	5,00	–
27152	463535,54	4230797,13	Картометрический метод	5,00	–
27153	463543,05	4230787,11	Картометрический метод	5,00	–
27154	463556,42	4230783,76	Картометрический метод	5,00	–
27155	463572,28	4230794,62	Картометрический метод	5,00	–
27156	463513,82	4230890,67	Картометрический метод	5,00	–
27157	463426,12	4231026,82	Картометрический метод	5,00	–
27158	463365,98	4231120,37	Картометрический метод	5,00	–
27159	463328,40	4231180,50	Картометрический метод	5,00	–
27160	463314,20	4231203,90	Картометрический метод	5,00	–
27128	463299,17	4231211,40	Картометрический метод	5,00	–
27161	466100,06	4229472,10	Картометрический метод	5,00	–
27162	466069,99	4229470,89	Картометрический метод	5,00	–
27163	466041,05	4229457,23	Картометрический метод	5,00	–
27164	466004,30	4229467,08	Картометрический метод	5,00	–
27165	465989,96	4229464,67	Картометрический метод	5,00	–
27166	465966,65	4229451,20	Картометрический метод	5,00	–
27167	465944,23	4229447,19	Картометрический метод	5,00	–
27168	465906,32	4229454,50	Картометрический метод	5,00	–
27169	465897,02	4229451,60	Картометрический метод	5,00	–
27170	465899,76	4229446,06	Картометрический метод	5,00	–
27171	465918,92	4229421,12	Картометрический метод	5,00	–

27172	465914,83	4229412,79	Картометрический метод	5,00	–
27173	465908,07	4229409,41	Картометрический метод	5,00	–
27174	465887,96	4229426,81	Картометрический метод	5,00	–
27175	465863,69	4229454,05	Картометрический метод	5,00	–
27176	465846,47	4229461,54	Картометрический метод	5,00	–
27177	465827,58	4229463,33	Картометрический метод	5,00	–
27178	465820,80	4229460,53	Картометрический метод	5,00	–
27179	465830,35	4229440,86	Картометрический метод	5,00	–
27180	465848,05	4229404,53	Картометрический метод	5,00	–
27181	465852,54	4229386,53	Картометрический метод	5,00	–
27182	465869,90	4229375,31	Картометрический метод	5,00	–
27183	465886,43	4229369,67	Картометрический метод	5,00	–
27184	465912,31	4229365,04	Картометрический метод	5,00	–
27185	465972,02	4229362,34	Картометрический метод	5,00	–
27186	466042,16	4229364,47	Картометрический метод	5,00	–
27187	466062,16	4229366,50	Картометрический метод	5,00	–
27188	466094,75	4229399,13	Картометрический метод	5,00	–
27189	466093,60	4229412,25	Картометрический метод	5,00	–
27190	466084,67	4229416,30	Картометрический метод	5,00	–
27191	466088,58	4229428,35	Картометрический метод	5,00	–
27192	466112,73	4229452,51	Картометрический метод	5,00	–
27193	466112,39	4229461,28	Картометрический метод	5,00	–
27161	466100,06	4229472,10	Картометрический метод	5,00	–
27194	461312,67	4221181,33	Картометрический метод	5,00	–
27195	461285,83	4221147,48	Картометрический метод	5,00	–
27196	461270,65	4221107,79	Картометрический метод	5,00	–
27197	461277,66	4221079,78	Картометрический метод	5,00	–
27198	461260,15	4221041,27	Картометрический метод	5,00	–
27199	461221,65	4221015,59	Картометрический метод	5,00	–
27200	461216,98	4221009,75	Картометрический метод	5,00	–
27201	461241,49	4220966,56	Картометрический метод	5,00	–
27202	461277,66	4220999,25	Картометрический метод	5,00	–
27203	461306,83	4221019,08	Картометрический метод	5,00	–
27204	461361,67	4221026,09	Картометрический метод	5,00	–
27205	461439,85	4221040,07	Картометрический метод	5,00	–

27206	461472,53	4221052,92	Картометрический метод	5,00	–
27207	461411,85	4221100,77	Картометрический метод	5,00	–
27194	461312,67	4221181,33	Картометрический метод	5,00	–
27208	462584,87	4219640,81	Картометрический метод	5,00	–
27209	462576,87	4219638,52	Картометрический метод	5,00	–
27210	462543,75	4219600,82	Картометрический метод	5,00	–
27211	462542,61	4219584,84	Картометрический метод	5,00	–
27212	462605,43	4219561,98	Картометрический метод	5,00	–
27213	462654,53	4219525,43	Картометрический метод	5,00	–
27214	462665,95	4219485,44	Картометрический метод	5,00	–
27215	462680,81	4219462,59	Картометрический метод	5,00	–
27216	462721,92	4219438,62	Картометрический метод	5,00	–
27217	462773,31	4219435,16	Картометрический метод	5,00	–
27218	462820,15	4219454,60	Картометрический метод	5,00	–
27219	462852,12	4219486,58	Картометрический метод	5,00	–
27220	462856,69	4219503,70	Картометрический метод	5,00	–
27221	462844,13	4219514,00	Картометрический метод	5,00	–
27222	462820,15	4219512,86	Картометрический метод	5,00	–
27223	462772,17	4219498,04	Картометрический метод	5,00	–
27224	462749,33	4219500,29	Картометрический метод	5,00	–
27225	462718,49	4219529,99	Картометрический метод	5,00	–
27226	462742,48	4219567,69	Картометрический метод	5,00	–
27227	462734,49	4219573,41	Картометрический метод	5,00	–
27228	462683,09	4219566,58	Картометрический метод	5,00	–
27229	462640,83	4219600,82	Картометрический метод	5,00	–
27230	462617,99	4219597,40	Картометрический метод	5,00	–
27231	462614,56	4219600,82	Картометрический метод	5,00	–
27232	462620,27	4219617,96	Картометрический метод	5,00	–
27208	462584,87	4219640,81	Картометрический метод	5,00	–
27233	465842,19	4229019,31	Картометрический метод	5,00	–
27234	465831,38	4229013,90	Картометрический метод	5,00	–
27235	465825,98	4229007,43	Картометрический метод	5,00	–
27236	465844,35	4228957,74	Картометрический метод	5,00	–
27237	465869,19	4228915,61	Картометрический метод	5,00	–

27238	465873,51	4228902,65	Картометрический метод	5,00	–
27239	465869,19	4228895,08	Картометрический метод	5,00	–
27240	465850,83	4228874,56	Картометрический метод	5,00	–
27241	465843,27	4228858,35	Картометрический метод	5,00	–
27242	465840,02	4228842,16	Картометрический метод	5,00	–
27243	465854,07	4228815,15	Картометрический метод	5,00	–
27244	465889,71	4228771,94	Картометрический метод	5,00	–
27245	465904,83	4228767,63	Картометрический метод	5,00	–
27246	465915,63	4228767,63	Картометрический метод	5,00	–
27247	465938,32	4228771,95	Картометрический метод	5,00	–
27248	465948,04	4228778,43	Картометрический метод	5,00	–
27249	465949,12	4228800,03	Картометрический метод	5,00	–
27250	465944,80	4228818,39	Картометрический метод	5,00	–
27251	465961,00	4228832,43	Картометрический метод	5,00	–
27252	465965,33	4228854,04	Картометрический метод	5,00	–
27253	465958,84	4228909,13	Картометрический метод	5,00	–
27254	465919,95	4228973,94	Картометрический метод	5,00	–
27255	465892,96	4228989,07	Картометрический метод	5,00	–
27256	465878,91	4229008,51	Картометрический метод	5,00	–
27257	465862,71	4229017,14	Картометрический метод	5,00	–
27233	465842,19	4229019,31	Картометрический метод	5,00	–
27258	466894,40	4230081,93	Картометрический метод	5,00	–
27259	466866,36	4230068,62	Картометрический метод	5,00	–
27260	466816,49	4230034,61	Картометрический метод	5,00	–
27261	466811,11	4230025,84	Картометрический метод	5,00	–
27262	466802,32	4229989,56	Картометрический метод	5,00	–
27263	466791,84	4229961,80	Картометрический метод	5,00	–
27264	466772,01	4229947,63	Картометрический метод	5,00	–
27265	466758,42	4229937,43	Картометрический метод	5,00	–
27266	466745,67	4229930,64	Картометрический метод	5,00	–
27267	466734,05	4229935,73	Картометрический метод	5,00	–
27268	466698,36	4229949,90	Картометрический метод	5,00	–
27269	466674,27	4229956,13	Картометрический метод	5,00	–
27270	466659,82	4229953,02	Картометрический метод	5,00	–
27271	466643,96	4229953,02	Картометрический метод	5,00	–

27272	466626,68	4229942,54	Картометрический метод	5,00	–
27273	466612,51	4229939,99	Картометрический метод	5,00	–
27274	466594,38	4229943,39	Картометрический метод	5,00	–
27275	466577,38	4229948,49	Картометрический метод	5,00	–
27276	466563,78	4229953,02	Картометрический метод	5,00	–
27277	466563,22	4229942,54	Картометрический метод	5,00	–
27278	466568,04	4229928,09	Картометрический метод	5,00	–
27279	466575,12	4229920,15	Картометрический метод	5,00	–
27280	466595,23	4229915,62	Картометрический метод	5,00	–
27281	466600,04	4229909,96	Картометрический метод	5,00	–
27282	466596,36	4229881,63	Картометрический метод	5,00	–
27283	466599,48	4229845,64	Картометрический метод	5,00	–
27284	466610,25	4229832,05	Картометрический метод	5,00	–
27285	466636,31	4229820,15	Картометрический метод	5,00	–
27286	466649,08	4229816,99	Картометрический метод	5,00	–
27287	466665,73	4229822,11	Картометрический метод	5,00	–
27288	466715,20	4229843,48	Картометрический метод	5,00	–
27289	466745,69	4229863,43	Картометрический метод	5,00	–
27290	466764,72	4229889,54	Картометрический метод	5,00	–
27291	466768,04	4229921,03	Картометрический метод	5,00	–
27292	466773,40	4229933,28	Картометрический метод	5,00	–
27293	466794,26	4229951,07	Картометрический метод	5,00	–
27294	466804,54	4229966,76	Картометрический метод	5,00	–
27295	466812,35	4229992,97	Картометрический метод	5,00	–
27296	466822,65	4230017,63	Картометрический метод	5,00	–
27297	466834,28	4230034,62	Картометрический метод	5,00	–
27298	466859,56	4230049,65	Картометрический метод	5,00	–
27299	466883,88	4230064,91	Картометрический метод	5,00	–
27300	466885,57	4230065,37	Картометрический метод	5,00	–
27301	466901,06	4230063,67	Картометрический метод	5,00	–
27302	466929,90	4230061,40	Картометрический метод	5,00	–
27303	466933,12	4230059,99	Картометрический метод	5,00	–
27304	466938,31	4230062,38	Картометрический метод	5,00	–
27305	466912,25	4230079,09	Картометрический метод	5,00	–
27258	466894,40	4230081,93	Картометрический метод	5,00	–

27306	464482,49	4222280,56	Картометрический метод	5,00	–
27307	464406,95	4222275,86	Картометрический метод	5,00	–
27308	464408,51	4222242,37	Картометрический метод	5,00	–
27309	464386,93	4222178,69	Картометрический метод	5,00	–
27310	464371,82	4222119,33	Картометрический метод	5,00	–
27311	464378,29	4222090,19	Картометрический метод	5,00	–
27312	464417,14	4222049,18	Картометрический метод	5,00	–
27313	464463,54	4222093,43	Картометрический метод	5,00	–
27314	464455,99	4222100,99	Картометрический метод	5,00	–
27315	464459,22	4222109,62	Картометрический метод	5,00	–
27316	464531,52	4222174,37	Картометрический метод	5,00	–
27317	464525,05	4222198,12	Картометрический метод	5,00	–
27318	464482,96	4222244,52	Картометрический метод	5,00	–
27306	464482,49	4222280,56	Картометрический метод	5,00	–
27319	461511,14	4229713,76	Картометрический метод	5,00	–
27320	461491,73	4229663,51	Картометрический метод	5,00	–
27321	461515,71	4229653,24	Картометрический метод	5,00	–
27322	461525,99	4229620,12	Картометрический метод	5,00	–
27323	461508,85	4229620,12	Картометрический метод	5,00	–
27324	461475,75	4229626,98	Картометрический метод	5,00	–
27325	461471,17	4229615,56	Картометрический метод	5,00	–
27326	461494,01	4229596,16	Картометрический метод	5,00	–
27327	461521,41	4229590,45	Картометрический метод	5,00	–
27328	461517,99	4229561,91	Картометрический метод	5,00	–
27329	461507,71	4229508,24	Картометрический метод	5,00	–
27330	461495,15	4229445,44	Картометрический метод	5,00	–
27331	461497,44	4229423,75	Картометрический метод	5,00	–
27332	461490,59	4229415,75	Картометрический метод	5,00	–
27333	461481,45	4229421,46	Картометрический метод	5,00	–
27334	461484,88	4229454,58	Картометрический метод	5,00	–
27335	461494,01	4229480,83	Картометрический метод	5,00	–
27336	461487,16	4229511,66	Картометрический метод	5,00	–
27337	461479,17	4229511,66	Картометрический метод	5,00	–
27338	461467,75	4229510,53	Картометрический метод	5,00	–
27339	461458,61	4229485,40	Картометрический метод	5,00	–



27340	461459,76	4229460,28	Картометрический метод	5,00	–
27341	461457,47	4229408,90	Картометрический метод	5,00	–
27342	461466,61	4229370,08	Картометрический метод	5,00	–
27343	461480,31	4229366,65	Картометрический метод	5,00	–
27344	461495,15	4229375,79	Картометрический метод	5,00	–
27345	461514,57	4229419,18	Картометрический метод	5,00	–
27346	461547,68	4229509,38	Картометрический метод	5,00	–
27347	461565,95	4229507,10	Картометрический метод	5,00	–
27348	461585,36	4229495,68	Картометрический метод	5,00	–
27349	461593,35	4229507,10	Картометрический метод	5,00	–
27350	461602,49	4229558,48	Картометрический метод	5,00	–
27351	461592,21	4229569,90	Картометрический метод	5,00	–
27352	461571,65	4229579,03	Картометрический метод	5,00	–
27353	461569,37	4229593,88	Картометрический метод	5,00	–
27354	461551,11	4229617,85	Картометрический метод	5,00	–
27355	461568,23	4229652,09	Картометрический метод	5,00	–
27356	461563,67	4229669,23	Картометрический метод	5,00	–
27357	461553,39	4229679,50	Картометрический метод	5,00	–
27358	461553,39	4229698,91	Картометрический метод	5,00	–
27319	461511,14	4229713,76	Картометрический метод	5,00	–
27359	460872,41	4222560,90	Картометрический метод	5,00	–
27360	460848,80	4222542,02	Картометрический метод	5,00	–
27361	460830,86	4222509,91	Картометрический метод	5,00	–
27362	460814,81	4222485,36	Картометрический метод	5,00	–
27363	460789,32	4222466,46	Картометрический метод	5,00	–
27364	460758,16	4222456,08	Картометрический метод	5,00	–
27365	460692,06	4222423,03	Картометрический метод	5,00	–
27366	460680,73	4222412,64	Картометрический метод	5,00	–
27367	460675,06	4222396,59	Картометрический метод	5,00	–
27368	460652,40	4222398,48	Картометрический метод	5,00	–
27369	460621,24	4222415,47	Картометрический метод	5,00	–
27370	460607,08	4222416,42	Картометрический метод	5,00	–
27371	460615,58	4222396,59	Картометрический метод	5,00	–
27372	460631,62	4222381,48	Картометрический метод	5,00	–
27373	460693,00	4222350,31	Картометрический метод	5,00	–

27374	460708,11	4222361,64	Картометрический метод	5,00	–
27375	460727,94	4222382,42	Картометрический метод	5,00	–
27376	460767,60	4222415,47	Картометрический метод	5,00	–
27377	460789,32	4222421,14	Картометрический метод	5,00	–
27378	460808,20	4222427,74	Картометрический метод	5,00	–
27379	460820,48	4222442,86	Картометрический метод	5,00	–
27380	460837,47	4222449,47	Картометрический метод	5,00	–
27381	460866,74	4222459,85	Картометрический метод	5,00	–
27382	460884,68	4222473,08	Картометрический метод	5,00	–
27383	460909,24	4222487,25	Картометрический метод	5,00	–
27384	460926,23	4222483,46	Картометрический метод	5,00	–
27385	460942,28	4222497,63	Картометрический метод	5,00	–
27386	460960,22	4222505,18	Картометрический метод	5,00	–
27387	460966,83	4222532,58	Картометрический метод	5,00	–
27388	460962,11	4222544,85	Картометрический метод	5,00	–
27389	460947,94	4222556,19	Картометрический метод	5,00	–
27390	460915,84	4222559,02	Картометрический метод	5,00	–
27359	460872,41	4222560,90	Картометрический метод	5,00	–
27391	470167,72	4227300,56	Картометрический метод	5,00	–
27392	470156,67	4227292,45	Картометрический метод	5,00	–
27393	470138,99	4227284,71	Картометрический метод	5,00	–
27394	470112,10	4227287,30	Картометрический метод	5,00	–
27395	470088,53	4227295,03	Картометрический метод	5,00	–
27396	470076,38	4227287,30	Картометрический метод	5,00	–
27397	470071,96	4227276,62	Картометрический метод	5,00	–
27398	470077,85	4227268,51	Картометрический метод	5,00	–
27399	470072,69	4227251,94	Картометрический метод	5,00	–
27400	470086,69	4227223,58	Картометрический метод	5,00	–
27401	470119,47	4227206,26	Картометрический метод	5,00	–
27402	470153,73	4227193,00	Картометрический метод	5,00	–
27403	470183,19	4227175,32	Картометрический метод	5,00	–
27404	470197,63	4227157,99	Картометрический метод	5,00	–
27405	470238,97	4227157,99	Картометрический метод	5,00	–
27406	470295,68	4227163,08	Картометрический метод	5,00	–
27407	470276,38	4227194,84	Картометрический метод	5,00	–

27408	470269,38	4227213,26	Картометрический метод	5,00	–
27409	470254,64	4227217,31	Картометрический метод	5,00	–
27410	470221,12	4227220,62	Картометрический метод	5,00	–
27411	470207,13	4227225,05	Картометрический метод	5,00	–
27412	470201,60	4227231,31	Картометрический метод	5,00	–
27413	470203,82	4227243,09	Картометрический метод	5,00	–
27414	470213,02	4227255,25	Картометрический метод	5,00	–
27415	470228,49	4227256,35	Картометрический метод	5,00	–
27416	470265,32	4227235,72	Картометрический метод	5,00	–
27417	470292,95	4227222,83	Картометрический метод	5,00	–
27418	470307,68	4227222,83	Картометрический метод	5,00	–
27419	470324,99	4227234,25	Картометрический метод	5,00	–
27420	470290,74	4227260,77	Картометрический метод	5,00	–
27421	470236,60	4227282,50	Картометрический метод	5,00	–
27422	470203,09	4227290,24	Картометрический метод	5,00	–
27423	470178,04	4227299,45	Картометрический метод	5,00	–
27391	470167,72	4227300,56	Картометрический метод	5,00	–
27424	464608,52	4220222,54	Картометрический метод	5,00	–
27425	464589,84	4220208,88	Картометрический метод	5,00	–
27426	464580,49	4220188,74	Картометрический метод	5,00	–
27427	464575,46	4220147,03	Картометрический метод	5,00	–
27428	464582,64	4220098,86	Картометрический метод	5,00	–
27429	464592,00	4220069,37	Картометрический метод	5,00	–
27430	464609,24	4220034,86	Картометрический метод	5,00	–
27431	464594,87	4220021,20	Картометрический метод	5,00	–
27432	464581,21	4220041,33	Картометрический метод	5,00	–
27433	464572,58	4220047,80	Картометрический метод	5,00	–
27434	464564,68	4220045,65	Картометрический метод	5,00	–
27435	464563,96	4220037,02	Картометрический метод	5,00	–
27436	464579,06	4220008,25	Картометрический метод	5,00	–
27437	464584,08	4219994,59	Картометрический метод	5,00	–
27438	464599,18	4219962,95	Картометрический метод	5,00	–
27439	464612,12	4219961,51	Картометрический метод	5,00	–
27440	464624,34	4219973,74	Картометрический метод	5,00	–
27441	464627,22	4219983,09	Картометрический метод	5,00	–

27442	464635,12	4219989,56	Картометрический метод	5,00	–
27443	464647,34	4219981,65	Картометрический метод	5,00	–
27444	464659,57	4219975,90	Картометрический метод	5,00	–
27445	464667,48	4219977,34	Картометрический метод	5,00	–
27446	464678,26	4219991,00	Картометрический метод	5,00	–
27447	464697,67	4220023,36	Картометрический метод	5,00	–
27448	464710,61	4220026,95	Картометрический метод	5,00	–
27449	464729,30	4220022,63	Картометрический метод	5,00	–
27450	464735,77	4220028,38	Картометрический метод	5,00	–
27451	464736,49	4220044,92	Картометрический метод	5,00	–
27452	464730,74	4220071,53	Картометрический метод	5,00	–
27453	464737,21	4220085,91	Картометрический метод	5,00	–
27454	464750,86	4220094,54	Картометрический метод	5,00	–
27455	464762,37	4220094,54	Картометрический метод	5,00	–
27456	464774,59	4220079,44	Картометрический метод	5,00	–
27457	464777,47	4220063,42	Картометрический метод	5,00	–
27458	464810,54	4220080,88	Картометрический метод	5,00	–
27459	464813,41	4220097,42	Картометрический метод	5,00	–
27460	464790,40	4220118,99	Картометрический метод	5,00	–
27461	464765,96	4220126,90	Картометрический метод	5,00	–
27462	464736,49	4220121,14	Картометрический метод	5,00	–
27463	464704,14	4220099,58	Картометрический метод	5,00	–
27464	464682,58	4220083,76	Картометрический метод	5,00	–
27465	464641,60	4220039,90	Картометрический метод	5,00	–
27466	464635,12	4220049,96	Картометрический метод	5,00	–
27467	464633,69	4220069,37	Картометрический метод	5,00	–
27468	464615,00	4220095,26	Картометрический метод	5,00	–
27469	464611,40	4220137,69	Картометрический метод	5,00	–
27470	464613,56	4220192,34	Картометрический метод	5,00	–
27424	464608,52	4220222,54	Картометрический метод	5,00	–
27471	461431,00	4224999,00	Картометрический метод	5,00	–
27472	461336,56	4224885,94	Картометрический метод	5,00	–
27473	461266,44	4224792,92	Картометрический метод	5,00	–
27474	461256,42	4224760,02	Картометрический метод	5,00	–
27475	461263,57	4224722,81	Картометрический метод	5,00	–

27476	461299,35	4224646,97	Картометрический метод	5,00	–
27477	461343,71	4224556,81	Картометрический метод	5,00	–
27478	461372,33	4224569,69	Картометрический метод	5,00	–
27479	461375,20	4224591,15	Картометрический метод	5,00	–
27480	461348,00	4224654,12	Картометрический метод	5,00	–
27481	461323,68	4224735,70	Картометрический метод	5,00	–
27482	461315,09	4224775,76	Картометрический метод	5,00	–
27483	461322,24	4224808,66	Картометрический метод	5,00	–
27484	461372,33	4224875,93	Картометрический метод	5,00	–
27485	461416,70	4224937,46	Картометрический метод	5,00	–
27486	461431,00	4224986,12	Картометрический метод	5,00	–
27471	461431,00	4224999,00	Картометрический метод	5,00	–
27487	470289,22	4225001,21	Картометрический метод	5,00	–
27488	470289,09	4225001,04	Картометрический метод	5,00	–
27489	470288,93	4225000,84	Картометрический метод	5,00	–
27490	470263,04	4224972,16	Картометрический метод	5,00	–
27491	470195,52	4224910,93	Картометрический метод	5,00	–
27492	470165,97	4224880,00	Картометрический метод	5,00	–
27493	470180,89	4224859,49	Картометрический метод	5,00	–
27494	470214,31	4224840,68	Картометрический метод	5,00	–
27495	470235,89	4224840,68	Картометрический метод	5,00	–
27496	470251,21	4224839,29	Картометрический метод	5,00	–
27497	470267,22	4224812,85	Картометрический метод	5,00	–
27498	470287,40	4224782,92	Картометрический метод	5,00	–
27499	470301,33	4224782,92	Картометрический метод	5,00	–
27500	470315,25	4224795,44	Картометрический метод	5,00	–
27501	470325,69	4224848,34	Картометрический метод	5,00	–
27502	470315,95	4224871,31	Картометрический метод	5,00	–
27503	470317,34	4224916,55	Картометрический метод	5,00	–
27504	470323,61	4224927,69	Картометрический метод	5,00	–
27505	470336,83	4224934,65	Картометрический метод	5,00	–
27506	470343,09	4224959,01	Картометрический метод	5,00	–
27507	470338,23	4224971,54	Картометрический метод	5,00	–
27508	470315,25	4224984,06	Картометрический метод	5,00	–
27487	470289,22	4225001,21	Картометрический метод	5,00	–

27509	458854,23	4219606,08	Картометрический метод	5,00	–
27510	458832,01	4219603,92	Картометрический метод	5,00	–
27511	458809,74	4219595,05	Картометрический метод	5,00	–
27512	458789,75	4219587,07	Картометрический метод	5,00	–
27513	458770,77	4219568,02	Картометрический метод	5,00	–
27514	458731,69	4219531,07	Картометрический метод	5,00	–
27515	458721,12	4219481,34	Картометрический метод	5,00	–
27516	458697,82	4219481,43	Картометрический метод	5,00	–
27517	458690,41	4219476,13	Картометрический метод	5,00	–
27518	458693,60	4219456,05	Картометрический метод	5,00	–
27519	458733,81	4219448,61	Картометрический метод	5,00	–
27520	458751,75	4219422,20	Картометрический метод	5,00	–
27521	458768,62	4219417,85	Картометрический метод	5,00	–
27522	458769,67	4219424,30	Картометрический метод	5,00	–
27523	458757,04	4219455,92	Картометрический метод	5,00	–
27524	458762,35	4219463,43	Картометрический метод	5,00	–
27525	458779,22	4219471,80	Картометрический метод	5,00	–
27526	458806,69	4219437,05	Картометрический метод	5,00	–
27527	458838,36	4219405,27	Картометрический метод	5,00	–
27528	458853,14	4219403,14	Картометрический метод	5,00	–
27529	458850,70	4219429,76	Картометрический метод	5,00	–
27530	458848,92	4219449,70	Картометрический метод	5,00	–
27531	458848,95	4219500,43	Картометрический метод	5,00	–
27532	458841,54	4219541,66	Картометрический метод	5,00	–
27533	458851,03	4219546,94	Картометрический метод	5,00	–
27534	458857,41	4219542,69	Картометрический метод	5,00	–
27535	458864,77	4219525,75	Картометрический метод	5,00	–
27536	458877,48	4219520,45	Картометрический метод	5,00	–
27537	458882,80	4219527,86	Картометрический метод	5,00	–
27538	458876,44	4219552,22	Картометрический метод	5,00	–
27539	458874,33	4219580,66	Картометрический метод	5,00	–
27509	458854,23	4219606,08	Картометрический метод	5,00	–
27540	461202,76	4224928,16	Картометрический метод	5,00	–
27541	461135,50	4224888,08	Картометрический метод	5,00	–

27542	461120,48	4224859,47	Картометрический метод	5,00	–
27543	461131,22	4224812,24	Картометрический метод	5,00	–
27544	461143,38	4224747,85	Картометрический метод	5,00	–
27545	461134,08	4224747,85	Картометрический метод	5,00	–
27546	461121,20	4224740,70	Картометрический метод	5,00	–
27547	461145,52	4224704,92	Картометрический метод	5,00	–
27548	461165,56	4224655,55	Картометрический метод	5,00	–
27549	461198,46	4224666,28	Картометрический метод	5,00	–
27550	461207,76	4224687,75	Картометрический метод	5,00	–
27551	461189,16	4224762,17	Картометрический метод	5,00	–
27552	461189,16	4224776,47	Картометрический метод	5,00	–
27553	461205,62	4224802,22	Картометрический метод	5,00	–
27554	461251,40	4224838,71	Картометрический метод	5,00	–
27555	461253,55	4224852,31	Картометрический метод	5,00	–
27556	461212,06	4224927,44	Картометрический метод	5,00	–
27540	461202,76	4224928,16	Картометрический метод	5,00	–
27557	466425,71	4226831,65	Картометрический метод	5,00	–
27558	466409,34	4226827,55	Картометрический метод	5,00	–
27559	466401,83	4226817,32	Картометрический метод	5,00	–
27560	466371,12	4226762,04	Картометрический метод	5,00	–
27561	466376,07	4226724,15	Картометрический метод	5,00	–
27562	466382,04	4226690,38	Картометрический метод	5,00	–
27563	466389,54	4226626,90	Картометрический метод	5,00	–
27564	466397,06	4226584,59	Картометрический метод	5,00	–
27565	466408,67	4226588,00	Картометрический метод	5,00	–
27566	466435,29	4226597,55	Картометрический метод	5,00	–
27567	466462,57	4226602,34	Картометрический метод	5,00	–
27568	466478,27	4226618,71	Картометрический метод	5,00	–
27569	466478,28	4226633,74	Картометрический метод	5,00	–
27570	466467,35	4226656,25	Картометрический метод	5,00	–
27571	466468,71	4226667,17	Картометрический метод	5,00	–
27572	466482,36	4226684,92	Картометрический метод	5,00	–
27573	466498,75	4226704,71	Картометрический метод	5,00	–
27574	466498,06	4226713,59	Картометрический метод	5,00	–
27575	466485,11	4226727,92	Картометрический метод	5,00	–

27576	466452,34	4226759,99	Картометрический метод	5,00	–
27577	466453,02	4226775,01	Картометрический метод	5,00	–
27578	466457,79	4226792,07	Картометрический метод	5,00	–
27579	466440,05	4226815,95	Картометрический метод	5,00	–
27557	466425,71	4226831,65	Картометрический метод	5,00	–
27580	465544,49	4223253,68	Картометрический метод	5,00	–
27581	465535,95	4223249,44	Картометрический метод	5,00	–
27582	465525,82	4223229,94	Картометрический метод	5,00	–
27583	465526,15	4223200,84	Картометрический метод	5,00	–
27584	465537,45	4223167,67	Картометрический метод	5,00	–
27585	465540,34	4223162,14	Картометрический метод	5,00	–
27586	465572,23	4223158,04	Картометрический метод	5,00	–
27587	465569,04	4223133,24	Картометрический метод	5,00	–
27588	465568,86	4223131,86	Картометрический метод	5,00	–
27589	465577,70	4223128,42	Картометрический метод	5,00	–
27590	465586,32	4223130,45	Картометрический метод	5,00	–
27591	465600,04	4223124,89	Картометрический метод	5,00	–
27592	465615,53	4223117,69	Картометрический метод	5,00	–
27593	465660,88	4223114,55	Картометрический метод	5,00	–
27594	465702,40	4223122,28	Картометрический метод	5,00	–
27595	465703,42	4223152,42	Картометрический метод	5,00	–
27596	465701,47	4223168,96	Картометрический метод	5,00	–
27597	465702,88	4223186,83	Картометрический метод	5,00	–
27598	465702,19	4223204,47	Картометрический метод	5,00	–
27599	465664,07	4223210,79	Картометрический метод	5,00	–
27600	465668,83	4223239,56	Картометрический метод	5,00	–
27601	465693,38	4223233,58	Картометрический метод	5,00	–
27602	465693,62	4223234,29	Картометрический метод	5,00	–
27603	465670,32	4223242,09	Картометрический метод	5,00	–
27604	465631,79	4223247,18	Картометрический метод	5,00	–
27605	465610,44	4223248,06	Картометрический метод	5,00	–
27606	465585,98	4223249,30	Картометрический метод	5,00	–
27607	465557,20	4223251,08	Картометрический метод	5,00	–
27580	465544,49	4223253,68	Картометрический метод	5,00	–



27608	465034,68	4224590,57	Картометрический метод	5,00	–
27609	465026,75	4224568,77	Картометрический метод	5,00	–
27610	465037,05	4224564,78	Картометрический метод	5,00	–
27611	465057,98	4224560,45	Картометрический метод	5,00	–
27612	465073,85	4224548,90	Картометрический метод	5,00	–
27613	465074,58	4224540,24	Картометрический метод	5,00	–
27614	465045,71	4224489,72	Картометрический метод	5,00	–
27615	465068,08	4224454,35	Картометрический метод	5,00	–
27616	465096,23	4224431,25	Картометрический метод	5,00	–
27617	465111,39	4224431,25	Картометрический метод	5,00	–
27618	465120,77	4224446,41	Картометрический метод	5,00	–
27619	465123,66	4224461,57	Картометрический метод	5,00	–
27620	465125,82	4224468,06	Картометрический метод	5,00	–
27621	465153,25	4224470,23	Картометрический метод	5,00	–
27622	465168,40	4224465,18	Картометрический метод	5,00	–
27623	465166,24	4224426,92	Картометрический метод	5,00	–
27624	465168,40	4224389,39	Картометрический метод	5,00	–
27625	465183,56	4224385,78	Картометрический метод	5,00	–
27626	465220,46	4224445,03	Картометрический метод	5,00	–
27627	465248,40	4224525,45	Картометрический метод	5,00	–
27628	465234,18	4224532,33	Картометрический метод	5,00	–
27629	465201,61	4224530,13	Картометрический метод	5,00	–
27630	465143,15	4224533,02	Картометрический метод	5,00	–
27631	465073,14	4224571,28	Картометрический метод	5,00	–
27608	465034,68	4224590,57	Картометрический метод	5,00	–
27632	460829,97	4226265,47	Картометрический метод	5,00	–
27633	460822,81	4226229,70	Картометрический метод	5,00	–
27634	460778,45	4226219,68	Картометрический метод	5,00	–
27635	460748,40	4226208,24	Картометрический метод	5,00	–
27636	460716,91	4226186,77	Картометрический метод	5,00	–
27637	460729,79	4226156,72	Картометрический метод	5,00	–
27638	460739,81	4226145,26	Картометрический метод	5,00	–
27639	460774,16	4226152,43	Картометрический метод	5,00	–
27640	460791,33	4226150,99	Картометрический метод	5,00	–
27641	460797,05	4226142,40	Картометрический метод	5,00	–

27642	460779,89	4226125,23	Картометрический метод	5,00	–
27643	460801,35	4226109,49	Картометрический метод	5,00	–
27644	460824,25	4226113,79	Картометрический метод	5,00	–
27645	460861,45	4226055,12	Картометрический метод	5,00	–
27646	460911,54	4226069,42	Картометрический метод	5,00	–
27647	460901,53	4226096,61	Картометрический метод	5,00	–
27648	460862,89	4226179,62	Картометрический метод	5,00	–
27649	460882,92	4226193,92	Картометрический метод	5,00	–
27650	460884,35	4226212,53	Картометрический метод	5,00	–
27651	460874,33	4226226,83	Картометрический метод	5,00	–
27652	460862,89	4226251,17	Картометрический метод	5,00	–
27632	460829,97	4226265,47	Картометрический метод	5,00	–
27653	468929,11	4228284,72	Картометрический метод	5,00	–
27654	468881,14	4228228,52	Картометрический метод	5,00	–
27655	468835,91	4228178,48	Картометрический метод	5,00	–
27656	468803,70	4228140,12	Картометрический метод	5,00	–
27657	468792,74	4228131,21	Картометрический метод	5,00	–
27658	468780,41	4228127,78	Картометрический метод	5,00	–
27659	468782,46	4228115,44	Картометрический метод	5,00	–
27660	468777,67	4228090,77	Картометрический метод	5,00	–
27661	468775,60	4228073,65	Картометрический метод	5,00	–
27662	468784,51	4228070,91	Картометрический метод	5,00	–
27663	468827,01	4228093,51	Картометрический метод	5,00	–
27664	468891,42	4228125,72	Картометрический метод	5,00	–
27665	468907,87	4228120,93	Картометрический метод	5,00	–
27666	468938,70	4228131,90	Картометрический метод	5,00	–
27667	468967,48	4228147,66	Картометрический метод	5,00	–
27668	468980,50	4228160,00	Картометрический метод	5,00	–
27669	468959,95	4228210,03	Картометрический метод	5,00	–
27670	468944,87	4228254,57	Картометрический метод	5,00	–
27653	468929,11	4228284,72	Картометрический метод	5,00	–
27671	466483,04	4227237,75	Картометрический метод	5,00	–
27672	466469,40	4227226,82	Картометрический метод	5,00	–
27673	466447,56	4227210,44	Картометрический метод	5,00	–

27674	466439,37	4227195,43	Картометрический метод	5,00	–
27675	466418,90	4227196,78	Картометрический метод	5,00	–
27676	466398,42	4227199,52	Картометрический метод	5,00	–
27677	466387,50	4227154,48	Картометрический метод	5,00	–
27678	466403,88	4227131,27	Картометрический метод	5,00	–
27679	466424,36	4227073,94	Картометрический метод	5,00	–
27680	466432,54	4227042,55	Картометрический метод	5,00	–
27681	466427,08	4227030,25	Картометрический метод	5,00	–
27682	466395,69	4227028,90	Картометрический метод	5,00	–
27683	466375,21	4226989,30	Картометрический метод	5,00	–
27684	466364,29	4226977,02	Картометрический метод	5,00	–
27685	466364,29	4226964,74	Картометрический метод	5,00	–
27686	466371,12	4226960,64	Картометрический метод	5,00	–
27687	466409,34	4226967,46	Картометрический метод	5,00	–
27688	466439,37	4226971,56	Картометрический метод	5,00	–
27689	466443,46	4226994,76	Картометрический метод	5,00	–
27690	466461,20	4227056,20	Картометрический метод	5,00	–
27691	466450,30	4227102,60	Картометрический метод	5,00	–
27692	466435,28	4227140,83	Картометрический метод	5,00	–
27693	466433,91	4227153,11	Картометрический метод	5,00	–
27694	466442,10	4227155,84	Картометрический метод	5,00	–
27695	466457,11	4227136,73	Картометрический метод	5,00	–
27696	466484,41	4227083,50	Картометрический метод	5,00	–
27697	466496,70	4227069,85	Картометрический метод	5,00	–
27698	466510,34	4227064,39	Картометрический метод	5,00	–
27699	466502,16	4227088,95	Картометрический метод	5,00	–
27700	466500,79	4227117,62	Картометрический метод	5,00	–
27701	466514,45	4227144,93	Картометрический метод	5,00	–
27702	466517,17	4227181,78	Картометрический метод	5,00	–
27703	466514,45	4227195,43	Картометрический метод	5,00	–
27704	466498,06	4227222,73	Картометрический метод	5,00	–
27671	466483,04	4227237,75	Картометрический метод	5,00	–
27705	467588,14	4230389,22	Картометрический метод	5,00	–
27706	467573,36	4230384,88	Картометрический метод	5,00	–
27707	467569,02	4230371,84	Картометрический метод	5,00	–

27708	467559,46	4230362,28	Картометрический метод	5,00	–
27709	467563,80	4230346,63	Картометрический метод	5,00	–
27710	467555,98	4230333,60	Картометрический метод	5,00	–
27711	467543,82	4230329,25	Картометрический метод	5,00	–
27712	467536,86	4230342,28	Картометрический метод	5,00	–
27713	467529,91	4230356,19	Картометрический метод	5,00	–
27714	467508,18	4230351,85	Картометрический метод	5,00	–
27715	467507,32	4230342,28	Картометрический метод	5,00	–
27716	467508,18	4230325,77	Картометрический метод	5,00	–
27717	467502,97	4230319,68	Картометрический метод	5,00	–
27718	467493,41	4230328,38	Картометрический метод	5,00	–
27719	467486,46	4230341,42	Картометрический метод	5,00	–
27720	467444,74	4230337,07	Картометрический метод	5,00	–
27721	467405,63	4230337,93	Картометрический метод	5,00	–
27722	467389,99	4230334,45	Картометрический метод	5,00	–
27723	467376,95	4230326,63	Картометрический метод	5,00	–
27724	467376,08	4230310,99	Картометрический метод	5,00	–
27725	467408,24	4230313,59	Картометрический метод	5,00	–
27726	467460,39	4230312,74	Картометрический метод	5,00	–
27727	467484,72	4230310,13	Картометрический метод	5,00	–
27728	467508,18	4230311,86	Картометрический метод	5,00	–
27729	467576,84	4230317,95	Картометрический метод	5,00	–
27730	467637,68	4230317,95	Картометрический метод	5,00	–
27731	467640,28	4230328,38	Картометрический метод	5,00	–
27732	467649,84	4230332,72	Картометрический метод	5,00	–
27733	467668,10	4230337,07	Картометрический метод	5,00	–
27734	467695,90	4230317,95	Картометрический метод	5,00	–
27735	467710,68	4230295,35	Картометрический метод	5,00	–
27736	467734,14	4230279,71	Картометрический метод	5,00	–
27737	467736,76	4230261,46	Картометрический метод	5,00	–
27738	467762,82	4230243,20	Картометрический метод	5,00	–
27739	467780,21	4230224,95	Картометрический метод	5,00	–
27740	467791,50	4230233,64	Картометрический метод	5,00	–
27741	467805,42	4230243,20	Картометрический метод	5,00	–
27742	467811,50	4230256,24	Картометрический метод	5,00	–

27743	467811,50	4230264,93	Картометрический метод	5,00	–
27744	467796,72	4230266,67	Картометрический метод	5,00	–
27745	467783,68	4230272,75	Картометрический метод	5,00	–
27746	467781,08	4230291,88	Картометрический метод	5,00	–
27747	467780,21	4230314,47	Картометрический метод	5,00	–
27748	467773,26	4230322,29	Картометрический метод	5,00	–
27749	467760,22	4230316,21	Картометрический метод	5,00	–
27750	467754,14	4230320,56	Картометрический метод	5,00	–
27751	467744,57	4230331,86	Картометрический метод	5,00	–
27752	467732,41	4230344,03	Картометрический метод	5,00	–
27753	467707,20	4230346,63	Картометрический метод	5,00	–
27754	467685,48	4230348,38	Картометрический метод	5,00	–
27755	467667,22	4230368,36	Картометрический метод	5,00	–
27756	467654,19	4230384,00	Картометрический метод	5,00	–
27757	467627,25	4230383,14	Картометрический метод	5,00	–
27758	467606,39	4230379,66	Картометрический метод	5,00	–
27705	467588,14	4230389,22	Картометрический метод	5,00	–
27759	461209,00	4214797,64	Картометрический метод	5,00	–
27760	461167,65	4214755,99	Картометрический метод	5,00	–
27761	461145,06	4214725,89	Картометрический метод	5,00	–
27762	461137,33	4214717,95	Картометрический метод	5,00	–
27763	461134,45	4214714,32	Картометрический метод	5,00	–
27764	461122,26	4214699,02	Картометрический метод	5,00	–
27765	461106,76	4214711,95	Картометрический метод	5,00	–
27766	461102,29	4214711,57	Картометрический метод	5,00	–
27767	461120,19	4214693,81	Картометрический метод	5,00	–
27768	461098,24	4214669,93	Картометрический метод	5,00	–
27769	461079,72	4214689,03	Картометрический метод	5,00	–
27770	461081,13	4214690,44	Картометрический метод	5,00	–
27771	461075,65	4214696,17	Картометрический метод	5,00	–
27772	461049,35	4214669,69	Картометрический метод	5,00	–
27773	461051,54	4214665,01	Картометрический метод	5,00	–
27774	461062,79	4214654,74	Картометрический метод	5,00	–
27775	461059,68	4214651,23	Картометрический метод	5,00	–
27776	461036,16	4214675,73	Картометрический метод	5,00	–

27777	461032,56	4214675,37	Картометрический метод	5,00	–
27778	461032,48	4214659,24	Картометрический метод	5,00	–
27779	461026,20	4214636,19	Картометрический метод	5,00	–
27780	461020,88	4214616,64	Картометрический метод	5,00	–
27781	461021,64	4214610,41	Картометрический метод	5,00	–
27782	461018,89	4214577,89	Картометрический метод	5,00	–
27783	461025,51	4214588,94	Картометрический метод	5,00	–
27784	461028,37	4214592,33	Картометрический метод	5,00	–
27785	461049,88	4214577,01	Картометрический метод	5,00	–
27786	461068,45	4214562,05	Картометрический метод	5,00	–
27787	461089,87	4214579,80	Картометрический метод	5,00	–
27788	461101,76	4214577,93	Картометрический метод	5,00	–
27789	461108,48	4214598,18	Картометрический метод	5,00	–
27790	461101,74	4214603,06	Картометрический метод	5,00	–
27791	461095,24	4214593,60	Картометрический метод	5,00	–
27792	461085,45	4214601,27	Картометрический метод	5,00	–
27793	461095,56	4214614,29	Картометрический метод	5,00	–
27794	461110,08	4214635,23	Картометрический метод	5,00	–
27795	461111,18	4214635,51	Картометрический метод	5,00	–
27796	461130,82	4214622,41	Картометрический метод	5,00	–
27797	461143,18	4214639,37	Картометрический метод	5,00	–
27798	461151,94	4214641,71	Картометрический метод	5,00	–
27799	461137,49	4214654,29	Картометрический метод	5,00	–
27800	461154,57	4214673,93	Картометрический метод	5,00	–
27801	461169,02	4214661,35	Картометрический метод	5,00	–
27802	461177,76	4214653,76	Картометрический метод	5,00	–
27803	461187,21	4214678,48	Картометрический метод	5,00	–
27804	461183,54	4214682,39	Картометрический метод	5,00	–
27805	461204,90	4214704,79	Картометрический метод	5,00	–
27806	461205,22	4214705,12	Картометрический метод	5,00	–
27807	461204,75	4214705,60	Картометрический метод	5,00	–
27808	461221,68	4214723,04	Картометрический метод	5,00	–
27809	461225,76	4214725,11	Картометрический метод	5,00	–
27810	461250,88	4214752,14	Картометрический метод	5,00	–
27811	461227,81	4214774,01	Картометрический метод	5,00	–

27812	461233,93	4214780,13	Картометрический метод	5,00	–
27813	461220,12	4214790,85	Картометрический метод	5,00	–
27759	461209,00	4214797,64	Картометрический метод	5,00	–
27814	464543,69	4219402,84	Картометрический метод	5,00	–
27815	464532,70	4219398,09	Картометрический метод	5,00	–
27816	464518,67	4219377,41	Картометрический метод	5,00	–
27817	464515,71	4219354,52	Картометрический метод	5,00	–
27818	464529,01	4219309,46	Картометрический метод	5,00	–
27819	464538,15	4219261,17	Картометрический метод	5,00	–
27820	464555,59	4219259,24	Картометрический метод	5,00	–
27821	464569,62	4219243,73	Картометрический метод	5,00	–
27822	464568,88	4219218,62	Картометрический метод	5,00	–
27823	464554,11	4219199,42	Картометрический метод	5,00	–
27824	464539,35	4219193,51	Картометрический метод	5,00	–
27825	464543,03	4219175,78	Картометрический метод	5,00	–
27826	464559,28	4219175,05	Картометрический метод	5,00	–
27827	464582,17	4219172,83	Картометрический метод	5,00	–
27828	464589,55	4219161,75	Картометрический метод	5,00	–
27829	464588,07	4219120,39	Картометрический метод	5,00	–
27830	464585,85	4219089,38	Картометрический метод	5,00	–
27831	464623,51	4219031,78	Картометрический метод	5,00	–
27832	464630,89	4219035,47	Картометрический метод	5,00	–
27833	464627,94	4219064,27	Картометрический метод	5,00	–
27834	464631,09	4219114,76	Картометрический метод	5,00	–
27835	464632,75	4219226,60	Картометрический метод	5,00	–
27836	464546,43	4219383,92	Картометрический метод	5,00	–
27814	464543,69	4219402,84	Картометрический метод	5,00	–
27837	461376,63	4226311,27	Картометрический метод	5,00	–
27838	461333,71	4226278,35	Картометрический метод	5,00	–
27839	461296,49	4226252,59	Картометрический метод	5,00	–
27840	461263,58	4226241,15	Картометрический метод	5,00	–
27841	461232,10	4226241,15	Картометрический метод	5,00	–
27842	461197,75	4226248,30	Картометрический метод	5,00	–
27843	461224,94	4226178,18	Картометрический метод	5,00	–

27844	461306,50	4226153,85	Картометрический метод	5,00	–
27845	461403,82	4226202,51	Картометрический метод	5,00	–
27846	461418,12	4226236,86	Картометрический метод	5,00	–
27847	461392,37	4226279,79	Картометрический метод	5,00	–
27837	461376,63	4226311,27	Картометрический метод	5,00	–
27848	461905,11	4223085,04	Картометрический метод	5,00	–
27849	461889,45	4223076,43	Картометрический метод	5,00	–
27850	461894,93	4223049,80	Картометрический метод	5,00	–
27851	461894,93	4223022,39	Картометрический метод	5,00	–
27852	461902,76	4222993,42	Картометрический метод	5,00	–
27853	461882,40	4222984,81	Картометрический метод	5,00	–
27854	461844,81	4223050,59	Картометрический метод	5,00	–
27855	461833,07	4223043,54	Картометрический метод	5,00	–
27856	461829,93	4223006,74	Картометрический метод	5,00	–
27857	461830,72	4222991,07	Картометрический метод	5,00	–
27858	461847,17	4222956,61	Картометрический метод	5,00	–
27859	461847,95	4222926,07	Картометрический метод	5,00	–
27860	461890,23	4222847,75	Картометрический метод	5,00	–
27861	461916,85	4222806,25	Картометрический метод	5,00	–
27862	461938,78	4222822,69	Картометрический метод	5,00	–
27863	461927,81	4222845,40	Картометрический метод	5,00	–
27864	461912,94	4222876,73	Картометрический метод	5,00	–
27865	461919,21	4222882,22	Картометрический метод	5,00	–
27866	461947,39	4222883,00	Картометрический метод	5,00	–
27867	461959,92	4222886,13	Картометрический метод	5,00	–
27868	461963,84	4222895,53	Картометрический метод	5,00	–
27869	461949,75	4222932,33	Картометрический метод	5,00	–
27870	461944,26	4222966,80	Картометрический метод	5,00	–
27871	461942,69	4223002,03	Картометрический метод	5,00	–
27872	461920,77	4223041,18	Картометрический метод	5,00	–
27848	461905,11	4223085,04	Картометрический метод	5,00	–
27873	460704,04	4226460,10	Картометрический метод	5,00	–
27874	460685,43	4226455,81	Картометрический метод	5,00	–
27875	460685,43	4226447,22	Картометрический метод	5,00	–



27876	460715,49	4226408,58	Картометрический метод	5,00	–
27877	460704,04	4226387,12	Картометрический метод	5,00	–
27878	460714,05	4226364,22	Картометрический метод	5,00	–
27879	460731,23	4226348,48	Картометрический метод	5,00	–
27880	460772,73	4226319,86	Картометрический метод	5,00	–
27881	460784,17	4226301,25	Картометрический метод	5,00	–
27882	460817,09	4226279,79	Картометрический метод	5,00	–
27883	460852,87	4226294,10	Картометрический метод	5,00	–
27884	460894,37	4226315,57	Картометрический метод	5,00	–
27885	460898,66	4226334,16	Картометрический метод	5,00	–
27886	460841,42	4226379,97	Картометрический метод	5,00	–
27887	460822,81	4226381,39	Картометрический метод	5,00	–
27888	460761,28	4226448,66	Картометрический метод	5,00	–
27889	460748,40	4226454,37	Картометрический метод	5,00	–
27890	460736,95	4226445,79	Картометрический метод	5,00	–
27891	460729,79	4226441,49	Картометрический метод	5,00	–
27873	460704,04	4226460,10	Картометрический метод	5,00	–
27892	463828,02	4225345,69	Картометрический метод	5,00	–
27893	463822,28	4225345,69	Картометрический метод	5,00	–
27894	463810,82	4225339,96	Картометрический метод	5,00	–
27895	463791,16	4225335,05	Картометрический метод	5,00	–
27896	463769,87	4225311,29	Картометрический метод	5,00	–
27897	463756,76	4225294,91	Картометрический метод	5,00	–
27898	463768,23	4225291,63	Картометрический метод	5,00	–
27899	463773,14	4225282,62	Картометрический метод	5,00	–
27900	463768,23	4225266,24	Картометрический метод	5,00	–
27901	463746,12	4225250,67	Картометрический метод	5,00	–
27902	463708,44	4225229,37	Картометрический метод	5,00	–
27903	463703,53	4225217,09	Картометрический метод	5,00	–
27904	463706,80	4225196,61	Картометрический метод	5,00	–
27905	463716,64	4225184,33	Картометрический метод	5,00	–
27906	463728,92	4225174,49	Картометрический метод	5,00	–
27907	463751,85	4225165,49	Картометрический метод	5,00	–
27908	463773,14	4225168,75	Картометрический метод	5,00	–
27909	463793,62	4225180,23	Картометрический метод	5,00	–

27910	463803,45	4225203,98	Картометрический метод	5,00	–
27911	463855,04	4225253,13	Картометрический метод	5,00	–
27912	463891,08	4225270,33	Картометрический метод	5,00	–
27913	463914,02	4225280,98	Картометрический метод	5,00	–
27914	463909,10	4225291,63	Картометрический метод	5,00	–
27915	463892,72	4225307,19	Картометрический метод	5,00	–
27916	463884,53	4225317,02	Картометрический метод	5,00	–
27917	463865,70	4225322,76	Картометрический метод	5,00	–
27918	463850,14	4225321,12	Картометрический метод	5,00	–
27919	463829,66	4225319,49	Картометрический метод	5,00	–
27920	463826,38	4225330,13	Картометрический метод	5,00	–
27892	463828,02	4225345,69	Картометрический метод	5,00	–
27921	466085,24	4221949,62	Картометрический метод	5,00	–
27922	466071,13	4221944,37	Картометрический метод	5,00	–
27923	466053,90	4221929,58	Картометрический метод	5,00	–
27924	466029,27	4221891,31	Картометрический метод	5,00	–
27925	466035,93	4221890,07	Картометрический метод	5,00	–
27926	466048,68	4221881,47	Картометрический метод	5,00	–
27927	466054,07	4221874,17	Картометрический метод	5,00	–
27928	466062,23	4221867,29	Картометрический метод	5,00	–
27929	466069,04	4221854,14	Картометрический метод	5,00	–
27930	466086,92	4221845,03	Картометрический метод	5,00	–
27931	466122,99	4221838,23	Картометрический метод	5,00	–
27932	466138,96	4221831,85	Картометрический метод	5,00	–
27933	466151,67	4221818,85	Картометрический метод	5,00	–
27934	466152,71	4221814,98	Картометрический метод	5,00	–
27935	466127,83	4221816,92	Картометрический метод	5,00	–
27936	466080,91	4221819,28	Картометрический метод	5,00	–
27937	466074,79	4221814,65	Картометрический метод	5,00	–
27938	466074,05	4221779,60	Картометрический метод	5,00	–
27939	466074,23	4221751,89	Картометрический метод	5,00	–
27940	466077,88	4221735,33	Картометрический метод	5,00	–
27941	466081,53	4221726,36	Картометрический метод	5,00	–
27942	466084,85	4221723,69	Картометрический метод	5,00	–
27943	466090,73	4221729,42	Картометрический метод	5,00	–

27944	466109,35	4221744,35	Картометрический метод	5,00	–
27945	466130,37	4221756,89	Картометрический метод	5,00	–
27946	466145,86	4221767,69	Картометрический метод	5,00	–
27947	466158,17	4221777,68	Картометрический метод	5,00	–
27948	466167,77	4221788,06	Картометрический метод	5,00	–
27949	466175,42	4221802,17	Картометрический метод	5,00	–
27950	466188,21	4221815,77	Картометрический метод	5,00	–
27951	466190,66	4221819,56	Картометрический метод	5,00	–
27952	466189,51	4221825,92	Картометрический метод	5,00	–
27953	466183,67	4221832,20	Картометрический метод	5,00	–
27954	466151,71	4221853,47	Картометрический метод	5,00	–
27955	466136,86	4221862,48	Картометрический метод	5,00	–
27956	466132,22	4221871,11	Картометрический метод	5,00	–
27957	466137,15	4221878,31	Картометрический метод	5,00	–
27958	466148,29	4221887,55	Картометрический метод	5,00	–
27959	466161,94	4221914,40	Картометрический метод	5,00	–
27960	466166,90	4221925,89	Картометрический метод	5,00	–
27961	466163,17	4221931,56	Картометрический метод	5,00	–
27962	466160,40	4221935,94	Картометрический метод	5,00	–
27963	466135,94	4221939,90	Картометрический метод	5,00	–
27964	466104,93	4221947,30	Картометрический метод	5,00	–
27921	466085,24	4221949,62	Картометрический метод	5,00	–
27965	469033,94	4230465,20	Картометрический метод	5,00	–
27966	469009,96	4230459,17	Картометрический метод	5,00	–
27967	468975,88	4230440,13	Картометрический метод	5,00	–
27968	468932,91	4230426,25	Картометрический метод	5,00	–
27969	468889,96	4230419,27	Картометрический метод	5,00	–
27970	468884,28	4230419,92	Картометрический метод	5,00	–
27971	468888,17	4230400,74	Картометрический метод	5,00	–
27972	468885,29	4230387,79	Картометрический метод	5,00	–
27973	468868,03	4230361,18	Картометрический метод	5,00	–
27974	468877,38	4230346,06	Картометрический метод	5,00	–
27975	468888,89	4230354,70	Картометрический метод	5,00	–
27976	468898,95	4230361,89	Картометрический метод	5,00	–
27977	468898,95	4230372,69	Картометрический метод	5,00	–

27978	468903,27	4230378,44	Картометрический метод	5,00	–
27979	468921,25	4230384,91	Картометрический метод	5,00	–
27980	468967,28	4230388,51	Картометрический метод	5,00	–
27981	469005,41	4230391,38	Картометрический метод	5,00	–
27982	469015,48	4230386,35	Картометрический метод	5,00	–
27983	469019,07	4230372,69	Картометрический метод	5,00	–
27984	468996,78	4230356,14	Картометрический метод	5,00	–
27985	468996,06	4230347,50	Картометрический метод	5,00	–
27986	469010,45	4230341,75	Картометрический метод	5,00	–
27987	469023,39	4230342,46	Картометрический метод	5,00	–
27988	469052,88	4230353,26	Картометрический метод	5,00	–
27989	469062,24	4230342,46	Картометрический метод	5,00	–
27990	469069,88	4230336,12	Картометрический метод	5,00	–
27991	469076,92	4230348,22	Картометрический метод	5,00	–
27992	469108,87	4230370,29	Картометрический метод	5,00	–
27993	469116,91	4230382,20	Картометрический метод	5,00	–
27994	469122,92	4230392,24	Картометрический метод	5,00	–
27995	469123,93	4230402,29	Картометрический метод	5,00	–
27996	469121,93	4230420,21	Картометрический метод	5,00	–
27997	469115,96	4230427,19	Картометрический метод	5,00	–
27998	469094,89	4230436,27	Картометрический метод	5,00	–
27999	469069,94	4230450,20	Картометрический метод	5,00	–
28000	469049,96	4230462,13	Картометрический метод	5,00	–
27965	469033,94	4230465,20	Картометрический метод	5,00	–
28001	465080,93	4225923,17	Картометрический метод	5,00	–
28002	465032,39	4225915,29	Картометрический метод	5,00	–
28003	465006,15	4225920,55	Картометрический метод	5,00	–
28004	464957,61	4225912,67	Картометрический метод	5,00	–
28005	464952,37	4225904,80	Картометрический метод	5,00	–
28006	464947,13	4225885,13	Картометрический метод	5,00	–
28007	464949,75	4225865,45	Картометрический метод	5,00	–
28008	464960,24	4225847,08	Картометрический метод	5,00	–
28009	464958,93	4225836,58	Картометрический метод	5,00	–
28010	464952,37	4225824,79	Картометрический метод	5,00	–
28011	464941,87	4225807,73	Картометрический метод	5,00	–

28012	464941,87	4225785,43	Картометрический метод	5,00	–
28013	464949,75	4225773,62	Картометрический метод	5,00	–
28014	464978,61	4225764,45	Картометрический метод	5,00	–
28015	465011,19	4225762,11	Картометрический метод	5,00	–
28016	465013,27	4225764,00	Картометрический метод	5,00	–
28017	465028,95	4225779,68	Картометрический метод	5,00	–
28018	465044,37	4225795,09	Картометрический метод	5,00	–
28019	465061,17	4225827,42	Картометрический метод	5,00	–
28020	465076,88	4225861,45	Картометрический метод	5,00	–
28021	465095,24	4225902,10	Картометрический метод	5,00	–
28022	465096,14	4225903,27	Картометрический метод	5,00	–
28001	465080,93	4225923,17	Картометрический метод	5,00	–
28023	471248,27	4225296,45	Картометрический метод	5,00	–
28024	471232,95	4225293,82	Картометрический метод	5,00	–
28025	471230,93	4225289,31	Картометрический метод	5,00	–
28026	471243,92	4225270,28	Картометрический метод	5,00	–
28027	471241,32	4225245,17	Картометрический метод	5,00	–
28028	471230,07	4225239,13	Картометрический метод	5,00	–
28029	471207,56	4225237,39	Картометрический метод	5,00	–
28030	471189,38	4225228,74	Картометрический метод	5,00	–
28031	471202,36	4225218,36	Картометрический метод	5,00	–
28032	471234,39	4225198,45	Картометрический метод	5,00	–
28033	471253,44	4225178,54	Картометрический метод	5,00	–
28034	471256,89	4225164,70	Картометрический метод	5,00	–
28035	471243,04	4225154,32	Картометрический метод	5,00	–
28036	471233,52	4225147,40	Картометрический метод	5,00	–
28037	471238,72	4225134,42	Картометрический метод	5,00	–
28038	471236,99	4225116,23	Картометрический метод	5,00	–
28039	471245,64	4225107,59	Картометрический метод	5,00	–
28040	471258,63	4225103,25	Картометрический метод	5,00	–
28041	471277,67	4225106,71	Картометрический метод	5,00	–
28042	471289,79	4225095,46	Картометрический метод	5,00	–
28043	471294,99	4225079,88	Картометрический метод	5,00	–
28044	471294,24	4225060,86	Картометрический метод	5,00	–
28045	471324,46	4225061,55	Картометрический метод	5,00	–

28046	471335,08	4225100,47	Картометрический метод	5,00	–
28047	471334,22	4225129,22	Картометрический метод	5,00	–
28048	471337,77	4225156,89	Картометрический метод	5,00	–
28049	471346,76	4225181,37	Картометрический метод	5,00	–
28050	471351,22	4225190,33	Картометрический метод	5,00	–
28051	471306,66	4225217,41	Картометрический метод	5,00	–
28052	471287,26	4225240,17	Картометрический метод	5,00	–
28053	471281,35	4225273,10	Картометрический метод	5,00	–
28054	471266,26	4225295,64	Картометрический метод	5,00	–
28023	471248,27	4225296,45	Картометрический метод	5,00	–
28055	471395,60	4225221,71	Картометрический метод	5,00	–
28056	471375,74	4225218,40	Картометрический метод	5,00	–
28057	471369,12	4225207,37	Картометрический метод	5,00	–
28058	471368,02	4225196,35	Картометрический метод	5,00	–
28059	471371,32	4225185,30	Картометрический метод	5,00	–
28060	471376,85	4225175,38	Картометрический метод	5,00	–
28061	471381,25	4225164,35	Картометрический метод	5,00	–
28062	471380,16	4225154,42	Картометрический метод	5,00	–
28063	471370,22	4225152,22	Картометрический метод	5,00	–
28064	471361,39	4225138,97	Картометрический метод	5,00	–
28065	471353,67	4225118,02	Картометрический метод	5,00	–
28066	471348,16	4225105,87	Картометрический метод	5,00	–
28067	471353,67	4225079,40	Картометрический метод	5,00	–
28068	471358,39	4225062,33	Картометрический метод	5,00	–
28069	471410,48	4225063,53	Картометрический метод	5,00	–
28070	471396,71	4225083,82	Картометрический метод	5,00	–
28071	471404,43	4225094,85	Картометрический метод	5,00	–
28072	471414,36	4225097,05	Картометрический метод	5,00	–
28073	471425,39	4225092,64	Картометрический метод	5,00	–
28074	471435,32	4225081,61	Картометрический метод	5,00	–
28075	471449,34	4225064,43	Картометрический метод	5,00	–
28076	471494,32	4225065,46	Картометрический метод	5,00	–
28077	471505,94	4225079,40	Картометрический метод	5,00	–
28078	471504,84	4225098,16	Картометрический метод	5,00	–
28079	471482,77	4225143,39	Картометрический метод	5,00	–

28080	471475,05	4225162,14	Картометрический метод	5,00	–
28081	471468,43	4225184,21	Картометрический метод	5,00	–
28082	471465,12	4225194,14	Картометрический метод	5,00	–
28083	471457,39	4225193,03	Картометрический метод	5,00	–
28084	471447,46	4225185,30	Картометрический метод	5,00	–
28085	471440,84	4225183,11	Картометрический метод	5,00	–
28086	471435,32	4225187,51	Картометрический метод	5,00	–
28087	471433,12	4225198,55	Картометрический метод	5,00	–
28088	471435,32	4225216,21	Картометрический метод	5,00	–
28089	471425,39	4225220,61	Картометрический метод	5,00	–
28090	471411,05	4225217,30	Картометрический метод	5,00	–
28055	471395,60	4225221,71	Картометрический метод	5,00	–
28091	465102,12	4218618,44	Картометрический метод	5,00	–
28092	465080,46	4218614,46	Картометрический метод	5,00	–
28093	465060,40	4218601,22	Картометрический метод	5,00	–
28094	465007,97	4218570,49	Картометрический метод	5,00	–
28095	464997,42	4218569,46	Картометрический метод	5,00	–
28096	464907,24	4218612,05	Картометрический метод	5,00	–
28097	464897,62	4218592,59	Картометрический метод	5,00	–
28098	464927,74	4218555,05	Картометрический метод	5,00	–
28099	464939,88	4218538,65	Картометрический метод	5,00	–
28100	464954,12	4218534,35	Картометрический метод	5,00	–
28101	464950,73	4218523,91	Картометрический метод	5,00	–
28102	464957,24	4218514,95	Картометрический метод	5,00	–
28103	464966,71	4218502,37	Картометрический метод	5,00	–
28104	464974,74	4218490,73	Картометрический метод	5,00	–
28105	464983,86	4218476,28	Картометрический метод	5,00	–
28106	464987,54	4218471,00	Картометрический метод	5,00	–
28107	464996,65	4218458,89	Картометрический метод	5,00	–
28108	465002,16	4218451,36	Картометрический метод	5,00	–
28109	465027,93	4218466,68	Картометрический метод	5,00	–
28110	465009,32	4218500,37	Картометрический метод	5,00	–
28111	465054,44	4218526,83	Картометрический метод	5,00	–
28112	465080,57	4218542,12	Картометрический метод	5,00	–
28113	465107,01	4218557,72	Картометрический метод	5,00	–

28114	465182,82	4218602,42	Картометрический метод	5,00	–
28115	465139,74	4218596,84	Картометрический метод	5,00	–
28091	465102,12	4218618,44	Картометрический метод	5,00	–
28116	461045,20	4222550,52	Картометрический метод	5,00	–
28117	460988,55	4222550,52	Картометрический метод	5,00	–
28118	460976,28	4222527,85	Картометрический метод	5,00	–
28119	460983,82	4222508,97	Картометрический метод	5,00	–
28120	461060,31	4222473,08	Картометрический метод	5,00	–
28121	461089,58	4222452,30	Картометрический метод	5,00	–
28122	461142,46	4222423,03	Картометрический метод	5,00	–
28123	461173,62	4222393,75	Картометрический метод	5,00	–
28124	461200,06	4222354,09	Картометрический метод	5,00	–
28125	461222,72	4222332,36	Картометрический метод	5,00	–
28126	461223,66	4222348,42	Картометрический метод	5,00	–
28127	461201,94	4222376,75	Картометрический метод	5,00	–
28128	461201,00	4222382,42	Картометрический метод	5,00	–
28129	461208,56	4222396,59	Картометрический метод	5,00	–
28130	461191,56	4222439,08	Картометрический метод	5,00	–
28131	461157,56	4222492,91	Картометрический метод	5,00	–
28132	461133,02	4222521,24	Картометрический метод	5,00	–
28133	461101,86	4222530,68	Картометрический метод	5,00	–
28116	461045,20	4222550,52	Картометрический метод	5,00	–
28134	470131,47	4225075,24	Картометрический метод	5,00	–
28135	470118,24	4225069,66	Картометрический метод	5,00	–
28136	470116,15	4225059,92	Картометрический метод	5,00	–
28137	470125,21	4225042,52	Картометрический метод	5,00	–
28138	470127,29	4225014,68	Картометрический метод	5,00	–
28139	470139,13	4224991,01	Картометрический метод	5,00	–
28140	470171,85	4224963,87	Картометрический метод	5,00	–
28141	470187,86	4224948,55	Картометрический метод	5,00	–
28142	470186,47	4224923,52	Картометрический метод	5,00	–
28143	470191,75	4224915,59	Картометрический метод	5,00	–
28144	470258,83	4224976,44	Картометрический метод	5,00	–
28145	470283,87	4225004,19	Картометрический метод	5,00	–



28146	470287,90	4225031,70	Картометрический метод	5,00	–
28147	470289,29	4225057,45	Картометрический метод	5,00	–
28148	470290,10	4225059,60	Картометрический метод	5,00	–
28149	470281,14	4225069,67	Картометрический метод	5,00	–
28150	470264,43	4225069,67	Картометрический метод	5,00	–
28151	470248,42	4225057,14	Картометрический метод	5,00	–
28152	470217,09	4225055,75	Картометрический метод	5,00	–
28153	470153,75	4225073,14	Картометрический метод	5,00	–
28134	470131,47	4225075,24	Картометрический метод	5,00	–
28154	468985,64	4228334,73	Картометрический метод	5,00	–
28155	468968,51	4228327,19	Картометрический метод	5,00	–
28156	468950,01	4228308,69	Картометрический метод	5,00	–
28157	468977,42	4228240,17	Картометрический метод	5,00	–
28158	468993,18	4228203,17	Картометрический метод	5,00	–
28159	469013,05	4228217,56	Картометрический метод	5,00	–
28160	469032,92	4228220,99	Картометрический метод	5,00	–
28161	469043,20	4228216,87	Картометрический метод	5,00	–
28162	469050,74	4228205,22	Картометрический метод	5,00	–
28163	469067,87	4228186,04	Картометрический метод	5,00	–
28164	469102,82	4228163,43	Картометрический метод	5,00	–
28165	469117,21	4228151,09	Картометрический метод	5,00	–
28166	469122,01	4228139,44	Картометрический метод	5,00	–
28167	469126,81	4228132,59	Картометрический метод	5,00	–
28168	469132,28	4228131,22	Картометрический метод	5,00	–
28169	469135,03	4228149,03	Картометрический метод	5,00	–
28170	469148,05	4228160,00	Картометрический метод	5,00	–
28171	469147,36	4228170,27	Картометрический метод	5,00	–
28172	469131,60	4228215,50	Картометрический метод	5,00	–
28173	469088,43	4228262,10	Картометрический метод	5,00	–
28174	469035,67	4228301,84	Картометрический метод	5,00	–
28154	468985,64	4228334,73	Картометрический метод	5,00	–
28175	467128,74	4229777,35	Картометрический метод	5,00	–
28176	467123,93	4229765,96	Картометрический метод	5,00	–
28177	467106,89	4229754,97	Картометрический метод	5,00	–

28178	467086,39	4229742,23	Картометрический метод	5,00	–
28179	467078,54	4229732,30	Картометрический метод	5,00	–
28180	467078,26	4229731,78	Картометрический метод	5,00	–
28181	467070,07	4229714,33	Картометрический метод	5,00	–
28182	467054,24	4229692,53	Картометрический метод	5,00	–
28183	467025,06	4229674,06	Картометрический метод	5,00	–
28184	467016,37	4229668,19	Картометрический метод	5,00	–
28185	467006,11	4229649,72	Картометрический метод	5,00	–
28186	467005,34	4229647,94	Картометрический метод	5,00	–
28187	467000,63	4229631,18	Картометрический метод	5,00	–
28188	466997,82	4229604,80	Картометрический метод	5,00	–
28189	466989,68	4229584,17	Картометрический метод	5,00	–
28190	466986,54	4229581,28	Картометрический метод	5,00	–
28191	466985,94	4229579,99	Картометрический метод	5,00	–
28192	466981,39	4229576,55	Картометрический метод	5,00	–
28193	466973,03	4229568,88	Картометрический метод	5,00	–
28194	466965,70	4229564,46	Картометрический метод	5,00	–
28195	466938,87	4229525,18	Картометрический метод	5,00	–
28196	466916,12	4229512,65	Картометрический метод	5,00	–
28197	466904,34	4229511,76	Картометрический метод	5,00	–
28198	466901,56	4229510,99	Картометрический метод	5,00	–
28199	466900,82	4229510,89	Картометрический метод	5,00	–
28200	466898,08	4229511,29	Картометрический метод	5,00	–
28201	466894,61	4229511,03	Картометрический метод	5,00	–
28202	466894,38	4229511,03	Картометрический метод	5,00	–
28203	466855,87	4229517,41	Картометрический метод	5,00	–
28204	466841,32	4229521,04	Картометрический метод	5,00	–
28205	466788,03	4229501,21	Картометрический метод	5,00	–
28206	466771,60	4229489,11	Картометрический метод	5,00	–
28207	466761,68	4229476,02	Картометрический метод	5,00	–
28208	466756,22	4229462,39	Картометрический метод	5,00	–
28209	466755,33	4229445,37	Картометрический метод	5,00	–
28210	466755,33	4229435,26	Картометрический метод	5,00	–
28211	466770,98	4229433,42	Картометрический метод	5,00	–
28212	466795,41	4229442,30	Картометрический метод	5,00	–

28213	466807,62	4229454,53	Картометрический метод	5,00	–
28214	466823,18	4229440,08	Картометрический метод	5,00	–
28215	466833,16	4229436,76	Картометрический метод	5,00	–
28216	466847,60	4229440,08	Картометрический метод	5,00	–
28217	466855,37	4229451,19	Картометрический метод	5,00	–
28218	466848,71	4229463,40	Картометрический метод	5,00	–
28219	466852,04	4229475,62	Картометрический метод	5,00	–
28220	466877,58	4229480,06	Картометрический метод	5,00	–
28221	466905,35	4229493,38	Картометрический метод	5,00	–
28222	466941,99	4229505,60	Картометрический метод	5,00	–
28223	466978,63	4229536,69	Картометрический метод	5,00	–
28224	467011,94	4229581,12	Картометрический метод	5,00	–
28225	467035,26	4229619,98	Картометрический метод	5,00	–
28226	467051,92	4229656,63	Картометрический метод	5,00	–
28227	467088,56	4229705,48	Картометрический метод	5,00	–
28228	467117,44	4229737,69	Картометрический метод	5,00	–
28229	467131,86	4229771,01	Картометрический метод	5,00	–
28175	467128,74	4229777,35	Картометрический метод	5,00	–
28230	471588,75	4225304,76	Картометрический метод	5,00	–
28231	471564,92	4225284,46	Картометрический метод	5,00	–
28232	471545,51	4225282,70	Картометрический метод	5,00	–
28233	471541,98	4225292,40	Картометрический метод	5,00	–
28234	471515,50	4225279,17	Картометрический метод	5,00	–
28235	471519,92	4225257,99	Картометрический метод	5,00	–
28236	471519,92	4225239,46	Картометрический метод	5,00	–
28237	471503,14	4225235,04	Картометрический метод	5,00	–
28238	471487,26	4225220,05	Картометрический метод	5,00	–
28239	471497,85	4225190,04	Картометрический метод	5,00	–
28240	471511,09	4225182,98	Картометрический метод	5,00	–
28241	471527,86	4225182,98	Картометрический метод	5,00	–
28242	471561,39	4225211,21	Картометрический метод	5,00	–
28243	471578,16	4225212,10	Картометрический метод	5,00	–
28244	471590,52	4225173,28	Картометрический метод	5,00	–
28245	471612,58	4225123,86	Картометрический метод	5,00	–
28246	471632,00	4225137,10	Картометрический метод	5,00	–

28247	471663,78	4225160,93	Картометрический метод	5,00	–
28248	471651,42	4225187,40	Картометрический метод	5,00	–
28249	471630,24	4225231,51	Картометрический метод	5,00	–
28250	471640,83	4225242,10	Картометрический метод	5,00	–
28251	471639,94	4225274,75	Картометрический метод	5,00	–
28252	471627,59	4225289,76	Картометрический метод	5,00	–
28253	471600,23	4225303,00	Картометрический метод	5,00	–
28230	471588,75	4225304,76	Картометрический метод	5,00	–
28254	460883,39	4216117,66	Картометрический метод	5,00	–
28255	460878,71	4216103,08	Картометрический метод	5,00	–
28256	460853,71	4216034,00	Картометрический метод	5,00	–
28257	460864,42	4216029,41	Картометрический метод	5,00	–
28258	460862,03	4216023,05	Картометрический метод	5,00	–
28259	460869,84	4216019,40	Картометрический метод	5,00	–
28260	460919,67	4215993,53	Картометрический метод	5,00	–
28261	460946,90	4215978,17	Картометрический метод	5,00	–
28262	460962,90	4215972,47	Картометрический метод	5,00	–
28263	460972,89	4215971,35	Картометрический метод	5,00	–
28264	460978,81	4215986,64	Картометрический метод	5,00	–
28265	461008,75	4215982,87	Картометрический метод	5,00	–
28266	461016,49	4215989,51	Картометрический метод	5,00	–
28267	461021,18	4215988,37	Картометрический метод	5,00	–
28268	461038,00	4215984,12	Картометрический метод	5,00	–
28269	461035,61	4215974,92	Картометрический метод	5,00	–
28270	461034,26	4215963,79	Картометрический метод	5,00	–
28271	461038,07	4215964,72	Картометрический метод	5,00	–
28272	461050,10	4215961,19	Картометрический метод	5,00	–
28273	461069,82	4215964,32	Картометрический метод	5,00	–
28274	461078,28	4215980,97	Картометрический метод	5,00	–
28275	461067,51	4215994,79	Картометрический метод	5,00	–
28276	461052,29	4216007,80	Картометрический метод	5,00	–
28277	461021,49	4216028,11	Картометрический метод	5,00	–
28278	460992,92	4216047,40	Картометрический метод	5,00	–
28279	460983,13	4216065,14	Картометрический метод	5,00	–
28280	460950,33	4216079,76	Картометрический метод	5,00	–

28281	460904,02	4216102,37	Картометрический метод	5,00	–
28282	460897,68	4216103,32	Картометрический метод	5,00	–
28254	460883,39	4216117,66	Картометрический метод	5,00	–
28283	460610,33	4221716,13	Картометрический метод	5,00	–
28284	460612,16	4221662,57	Картометрический метод	5,00	–
28285	460693,70	4221663,79	Картометрический метод	5,00	–
28286	460719,86	4221682,66	Картометрический метод	5,00	–
28287	460732,64	4221684,49	Картометрический метод	5,00	–
28288	460733,25	4221629,70	Картометрический метод	5,00	–
28289	460704,65	4221593,79	Картометрический метод	5,00	–
28290	460671,18	4221581,01	Картометрический метод	5,00	–
28291	460654,75	4221563,36	Картометрический метод	5,00	–
28292	460708,30	4221492,75	Картометрический метод	5,00	–
28293	460730,82	4221521,36	Картометрический метод	5,00	–
28294	460704,04	4221556,66	Картометрический метод	5,00	–
28295	460695,52	4221574,32	Картометрический метод	5,00	–
28296	460704,04	4221579,18	Картометрический метод	5,00	–
28297	460717,43	4221574,32	Картометрический метод	5,00	–
28298	460744,20	4221537,18	Картометрический метод	5,00	–
28299	460759,42	4221549,97	Картометрический метод	5,00	–
28300	460759,42	4221576,74	Картометрический метод	5,00	–
28301	460766,72	4221590,14	Картометрический метод	5,00	–
28302	460792,28	4221605,35	Картометрический метод	5,00	–
28303	460799,58	4221640,66	Картометрический метод	5,00	–
28304	460789,24	4221647,96	Картометрический метод	5,00	–
28305	460771,59	4221647,35	Картометрический метод	5,00	–
28306	460761,85	4221661,36	Картометрический метод	5,00	–
28307	460774,02	4221697,26	Картометрический метод	5,00	–
28308	460702,82	4221702,75	Картометрический метод	5,00	–
28283	460610,33	4221716,13	Картометрический метод	5,00	–
28309	460172,67	4222626,79	Картометрический метод	5,00	–
28310	460140,93	4222621,77	Картометрический метод	5,00	–
28311	460110,59	4222601,27	Картометрический метод	5,00	–
28312	460094,43	4222573,21	Картометрический метод	5,00	–

28313	460083,95	4222554,34	Картометрический метод	5,00	–
28314	460131,07	4222555,56	Картометрический метод	5,00	–
28315	460169,47	4222527,64	Картометрический метод	5,00	–
28316	460207,87	4222480,50	Картометрический метод	5,00	–
28317	460244,52	4222482,25	Картометрический метод	5,00	–
28318	460270,56	4222498,05	Картометрический метод	5,00	–
28319	460270,47	4222498,38	Картометрический метод	5,00	–
28320	460280,68	4222523,90	Картометрический метод	5,00	–
28321	460281,53	4222550,25	Картометрический метод	5,00	–
28322	460273,03	4222560,45	Картометрический метод	5,00	–
28323	460217,75	4222597,02	Картометрический метод	5,00	–
28309	460172,67	4222626,79	Картометрический метод	5,00	–
28324	464889,30	4227850,19	Картометрический метод	5,00	–
28325	464862,98	4227846,50	Картометрический метод	5,00	–
28326	464826,04	4227836,72	Картометрический метод	5,00	–
28327	464783,72	4227835,62	Картометрический метод	5,00	–
28328	464805,63	4227815,61	Картометрический метод	5,00	–
28329	464812,18	4227787,24	Картометрический метод	5,00	–
28330	464812,18	4227740,31	Картометрический метод	5,00	–
28331	464819,82	4227727,21	Картометрический метод	5,00	–
28332	464846,01	4227721,76	Картометрический метод	5,00	–
28333	464864,56	4227725,03	Картометрический метод	5,00	–
28334	464879,84	4227750,13	Картометрический метод	5,00	–
28335	464878,76	4227767,60	Картометрический метод	5,00	–
28336	464883,12	4227776,33	Картометрический метод	5,00	–
28337	464894,03	4227779,60	Картометрический метод	5,00	–
28338	464906,04	4227778,51	Картометрический метод	5,00	–
28339	464966,05	4227738,12	Картометрический метод	5,00	–
28340	464998,79	4227729,40	Картометрический метод	5,00	–
28341	465006,43	4227754,50	Картометрический метод	5,00	–
28342	464992,25	4227773,05	Картометрический метод	5,00	–
28343	464956,23	4227787,24	Картометрический метод	5,00	–
28344	464925,68	4227813,44	Картометрический метод	5,00	–
28345	464925,68	4227818,89	Картометрический метод	5,00	–
28346	464933,32	4227829,80	Картометрический метод	5,00	–

28347	464947,50	4227829,80	Картометрический метод	5,00	–
28348	464958,41	4227831,99	Картометрический метод	5,00	–
28349	464968,21	4227848,63	Картометрический метод	5,00	–
28350	464942,99	4227848,97	Картометрический метод	5,00	–
28324	464889,30	4227850,19	Картометрический метод	5,00	–
28351	462053,77	4221783,29	Картометрический метод	5,00	–
28352	462042,93	4221780,33	Картометрический метод	5,00	–
28353	462029,13	4221740,91	Картометрический метод	5,00	–
28354	462015,35	4221737,95	Картометрический метод	5,00	–
28355	462064,61	4221671,93	Картометрический метод	5,00	–
28356	462033,07	4221639,41	Картометрический метод	5,00	–
28357	462045,89	4221616,75	Картометрический метод	5,00	–
28358	462049,83	4221578,32	Картометрический метод	5,00	–
28359	462076,43	4221558,61	Картометрический метод	5,00	–
28360	462097,11	4221558,61	Картометрический метод	5,00	–
28361	462123,72	4221585,22	Картометрический метод	5,00	–
28362	462124,71	4221597,04	Картометрический метод	5,00	–
28363	462140,47	4221630,54	Картометрический метод	5,00	–
28364	462137,51	4221655,17	Картометрический метод	5,00	–
28365	462114,85	4221694,60	Картометрический метод	5,00	–
28366	462093,17	4221743,86	Картометрический метод	5,00	–
28367	462075,44	4221766,53	Картометрический метод	5,00	–
28351	462053,77	4221783,29	Картометрический метод	5,00	–
28368	460636,43	4226638,41	Картометрический метод	5,00	–
28369	460634,06	4226588,80	Картометрический метод	5,00	–
28370	460655,33	4226553,35	Картометрический метод	5,00	–
28371	460695,49	4226535,23	Картометрический метод	5,00	–
28372	460731,73	4226499,80	Картометрический метод	5,00	–
28373	460760,87	4226476,16	Картометрический метод	5,00	–
28374	460801,03	4226449,38	Картометрический метод	5,00	–
28375	460819,15	4226422,61	Картометрический метод	5,00	–
28376	460840,41	4226413,94	Картометрический метод	5,00	–
28377	460852,23	4226415,51	Картометрический метод	5,00	–
28378	460860,89	4226430,49	Картометрический метод	5,00	–

28379	460801,82	4226504,52	Картометрический метод	5,00	–
28380	460765,59	4226538,38	Картометрический метод	5,00	–
28381	460710,46	4226610,06	Картометрический метод	5,00	–
28382	460689,98	4226624,24	Картометрический метод	5,00	–
28368	460636,43	4226638,41	Картометрический метод	5,00	–
28383	462404,41	4218291,65	Картометрический метод	5,00	–
28384	462371,29	4218281,36	Картометрический метод	5,00	–
28385	462332,45	4218245,95	Картометрический метод	5,00	–
28386	462319,89	4218213,96	Картометрический метод	5,00	–
28387	462334,74	4218180,82	Картометрический метод	5,00	–
28388	462387,28	4218135,13	Картометрический метод	5,00	–
28389	462415,83	4218139,70	Картометрический метод	5,00	–
28390	462447,81	4218146,55	Картометрический метод	5,00	–
28391	462467,23	4218161,41	Картометрический метод	5,00	–
28392	462475,22	4218186,54	Картометрический метод	5,00	–
28393	462470,65	4218200,25	Картометрический метод	5,00	–
28394	462442,10	4218211,68	Картометрический метод	5,00	–
28395	462422,69	4218223,11	Картометрический метод	5,00	–
28396	462416,97	4218236,80	Картометрический метод	5,00	–
28397	462423,83	4218245,95	Картометрический метод	5,00	–
28398	462439,81	4218266,51	Картометрический метод	5,00	–
28399	462427,25	4218284,78	Картометрический метод	5,00	–
28383	462404,41	4218291,65	Картометрический метод	5,00	–
28400	464079,25	4230839,42	Картометрический метод	5,00	–
28401	464068,23	4230838,18	Картометрический метод	5,00	–
28402	464049,86	4230822,27	Картометрический метод	5,00	–
28403	464033,95	4230833,29	Картометрический метод	5,00	–
28404	464021,70	4230836,97	Картометрический метод	5,00	–
28405	463995,99	4230802,67	Картометрический метод	5,00	–
28406	464002,11	4230794,11	Картометрический метод	5,00	–
28407	464015,57	4230787,98	Картометрический метод	5,00	–
28408	464030,27	4230778,18	Картометрический метод	5,00	–
28409	464027,82	4230761,04	Картометрический метод	5,00	–
28410	464013,13	4230754,91	Картометрический метод	5,00	–



28411	463988,63	4230763,49	Картометрический метод	5,00	–
28412	463960,47	4230784,31	Картометрический метод	5,00	–
28413	463950,68	4230783,08	Картометрический метод	5,00	–
28414	463966,59	4230758,59	Картометрический метод	5,00	–
28415	464009,45	4230701,04	Картометрический метод	5,00	–
28416	464036,39	4230718,18	Картометрический метод	5,00	–
28417	464071,90	4230750,01	Картометрический метод	5,00	–
28418	464090,27	4230761,04	Картометрический метод	5,00	–
28419	464146,59	4230756,14	Картометрический метод	5,00	–
28420	464193,13	4230761,04	Картометрический метод	5,00	–
28421	464196,80	4230765,94	Картометрический метод	5,00	–
28422	464194,35	4230773,28	Картометрический метод	5,00	–
28423	464180,88	4230779,41	Картометрический метод	5,00	–
28424	464169,86	4230791,66	Картометрический метод	5,00	–
28425	464150,27	4230799,00	Картометрический метод	5,00	–
28426	464118,43	4230828,39	Картометрический метод	5,00	–
28400	464079,25	4230839,42	Картометрический метод	5,00	–
28427	463320,47	4219746,90	Картометрический метод	5,00	–
28428	463260,85	4219713,87	Картометрический метод	5,00	–
28429	463216,81	4219691,86	Картометрический метод	5,00	–
28430	463193,89	4219667,99	Картометрический метод	5,00	–
28431	463194,81	4219649,65	Картометрический метод	5,00	–
28432	463203,97	4219614,80	Картометрический метод	5,00	–
28433	463198,47	4219578,09	Картометрический метод	5,00	–
28434	463213,17	4219551,50	Картометрический метод	5,00	–
28435	463227,83	4219567,08	Картометрический метод	5,00	–
28436	463270,00	4219620,29	Картометрический метод	5,00	–
28437	463298,44	4219657,92	Картометрический метод	5,00	–
28438	463328,71	4219663,42	Картометрический метод	5,00	–
28439	463340,66	4219667,10	Картометрический метод	5,00	–
28440	463350,73	4219683,60	Картометрический метод	5,00	–
28441	463349,81	4219699,18	Картометрический метод	5,00	–
28442	463349,81	4219715,70	Картометрический метод	5,00	–
28443	463335,14	4219739,57	Картометрический метод	5,00	–
28427	463320,47	4219746,90	Картометрический метод	5,00	–

28444	468391,14	4226856,38	Картометрический метод	5,00	–
28445	468369,44	4226834,68	Картометрический метод	5,00	–
28446	468356,78	4226816,59	Картометрический метод	5,00	–
28447	468366,73	4226803,04	Картометрический метод	5,00	–
28448	468359,50	4226784,95	Картометрический метод	5,00	–
28449	468372,16	4226775,91	Картометрический метод	5,00	–
28450	468382,10	4226766,87	Картометрический метод	5,00	–
28451	468406,52	4226755,12	Картометрический метод	5,00	–
28452	468425,51	4226737,93	Картометрический метод	5,00	–
28453	468400,18	4226705,38	Картометрический метод	5,00	–
28454	468380,29	4226672,82	Картометрический метод	5,00	–
28455	468387,52	4226667,39	Картометрический метод	5,00	–
28456	468402,90	4226664,69	Картометрический метод	5,00	–
28457	468420,08	4226677,34	Картометрический метод	5,00	–
28458	468428,22	4226677,34	Картометрический метод	5,00	–
28459	468431,83	4226665,59	Картометрический метод	5,00	–
28460	468439,06	4226661,07	Картометрический метод	5,00	–
28461	468449,91	4226661,98	Картометрический метод	5,00	–
28462	468456,24	4226668,30	Картометрический метод	5,00	–
28463	468452,63	4226692,72	Картометрический метод	5,00	–
28464	468457,15	4226719,84	Картометрический метод	5,00	–
28465	468486,09	4226757,82	Картометрический метод	5,00	–
28466	468501,46	4226779,52	Картометрический метод	5,00	–
28467	468467,10	4226813,88	Картометрический метод	5,00	–
28468	468418,27	4226841,01	Картометрический метод	5,00	–
28469	468402,90	4226852,76	Картометрический метод	5,00	–
28444	468391,14	4226856,38	Картометрический метод	5,00	–
28470	463168,21	4219580,85	Картометрический метод	5,00	–
28471	463159,95	4219579,01	Картометрический метод	5,00	–
28472	463109,50	4219370,74	Картометрический метод	5,00	–
28473	463090,24	4219295,50	Картометрический метод	5,00	–
28474	463113,19	4219300,10	Картометрический метод	5,00	–
28475	463127,85	4219336,79	Картометрический метод	5,00	–
28476	463142,52	4219352,40	Картометрический метод	5,00	–

28477	463158,11	4219367,99	Картометрический метод	5,00	–
28478	463170,03	4219398,26	Картометрический метод	5,00	–
28479	463197,55	4219434,04	Картометрический метод	5,00	–
28480	463201,23	4219449,64	Картометрический метод	5,00	–
28481	463197,55	4219467,08	Картометрический метод	5,00	–
28482	463199,39	4219490,94	Картометрический метод	5,00	–
28483	463211,31	4219522,14	Картометрический метод	5,00	–
28484	463211,31	4219531,29	Картометрический метод	5,00	–
28470	463168,21	4219580,85	Картометрический метод	5,00	–
28485	463552,84	4223226,45	Картометрический метод	5,00	–
28486	463520,84	4223199,65	Картометрический метод	5,00	–
28487	463531,22	4223184,93	Картометрический метод	5,00	–
28488	463513,92	4223168,52	Картометрический метод	5,00	–
28489	463493,18	4223151,22	Картометрический метод	5,00	–
28490	463552,84	4223061,30	Картометрический метод	5,00	–
28491	463564,94	4223057,83	Картометрический метод	5,00	–
28492	463611,63	4223080,31	Картометрический метод	5,00	–
28493	463652,26	4223107,11	Картометрический метод	5,00	–
28494	463636,70	4223133,06	Картометрический метод	5,00	–
28495	463608,17	4223160,73	Картометрический метод	5,00	–
28485	463552,84	4223226,45	Картометрический метод	5,00	–
28496	463026,56	4217830,63	Картометрический метод	5,00	–
28497	463005,28	4217826,30	Картометрический метод	5,00	–
28498	462971,94	4217794,60	Картометрический метод	5,00	–
28499	462946,82	4217770,72	Картометрический метод	5,00	–
28500	462937,43	4217751,96	Картометрический метод	5,00	–
28501	462951,87	4217736,08	Картометрический метод	5,00	–
28502	462975,69	4217719,48	Картометрический метод	5,00	–
28503	462993,01	4217710,10	Картометрический метод	5,00	–
28504	463006,00	4217706,49	Картометрический метод	5,00	–
28505	463026,93	4217689,17	Картометрический метод	5,00	–
28506	463036,83	4217681,74	Картометрический метод	5,00	–
28507	463038,21	4217685,51	Картометрический метод	5,00	–
28508	463063,70	4217676,17	Картометрический метод	5,00	–

28509	463073,84	4217676,17	Картометрический метод	5,00	–
28510	463090,44	4217666,07	Картометрический метод	5,00	–
28511	463122,20	4217637,20	Картометрический метод	5,00	–
28512	463131,58	4217636,48	Картометрический метод	5,00	–
28513	463141,69	4217638,64	Картометрический метод	5,00	–
28514	463144,58	4217646,58	Картометрический метод	5,00	–
28515	463144,58	4217650,19	Картометрический метод	5,00	–
28516	463124,72	4217677,61	Картометрический метод	5,00	–
28517	463099,65	4217697,40	Картометрический метод	5,00	–
28518	463069,87	4217720,92	Картометрический метод	5,00	–
28519	463055,44	4217745,46	Картометрический метод	5,00	–
28520	463041,00	4217777,22	Картометрический метод	5,00	–
28496	463026,56	4217830,63	Картометрический метод	5,00	–
28521	465520,79	4224092,68	Картометрический метод	5,00	–
28522	465496,88	4224091,15	Картометрический метод	5,00	–
28523	465491,98	4224081,34	Картометрический метод	5,00	–
28524	465492,59	4224068,47	Картометрический метод	5,00	–
28525	465495,04	4224050,39	Картометрический метод	5,00	–
28526	465484,01	4224039,97	Картометрический метод	5,00	–
28527	465461,94	4224030,78	Картометрический метод	5,00	–
28528	465451,52	4224035,07	Картометрический метод	5,00	–
28529	465434,36	4224047,63	Картометрический метод	5,00	–
28530	465420,86	4224044,26	Картометрический метод	5,00	–
28531	465399,10	4224035,07	Картометрический метод	5,00	–
28532	465392,36	4224030,47	Картометрический метод	5,00	–
28533	465389,91	4224014,84	Картометрический метод	5,00	–
28534	465396,04	4223995,85	Картометрический метод	5,00	–
28535	465412,59	4223963,06	Картометрический метод	5,00	–
28536	465416,88	4223944,36	Картометрический метод	5,00	–
28537	465423,62	4223932,10	Картометрический метод	5,00	–
28538	465432,52	4223926,89	Картометрический метод	5,00	–
28539	465437,42	4223925,36	Картометрический метод	5,00	–
28540	465445,39	4223925,36	Картометрический метод	5,00	–
28541	465477,88	4223932,71	Картометрический метод	5,00	–
28542	465493,20	4223943,74	Картометрический метод	5,00	–

28543	465493,20	4223960,29	Картометрический метод	5,00	–
28544	465490,75	4223987,88	Картометрический метод	5,00	–
28545	465504,24	4223997,67	Картометрический метод	5,00	–
28546	465537,96	4224011,77	Картометрический метод	5,00	–
28547	465551,44	4224025,87	Картометрический метод	5,00	–
28548	465548,99	4224044,26	Картометрический метод	5,00	–
28549	465538,57	4224059,58	Картометрический метод	5,00	–
28550	465526,30	4224070,61	Картометрический метод	5,00	–
28551	465528,76	4224081,65	Картометрический метод	5,00	–
28521	465520,79	4224092,68	Картометрический метод	5,00	–
28552	463497,82	4223579,94	Картометрический метод	5,00	–
28553	463485,00	4223567,30	Картометрический метод	5,00	–
28554	463464,92	4223558,38	Картометрический метод	5,00	–
28555	463451,54	4223516,74	Картометрический метод	5,00	–
28556	463432,96	4223478,09	Картометрический метод	5,00	–
28557	463450,80	4223463,21	Картометрический метод	5,00	–
28558	463472,36	4223420,83	Картометрический метод	5,00	–
28559	463490,95	4223443,15	Картометрический метод	5,00	–
28560	463509,53	4223467,67	Картометрический метод	5,00	–
28561	463554,88	4223464,71	Картометрический метод	5,00	–
28562	463579,40	4223469,90	Картометрический метод	5,00	–
28563	463593,53	4223480,31	Картометрический метод	5,00	–
28564	463591,34	4223511,79	Картометрический метод	5,00	–
28565	463539,21	4223553,53	Картометрический метод	5,00	–
28552	463497,82	4223579,94	Картометрический метод	5,00	–
28566	465778,42	4223196,98	Картометрический метод	5,00	–
28567	465773,00	4223192,27	Картометрический метод	5,00	–
28568	465769,08	4223182,71	Картометрический метод	5,00	–
28569	465751,26	4223159,70	Картометрический метод	5,00	–
28570	465717,76	4223131,28	Картометрический метод	5,00	–
28571	465712,25	4223126,46	Картометрический метод	5,00	–
28572	465718,02	4223091,37	Картометрический метод	5,00	–
28573	465728,29	4223076,86	Картометрический метод	5,00	–
28574	465750,13	4223068,21	Картометрический метод	5,00	–

28575	465767,44	4223063,18	Картометрический метод	5,00	–
28576	465772,60	4223061,68	Картометрический метод	5,00	–
28577	465774,12	4223053,54	Картометрический метод	5,00	–
28578	465770,90	4223043,91	Картометрический метод	5,00	–
28579	465757,35	4223014,27	Картометрический метод	5,00	–
28580	465737,25	4222982,87	Картометрический метод	5,00	–
28581	465727,40	4222968,98	Картометрический метод	5,00	–
28582	465727,34	4222962,67	Картометрический метод	5,00	–
28583	465726,45	4222931,62	Картометрический метод	5,00	–
28584	465738,86	4222923,70	Картометрический метод	5,00	–
28585	465751,84	4222924,21	Картометрический метод	5,00	–
28586	465762,90	4222933,44	Картометрический метод	5,00	–
28587	465772,75	4222952,83	Картометрический метод	5,00	–
28588	465784,32	4222979,20	Картометрический метод	5,00	–
28589	465791,94	4222989,01	Картометрический метод	5,00	–
28590	465800,19	4222990,43	Картометрический метод	5,00	–
28591	465815,10	4222982,90	Картометрический метод	5,00	–
28592	465811,15	4223050,79	Картометрический метод	5,00	–
28593	465802,31	4223095,07	Картометрический метод	5,00	–
28594	465781,48	4223136,47	Картометрический метод	5,00	–
28595	465776,86	4223183,21	Картометрический метод	5,00	–
28566	465778,42	4223196,98	Картометрический метод	5,00	–
28596	460691,43	4225378,81	Картометрический метод	5,00	–
28597	460674,63	4225358,05	Картометрический метод	5,00	–
28598	460662,78	4225341,25	Картометрический метод	5,00	–
28599	460665,75	4225299,75	Картометрический метод	5,00	–
28600	460675,63	4225291,84	Картометрический метод	5,00	–
28601	460692,43	4225286,90	Картометрический метод	5,00	–
28602	460700,33	4225277,01	Картометрический метод	5,00	–
28603	460693,41	4225234,52	Картометрический метод	5,00	–
28604	460701,31	4225214,75	Картометрический метод	5,00	–
28605	460697,37	4225185,11	Картометрический метод	5,00	–
28606	460707,25	4225170,28	Картометрический метод	5,00	–
28607	460746,77	4225191,03	Картометрический метод	5,00	–
28608	460756,65	4225196,96	Картометрический метод	5,00	–

28609	460768,51	4225202,89	Картометрический метод	5,00	–
28610	460768,51	4225258,23	Картометрический метод	5,00	–
28611	460767,53	4225295,79	Картометрический метод	5,00	–
28612	460753,69	4225319,52	Картометрический метод	5,00	–
28613	460738,87	4225341,25	Картометрический метод	5,00	–
28614	460724,05	4225353,12	Картометрический метод	5,00	–
28615	460709,23	4225358,05	Картометрический метод	5,00	–
28616	460704,28	4225374,86	Картометрический метод	5,00	–
28596	460691,43	4225378,81	Картометрический метод	5,00	–
28617	462076,03	4216033,89	Картометрический метод	5,00	–
28618	462063,13	4215999,92	Картометрический метод	5,00	–
28619	462078,07	4215989,04	Картометрический метод	5,00	–
28620	462078,07	4215972,73	Картометрический метод	5,00	–
28621	462076,03	4215949,64	Картометрический метод	5,00	–
28622	462062,45	4215940,13	Картометрический метод	5,00	–
28623	462055,65	4215926,54	Картометрический метод	5,00	–
28624	462054,29	4215900,72	Картометрический метод	5,00	–
28625	462076,71	4215888,48	Картометрический метод	5,00	–
28626	462141,93	4215857,24	Картометрический метод	5,00	–
28627	462157,57	4215872,88	Картометрический метод	5,00	–
28628	462167,06	4215890,53	Картометрический метод	5,00	–
28629	462181,33	4215893,92	Картометрический метод	5,00	–
28630	462192,19	4215889,85	Картометрический метод	5,00	–
28631	462237,71	4215864,73	Картометрический метод	5,00	–
28632	462255,37	4215863,34	Картометрический метод	5,00	–
28633	462260,12	4215893,25	Картометрический метод	5,00	–
28634	462232,27	4215928,59	Картометрический метод	5,00	–
28635	462207,13	4215937,41	Картометрический метод	5,00	–
28636	462184,04	4215917,04	Картометрический метод	5,00	–
28637	462148,04	4215910,90	Картометрический метод	5,00	–
28638	462105,95	4215938,76	Картометрический метод	5,00	–
28639	462112,71	4215958,47	Картометрический метод	5,00	–
28640	462121,55	4215987,00	Картометрический метод	5,00	–
28641	462112,71	4216007,39	Картометрический метод	5,00	–
28617	462076,03	4216033,89	Картометрический метод	5,00	–

28642	466050,37	4222078,93	Картометрический метод	5,00	–
28643	466035,36	4222078,85	Картометрический метод	5,00	–
28644	466028,74	4222074,18	Картометрический метод	5,00	–
28645	466012,61	4222049,24	Картометрический метод	5,00	–
28646	466001,24	4222035,79	Картометрический метод	5,00	–
28647	465993,78	4222029,39	Картометрический метод	5,00	–
28648	465986,14	4222027,59	Картометрический метод	5,00	–
28649	465977,08	4222031,45	Картометрический метод	5,00	–
28650	465963,90	4222038,43	Картометрический метод	5,00	–
28651	465958,41	4222040,82	Картометрический метод	5,00	–
28652	465950,36	4222037,01	Картометрический метод	5,00	–
28653	465939,18	4222025,87	Картометрический метод	5,00	–
28654	465929,85	4222011,10	Картометрический метод	5,00	–
28655	465930,28	4222000,10	Картометрический метод	5,00	–
28656	465941,66	4221985,34	Картометрический метод	5,00	–
28657	465962,43	4221968,44	Картометрический метод	5,00	–
28658	465982,90	4221954,23	Картометрический метод	5,00	–
28659	466004,15	4221943,15	Картометрический метод	5,00	–
28660	466012,50	4221939,28	Картометрический метод	5,00	–
28661	466023,23	4221938,50	Картометрический метод	5,00	–
28662	466045,19	4221947,76	Картометрический метод	5,00	–
28663	466064,91	4221967,74	Картометрический метод	5,00	–
28664	466073,54	4221987,68	Картометрический метод	5,00	–
28665	466078,81	4222021,81	Картометрический метод	5,00	–
28666	466076,13	4222054,72	Картометрический метод	5,00	–
28667	466072,79	4222060,80	Картометрический метод	5,00	–
28668	466065,63	4222069,81	Картометрический метод	5,00	–
28642	466050,37	4222078,93	Картометрический метод	5,00	–
28669	458887,31	4220375,94	Картометрический метод	5,00	–
28670	458874,53	4220363,06	Картометрический метод	5,00	–
28671	458869,49	4220343,56	Картометрический метод	5,00	–
28672	458880,51	4220328,18	Картометрический метод	5,00	–
28673	458906,01	4220323,18	Картометрический метод	5,00	–
28674	458908,58	4220313,76	Картометрический метод	5,00	–



28675	458872,02	4220306,95	Картометрический метод	5,00	–
28676	458871,18	4220282,29	Картометрический метод	5,00	–
28677	458860,95	4220252,58	Картометрический метод	5,00	–
28678	458846,47	4220233,71	Картометрический метод	5,00	–
28679	458827,77	4220207,46	Картометрический метод	5,00	–
28680	458800,60	4220204,11	Картометрический метод	5,00	–
28681	458775,08	4220209,21	Картометрический метод	5,00	–
28682	458770,02	4220200,71	Картометрический метод	5,00	–
28683	458788,65	4220182,02	Картометрический метод	5,00	–
28684	458781,88	4220173,36	Картометрический метод	5,00	–
28685	458757,21	4220172,50	Картометрический метод	5,00	–
28686	458728,28	4220172,67	Картометрический метод	5,00	–
28687	458718,11	4220164,17	Картометрический метод	5,00	–
28688	458723,19	4220154,66	Картометрический метод	5,00	–
28689	458740,23	4220146,22	Картометрический метод	5,00	–
28690	458747,06	4220135,08	Картометрический метод	5,00	–
28691	458766,63	4220120,73	Картометрический метод	5,00	–
28692	458855,02	4220163,31	Картометрический метод	5,00	–
28693	458876,27	4220208,26	Картометрический метод	5,00	–
28694	458882,19	4220251,70	Картометрический метод	5,00	–
28695	458895,84	4220271,15	Картометрический метод	5,00	–
28696	458918,70	4220277,24	Картометрический метод	5,00	–
28697	458923,01	4220333,43	Картометрический метод	5,00	–
28669	458887,31	4220375,94	Картометрический метод	5,00	–
28698	468409,72	4225349,02	Картометрический метод	5,00	–
28699	468396,15	4225331,84	Картометрический метод	5,00	–
28700	468392,53	4225310,14	Картометрический метод	5,00	–
28701	468393,44	4225294,78	Картометрический метод	5,00	–
28702	468402,87	4225280,07	Картометрический метод	5,00	–
28703	468431,55	4225274,60	Картометрический метод	5,00	–
28704	468474,27	4225264,95	Картометрический метод	5,00	–
28705	468512,89	4225253,94	Картометрический метод	5,00	–
28706	468621,45	4225226,45	Картометрический метод	5,00	–
28707	468624,97	4225254,08	Картометрический метод	5,00	–
28708	468610,51	4225277,59	Картометрический метод	5,00	–

28709	468583,37	4225292,96	Картометрический метод	5,00	–
28710	468553,53	4225302,01	Картометрический метод	5,00	–
28711	468492,93	4225310,14	Картометрический метод	5,00	–
28712	468426,90	4225343,60	Картометрический метод	5,00	–
28698	468409,72	4225349,02	Картометрический метод	5,00	–
28713	461763,01	4226236,85	Картометрический метод	5,00	–
28714	461725,80	4226235,41	Картометрический метод	5,00	–
28715	461678,58	4226209,65	Картометрический метод	5,00	–
28716	461692,89	4226181,04	Картометрический метод	5,00	–
28717	461734,39	4226120,94	Картометрический метод	5,00	–
28718	461775,89	4226057,97	Картометрический метод	5,00	–
28719	461790,20	4226066,56	Картометрический метод	5,00	–
28720	461804,51	4226086,59	Картометрический метод	5,00	–
28721	461805,94	4226116,65	Картометрический метод	5,00	–
28722	461810,24	4226135,25	Картометрический метод	5,00	–
28723	461781,62	4226193,92	Картометрический метод	5,00	–
28724	461773,03	4226222,53	Картометрический метод	5,00	–
28713	461763,01	4226236,85	Картометрический метод	5,00	–
28725	471957,28	4225424,88	Картометрический метод	5,00	–
28726	471942,58	4225424,88	Картометрический метод	5,00	–
28727	471931,39	4225416,65	Картометрический метод	5,00	–
28728	471923,16	4225390,76	Картометрический метод	5,00	–
28729	471928,46	4225363,12	Картометрический метод	5,00	–
28730	471941,40	4225319,59	Картометрический метод	5,00	–
28731	471964,35	4225257,81	Картометрический метод	5,00	–
28732	471981,41	4225230,17	Картометрический метод	5,00	–
28733	471991,22	4225217,86	Картометрический метод	5,00	–
28734	472049,23	4225238,56	Картометрический метод	5,00	–
28735	472044,96	4225248,99	Картометрический метод	5,00	–
28736	472023,78	4225263,11	Картометрический метод	5,00	–
28737	472016,12	4225285,47	Картометрический метод	5,00	–
28738	472016,12	4225310,76	Картометрический метод	5,00	–
28739	472009,65	4225349,59	Картометрический метод	5,00	–
28740	471982,58	4225386,65	Картометрический метод	5,00	–

28741	471974,94	4225403,13	Картометрический метод	5,00	–
28725	471957,28	4225424,88	Картометрический метод	5,00	–
28742	462710,50	4219903,56	Картометрический метод	5,00	–
28743	462603,14	4219865,86	Картометрический метод	5,00	–
28744	462614,56	4219836,16	Картометрический метод	5,00	–
28745	462609,99	4219824,74	Картометрический метод	5,00	–
28746	462595,15	4219822,45	Картометрический метод	5,00	–
28747	462589,43	4219809,89	Картометрический метод	5,00	–
28748	462598,57	4219788,18	Картометрический метод	5,00	–
28749	462597,43	4219768,76	Картометрический метод	5,00	–
28750	462605,43	4219760,76	Картометрический метод	5,00	–
28751	462637,43	4219771,04	Картометрический метод	5,00	–
28752	462651,11	4219796,17	Картометрический метод	5,00	–
28753	462668,24	4219807,60	Картометрический метод	5,00	–
28754	462686,51	4219803,02	Картометрический метод	5,00	–
28755	462741,33	4219830,45	Картометрический метод	5,00	–
28756	462749,33	4219841,87	Картометрический метод	5,00	–
28757	462732,20	4219891,01	Картометрический метод	5,00	–
28742	462710,50	4219903,56	Картометрический метод	5,00	–
28758	459376,27	4219959,27	Картометрический метод	5,00	–
28759	459299,26	4219869,63	Картометрический метод	5,00	–
28760	459341,26	4219840,21	Картометрический метод	5,00	–
28761	459395,87	4219822,00	Картометрический метод	5,00	–
28762	459401,47	4219864,02	Картометрический метод	5,00	–
28763	459423,87	4219869,63	Картометрический метод	5,00	–
28764	459439,28	4219845,81	Картометрический метод	5,00	–
28765	459453,28	4219857,01	Картометрический метод	5,00	–
28766	459439,28	4219885,04	Картометрический метод	5,00	–
28767	459449,08	4219890,64	Картометрический метод	5,00	–
28768	459472,88	4219886,44	Картометрический метод	5,00	–
28769	459474,28	4219907,45	Картометрический метод	5,00	–
28770	459454,68	4219921,45	Картометрический метод	5,00	–
28771	459407,07	4219934,07	Картометрический метод	5,00	–
28772	459402,87	4219957,87	Картометрический метод	5,00	–

28758	459376,27	4219959,27	Картометрический метод	5,00	–
28773	462489,30	4221365,98	Картометрический метод	5,00	–
28774	462463,36	4221342,50	Картометрический метод	5,00	–
28775	462515,24	4221294,31	Картометрический метод	5,00	–
28776	462511,53	4221275,78	Картометрический метод	5,00	–
28777	462485,59	4221232,53	Картометрический метод	5,00	–
28778	462501,65	4221190,52	Картометрический метод	5,00	–
28779	462530,07	4221171,98	Картометрический метод	5,00	–
28780	462539,95	4221179,40	Картометрический метод	5,00	–
28781	462599,24	4221280,72	Картометрический метод	5,00	–
28782	462536,24	4221335,08	Картометрический метод	5,00	–
28773	462489,30	4221365,98	Картометрический метод	5,00	–
28783	467213,31	4226435,11	Картометрический метод	5,00	–
28784	467202,39	4226428,96	Картометрический метод	5,00	–
28785	467197,62	4226413,97	Картометрический метод	5,00	–
28786	467199,66	4226389,39	Картометрический метод	5,00	–
28787	467192,83	4226382,56	Картометрический метод	5,00	–
28788	467186,69	4226395,53	Картометрический метод	5,00	–
28789	467186,69	4226407,13	Картометрический метод	5,00	–
28790	467172,35	4226411,23	Картометрический метод	5,00	–
28791	467162,12	4226407,81	Картометрический метод	5,00	–
28792	467149,15	4226398,26	Картометрический метод	5,00	–
28793	467141,65	4226366,86	Картометрический метод	5,00	–
28794	467149,15	4226346,39	Картометрический метод	5,00	–
28795	467174,41	4226328,65	Картометрический метод	5,00	–
28796	467216,04	4226323,19	Картометрический метод	5,00	–
28797	467259,03	4226342,30	Картометрический метод	5,00	–
28798	467280,20	4226359,36	Картометрический метод	5,00	–
28799	467312,27	4226341,62	Картометрический метод	5,00	–
28800	467334,79	4226342,98	Картометрический метод	5,00	–
28801	467330,69	4226351,85	Картометрический метод	5,00	–
28802	467325,91	4226358,67	Картометрический метод	5,00	–
28803	467306,14	4226373,01	Картометрический метод	5,00	–
28804	467295,89	4226385,30	Картометрический метод	5,00	–

28805	467290,42	4226403,72	Картометрический метод	5,00	–
28806	467272,69	4226426,92	Картометрический метод	5,00	–
28807	467259,03	4226429,64	Картометрический метод	5,00	–
28808	467253,57	4226429,64	Картометрический метод	5,00	–
28809	467250,85	4226416,01	Картометрический метод	5,00	–
28810	467241,97	4226395,53	Картометрический метод	5,00	–
28811	467235,15	4226382,56	Картометрический метод	5,00	–
28812	467228,32	4226385,98	Картометрический метод	5,00	–
28813	467218,09	4226426,24	Картометрический метод	5,00	–
28783	467213,31	4226435,11	Картометрический метод	5,00	–
28814	467902,44	4225915,09	Картометрический метод	5,00	–
28815	467878,02	4225913,27	Картометрический метод	5,00	–
28816	467863,54	4225877,10	Картометрический метод	5,00	–
28817	467852,69	4225865,35	Картометрический метод	5,00	–
28818	467823,75	4225868,06	Картометрический метод	5,00	–
28819	467768,58	4225873,49	Картометрический метод	5,00	–
28820	467760,44	4225868,06	Картометрический метод	5,00	–
28821	467782,14	4225847,26	Картометрический метод	5,00	–
28822	467812,90	4225811,09	Картометрический метод	5,00	–
28823	467857,21	4225764,98	Картометрический метод	5,00	–
28824	467872,59	4225780,35	Картометрический метод	5,00	–
28825	467890,68	4225808,38	Картометрический метод	5,00	–
28826	467921,43	4225853,59	Картометрический метод	5,00	–
28827	467933,18	4225895,19	Картометрический метод	5,00	–
28828	467923,24	4225913,27	Картометрический метод	5,00	–
28814	467902,44	4225915,09	Картометрический метод	5,00	–
28829	464563,88	4221932,68	Картометрический метод	5,00	–
28830	464551,45	4221923,65	Картометрический метод	5,00	–
28831	464539,02	4221908,97	Картометрический метод	5,00	–
28832	464527,72	4221905,58	Картометрический метод	5,00	–
28833	464498,34	4221906,71	Картометрический метод	5,00	–
28834	464465,57	4221908,97	Картометрический метод	5,00	–
28835	464424,89	4221915,73	Картометрический метод	5,00	–
28836	464416,98	4221907,83	Картометрический метод	5,00	–

28837	464419,24	4221884,11	Картометрический метод	5,00	–
28838	464428,28	4221877,32	Картометрический метод	5,00	–
28839	464447,49	4221853,59	Картометрический метод	5,00	–
28840	464467,83	4221832,12	Картометрический метод	5,00	–
28841	464492,69	4221823,08	Картометрический метод	5,00	–
28842	464544,67	4221819,68	Картометрический метод	5,00	–
28843	464565,01	4221837,76	Картометрический метод	5,00	–
28844	464589,86	4221866,02	Картометрический метод	5,00	–
28845	464576,30	4221875,06	Картометрический метод	5,00	–
28846	464557,10	4221882,97	Картометрический метод	5,00	–
28847	464548,06	4221890,88	Картометрический метод	5,00	–
28848	464559,36	4221898,79	Картометрический метод	5,00	–
28849	464574,04	4221915,74	Картометрический метод	5,00	–
28850	464574,04	4221922,52	Картометрический метод	5,00	–
28829	464563,88	4221932,68	Картометрический метод	5,00	–
28851	469303,99	4225005,03	Картометрический метод	5,00	–
28852	469282,59	4225002,12	Картометрический метод	5,00	–
28853	469239,77	4224980,72	Картометрический метод	5,00	–
28854	469197,93	4224953,48	Картометрический метод	5,00	–
28855	469179,44	4224942,77	Картометрический метод	5,00	–
28856	469198,90	4224919,43	Картометрический метод	5,00	–
28857	469221,28	4224923,31	Картометрический метод	5,00	–
28858	469242,69	4224929,15	Картометрический метод	5,00	–
28859	469253,39	4224924,29	Картометрический метод	5,00	–
28860	469294,26	4224884,41	Картометрический метод	5,00	–
28861	469306,91	4224878,57	Картометрический метод	5,00	–
28862	469327,35	4224892,18	Картометрический метод	5,00	–
28863	469347,78	4224926,23	Картометрический метод	5,00	–
28864	469342,91	4224950,55	Картометрический метод	5,00	–
28865	469332,21	4224977,80	Картометрический метод	5,00	–
28851	469303,99	4225005,03	Картометрический метод	5,00	–
28866	463620,29	4222323,47	Картометрический метод	5,00	–
28867	463587,58	4222292,99	Картометрический метод	5,00	–
28868	463561,56	4222271,44	Картометрический метод	5,00	–

28869	463627,72	4222227,57	Картометрический метод	5,00	–
28870	463650,77	4222208,23	Картометрический метод	5,00	–
28871	463668,61	4222216,42	Картометрический метод	5,00	–
28872	463683,48	4222204,52	Картометрический метод	5,00	–
28873	463687,94	4222194,86	Картометрический метод	5,00	–
28874	463708,01	4222204,52	Картометрический метод	5,00	–
28875	463731,06	4222223,85	Картометрический метод	5,00	–
28876	463713,22	4222255,07	Картометрический метод	5,00	–
28877	463664,90	4222317,52	Картометрический метод	5,00	–
28878	463653,74	4222312,31	Картометрический метод	5,00	–
28879	463644,08	4222319,00	Картометрический метод	5,00	–
28866	463620,29	4222323,47	Картометрический метод	5,00	–
28880	462261,14	4220566,25	Картометрический метод	5,00	–
28881	462252,28	4220566,25	Картометрический метод	5,00	–
28882	462233,56	4220532,74	Картометрический метод	5,00	–
28883	462258,19	4220486,42	Картометрический метод	5,00	–
28884	462245,38	4220466,72	Картометрический метод	5,00	–
28885	462232,58	4220471,64	Картометрический метод	5,00	–
28886	462225,68	4220468,68	Картометрический метод	5,00	–
28887	462214,84	4220454,88	Картометрический метод	5,00	–
28888	462240,46	4220403,64	Картометрический метод	5,00	–
28889	462264,10	4220437,15	Картометрический метод	5,00	–
28890	462288,73	4220451,93	Картометрический метод	5,00	–
28891	462304,50	4220453,91	Картометрический метод	5,00	–
28892	462310,40	4220445,03	Картометрический метод	5,00	–
28893	462307,45	4220419,41	Картометрический метод	5,00	–
28894	462309,42	4220406,59	Картометрический метод	5,00	–
28895	462337,01	4220380,97	Картометрический метод	5,00	–
28896	462343,90	4220383,93	Картометрический метод	5,00	–
28897	462340,95	4220422,36	Картометрический метод	5,00	–
28898	462342,92	4220438,14	Картометрический метод	5,00	–
28899	462357,70	4220473,60	Картометрический метод	5,00	–
28900	462359,67	4220506,13	Картометрический метод	5,00	–
28901	462355,72	4220520,92	Картометрический метод	5,00	–
28902	462323,22	4220514,02	Картометрический метод	5,00	–

28903	462300,56	4220494,31	Картометрический метод	5,00	–
28904	462292,68	4220492,34	Картометрический метод	5,00	–
28905	462283,80	4220501,21	Картометрический метод	5,00	–
28906	462262,13	4220537,67	Картометрический метод	5,00	–
28907	462264,10	4220553,44	Картометрический метод	5,00	–
28880	462261,14	4220566,25	Картометрический метод	5,00	–
28908	466165,76	4229667,64	Картометрический метод	5,00	–
28909	466127,05	4229647,31	Картометрический метод	5,00	–
28910	466110,02	4229614,51	Картометрический метод	5,00	–
28911	466102,79	4229577,80	Картометрический метод	5,00	–
28912	466092,29	4229566,65	Картометрический метод	5,00	–
28913	466079,83	4229564,68	Картометрический метод	5,00	–
28914	466060,81	4229569,93	Картометрический метод	5,00	–
28915	466035,89	4229573,20	Картометрический метод	5,00	–
28916	466026,05	4229561,39	Картометрический метод	5,00	–
28917	466010,97	4229525,99	Картометрический метод	5,00	–
28918	466009,00	4229510,90	Картометрический метод	5,00	–
28919	466026,05	4229506,97	Картометрический метод	5,00	–
28920	466045,07	4229515,49	Картометрический метод	5,00	–
28921	466071,30	4229526,64	Картометрический метод	5,00	–
28922	466086,40	4229515,49	Картометрический метод	5,00	–
28923	466122,47	4229508,93	Картометрический метод	5,00	–
28924	466132,30	4229514,17	Картометрический метод	5,00	–
28925	466138,21	4229540,41	Картометрический метод	5,00	–
28926	466131,65	4229562,70	Картометрический метод	5,00	–
28927	466144,77	4229597,46	Картометрический метод	5,00	–
28928	466170,35	4229624,36	Картометрический метод	5,00	–
28929	466184,77	4229634,19	Картометрический метод	5,00	–
28930	466215,60	4229636,16	Картометрический метод	5,00	–
28931	466206,42	4229649,93	Картометрический метод	5,00	–
28932	466200,51	4229657,80	Картометрический метод	5,00	–
28908	466165,76	4229667,64	Картометрический метод	5,00	–
28933	466575,79	4227570,10	Картометрический метод	5,00	–
28934	466562,59	4227562,39	Картометрический метод	5,00	–



28935	466549,02	4227557,40	Картометрический метод	5,00	–
28936	466533,28	4227535,56	Картометрический метод	5,00	–
28937	466524,82	4227516,54	Картометрический метод	5,00	–
28938	466523,80	4227498,13	Картометрический метод	5,00	–
28939	466537,45	4227472,93	Картометрический метод	5,00	–
28940	466554,03	4227458,42	Картометрический метод	5,00	–
28941	466570,86	4227455,45	Картометрический метод	5,00	–
28942	466587,54	4227464,84	Картометрический метод	5,00	–
28943	466603,32	4227465,22	Картометрический метод	5,00	–
28944	466615,34	4227454,44	Картометрический метод	5,00	–
28945	466616,22	4227452,23	Картометрический метод	5,00	–
28946	466612,87	4227442,79	Картометрический метод	5,00	–
28947	466610,89	4227426,06	Картометрический метод	5,00	–
28948	466622,70	4227416,22	Картометрический метод	5,00	–
28949	466637,96	4227406,41	Картометрический метод	5,00	–
28950	466643,69	4227380,20	Картометрический метод	5,00	–
28951	466644,76	4227332,74	Картометрический метод	5,00	–
28952	466653,95	4227344,44	Картометрический метод	5,00	–
28953	466664,96	4227384,06	Картометрический метод	5,00	–
28954	466659,46	4227410,49	Картометрический метод	5,00	–
28955	466631,93	4227471,03	Картометрический метод	5,00	–
28956	466616,53	4227517,25	Картометрический метод	5,00	–
28957	466590,11	4227563,50	Картометрический метод	5,00	–
28933	466575,79	4227570,10	Картометрический метод	5,00	–
28958	467420,80	4230116,18	Картометрический метод	5,00	–
28959	467384,90	4230114,34	Картометрический метод	5,00	–
28960	467360,04	4230106,05	Картометрический метод	5,00	–
28961	467356,36	4230102,37	Картометрический метод	5,00	–
28962	467356,36	4230090,41	Картометрический метод	5,00	–
28963	467368,33	4230076,60	Картометрический метод	5,00	–
28964	467433,68	4230042,53	Картометрический метод	5,00	–
28965	467451,17	4230032,40	Картометрический метод	5,00	–
28966	467472,34	4230030,56	Картометрический метод	5,00	–
28967	467577,28	4230002,03	Картометрический метод	5,00	–
28968	467583,72	4230010,31	Картометрический метод	5,00	–

28969	467552,42	4230040,69	Картометрический метод	5,00	–
28970	467540,46	4230049,89	Картометрический метод	5,00	–
28971	467524,81	4230051,73	Картометрический метод	5,00	–
28972	467510,08	4230049,89	Картометрический метод	5,00	–
28973	467502,72	4230060,94	Картометрический метод	5,00	–
28974	467503,64	4230077,52	Картометрический метод	5,00	–
28975	467499,04	4230095,93	Картометрический метод	5,00	–
28976	467456,71	4230107,89	Картометрический метод	5,00	–
28958	467420,80	4230116,18	Картометрический метод	5,00	–
28977	464502,43	4220023,66	Картометрический метод	5,00	–
28978	464466,90	4219998,18	Картометрический метод	5,00	–
28979	464447,50	4219975,17	Картометрический метод	5,00	–
28980	464446,78	4219958,64	Картометрический метод	5,00	–
28981	464468,33	4219886,02	Картометрический метод	5,00	–
28982	464471,21	4219860,14	Картометрический метод	5,00	–
28983	464481,21	4219852,10	Картометрический метод	5,00	–
28984	464568,07	4219911,85	Картометрический метод	5,00	–
28985	464559,58	4219922,10	Картометрический метод	5,00	–
28986	464529,46	4219952,94	Картометрический метод	5,00	–
28987	464515,98	4219979,59	Картометрический метод	5,00	–
28988	464506,46	4220010,24	Картометрический метод	5,00	–
28977	464502,43	4220023,66	Картометрический метод	5,00	–
28989	469528,74	4229938,66	Картометрический метод	5,00	–
28990	469522,15	4229933,60	Картометрический метод	5,00	–
28991	469522,15	4229916,89	Картометрический метод	5,00	–
28992	469529,24	4229899,69	Картометрический метод	5,00	–
28993	469531,77	4229886,52	Картометрический метод	5,00	–
28994	469541,39	4229871,85	Картометрический метод	5,00	–
28995	469536,83	4229868,81	Картометрический метод	5,00	–
28996	469517,60	4229874,88	Картометрический метод	5,00	–
28997	469505,95	4229888,55	Картометрический метод	5,00	–
28998	469497,85	4229897,67	Картометрический метод	5,00	–
28999	469486,21	4229899,69	Картометрический метод	5,00	–
29000	469469,00	4229897,16	Картометрический метод	5,00	–

29001	469458,31	4229893,35	Картометрический метод	5,00	–
29002	469475,28	4229870,31	Картометрический метод	5,00	–
29003	469520,13	4229819,40	Картометрический метод	5,00	–
29004	469531,77	4229838,43	Картометрический метод	5,00	–
29005	469544,42	4229849,57	Картометрический метод	5,00	–
29006	469563,15	4229827,30	Картометрический метод	5,00	–
29007	469580,88	4229806,03	Картометрический метод	5,00	–
29008	469592,52	4229801,48	Картометрический метод	5,00	–
29009	469620,87	4229803,50	Картометрический метод	5,00	–
29010	469641,11	4229807,55	Картометрический метод	5,00	–
29011	469652,25	4229818,70	Картометрический метод	5,00	–
29012	469651,88	4229836,13	Картометрический метод	5,00	–
29013	469634,92	4229842,26	Картометрический метод	5,00	–
29014	469621,97	4229846,26	Картометрический метод	5,00	–
29015	469610,97	4229851,24	Картометрический метод	5,00	–
29016	469598,94	4229862,27	Картометрический метод	5,00	–
29017	469592,96	4229874,24	Картометрический метод	5,00	–
29018	469583,88	4229886,20	Картометрический метод	5,00	–
29019	469571,91	4229893,23	Картометрический метод	5,00	–
29020	469559,95	4229902,27	Картометрический метод	5,00	–
29021	469557,88	4229922,13	Картометрический метод	5,00	–
29022	469542,40	4229936,13	Картометрический метод	5,00	–
28989	469528,74	4229938,66	Картометрический метод	5,00	–
29023	466087,67	4222489,69	Картометрический метод	5,00	–
29024	466073,06	4222487,12	Картометрический метод	5,00	–
29025	466063,83	4222482,66	Картометрический метод	5,00	–
29026	466054,79	4222463,09	Картометрический метод	5,00	–
29027	466048,96	4222438,05	Картометрический метод	5,00	–
29028	466041,23	4222426,05	Картометрический метод	5,00	–
29029	466044,63	4222418,27	Картометрический метод	5,00	–
29030	466073,13	4222382,67	Картометрический метод	5,00	–
29031	466081,50	4222383,59	Картометрический метод	5,00	–
29032	466088,88	4222391,89	Картометрический метод	5,00	–
29033	466097,54	4222398,32	Картометрический метод	5,00	–
29034	466106,90	4222399,40	Картометрический метод	5,00	–

29035	466112,89	4222394,53	Картометрический метод	5,00	–
29036	466116,54	4222390,67	Картометрический метод	5,00	–
29037	466117,75	4222385,51	Картометрический метод	5,00	–
29038	466115,21	4222378,71	Картометрический метод	5,00	–
29039	466109,60	4222371,18	Картометрический метод	5,00	–
29040	466109,38	4222364,07	Картометрический метод	5,00	–
29041	466117,40	4222358,59	Картометрический метод	5,00	–
29042	466139,76	4222364,86	Картометрический метод	5,00	–
29043	466162,25	4222365,34	Картометрический метод	5,00	–
29044	466176,13	4222376,38	Картометрический метод	5,00	–
29045	466182,85	4222388,85	Картометрический метод	5,00	–
29046	466181,35	4222399,00	Картометрический метод	5,00	–
29047	466176,09	4222418,21	Картометрический метод	5,00	–
29048	466173,25	4222432,39	Картометрический метод	5,00	–
29049	466171,56	4222439,64	Картометрический метод	5,00	–
29050	466172,21	4222446,16	Картометрический метод	5,00	–
29051	466170,75	4222452,71	Картометрический метод	5,00	–
29052	466148,08	4222464,63	Картометрический метод	5,00	–
29053	466139,83	4222465,70	Картометрический метод	5,00	–
29054	466133,64	4222462,77	Картометрический метод	5,00	–
29055	466124,00	4222445,68	Картометрический метод	5,00	–
29056	466123,27	4222436,35	Картометрический метод	5,00	–
29057	466114,05	4222436,59	Картометрический метод	5,00	–
29058	466103,07	4222443,56	Картометрический метод	5,00	–
29059	466096,92	4222444,83	Картометрический метод	5,00	–
29060	466090,63	4222444,58	Картометрический метод	5,00	–
29061	466083,33	4222439,00	Картометрический метод	5,00	–
29062	466078,44	4222439,00	Картометрический метод	5,00	–
29063	466074,34	4222441,44	Картометрический метод	5,00	–
29064	466076,13	4222462,32	Картометрический метод	5,00	–
29065	466078,51	4222465,42	Картометрический метод	5,00	–
29066	466089,44	4222462,14	Картометрический метод	5,00	–
29067	466101,51	4222457,92	Картометрический метод	5,00	–
29068	466111,17	4222464,39	Картометрический метод	5,00	–
29069	466116,82	4222468,32	Картометрический метод	5,00	–

29070	466115,11	4222476,26	Картометрический метод	5,00	–
29071	466104,71	4222483,65	Картометрический метод	5,00	–
29023	466087,67	4222489,69	Картометрический метод	5,00	–
29072	467277,89	4230090,81	Картометрический метод	5,00	–
29073	467260,12	4230087,47	Картометрический метод	5,00	–
29074	467233,47	4230069,71	Картометрический метод	5,00	–
29075	467212,37	4230059,71	Картометрический метод	5,00	–
29076	467203,49	4230050,84	Картометрический метод	5,00	–
29077	467194,61	4230031,95	Картометрический метод	5,00	–
29078	467180,17	4230023,08	Картометрический метод	5,00	–
29079	467150,19	4230029,73	Картометрический метод	5,00	–
29080	467139,08	4230026,41	Картометрический метод	5,00	–
29081	467145,75	4230011,97	Картометрический метод	5,00	–
29082	467155,74	4229990,86	Картометрический метод	5,00	–
29083	467152,41	4229978,65	Картометрический метод	5,00	–
29084	467113,54	4229946,45	Картометрический метод	5,00	–
29085	467078,01	4229928,68	Картометрический метод	5,00	–
29086	467065,79	4229932,02	Картометрический метод	5,00	–
29087	467043,58	4229953,12	Картометрический метод	5,00	–
29088	467013,62	4229986,42	Картометрический метод	5,00	–
29089	467003,61	4229993,09	Картометрический метод	5,00	–
29090	466997,97	4229994,23	Картометрический метод	5,00	–
29091	467003,71	4229975,94	Картометрический метод	5,00	–
29092	467021,18	4229950,99	Картометрический метод	5,00	–
29093	467036,92	4229930,41	Картометрический метод	5,00	–
29094	467064,94	4229925,53	Картометрический метод	5,00	–
29095	467096,93	4229909,67	Картометрический метод	5,00	–
29096	467106,84	4229918,47	Картометрический метод	5,00	–
29097	467126,22	4229928,91	Картометрический метод	5,00	–
29098	467193,17	4229980,71	Картометрический метод	5,00	–
29099	467259,06	4230040,27	Картометрический метод	5,00	–
29100	467295,01	4230063,08	Картометрический метод	5,00	–
29101	467275,66	4230067,49	Картометрический метод	5,00	–
29102	467280,11	4230086,37	Картометрический метод	5,00	–
29072	467277,89	4230090,81	Картометрический метод	5,00	–

29103	461387,17	4216944,42	Картометрический метод	5,00	–
29104	461346,81	4216927,74	Картометрический метод	5,00	–
29105	461331,89	4216902,29	Картометрический метод	5,00	–
29106	461347,69	4216852,26	Картометрический метод	5,00	–
29107	461401,21	4216827,69	Картометрический метод	5,00	–
29108	461438,96	4216818,93	Картометрический метод	5,00	–
29109	461468,78	4216851,39	Картометрический метод	5,00	–
29110	461460,89	4216875,97	Картометрический метод	5,00	–
29103	461387,17	4216944,42	Картометрический метод	5,00	–
29111	462043,71	4223098,36	Картометрический метод	5,00	–
29112	462006,91	4223083,48	Картометрический метод	5,00	–
29113	462014,73	4223056,84	Картометрический метод	5,00	–
29114	462055,45	4222986,37	Картометрический метод	5,00	–
29115	462109,49	4222918,23	Картометрический метод	5,00	–
29116	462129,06	4222935,47	Картометрический метод	5,00	–
29117	462148,63	4222950,34	Картометрический метод	5,00	–
29118	462105,57	4223021,61	Картометрический метод	5,00	–
29119	462056,24	4223089,75	Картометрический метод	5,00	–
29111	462043,71	4223098,36	Картометрический метод	5,00	–
29120	462309,25	4215864,70	Картометрический метод	5,00	–
29121	462308,69	4215864,87	Картометрический метод	5,00	–
29122	462303,78	4215853,01	Картометрический метод	5,00	–
29123	462284,93	4215782,14	Картометрический метод	5,00	–
29124	462312,01	4215771,80	Картометрический метод	5,00	–
29125	462305,12	4215751,66	Картометрический метод	5,00	–
29126	462356,44	4215732,06	Картометрический метод	5,00	–
29127	462365,74	4215747,27	Картометрический метод	5,00	–
29128	462371,73	4215770,51	Картометрический метод	5,00	–
29129	462380,51	4215791,86	Картометрический метод	5,00	–
29130	462402,28	4215798,22	Картометрический метод	5,00	–
29131	462402,79	4215798,23	Картометрический метод	5,00	–
29132	462412,04	4215805,86	Картометрический метод	5,00	–
29133	462415,78	4215808,95	Картометрический метод	5,00	–
29134	462393,79	4215831,99	Картометрический метод	5,00	–

29135	462346,05	4215860,89	Картометрический метод	5,00	–
29136	462341,93	4215854,86	Картометрический метод	5,00	–
29120	462309,25	4215864,70	Картометрический метод	5,00	–
29137	463585,60	4221971,14	Картометрический метод	5,00	–
29138	463571,48	4221966,09	Картометрический метод	5,00	–
29139	463541,24	4221938,87	Картометрический метод	5,00	–
29140	463521,07	4221920,71	Картометрический метод	5,00	–
29141	463582,56	4221858,20	Картометрический метод	5,00	–
29142	463627,93	4221817,86	Картометрический метод	5,00	–
29143	463661,20	4221846,09	Картометрический метод	5,00	–
29144	463671,28	4221859,20	Картометрический метод	5,00	–
29145	463659,19	4221872,31	Картометрический метод	5,00	–
29146	463638,02	4221890,47	Картометрический метод	5,00	–
29147	463601,72	4221947,94	Картометрический метод	5,00	–
29137	463585,60	4221971,14	Картометрический метод	5,00	–
29148	464585,48	4223888,30	Картометрический метод	5,00	–
29149	464576,66	4223881,37	Картометрический метод	5,00	–
29150	464596,19	4223852,41	Картометрический метод	5,00	–
29151	464614,45	4223837,92	Картометрический метод	5,00	–
29152	464630,19	4223826,58	Картометрический метод	5,00	–
29153	464660,41	4223799,49	Картометрический метод	5,00	–
29154	464663,57	4223786,90	Картометрический метод	5,00	–
29155	464659,79	4223779,98	Картометрический метод	5,00	–
29156	464642,13	4223774,21	Картометрический метод	5,00	–
29157	464652,20	4223762,88	Картометрический метод	5,00	–
29158	464680,54	4223738,31	Картометрический метод	5,00	–
29159	464698,31	4223725,04	Картометрический метод	5,00	–
29160	464714,81	4223710,09	Картометрический метод	5,00	–
29161	464737,35	4223772,14	Картометрический метод	5,00	–
29162	464724,07	4223792,94	Картометрический метод	5,00	–
29163	464688,13	4223834,76	Картометрический метод	5,00	–
29164	464667,97	4223857,44	Картометрический метод	5,00	–
29165	464633,34	4223870,04	Картометрический метод	5,00	–
29166	464605,63	4223884,53	Картометрический метод	5,00	–

29148	464585,48	4223888,30	Картометрический метод	5,00	–
29167	465389,62	4223217,92	Картометрический метод	5,00	–
29168	465380,54	4223193,96	Картометрический метод	5,00	–
29169	465375,53	4223167,78	Картометрический метод	5,00	–
29170	465370,07	4223139,22	Картометрический метод	5,00	–
29171	465372,69	4223123,22	Картометрический метод	5,00	–
29172	465378,16	4223116,52	Картометрический метод	5,00	–
29173	465386,35	4223112,04	Картометрический метод	5,00	–
29174	465390,20	4223102,99	Картометрический метод	5,00	–
29175	465391,56	4223078,53	Картометрический метод	5,00	–
29176	465393,28	4223034,38	Картометрический метод	5,00	–
29177	465394,43	4223016,81	Картометрический метод	5,00	–
29178	465397,54	4223017,07	Картометрический метод	5,00	–
29179	465399,41	4222995,15	Картометрический метод	5,00	–
29180	465399,67	4222992,17	Картометрический метод	5,00	–
29181	465400,96	4222977,09	Картометрический метод	5,00	–
29182	465404,61	4222979,59	Картометрический метод	5,00	–
29183	465423,10	4222980,11	Картометрический метод	5,00	–
29184	465441,35	4222986,93	Картометрический метод	5,00	–
29185	465452,81	4222992,98	Картометрический метод	5,00	–
29186	465457,16	4222999,45	Картометрический метод	5,00	–
29187	465456,80	4223008,85	Картометрический метод	5,00	–
29188	465456,44	4223018,03	Картометрический метод	5,00	–
29189	465459,05	4223028,03	Картометрический метод	5,00	–
29190	465461,15	4223035,83	Картометрический метод	5,00	–
29191	465460,78	4223045,32	Картометрический метод	5,00	–
29192	465459,33	4223048,96	Картометрический метод	5,00	–
29193	465454,91	4223049,38	Картометрический метод	5,00	–
29194	465448,45	4223048,54	Картометрический метод	5,00	–
29195	465436,19	4223039,76	Картометрический метод	5,00	–
29196	465426,41	4223033,77	Картометрический метод	5,00	–
29197	465420,03	4223030,62	Картометрический метод	5,00	–
29198	465414,46	4223032,41	Картометрический метод	5,00	–
29199	465408,44	4223037,87	Картометрический метод	5,00	–
29200	465405,93	4223045,67	Картометрический метод	5,00	–



29201	465407,83	4223053,46	Картометрический метод	5,00	–
29202	465410,04	4223058,34	Картометрический метод	5,00	–
29203	465417,01	4223061,92	Картометрический метод	5,00	–
29204	465424,44	4223061,20	Картометрический метод	5,00	–
29205	465432,94	4223061,53	Картометрический метод	5,00	–
29206	465440,99	4223062,85	Картометрический метод	5,00	–
29207	465446,28	4223065,86	Картометрический метод	5,00	–
29208	465450,13	4223072,11	Картометрический метод	5,00	–
29209	465453,81	4223080,26	Картометрический метод	5,00	–
29210	465456,83	4223084,98	Картометрический метод	5,00	–
29211	465462,14	4223087,49	Картометрический метод	5,00	–
29212	465461,14	4223087,65	Картометрический метод	5,00	–
29213	465464,83	4223111,33	Картометрический метод	5,00	–
29214	465476,97	4223109,44	Картометрический метод	5,00	–
29215	465477,01	4223115,51	Картометрический метод	5,00	–
29216	465474,48	4223117,18	Картометрический метод	5,00	–
29217	465461,87	4223117,29	Картометрический метод	5,00	–
29218	465443,57	4223112,18	Картометрический метод	5,00	–
29219	465426,59	4223108,51	Картометрический метод	5,00	–
29220	465413,25	4223109,40	Картометрический метод	5,00	–
29221	465403,42	4223125,42	Картометрический метод	5,00	–
29222	465402,96	4223155,31	Картометрический метод	5,00	–
29223	465408,31	4223174,53	Картометрический метод	5,00	–
29224	465409,50	4223187,58	Картометрический метод	5,00	–
29225	465406,75	4223196,48	Картометрический метод	5,00	–
29226	465399,23	4223212,50	Картометрический метод	5,00	–
29167	465389,62	4223217,92	Картометрический метод	5,00	–
29227	462880,58	4220776,57	Картометрический метод	5,00	–
29228	462878,10	4220717,27	Картометрический метод	5,00	–
29229	462884,90	4220655,49	Картометрический метод	5,00	–
29230	462875,64	4220588,15	Картометрический метод	5,00	–
29231	462888,60	4220570,23	Картометрический метод	5,00	–
29232	462927,52	4220570,23	Картометрический метод	5,00	–
29233	462942,34	4220581,35	Картометрический метод	5,00	–
29234	462939,88	4220664,14	Картометрический метод	5,00	–

29235	462923,20	4220665,37	Картометрический метод	5,00	–
29236	462919,49	4220761,13	Картометрический метод	5,00	–
29237	462907,76	4220772,25	Картометрический метод	5,00	–
29227	462880,58	4220776,57	Картометрический метод	5,00	–
29238	464844,98	4227953,43	Картометрический метод	5,00	–
29239	464828,94	4227946,54	Картометрический метод	5,00	–
29240	464832,25	4227925,97	Картометрический метод	5,00	–
29241	464829,68	4227911,43	Картометрический метод	5,00	–
29242	464805,24	4227894,79	Картометрический метод	5,00	–
29243	464801,28	4227883,98	Картометрический метод	5,00	–
29244	464811,72	4227873,75	Картометрический метод	5,00	–
29245	464834,50	4227868,34	Картометрический метод	5,00	–
29246	464863,90	4227886,44	Картометрический метод	5,00	–
29247	464890,37	4227898,76	Картометрический метод	5,00	–
29248	464897,30	4227882,08	Картометрический метод	5,00	–
29249	464861,41	4227853,75	Картометрический метод	5,00	–
29250	464888,80	4227858,54	Картометрический метод	5,00	–
29251	464923,88	4227859,29	Картометрический метод	5,00	–
29252	464969,11	4227857,30	Картометрический метод	5,00	–
29253	464966,21	4227879,14	Картометрический метод	5,00	–
29254	464950,44	4227905,81	Картометрический метод	5,00	–
29255	464921,32	4227929,14	Картометрический метод	5,00	–
29256	464887,34	4227944,42	Картометрический метод	5,00	–
29238	464844,98	4227953,43	Картометрический метод	5,00	–
29257	459644,94	4217823,15	Картометрический метод	5,00	–
29258	459598,92	4217823,15	Картометрический метод	5,00	–
29259	459576,52	4217788,03	Картометрический метод	5,00	–
29260	459576,17	4217786,18	Картометрический метод	5,00	–
29261	459636,02	4217688,43	Картометрический метод	5,00	–
29262	459654,99	4217687,46	Картометрический метод	5,00	–
29263	459688,62	4217689,12	Картометрический метод	5,00	–
29264	459703,67	4217711,12	Картометрический метод	5,00	–
29265	459697,01	4217738,37	Картометрический метод	5,00	–
29266	459671,58	4217749,87	Картометрический метод	5,00	–

29267	459636,46	4217747,46	Картометрический метод	5,00	–
29268	459629,21	4217753,52	Картометрический метод	5,00	–
29269	459640,71	4217785,01	Картометрический метод	5,00	–
29270	459655,83	4217812,86	Картометрический метод	5,00	–
29257	459644,94	4217823,15	Картометрический метод	5,00	–
29271	465112,95	4227839,12	Картометрический метод	5,00	–
29272	465049,21	4227833,46	Картометрический метод	5,00	–
29273	465027,85	4227801,90	Картометрический метод	5,00	–
29274	465028,69	4227780,62	Картометрический метод	5,00	–
29275	465052,63	4227761,48	Картометрический метод	5,00	–
29276	465103,39	4227746,53	Картометрический метод	5,00	–
29277	465121,60	4227761,68	Картометрический метод	5,00	–
29278	465141,61	4227795,70	Картометрический метод	5,00	–
29279	465138,53	4227810,00	Картометрический метод	5,00	–
29280	465101,03	4227822,96	Картометрический метод	5,00	–
29271	465112,95	4227839,12	Картометрический метод	5,00	–
29281	465962,88	4221941,55	Картометрический метод	5,00	–
29282	465946,52	4221935,51	Картометрический метод	5,00	–
29283	465935,33	4221921,96	Картометрический метод	5,00	–
29284	465934,21	4221914,81	Картометрический метод	5,00	–
29285	465936,45	4221905,99	Картометрический метод	5,00	–
29286	465940,02	4221899,23	Картометрический метод	5,00	–
29287	465947,02	4221892,01	Картометрический метод	5,00	–
29288	465956,95	4221883,49	Картометрический метод	5,00	–
29289	465973,14	4221865,80	Картометрический метод	5,00	–
29290	465976,12	4221861,32	Картометрический метод	5,00	–
29291	465979,95	4221845,06	Картометрический метод	5,00	–
29292	465986,89	4221836,43	Картометрический метод	5,00	–
29293	465995,92	4221833,58	Картометрический метод	5,00	–
29294	466010,65	4221838,06	Картометрический метод	5,00	–
29295	466034,37	4221855,69	Картометрический метод	5,00	–
29296	466035,03	4221869,32	Картометрический метод	5,00	–
29297	466031,31	4221880,08	Картометрический метод	5,00	–
29298	466025,01	4221885,24	Картометрический метод	5,00	–

29299	466019,44	4221889,43	Картометрический метод	5,00	–
29300	466016,26	4221899,10	Картометрический метод	5,00	–
29301	466006,56	4221919,84	Картометрический метод	5,00	–
29302	465994,61	4221933,68	Картометрический метод	5,00	–
29303	465979,99	4221941,51	Картометрический метод	5,00	–
29281	465962,88	4221941,55	Картометрический метод	5,00	–
29304	465791,00	4223200,17	Картометрический метод	5,00	–
29305	465781,04	4223196,48	Картометрический метод	5,00	–
29306	465781,54	4223175,99	Картометрический метод	5,00	–
29307	465785,83	4223137,74	Картометрический метод	5,00	–
29308	465805,56	4223096,49	Картометрический метод	5,00	–
29309	465814,79	4223052,43	Картометрический метод	5,00	–
29310	465821,66	4222955,65	Картометрический метод	5,00	–
29311	465822,88	4222901,37	Картометрический метод	5,00	–
29312	465832,33	4222905,14	Картометрический метод	5,00	–
29313	465839,11	4222918,51	Картометрический метод	5,00	–
29314	465840,83	4222941,19	Картометрический метод	5,00	–
29315	465840,49	4222960,08	Картометрический метод	5,00	–
29316	465840,80	4222972,60	Картометрический метод	5,00	–
29317	465845,74	4222987,10	Картометрический метод	5,00	–
29318	465850,09	4222995,97	Картометрический метод	5,00	–
29319	465852,85	4223005,08	Картометрический метод	5,00	–
29320	465852,84	4223010,39	Картометрический метод	5,00	–
29321	465849,40	4223018,86	Картометрический метод	5,00	–
29322	465838,52	4223048,95	Картометрический метод	5,00	–
29323	465833,96	4223073,59	Картометрический метод	5,00	–
29324	465826,48	4223101,30	Картометрический метод	5,00	–
29325	465815,40	4223126,48	Картометрический метод	5,00	–
29326	465809,45	4223140,36	Картометрический метод	5,00	–
29327	465798,08	4223164,83	Картометрический метод	5,00	–
29328	465791,02	4223174,06	Картометрический метод	5,00	–
29329	465789,61	4223187,21	Картометрический метод	5,00	–
29304	465791,00	4223200,17	Картометрический метод	5,00	–
29330	462365,28	4215618,74	Картометрический метод	5,00	–

29331	462364,54	4215617,65	Картометрический метод	5,00	–
29332	462372,22	4215611,75	Картометрический метод	5,00	–
29333	462387,06	4215606,67	Картометрический метод	5,00	–
29334	462372,84	4215577,66	Картометрический метод	5,00	–
29335	462369,29	4215570,40	Картометрический метод	5,00	–
29336	462367,78	4215571,10	Картометрический метод	5,00	–
29337	462359,64	4215554,49	Картометрический метод	5,00	–
29338	462347,92	4215559,79	Картометрический метод	5,00	–
29339	462345,46	4215555,37	Картометрический метод	5,00	–
29340	462342,21	4215550,19	Картометрический метод	5,00	–
29341	462336,07	4215536,61	Картометрический метод	5,00	–
29342	462328,71	4215538,90	Картометрический метод	5,00	–
29343	462324,65	4215540,54	Картометрический метод	5,00	–
29344	462309,02	4215526,43	Картометрический метод	5,00	–
29345	462306,63	4215523,55	Картометрический метод	5,00	–
29346	462303,19	4215505,64	Картометрический метод	5,00	–
29347	462311,49	4215502,92	Картометрический метод	5,00	–
29348	462330,17	4215502,66	Картометрический метод	5,00	–
29349	462365,02	4215502,17	Картометрический метод	5,00	–
29350	462360,44	4215471,15	Картометрический метод	5,00	–
29351	462376,90	4215467,76	Картометрический метод	5,00	–
29352	462391,89	4215476,04	Картометрический метод	5,00	–
29353	462410,75	4215504,95	Картометрический метод	5,00	–
29354	462408,77	4215510,00	Картометрический метод	5,00	–
29355	462405,20	4215531,76	Картометрический метод	5,00	–
29356	462401,71	4215558,50	Картометрический метод	5,00	–
29357	462373,04	4215569,85	Картометрический метод	5,00	–
29358	462390,43	4215605,55	Картометрический метод	5,00	–
29359	462374,46	4215614,39	Картометрический метод	5,00	–
29330	462365,28	4215618,74	Картометрический метод	5,00	–
29360	463738,61	4217151,73	Картометрический метод	5,00	–
29361	463725,62	4217150,93	Картометрический метод	5,00	–
29362	463723,24	4217147,83	Картометрический метод	5,00	–
29363	463731,02	4217135,63	Картометрический метод	5,00	–
29364	463736,60	4217121,24	Картометрический метод	5,00	–

29365	463736,91	4217100,45	Картометрический метод	5,00	–
29366	463733,35	4217075,99	Картометрический метод	5,00	–
29367	463723,32	4217048,48	Картометрический метод	5,00	–
29368	463716,20	4217038,90	Картометрический метод	5,00	–
29369	463715,16	4217027,05	Картометрический метод	5,00	–
29370	463715,66	4217014,27	Картометрический метод	5,00	–
29371	463720,30	4217007,88	Картометрический метод	5,00	–
29372	463743,53	4217034,84	Картометрический метод	5,00	–
29373	463810,90	4217113,11	Картометрический метод	5,00	–
29374	463802,78	4217114,82	Картометрический метод	5,00	–
29375	463781,06	4217120,28	Картометрический метод	5,00	–
29376	463772,75	4217125,15	Картометрический метод	5,00	–
29377	463770,16	4217127,55	Картометрический метод	5,00	–
29378	463762,50	4217139,06	Картометрический метод	5,00	–
29379	463753,96	4217145,53	Картометрический метод	5,00	–
29360	463738,61	4217151,73	Картометрический метод	5,00	–
29380	460017,90	4222570,66	Картометрический метод	5,00	–
29381	459988,13	4222568,97	Картометрический метод	5,00	–
29382	459966,02	4222551,96	Картометрический метод	5,00	–
29383	459967,73	4222543,44	Картометрический метод	5,00	–
29384	459996,15	4222520,20	Картометрический метод	5,00	–
29385	460018,31	4222487,11	Картометрический метод	5,00	–
29386	460016,91	4222454,93	Картометрический метод	5,00	–
29387	460018,78	4222454,46	Картометрический метод	5,00	–
29388	460030,65	4222450,75	Картометрический метод	5,00	–
29389	460043,64	4222477,22	Картометрический метод	5,00	–
29390	460041,85	4222539,16	Картометрический метод	5,00	–
29391	460072,69	4222550,52	Картометрический метод	5,00	–
29392	460052,78	4222551,11	Картометрический метод	5,00	–
29380	460017,90	4222570,66	Картометрический метод	5,00	–
29393	459197,82	4216680,41	Картометрический метод	5,00	–
29394	459186,34	4216672,12	Картометрический метод	5,00	–
29395	459185,59	4216655,65	Картометрический метод	5,00	–
29396	459238,26	4216559,20	Картометрический метод	5,00	–

29397	459272,69	4216584,79	Картометрический метод	5,00	–
29398	459257,78	4216618,11	Картометрический метод	5,00	–
29399	459247,38	4216638,54	Картометрический метод	5,00	–
29400	459219,30	4216660,72	Картометрический метод	5,00	–
29401	459208,04	4216671,04	Картометрический метод	5,00	–
29402	459206,36	4216672,57	Картометрический метод	5,00	–
29403	459206,06	4216672,86	Картометрический метод	5,00	–
29393	459197,82	4216680,41	Картометрический метод	5,00	–
29404	464711,28	4218781,36	Картометрический метод	5,00	–
29405	464709,17	4218765,22	Картометрический метод	5,00	–
29406	464693,38	4218705,98	Картометрический метод	5,00	–
29407	464714,98	4218696,25	Картометрический метод	5,00	–
29408	464786,46	4218669,71	Картометрический метод	5,00	–
29409	464797,40	4218686,96	Картометрический метод	5,00	–
29410	464788,97	4218696,65	Картометрический метод	5,00	–
29411	464771,11	4218706,02	Картометрический метод	5,00	–
29412	464757,32	4218720,96	Картометрический метод	5,00	–
29413	464749,22	4218730,81	Картометрический метод	5,00	–
29414	464724,80	4218762,30	Картометрический метод	5,00	–
29415	464722,21	4218769,18	Картометрический метод	5,00	–
29404	464711,28	4218781,36	Картометрический метод	5,00	–
29416	462865,25	4226242,19	Картометрический метод	5,00	–
29417	462787,52	4226166,80	Картометрический метод	5,00	–
29418	462750,05	4226133,42	Картометрический метод	5,00	–
29419	462754,82	4226132,74	Картометрический метод	5,00	–
29420	462827,72	4226155,84	Картометрический метод	5,00	–
29421	462853,71	4226179,65	Картометрический метод	5,00	–
29422	462878,25	4226206,36	Картометрический метод	5,00	–
29423	462878,25	4226222,96	Картометрический метод	5,00	–
29416	462865,25	4226242,19	Картометрический метод	5,00	–
29424	458370,46	4216220,85	Картометрический метод	5,00	–
29425	458360,95	4216216,56	Картометрический метод	5,00	–
29426	458358,25	4216215,34	Картометрический метод	5,00	–
29427	458342,01	4216205,00	Картометрический метод	5,00	–

29428	458308,49	4216199,67	Картометрический метод	5,00	–
29429	458276,42	4216194,85	Картометрический метод	5,00	–
29430	458277,06	4216211,85	Картометрический метод	5,00	–
29431	458268,06	4216207,43	Картометрический метод	5,00	–
29432	458266,84	4216193,91	Картометрический метод	5,00	–
29433	458226,79	4216187,05	Картометрический метод	5,00	–
29434	458166,18	4216170,08	Картометрический метод	5,00	–
29435	458158,09	4216167,81	Картометрический метод	5,00	–
29436	458165,77	4216135,25	Картометрический метод	5,00	–
29437	458123,69	4216119,86	Картометрический метод	5,00	–
29438	458116,28	4216125,22	Картометрический метод	5,00	–
29439	458110,88	4216111,46	Картометрический метод	5,00	–
29440	458170,28	4216127,72	Картометрический метод	5,00	–
29441	458174,75	4216133,17	Картометрический метод	5,00	–
29442	458168,73	4216164,94	Картометрический метод	5,00	–
29443	458214,97	4216172,64	Картометрический метод	5,00	–
29444	458254,50	4216179,66	Картометрический метод	5,00	–
29445	458255,17	4216179,74	Картометрический метод	5,00	–
29446	458259,95	4216180,56	Картометрический метод	5,00	–
29447	458293,57	4216186,48	Картометрический метод	5,00	–
29448	458332,43	4216193,60	Картометрический метод	5,00	–
29449	458332,30	4216194,25	Картометрический метод	5,00	–
29450	458383,62	4216210,70	Картометрический метод	5,00	–
29451	458413,11	4216212,31	Картометрический метод	5,00	–
29452	458420,10	4216212,69	Картометрический метод	5,00	–
29453	458420,33	4216207,17	Картометрический метод	5,00	–
29454	458421,75	4216206,99	Картометрический метод	5,00	–
29455	458428,21	4216206,17	Картометрический метод	5,00	–
29456	458428,69	4216206,55	Картометрический метод	5,00	–
29457	458428,58	4216209,84	Картометрический метод	5,00	–
29458	458434,61	4216209,56	Картометрический метод	5,00	–
29459	458435,54	4216208,02	Картометрический метод	5,00	–
29460	458437,46	4216209,42	Картометрический метод	5,00	–
29461	458439,94	4216209,32	Картометрический метод	5,00	–
29462	458438,31	4216194,22	Картометрический метод	5,00	–



29463	458436,07	4216173,55	Картометрический метод	5,00	–
29464	458446,18	4216172,17	Картометрический метод	5,00	–
29465	458449,83	4216209,64	Картометрический метод	5,00	–
29466	458440,17	4216211,42	Картометрический метод	5,00	–
29467	458453,77	4216219,92	Картометрический метод	5,00	–
29468	458453,80	4216219,96	Картометрический метод	5,00	–
29469	458439,08	4216219,90	Картометрический метод	5,00	–
29424	458370,46	4216220,85	Картометрический метод	5,00	–
29470	465102,59	4227911,45	Картометрический метод	5,00	–
29471	465074,89	4227882,15	Картометрический метод	5,00	–
29472	465053,82	4227843,67	Картометрический метод	5,00	–
29473	465117,01	4227847,42	Картометрический метод	5,00	–
29474	465138,88	4227881,49	Картометрический метод	5,00	–
29475	465138,35	4227895,29	Картометрический метод	5,00	–
29476	465124,03	4227908,53	Картометрический метод	5,00	–
29470	465102,59	4227911,45	Картометрический метод	5,00	–
29477	464233,41	4218842,59	Картометрический метод	5,00	–
29478	464235,72	4218823,22	Картометрический метод	5,00	–
29479	464239,26	4218793,42	Картометрический метод	5,00	–
29480	464242,81	4218763,64	Картометрический метод	5,00	–
29481	464246,35	4218733,85	Картометрический метод	5,00	–
29482	464223,60	4218731,31	Картометрический метод	5,00	–
29483	464226,71	4218724,78	Картометрический метод	5,00	–
29484	464239,18	4218687,25	Картометрический метод	5,00	–
29485	464246,88	4218679,85	Картометрический метод	5,00	–
29486	464261,20	4218674,60	Картометрический метод	5,00	–
29487	464268,27	4218659,78	Картометрический метод	5,00	–
29488	464270,21	4218635,63	Картометрический метод	5,00	–
29489	464275,35	4218619,26	Картометрический метод	5,00	–
29490	464272,13	4218646,21	Картометрический метод	5,00	–
29491	464268,57	4218676,00	Картометрический метод	5,00	–
29492	464265,01	4218705,79	Картометрический метод	5,00	–
29493	464261,44	4218735,57	Картометрический метод	5,00	–
29494	464257,88	4218765,36	Картометрический метод	5,00	–

29495	464254,31	4218795,15	Картометрический метод	5,00	–
29496	464251,89	4218815,40	Картометрический метод	5,00	–
29497	464242,76	4218821,35	Картометрический метод	5,00	–
29498	464235,06	4218839,17	Картометрический метод	5,00	–
29477	464233,41	4218842,59	Картометрический метод	5,00	–
29499	458335,72	4216555,63	Картометрический метод	5,00	–
29500	458330,46	4216531,92	Картометрический метод	5,00	–
29501	458304,18	4216511,66	Картометрический метод	5,00	–
29502	458288,53	4216499,68	Картометрический метод	5,00	–
29503	458271,10	4216488,82	Картометрический метод	5,00	–
29504	458236,79	4216460,05	Картометрический метод	5,00	–
29505	458202,37	4216377,67	Картометрический метод	5,00	–
29506	458202,11	4216341,62	Картометрический метод	5,00	–
29507	458202,89	4216313,86	Картометрический метод	5,00	–
29508	458219,84	4216323,28	Картометрический метод	5,00	–
29509	458214,79	4216340,65	Картометрический метод	5,00	–
29510	458206,84	4216368,03	Картометрический метод	5,00	–
29511	458218,39	4216395,46	Картометрический метод	5,00	–
29512	458246,93	4216431,14	Картометрический метод	5,00	–
29513	458238,92	4216439,27	Картометрический метод	5,00	–
29514	458247,41	4216452,70	Картометрический метод	5,00	–
29515	458256,74	4216467,49	Картометрический метод	5,00	–
29503	458271,10	4216488,82	Картометрический метод	5,00	–
29516	458293,77	4216480,16	Картометрический метод	5,00	–
29517	458299,23	4216495,06	Картометрический метод	5,00	–
29518	458323,77	4216509,50	Картометрический метод	5,00	–
29519	458333,20	4216514,04	Картометрический метод	5,00	–
29520	458332,47	4216515,26	Картометрический метод	5,00	–
29521	458343,21	4216521,67	Картометрический метод	5,00	–
29522	458344,52	4216519,49	Картометрический метод	5,00	–
29523	458349,64	4216521,95	Картометрический метод	5,00	–
29524	458348,73	4216526,42	Картометрический метод	5,00	–
29525	458348,24	4216528,27	Картометрический метод	5,00	–
29526	458344,53	4216526,69	Картометрический метод	5,00	–
29527	458343,99	4216526,55	Картометрический метод	5,00	–

29499	458335,72	4216555,63	Картометрический метод	5,00	–
29528	462028,09	4214729,65	Картометрический метод	5,00	–
29529	462014,61	4214721,97	Картометрический метод	5,00	–
29530	462013,77	4214721,48	Картометрический метод	5,00	–
29531	462001,54	4214712,94	Картометрический метод	5,00	–
29532	462001,91	4214712,35	Картометрический метод	5,00	–
29533	461988,68	4214703,47	Картометрический метод	5,00	–
29534	461988,45	4214703,82	Картометрический метод	5,00	–
29535	461974,88	4214724,18	Картометрический метод	5,00	–
29536	461961,68	4214715,31	Картометрический метод	5,00	–
29537	461961,36	4214715,09	Картометрический метод	5,00	–
29538	461937,73	4214699,05	Картометрический метод	5,00	–
29539	461933,43	4214694,83	Картометрический метод	5,00	–
29540	461931,81	4214692,06	Картометрический метод	5,00	–
29541	461931,73	4214690,45	Картометрический метод	5,00	–
29542	461942,75	4214672,56	Картометрический метод	5,00	–
29543	461943,52	4214672,70	Картометрический метод	5,00	–
29544	461962,81	4214686,44	Картометрический метод	5,00	–
29545	461975,40	4214694,86	Картометрический метод	5,00	–
29546	461976,86	4214692,39	Картометрический метод	5,00	–
29547	461982,04	4214683,94	Картометрический метод	5,00	–
29548	461987,86	4214675,15	Картометрический метод	5,00	–
29549	461989,43	4214673,76	Картометрический метод	5,00	–
29550	462002,47	4214682,71	Картометрический метод	5,00	–
29551	462015,59	4214692,04	Картометрический метод	5,00	–
29552	462028,46	4214700,52	Картометрический метод	5,00	–
29553	462028,67	4214700,66	Картометрический метод	5,00	–
29554	462041,79	4214709,36	Картометрический метод	5,00	–
29555	462042,09	4214709,55	Картометрический метод	5,00	–
29528	462028,09	4214729,65	Картометрический метод	5,00	–
29556	462937,99	4220007,52	Картометрический метод	5,00	–
29557	462934,70	4219995,22	Картометрический метод	5,00	–
29558	462948,51	4219959,21	Картометрический метод	5,00	–
29559	462961,47	4219953,02	Картометрический метод	5,00	–

29560	463002,25	4219952,41	Картометрический метод	5,00	–
29561	463032,73	4219964,36	Картометрический метод	5,00	–
29562	463023,91	4219969,53	Картометрический метод	5,00	–
29563	463009,59	4219978,01	Картометрический метод	5,00	–
29564	462991,00	4219988,22	Картометрический метод	5,00	–
29565	462983,15	4219990,58	Картометрический метод	5,00	–
29566	462950,91	4219999,63	Картометрический метод	5,00	–
29567	462945,14	4220002,72	Картометрический метод	5,00	–
29556	462937,99	4220007,52	Картометрический метод	5,00	–
29568	461907,94	4214868,76	Картометрический метод	5,00	–
29569	461880,45	4214827,88	Картометрический метод	5,00	–
29570	461866,92	4214833,07	Картометрический метод	5,00	–
29571	461852,69	4214838,24	Картометрический метод	5,00	–
29572	461867,16	4214831,78	Картометрический метод	5,00	–
29573	461861,32	4214823,63	Картометрический метод	5,00	–
29574	461838,34	4214791,59	Картометрический метод	5,00	–
29575	461853,41	4214776,25	Картометрический метод	5,00	–
29576	461878,43	4214799,71	Картометрический метод	5,00	–
29577	461880,37	4214801,52	Картометрический метод	5,00	–
29578	461887,05	4214805,05	Картометрический метод	5,00	–
29579	461893,83	4214808,51	Картометрический метод	5,00	–
29580	461882,93	4214830,90	Картометрический метод	5,00	–
29581	461891,74	4214841,86	Картометрический метод	5,00	–
29582	461913,41	4214817,73	Картометрический метод	5,00	–
29583	461924,87	4214826,42	Картометрический метод	5,00	–
29584	461938,91	4214835,34	Картометрический метод	5,00	–
29585	461924,54	4214853,32	Картометрический метод	5,00	–
29586	461916,92	4214862,19	Картометрический метод	5,00	–
29587	461909,01	4214864,69	Картометрический метод	5,00	–
29588	461910,41	4214866,67	Картометрический метод	5,00	–
29568	461907,94	4214868,76	Картометрический метод	5,00	–
29589	461944,70	4214766,20	Картометрический метод	5,00	–
29590	461932,03	4214757,78	Картометрический метод	5,00	–
29591	461931,71	4214757,56	Картометрический метод	5,00	–

29592	461919,07	4214748,86	Картометрический метод	5,00	–
29593	461899,13	4214735,42	Картометрический метод	5,00	–
29594	461897,96	4214730,04	Картометрический метод	5,00	–
29595	461911,65	4214716,54	Картометрический метод	5,00	–
29596	461913,25	4214717,68	Картометрический метод	5,00	–
29597	461915,45	4214714,85	Картометрический метод	5,00	–
29598	461915,01	4214714,33	Картометрический метод	5,00	–
29599	461926,94	4214699,35	Картометрический метод	5,00	–
29600	461931,03	4214699,36	Картометрический метод	5,00	–
29601	461946,12	4214709,39	Картометрический метод	5,00	–
29602	461959,91	4214718,58	Картометрический метод	5,00	–
29603	461972,86	4214727,48	Картометрический метод	5,00	–
29604	461973,20	4214727,72	Картометрический метод	5,00	–
29605	461959,30	4214747,70	Картометрический метод	5,00	–
29606	461958,96	4214747,68	Картометрический метод	5,00	–
29607	461957,83	4214747,59	Картометрический метод	5,00	–
29589	461944,70	4214766,20	Картометрический метод	5,00	–
29608	459686,31	4217684,37	Картометрический метод	5,00	–
29609	459639,53	4217682,69	Картометрический метод	5,00	–
29610	459652,71	4217661,15	Картометрический метод	5,00	–
29611	459664,01	4217642,70	Картометрический метод	5,00	–
29612	459665,35	4217638,91	Картометрический метод	5,00	–
29613	459666,78	4217634,84	Картометрический метод	5,00	–
29614	459678,28	4217631,26	Картометрический метод	5,00	–
29615	459690,29	4217628,82	Картометрический метод	5,00	–
29616	459706,60	4217646,52	Картометрический метод	5,00	–
29617	459692,93	4217673,57	Картометрический метод	5,00	–
29608	459686,31	4217684,37	Картометрический метод	5,00	–
29618	458420,78	4218047,87	Картометрический метод	5,00	–
29619	458419,57	4218023,71	Картометрический метод	5,00	–
29620	458389,65	4218025,82	Картометрический метод	5,00	–
29621	458371,97	4218026,80	Картометрический метод	5,00	–
29622	458359,70	4218027,48	Картометрический метод	5,00	–
29623	458344,52	4218023,23	Картометрический метод	5,00	–

29624	458355,50	4218021,76	Картометрический метод	5,00	–
29625	458477,00	4218012,50	Картометрический метод	5,00	–
29626	458477,60	4218015,63	Картометрический метод	5,00	–
29627	458478,16	4218018,60	Картометрический метод	5,00	–
29628	458479,96	4218028,10	Картометрический метод	5,00	–
29629	458475,84	4218025,35	Картометрический метод	5,00	–
29630	458465,73	4218025,35	Картометрический метод	5,00	–
29631	458465,73	4218035,46	Картометрический метод	5,00	–
29632	458472,24	4218044,76	Картометрический метод	5,00	–
29618	458420,78	4218047,87	Картометрический метод	5,00	–
29633	460170,11	4216408,82	Картометрический метод	5,00	–
29634	460163,71	4216399,83	Картометрический метод	5,00	–
29635	460155,56	4216387,11	Картометрический метод	5,00	–
29636	460144,81	4216396,99	Картометрический метод	5,00	–
29637	460136,22	4216390,24	Картометрический метод	5,00	–
29638	460148,40	4216378,14	Картометрический метод	5,00	–
29639	460142,44	4216370,55	Картометрический метод	5,00	–
29640	460128,11	4216384,41	Картометрический метод	5,00	–
29641	460126,52	4216383,27	Картометрический метод	5,00	–
29642	460120,35	4216380,28	Картометрический метод	5,00	–
29643	460113,80	4216375,80	Картометрический метод	5,00	–
29644	460119,10	4216370,59	Картометрический метод	5,00	–
29645	460103,70	4216351,12	Картометрический метод	5,00	–
29646	460112,53	4216346,04	Картометрический метод	5,00	–
29647	460116,15	4216352,95	Картометрический метод	5,00	–
29648	460123,07	4216366,70	Картометрический метод	5,00	–
29649	460128,32	4216362,33	Картометрический метод	5,00	–
29650	460120,29	4216341,59	Картометрический метод	5,00	–
29651	460128,37	4216337,14	Картометрический метод	5,00	–
29652	460127,03	4216332,72	Картометрический метод	5,00	–
29653	460126,71	4216331,67	Картометрический метод	5,00	–
29654	460140,86	4216327,45	Картометрический метод	5,00	–
29655	460144,11	4216336,73	Картометрический метод	5,00	–
29656	460129,69	4216341,90	Картометрический метод	5,00	–
29657	460132,69	4216352,74	Картометрический метод	5,00	–

29658	460147,09	4216345,25	Картометрический метод	5,00	–
29659	460150,62	4216354,86	Картометрический метод	5,00	–
29660	460154,89	4216362,38	Картометрический метод	5,00	–
29661	460161,53	4216370,45	Картометрический метод	5,00	–
29662	460175,41	4216386,14	Картометрический метод	5,00	–
29663	460178,75	4216389,06	Картометрический метод	5,00	–
29664	460171,79	4216397,24	Картометрический метод	5,00	–
29633	460170,11	4216408,82	Картометрический метод	5,00	–
29665	461331,54	4215445,89	Картометрический метод	5,00	–
29666	461322,20	4215439,32	Картометрический метод	5,00	–
29667	461312,69	4215436,68	Картометрический метод	5,00	–
29668	461299,09	4215417,26	Картометрический метод	5,00	–
29669	461335,51	4215391,75	Картометрический метод	5,00	–
29670	461344,65	4215404,98	Картометрический метод	5,00	–
29671	461364,45	4215425,76	Картометрический метод	5,00	–
29672	461338,90	4215444,47	Картометрический метод	5,00	–
29665	461331,54	4215445,89	Картометрический метод	5,00	–
29673	460843,44	4216109,40	Картометрический метод	5,00	–
29674	460836,23	4216106,62	Картометрический метод	5,00	–
29675	460830,25	4216090,39	Картометрический метод	5,00	–
29676	460819,11	4216065,34	Картометрический метод	5,00	–
29677	460845,51	4216054,50	Картометрический метод	5,00	–
29678	460836,02	4216032,65	Картометрический метод	5,00	–
29679	460841,96	4216030,30	Картометрический метод	5,00	–
29680	460871,62	4216099,62	Картометрический метод	5,00	–
29681	460866,16	4216100,74	Картометрический метод	5,00	–
29682	460848,91	4216107,40	Картометрический метод	5,00	–
29673	460843,44	4216109,40	Картометрический метод	5,00	–
29683	460832,48	4216006,50	Картометрический метод	5,00	–
29684	460824,36	4215984,37	Картометрический метод	5,00	–
29685	460797,79	4215993,93	Картометрический метод	5,00	–
29686	460797,26	4215991,78	Картометрический метод	5,00	–
29687	460789,81	4215970,07	Картометрический метод	5,00	–
29688	460777,48	4215974,51	Картометрический метод	5,00	–

29689	460779,46	4215968,84	Картометрический метод	5,00	–
29690	460789,33	4215962,43	Картометрический метод	5,00	–
29691	460831,82	4215943,48	Картометрический метод	5,00	–
29692	460843,78	4215975,64	Картометрический метод	5,00	–
29693	460825,48	4215979,97	Картометрический метод	5,00	–
29694	460831,32	4215995,73	Картометрический метод	5,00	–
29695	460834,40	4216005,74	Картометрический метод	5,00	–
29683	460832,48	4216006,50	Картометрический метод	5,00	–
29696	460735,02	4215611,14	Картометрический метод	5,00	–
29697	460714,28	4215547,23	Картометрический метод	5,00	–
29698	460738,46	4215529,71	Картометрический метод	5,00	–
29699	460757,45	4215563,42	Картометрический метод	5,00	–
29700	460757,52	4215563,98	Картометрический метод	5,00	–
29701	460733,71	4215576,67	Картометрический метод	5,00	–
29702	460740,09	4215596,11	Картометрический метод	5,00	–
29703	460744,78	4215610,27	Картометрический метод	5,00	–
29696	460735,02	4215611,14	Картометрический метод	5,00	–
29704	460363,16	4216616,25	Картометрический метод	5,00	–
29705	460347,40	4216598,99	Картометрический метод	5,00	–
29706	460331,10	4216582,59	Картометрический метод	5,00	–
29707	460348,15	4216565,51	Картометрический метод	5,00	–
29708	460363,66	4216581,53	Картометрический метод	5,00	–
29709	460373,99	4216591,47	Картометрический метод	5,00	–
29710	460390,50	4216574,20	Картометрический метод	5,00	–
29711	460400,93	4216585,13	Картометрический метод	5,00	–
29712	460384,79	4216602,30	Картометрический метод	5,00	–
29713	460379,76	4216598,07	Картометрический метод	5,00	–
29704	460363,16	4216616,25	Картометрический метод	5,00	–
29714	464803,51	4220067,07	Картометрический метод	5,00	–
29715	464778,72	4220049,72	Картометрический метод	5,00	–
29716	464778,91	4220047,70	Картометрический метод	5,00	–
29717	464780,80	4220032,66	Картометрический метод	5,00	–
29718	464785,01	4220016,92	Картометрический метод	5,00	–
29719	464792,62	4220003,91	Картометрический метод	5,00	–



29720	464802,47	4220000,29	Картометрический метод	5,00	–
29721	464810,90	4220002,33	Картометрический метод	5,00	–
29722	464816,04	4220006,52	Картометрический метод	5,00	–
29723	464813,05	4220014,02	Картометрический метод	5,00	–
29724	464796,59	4220038,18	Картометрический метод	5,00	–
29725	464804,41	4220042,89	Картометрический метод	5,00	–
29726	464810,82	4220048,04	Картометрический метод	5,00	–
29727	464812,48	4220051,61	Картометрический метод	5,00	–
29728	464806,35	4220059,88	Картометрический метод	5,00	–
29714	464803,51	4220067,07	Картометрический метод	5,00	–
29729	462098,84	4214596,20	Картометрический метод	5,00	–
29730	462098,13	4214595,49	Картометрический метод	5,00	–
29731	462086,40	4214588,07	Картометрический метод	5,00	–
29732	462071,83	4214583,64	Картометрический метод	5,00	–
29733	462050,80	4214578,84	Картометрический метод	5,00	–
29734	462038,37	4214572,15	Картометрический метод	5,00	–
29735	462024,56	4214563,95	Картометрический метод	5,00	–
29736	462021,54	4214561,94	Картометрический метод	5,00	–
29737	462013,72	4214560,10	Картометрический метод	5,00	–
29738	462019,22	4214555,01	Картометрический метод	5,00	–
29739	462037,27	4214557,90	Картометрический метод	5,00	–
29740	462067,63	4214560,07	Картометрический метод	5,00	–
29741	462072,69	4214555,17	Картометрический метод	5,00	–
29742	462091,12	4214576,65	Картометрический метод	5,00	–
29729	462098,84	4214596,20	Картометрический метод	5,00	–
29743	465985,27	4220569,84	Картометрический метод	5,00	–
29744	465978,96	4220569,84	Картометрический метод	5,00	–
29745	465998,20	4220553,71	Картометрический метод	5,00	–
29746	466023,17	4220528,97	Картометрический метод	5,00	–
29747	466104,41	4220441,90	Картометрический метод	5,00	–
29748	466118,25	4220425,63	Картометрический метод	5,00	–
29749	466115,92	4220413,53	Картометрический метод	5,00	–
29750	466105,38	4220396,61	Картометрический метод	5,00	–
29751	466093,67	4220386,55	Картометрический метод	5,00	–

29752	466079,44	4220381,99	Картометрический метод	5,00	–
29753	466056,96	4220373,51	Картометрический метод	5,00	–
29754	466058,42	4220366,76	Картометрический метод	5,00	–
29755	466060,65	4220365,99	Картометрический метод	5,00	–
29756	466095,72	4220380,58	Картометрический метод	5,00	–
29757	466133,45	4220418,44	Картометрический метод	5,00	–
29743	465985,27	4220569,84	Картометрический метод	5,00	–
29758	462061,01	4214654,18	Картометрический метод	5,00	–
29759	462047,59	4214644,84	Картометрический метод	5,00	–
29760	462034,45	4214636,12	Картометрический метод	5,00	–
29761	462021,31	4214626,69	Картометрический метод	5,00	–
29762	462035,78	4214605,85	Картометрический метод	5,00	–
29763	462049,20	4214614,79	Картометрический метод	5,00	–
29764	462058,33	4214621,15	Картометрический метод	5,00	–
29765	462062,34	4214623,93	Картометрический метод	5,00	–
29766	462075,88	4214633,27	Картометрический метод	5,00	–
29758	462061,01	4214654,18	Картометрический метод	5,00	–
29767	462007,50	4214874,65	Картометрический метод	5,00	–
29768	462005,61	4214873,34	Картометрический метод	5,00	–
29769	462002,87	4214873,58	Картометрический метод	5,00	–
29770	461993,89	4214867,46	Картометрический метод	5,00	–
29771	461993,52	4214867,20	Картометрический метод	5,00	–
29772	461980,65	4214858,44	Картометрический метод	5,00	–
29773	461994,55	4214837,60	Картометрический метод	5,00	–
29774	462007,56	4214846,12	Картометрический метод	5,00	–
29775	462022,40	4214825,27	Картометрический метод	5,00	–
29776	462034,78	4214834,23	Картометрический метод	5,00	–
29777	462021,80	4214854,25	Картометрический метод	5,00	–
29778	462021,16	4214855,20	Картометрический метод	5,00	–
29779	462020,91	4214855,03	Картометрический метод	5,00	–
29767	462007,50	4214874,65	Картометрический метод	5,00	–
29780	462067,71	4214785,78	Картометрический метод	5,00	–
29781	462054,52	4214776,41	Картометрический метод	5,00	–
29782	462056,57	4214773,49	Картометрический метод	5,00	–

29783	462068,32	4214757,50	Картометрический метод	5,00	–
29784	462055,00	4214747,56	Картометрический метод	5,00	–
29785	462068,17	4214727,78	Картометрический метод	5,00	–
29786	462081,44	4214736,78	Картометрический метод	5,00	–
29787	462094,99	4214745,54	Картометрический метод	5,00	–
29788	462081,46	4214765,39	Картометрический метод	5,00	–
29780	462067,71	4214785,78	Картометрический метод	5,00	–
29789	460854,16	4216603,71	Картометрический метод	5,00	–
29790	460853,96	4216602,02	Картометрический метод	5,00	–
29791	460862,49	4216599,57	Картометрический метод	5,00	–
29792	460843,05	4216545,60	Картометрический метод	5,00	–
29793	460831,14	4216549,91	Картометрический метод	5,00	–
29794	460827,64	4216543,90	Картометрический метод	5,00	–
29795	460820,42	4216535,96	Картометрический метод	5,00	–
29796	460820,42	4216535,13	Картометрический метод	5,00	–
29797	460825,77	4216531,10	Картометрический метод	5,00	–
29798	460823,59	4216521,66	Картометрический метод	5,00	–
29799	460826,92	4216516,48	Картометрический метод	5,00	–
29800	460842,79	4216517,92	Картометрический метод	5,00	–
29801	460853,62	4216527,30	Картометрический метод	5,00	–
29802	460871,25	4216547,37	Картометрический метод	5,00	–
29803	460860,93	4216552,13	Картометрический метод	5,00	–
29804	460848,16	4216541,19	Картометрический метод	5,00	–
29805	460844,94	4216542,48	Картометрический метод	5,00	–
29806	460864,98	4216600,99	Картометрический метод	5,00	–
29789	460854,16	4216603,71	Картометрический метод	5,00	–
29807	460645,52	4215940,02	Картометрический метод	5,00	–
29808	460632,76	4215890,92	Картометрический метод	5,00	–
29809	460628,15	4215878,77	Картометрический метод	5,00	–
29810	460644,64	4215850,49	Картометрический метод	5,00	–
29811	460659,00	4215890,58	Картометрический метод	5,00	–
29812	460651,65	4215892,75	Картометрический метод	5,00	–
29813	460647,81	4215893,89	Картометрический метод	5,00	–
29807	460645,52	4215940,02	Картометрический метод	5,00	–

29814	460200,72	4216375,20	Картометрический метод	5,00	–
29815	460187,65	4216362,98	Картометрический метод	5,00	–
29816	460207,27	4216323,33	Картометрический метод	5,00	–
29817	460230,27	4216355,08	Картометрический метод	5,00	–
29814	460200,72	4216375,20	Картометрический метод	5,00	–
29818	460693,99	4215108,34	Картометрический метод	5,00	–
29819	460681,85	4215078,79	Картометрический метод	5,00	–
29820	460681,61	4215078,89	Картометрический метод	5,00	–
29821	460674,75	4215061,70	Картометрический метод	5,00	–
29822	460673,72	4215059,18	Картометрический метод	5,00	–
29823	460717,54	4215083,58	Картометрический метод	5,00	–
29824	460722,47	4215096,88	Картометрический метод	5,00	–
29818	460693,99	4215108,34	Картометрический метод	5,00	–
29825	460107,82	4216295,96	Картометрический метод	5,00	–
29826	460107,90	4216276,04	Картометрический метод	5,00	–
29827	460099,43	4216280,42	Картометрический метод	5,00	–
29828	460091,87	4216284,35	Картометрический метод	5,00	–
29829	460096,57	4216262,05	Картометрический метод	5,00	–
29830	460116,43	4216260,56	Картометрический метод	5,00	–
29831	460116,27	4216261,99	Картометрический метод	5,00	–
29832	460143,48	4216265,06	Картометрический метод	5,00	–
29833	460136,23	4216283,17	Картометрический метод	5,00	–
29834	460124,93	4216283,77	Картометрический метод	5,00	–
29835	460119,51	4216284,15	Картометрический метод	5,00	–
29836	460115,63	4216284,74	Картометрический метод	5,00	–
29837	460114,87	4216292,36	Картометрический метод	5,00	–
29825	460107,82	4216295,96	Картометрический метод	5,00	–
29838	462228,24	4215666,72	Картометрический метод	5,00	–
29839	462213,71	4215629,34	Картометрический метод	5,00	–
29840	462212,52	4215626,11	Картометрический метод	5,00	–
29841	462219,27	4215617,13	Картометрический метод	5,00	–
29842	462229,66	4215613,40	Картометрический метод	5,00	–
29843	462242,75	4215666,40	Картометрический метод	5,00	–
29838	462228,24	4215666,72	Картометрический метод	5,00	–

29844	464974,61	4218462,04	Картометрический метод	5,00	–
29845	464928,88	4218407,87	Картометрический метод	5,00	–
29846	464988,19	4218443,46	Картометрический метод	5,00	–
29844	464974,61	4218462,04	Картометрический метод	5,00	–
29847	462277,76	4215755,15	Картометрический метод	5,00	–
29848	462271,20	4215757,75	Картометрический метод	5,00	–
29849	462270,79	4215757,96	Картометрический метод	5,00	–
29850	462267,35	4215752,75	Картометрический метод	5,00	–
29851	462269,49	4215751,44	Картометрический метод	5,00	–
29852	462291,87	4215737,71	Картометрический метод	5,00	–
29853	462284,20	4215724,82	Картометрический метод	5,00	–
29854	462295,67	4215709,82	Картометрический метод	5,00	–
29855	462312,31	4215702,71	Картометрический метод	5,00	–
29856	462319,20	4215722,82	Картометрический метод	5,00	–
29857	462328,49	4215718,65	Картометрический метод	5,00	–
29858	462333,52	4215734,92	Картометрический метод	5,00	–
29859	462295,71	4215748,04	Картометрический метод	5,00	–
29847	462277,76	4215755,15	Картометрический метод	5,00	–
29860	460715,40	4216129,61	Картометрический метод	5,00	–
29861	460707,73	4216105,05	Картометрический метод	5,00	–
29862	460698,23	4216081,93	Картометрический метод	5,00	–
29863	460690,97	4216058,67	Картометрический метод	5,00	–
29864	460699,86	4216081,53	Картометрический метод	5,00	–
29865	460702,48	4216080,63	Картометрический метод	5,00	–
29866	460706,98	4216093,58	Картометрический метод	5,00	–
29867	460710,60	4216103,98	Картометрический метод	5,00	–
29868	460732,89	4216096,23	Картометрический метод	5,00	–
29869	460739,16	4216120,70	Картометрический метод	5,00	–
29870	460718,25	4216128,30	Картометрический метод	5,00	–
29860	460715,40	4216129,61	Картометрический метод	5,00	–
29871	466086,57	4220315,16	Картометрический метод	5,00	–
29872	466044,96	4220252,89	Картометрический метод	5,00	–
29873	465991,10	4220176,64	Картометрический метод	5,00	–

29874	465999,43	4220170,79	Картометрический метод	5,00	–
29871	466086,57	4220315,16	Картометрический метод	5,00	–
29875	461047,12	4214766,49	Картометрический метод	5,00	–
29876	461027,62	4214746,99	Картометрический метод	5,00	–
29877	461003,19	4214715,20	Картометрический метод	5,00	–
29878	461004,60	4214713,40	Картометрический метод	5,00	–
29879	461012,87	4214722,46	Картометрический метод	5,00	–
29880	461012,56	4214725,76	Картометрический метод	5,00	–
29881	461027,62	4214738,99	Картометрический метод	5,00	–
29882	461040,12	4214728,49	Картометрический метод	5,00	–
29883	461041,64	4214730,02	Картометрический метод	5,00	–
29884	461044,00	4214732,47	Картометрический метод	5,00	–
29885	461059,62	4214757,46	Картометрический метод	5,00	–
29886	461052,12	4214765,21	Картометрический метод	5,00	–
29875	461047,12	4214766,49	Картометрический метод	5,00	–
29887	461876,74	4214774,63	Картометрический метод	5,00	–
29888	461871,73	4214771,97	Картометрический метод	5,00	–
29889	461864,48	4214768,07	Картометрический метод	5,00	–
29890	461874,69	4214751,00	Картометрический метод	5,00	–
29891	461888,17	4214733,01	Картометрический метод	5,00	–
29892	461902,73	4214743,04	Картометрический метод	5,00	–
29893	461888,62	4214764,21	Картометрический метод	5,00	–
29894	461889,28	4214764,79	Картометрический метод	5,00	–
29895	461883,80	4214772,30	Картометрический метод	5,00	–
29896	461880,30	4214770,08	Картометрический метод	5,00	–
29887	461876,74	4214774,63	Картометрический метод	5,00	–
29897	461099,86	4214493,65	Картометрический метод	5,00	–
29898	461087,57	4214477,51	Картометрический метод	5,00	–
29899	461114,60	4214455,99	Картометрический метод	5,00	–
29900	461134,72	4214440,83	Картометрический метод	5,00	–
29901	461117,42	4214455,07	Картометрический метод	5,00	–
29902	461128,27	4214466,39	Картометрический метод	5,00	–
29897	461099,86	4214493,65	Картометрический метод	5,00	–

29903	460275,56	4216489,41	Картометрический метод	5,00	–
29904	460263,73	4216478,24	Картометрический метод	5,00	–
29905	460253,82	4216466,86	Картометрический метод	5,00	–
29906	460269,97	4216451,71	Картометрический метод	5,00	–
29907	460279,63	4216461,59	Картометрический метод	5,00	–
29908	460291,28	4216473,50	Картометрический метод	5,00	–
29903	460275,56	4216489,41	Картометрический метод	5,00	–
29909	460103,52	4216346,63	Картометрический метод	5,00	–
29910	460097,46	4216328,17	Картометрический метод	5,00	–
29911	460087,68	4216334,70	Картометрический метод	5,00	–
29912	460078,04	4216315,97	Картометрический метод	5,00	–
29913	460078,64	4216314,41	Картометрический метод	5,00	–
29914	460085,41	4216309,85	Картометрический метод	5,00	–
29915	460093,95	4216306,19	Картометрический метод	5,00	–
29916	460101,05	4216302,91	Картометрический метод	5,00	–
29917	460105,09	4216322,82	Картометрический метод	5,00	–
29918	460111,50	4216342,09	Картометрический метод	5,00	–
29919	460103,87	4216346,43	Картометрический метод	5,00	–
29909	460103,52	4216346,63	Картометрический метод	5,00	–
29920	460404,27	4216580,99	Картометрический метод	5,00	–
29921	460393,74	4216570,39	Картометрический метод	5,00	–
29922	460408,26	4216556,39	Картометрический метод	5,00	–
29923	460409,50	4216555,26	Картометрический метод	5,00	–
29924	460410,46	4216554,22	Картометрический метод	5,00	–
29925	460412,52	4216551,09	Картометрический метод	5,00	–
29926	460422,58	4216539,18	Картометрический метод	5,00	–
29927	460434,42	4216550,75	Картометрический метод	5,00	–
29928	460419,31	4216566,49	Картометрический метод	5,00	–
29920	460404,27	4216580,99	Картометрический метод	5,00	–
29929	461052,80	4214536,43	Картометрический метод	5,00	–
29930	461051,77	4214535,05	Картометрический метод	5,00	–
29931	461039,18	4214518,32	Картометрический метод	5,00	–
29932	461060,94	4214500,32	Картометрический метод	5,00	–
29933	461062,83	4214502,09	Картометрический метод	5,00	–

29934	461074,15	4214517,70	Картометрический метод	5,00	–
29935	461054,65	4214534,92	Картометрический метод	5,00	–
29929	461052,80	4214536,43	Картометрический метод	5,00	–
29936	461012,87	4214690,07	Картометрический метод	5,00	–
29937	460998,20	4214671,80	Картометрический метод	5,00	–
29938	460992,90	4214653,30	Картометрический метод	5,00	–
29939	461023,48	4214644,35	Картометрический метод	5,00	–
29940	461027,77	4214660,53	Картометрический метод	5,00	–
29941	461003,43	4214669,82	Картометрический метод	5,00	–
29942	461007,46	4214678,46	Картометрический метод	5,00	–
29936	461012,87	4214690,07	Картометрический метод	5,00	–
29943	464518,53	4218110,24	Картометрический метод	5,00	–
29944	464502,90	4218108,34	Картометрический метод	5,00	–
29945	464495,22	4218097,63	Картометрический метод	5,00	–
29946	464497,95	4218078,73	Картометрический метод	5,00	–
29947	464505,53	4218067,40	Картометрический метод	5,00	–
29948	464521,40	4218108,65	Картометрический метод	5,00	–
29943	464518,53	4218110,24	Картометрический метод	5,00	–
29949	462458,35	4216497,92	Картометрический метод	5,00	–
29950	462454,34	4216481,16	Картометрический метод	5,00	–
29951	462481,80	4216479,68	Картометрический метод	5,00	–
29952	462493,70	4216476,81	Картометрический метод	5,00	–
29953	462490,59	4216487,77	Картометрический метод	5,00	–
29954	462478,99	4216495,19	Картометрический метод	5,00	–
29955	462461,76	4216497,54	Картометрический метод	5,00	–
29956	462459,70	4216497,77	Картометрический метод	5,00	–
29949	462458,35	4216497,92	Картометрический метод	5,00	–
29957	460268,04	4216442,59	Картометрический метод	5,00	–
29958	460252,09	4216426,27	Картометрический метод	5,00	–
29959	460266,55	4216411,33	Картометрический метод	5,00	–
29960	460282,39	4216427,16	Картометрический метод	5,00	–
29957	460268,04	4216442,59	Картометрический метод	5,00	–
29961	460229,65	4216476,59	Картометрический метод	5,00	–



29962	460215,65	4216461,72	Картометрический метод	5,00	–
29963	460232,04	4216446,57	Картометрический метод	5,00	–
29964	460237,36	4216450,83	Картометрический метод	5,00	–
29965	460246,26	4216460,42	Картометрический метод	5,00	–
29961	460229,65	4216476,59	Картометрический метод	5,00	–
29966	460982,48	4214709,80	Картометрический метод	5,00	–
29967	460979,60	4214698,86	Картометрический метод	5,00	–
29968	460984,11	4214699,18	Картометрический метод	5,00	–
29969	460988,12	4214654,88	Картометрический метод	5,00	–
29970	460996,03	4214690,24	Картометрический метод	5,00	–
29971	460998,48	4214706,98	Картометрический метод	5,00	–
29966	460982,48	4214709,80	Картометрический метод	5,00	–
29972	464324,62	4218831,46	Картометрический метод	5,00	–
29973	464315,14	4218829,35	Картометрический метод	5,00	–
29974	464315,51	4218814,03	Картометрический метод	5,00	–
29975	464316,28	4218781,37	Картометрический метод	5,00	–
29976	464325,91	4218784,58	Картометрический метод	5,00	–
29972	464324,62	4218831,46	Картометрический метод	5,00	–
29977	462176,32	4215321,79	Картометрический метод	5,00	–
29978	462171,26	4215307,43	Картометрический метод	5,00	–
29979	462169,95	4215303,73	Картометрический метод	5,00	–
29980	462168,55	4215299,75	Картометрический метод	5,00	–
29981	462165,81	4215291,97	Картометрический метод	5,00	–
29982	462161,13	4215278,68	Картометрический метод	5,00	–
29983	462157,79	4215269,18	Картометрический метод	5,00	–
29984	462163,92	4215267,55	Картометрический метод	5,00	–
29985	462165,24	4215267,06	Картометрический метод	5,00	–
29986	462174,13	4215292,05	Картометрический метод	5,00	–
29987	462178,22	4215302,50	Картометрический метод	5,00	–
29988	462185,12	4215319,82	Картометрический метод	5,00	–
29977	462176,32	4215321,79	Картометрический метод	5,00	–
29989	460097,82	4216252,09	Картометрический метод	5,00	–
29990	460102,46	4216231,05	Картометрический метод	5,00	–

29991	460125,91	4216226,56	Картометрический метод	5,00	–
29992	460124,83	4216229,50	Картометрический метод	5,00	–
29993	460119,11	4216243,18	Картометрический метод	5,00	–
29994	460117,85	4216246,87	Картометрический метод	5,00	–
29995	460117,67	4216249,94	Картометрический метод	5,00	–
29989	460097,82	4216252,09	Картометрический метод	5,00	–
29996	458342,53	4216640,85	Картометрический метод	5,00	–
29997	458327,15	4216637,36	Картометрический метод	5,00	–
29998	458329,18	4216630,67	Картометрический метод	5,00	–
29999	458340,25	4216608,88	Картометрический метод	5,00	–
30000	458351,30	4216613,31	Картометрический метод	5,00	–
30001	458345,85	4216630,42	Картометрический метод	5,00	–
29996	458342,53	4216640,85	Картометрический метод	5,00	–
30002	460351,48	4216527,69	Картометрический метод	5,00	–
30003	460343,15	4216519,02	Картометрический метод	5,00	–
30004	460335,82	4216511,66	Картометрический метод	5,00	–
30005	460343,38	4216503,77	Картометрический метод	5,00	–
30006	460345,73	4216506,60	Картометрический метод	5,00	–
30007	460354,55	4216499,98	Картометрический метод	5,00	–
30008	460355,89	4216501,40	Картометрический метод	5,00	–
30009	460365,83	4216511,93	Картометрический метод	5,00	–
30002	460351,48	4216527,69	Картометрический метод	5,00	–
30010	462083,59	4214734,00	Картометрический метод	5,00	–
30011	462070,09	4214724,83	Картометрический метод	5,00	–
30012	462084,49	4214704,04	Картометрический метод	5,00	–
30013	462097,98	4214713,55	Картометрический метод	5,00	–
30010	462083,59	4214734,00	Картометрический метод	5,00	–
30014	460221,93	4216435,30	Картометрический метод	5,00	–
30015	460215,57	4216428,48	Картометрический метод	5,00	–
30016	460209,90	4216422,36	Картометрический метод	5,00	–
30017	460226,12	4216406,86	Картометрический метод	5,00	–
30018	460238,85	4216419,88	Картометрический метод	5,00	–
30014	460221,93	4216435,30	Картометрический метод	5,00	–

30019	462057,07	4214715,93	Картометрический метод	5,00	–
30020	462056,81	4214715,75	Картометрический метод	5,00	–
30021	462043,91	4214706,64	Картометрический метод	5,00	–
30022	462043,64	4214706,45	Картометрический метод	5,00	–
30023	462055,38	4214689,59	Картометрический метод	5,00	–
30024	462057,52	4214686,23	Картометрический метод	5,00	–
30025	462057,84	4214686,45	Картометрический метод	5,00	–
30026	462070,50	4214695,05	Картометрический метод	5,00	–
30027	462070,97	4214695,37	Картометрический метод	5,00	–
30019	462057,07	4214715,93	Картометрический метод	5,00	–
30028	461970,83	4214784,16	Картометрический метод	5,00	–
30029	461957,68	4214775,13	Картометрический метод	5,00	–
30030	461971,73	4214756,27	Картометрический метод	5,00	–
30031	461979,12	4214761,82	Картометрический метод	5,00	–
30032	461980,67	4214759,97	Картометрический метод	5,00	–
30033	461985,59	4214764,14	Картометрический метод	5,00	–
30034	461984,77	4214765,26	Картометрический метод	5,00	–
30035	461984,33	4214765,93	Картометрический метод	5,00	–
30036	461984,61	4214766,14	Картометрический метод	5,00	–
30028	461970,83	4214784,16	Картометрический метод	5,00	–
30037	462004,77	4214679,49	Картометрический метод	5,00	–
30038	461991,87	4214670,61	Картометрический метод	5,00	–
30039	462005,31	4214650,70	Картометрический метод	5,00	–
30040	462018,95	4214659,24	Картометрический метод	5,00	–
30037	462004,77	4214679,49	Картометрический метод	5,00	–
30041	462030,55	4214697,45	Картометрический метод	5,00	–
30042	462017,84	4214688,50	Картометрический метод	5,00	–
30043	462031,97	4214668,11	Картометрический метод	5,00	–
30044	462033,74	4214669,35	Картометрический метод	5,00	–
30045	462037,73	4214672,26	Картометрический метод	5,00	–
30046	462041,35	4214675,04	Картометрический метод	5,00	–
30047	462044,01	4214676,89	Картометрический метод	5,00	–
30048	462044,05	4214676,81	Картометрический метод	5,00	–
30049	462044,61	4214677,20	Картометрический метод	5,00	–

30041	462030,55	4214697,45	Картометрический метод	5,00	–
30050	460196,60	4216313,71	Картометрический метод	5,00	–
30051	460167,57	4216305,35	Картометрический метод	5,00	–
30052	460173,83	4216289,73	Картометрический метод	5,00	–
30053	460185,66	4216293,50	Картометрический метод	5,00	–
30054	460197,92	4216310,43	Картометрический метод	5,00	–
30050	460196,60	4216313,71	Картометрический метод	5,00	–
30055	462025,77	4214791,48	Картометрический метод	5,00	–
30056	462012,88	4214782,46	Картометрический метод	5,00	–
30057	462025,78	4214762,66	Картометрический метод	5,00	–
30058	462039,38	4214771,19	Картометрический метод	5,00	–
30055	462025,77	4214791,48	Картометрический метод	5,00	–
30059	462274,58	4215493,55	Картометрический метод	5,00	–
30060	462273,89	4215478,13	Картометрический метод	5,00	–
30061	462282,57	4215477,69	Картометрический метод	5,00	–
30062	462288,85	4215500,73	Картометрический метод	5,00	–
30063	462281,56	4215491,45	Картометрический метод	5,00	–
30064	462275,51	4215493,02	Картометрический метод	5,00	–
30059	462274,58	4215493,55	Картометрический метод	5,00	–
30065	462052,19	4214808,67	Картометрический метод	5,00	–
30066	462039,80	4214799,86	Картометрический метод	5,00	–
30067	462052,77	4214780,19	Картометрический метод	5,00	–
30068	462065,75	4214789,28	Картометрический метод	5,00	–
30065	462052,19	4214808,67	Картометрический метод	5,00	–
30069	460296,66	4216511,30	Картометрический метод	5,00	–
30070	460285,07	4216498,84	Картометрический метод	5,00	–
30071	460301,59	4216484,25	Картометрический метод	5,00	–
30072	460311,01	4216493,68	Картометрический метод	5,00	–
30073	460303,95	4216502,98	Картометрический метод	5,00	–
30069	460296,66	4216511,30	Картометрический метод	5,00	–
30074	465513,46	4219997,42	Картометрический метод	5,00	–
30075	465511,03	4219995,56	Картометрический метод	5,00	–

30076	465508,51	4219988,31	Картометрический метод	5,00	–
30077	465503,59	4219989,87	Картометрический метод	5,00	–
30078	465496,83	4219984,70	Картометрический метод	5,00	–
30079	465506,22	4219981,70	Картометрический метод	5,00	–
30080	465499,71	4219961,32	Картометрический метод	5,00	–
30081	465500,60	4219962,40	Картометрический метод	5,00	–
30082	465512,41	4219973,26	Картометрический метод	5,00	–
30083	465518,70	4219991,09	Картометрический метод	5,00	–
30084	465520,62	4219995,54	Картометрический метод	5,00	–
30074	465513,46	4219997,42	Картометрический метод	5,00	–
30085	460415,67	4216523,80	Картометрический метод	5,00	–
30086	460406,19	4216514,23	Картометрический метод	5,00	–
30087	460421,21	4216498,45	Картометрический метод	5,00	–
30088	460430,79	4216508,29	Картометрический метод	5,00	–
30085	460415,67	4216523,80	Картометрический метод	5,00	–
30089	460612,30	4215047,28	Картометрический метод	5,00	–
30090	460599,75	4215016,45	Картометрический метод	5,00	–
30091	460614,09	4215024,92	Картометрический метод	5,00	–
30092	460623,14	4215045,96	Картометрический метод	5,00	–
30089	460612,30	4215047,28	Картометрический метод	5,00	–
30093	461069,03	4214789,64	Картометрический метод	5,00	–
30094	461052,40	4214772,29	Картометрический метод	5,00	–
30095	461062,56	4214762,16	Картометрический метод	5,00	–
30096	461075,73	4214783,24	Картометрический метод	5,00	–
30093	461069,03	4214789,64	Картометрический метод	5,00	–
30097	462467,33	4215911,52	Картометрический метод	5,00	–
30098	462465,81	4215898,41	Картометрический метод	5,00	–
30099	462463,17	4215875,80	Картометрический метод	5,00	–
30100	462462,63	4215874,14	Картометрический метод	5,00	–
30101	462474,05	4215887,26	Картометрический метод	5,00	–
30102	462476,54	4215910,53	Картометрический метод	5,00	–
30097	462467,33	4215911,52	Картометрический метод	5,00	–
30103	460447,48	4216556,29	Картометрический метод	5,00	–

30104	460436,84	4216545,54	Картометрический метод	5,00	–
30105	460437,46	4216544,92	Картометрический метод	5,00	–
30106	460452,37	4216529,52	Картометрический метод	5,00	–
30107	460453,33	4216530,48	Картометрический метод	5,00	–
30108	460455,63	4216549,37	Картометрический метод	5,00	–
30103	460447,48	4216556,29	Картометрический метод	5,00	–
30109	461401,51	4215772,90	Картометрический метод	5,00	–
30110	461387,15	4215757,74	Картометрический метод	5,00	–
30111	461395,00	4215751,83	Картометрический метод	5,00	–
30112	461409,16	4215767,64	Картометрический метод	5,00	–
30109	461401,51	4215772,90	Картометрический метод	5,00	–
30113	462369,74	4215900,57	Картометрический метод	5,00	–
30114	462366,71	4215893,85	Картометрический метод	5,00	–
30115	462360,95	4215884,68	Картометрический метод	5,00	–
30116	462359,19	4215880,37	Картометрический метод	5,00	–
30117	462365,96	4215876,31	Картометрический метод	5,00	–
30118	462378,00	4215895,26	Картометрический метод	5,00	–
30113	462369,74	4215900,57	Картометрический метод	5,00	–
30119	458554,09	4218042,23	Картометрический метод	5,00	–
30120	458528,53	4218034,59	Картометрический метод	5,00	–
30121	458529,89	4218028,23	Картометрический метод	5,00	–
30122	458568,66	4218041,64	Картометрический метод	5,00	–
30123	458558,11	4218041,23	Картометрический метод	5,00	–
30119	458554,09	4218042,23	Картометрический метод	5,00	–
30124	460649,80	4215053,18	Картометрический метод	5,00	–
30125	460645,17	4215043,29	Картометрический метод	5,00	–
30126	460628,63	4215045,29	Картометрический метод	5,00	–
30127	460621,66	4215029,39	Картометрический метод	5,00	–
30128	460645,17	4215043,28	Картометрический метод	5,00	–
30129	460656,86	4215049,79	Картометрический метод	5,00	–
30130	460653,40	4215051,63	Картометрический метод	5,00	–
30124	460649,80	4215053,18	Картометрический метод	5,00	–
30131	461164,98	4214621,31	Картометрический метод	5,00	–

30132	461157,34	4214611,75	Картометрический метод	5,00	–
30133	461160,84	4214608,57	Картометрический метод	5,00	–
30134	461157,65	4214604,45	Картометрический метод	5,00	–
30135	461179,69	4214612,08	Картометрический метод	5,00	–
30136	461174,10	4214617,01	Картометрический метод	5,00	–
30137	461172,61	4214615,64	Картометрический метод	5,00	–
30131	461164,98	4214621,31	Картометрический метод	5,00	–
30138	462447,33	4216280,67	Картометрический метод	5,00	–
30139	462445,76	4216249,83	Картометрический метод	5,00	–
30140	462462,32	4216244,03	Картометрический метод	5,00	–
30138	462447,33	4216280,67	Картометрический метод	5,00	–
30141	462211,07	4215367,96	Картометрический метод	5,00	–
30142	462196,80	4215353,04	Картометрический метод	5,00	–
30143	462181,07	4215329,04	Картометрический метод	5,00	–
30144	462187,76	4215326,50	Картометрический метод	5,00	–
30145	462190,03	4215332,40	Картометрический метод	5,00	–
30146	462208,34	4215363,36	Картометрический метод	5,00	–
30141	462211,07	4215367,96	Картометрический метод	5,00	–
30147	458337,99	4216606,37	Картометрический метод	5,00	–
30148	458335,65	4216603,77	Картометрический метод	5,00	–
30149	458349,02	4216577,92	Картометрический метод	5,00	–
30150	458350,23	4216575,57	Картометрический метод	5,00	–
30151	458352,79	4216576,89	Картометрический метод	5,00	–
30152	458355,03	4216570,80	Картометрический метод	5,00	–
30153	458358,34	4216569,82	Картометрический метод	5,00	–
30154	458366,53	4216554,87	Картометрический метод	5,00	–
30155	458367,56	4216552,99	Картометрический метод	5,00	–
30156	458372,71	4216555,16	Картометрический метод	5,00	–
30157	458372,13	4216556,84	Картометрический метод	5,00	–
30158	458366,54	4216554,89	Картометрический метод	5,00	–
30159	458360,45	4216571,32	Картометрический метод	5,00	–
30160	458358,36	4216573,95	Картометрический метод	5,00	–
30161	458355,01	4216577,58	Картометрический метод	5,00	–
30162	458353,50	4216577,63	Картометрический метод	5,00	–

30163	458352,65	4216579,54	Картометрический метод	5,00	–
30164	458350,99	4216578,95	Картометрический метод	5,00	–
30147	458337,99	4216606,37	Картометрический метод	5,00	–
30165	460744,09	4216210,31	Картометрический метод	5,00	–
30166	460735,07	4216175,38	Картометрический метод	5,00	–
30167	460751,81	4216170,02	Картометрический метод	5,00	–
30168	460752,30	4216171,92	Картометрический метод	5,00	–
30169	460742,70	4216175,93	Картометрический метод	5,00	–
30170	460735,89	4216178,55	Картометрический метод	5,00	–
30171	460737,13	4216183,35	Картометрический метод	5,00	–
30172	460750,45	4216207,08	Картометрический метод	5,00	–
30165	460744,09	4216210,31	Картометрический метод	5,00	–
30173	465224,69	4219112,70	Картометрический метод	5,00	–
30174	465220,29	4219106,94	Картометрический метод	5,00	–
30175	465237,24	4219096,68	Картометрический метод	5,00	–
30176	465244,85	4219096,48	Картометрический метод	5,00	–
30177	465245,57	4219097,06	Картометрический метод	5,00	–
30173	465224,69	4219112,70	Картометрический метод	5,00	–
30178	459650,02	4216964,11	Картометрический метод	5,00	–
30179	459654,26	4216956,94	Картометрический метод	5,00	–
30180	459662,19	4216943,57	Картометрический метод	5,00	–
30181	459662,54	4216942,97	Картометрический метод	5,00	–
30182	459663,40	4216942,66	Картометрический метод	5,00	–
30183	459667,30	4216952,42	Картометрический метод	5,00	–
30178	459650,02	4216964,11	Картометрический метод	5,00	–
30184	460831,58	4215354,71	Картометрический метод	5,00	–
30185	460830,12	4215352,94	Картометрический метод	5,00	–
30186	460820,35	4215335,24	Картометрический метод	5,00	–
30187	460818,68	4215320,28	Картометрический метод	5,00	–
30188	460825,85	4215339,41	Картометрический метод	5,00	–
30184	460831,58	4215354,71	Картометрический метод	5,00	–
30189	461004,06	4214575,10	Картометрический метод	5,00	–
30190	461002,57	4214575,10	Картометрический метод	5,00	–



30191	460995,90	4214570,99	Картометрический метод	5,00	–
30192	460992,26	4214566,07	Картометрический метод	5,00	–
30193	460999,30	4214563,34	Картометрический метод	5,00	–
30189	461004,06	4214575,10	Картометрический метод	5,00	–
30194	461421,43	4215793,94	Картометрический метод	5,00	–
30195	461416,79	4215789,04	Картометрический метод	5,00	–
30196	461422,78	4215784,92	Картометрический метод	5,00	–
30197	461428,94	4215793,04	Картометрический метод	5,00	–
30198	461428,02	4215793,50	Картометрический метод	5,00	–
30199	461425,95	4215790,94	Картометрический метод	5,00	–
30194	461421,43	4215793,94	Картометрический метод	5,00	–
30200	461262,80	4214757,73	Картометрический метод	5,00	–
30201	461254,40	4214748,80	Картометрический метод	5,00	–
30202	461258,22	4214745,45	Картометрический метод	5,00	–
30200	461262,80	4214757,73	Картометрический метод	5,00	–
30203	465951,64	4223085,39	Картометрический метод	5,00	–
30204	465944,33	4223080,98	Картометрический метод	5,00	–
30205	465945,88	4223078,42	Картометрический метод	5,00	–
30206	465952,93	4223082,68	Картометрический метод	5,00	–
30203	465951,64	4223085,39	Картометрический метод	5,00	–
30207	462477,60	4216032,72	Картометрический метод	5,00	–
30208	462470,91	4216030,22	Картометрический метод	5,00	–
30209	462469,22	4216025,09	Картометрический метод	5,00	–
30210	462471,14	4216024,52	Картометрический метод	5,00	–
30207	462477,60	4216032,72	Картометрический метод	5,00	–
30211	458345,77	4218015,24	Картометрический метод	5,00	–
30212	458336,02	4218014,08	Картометрический метод	5,00	–
30213	458336,28	4218011,90	Картометрический метод	5,00	–
30214	458346,03	4218013,06	Картометрический метод	5,00	–
30211	458345,77	4218015,24	Картометрический метод	5,00	–
30215	461258,27	4215501,78	Картометрический метод	5,00	–
30216	461235,84	4215473,08	Картометрический метод	5,00	–

30217	461259,00	4215501,15	Картометрический метод	5,00	–
30215	461258,27	4215501,78	Картометрический метод	5,00	–
30218	460874,17	4215939,19	Картометрический метод	5,00	–
30219	460872,60	4215935,89	Картометрический метод	5,00	–
30220	460882,37	4215934,79	Картометрический метод	5,00	–
30218	460874,17	4215939,19	Картометрический метод	5,00	–
30221	461010,41	4214573,24	Картометрический метод	5,00	–
30222	461011,18	4214565,04	Картометрический метод	5,00	–
30223	461014,18	4214570,04	Картометрический метод	5,00	–
30221	461010,41	4214573,24	Картометрический метод	5,00	–
30224	462011,54	4214589,65	Картометрический метод	5,00	–
30225	462007,56	4214587,12	Картометрический метод	5,00	–
30226	462004,79	4214580,71	Картометрический метод	5,00	–
30227	462005,03	4214580,43	Картометрический метод	5,00	–
30228	462005,64	4214581,05	Картометрический метод	5,00	–
30229	462008,66	4214585,93	Картометрический метод	5,00	–
30230	462012,80	4214589,24	Картометрический метод	5,00	–
30224	462011,54	4214589,65	Картометрический метод	5,00	–
30231	458338,86	4216160,60	Картометрический метод	5,00	–
30232	458337,18	4216160,28	Картометрический метод	5,00	–
30233	458338,50	4216152,96	Картометрический метод	5,00	–
30234	458340,33	4216153,09	Картометрический метод	5,00	–
30235	458339,95	4216155,02	Картометрический метод	5,00	–
30231	458338,86	4216160,60	Картометрический метод	5,00	–
30236	460818,62	4216612,65	Картометрический метод	5,00	–
30237	460818,51	4216612,20	Картометрический метод	5,00	–
30238	460830,50	4216608,76	Картометрический метод	5,00	–
30239	460839,13	4216607,49	Картометрический метод	5,00	–
30236	460818,62	4216612,65	Картометрический метод	5,00	–
30240	458354,11	4218017,05	Картометрический метод	5,00	–
30241	458351,37	4218016,64	Картометрический метод	5,00	–
30242	458352,13	4218013,26	Картометрический метод	5,00	–

30243	458354,87	4218013,65	Картометрический метод	5,00	–
30240	458354,11	4218017,05	Картометрический метод	5,00	–
30244	462014,57	4214750,73	Картометрический метод	5,00	–
30245	462014,18	4214750,46	Картометрический метод	5,00	–
30246	462027,98	4214729,81	Картометрический метод	5,00	–
30247	462028,19	4214729,94	Картометрический метод	5,00	–
30244	462014,57	4214750,73	Картометрический метод	5,00	–
30248	462007,91	4214617,57	Картометрический метод	5,00	–
30249	462007,54	4214617,31	Картометрический метод	5,00	–
30250	462019,70	4214599,89	Картометрический метод	5,00	–
30251	462021,92	4214596,49	Картометрический метод	5,00	–
30252	462022,16	4214596,67	Картометрический метод	5,00	–
30248	462007,91	4214617,57	Картометрический метод	5,00	–
30253	458321,64	4217711,44	Картометрический метод	5,00	–
30254	458318,34	4217709,20	Картометрический метод	5,00	–
30255	458316,39	4217707,87	Картометрический метод	5,00	–
30256	458317,63	4217706,05	Картометрический метод	5,00	–
30253	458321,64	4217711,44	Картометрический метод	5,00	–
30257	458312,40	4217774,26	Картометрический метод	5,00	–
30258	458310,20	4217774,26	Картометрический метод	5,00	–
30259	458310,20	4217772,06	Картометрический метод	5,00	–
30260	458312,40	4217772,06	Картометрический метод	5,00	–
30257	458312,40	4217774,26	Картометрический метод	5,00	–
30261	458271,43	4217761,75	Картометрический метод	5,00	–
30262	458269,23	4217761,75	Картометрический метод	5,00	–
30263	458269,23	4217759,55	Картометрический метод	5,00	–
30264	458271,43	4217759,55	Картометрический метод	5,00	–
30261	458271,43	4217761,75	Картометрический метод	5,00	–
30265	461142,07	4214831,58	Картометрический метод	5,00	–
30266	461140,73	4214830,23	Картометрический метод	5,00	–
30267	461142,88	4214829,45	Картометрический метод	5,00	–
30268	461143,60	4214830,16	Картометрический метод	5,00	–

30265	461142,07	4214831,58	Картометрический метод	5,00	–
30269	458530,05	4216220,28	Картометрический метод	5,00	–
30270	458526,75	4216220,27	Картометрический метод	5,00	–
30271	458527,92	4216218,66	Картометрический метод	5,00	–
30269	458530,05	4216220,28	Картометрический метод	5,00	–
30272	461191,69	4214644,37	Картометрический метод	5,00	–
30273	461189,75	4214643,31	Картометрический метод	5,00	–
30274	461190,91	4214642,27	Картометрический метод	5,00	–
30272	461191,69	4214644,37	Картометрический метод	5,00	–
30275	460202,38	4216316,58	Картометрический метод	5,00	–
30276	460201,40	4216316,15	Картометрический метод	5,00	–
30277	460200,60	4216315,95	Картометрический метод	5,00	–
30278	460201,09	4216314,80	Картометрический метод	5,00	–
30275	460202,38	4216316,58	Картометрический метод	5,00	–
30279	461394,65	4217702,73	Картометрический метод	5,00	–
30280	461340,25	4217672,89	Картометрический метод	5,00	–
30281	461313,93	4217637,79	Картометрический метод	5,00	–
30282	461315,68	4217634,27	Картометрический метод	5,00	–
30283	461375,35	4217623,74	Картометрический метод	5,00	–
30284	461394,65	4217616,72	Картометрический метод	5,00	–
30285	461403,43	4217616,72	Картометрический метод	5,00	–
30286	461410,45	4217604,43	Картометрический метод	5,00	–
30287	461401,66	4217555,29	Картометрический метод	5,00	–
30288	461419,22	4217534,22	Картометрический метод	5,00	–
30289	461443,78	4217537,73	Картометрический метод	5,00	–
30290	461449,05	4217497,37	Картометрический метод	5,00	–
30291	461461,34	4217478,06	Картометрический метод	5,00	–
30292	461492,92	4217476,30	Картометрический метод	5,00	–
30293	461475,38	4217430,65	Картометрический метод	5,00	–
30294	461436,76	4217386,77	Картометрический метод	5,00	–
30295	461433,26	4217349,91	Картометрический метод	5,00	–
30296	461427,99	4217288,48	Картометрический метод	5,00	–
30297	461419,22	4217281,45	Картометрический метод	5,00	–

30298	461406,93	4217283,22	Картометрический метод	5,00	–
30299	461391,14	4217323,58	Картометрический метод	5,00	–
30300	461396,40	4217355,18	Картометрический метод	5,00	–
30301	461391,14	4217367,46	Картометрический метод	5,00	–
30302	461354,28	4217369,22	Картометрический метод	5,00	–
30303	461331,46	4217346,42	Картометрический метод	5,00	–
30304	461299,88	4217362,20	Картометрический метод	5,00	–
30305	461280,57	4217392,04	Картометрический метод	5,00	–
30306	461306,90	4217425,38	Картометрический метод	5,00	–
30307	461299,88	4217442,95	Картометрический метод	5,00	–
30308	461284,08	4217446,46	Картометрический метод	5,00	–
30309	461256,00	4217462,26	Картометрический метод	5,00	–
30310	461240,20	4217469,27	Картометрический метод	5,00	–
30311	461201,60	4217455,23	Картометрический метод	5,00	–
30312	461213,88	4217404,33	Картометрический метод	5,00	–
30313	461212,12	4217356,94	Картометрический метод	5,00	–
30314	461201,60	4217351,67	Картометрический метод	5,00	–
30315	461150,70	4217439,44	Картометрический метод	5,00	–
30316	461112,09	4217385,02	Картометрический метод	5,00	–
30317	461057,68	4217328,84	Картометрический метод	5,00	–
30318	460998,22	4217237,65	Картометрический метод	5,00	–
30319	460911,26	4217093,24	Картометрический метод	5,00	–
30320	460880,99	4217067,99	Картометрический метод	5,00	–
30321	460836,56	4217011,14	Картометрический метод	5,00	–
30322	460731,26	4216835,59	Картометрический метод	5,00	–
30323	460671,57	4216744,31	Картометрический метод	5,00	–
30324	460648,76	4216682,87	Картометрический метод	5,00	–
30325	460624,19	4216651,28	Картометрический метод	5,00	–
30326	460583,82	4216631,97	Картометрический метод	5,00	–
30327	460559,25	4216605,63	Картометрический метод	5,00	–
30328	460548,72	4216568,78	Картометрический метод	5,00	–
30329	460524,15	4216538,95	Картометрический метод	5,00	–
30330	460511,87	4216512,61	Картометрический метод	5,00	–
30331	460518,31	4216484,70	Картометрический метод	5,00	–
30332	460540,81	4216458,28	Картометрический метод	5,00	–

30333	460531,67	4216424,92	Картометрический метод	5,00	–
30334	460471,67	4216359,64	Картометрический метод	5,00	–
30335	460457,09	4216358,35	Картометрический метод	5,00	–
30336	460443,51	4216341,58	Картометрический метод	5,00	–
30337	460458,09	4216318,45	Картометрический метод	5,00	–
30338	460528,32	4216321,10	Картометрический метод	5,00	–
30339	460521,50	4216251,08	Картометрический метод	5,00	–
30340	460522,67	4216247,86	Картометрический метод	5,00	–
30341	460523,30	4216242,65	Картометрический метод	5,00	–
30342	460516,63	4216237,54	Картометрический метод	5,00	–
30343	460484,07	4216238,96	Картометрический метод	5,00	–
30344	460413,55	4216243,07	Картометрический метод	5,00	–
30345	460404,11	4216241,18	Картометрический метод	5,00	–
30346	460398,12	4216244,90	Картометрический метод	5,00	–
30347	460362,97	4216233,04	Картометрический метод	5,00	–
30348	460183,96	4216221,88	Картометрический метод	5,00	–
30349	460177,42	4216220,55	Картометрический метод	5,00	–
30350	460157,82	4216216,40	Картометрический метод	5,00	–
30351	460139,93	4216213,31	Картометрический метод	5,00	–
30352	460111,19	4216208,89	Картометрический метод	5,00	–
30353	460107,26	4216208,24	Картометрический метод	5,00	–
30354	460103,73	4216209,85	Картометрический метод	5,00	–
30355	460096,57	4216212,31	Картометрический метод	5,00	–
30356	460085,49	4216206,60	Картометрический метод	5,00	–
30357	460072,95	4216243,18	Картометрический метод	5,00	–
30358	460028,48	4216228,26	Картометрический метод	5,00	–
30359	459967,73	4216218,42	Картометрический метод	5,00	–
30360	459957,89	4216220,05	Картометрический метод	5,00	–
30361	459941,47	4216266,04	Картометрический метод	5,00	–
30362	459903,71	4216320,22	Картометрический метод	5,00	–
30363	459888,93	4216366,20	Картометрический метод	5,00	–
30364	459862,66	4216379,34	Картометрический метод	5,00	–
30365	459836,39	4216379,34	Картометрический метод	5,00	–
30366	459833,11	4216339,94	Картометрический метод	5,00	–
30367	459826,54	4216312,02	Картометрический метод	5,00	–

30368	459831,47	4216284,08	Картометрический метод	5,00	–
30369	459865,95	4216279,17	Картометрический метод	5,00	–
30370	459925,05	4216259,46	Картометрический метод	5,00	–
30371	459926,69	4216249,62	Картометрический метод	5,00	–
30372	459918,48	4216228,26	Картометрический метод	5,00	–
30373	459926,69	4216193,79	Картометрический метод	5,00	–
30374	459879,08	4216205,27	Картометрический метод	5,00	–
30375	459841,32	4216213,48	Картометрический метод	5,00	–
30376	459778,93	4216193,79	Картометрический метод	5,00	–
30377	459633,25	4216151,27	Картометрический метод	5,00	–
30378	459593,95	4216146,78	Картометрический метод	5,00	–
30379	459580,91	4216146,46	Картометрический метод	5,00	–
30380	459552,08	4216145,77	Картометрический метод	5,00	–
30381	459542,51	4216270,96	Картометрический метод	5,00	–
30382	459430,87	4216210,21	Картометрический метод	5,00	–
30383	459452,29	4216167,52	Картометрический метод	5,00	–
30384	459448,49	4216167,66	Картометрический метод	5,00	–
30385	459437,88	4216173,33	Картометрический метод	5,00	–
30386	459452,25	4216146,73	Картометрический метод	5,00	–
30387	459460,47	4216131,51	Картометрический метод	5,00	–
30388	459470,83	4216132,67	Картометрический метод	5,00	–
30389	459510,58	4216112,74	Картометрический метод	5,00	–
30390	459538,94	4216088,20	Картометрический метод	5,00	–
30391	459548,77	4216062,93	Картометрический метод	5,00	–
30392	459556,59	4215998,69	Картометрический метод	5,00	–
30393	459567,01	4215957,54	Картометрический метод	5,00	–
30394	459581,30	4215931,57	Картометрический метод	5,00	–
30395	459603,70	4215901,47	Картометрический метод	5,00	–
30396	459622,34	4215885,95	Картометрический метод	5,00	–
30397	459659,21	4215858,57	Картометрический метод	5,00	–
30398	459729,51	4215804,68	Картометрический метод	5,00	–
30399	459747,13	4215783,29	Картометрический метод	5,00	–
30400	459750,75	4215758,69	Картометрический метод	5,00	–
30401	459751,89	4215729,51	Картометрический метод	5,00	–
30402	459757,26	4215704,96	Картометрический метод	5,00	–

30403	459796,10	4215661,40	Картометрический метод	5,00	–
30404	459850,51	4215611,08	Картометрический метод	5,00	–
30405	459935,46	4215595,59	Картометрический метод	5,00	–
30406	459975,76	4215589,71	Картометрический метод	5,00	–
30407	460010,25	4215589,23	Картометрический метод	5,00	–
30408	460093,30	4215603,84	Картометрический метод	5,00	–
30409	460152,65	4215611,62	Картометрический метод	5,00	–
30410	460195,49	4215623,05	Картометрический метод	5,00	–
30411	460262,03	4215640,63	Картометрический метод	5,00	–
30412	460307,41	4215656,58	Картометрический метод	5,00	–
30413	460342,96	4215674,74	Картометрический метод	5,00	–
30414	460364,47	4215689,73	Картометрический метод	5,00	–
30415	460389,88	4215718,15	Картометрический метод	5,00	–
30416	460398,74	4215740,59	Картометрический метод	5,00	–
30417	460417,30	4215763,44	Картометрический метод	5,00	–
30418	460433,85	4215770,26	Картометрический метод	5,00	–
30419	460449,70	4215771,76	Картометрический метод	5,00	–
30420	460471,54	4215755,78	Картометрический метод	5,00	–
30421	460493,05	4215725,68	Картометрический метод	5,00	–
30422	460505,69	4215696,15	Картометрический метод	5,00	–
30423	460522,30	4215633,07	Картометрический метод	5,00	–
30424	460522,65	4215612,92	Картометрический метод	5,00	–
30425	460509,52	4215598,12	Картометрический метод	5,00	–
30426	460488,97	4215580,50	Картометрический метод	5,00	–
30427	460462,46	4215557,40	Картометрический метод	5,00	–
30428	460439,64	4215530,86	Картометрический метод	5,00	–
30429	460427,22	4215509,16	Картометрический метод	5,00	–
30430	460414,26	4215500,65	Картометрический метод	5,00	–
30431	460399,47	4215494,79	Картометрический метод	5,00	–
30432	460375,12	4215484,12	Картометрический метод	5,00	–
30433	460343,26	4215462,54	Картометрический метод	5,00	–
30434	460312,57	4215433,04	Картометрический метод	5,00	–
30435	460283,87	4215398,35	Картометрический метод	5,00	–
30436	460268,59	4215358,82	Картометрический метод	5,00	–
30437	460256,95	4215310,63	Картометрический метод	5,00	–



30438	460242,72	4215251,71	Картометрический метод	5,00	–
30439	460226,42	4215215,71	Картометрический метод	5,00	–
30440	460201,12	4215167,56	Картометрический метод	5,00	–
30441	460176,38	4215129,98	Картометрический метод	5,00	–
30442	460166,25	4215106,34	Картометрический метод	5,00	–
30443	460174,33	4215069,07	Картометрический метод	5,00	–
30444	460174,44	4215051,96	Картометрический метод	5,00	–
30445	460171,87	4215033,08	Картометрический метод	5,00	–
30446	460185,36	4214989,79	Картометрический метод	5,00	–
30447	460212,12	4214936,24	Картометрический метод	5,00	–
30448	460220,12	4214906,79	Картометрический метод	5,00	–
30449	460216,54	4214880,23	Картометрический метод	5,00	–
30450	460198,91	4214847,61	Картометрический метод	5,00	–
30451	460181,80	4214818,78	Картометрический метод	5,00	–
30452	460171,71	4214792,71	Картометрический метод	5,00	–
30453	460165,66	4214763,36	Картометрический метод	5,00	–
30454	460203,61	4214763,00	Картометрический метод	5,00	–
30455	460247,51	4214732,52	Картометрический метод	5,00	–
30456	460289,92	4214704,21	Картометрический метод	5,00	–
30457	460305,50	4214685,01	Картометрический метод	5,00	–
30458	460363,68	4214622,45	Картометрический метод	5,00	–
30459	460387,77	4214611,12	Картометрический метод	5,00	–
30460	460322,06	4215130,15	Картометрический метод	5,00	–
30461	460266,84	4215135,73	Картометрический метод	5,00	–
30462	460266,70	4215195,73	Картометрический метод	5,00	–
30463	460266,60	4215316,89	Картометрический метод	5,00	–
30464	460463,73	4215436,69	Картометрический метод	5,00	–
30465	460461,68	4215356,23	Картометрический метод	5,00	–
30466	460460,24	4215299,73	Картометрический метод	5,00	–
30467	460478,61	4215375,24	Картометрический метод	5,00	–
30468	460510,54	4215404,21	Картометрический метод	5,00	–
30469	460510,54	4215467,84	Картометрический метод	5,00	–
30470	460555,00	4215597,69	Картометрический метод	5,00	–
30471	460568,23	4215584,81	Картометрический метод	5,00	–
30472	460612,48	4215553,65	Картометрический метод	5,00	–

30473	460619,22	4215549,77	Картометрический метод	5,00	–
30474	460634,18	4215576,56	Картометрический метод	5,00	–
30475	460668,33	4215560,41	Картометрический метод	5,00	–
30476	460672,51	4215570,18	Картометрический метод	5,00	–
30477	460695,10	4215559,42	Картометрический метод	5,00	–
30478	460687,96	4215542,75	Картометрический метод	5,00	–
30479	460691,65	4215536,92	Картометрический метод	5,00	–
30480	460707,16	4215554,34	Картометрический метод	5,00	–
30481	460710,57	4215580,43	Картометрический метод	5,00	–
30482	460722,28	4215612,28	Картометрический метод	5,00	–
30483	460761,89	4215720,03	Картометрический метод	5,00	–
30484	460733,73	4215729,29	Картометрический метод	5,00	–
30485	460724,36	4215736,75	Картометрический метод	5,00	–
30486	460679,82	4215780,13	Картометрический метод	5,00	–
30487	460647,28	4215828,30	Картометрический метод	5,00	–
30488	460621,96	4215877,01	Картометрический метод	5,00	–
30489	460640,33	4215934,12	Картометрический метод	5,00	–
30490	460650,94	4215964,21	Картометрический метод	5,00	–
30491	460669,04	4216011,57	Картометрический метод	5,00	–
30492	460685,39	4216060,78	Картометрический метод	5,00	–
30493	460693,19	4216083,03	Картометрический метод	5,00	–
30494	460703,05	4216106,16	Картометрический метод	5,00	–
30495	460710,28	4216131,79	Картометрический метод	5,00	–
30496	460714,63	4216156,28	Картометрический метод	5,00	–
30497	460729,65	4216181,51	Картометрический метод	5,00	–
30498	460740,27	4216213,37	Картометрический метод	5,00	–
30499	460745,53	4216227,97	Картометрический метод	5,00	–
30500	460747,69	4216225,96	Картометрический метод	5,00	–
30501	460763,66	4216216,24	Картометрический метод	5,00	–
30502	460770,15	4216241,54	Картометрический метод	5,00	–
30503	460748,39	4216241,54	Картометрический метод	5,00	–
30504	460755,82	4216247,99	Картометрический метод	5,00	–
30505	460763,57	4216265,95	Картометрический метод	5,00	–
30506	460775,53	4216285,56	Картометрический метод	5,00	–
30507	460790,87	4216330,52	Картометрический метод	5,00	–

30508	460818,98	4216336,04	Картометрический метод	5,00	–
30509	460843,52	4216359,86	Картометрический метод	5,00	–
30510	460853,62	4216383,68	Картометрический метод	5,00	–
30511	460838,46	4216421,21	Картометрический метод	5,00	–
30512	460808,87	4216431,31	Картометрический метод	5,00	–
30513	460805,27	4216430,94	Картометрический метод	5,00	–
30514	460803,42	4216420,95	Картометрический метод	5,00	–
30515	460785,89	4216423,36	Картометрический метод	5,00	–
30516	460784,43	4216413,59	Картометрический метод	5,00	–
30517	460767,24	4216415,59	Картометрический метод	5,00	–
30518	460748,98	4216415,20	Картометрический метод	5,00	–
30519	460722,57	4216420,11	Картометрический метод	5,00	–
30520	460697,78	4216423,37	Картометрический метод	5,00	–
30521	460698,62	4216429,91	Картометрический метод	5,00	–
30522	460699,59	4216429,73	Картометрический метод	5,00	–
30523	460704,54	4216455,62	Картометрический метод	5,00	–
30524	460711,01	4216475,00	Картометрический метод	5,00	–
30525	460721,67	4216472,57	Картометрический метод	5,00	–
30526	460727,04	4216477,52	Картометрический метод	5,00	–
30527	460714,56	4216479,56	Картометрический метод	5,00	–
30528	460720,57	4216519,31	Картометрический метод	5,00	–
30529	460712,83	4216520,00	Картометрический метод	5,00	–
30530	460715,02	4216539,90	Картометрический метод	5,00	–
30531	460715,30	4216551,01	Картометрический метод	5,00	–
30532	460718,13	4216552,78	Картометрический метод	5,00	–
30533	460724,53	4216555,32	Картометрический метод	5,00	–
30534	460726,23	4216567,47	Картометрический метод	5,00	–
30535	460742,64	4216562,51	Картометрический метод	5,00	–
30536	460742,47	4216569,17	Картометрический метод	5,00	–
30537	460742,72	4216571,08	Картометрический метод	5,00	–
30538	460735,08	4216572,72	Картометрический метод	5,00	–
30539	460740,94	4216614,45	Картометрический метод	5,00	–
30540	460757,67	4216611,84	Картометрический метод	5,00	–
30541	460759,08	4216614,65	Картометрический метод	5,00	–
30542	460742,15	4216617,11	Картометрический метод	5,00	–

30543	460722,67	4216618,12	Картометрический метод	5,00	–
30544	460717,22	4216552,76	Картометрический метод	5,00	–
30545	460713,77	4216551,09	Картометрический метод	5,00	–
30546	460711,54	4216518,19	Картометрический метод	5,00	–
30547	460714,76	4216517,88	Картометрический метод	5,00	–
30548	460713,24	4216498,70	Картометрический метод	5,00	–
30549	460675,54	4216420,14	Картометрический метод	5,00	–
30550	460818,34	4216405,67	Картометрический метод	5,00	–
30551	460790,83	4216330,55	Картометрический метод	5,00	–
30552	460735,66	4216230,49	Картометрический метод	5,00	–
30553	460779,18	4216323,57	Картометрический метод	5,00	–
30554	460662,42	4216412,46	Картометрический метод	5,00	–
30555	460704,29	4216502,17	Картометрический метод	5,00	–
30556	460700,93	4216524,61	Картометрический метод	5,00	–
30557	460705,56	4216553,80	Картометрический метод	5,00	–
30558	460712,75	4216597,40	Картометрический метод	5,00	–
30559	460722,49	4216627,45	Картометрический метод	5,00	–
30560	460817,27	4216618,16	Картометрический метод	5,00	–
30561	460871,01	4216601,22	Картометрический метод	5,00	–
30562	460867,21	4216575,39	Картометрический метод	5,00	–
30563	460880,44	4216581,06	Картометрический метод	5,00	–
30564	460917,27	4216653,04	Картометрический метод	5,00	–
30565	460962,91	4216730,27	Картометрический метод	5,00	–
30566	460975,19	4216770,64	Картометрический метод	5,00	–
30567	460950,63	4216788,20	Картометрический метод	5,00	–
30568	460920,80	4216796,97	Картометрический метод	5,00	–
30569	460861,12	4216830,32	Картометрический метод	5,00	–
30570	460864,64	4216842,60	Картометрический метод	5,00	–
30571	460903,24	4216884,74	Картометрический метод	5,00	–
30572	460962,92	4216851,39	Картометрический метод	5,00	–
30573	461076,99	4216786,44	Картометрический метод	5,00	–
30574	461101,56	4216807,49	Картометрический метод	5,00	–
30575	461099,82	4216821,56	Картометрический метод	5,00	–
30576	461117,36	4216846,12	Картометрический метод	5,00	–
30577	461105,07	4216858,40	Картометрический метод	5,00	–

30578	461103,34	4216874,21	Картометрический метод	5,00	–
30579	461110,34	4216898,78	Картометрический метод	5,00	–
30580	461098,05	4216912,82	Картометрический метод	5,00	–
30581	461040,14	4216919,85	Картометрический метод	5,00	–
30582	460987,48	4216946,17	Картометрический метод	5,00	–
30583	460982,24	4216954,96	Картометрический метод	5,00	–
30584	460991,00	4216977,80	Картометрический метод	5,00	–
30585	461029,60	4216968,99	Картометрический метод	5,00	–
30586	461127,88	4216933,89	Картометрический метод	5,00	–
30587	461157,72	4216953,20	Картометрический метод	5,00	–
30588	461173,51	4216944,42	Картометрический метод	5,00	–
30589	461182,28	4216919,85	Картометрический метод	5,00	–
30590	461152,46	4216893,51	Картометрический метод	5,00	–
30591	461154,21	4216875,97	Картометрический метод	5,00	–
30592	461273,54	4216804,00	Картометрический метод	5,00	–
30593	461285,83	4216798,73	Картометрический метод	5,00	–
30594	461306,89	4216830,32	Картометрический метод	5,00	–
30595	461285,83	4216851,39	Картометрический метод	5,00	–
30596	461264,77	4216891,77	Картометрический метод	5,00	–
30597	461235,83	4216940,92	Картометрический метод	5,00	–
30598	461206,88	4216990,06	Картометрический метод	5,00	–
30599	461342,00	4217086,61	Картометрический метод	5,00	–
30600	461306,92	4217130,49	Картометрический метод	5,00	–
30601	461315,67	4217144,53	Картометрический метод	5,00	–
30602	461252,51	4217216,50	Картометрический метод	5,00	–
30603	461256,00	4217244,60	Картометрический метод	5,00	–
30604	461291,10	4217283,21	Картометрический метод	5,00	–
30605	461333,22	4217262,14	Картометрический метод	5,00	–
30606	461408,68	4217193,68	Картометрический метод	5,00	–
30607	461427,99	4217121,71	Картометрический метод	5,00	–
30608	461440,28	4217095,37	Картометрический метод	5,00	–
30609	461475,38	4217067,29	Картометрический метод	5,00	–
30610	461501,70	4217081,33	Картометрический метод	5,00	–
30611	461528,02	4217083,09	Картометрический метод	5,00	–
30612	461552,60	4217107,65	Картометрический метод	5,00	–

30613	461550,84	4217144,52	Картометрический метод	5,00	–
30614	461559,64	4217156,82	Картометрический метод	5,00	–
30615	461601,74	4217200,71	Картометрический метод	5,00	–
30616	461635,10	4217242,84	Картометрический метод	5,00	–
30617	461642,10	4217302,52	Картометрический метод	5,00	–
30618	461629,82	4217330,60	Картометрический метод	5,00	–
30619	461610,51	4217388,53	Картометрический метод	5,00	–
30620	461605,24	4217423,64	Картометрический метод	5,00	–
30621	461594,72	4217448,22	Картометрический метод	5,00	–
30622	461591,22	4217462,26	Картометрический метод	5,00	–
30623	461612,28	4217474,54	Картометрический метод	5,00	–
30624	461654,38	4217499,11	Картометрический метод	5,00	–
30625	461668,42	4217514,92	Картометрический метод	5,00	–
30626	461640,34	4217546,50	Картометрический метод	5,00	–
30627	461612,26	4217550,02	Картометрический метод	5,00	–
30628	461556,10	4217537,73	Картометрический метод	5,00	–
30629	461545,58	4217543,00	Картометрический метод	5,00	–
30630	461513,98	4217541,24	Картометрический метод	5,00	–
30631	461496,44	4217548,28	Картометрический метод	5,00	–
30632	461447,31	4217620,24	Картометрический метод	5,00	–
30633	461438,53	4217655,34	Картометрический метод	5,00	–
30279	461394,65	4217702,73	Картометрический метод	5,00	–
30634	460833,79	4216735,08	Картометрический метод	5,00	–
30635	460847,18	4216703,58	Картометрический метод	5,00	–
30636	460823,55	4216653,17	Картометрический метод	5,00	–
30637	460782,61	4216636,63	Картометрический метод	5,00	–
30638	460764,49	4216642,93	Картометрический метод	5,00	–
30639	460764,49	4216690,18	Картометрический метод	5,00	–
30640	460776,31	4216705,17	Картометрический метод	5,00	–
30641	460795,99	4216713,81	Картометрический метод	5,00	–
30642	460804,65	4216733,50	Картометрический метод	5,00	–
30634	460833,79	4216735,08	Картометрический метод	5,00	–
30643	460671,10	4215734,47	Картометрический метод	5,00	–
30644	460706,47	4215713,16	Картометрический метод	5,00	–

30645	460696,33	4215693,41	Картометрический метод	5,00	–
30646	460655,68	4215716,62	Картометрический метод	5,00	–
30643	460671,10	4215734,47	Картометрический метод	5,00	–
30647	458608,67	4216353,72	Картометрический метод	5,00	–
30648	458541,79	4216203,13	Картометрический метод	5,00	–
30649	458541,14	4216202,86	Картометрический метод	5,00	–
30650	458541,13	4216202,85	Картометрический метод	5,00	–
30651	458476,35	4216175,37	Картометрический метод	5,00	–
30652	458476,35	4216175,39	Картометрический метод	5,00	–
30653	458445,21	4216162,17	Картометрический метод	5,00	–
30654	458430,40	4216155,89	Картометрический метод	5,00	–
30655	458414,94	4216149,34	Картометрический метод	5,00	–
30656	458390,09	4216145,61	Картометрический метод	5,00	–
30657	458111,88	4216103,81	Картометрический метод	5,00	–
30658	458111,88	4216103,78	Картометрический метод	5,00	–
30659	458112,82	4216096,71	Картометрический метод	5,00	–
30660	458086,87	4216095,56	Картометрический метод	5,00	–
30661	458132,47	4215954,32	Картометрический метод	5,00	–
30662	458148,90	4215870,00	Картометрический метод	5,00	–
30663	458178,48	4215718,54	Картометрический метод	5,00	–
30664	458184,05	4215690,12	Картометрический метод	5,00	–
30665	458186,75	4215676,29	Картометрический метод	5,00	–
30666	458189,75	4215660,90	Картометрический метод	5,00	–
30667	458192,94	4215661,53	Картометрический метод	5,00	–
30668	458193,95	4215661,65	Картометрический метод	5,00	–
30669	458218,90	4215666,65	Картометрический метод	5,00	–
30670	458246,85	4215672,24	Картометрический метод	5,00	–
30671	458258,30	4215693,10	Картометрический метод	5,00	–
30672	458275,13	4215653,05	Картометрический метод	5,00	–
30673	458433,87	4215638,34	Картометрический метод	5,00	–
30674	458655,84	4215869,56	Картометрический метод	5,00	–
30675	459009,66	4216001,92	Картометрический метод	5,00	–
30676	458973,94	4215953,19	Картометрический метод	5,00	–
30677	458965,89	4215942,17	Картометрический метод	5,00	–
30678	459038,20	4215962,15	Картометрический метод	5,00	–

30679	459206,22	4216008,61	Картометрический метод	5,00	–
30680	459322,17	4215970,82	Картометрический метод	5,00	–
30681	459484,18	4215807,30	Картометрический метод	5,00	–
30682	459465,34	4215775,58	Картометрический метод	5,00	–
30683	459421,76	4215714,51	Картометрический метод	5,00	–
30684	459403,43	4215681,17	Картометрический метод	5,00	–
30685	459384,98	4215647,70	Картометрический метод	5,00	–
30686	459407,29	4215635,18	Картометрический метод	5,00	–
30687	459420,74	4215659,73	Картометрический метод	5,00	–
30688	459425,35	4215654,03	Картометрический метод	5,00	–
30689	459427,72	4215651,07	Картометрический метод	5,00	–
30690	459428,77	4215652,59	Картометрический метод	5,00	–
30691	459422,82	4215661,45	Картометрический метод	5,00	–
30692	459411,66	4215678,06	Картометрический метод	5,00	–
30693	459436,57	4215694,78	Картометрический метод	5,00	–
30694	459442,14	4215686,48	Картометрический метод	5,00	–
30695	459447,11	4215679,09	Картометрический метод	5,00	–
30696	459447,13	4215679,11	Картометрический метод	5,00	–
30697	459442,10	4215686,93	Картометрический метод	5,00	–
30698	459458,73	4215698,04	Картометрический метод	5,00	–
30699	459442,18	4215723,38	Картометрический метод	5,00	–
30700	459458,62	4215734,37	Картометрический метод	5,00	–
30701	459471,68	4215714,58	Картометрический метод	5,00	–
30702	459474,91	4215719,24	Картометрический метод	5,00	–
30703	459476,19	4215719,47	Картометрический метод	5,00	–
30704	459465,30	4215736,04	Картометрический метод	5,00	–
30705	459519,73	4215743,83	Картометрический метод	5,00	–
30706	459534,71	4215750,78	Картометрический метод	5,00	–
30707	459587,33	4215747,44	Картометрический метод	5,00	–
30708	459600,18	4215756,23	Картометрический метод	5,00	–
30709	459625,89	4215773,80	Картометрический метод	5,00	–
30710	459666,84	4215799,91	Картометрический метод	5,00	–
30711	459670,90	4215801,33	Картометрический метод	5,00	–
30712	459675,95	4215800,55	Картометрический метод	5,00	–
30713	459677,00	4215801,25	Картометрический метод	5,00	–



30714	459677,73	4215800,28	Картометрический метод	5,00	–
30715	459697,58	4215797,22	Картометрический метод	5,00	–
30716	459702,03	4215762,94	Картометрический метод	5,00	–
30717	459703,68	4215763,75	Картометрический метод	5,00	–
30718	459712,89	4215746,35	Картометрический метод	5,00	–
30719	459705,02	4215741,25	Картометрический метод	5,00	–
30720	459710,40	4215729,11	Картометрический метод	5,00	–
30721	459709,10	4215726,42	Картометрический метод	5,00	–
30722	459702,13	4215719,72	Картометрический метод	5,00	–
30723	459699,12	4215711,73	Картометрический метод	5,00	–
30724	459698,57	4215708,29	Картометрический метод	5,00	–
30725	459700,63	4215700,72	Картометрический метод	5,00	–
30726	459721,07	4215678,10	Картометрический метод	5,00	–
30727	459735,01	4215662,88	Картометрический метод	5,00	–
30728	459757,00	4215638,22	Картометрический метод	5,00	–
30729	459771,34	4215621,98	Картометрический метод	5,00	–
30730	459785,96	4215605,34	Картометрический метод	5,00	–
30731	459794,65	4215594,71	Картометрический метод	5,00	–
30732	459802,42	4215594,16	Картометрический метод	5,00	–
30733	459804,79	4215591,76	Картометрический метод	5,00	–
30734	459807,27	4215584,69	Картометрический метод	5,00	–
30735	459808,39	4215579,62	Картометрический метод	5,00	–
30736	459815,17	4215556,98	Картометрический метод	5,00	–
30737	459827,24	4215527,90	Картометрический метод	5,00	–
30738	459831,35	4215515,51	Картометрический метод	5,00	–
30739	459836,83	4215500,72	Картометрический метод	5,00	–
30740	459840,76	4215493,09	Картометрический метод	5,00	–
30741	459842,39	4215482,84	Картометрический метод	5,00	–
30742	459854,24	4215460,48	Картометрический метод	5,00	–
30743	459863,01	4215444,19	Картометрический метод	5,00	–
30744	459871,43	4215430,74	Картометрический метод	5,00	–
30745	459881,40	4215408,75	Картометрический метод	5,00	–
30746	459883,01	4215405,46	Картометрический метод	5,00	–
30747	459891,51	4215391,84	Картометрический метод	5,00	–
30748	459897,77	4215381,69	Картометрический метод	5,00	–

30749	459910,84	4215359,23	Картометрический метод	5,00	–
30750	459918,23	4215346,39	Картометрический метод	5,00	–
30751	459919,99	4215341,64	Картометрический метод	5,00	–
30752	459923,38	4215332,47	Картометрический метод	5,00	–
30753	459927,72	4215321,87	Картометрический метод	5,00	–
30754	459934,24	4215302,49	Картометрический метод	5,00	–
30755	459940,86	4215281,16	Картометрический метод	5,00	–
30756	459946,24	4215264,56	Картометрический метод	5,00	–
30757	459950,81	4215245,35	Картометрический метод	5,00	–
30758	459954,71	4215227,94	Картометрический метод	5,00	–
30759	459957,70	4215204,78	Картометрический метод	5,00	–
30760	459962,34	4215178,88	Картометрический метод	5,00	–
30761	459961,37	4215168,73	Картометрический метод	5,00	–
30762	459952,22	4215166,09	Картометрический метод	5,00	–
30763	459958,30	4215147,20	Картометрический метод	5,00	–
30764	459975,77	4215092,90	Картометрический метод	5,00	–
30765	459995,24	4215032,37	Картометрический метод	5,00	–
30766	460006,52	4214997,34	Картометрический метод	5,00	–
30767	460013,51	4215003,70	Картометрический метод	5,00	–
30768	460038,82	4214975,14	Картометрический метод	5,00	–
30769	460089,09	4214805,74	Картометрический метод	5,00	–
30770	460077,43	4214802,21	Картометрический метод	5,00	–
30771	460096,82	4214773,21	Картометрический метод	5,00	–
30772	460145,68	4214761,58	Картометрический метод	5,00	–
30773	460152,05	4214760,22	Картометрический метод	5,00	–
30774	460156,16	4214782,14	Картометрический метод	5,00	–
30775	460160,08	4214800,28	Картометрический метод	5,00	–
30776	460176,18	4214843,10	Картометрический метод	5,00	–
30777	460192,27	4214864,34	Картометрический метод	5,00	–
30778	460202,92	4214887,70	Картометрический метод	5,00	–
30779	460204,75	4214912,72	Картометрический метод	5,00	–
30780	460195,34	4214941,12	Картометрический метод	5,00	–
30781	460162,32	4215022,75	Картометрический метод	5,00	–
30782	460160,94	4215044,25	Картометрический метод	5,00	–
30783	460163,96	4215065,91	Картометрический метод	5,00	–

30784	460151,74	4215110,17	Картометрический метод	5,00	–
30785	460157,19	4215126,44	Картометрический метод	5,00	–
30786	460186,65	4215169,43	Картометрический метод	5,00	–
30787	460210,94	4215204,47	Картометрический метод	5,00	–
30788	460222,44	4215227,03	Картометрический метод	5,00	–
30789	460231,93	4215255,69	Картометрический метод	5,00	–
30790	460255,84	4215345,96	Картометрический метод	5,00	–
30791	460267,51	4215386,18	Картометрический метод	5,00	–
30792	460284,03	4215416,90	Картометрический метод	5,00	–
30793	460302,45	4215443,24	Картометрический метод	5,00	–
30794	460331,39	4215471,78	Картометрический метод	5,00	–
30795	460365,04	4215493,43	Картометрический метод	5,00	–
30796	460399,94	4215505,44	Картометрический метод	5,00	–
30797	460416,26	4215517,55	Картометрический метод	5,00	–
30798	460427,63	4215533,57	Картометрический метод	5,00	–
30799	460441,41	4215553,02	Картометрический метод	5,00	–
30800	460469,48	4215581,49	Картометрический метод	5,00	–
30801	460498,71	4215603,03	Картометрический метод	5,00	–
30802	460509,84	4215612,33	Картометрический метод	5,00	–
30803	460514,85	4215619,58	Картометрический метод	5,00	–
30804	460512,48	4215635,42	Картометрический метод	5,00	–
30805	460503,86	4215668,22	Картометрический метод	5,00	–
30806	460491,13	4215707,03	Картометрический метод	5,00	–
30807	460461,32	4215753,77	Картометрический метод	5,00	–
30808	460441,99	4215765,29	Картометрический метод	5,00	–
30809	460430,75	4215758,62	Картометрический метод	5,00	–
30810	460416,30	4215743,93	Картометрический метод	5,00	–
30811	460405,67	4215721,41	Картометрический метод	5,00	–
30812	460394,91	4215702,41	Картометрический метод	5,00	–
30813	460372,84	4215679,43	Картометрический метод	5,00	–
30814	460349,61	4215662,63	Картометрический метод	5,00	–
30815	460324,48	4215649,26	Картометрический метод	5,00	–
30816	460221,52	4215615,86	Картометрический метод	5,00	–
30817	460182,68	4215604,90	Картометрический метод	5,00	–
30818	460147,00	4215597,26	Картометрический метод	5,00	–

30819	460140,49	4215596,44	Картометрический метод	5,00	–
30820	460095,97	4215590,81	Картометрический метод	5,00	–
30821	460014,29	4215576,17	Картометрический метод	5,00	–
30822	459973,54	4215578,11	Картометрический метод	5,00	–
30823	459933,59	4215582,74	Картометрический метод	5,00	–
30824	459842,66	4215601,31	Картометрический метод	5,00	–
30825	459818,91	4215625,58	Картометрический метод	5,00	–
30826	459763,47	4215682,25	Картометрический метод	5,00	–
30827	459749,66	4215695,85	Картометрический метод	5,00	–
30828	459741,81	4215715,89	Картометрический метод	5,00	–
30829	459739,69	4215734,72	Картометрический метод	5,00	–
30830	459737,75	4215751,95	Картометрический метод	5,00	–
30831	459734,62	4215775,59	Картометрический метод	5,00	–
30832	459720,12	4215795,48	Картометрический метод	5,00	–
30833	459698,18	4215814,36	Картометрический метод	5,00	–
30834	459651,67	4215854,39	Картометрический метод	5,00	–
30835	459616,82	4215880,10	Картометрический метод	5,00	–
30836	459614,61	4215882,06	Картометрический метод	5,00	–
30837	459587,09	4215906,47	Картометрический метод	5,00	–
30838	459584,16	4215909,35	Картометрический метод	5,00	–
30839	459583,92	4215909,58	Картометрический метод	5,00	–
30840	459565,27	4215934,48	Картометрический метод	5,00	–
30841	459553,64	4215960,55	Картометрический метод	5,00	–
30842	459548,40	4215981,59	Картометрический метод	5,00	–
30843	459545,87	4215998,67	Картометрический метод	5,00	–
30844	459543,61	4216014,10	Картометрический метод	5,00	–
30845	459537,97	4216067,82	Картометрический метод	5,00	–
30846	459521,38	4216084,87	Картометрический метод	5,00	–
30847	459496,73	4216105,14	Картометрический метод	5,00	–
30848	459446,20	4216130,57	Картометрический метод	5,00	–
30849	459439,89	4216153,88	Картометрический метод	5,00	–
30850	459274,28	4216206,83	Картометрический метод	5,00	–
30851	459238,45	4216213,18	Картометрический метод	5,00	–
30852	459230,06	4216172,41	Картометрический метод	5,00	–
30853	459217,92	4216175,67	Картометрический метод	5,00	–

30854	459206,52	4216148,10	Картометрический метод	5,00	–
30855	459126,00	4216160,71	Картометрический метод	5,00	–
30856	459122,50	4216155,94	Картометрический метод	5,00	–
30857	459101,99	4216192,42	Картометрический метод	5,00	–
30858	459068,03	4216194,99	Картометрический метод	5,00	–
30859	459035,66	4216234,80	Картометрический метод	5,00	–
30860	459048,98	4216260,10	Картометрический метод	5,00	–
30861	459032,78	4216246,28	Картометрический метод	5,00	–
30862	459003,06	4216220,90	Картометрический метод	5,00	–
30863	458966,93	4216190,05	Картометрический метод	5,00	–
30864	458946,24	4216189,43	Картометрический метод	5,00	–
30865	458939,57	4216189,24	Картометрический метод	5,00	–
30866	458920,59	4216161,63	Картометрический метод	5,00	–
30867	458863,87	4216172,58	Картометрический метод	5,00	–
30868	458839,32	4216177,31	Картометрический метод	5,00	–
30869	458814,77	4216182,05	Картометрический метод	5,00	–
30870	458790,23	4216186,78	Картометрический метод	5,00	–
30871	458765,68	4216191,52	Картометрический метод	5,00	–
30872	458773,26	4216230,79	Картометрический метод	5,00	–
30873	458748,71	4216235,53	Картометрический метод	5,00	–
30874	458724,16	4216240,26	Картометрический метод	5,00	–
30875	458716,59	4216200,99	Картометрический метод	5,00	–
30876	458710,65	4216202,13	Картометрический метод	5,00	–
30877	458683,30	4216231,64	Картометрический метод	5,00	–
30878	458675,06	4216240,53	Картометрический метод	5,00	–
30879	458657,88	4216259,06	Картометрический метод	5,00	–
30880	458653,67	4216263,61	Картометрический метод	5,00	–
30881	458677,73	4216288,55	Картометрический метод	5,00	–
30882	458679,63	4216290,52	Картометрический метод	5,00	–
30883	458694,17	4216305,60	Картометрический метод	5,00	–
30884	458673,12	4216323,78	Картометрический метод	5,00	–
30885	458631,78	4216330,19	Картометрический метод	5,00	–
30886	458609,87	4216333,58	Картометрический метод	5,00	–
30647	458608,67	4216353,72	Картометрический метод	5,00	–
30887	460071,98	4214800,56	Картометрический метод	5,00	–

30888	460066,04	4214798,76	Картометрический метод	5,00	–
30889	460061,77	4214712,82	Картометрический метод	5,00	–
30890	460060,02	4214686,78	Картометрический метод	5,00	–
30891	460062,15	4214653,75	Картометрический метод	5,00	–
30892	460063,82	4214628,63	Картометрический метод	5,00	–
30893	460064,02	4214625,61	Картометрический метод	5,00	–
30894	460053,39	4214576,64	Картометрический метод	5,00	–
30895	460038,95	4214559,10	Картометрический метод	5,00	–
30896	460034,40	4214551,35	Картометрический метод	5,00	–
30897	460030,55	4214547,45	Картометрический метод	5,00	–
30898	460025,80	4214544,55	Картометрический метод	5,00	–
30899	459993,60	4214510,55	Картометрический метод	5,00	–
30900	459986,65	4214503,25	Картометрический метод	5,00	–
30901	459978,45	4214499,40	Картометрический метод	5,00	–
30902	459943,39	4214435,33	Картометрический метод	5,00	–
30903	459939,49	4214437,60	Картометрический метод	5,00	–
30904	459906,60	4214390,90	Картометрический метод	5,00	–
30905	459895,10	4214374,55	Картометрический метод	5,00	–
30906	459815,90	4214243,30	Картометрический метод	5,00	–
30907	459821,34	4214225,91	Картометрический метод	5,00	–
30908	459858,78	4214106,20	Картометрический метод	5,00	–
30909	459863,03	4214101,04	Картометрический метод	5,00	–
30910	459889,59	4214068,31	Картометрический метод	5,00	–
30911	459934,71	4214046,31	Картометрический метод	5,00	–
30912	459993,13	4214024,96	Картометрический метод	5,00	–
30913	459994,60	4214008,23	Картометрический метод	5,00	–
30914	459995,87	4213993,61	Картометрический метод	5,00	–
30915	459998,54	4213963,39	Картометрический метод	5,00	–
30916	459994,23	4213950,13	Картометрический метод	5,00	–
30917	460020,90	4213893,16	Картометрический метод	5,00	–
30918	460027,40	4213888,05	Картометрический метод	5,00	–
30919	460032,68	4213883,93	Картометрический метод	5,00	–
30920	460049,73	4213877,27	Картометрический метод	5,00	–
30921	460053,83	4213862,33	Картометрический метод	5,00	–
30922	460076,78	4213858,87	Картометрический метод	5,00	–

30923	460109,37	4213853,97	Картометрический метод	5,00	–
30924	460110,19	4213853,65	Картометрический метод	5,00	–
30925	460159,22	4213833,27	Картометрический метод	5,00	–
30926	460187,78	4213842,17	Картометрический метод	5,00	–
30927	460208,56	4213839,05	Картометрический метод	5,00	–
30928	460242,94	4213729,96	Картометрический метод	5,00	–
30929	460200,43	4213677,62	Картометрический метод	5,00	–
30930	460207,21	4213632,84	Картометрический метод	5,00	–
30931	460192,55	4213577,10	Картометрический метод	5,00	–
30932	460181,91	4213536,62	Картометрический метод	5,00	–
30933	460176,72	4213537,77	Картометрический метод	5,00	–
30934	460159,34	4213541,78	Картометрический метод	5,00	–
30935	460160,57	4213530,83	Картометрический метод	5,00	–
30936	460141,34	4213533,26	Картометрический метод	5,00	–
30937	460139,79	4213533,45	Картометрический метод	5,00	–
30938	460143,34	4213519,91	Картометрический метод	5,00	–
30939	460148,78	4213514,85	Картометрический метод	5,00	–
30940	460150,07	4213506,55	Картометрический метод	5,00	–
30941	460150,04	4213499,79	Картометрический метод	5,00	–
30942	460149,08	4213490,14	Картометрический метод	5,00	–
30943	460149,20	4213481,07	Картометрический метод	5,00	–
30944	460147,62	4213473,55	Картометрический метод	5,00	–
30945	460142,96	4213465,85	Картометрический метод	5,00	–
30946	460134,07	4213461,62	Картометрический метод	5,00	–
30947	460127,69	4213457,98	Картометрический метод	5,00	–
30948	460127,45	4213445,82	Картометрический метод	5,00	–
30949	460132,24	4213439,24	Картометрический метод	5,00	–
30950	460144,58	4213433,78	Картометрический метод	5,00	–
30951	460160,06	4213434,08	Картометрический метод	5,00	–
30952	460170,60	4213431,41	Картометрический метод	5,00	–
30953	460178,33	4213423,80	Картометрический метод	5,00	–
30954	460179,98	4213418,94	Картометрический метод	5,00	–
30955	460180,33	4213409,52	Картометрический метод	5,00	–
30956	460177,36	4213397,09	Картометрический метод	5,00	–
30957	460181,80	4213376,78	Картометрический метод	5,00	–

30958	460184,32	4213366,52	Картометрический метод	5,00	–
30959	460180,13	4213357,85	Картометрический метод	5,00	–
30960	460167,28	4213350,37	Картометрический метод	5,00	–
30961	460154,57	4213339,29	Картометрический метод	5,00	–
30962	460152,50	4213321,40	Картометрический метод	5,00	–
30963	460152,42	4213310,47	Картометрический метод	5,00	–
30964	460153,90	4213301,42	Картометрический метод	5,00	–
30965	460162,54	4213291,94	Картометрический метод	5,00	–
30966	460177,60	4213289,63	Картометрический метод	5,00	–
30967	460191,22	4213283,51	Картометрический метод	5,00	–
30968	460198,34	4213280,13	Картометрический метод	5,00	–
30969	460199,48	4213272,20	Картометрический метод	5,00	–
30970	460195,65	4213267,31	Картометрический метод	5,00	–
30971	460188,13	4213263,21	Картометрический метод	5,00	–
30972	460192,33	4213248,28	Картометрический метод	5,00	–
30973	460256,73	4213316,48	Картометрический метод	5,00	–
30974	460270,30	4213330,90	Картометрический метод	5,00	–
30975	460295,49	4213348,60	Картометрический метод	5,00	–
30976	460300,56	4213361,53	Картометрический метод	5,00	–
30977	460298,28	4213381,24	Картометрический метод	5,00	–
30978	460290,28	4213443,31	Картометрический метод	5,00	–
30979	460286,74	4213481,75	Картометрический метод	5,00	–
30980	460285,47	4213514,65	Картометрический метод	5,00	–
30981	460281,75	4213544,97	Картометрический метод	5,00	–
30982	460274,82	4213579,69	Картометрический метод	5,00	–
30983	460262,07	4213620,29	Картометрический метод	5,00	–
30984	460256,23	4213634,59	Картометрический метод	5,00	–
30985	460248,60	4213653,26	Картометрический метод	5,00	–
30986	460247,43	4213665,42	Картометрический метод	5,00	–
30987	460246,93	4213670,47	Картометрический метод	5,00	–
30988	460252,76	4213691,03	Картометрический метод	5,00	–
30989	460263,65	4213722,85	Картометрический метод	5,00	–
30990	460277,40	4213786,81	Картометрический метод	5,00	–
30991	460276,82	4213859,51	Картометрический метод	5,00	–
30992	460271,77	4213892,12	Картометрический метод	5,00	–



30993	460260,28	4213913,50	Картометрический метод	5,00	–
30994	460246,94	4213930,24	Картометрический метод	5,00	–
30995	460175,91	4213982,24	Картометрический метод	5,00	–
30996	460155,28	4214003,74	Картометрический метод	5,00	–
30997	460127,94	4214041,77	Картометрический метод	5,00	–
30998	460106,90	4214073,93	Картометрический метод	5,00	–
30999	460102,64	4214083,30	Картометрический метод	5,00	–
31000	460099,86	4214081,32	Картометрический метод	5,00	–
31001	460091,92	4214098,52	Картометрический метод	5,00	–
31002	460087,75	4214110,78	Картометрический метод	5,00	–
31003	460083,35	4214126,76	Картометрический метод	5,00	–
31004	460082,36	4214130,37	Картометрический метод	5,00	–
31005	460080,84	4214135,91	Картометрический метод	5,00	–
31006	460072,83	4214154,20	Картометрический метод	5,00	–
31007	460058,71	4214186,43	Картометрический метод	5,00	–
31008	460042,56	4214210,29	Картометрический метод	5,00	–
31009	460031,44	4214221,94	Картометрический метод	5,00	–
31010	460023,78	4214243,01	Картометрический метод	5,00	–
31011	460020,13	4214265,71	Картометрический метод	5,00	–
31012	460023,37	4214287,18	Картометрический метод	5,00	–
31013	460033,81	4214321,96	Картометрический метод	5,00	–
31014	460059,56	4214368,47	Картометрический метод	5,00	–
31015	460094,04	4214482,51	Картометрический метод	5,00	–
31016	460100,71	4214514,45	Картометрический метод	5,00	–
31017	460120,84	4214582,36	Картометрический метод	5,00	–
31018	460125,41	4214601,93	Картометрический метод	5,00	–
31019	460139,18	4214660,89	Картометрический метод	5,00	–
31020	460147,00	4214706,53	Картометрический метод	5,00	–
31021	460151,03	4214754,85	Картометрический метод	5,00	–
31022	460144,43	4214756,31	Картометрический метод	5,00	–
31023	460093,48	4214768,41	Картометрический метод	5,00	–
30887	460071,98	4214800,56	Картометрический метод	5,00	–
31024	461058,26	4214822,30	Картометрический метод	5,00	–
31025	461055,77	4214818,85	Картометрический метод	5,00	–
31026	461032,97	4214816,62	Картометрический метод	5,00	–

31027	461017,27	4214810,27	Картометрический метод	5,00	–
31028	461004,57	4214796,08	Картометрический метод	5,00	–
31029	460983,65	4214787,46	Картометрический метод	5,00	–
31030	460963,48	4214767,65	Картометрический метод	5,00	–
31031	460922,00	4214753,45	Картометрический метод	5,00	–
31032	460897,72	4214746,72	Картометрический метод	5,00	–
31033	460851,01	4214717,95	Картометрический метод	5,00	–
31034	460887,78	4214641,63	Картометрический метод	5,00	–
31035	460883,30	4214640,99	Картометрический метод	5,00	–
31036	460893,36	4214622,87	Картометрический метод	5,00	–
31037	460398,39	4214534,71	Картометрический метод	5,00	–
31038	460388,44	4214604,78	Картометрический метод	5,00	–
31039	460360,41	4214617,98	Картометрический метод	5,00	–
31040	460301,39	4214681,44	Картометрический метод	5,00	–
31041	460286,21	4214700,16	Картометрический метод	5,00	–
31042	460244,45	4214728,02	Картометрический метод	5,00	–
31043	460201,88	4214757,59	Картометрический метод	5,00	–
31044	460165,60	4214757,94	Картометрический метод	5,00	–
31045	460158,34	4214704,36	Картометрический метод	5,00	–
31046	460148,96	4214657,72	Картометрический метод	5,00	–
31047	460139,17	4214594,83	Картометрический метод	5,00	–
31048	460129,35	4214568,44	Картометрический метод	5,00	–
31049	460109,46	4214515,01	Картометрический метод	5,00	–
31050	460086,74	4214442,29	Картометрический метод	5,00	–
31051	460068,22	4214386,35	Картометрический метод	5,00	–
31052	460048,64	4214327,21	Картометрический метод	5,00	–
31053	460038,58	4214298,43	Картометрический метод	5,00	–
31054	460032,43	4214254,53	Картометрический метод	5,00	–
31055	460038,07	4214228,58	Картометрический метод	5,00	–
31056	460047,60	4214207,02	Картометрический метод	5,00	–
31057	460062,89	4214187,40	Картометрический метод	5,00	–
31058	460092,84	4214135,26	Картометрический метод	5,00	–
31059	460115,27	4214080,32	Картометрический метод	5,00	–
31060	460136,95	4214044,65	Картометрический метод	5,00	–
31061	460162,07	4214012,17	Картометрический метод	5,00	–

31062	460182,72	4213989,61	Картометрический метод	5,00	–
31063	460244,41	4213943,28	Картометрический метод	5,00	–
31064	460268,56	4213921,92	Картометрический метод	5,00	–
31065	460278,25	4213908,10	Картометрический метод	5,00	–
31066	460284,76	4213883,98	Картометрический метод	5,00	–
31067	460287,16	4213861,26	Картометрический метод	5,00	–
31068	460286,74	4213820,16	Картометрический метод	5,00	–
31069	460284,26	4213779,46	Картометрический метод	5,00	–
31070	460277,16	4213740,62	Картометрический метод	5,00	–
31071	460269,28	4213708,86	Картометрический метод	5,00	–
31072	460263,48	4213694,18	Картометрический метод	5,00	–
31073	460257,27	4213678,44	Картометрический метод	5,00	–
31074	460256,33	4213663,73	Картометрический метод	5,00	–
31075	460264,46	4213637,14	Картометрический метод	5,00	–
31076	460282,93	4213579,52	Картометрический метод	5,00	–
31077	460291,46	4213543,29	Картометрический метод	5,00	–
31078	460295,03	4213503,86	Картометрический метод	5,00	–
31079	460295,87	4213495,28	Картометрический метод	5,00	–
31080	460302,08	4213432,59	Картометрический метод	5,00	–
31081	460309,44	4213394,36	Картометрический метод	5,00	–
31082	460316,62	4213367,07	Картометрический метод	5,00	–
31083	460316,42	4213356,41	Картометрический метод	5,00	–
31084	460314,31	4213347,34	Картометрический метод	5,00	–
31085	460301,13	4213334,64	Картометрический метод	5,00	–
31086	460283,69	4213325,84	Картометрический метод	5,00	–
31087	460266,03	4213310,48	Картометрический метод	5,00	–
31088	460200,23	4213237,75	Картометрический метод	5,00	–
31089	460193,66	4213230,04	Картометрический метод	5,00	–
31090	460194,06	4213227,45	Картометрический метод	5,00	–
31091	460195,64	4213217,71	Картометрический метод	5,00	–
31092	460202,29	4213206,27	Картометрический метод	5,00	–
31093	460206,17	4213201,22	Картометрический метод	5,00	–
31094	460217,25	4213192,92	Картометрический метод	5,00	–
31095	460212,21	4213179,68	Картометрический метод	5,00	–
31096	460214,58	4213167,22	Картометрический метод	5,00	–

31097	460221,56	4213160,83	Картометрический метод	5,00	–
31098	460232,74	4213156,05	Картометрический метод	5,00	–
31099	460243,38	4213158,50	Картометрический метод	5,00	–
31100	460248,67	4213163,42	Картометрический метод	5,00	–
31101	460253,42	4213159,95	Картометрический метод	5,00	–
31102	460255,53	4213153,32	Картометрический метод	5,00	–
31103	460260,00	4213148,27	Картометрический метод	5,00	–
31104	460266,85	4213141,62	Картометрический метод	5,00	–
31105	460272,13	4213134,97	Картометрический метод	5,00	–
31106	460280,05	4213129,39	Картометрический метод	5,00	–
31107	460285,07	4213124,06	Картометрический метод	5,00	–
31108	460284,78	4213121,48	Картометрический метод	5,00	–
31109	460285,17	4213121,12	Картометрический метод	5,00	–
31110	460284,91	4213118,83	Картометрический метод	5,00	–
31111	460302,71	4213098,73	Картометрический метод	5,00	–
31112	460303,83	4213098,81	Картометрический метод	5,00	–
31113	460310,00	4213090,51	Картометрический метод	5,00	–
31114	460333,53	4213083,60	Картометрический метод	5,00	–
31115	460380,60	4213058,68	Картометрический метод	5,00	–
31116	460415,16	4213024,04	Картометрический метод	5,00	–
31117	460456,90	4213001,38	Картометрический метод	5,00	–
31118	460497,51	4212980,99	Картометрический метод	5,00	–
31119	460549,05	4212974,22	Картометрический метод	5,00	–
31120	460608,40	4212975,28	Картометрический метод	5,00	–
31121	460620,28	4212979,42	Картометрический метод	5,00	–
31122	460648,30	4212981,00	Картометрический метод	5,00	–
31123	460741,67	4213017,42	Картометрический метод	5,00	–
31124	460761,76	4213031,16	Картометрический метод	5,00	–
31125	460762,40	4213032,57	Картометрический метод	5,00	–
31126	460768,43	4213037,28	Картометрический метод	5,00	–
31127	460772,26	4213038,34	Картометрический метод	5,00	–
31128	460791,95	4213051,80	Картометрический метод	5,00	–
31129	460848,39	4213097,46	Картометрический метод	5,00	–
31130	460903,29	4213156,47	Картометрический метод	5,00	–
31131	460929,97	4213209,31	Картометрический метод	5,00	–

31132	460943,82	4213233,94	Картометрический метод	5,00	–
31133	460964,35	4213255,49	Картометрический метод	5,00	–
31134	460982,82	4213278,07	Картометрический метод	5,00	–
31135	460947,93	4213304,75	Картометрический метод	5,00	–
31136	461000,13	4213345,63	Картометрический метод	5,00	–
31137	461009,12	4213359,92	Картометрический метод	5,00	–
31138	461012,18	4213357,73	Картометрический метод	5,00	–
31139	461013,49	4213359,98	Картометрический метод	5,00	–
31140	461020,51	4213372,06	Картометрический метод	5,00	–
31141	461059,83	4213441,43	Картометрический метод	5,00	–
31142	461060,33	4213442,32	Картометрический метод	5,00	–
31143	461055,96	4213443,61	Картометрический метод	5,00	–
31144	461058,48	4213453,22	Картометрический метод	5,00	–
31145	461065,37	4213451,18	Картометрический метод	5,00	–
31146	461068,11	4213456,00	Картометрический метод	5,00	–
31147	461068,88	4213459,43	Картометрический метод	5,00	–
31148	461072,70	4213470,07	Картометрический метод	5,00	–
31149	461075,43	4213478,84	Картометрический метод	5,00	–
31150	461076,73	4213478,58	Картометрический метод	5,00	–
31151	461070,04	4213567,44	Картометрический метод	5,00	–
31152	461053,62	4213616,69	Картометрический метод	5,00	–
31153	461053,62	4213627,20	Картометрический метод	5,00	–
31154	461052,84	4213629,36	Картометрический метод	5,00	–
31155	461048,08	4213644,03	Картометрический метод	5,00	–
31156	461053,22	4213650,71	Картометрический метод	5,00	–
31157	461051,85	4213661,87	Картометрический метод	5,00	–
31158	461054,59	4213660,67	Картометрический метод	5,00	–
31159	461055,38	4213658,27	Картометрический метод	5,00	–
31160	461061,70	4213667,58	Картометрический метод	5,00	–
31161	461079,57	4213679,22	Картометрический метод	5,00	–
31162	461106,35	4213685,14	Картометрический метод	5,00	–
31163	461108,28	4213690,32	Картометрический метод	5,00	–
31164	461118,60	4213693,48	Картометрический метод	5,00	–
31165	461125,51	4213720,74	Картометрический метод	5,00	–
31166	461121,46	4213725,62	Картометрический метод	5,00	–

31167	461122,37	4213728,06	Картометрический метод	5,00	–
31168	461121,90	4213729,53	Картометрический метод	5,00	–
31169	461127,48	4213756,13	Картометрический метод	5,00	–
31170	461134,19	4213759,73	Картометрический метод	5,00	–
31171	461134,77	4213761,28	Картометрический метод	5,00	–
31172	461135,92	4213761,82	Картометрический метод	5,00	–
31173	461137,94	4213769,78	Картометрический метод	5,00	–
31174	461148,49	4213798,05	Картометрический метод	5,00	–
31175	461149,69	4213817,51	Картометрический метод	5,00	–
31176	461154,01	4213821,34	Картометрический метод	5,00	–
31177	461156,98	4213820,82	Картометрический метод	5,00	–
31178	461159,31	4213827,05	Картометрический метод	5,00	–
31179	461165,51	4213878,56	Картометрический метод	5,00	–
31180	461168,45	4213890,16	Картометрический метод	5,00	–
31181	461168,51	4213890,41	Картометрический метод	5,00	–
31182	461173,80	4213911,27	Картометрический метод	5,00	–
31183	461174,28	4213913,16	Картометрический метод	5,00	–
31184	461177,86	4213927,28	Картометрический метод	5,00	–
31185	461181,05	4213939,86	Картометрический метод	5,00	–
31186	461197,26	4213943,71	Картометрический метод	5,00	–
31187	461201,61	4213954,68	Картометрический метод	5,00	–
31188	461215,53	4213948,06	Картометрический метод	5,00	–
31189	461226,65	4213950,70	Картометрический метод	5,00	–
31190	461228,19	4213974,30	Картометрический метод	5,00	–
31191	461233,22	4213989,82	Картометрический метод	5,00	–
31192	461227,89	4213991,77	Картометрический метод	5,00	–
31193	461213,56	4213995,75	Картометрический метод	5,00	–
31194	461217,11	4214014,25	Картометрический метод	5,00	–
31195	461219,13	4214021,50	Картометрический метод	5,00	–
31196	461219,79	4214021,60	Картометрический метод	5,00	–
31197	461216,03	4214037,20	Картометрический метод	5,00	–
31198	461227,48	4214038,62	Картометрический метод	5,00	–
31199	461227,16	4214052,28	Картометрический метод	5,00	–
31200	461205,41	4214062,49	Картометрический метод	5,00	–
31201	461199,92	4214068,84	Картометрический метод	5,00	–

31202	461196,40	4214071,27	Картометрический метод	5,00	–
31203	461186,34	4214071,46	Картометрический метод	5,00	–
31204	461184,58	4214072,29	Картометрический метод	5,00	–
31205	461185,37	4214079,62	Картометрический метод	5,00	–
31206	461169,95	4214090,51	Картометрический метод	5,00	–
31207	461165,63	4214084,86	Картометрический метод	5,00	–
31208	461161,29	4214096,66	Картометрический метод	5,00	–
31209	461169,50	4214123,60	Картометрический метод	5,00	–
31210	461173,99	4214116,99	Картометрический метод	5,00	–
31211	461176,97	4214113,61	Картометрический метод	5,00	–
31212	461183,68	4214122,59	Картометрический метод	5,00	–
31213	461191,47	4214123,42	Картометрический метод	5,00	–
31214	461196,69	4214118,67	Картометрический метод	5,00	–
31215	461202,24	4214127,16	Картометрический метод	5,00	–
31216	461197,07	4214130,94	Картометрический метод	5,00	–
31217	461216,65	4214145,55	Картометрический метод	5,00	–
31218	461217,86	4214144,12	Картометрический метод	5,00	–
31219	461262,05	4214186,71	Картометрический метод	5,00	–
31220	461239,81	4214207,66	Картометрический метод	5,00	–
31221	461236,43	4214203,70	Картометрический метод	5,00	–
31222	461234,87	4214202,77	Картометрический метод	5,00	–
31223	461223,30	4214195,66	Картометрический метод	5,00	–
31224	461220,77	4214206,99	Картометрический метод	5,00	–
31225	461218,63	4214211,48	Картометрический метод	5,00	–
31226	461212,65	4214213,74	Картометрический метод	5,00	–
31227	461200,09	4214212,71	Картометрический метод	5,00	–
31228	461184,64	4214209,02	Картометрический метод	5,00	–
31229	461176,63	4214210,71	Картометрический метод	5,00	–
31230	461178,00	4214213,90	Картометрический метод	5,00	–
31231	461209,80	4214242,22	Картометрический метод	5,00	–
31232	461210,04	4214241,95	Картометрический метод	5,00	–
31233	461210,45	4214242,26	Картометрический метод	5,00	–
31234	461211,63	4214245,82	Картометрический метод	5,00	–
31235	461210,82	4214246,83	Картометрический метод	5,00	–
31236	461190,23	4214228,95	Картометрический метод	5,00	–

31237	461175,72	4214216,31	Картометрический метод	5,00	–
31238	461173,70	4214218,27	Картометрический метод	5,00	–
31239	461173,32	4214220,07	Картометрический метод	5,00	–
31240	461173,14	4214220,92	Картометрический метод	5,00	–
31241	461170,34	4214224,15	Картометрический метод	5,00	–
31242	461170,49	4214224,64	Картометрический метод	5,00	–
31243	461153,29	4214240,56	Картометрический метод	5,00	–
31244	461151,66	4214246,00	Картометрический метод	5,00	–
31245	461149,43	4214247,96	Картометрический метод	5,00	–
31246	461147,95	4214249,25	Картометрический метод	5,00	–
31247	461149,57	4214275,89	Картометрический метод	5,00	–
31248	461152,04	4214278,22	Картометрический метод	5,00	–
31249	461153,93	4214279,18	Картометрический метод	5,00	–
31250	461151,30	4214281,30	Картометрический метод	5,00	–
31251	461173,66	4214309,70	Картометрический метод	5,00	–
31252	461180,95	4214304,15	Картометрический метод	5,00	–
31253	461199,54	4214289,31	Картометрический метод	5,00	–
31254	461201,81	4214292,79	Картометрический метод	5,00	–
31255	461191,67	4214302,45	Картометрический метод	5,00	–
31256	461178,04	4214313,08	Картометрический метод	5,00	–
31257	461167,14	4214320,90	Картометрический метод	5,00	–
31258	461175,32	4214329,44	Картометрический метод	5,00	–
31259	461176,38	4214330,38	Картометрический метод	5,00	–
31260	461183,22	4214336,46	Картометрический метод	5,00	–
31261	461183,42	4214336,63	Картометрический метод	5,00	–
31262	461170,80	4214348,46	Картометрический метод	5,00	–
31263	461152,44	4214333,75	Картометрический метод	5,00	–
31264	461141,09	4214344,92	Картометрический метод	5,00	–
31265	461138,24	4214347,47	Картометрический метод	5,00	–
31266	461137,70	4214349,23	Картометрический метод	5,00	–
31267	461137,97	4214351,32	Картометрический метод	5,00	–
31268	461140,08	4214354,32	Картометрический метод	5,00	–
31269	461168,34	4214384,30	Картометрический метод	5,00	–
31270	461176,11	4214393,40	Картометрический метод	5,00	–
31271	461182,26	4214392,01	Картометрический метод	5,00	–



31272	461185,56	4214389,00	Картометрический метод	5,00	–
31273	461190,20	4214387,35	Картометрический метод	5,00	–
31274	461191,22	4214385,66	Картометрический метод	5,00	–
31275	461192,23	4214384,54	Картометрический метод	5,00	–
31276	461196,55	4214388,87	Картометрический метод	5,00	–
31277	461186,45	4214400,07	Картометрический метод	5,00	–
31278	461193,97	4214407,04	Картометрический метод	5,00	–
31279	461170,82	4214427,49	Картометрический метод	5,00	–
31280	461170,70	4214427,06	Картометрический метод	5,00	–
31281	461162,30	4214413,90	Картометрический метод	5,00	–
31282	461078,53	4214479,86	Картометрический метод	5,00	–
31283	461052,69	4214500,05	Картометрический метод	5,00	–
31284	461015,60	4214539,13	Картометрический метод	5,00	–
31285	460973,60	4214564,76	Картометрический метод	5,00	–
31286	460974,81	4214557,48	Картометрический метод	5,00	–
31287	460968,76	4214540,72	Картометрический метод	5,00	–
31288	460944,16	4214548,17	Картометрический метод	5,00	–
31289	460929,53	4214552,86	Картометрический метод	5,00	–
31290	460924,78	4214554,98	Картометрический метод	5,00	–
31291	460926,26	4214562,63	Картометрический метод	5,00	–
31292	460928,44	4214562,06	Картометрический метод	5,00	–
31293	460935,08	4214595,42	Картометрический метод	5,00	–
31294	460931,04	4214596,78	Картометрический метод	5,00	–
31295	460905,26	4214603,03	Картометрический метод	5,00	–
31296	460878,56	4214609,53	Картометрический метод	5,00	–
31297	460899,30	4214612,63	Картометрический метод	5,00	–
31298	460932,96	4214602,65	Картометрический метод	5,00	–
31299	460937,87	4214601,64	Картометрический метод	5,00	–
31300	460934,84	4214604,86	Картометрический метод	5,00	–
31301	460932,28	4214638,72	Картометрический метод	5,00	–
31302	460924,58	4214646,93	Картометрический метод	5,00	–
31303	460894,79	4214642,64	Картометрический метод	5,00	–
31304	460889,40	4214653,53	Картометрический метод	5,00	–
31305	460895,63	4214673,13	Картометрический метод	5,00	–
31306	460896,00	4214674,31	Картометрический метод	5,00	–

31307	460903,61	4214672,87	Картометрический метод	5,00	–
31308	460911,05	4214695,29	Картометрический метод	5,00	–
31309	460911,88	4214699,47	Картометрический метод	5,00	–
31310	460910,12	4214699,61	Картометрический метод	5,00	–
31311	460903,81	4214700,11	Картометрический метод	5,00	–
31312	460908,22	4214725,65	Картометрический метод	5,00	–
31313	460916,39	4214725,43	Картометрический метод	5,00	–
31314	460932,37	4214725,00	Картометрический метод	5,00	–
31315	460937,93	4214724,85	Картометрический метод	5,00	–
31316	460943,31	4214723,55	Картометрический метод	5,00	–
31317	460943,09	4214722,55	Картометрический метод	5,00	–
31318	460942,14	4214718,22	Картометрический метод	5,00	–
31319	460943,78	4214718,67	Картометрический метод	5,00	–
31320	460995,67	4214710,32	Картометрический метод	5,00	–
31321	461025,93	4214748,28	Картометрический метод	5,00	–
31322	461044,58	4214769,29	Картометрический метод	5,00	–
31323	461086,04	4214814,22	Картометрический метод	5,00	–
31324	461085,17	4214815,07	Картометрический метод	5,00	–
31325	461082,74	4214817,41	Картометрический метод	5,00	–
31326	461081,19	4214818,68	Картометрический метод	5,00	–
31327	461076,68	4214819,47	Картометрический метод	5,00	–
31328	461061,02	4214821,14	Картометрический метод	5,00	–
31024	461058,26	4214822,30	Картометрический метод	5,00	–
31329	461207,91	4214207,69	Картометрический метод	5,00	–
31330	461214,31	4214199,34	Картометрический метод	5,00	–
31331	461209,99	4214175,74	Картометрический метод	5,00	–
31332	461183,67	4214162,13	Картометрический метод	5,00	–
31333	461180,58	4214159,61	Картометрический метод	5,00	–
31334	461155,59	4214175,64	Картометрический метод	5,00	–
31335	461152,12	4214177,96	Картометрический метод	5,00	–
31336	461147,49	4214180,95	Картометрический метод	5,00	–
31337	461153,16	4214192,83	Картометрический метод	5,00	–
31338	461155,94	4214198,65	Картометрический метод	5,00	–
31339	461183,86	4214202,33	Картометрический метод	5,00	–
31340	461185,06	4214204,93	Картометрический метод	5,00	–

31341	461192,58	4214203,71	Картометрический метод	5,00	–
31342	461195,50	4214204,29	Картометрический метод	5,00	–
31343	461199,22	4214204,88	Картометрический метод	5,00	–
31329	461207,91	4214207,69	Картометрический метод	5,00	–
31344	461899,93	4215915,36	Картометрический метод	5,00	–
31345	461880,91	4215875,96	Картометрический метод	5,00	–
31346	461838,80	4215794,45	Картометрический метод	5,00	–
31347	461775,42	4215757,48	Картометрический метод	5,00	–
31348	461766,37	4215719,72	Картометрический метод	5,00	–
31349	461761,75	4215722,46	Картометрический метод	5,00	–
31350	461756,11	4215641,52	Картометрический метод	5,00	–
31351	461755,98	4215639,71	Картометрический метод	5,00	–
31352	461755,69	4215632,62	Картометрический метод	5,00	–
31353	461596,63	4215383,09	Картометрический метод	5,00	–
31354	461528,44	4215354,30	Картометрический метод	5,00	–
31355	461467,80	4215328,24	Картометрический метод	5,00	–
31356	461453,50	4215309,11	Картометрический метод	5,00	–
31357	461424,22	4215269,12	Картометрический метод	5,00	–
31358	461415,95	4215259,14	Картометрический метод	5,00	–
31359	461355,42	4215174,78	Картометрический метод	5,00	–
31360	461284,26	4215190,24	Картометрический метод	5,00	–
31361	461261,32	4215154,74	Картометрический метод	5,00	–
31362	461221,06	4215180,22	Картометрический метод	5,00	–
31363	461236,79	4215200,50	Картометрический метод	5,00	–
31364	461270,91	4215253,42	Картометрический метод	5,00	–
31365	461317,51	4215305,36	Картометрический метод	5,00	–
31366	461336,75	4215332,83	Картометрический метод	5,00	–
31367	461340,93	4215341,20	Картометрический метод	5,00	–
31368	461338,07	4215352,15	Картометрический метод	5,00	–
31369	461329,21	4215373,75	Картометрический метод	5,00	–
31370	461331,21	4215382,54	Картометрический метод	5,00	–
31371	461332,25	4215384,78	Картометрический метод	5,00	–
31372	461314,97	4215396,88	Картометрический метод	5,00	–
31373	461302,82	4215379,54	Картометрический метод	5,00	–
31374	461292,02	4215364,12	Картометрический метод	5,00	–

31375	461299,77	4215358,73	Картометрический метод	5,00	–
31376	461287,06	4215340,25	Картометрический метод	5,00	–
31377	461274,35	4215321,78	Картометрический метод	5,00	–
31378	461264,90	4215308,05	Картометрический метод	5,00	–
31379	461261,96	4215303,77	Картометрический метод	5,00	–
31380	461248,94	4215284,82	Картометрический метод	5,00	–
31381	461236,23	4215266,35	Картометрический метод	5,00	–
31382	461210,54	4215206,18	Картометрический метод	5,00	–
31383	461185,43	4215162,70	Картометрический метод	5,00	–
31384	461171,98	4215135,03	Картометрический метод	5,00	–
31385	461168,99	4215111,11	Картометрический метод	5,00	–
31386	461148,06	4215084,94	Картометрический метод	5,00	–
31387	461136,48	4215057,29	Картометрический метод	5,00	–
31388	461132,37	4215032,25	Картометрический метод	5,00	–
31389	461134,61	4215020,67	Картометрический метод	5,00	–
31390	461148,44	4215009,08	Картометрический метод	5,00	–
31391	461167,86	4214991,89	Картометрический метод	5,00	–
31392	461180,20	4214978,42	Картометрический метод	5,00	–
31393	461188,79	4214966,09	Картометрический метод	5,00	–
31394	461198,14	4214964,22	Картометрический метод	5,00	–
31395	461207,48	4214970,58	Картометрический метод	5,00	–
31396	461222,82	4214986,29	Картометрический метод	5,00	–
31397	461240,36	4215006,82	Картометрический метод	5,00	–
31398	461235,33	4214991,10	Картометрический метод	5,00	–
31399	461246,16	4214991,10	Картометрический метод	5,00	–
31400	461244,71	4214980,28	Картометрический метод	5,00	–
31401	461250,07	4214970,94	Картометрический метод	5,00	–
31402	461225,04	4214957,52	Картометрический метод	5,00	–
31403	461195,52	4214946,29	Картометрический метод	5,00	–
31404	461148,06	4214961,23	Картометрический метод	5,00	–
31405	461124,52	4214975,06	Картометрический метод	5,00	–
31406	461101,36	4214968,73	Картометрический метод	5,00	–
31407	461072,21	4214948,90	Картометрический метод	5,00	–
31408	461039,69	4214917,15	Картометрический метод	5,00	–
31409	461004,57	4214898,83	Картометрический метод	5,00	–

31410	460953,01	4214881,64	Картометрический метод	5,00	–
31411	460934,33	4214870,80	Картометрический метод	5,00	–
31412	460912,28	4214849,52	Картометрический метод	5,00	–
31413	460900,33	4214818,86	Картометрический метод	5,00	–
31414	460889,86	4214779,62	Картометрический метод	5,00	–
31415	460918,26	4214781,13	Картометрический метод	5,00	–
31416	460947,03	4214789,69	Картометрический метод	5,00	–
31417	460975,82	4214801,67	Картометрический метод	5,00	–
31418	460993,73	4214815,12	Картометрический метод	5,00	–
31419	461010,55	4214831,93	Картометрический метод	5,00	–
31420	461024,00	4214838,66	Картометрический метод	5,00	–
31421	461047,34	4214841,42	Картометрический метод	5,00	–
31422	461044,61	4214862,63	Картометрический метод	5,00	–
31423	461080,62	4214871,61	Картометрический метод	5,00	–
31424	461101,66	4214883,10	Картометрический метод	5,00	–
31425	461104,55	4214885,03	Картометрический метод	5,00	–
31426	461109,68	4214887,92	Картометрический метод	5,00	–
31427	461114,47	4214893,11	Картометрический метод	5,00	–
31428	461142,15	4214909,89	Картометрический метод	5,00	–
31429	461159,08	4214891,76	Картометрический метод	5,00	–
31430	461145,71	4214878,99	Картометрический метод	5,00	–
31431	461142,71	4214881,82	Картометрический метод	5,00	–
31432	461104,03	4214842,12	Картометрический метод	5,00	–
31433	461106,78	4214839,42	Картометрический метод	5,00	–
31434	461108,60	4214837,63	Картометрический метод	5,00	–
31435	461120,63	4214849,87	Картометрический метод	5,00	–
31436	461124,46	4214856,84	Картометрический метод	5,00	–
31437	461125,21	4214858,19	Картометрический метод	5,00	–
31438	461145,77	4214878,93	Картометрический метод	5,00	–
31439	461158,57	4214866,85	Картометрический метод	5,00	–
31440	461154,03	4214861,65	Картометрический метод	5,00	–
31441	461137,27	4214844,27	Картометрический метод	5,00	–
31442	461145,97	4214835,73	Картометрический метод	5,00	–
31443	461149,39	4214832,39	Картометрический метод	5,00	–
31444	461167,32	4214849,35	Картометрический метод	5,00	–

31445	461167,56	4214849,68	Картометрический метод	5,00	–
31446	461162,34	4214854,65	Картометрический метод	5,00	–
31447	461155,57	4214861,04	Картометрический метод	5,00	–
31448	461157,78	4214863,33	Картометрический метод	5,00	–
31449	461161,66	4214867,33	Картометрический метод	5,00	–
31450	461172,59	4214879,15	Картометрический метод	5,00	–
31451	461177,10	4214874,89	Картометрический метод	5,00	–
31452	461180,83	4214878,18	Картометрический метод	5,00	–
31453	461178,39	4214880,33	Картометрический метод	5,00	–
31454	461177,62	4214885,97	Картометрический метод	5,00	–
31455	461196,44	4214906,46	Картометрический метод	5,00	–
31456	461203,02	4214899,31	Картометрический метод	5,00	–
31457	461207,18	4214904,56	Картометрический метод	5,00	–
31458	461258,78	4214967,04	Картометрический метод	5,00	–
31459	461275,08	4214961,61	Картометрический метод	5,00	–
31460	461347,08	4215062,15	Картометрический метод	5,00	–
31461	461393,26	4215056,72	Картометрический метод	5,00	–
31462	461442,18	4215075,75	Картометрический метод	5,00	–
31463	461469,32	4215106,98	Картометрический метод	5,00	–
31464	461474,76	4215121,92	Картометрический метод	5,00	–
31465	461492,42	4215154,53	Картометрический метод	5,00	–
31466	461557,62	4215246,92	Картометрический метод	5,00	–
31467	461621,46	4215325,72	Картометрический метод	5,00	–
31468	461694,81	4215407,24	Картометрический метод	5,00	–
31469	461721,98	4215452,07	Картометрический метод	5,00	–
31470	461786,18	4215522,22	Картометрический метод	5,00	–
31471	461810,27	4215548,53	Картометрический метод	5,00	–
31472	461815,71	4215547,18	Картометрический метод	5,00	–
31473	461840,16	4215575,72	Картометрический метод	5,00	–
31474	461870,04	4215650,43	Картометрический метод	5,00	–
31475	461909,43	4215714,29	Картометрический метод	5,00	–
31476	461961,05	4215794,44	Картометрический метод	5,00	–
31477	461944,75	4215806,67	Картометрический метод	5,00	–
31478	461906,72	4215774,07	Картометрический метод	5,00	–
31479	461913,51	4215813,47	Картометрический метод	5,00	–

31480	461906,73	4215816,18	Картометрический метод	5,00	–
31481	461889,06	4215802,60	Картометрический метод	5,00	–
31482	461886,34	4215808,03	Картометрический метод	5,00	–
31483	461906,75	4215852,87	Картометрический метод	5,00	–
31484	461927,10	4215905,85	Картометрический метод	5,00	–
31344	461899,93	4215915,36	Картометрический метод	5,00	–
31485	462220,37	4215759,45	Картометрический метод	5,00	–
31486	462214,38	4215746,35	Картометрический метод	5,00	–
31487	462214,58	4215739,74	Картометрический метод	5,00	–
31488	462197,55	4215696,70	Картометрический метод	5,00	–
31489	462189,19	4215685,33	Картометрический метод	5,00	–
31490	462185,22	4215670,41	Картометрический метод	5,00	–
31491	462163,85	4215611,68	Картометрический метод	5,00	–
31492	462160,12	4215613,03	Картометрический метод	5,00	–
31493	462157,90	4215594,14	Картометрический метод	5,00	–
31494	462163,26	4215584,39	Картометрический метод	5,00	–
31495	462201,53	4215562,17	Картометрический метод	5,00	–
31496	462177,79	4215531,30	Картометрический метод	5,00	–
31497	462125,58	4215463,18	Картометрический метод	5,00	–
31498	462123,76	4215445,65	Картометрический метод	5,00	–
31499	462138,18	4215427,49	Картометрический метод	5,00	–
31500	462141,26	4215412,67	Картометрический метод	5,00	–
31501	462087,50	4215351,94	Картометрический метод	5,00	–
31502	462071,58	4215312,65	Картометрический метод	5,00	–
31503	462048,28	4215270,61	Картометрический метод	5,00	–
31504	462016,60	4215219,46	Картометрический метод	5,00	–
31505	462007,73	4215190,45	Картометрический метод	5,00	–
31506	462023,01	4215182,29	Картометрический метод	5,00	–
31507	462043,04	4215207,52	Картометрический метод	5,00	–
31508	462082,49	4215228,62	Картометрический метод	5,00	–
31509	462099,84	4215236,16	Картометрический метод	5,00	–
31510	462103,45	4215242,64	Картометрический метод	5,00	–
31511	462107,84	4215243,10	Картометрический метод	5,00	–
31512	462110,24	4215248,07	Картометрический метод	5,00	–
31513	462143,14	4215257,68	Картометрический метод	5,00	–

31514	462153,51	4215267,57	Картометрический метод	5,00	–
31515	462156,83	4215276,98	Картометрический метод	5,00	–
31516	462160,10	4215286,27	Картометрический метод	5,00	–
31517	462166,66	4215304,90	Картометрический метод	5,00	–
31518	462171,08	4215317,47	Картометрический метод	5,00	–
31519	462173,16	4215323,35	Картометрический метод	5,00	–
31520	462180,14	4215334,01	Картометрический метод	5,00	–
31521	462190,58	4215349,97	Картометрический метод	5,00	–
31522	462194,07	4215355,25	Картометрический метод	5,00	–
31523	462208,28	4215370,11	Картометрический метод	5,00	–
31524	462219,18	4215381,50	Картометрический метод	5,00	–
31525	462224,81	4215388,76	Картометрический метод	5,00	–
31526	462235,11	4215402,04	Картометрический метод	5,00	–
31527	462245,11	4215424,09	Картометрический метод	5,00	–
31528	462255,72	4215447,41	Картометрический метод	5,00	–
31529	462260,93	4215456,23	Картометрический метод	5,00	–
31530	462263,20	4215457,05	Картометрический метод	5,00	–
31531	462268,68	4215471,51	Картометрический метод	5,00	–
31532	462245,68	4215476,55	Картометрический метод	5,00	–
31533	462240,78	4215477,52	Картометрический метод	5,00	–
31534	462241,35	4215481,68	Картометрический метод	5,00	–
31535	462253,75	4215479,75	Картометрический метод	5,00	–
31536	462266,95	4215477,79	Картометрический метод	5,00	–
31537	462267,28	4215482,57	Картометрический метод	5,00	–
31538	462268,15	4215496,79	Картометрический метод	5,00	–
31539	462263,28	4215501,25	Картометрический метод	5,00	–
31540	462262,22	4215505,31	Картометрический метод	5,00	–
31541	462267,99	4215516,04	Картометрический метод	5,00	–
31542	462256,51	4215518,76	Картометрический метод	5,00	–
31543	462246,61	4215519,28	Картометрический метод	5,00	–
31544	462247,38	4215524,78	Картометрический метод	5,00	–
31545	462251,69	4215524,44	Картометрический метод	5,00	–
31546	462270,64	4215520,71	Картометрический метод	5,00	–
31547	462280,14	4215538,12	Картометрический метод	5,00	–
31548	462279,82	4215546,41	Картометрический метод	5,00	–



31549	462260,73	4215553,87	Картометрический метод	5,00	–
31550	462223,83	4215576,14	Картометрический метод	5,00	–
31551	462221,08	4215577,74	Картометрический метод	5,00	–
31552	462228,90	4215609,63	Картометрический метод	5,00	–
31553	462225,35	4215610,67	Картометрический метод	5,00	–
31554	462222,82	4215604,47	Картометрический метод	5,00	–
31555	462215,06	4215585,49	Картометрический метод	5,00	–
31556	462195,88	4215596,10	Картометрический метод	5,00	–
31557	462197,76	4215600,62	Картометрический метод	5,00	–
31558	462165,89	4215612,46	Картометрический метод	5,00	–
31559	462178,22	4215645,53	Картометрический метод	5,00	–
31560	462188,39	4215673,26	Картометрический метод	5,00	–
31561	462210,61	4215668,31	Картометрический метод	5,00	–
31562	462222,59	4215665,64	Картометрический метод	5,00	–
31563	462223,13	4215671,72	Картометрический метод	5,00	–
31564	462244,07	4215671,71	Картометрический метод	5,00	–
31565	462246,57	4215681,84	Картометрический метод	5,00	–
31566	462246,94	4215688,53	Картометрический метод	5,00	–
31567	462240,14	4215697,56	Картометрический метод	5,00	–
31568	462240,47	4215699,87	Картометрический метод	5,00	–
31569	462226,23	4215702,83	Картометрический метод	5,00	–
31570	462225,09	4215698,71	Картометрический метод	5,00	–
31571	462216,73	4215701,02	Картометрический метод	5,00	–
31572	462209,13	4215680,98	Картометрический метод	5,00	–
31573	462196,93	4215685,79	Картометрический метод	5,00	–
31574	462202,27	4215699,74	Картометрический метод	5,00	–
31575	462213,01	4215727,26	Картометрический метод	5,00	–
31576	462227,93	4215748,23	Картометрический метод	5,00	–
31577	462241,91	4215739,84	Картометрический метод	5,00	–
31578	462234,67	4215721,31	Картометрический метод	5,00	–
31579	462240,00	4215718,83	Картометрический метод	5,00	–
31580	462246,78	4215736,92	Картометрический метод	5,00	–
31581	462259,10	4215732,54	Картометрический метод	5,00	–
31582	462260,63	4215738,74	Картометрический метод	5,00	–
31583	462249,11	4215745,41	Картометрический метод	5,00	–

31584	462230,97	4215755,90	Картометрический метод	5,00	–
31485	462220,37	4215759,45	Картометрический метод	5,00	–
31585	462272,13	4215470,74	Картометрический метод	5,00	–
31586	462269,29	4215463,23	Картометрический метод	5,00	–
31587	462267,56	4215458,70	Картометрический метод	5,00	–
31588	462272,87	4215460,63	Картометрический метод	5,00	–
31589	462276,43	4215469,41	Картометрический метод	5,00	–
31590	462295,55	4215467,89	Картометрический метод	5,00	–
31591	462276,72	4215470,18	Картометрический метод	5,00	–
31585	462272,13	4215470,74	Картометрический метод	5,00	–
31592	461981,91	4214826,90	Картометрический метод	5,00	–
31593	461967,19	4214848,73	Картометрический метод	5,00	–
31594	461954,45	4214839,80	Картометрический метод	5,00	–
31595	461954,16	4214839,59	Картометрический метод	5,00	–
31596	461941,75	4214831,09	Картометрический метод	5,00	–
31597	461928,55	4214821,87	Картометрический метод	5,00	–
31598	461915,19	4214812,74	Картометрический метод	5,00	–
31599	461929,75	4214791,56	Картометрический метод	5,00	–
31600	461942,99	4214799,96	Картометрический метод	5,00	–
31601	461955,81	4214808,48	Картометрический метод	5,00	–
31602	461956,22	4214808,75	Картометрический метод	5,00	–
31603	461969,81	4214788,60	Картометрический метод	5,00	–
31604	461982,89	4214798,02	Картометрический метод	5,00	–
31605	461969,26	4214817,86	Картометрический метод	5,00	–
31592	461981,91	4214826,90	Картометрический метод	5,00	–
31606	461917,26	4214752,79	Картометрический метод	5,00	–
31607	461943,62	4214770,71	Картометрический метод	5,00	–
31608	461930,89	4214789,84	Картометрический метод	5,00	–
31609	461929,62	4214791,47	Картометрический метод	5,00	–
31610	461915,98	4214782,15	Картометрический метод	5,00	–
31611	461902,98	4214772,97	Картометрический метод	5,00	–
31606	461917,26	4214752,79	Картометрический метод	5,00	–
31612	461981,94	4214826,90	Картометрический метод	5,00	–

31613	461996,31	4214807,15	Картометрический метод	5,00	–
31614	462010,17	4214816,22	Картометрический метод	5,00	–
31615	461994,66	4214837,44	Картометрический метод	5,00	–
31612	461981,94	4214826,90	Картометрический метод	5,00	–
31616	465182,49	4219818,38	Картометрический метод	5,00	–
31617	465193,48	4219806,87	Картометрический метод	5,00	–
31618	465160,55	4219781,43	Картометрический метод	5,00	–
31619	465149,68	4219793,22	Картометрический метод	5,00	–
31620	465182,45	4219818,38	Картометрический метод	5,00	–
31621	465153,35	4219847,05	Картометрический метод	5,00	–
31622	465179,64	4219867,21	Картометрический метод	5,00	–
31623	465182,48	4219863,79	Картометрический метод	5,00	–
31624	465213,38	4219874,56	Картометрический метод	5,00	–
31625	465238,51	4219882,14	Картометрический метод	5,00	–
31626	465264,53	4219889,45	Картометрический метод	5,00	–
31627	465251,43	4219902,05	Картометрический метод	5,00	–
31628	465241,70	4219913,08	Картометрический метод	5,00	–
31629	465235,18	4219913,72	Картометрический метод	5,00	–
31630	465215,03	4219904,13	Картометрический метод	5,00	–
31631	465191,80	4219884,22	Картометрический метод	5,00	–
31632	465181,81	4219881,23	Картометрический метод	5,00	–
31633	465167,48	4219884,37	Картометрический метод	5,00	–
31634	465134,78	4219917,11	Картометрический метод	5,00	–
31635	465115,88	4219932,38	Картометрический метод	5,00	–
31636	465104,21	4219939,02	Картометрический метод	5,00	–
31637	465089,08	4219942,24	Картометрический метод	5,00	–
31638	465080,11	4219938,79	Картометрический метод	5,00	–
31639	465069,35	4219927,47	Картометрический метод	5,00	–
31640	465062,16	4219916,78	Картометрический метод	5,00	–
31641	465060,61	4219905,31	Картометрический метод	5,00	–
31642	465061,90	4219892,66	Картометрический метод	5,00	–
31643	465062,02	4219881,75	Картометрический метод	5,00	–
31644	465059,18	4219877,64	Картометрический метод	5,00	–
31645	465053,55	4219878,72	Картометрический метод	5,00	–
31646	465035,48	4219905,63	Картометрический метод	5,00	–

31647	465015,78	4219928,48	Картометрический метод	5,00	–
31648	465001,35	4219942,12	Картометрический метод	5,00	–
31649	464995,75	4219949,50	Картометрический метод	5,00	–
31650	464994,30	4219953,25	Картометрический метод	5,00	–
31651	465032,74	4219975,77	Картометрический метод	5,00	–
31652	465037,29	4219982,34	Картометрический метод	5,00	–
31653	465039,24	4219986,22	Картометрический метод	5,00	–
31654	465038,18	4219992,98	Картометрический метод	5,00	–
31655	465035,63	4219999,29	Картометрический метод	5,00	–
31656	465027,76	4220006,08	Картометрический метод	5,00	–
31657	465023,69	4220013,02	Картометрический метод	5,00	–
31658	465020,30	4220022,80	Картометрический метод	5,00	–
31659	465021,02	4220030,14	Картометрический метод	5,00	–
31660	465023,24	4220037,32	Картометрический метод	5,00	–
31661	465035,63	4220045,41	Картометрический метод	5,00	–
31662	465066,94	4220060,84	Картометрический метод	5,00	–
31663	465074,14	4220040,61	Картометрический метод	5,00	–
31664	465077,89	4220036,66	Картометрический метод	5,00	–
31665	465085,06	4220034,93	Картометрический метод	5,00	–
31666	465092,13	4220036,21	Картометрический метод	5,00	–
31667	465095,91	4220044,46	Картометрический метод	5,00	–
31668	465093,26	4220058,57	Картометрический метод	5,00	–
31669	465089,37	4220068,12	Картометрический метод	5,00	–
31670	465084,83	4220092,25	Картометрический метод	5,00	–
31671	465083,60	4220123,72	Картометрический метод	5,00	–
31672	465084,12	4220135,95	Картометрический метод	5,00	–
31673	465083,47	4220152,63	Картометрический метод	5,00	–
31674	465078,42	4220166,65	Картометрический метод	5,00	–
31675	465072,61	4220172,01	Картометрический метод	5,00	–
31676	465067,82	4220176,84	Картометрический метод	5,00	–
31677	465064,63	4220181,81	Картометрический метод	5,00	–
31678	465065,89	4220187,96	Картометрический метод	5,00	–
31679	465105,65	4220209,82	Картометрический метод	5,00	–
31680	465141,12	4220172,59	Картометрический метод	5,00	–
31681	465144,40	4220165,61	Картометрический метод	5,00	–

31682	465144,18	4220158,51	Картометрический метод	5,00	–
31683	465141,95	4220151,31	Картометрический метод	5,00	–
31684	465138,06	4220146,16	Картометрический метод	5,00	–
31685	465130,48	4220145,36	Картометрический метод	5,00	–
31686	465124,19	4220150,12	Картометрический метод	5,00	–
31687	465112,07	4220163,36	Картометрический метод	5,00	–
31688	465105,76	4220168,71	Картометрический метод	5,00	–
31689	465099,16	4220168,45	Картометрический метод	5,00	–
31690	465096,82	4220161,76	Картометрический метод	5,00	–
31691	465101,81	4220151,84	Картометрический метод	5,00	–
31692	465116,95	4220128,02	Картометрический метод	5,00	–
31693	465123,82	4220108,48	Картометрический метод	5,00	–
31694	465126,28	4220083,77	Картометрический метод	5,00	–
31695	465127,63	4220074,72	Картометрический метод	5,00	–
31696	465134,96	4220068,89	Картометрический метод	5,00	–
31697	465160,58	4220076,50	Картометрический метод	5,00	–
31698	465180,90	4220076,29	Картометрический метод	5,00	–
31699	465186,33	4220078,50	Картометрический метод	5,00	–
31700	465190,15	4220085,26	Картометрический метод	5,00	–
31701	465189,84	4220093,35	Картометрический метод	5,00	–
31702	465186,52	4220101,82	Картометрический метод	5,00	–
31703	465185,76	4220108,39	Картометрический метод	5,00	–
31704	465188,20	4220109,99	Картометрический метод	5,00	–
31705	465191,67	4220110,63	Картометрический метод	5,00	–
31706	465202,69	4220102,45	Картометрический метод	5,00	–
31707	465211,10	4220094,67	Картометрический метод	5,00	–
31708	465247,14	4220081,37	Картометрический метод	5,00	–
31709	465280,65	4220040,57	Картометрический метод	5,00	–
31710	465297,80	4220018,93	Картометрический метод	5,00	–
31711	465310,10	4220013,80	Картометрический метод	5,00	–
31712	465318,68	4220017,13	Картометрический метод	5,00	–
31713	465327,96	4220025,70	Картометрический метод	5,00	–
31714	465331,72	4220034,45	Картометрический метод	5,00	–
31715	465330,57	4220048,61	Картометрический метод	5,00	–
31716	465329,37	4220053,67	Картометрический метод	5,00	–

31717	465319,86	4220076,61	Картометрический метод	5,00	–
31718	465316,14	4220082,07	Картометрический метод	5,00	–
31719	465316,03	4220085,07	Картометрический метод	5,00	–
31720	465341,92	4220083,07	Картометрический метод	5,00	–
31721	465361,30	4220093,94	Картометрический метод	5,00	–
31722	465379,22	4220116,95	Картометрический метод	5,00	–
31723	465395,14	4220162,79	Картометрический метод	5,00	–
31724	465402,80	4220174,20	Картометрический метод	5,00	–
31725	465423,79	4220177,12	Картометрический метод	5,00	–
31726	465442,81	4220169,16	Картометрический метод	5,00	–
31727	465443,09	4220162,06	Картометрический метод	5,00	–
31728	465410,40	4220102,45	Картометрический метод	5,00	–
31729	465388,96	4220067,10	Картометрический метод	5,00	–
31730	465375,24	4220042,25	Картометрический метод	5,00	–
31731	465371,39	4220022,80	Картометрический метод	5,00	–
31732	465373,85	4220013,79	Картометрический метод	5,00	–
31733	465378,72	4220004,27	Картометрический метод	5,00	–
31734	465377,22	4219991,50	Картометрический метод	5,00	–
31735	465370,14	4219977,62	Картометрический метод	5,00	–
31736	465361,79	4219955,89	Картометрический метод	5,00	–
31737	465360,80	4219942,75	Картометрический метод	5,00	–
31738	465367,18	4219909,97	Картометрический метод	5,00	–
31739	465380,69	4219889,69	Картометрический метод	5,00	–
31740	465387,95	4219885,37	Картометрический метод	5,00	–
31741	465399,48	4219887,32	Картометрический метод	5,00	–
31742	465408,53	4219891,27	Картометрический метод	5,00	–
31743	465417,75	4219901,23	Картометрический метод	5,00	–
31744	465423,41	4219912,67	Картометрический метод	5,00	–
31745	465428,65	4219921,97	Картометрический метод	5,00	–
31746	465437,56	4219926,93	Картометрический метод	5,00	–
31747	465452,55	4219922,57	Картометрический метод	5,00	–
31748	465453,06	4219926,16	Картометрический метод	5,00	–
31749	465459,37	4219959,36	Картометрический метод	5,00	–
31750	465464,35	4219967,80	Картометрический метод	5,00	–
31751	465454,77	4219967,72	Картометрический метод	5,00	–

31752	465441,35	4219973,29	Картометрический метод	5,00	–
31753	465434,04	4219978,51	Картометрический метод	5,00	–
31754	465430,25	4219983,47	Картометрический метод	5,00	–
31755	465426,27	4219996,03	Картометрический метод	5,00	–
31756	465428,02	4220002,19	Картометрический метод	5,00	–
31757	465432,53	4220004,37	Картометрический метод	5,00	–
31758	465438,99	4220008,12	Картометрический метод	5,00	–
31759	465450,06	4220009,15	Картометрический метод	5,00	–
31760	465463,12	4219999,96	Картометрический метод	5,00	–
31761	465470,88	4219996,27	Картометрический метод	5,00	–
31762	465477,40	4219998,02	Картометрический метод	5,00	–
31763	465479,99	4219999,64	Картометрический метод	5,00	–
31764	465482,82	4220007,35	Картометрический метод	5,00	–
31765	465482,52	4220010,41	Картометрический метод	5,00	–
31766	465478,37	4220024,47	Картометрический метод	5,00	–
31767	465445,88	4220052,11	Картометрический метод	5,00	–
31768	465431,88	4220059,67	Картометрический метод	5,00	–
31769	465426,98	4220067,08	Картометрический метод	5,00	–
31770	465428,77	4220075,25	Картометрический метод	5,00	–
31771	465432,19	4220077,40	Картометрический метод	5,00	–
31772	465442,91	4220076,80	Картометрический метод	5,00	–
31773	465462,57	4220065,48	Картометрический метод	5,00	–
31774	465478,65	4220071,10	Картометрический метод	5,00	–
31775	465492,25	4220086,84	Картометрический метод	5,00	–
31776	465497,29	4220101,25	Картометрический метод	5,00	–
31777	465506,52	4220123,51	Картометрический метод	5,00	–
31778	465510,75	4220145,99	Картометрический метод	5,00	–
31779	465510,95	4220153,61	Картометрический метод	5,00	–
31780	465504,51	4220162,46	Картометрический метод	5,00	–
31781	465499,77	4220165,88	Картометрический метод	5,00	–
31782	465498,54	4220171,83	Картометрический метод	5,00	–
31783	465503,89	4220178,14	Картометрический метод	5,00	–
31784	465510,83	4220182,51	Картометрический метод	5,00	–
31785	465517,55	4220192,38	Картометрический метод	5,00	–
31786	465520,60	4220203,70	Картометрический метод	5,00	–

31787	465524,79	4220227,18	Картометрический метод	5,00	–
31788	465539,56	4220251,17	Картометрический метод	5,00	–
31789	465551,23	4220252,13	Картометрический метод	5,00	–
31790	465561,56	4220248,93	Картометрический метод	5,00	–
31791	465565,52	4220237,38	Картометрический метод	5,00	–
31792	465539,65	4220171,94	Картометрический метод	5,00	–
31793	465524,69	4220130,48	Картометрический метод	5,00	–
31794	465536,05	4220150,41	Картометрический метод	5,00	–
31795	465550,91	4220176,47	Картометрический метод	5,00	–
31796	465565,77	4220202,54	Картометрический метод	5,00	–
31797	465580,63	4220228,60	Картометрический метод	5,00	–
31798	465595,49	4220254,66	Картометрический метод	5,00	–
31799	465610,35	4220280,72	Картометрический метод	5,00	–
31800	465622,88	4220308,04	Картометрический метод	5,00	–
31801	465633,95	4220334,70	Картометрический метод	5,00	–
31802	465635,49	4220337,88	Картометрический метод	5,00	–
31803	465632,34	4220358,24	Картометрический метод	5,00	–
31804	465625,45	4220378,28	Картометрический метод	5,00	–
31805	465603,00	4220368,80	Картометрический метод	5,00	–
31806	465583,75	4220367,55	Картометрический метод	5,00	–
31807	465565,35	4220372,43	Картометрический метод	5,00	–
31808	465555,51	4220375,55	Картометрический метод	5,00	–
31809	465538,49	4220396,70	Картометрический метод	5,00	–
31810	465527,69	4220427,30	Картометрический метод	5,00	–
31811	465527,10	4220442,48	Картометрический метод	5,00	–
31812	465532,68	4220455,90	Картометрический метод	5,00	–
31813	465545,87	4220469,12	Картометрический метод	5,00	–
31814	465584,76	4220485,35	Картометрический метод	5,00	–
31815	465596,24	4220490,80	Картометрический метод	5,00	–
31816	465600,21	4220494,06	Картометрический метод	5,00	–
31817	465604,93	4220501,35	Картометрический метод	5,00	–
31818	465598,47	4220523,40	Картометрический метод	5,00	–
31819	465591,05	4220538,16	Картометрический метод	5,00	–
31820	465581,76	4220533,32	Картометрический метод	5,00	–
31821	465569,13	4220543,09	Картометрический метод	5,00	–



31822	465545,55	4220515,74	Картометрический метод	5,00	–
31823	465534,42	4220513,80	Картометрический метод	5,00	–
31824	465525,27	4220514,95	Картометрический метод	5,00	–
31825	465520,48	4220519,86	Картометрический метод	5,00	–
31826	465517,98	4220532,47	Картометрический метод	5,00	–
31827	465519,59	4220542,64	Картометрический метод	5,00	–
31828	465519,37	4220548,23	Картометрический метод	5,00	–
31829	465517,13	4220554,25	Картометрический метод	5,00	–
31830	465517,92	4220559,88	Картометрический метод	5,00	–
31831	465522,35	4220564,06	Картометрический метод	5,00	–
31832	465537,76	4220571,76	Картометрический метод	5,00	–
31833	465549,33	4220576,91	Картометрический метод	5,00	–
31834	465545,82	4220584,02	Картометрический метод	5,00	–
31835	465558,22	4220592,53	Картометрический метод	5,00	–
31836	465548,64	4220603,83	Картометрический метод	5,00	–
31837	465572,00	4220619,86	Картометрический метод	5,00	–
31838	465574,96	4220616,38	Картометрический метод	5,00	–
31839	465580,84	4220626,77	Картометрический метод	5,00	–
31840	465559,04	4220659,55	Картометрический метод	5,00	–
31841	465556,35	4220655,01	Картометрический метод	5,00	–
31842	465234,65	4220304,88	Картометрический метод	5,00	–
31843	465039,11	4220241,80	Картометрический метод	5,00	–
31844	465025,81	4220231,75	Картометрический метод	5,00	–
31845	465015,69	4220187,20	Картометрический метод	5,00	–
31846	464933,93	4220162,00	Картометрический метод	5,00	–
31847	464927,61	4220141,95	Картометрический метод	5,00	–
31848	464910,90	4220113,88	Картометрический метод	5,00	–
31849	464906,93	4220100,52	Картометрический метод	5,00	–
31850	464907,28	4220091,43	Картометрический метод	5,00	–
31851	464904,88	4220086,23	Картометрический метод	5,00	–
31852	464895,96	4220081,38	Картометрический метод	5,00	–
31853	464873,64	4220081,51	Картометрический метод	5,00	–
31854	464860,78	4220085,61	Картометрический метод	5,00	–
31855	464842,75	4220080,81	Картометрический метод	5,00	–
31856	464833,82	4220073,85	Картометрический метод	5,00	–

31857	464831,06	4220067,64	Картометрический метод	5,00	–
31858	464841,32	4220050,84	Картометрический метод	5,00	–
31859	464846,37	4220039,33	Картометрический метод	5,00	–
31860	464847,00	4220023,14	Картометрический метод	5,00	–
31861	464843,28	4220013,28	Картометрический метод	5,00	–
31862	464837,56	4220003,47	Картометрический метод	5,00	–
31863	464831,50	4219989,52	Картометрический метод	5,00	–
31864	464827,34	4219980,75	Картометрический метод	5,00	–
31865	464827,12	4219973,65	Картометрический метод	5,00	–
31866	464831,93	4219953,02	Картометрический метод	5,00	–
31867	464835,74	4219934,86	Картометрический метод	5,00	–
31868	464834,86	4219931,82	Картометрический метод	5,00	–
31869	464823,43	4219937,48	Картометрический метод	5,00	–
31870	464812,85	4219944,87	Картометрический метод	5,00	–
31871	464805,49	4219950,99	Картометрический метод	5,00	–
31872	464800,66	4219972,30	Картометрический метод	5,00	–
31873	464788,96	4219992,66	Картометрический метод	5,00	–
31874	464777,03	4220011,21	Картометрический метод	5,00	–
31875	464770,46	4220018,35	Картометрический метод	5,00	–
31876	464761,76	4220020,52	Картометрический метод	5,00	–
31877	464751,33	4220021,11	Картометрический метод	5,00	–
31878	464745,34	4220018,18	Картометрический метод	5,00	–
31879	464742,52	4220011,16	Картометрический метод	5,00	–
31880	464743,30	4219998,78	Картометрический метод	5,00	–
31881	464744,16	4219989,41	Картометрический метод	5,00	–
31882	464743,16	4219981,77	Картометрический метод	5,00	–
31883	464740,46	4219979,17	Картометрический метод	5,00	–
31884	464725,38	4219976,28	Картометрический метод	5,00	–
31885	464694,47	4219973,27	Картометрический метод	5,00	–
31886	464676,33	4219963,95	Картометрический метод	5,00	–
31887	464666,07	4219952,35	Картометрический метод	5,00	–
31888	464656,86	4219936,98	Картометрический метод	5,00	–
31889	464654,65	4219921,99	Картометрический метод	5,00	–
31890	464657,10	4219912,98	Картометрический метод	5,00	–
31891	464654,18	4219908,26	Картометрический метод	5,00	–

31892	464650,07	4219903,30	Картометрический метод	5,00	–
31893	464638,63	4219904,35	Картометрический метод	5,00	–
31894	464624,58	4219913,41	Картометрический метод	5,00	–
31895	464609,05	4219930,93	Картометрический метод	5,00	–
31896	464488,40	4219846,47	Картометрический метод	5,00	–
31897	464522,05	4219820,07	Картометрический метод	5,00	–
31898	464546,82	4219775,00	Картометрический метод	5,00	–
31899	464552,91	4219731,82	Картометрический метод	5,00	–
31900	464560,23	4219705,79	Картометрический метод	5,00	–
31901	464572,38	4219701,97	Картометрический метод	5,00	–
31902	464585,22	4219722,14	Картометрический метод	5,00	–
31903	464586,04	4219736,82	Картометрический метод	5,00	–
31904	464583,04	4219762,42	Картометрический метод	5,00	–
31905	464592,86	4219774,81	Картометрический метод	5,00	–
31906	464642,93	4219799,07	Картометрический метод	5,00	–
31907	464596,03	4219875,58	Картометрический метод	5,00	–
31908	464624,72	4219868,79	Картометрический метод	5,00	–
31909	464662,79	4219867,17	Картометрический метод	5,00	–
31910	464676,80	4219872,33	Картометрический метод	5,00	–
31911	464689,28	4219877,91	Картометрический метод	5,00	–
31912	464699,83	4219879,33	Картометрический метод	5,00	–
31913	464707,11	4219875,01	Картометрический метод	5,00	–
31914	464711,90	4219870,19	Картометрический метод	5,00	–
31915	464710,22	4219861,93	Картометрический метод	5,00	–
31916	464705,92	4219854,15	Картометрический метод	5,00	–
31917	464698,62	4219841,69	Картометрический метод	5,00	–
31918	464698,62	4219839,01	Картометрический метод	5,00	–
31919	464696,81	4219838,61	Картометрический метод	5,00	–
31920	464688,28	4219824,05	Картометрический метод	5,00	–
31921	464684,39	4219815,13	Картометрический метод	5,00	–
31922	464687,13	4219787,50	Картометрический метод	5,00	–
31923	464708,83	4219792,35	Картометрический метод	5,00	–
31924	464713,76	4219770,30	Картометрический метод	5,00	–
31925	464717,32	4219769,86	Картометрический метод	5,00	–
31926	464738,02	4219759,55	Картометрический метод	5,00	–

31927	464753,02	4219739,33	Картометрический метод	5,00	–
31928	464768,07	4219730,71	Картометрический метод	5,00	–
31929	464785,81	4219729,71	Картометрический метод	5,00	–
31930	464778,82	4219722,04	Картометрический метод	5,00	–
31931	464756,18	4219709,54	Картометрический метод	5,00	–
31932	464730,13	4219700,62	Картометрический метод	5,00	–
31933	464729,65	4219694,99	Картометрический метод	5,00	–
31934	464733,71	4219688,35	Картометрический метод	5,00	–
31935	464739,87	4219678,89	Картометрический метод	5,00	–
31936	464743,72	4219664,83	Картометрический метод	5,00	–
31937	464763,91	4219642,50	Картометрический метод	5,00	–
31938	464777,23	4219626,81	Картометрический метод	5,00	–
31939	464766,94	4219618,81	Картометрический метод	5,00	–
31940	464786,13	4219593,64	Картометрический метод	5,00	–
31941	464806,45	4219564,79	Картометрический метод	5,00	–
31942	464798,81	4219583,17	Картометрический метод	5,00	–
31943	464837,20	4219595,02	Картометрический метод	5,00	–
31944	464848,71	4219567,32	Картометрический метод	5,00	–
31945	464812,53	4219556,15	Картометрический метод	5,00	–
31946	464813,56	4219554,69	Картометрический метод	5,00	–
31947	464819,80	4219547,57	Картометрический метод	5,00	–
31948	464832,83	4219554,73	Картометрический метод	5,00	–
31949	464842,62	4219540,10	Картометрический метод	5,00	–
31950	464852,41	4219546,01	Картометрический метод	5,00	–
31951	464874,88	4219567,69	Картометрический метод	5,00	–
31952	464885,31	4219574,70	Картометрический метод	5,00	–
31953	464889,26	4219575,87	Картометрический метод	5,00	–
31954	464898,15	4219571,10	Картометрический метод	5,00	–
31955	464926,53	4219559,61	Картометрический метод	5,00	–
31956	464935,27	4219555,85	Картометрический метод	5,00	–
31957	464893,06	4219545,10	Картометрический метод	5,00	–
31958	464847,33	4219533,05	Картометрический метод	5,00	–
31959	464849,52	4219529,78	Картометрический метод	5,00	–
31960	464840,11	4219524,59	Картометрический метод	5,00	–
31961	464840,05	4219524,22	Картометрический метод	5,00	–

31962	464843,56	4219513,75	Картометрический метод	5,00	–
31963	464835,32	4219502,22	Картометрический метод	5,00	–
31964	464814,67	4219485,20	Картометрический метод	5,00	–
31965	464799,37	4219474,40	Картометрический метод	5,00	–
31966	464845,62	4219407,18	Картометрический метод	5,00	–
31967	464864,69	4219389,46	Картометрический метод	5,00	–
31968	464860,75	4219385,40	Картометрический метод	5,00	–
31969	464855,50	4219380,65	Картометрический метод	5,00	–
31970	464861,21	4219373,16	Картометрический метод	5,00	–
31971	464845,55	4219347,46	Картометрический метод	5,00	–
31972	464833,97	4219361,20	Картометрический метод	5,00	–
31973	464823,22	4219351,48	Картометрический метод	5,00	–
31974	464814,28	4219329,48	Картометрический метод	5,00	–
31975	464816,04	4219327,29	Картометрический метод	5,00	–
31976	464812,68	4219324,33	Картометрический метод	5,00	–
31977	464810,95	4219318,28	Картометрический метод	5,00	–
31978	464812,68	4219312,06	Картометрический метод	5,00	–
31979	464822,15	4219321,28	Картометрический метод	5,00	–
31980	464837,47	4219305,85	Картометрический метод	5,00	–
31981	464843,68	4219308,59	Картометрический метод	5,00	–
31982	464828,23	4219324,56	Картометрический метод	5,00	–
31983	464851,72	4219340,80	Картометрический метод	5,00	–
31984	464854,64	4219338,07	Картометрический метод	5,00	–
31985	464871,21	4219364,32	Картометрический метод	5,00	–
31986	464885,74	4219348,96	Картометрический метод	5,00	–
31987	464889,02	4219362,07	Картометрический метод	5,00	–
31988	464874,31	4219377,63	Картометрический метод	5,00	–
31989	464895,58	4219398,81	Картометрический метод	5,00	–
31990	464923,06	4219369,72	Картометрический метод	5,00	–
31991	464924,48	4219371,13	Картометрический метод	5,00	–
31992	464935,09	4219360,53	Картометрический метод	5,00	–
31993	464951,23	4219376,67	Картометрический метод	5,00	–
31994	464964,47	4219364,34	Картометрический метод	5,00	–
31995	464968,50	4219368,60	Картометрический метод	5,00	–
31996	464957,59	4219377,77	Картометрический метод	5,00	–

31997	464977,62	4219401,16	Картометрический метод	5,00	–
31998	464998,47	4219382,22	Картометрический метод	5,00	–
31999	465031,59	4219361,70	Картометрический метод	5,00	–
32000	465038,47	4219351,46	Картометрический метод	5,00	–
32001	465050,60	4219342,27	Картометрический метод	5,00	–
32002	465028,65	4219323,41	Картометрический метод	5,00	–
32003	465059,12	4219295,80	Картометрический метод	5,00	–
32004	465069,76	4219308,17	Картометрический метод	5,00	–
32005	465099,83	4219281,79	Картометрический метод	5,00	–
32006	465088,77	4219268,93	Картометрический метод	5,00	–
32007	465131,57	4219230,14	Картометрический метод	5,00	–
32008	465134,77	4219227,66	Картометрический метод	5,00	–
32009	465133,44	4219220,50	Картометрический метод	5,00	–
32010	465115,67	4219191,70	Картометрический метод	5,00	–
32011	465127,28	4219182,42	Картометрический метод	5,00	–
32012	465118,60	4219171,43	Картометрический метод	5,00	–
32013	465120,25	4219169,26	Картометрический метод	5,00	–
32014	465123,02	4219167,52	Картометрический метод	5,00	–
32015	465132,38	4219180,06	Картометрический метод	5,00	–
32016	465162,89	4219157,19	Картометрический метод	5,00	–
32017	465163,26	4219157,68	Картометрический метод	5,00	–
32018	465193,87	4219135,18	Картометрический метод	5,00	–
32019	465194,16	4219135,56	Картометрический метод	5,00	–
32020	465217,43	4219118,14	Картометрический метод	5,00	–
32021	465235,41	4219142,15	Картометрический метод	5,00	–
32022	465267,43	4219118,17	Картометрический метод	5,00	–
32023	465260,75	4219109,25	Картометрический метод	5,00	–
32024	465298,01	4219139,18	Картометрический метод	5,00	–
32025	465349,71	4219165,51	Картометрический метод	5,00	–
32026	465423,90	4219177,10	Картометрический метод	5,00	–
32027	465453,98	4219172,67	Картометрический метод	5,00	–
32028	465464,90	4219180,21	Картометрический метод	5,00	–
32029	465467,16	4219186,20	Картометрический метод	5,00	–
32030	465466,82	4219186,40	Картометрический метод	5,00	–
32031	465467,47	4219187,35	Картометрический метод	5,00	–

32032	465449,17	4219198,63	Картометрический метод	5,00	–
32033	465464,51	4219219,68	Картометрический метод	5,00	–
32034	465463,19	4219223,76	Картометрический метод	5,00	–
32035	465456,75	4219232,61	Картометрический метод	5,00	–
32036	465452,03	4219235,53	Картометрический метод	5,00	–
32037	465444,92	4219235,76	Картометрический метод	5,00	–
32038	465430,82	4219233,11	Картометрический метод	5,00	–
32039	465417,49	4219222,98	Картометрический метод	5,00	–
32040	465408,07	4219218,61	Картометрический метод	5,00	–
32041	465400,92	4219219,83	Картометрический метод	5,00	–
32042	465397,10	4219225,29	Картометрический метод	5,00	–
32043	465398,35	4219234,44	Картометрический метод	5,00	–
32044	465419,09	4219248,96	Картометрический метод	5,00	–
32045	465445,23	4219266,19	Картометрический метод	5,00	–
32046	465458,31	4219269,20	Картометрический метод	5,00	–
32047	465485,27	4219268,24	Картометрический метод	5,00	–
32048	465497,13	4219264,41	Картометрический метод	5,00	–
32049	465531,67	4219251,05	Картометрический метод	5,00	–
32050	465558,84	4219231,50	Картометрический метод	5,00	–
32051	465567,09	4219227,82	Картометрический метод	5,00	–
32052	465576,46	4219228,69	Картометрический метод	5,00	–
32053	465587,13	4219234,70	Картометрический метод	5,00	–
32054	465590,73	4219239,95	Картометрический метод	5,00	–
32055	465585,91	4219253,36	Картометрический метод	5,00	–
32056	465566,19	4219281,61	Картометрический метод	5,00	–
32057	465551,44	4219323,66	Картометрический метод	5,00	–
32058	465542,82	4219355,04	Картометрический метод	5,00	–
32059	465541,30	4219368,38	Картометрический метод	5,00	–
32060	465531,21	4219380,71	Картометрический метод	5,00	–
32061	465513,34	4219387,40	Картометрический метод	5,00	–
32062	465512,74	4219397,68	Картометрический метод	5,00	–
32063	465516,00	4219421,83	Картометрический метод	5,00	–
32064	465523,19	4219429,81	Картометрический метод	5,00	–
32065	465536,87	4219469,16	Картометрический метод	5,00	–
32066	465559,54	4219511,18	Картометрический метод	5,00	–

32067	465562,29	4219520,18	Картометрический метод	5,00	–
32068	465561,59	4219525,26	Картометрический метод	5,00	–
32069	465556,99	4219532,68	Картометрический метод	5,00	–
32070	465550,64	4219539,03	Картометрический метод	5,00	–
32071	465541,98	4219540,49	Картометрический метод	5,00	–
32072	465530,99	4219542,78	Картометрический метод	5,00	–
32073	465528,46	4219548,78	Картометрический метод	5,00	–
32074	465528,22	4219554,87	Картометрический метод	5,00	–
32075	465534,87	4219566,53	Картометрический метод	5,00	–
32076	465547,68	4219576,76	Картометрический метод	5,00	–
32077	465549,49	4219585,95	Картометрический метод	5,00	–
32078	465556,50	4219584,65	Картометрический метод	5,00	–
32079	465573,54	4219601,06	Картометрический метод	5,00	–
32080	465582,92	4219614,34	Картометрический метод	5,00	–
32081	465584,01	4219627,38	Картометрический метод	5,00	–
32082	465577,39	4219646,13	Картометрический метод	5,00	–
32083	465570,34	4219657,57	Картометрический метод	5,00	–
32084	465548,31	4219670,41	Картометрический метод	5,00	–
32085	465503,90	4219670,18	Картометрический метод	5,00	–
32086	465483,29	4219660,17	Картометрический метод	5,00	–
32087	465482,38	4219655,33	Картометрический метод	5,00	–
32088	465488,33	4219646,16	Картометрический метод	5,00	–
32089	465504,29	4219639,67	Картометрический метод	5,00	–
32090	465516,42	4219636,66	Картометрический метод	5,00	–
32091	465520,62	4219626,62	Картометрический метод	5,00	–
32092	465521,26	4219620,09	Картометрический метод	5,00	–
32093	465545,37	4219604,54	Картометрический метод	5,00	–
32094	465534,34	4219587,06	Картометрический метод	5,00	–
32095	465521,70	4219593,14	Картометрический метод	5,00	–
32096	465520,15	4219588,68	Картометрический метод	5,00	–
32097	465528,06	4219584,51	Картометрический метод	5,00	–
32098	465525,89	4219581,26	Картометрический метод	5,00	–
32099	465528,42	4219579,98	Картометрический метод	5,00	–
32100	465526,16	4219575,52	Картометрический метод	5,00	–
32101	465527,02	4219573,18	Картометрический метод	5,00	–



32102	465523,82	4219566,71	Картометрический метод	5,00	–
32103	465513,06	4219572,92	Картометрический метод	5,00	–
32104	465504,77	4219558,06	Картометрический метод	5,00	–
32105	465492,60	4219537,35	Картометрический метод	5,00	–
32106	465507,01	4219526,01	Картометрический метод	5,00	–
32107	465488,04	4219500,56	Картометрический метод	5,00	–
32108	465488,61	4219500,08	Картометрический метод	5,00	–
32109	465479,88	4219483,63	Картометрический метод	5,00	–
32110	465477,98	4219478,57	Картометрический метод	5,00	–
32111	465470,19	4219476,91	Картометрический метод	5,00	–
32112	465457,13	4219487,23	Картометрический метод	5,00	–
32113	465453,63	4219483,56	Картометрический метод	5,00	–
32114	465473,97	4219468,77	Картометрический метод	5,00	–
32115	465472,64	4219467,12	Картометрический метод	5,00	–
32116	465468,58	4219461,57	Картометрический метод	5,00	–
32117	465460,48	4219450,29	Картометрический метод	5,00	–
32118	465454,74	4219442,63	Картометрический метод	5,00	–
32119	465438,64	4219433,16	Картометрический метод	5,00	–
32120	465430,49	4219439,57	Картометрический метод	5,00	–
32121	465440,89	4219453,06	Картометрический метод	5,00	–
32122	465423,90	4219467,10	Картометрический метод	5,00	–
32123	465414,40	4219474,36	Картометрический метод	5,00	–
32124	465407,02	4219480,38	Картометрический метод	5,00	–
32125	465416,91	4219494,29	Картометрический метод	5,00	–
32126	465412,25	4219490,72	Картометрический метод	5,00	–
32127	465388,46	4219454,57	Картометрический метод	5,00	–
32128	465390,53	4219442,44	Картометрический метод	5,00	–
32129	465393,04	4219408,83	Картометрический метод	5,00	–
32130	465403,93	4219378,54	Картометрический метод	5,00	–
32131	465407,27	4219369,76	Картометрический метод	5,00	–
32132	465384,77	4219349,07	Картометрический метод	5,00	–
32133	465378,66	4219349,32	Картометрический метод	5,00	–
32134	465362,32	4219365,20	Картометрический метод	5,00	–
32135	465338,66	4219366,78	Картометрический метод	5,00	–
32136	465310,57	4219358,38	Картометрический метод	5,00	–

32137	465286,99	4219349,86	Картометрический метод	5,00	–
32138	465252,92	4219328,22	Картометрический метод	5,00	–
32139	465233,78	4219336,58	Картометрический метод	5,00	–
32140	465240,78	4219352,06	Картометрический метод	5,00	–
32141	465234,22	4219376,71	Картометрический метод	5,00	–
32142	465216,82	4219406,95	Картометрический метод	5,00	–
32143	465205,60	4219420,22	Картометрический метод	5,00	–
32144	465193,08	4219423,34	Картометрический метод	5,00	–
32145	465175,66	4219415,55	Картометрический метод	5,00	–
32146	465155,70	4219381,25	Картометрический метод	5,00	–
32147	465146,24	4219362,07	Картометрический метод	5,00	–
32148	465141,26	4219358,88	Картометрический метод	5,00	–
32149	465132,05	4219361,82	Картометрический метод	5,00	–
32150	465125,31	4219355,72	Картометрический метод	5,00	–
32151	465104,26	4219361,50	Картометрический метод	5,00	–
32152	465096,54	4219372,54	Картометрический метод	5,00	–
32153	465103,99	4219386,20	Картометрический метод	5,00	–
32154	465098,07	4219390,28	Картометрический метод	5,00	–
32155	465100,42	4219398,45	Картометрический метод	5,00	–
32156	465102,62	4219409,23	Картометрический метод	5,00	–
32157	465101,25	4219410,05	Картометрический метод	5,00	–
32158	465098,57	4219414,54	Картометрический метод	5,00	–
32159	465096,06	4219427,65	Картометрический метод	5,00	–
32160	465093,07	4219437,64	Картометрический метод	5,00	–
32161	465067,51	4219469,66	Картометрический метод	5,00	–
32162	465056,89	4219467,24	Картометрический метод	5,00	–
32163	465043,77	4219480,44	Картометрический метод	5,00	–
32164	465029,83	4219499,10	Картометрический метод	5,00	–
32165	465013,07	4219497,95	Картометрический метод	5,00	–
32166	464997,39	4219497,34	Картометрический метод	5,00	–
32167	464988,63	4219501,10	Картометрический метод	5,00	–
32168	464974,11	4219535,05	Картометрический метод	5,00	–
32169	464963,05	4219564,53	Картометрический метод	5,00	–
32170	464997,01	4219555,75	Картометрический метод	5,00	–
32171	465022,49	4219551,44	Картометрический метод	5,00	–

32172	465037,83	4219555,55	Картометрический метод	5,00	–
32173	464990,09	4219597,11	Картометрический метод	5,00	–
32174	464989,05	4219603,16	Картометрический метод	5,00	–
32175	464990,15	4219613,32	Картометрический метод	5,00	–
32176	465007,97	4219638,92	Картометрический метод	5,00	–
32177	465011,45	4219647,36	Картометрический метод	5,00	–
32178	465011,71	4219653,48	Картометрический метод	5,00	–
32179	465003,11	4219666,05	Картометрический метод	5,00	–
32180	464963,09	4219702,11	Картометрический метод	5,00	–
32181	464957,35	4219708,19	Картометрический метод	5,00	–
32182	464956,74	4219710,97	Картометрический метод	5,00	–
32183	464969,69	4219722,67	Картометрический метод	5,00	–
32184	465017,49	4219759,05	Картометрический метод	5,00	–
32185	465020,56	4219764,98	Картометрический метод	5,00	–
32186	465023,47	4219775,00	Картометрический метод	5,00	–
32187	465022,09	4219784,55	Картометрический метод	5,00	–
32188	465014,65	4219798,47	Картометрический метод	5,00	–
32189	465023,01	4219812,30	Картометрический метод	5,00	–
32190	465026,22	4219812,13	Картометрический метод	5,00	–
32191	465036,06	4219806,20	Картометрический метод	5,00	–
32192	465059,80	4219808,22	Картометрический метод	5,00	–
32193	465048,07	4219775,46	Картометрический метод	5,00	–
32194	465030,51	4219740,65	Картометрический метод	5,00	–
32195	465013,81	4219704,88	Картометрический метод	5,00	–
32196	465018,90	4219668,96	Картометрический метод	5,00	–
32197	465041,30	4219630,82	Картометрический метод	5,00	–
32198	465056,41	4219628,31	Картометрический метод	5,00	–
32199	465069,24	4219630,11	Картометрический метод	5,00	–
32200	465134,36	4219615,14	Картометрический метод	5,00	–
32201	465142,04	4219610,84	Картометрический метод	5,00	–
32202	465150,80	4219591,37	Картометрический метод	5,00	–
32203	465159,16	4219574,69	Картометрический метод	5,00	–
32204	465169,88	4219574,00	Картометрический метод	5,00	–
32205	465174,32	4219574,24	Картометрический метод	5,00	–
32206	465167,88	4219579,29	Картометрический метод	5,00	–

32207	465187,32	4219605,21	Картометрический метод	5,00	–
32208	465208,64	4219585,90	Картометрический метод	5,00	–
32209	465215,69	4219592,40	Картометрический метод	5,00	–
32210	465215,76	4219598,92	Картометрический метод	5,00	–
32211	465205,92	4219607,30	Картометрический метод	5,00	–
32212	465215,54	4219621,35	Картометрический метод	5,00	–
32213	465208,84	4219665,27	Картометрический метод	5,00	–
32214	465207,99	4219676,85	Картометрический метод	5,00	–
32215	465210,48	4219680,97	Картометрический метод	5,00	–
32216	465210,22	4219681,18	Картометрический метод	5,00	–
32217	465224,04	4219696,16	Картометрический метод	5,00	–
32218	465232,60	4219689,18	Картометрический метод	5,00	–
32219	465236,61	4219690,60	Картометрический метод	5,00	–
32220	465236,45	4219690,75	Картометрический метод	5,00	–
32221	465238,18	4219692,77	Картометрический метод	5,00	–
32222	465243,36	4219697,87	Картометрический метод	5,00	–
32223	465244,66	4219703,99	Картометрический метод	5,00	–
32224	465240,84	4219709,54	Картометрический метод	5,00	–
32225	465235,06	4219711,62	Картометрический метод	5,00	–
32226	465219,91	4219712,33	Картометрический метод	5,00	–
32227	465209,64	4219714,12	Картометрический метод	5,00	–
32228	465204,48	4219720,53	Картометрический метод	5,00	–
32229	465199,82	4219760,77	Картометрический метод	5,00	–
32230	465205,11	4219807,09	Картометрический метод	5,00	–
32231	465203,40	4219840,74	Картометрический метод	5,00	–
32232	465198,69	4219846,26	Картометрический метод	5,00	–
32233	465196,82	4219846,56	Картометрический метод	5,00	–
32234	465202,96	4219839,17	Картометрический метод	5,00	–
31616	465182,49	4219818,38	Картометрический метод	5,00	–
32235	460402,18	4216518,43	Картометрический метод	5,00	–
32236	460412,86	4216529,14	Картометрический метод	5,00	–
32237	460397,79	4216545,02	Картометрический метод	5,00	–
32238	460387,36	4216533,65	Картометрический метод	5,00	–
32235	460402,18	4216518,43	Картометрический метод	5,00	–

32239	460387,32	4216533,65	Картометрический метод	5,00	–
32240	460372,59	4216549,10	Картометрический метод	5,00	–
32241	460362,45	4216538,82	Картометрический метод	5,00	–
32242	460376,88	4216522,95	Картометрический метод	5,00	–
32239	460387,32	4216533,65	Картометрический метод	5,00	–
32243	466886,18	4230059,28	Картометрический метод	5,00	–
32244	466862,70	4230044,53	Картометрический метод	5,00	–
32245	466838,84	4230030,65	Картометрический метод	5,00	–
32246	466828,06	4230015,04	Картометрический метод	5,00	–
32247	466818,04	4229991,12	Картометрический метод	5,00	–
32248	466810,16	4229964,63	Картометрический метод	5,00	–
32249	466799,03	4229947,41	Картометрический метод	5,00	–
32250	466778,57	4229930,19	Картометрический метод	5,00	–
32251	466773,96	4229919,93	Картометрический метод	5,00	–
32252	466770,62	4229888,11	Картометрический метод	5,00	–
32253	466750,21	4229859,45	Картометрический метод	5,00	–
32254	466718,27	4229838,32	Картометрический метод	5,00	–
32255	466667,96	4229816,55	Картометрический метод	5,00	–
32256	466660,30	4229814,20	Картометрический метод	5,00	–
32257	466668,32	4229812,21	Картометрический метод	5,00	–
32258	466693,54	4229803,71	Картометрический метод	5,00	–
32259	466702,89	4229803,15	Картометрический метод	5,00	–
32260	466710,25	4229799,47	Картометрический метод	5,00	–
32261	466705,72	4229790,97	Картометрический метод	5,00	–
32262	466696,08	4229787,84	Картометрический метод	5,00	–
32263	466677,39	4229790,12	Картометрический метод	5,00	–
32264	466638,01	4229773,11	Картометрический метод	5,00	–
32265	466590,70	4229748,19	Картометрический метод	5,00	–
32266	466585,32	4229734,02	Картометрический метод	5,00	–
32267	466580,51	4229723,53	Картометрический метод	5,00	–
32268	466572,56	4229718,72	Картометрический метод	5,00	–
32269	466560,66	4229713,33	Картометрический метод	5,00	–
32270	466550,47	4229715,60	Картометрический метод	5,00	–
32271	466554,72	4229731,76	Картометрический метод	5,00	–
32272	466553,87	4229742,52	Картометрический метод	5,00	–

32273	466539,42	4229745,35	Картометрический метод	5,00	–
32274	466514,77	4229743,65	Картометрический метод	5,00	–
32275	466498,63	4229726,38	Картометрический метод	5,00	–
32276	466486,16	4229716,17	Картометрический метод	5,00	–
32277	466496,36	4229702,29	Картометрический метод	5,00	–
32278	466500,89	4229694,63	Картометрический метод	5,00	–
32279	466512,79	4229692,37	Картометрический метод	5,00	–
32280	466520,44	4229692,94	Картометрический метод	5,00	–
32281	466529,22	4229690,39	Картометрический метод	5,00	–
32282	466528,66	4229679,90	Картометрический метод	5,00	–
32283	466519,30	4229671,97	Картометрический метод	5,00	–
32284	466484,18	4229656,96	Картометрический метод	5,00	–
32285	466460,12	4229654,12	Картометрический метод	5,00	–
32286	466417,33	4229641,09	Картометрический метод	5,00	–
32287	466389,56	4229626,36	Картометрический метод	5,00	–
32288	466370,58	4229619,00	Картометрический метод	5,00	–
32289	466339,41	4229615,88	Картометрический метод	5,00	–
32290	466325,82	4229616,16	Картометрический метод	5,00	–
32291	466319,02	4229623,81	Картометрический метод	5,00	–
32292	466323,55	4229636,56	Картометрический метод	5,00	–
32293	466335,45	4229647,32	Картометрический метод	5,00	–
32294	466358,40	4229655,82	Картометрический метод	5,00	–
32295	466385,88	4229666,87	Картометрический метод	5,00	–
32296	466414,49	4229697,75	Картометрический метод	5,00	–
32297	466432,34	4229719,57	Картометрический метод	5,00	–
32298	466436,98	4229720,52	Картометрический метод	5,00	–
32299	466437,52	4229720,50	Картометрический метод	5,00	–
32300	466428,40	4229726,63	Картометрический метод	5,00	–
32301	466419,15	4229736,62	Картометрический метод	5,00	–
32302	466416,64	4229748,12	Картометрический метод	5,00	–
32303	466418,16	4229757,14	Картометрический метод	5,00	–
32304	466424,15	4229776,87	Картометрический метод	5,00	–
32305	466426,65	4229789,38	Картометрический метод	5,00	–
32306	466426,41	4229800,13	Картометрический метод	5,00	–
32307	466423,15	4229809,89	Картометрический метод	5,00	–

32308	466415,61	4229822,90	Картометрический метод	5,00	–
32309	466415,12	4229821,00	Картометрический метод	5,00	–
32310	466402,37	4229834,92	Картометрический метод	5,00	–
32311	466402,17	4229838,60	Картометрический метод	5,00	–
32312	466402,15	4229838,62	Картометрический метод	5,00	–
32313	466388,90	4229845,62	Картометрический метод	5,00	–
32314	466374,15	4229848,87	Картометрический метод	5,00	–
32315	466358,65	4229847,38	Картометрический метод	5,00	–
32316	466349,65	4229844,13	Картометрический метод	5,00	–
32317	466341,65	4229838,37	Картометрический метод	5,00	–
32318	466337,90	4229833,12	Картометрический метод	5,00	–
32319	466335,40	4229824,62	Картометрический метод	5,00	–
32320	466333,41	4229815,11	Картометрический метод	5,00	–
32321	466331,40	4229804,88	Картометрический метод	5,00	–
32322	466329,15	4229795,36	Картометрический метод	5,00	–
32323	466325,90	4229787,12	Картометрический метод	5,00	–
32324	466322,39	4229780,61	Картометрический метод	5,00	–
32325	466316,90	4229775,87	Картометрический метод	5,00	–
32326	466311,65	4229773,12	Картометрический метод	5,00	–
32327	466305,15	4229772,12	Картометрический метод	5,00	–
32328	466300,65	4229773,37	Картометрический метод	5,00	–
32329	466295,65	4229777,13	Картометрический метод	5,00	–
32330	466291,65	4229786,89	Картометрический метод	5,00	–
32331	466290,15	4229792,87	Картометрический метод	5,00	–
32332	466289,15	4229799,13	Картометрический метод	5,00	–
32333	466287,16	4229804,13	Картометрический метод	5,00	–
32334	466286,38	4229805,19	Картометрический метод	5,00	–
32335	466284,01	4229801,68	Картометрический метод	5,00	–
32336	466277,16	4229810,53	Картометрический метод	5,00	–
32337	466269,51	4229811,62	Картометрический метод	5,00	–
32338	466254,81	4229809,05	Картометрический метод	5,00	–
32339	466237,26	4229802,26	Картометрический метод	5,00	–
32340	466214,86	4229784,48	Картометрический метод	5,00	–
32341	466205,20	4229770,30	Картометрический метод	5,00	–
32342	466186,55	4229732,85	Картометрический метод	5,00	–

32343	466180,86	4229722,13	Картометрический метод	5,00	–
32344	466174,86	4229714,49	Картометрический метод	5,00	–
32345	466165,05	4229711,91	Картометрический метод	5,00	–
32346	466141,72	4229712,50	Картометрический метод	5,00	–
32347	466119,42	4229709,62	Картометрический метод	5,00	–
32348	466086,14	4229707,10	Картометрический метод	5,00	–
32349	466105,14	4229700,87	Картометрический метод	5,00	–
32350	466169,44	4229692,66	Картометрический метод	5,00	–
32351	466229,21	4229695,49	Картометрический метод	5,00	–
32352	466251,03	4229706,83	Картометрический метод	5,00	–
32353	466297,21	4229737,99	Картометрический метод	5,00	–
32354	466324,12	4229751,02	Картометрический метод	5,00	–
32355	466336,01	4229750,73	Картометрический метод	5,00	–
32356	466350,75	4229726,09	Картометрический метод	5,00	–
32357	466342,25	4229716,74	Картометрический метод	5,00	–
32358	466315,33	4229704,84	Картометрический метод	5,00	–
32359	466277,37	4229686,99	Картометрический метод	5,00	–
32360	466255,56	4229668,85	Картометрический метод	5,00	–
32361	466245,65	4229651,29	Картометрический метод	5,00	–
32362	466234,87	4229628,35	Картометрический метод	5,00	–
32363	466222,69	4229605,68	Картометрический метод	5,00	–
32364	466219,58	4229581,04	Картометрический метод	5,00	–
32365	466222,41	4229576,23	Картометрический метод	5,00	–
32366	466231,76	4229564,33	Картометрический метод	5,00	–
32367	466229,21	4229554,13	Картометрический метод	5,00	–
32368	466235,72	4229541,37	Картометрический метод	5,00	–
32369	466219,01	4229530,61	Картометрический метод	5,00	–
32370	466165,75	4229521,26	Картометрический метод	5,00	–
32371	466148,75	4229513,61	Картометрический метод	5,00	–
32372	466140,82	4229496,33	Картометрический метод	5,00	–
32373	466136,01	4229479,33	Картометрический метод	5,00	–
32374	466141,11	4229454,69	Картометрический метод	5,00	–
32375	466172,27	4229445,35	Картометрический метод	5,00	–
32376	466194,94	4229447,60	Картометрический метод	5,00	–
32377	466212,21	4229446,46	Картометрический метод	5,00	–



32378	466235,17	4229425,79	Картометрический метод	5,00	–
32379	466247,91	4229417,29	Картометрический метод	5,00	–
32380	466260,37	4229417,29	Картометрический метод	5,00	–
32381	466269,72	4229422,96	Картометрический метод	5,00	–
32382	466267,45	4229436,27	Картометрический метод	5,00	–
32383	466264,35	4229448,17	Картометрический метод	5,00	–
32384	466267,17	4229455,54	Картометрический метод	5,00	–
32385	466275,39	4229454,96	Картометрический метод	5,00	–
32386	466301,45	4229431,73	Картометрический метод	5,00	–
32387	466317,60	4229423,53	Картометрический метод	5,00	–
32388	466338,29	4229427,49	Картометрический метод	5,00	–
32389	466347,07	4229437,11	Картометрический метод	5,00	–
32390	466348,77	4229451,86	Картометрический метод	5,00	–
32391	466350,18	4229458,08	Картометрический метод	5,00	–
32392	466358,40	4229462,62	Картометрический метод	5,00	–
32393	466364,35	4229457,51	Картометрический метод	5,00	–
32394	466373,98	4229454,96	Картометрический метод	5,00	–
32395	466382,48	4229465,45	Картометрический метод	5,00	–
32396	466392,67	4229465,74	Картометрический метод	5,00	–
32397	466406,27	4229458,65	Картометрический метод	5,00	–
32398	466431,77	4229459,50	Картометрический метод	5,00	–
32399	466465,21	4229466,30	Картометрический метод	5,00	–
32400	466485,59	4229466,59	Картометрический метод	5,00	–
32401	466496,64	4229460,63	Картометрический метод	5,00	–
32402	466506,56	4229453,55	Картометрический метод	5,00	–
32403	466517,61	4229451,85	Картометрический метод	5,00	–
32404	466525,54	4229452,42	Картометрический метод	5,00	–
32405	466534,61	4229458,93	Картометрический метод	5,00	–
32406	466534,61	4229469,13	Картометрический метод	5,00	–
32407	466505,70	4229506,82	Картометрический метод	5,00	–
32408	466504,86	4229528,07	Картометрический метод	5,00	–
32409	466512,50	4229547,89	Картометрический метод	5,00	–
32410	466545,37	4229554,98	Картометрический метод	5,00	–
32411	466592,96	4229553,28	Картометрический метод	5,00	–
32412	466638,01	4229546,48	Картометрический метод	5,00	–

32413	466663,79	4229540,25	Картометрический метод	5,00	–
32414	466685,61	4229536,56	Картометрический метод	5,00	–
32415	466686,18	4229532,01	Картометрический метод	5,00	–
32416	466662,94	4229511,91	Картометрический метод	5,00	–
32417	466612,23	4229471,40	Картометрический метод	5,00	–
32418	466600,62	4229456,39	Картометрический метод	5,00	–
32419	466600,91	4229442,51	Картометрический метод	5,00	–
32420	466610,81	4229429,47	Картометрический метод	5,00	–
32421	466611,67	4229424,94	Картометрический метод	5,00	–
32422	466611,79	4229423,00	Картометрический метод	5,00	–
32423	466620,92	4229422,83	Картометрический метод	5,00	–
32424	466712,76	4229417,73	Картометрический метод	5,00	–
32425	466749,32	4229417,47	Картометрический метод	5,00	–
32426	466749,33	4229445,33	Картометрический метод	5,00	–
32427	466750,46	4229467,02	Картометрический метод	5,00	–
32428	466756,46	4229479,02	Картометрический метод	5,00	–
32429	466769,20	4229495,87	Картометрический метод	5,00	–
32430	466782,09	4229507,09	Картометрический метод	5,00	–
32431	466821,48	4229522,91	Картометрический метод	5,00	–
32432	466844,45	4229529,24	Картометрический метод	5,00	–
32433	466845,36	4229529,34	Картометрический метод	5,00	–
32434	466874,79	4229520,79	Картометрический метод	5,00	–
32435	466900,60	4229516,95	Картометрический метод	5,00	–
32436	466918,36	4229521,79	Картометрический метод	5,00	–
32437	466935,42	4229530,85	Картометрический метод	5,00	–
32438	466947,46	4229552,20	Картометрический метод	5,00	–
32439	466954,26	4229564,10	Картометрический метод	5,00	–
32440	466969,25	4229573,54	Картометрический метод	5,00	–
32441	466984,38	4229587,05	Картометрический метод	5,00	–
32442	466991,89	4229605,84	Картометрический метод	5,00	–
32443	466994,68	4229632,06	Картометрический метод	5,00	–
32444	466999,88	4229650,69	Картометрический метод	5,00	–
32445	467011,48	4229671,73	Картометрический метод	5,00	–
32446	467031,62	4229685,76	Картометрический метод	5,00	–
32447	467053,32	4229701,89	Картометрический метод	5,00	–

32448	467064,77	4229717,15	Картометрический метод	5,00	–
32449	467073,14	4229735,01	Картометрический метод	5,00	–
32450	467082,00	4229746,36	Картометрический метод	5,00	–
32451	467103,74	4229760,08	Картометрический метод	5,00	–
32452	467118,82	4229769,24	Картометрический метод	5,00	–
32453	467124,36	4229781,84	Картометрический метод	5,00	–
32454	467122,81	4229800,57	Картометрический метод	5,00	–
32455	467112,84	4229813,15	Картометрический метод	5,00	–
32456	467097,87	4229824,25	Картометрический метод	5,00	–
32457	467089,78	4229836,36	Картометрический метод	5,00	–
32458	467089,29	4229838,03	Картометрический метод	5,00	–
32459	467095,52	4229872,83	Картометрический метод	5,00	–
32460	467095,52	4229895,59	Картометрический метод	5,00	–
32461	467092,86	4229907,07	Картометрический метод	5,00	–
32462	467060,26	4229920,67	Картометрический метод	5,00	–
32463	467033,38	4229925,70	Картометрический метод	5,00	–
32464	467002,55	4229969,46	Картометрический метод	5,00	–
32465	466993,81	4229994,77	Картометрический метод	5,00	–
32466	466975,03	4230024,04	Картометрический метод	5,00	–
32467	466940,59	4230050,16	Картометрический метод	5,00	–
32468	466928,91	4230055,46	Картометрический метод	5,00	–
32469	466900,54	4230057,69	Картометрический метод	5,00	–
32243	466886,18	4230059,28	Картометрический метод	5,00	–
32470	468055,36	4231428,69	Картометрический метод	5,00	–
32471	468039,37	4231416,29	Картометрический метод	5,00	–
32472	468020,53	4231411,71	Картометрический метод	5,00	–
32473	468013,70	4231406,14	Картометрический метод	5,00	–
32474	467990,04	4231377,73	Картометрический метод	5,00	–
32475	467975,84	4231339,85	Картометрический метод	5,00	–
32476	467964,79	4231335,11	Картометрический метод	5,00	–
32477	467907,97	4231325,65	Картометрический метод	5,00	–
32478	467890,62	4231300,39	Картометрический метод	5,00	–
32479	467877,99	4231264,09	Картометрический метод	5,00	–
32480	467844,85	4231254,62	Картометрический метод	5,00	–
32481	467832,21	4231245,15	Картометрический метод	5,00	–

32482	467829,06	4231208,85	Картометрический метод	5,00	–
32483	467813,28	4231167,81	Картометрический метод	5,00	–
32484	467797,51	4231128,35	Картометрический метод	5,00	–
32485	467810,13	4231099,95	Картометрический метод	5,00	–
32486	467802,24	4231069,96	Картометрический метод	5,00	–
32487	467789,61	4231036,81	Картометрический метод	5,00	–
32488	467776,98	4231032,08	Картометрический метод	5,00	–
32489	467764,36	4231043,13	Картометрический метод	5,00	–
32490	467758,05	4231068,38	Картометрический метод	5,00	–
32491	467742,27	4231110,99	Картометрический метод	5,00	–
32492	467720,17	4231145,72	Картометрический метод	5,00	–
32493	467702,81	4231152,03	Картометрический метод	5,00	–
32494	467649,16	4231158,35	Картометрический метод	5,00	–
32495	467601,81	4231153,61	Картометрический метод	5,00	–
32496	467581,30	4231164,66	Картометрический метод	5,00	–
32497	467546,58	4231207,27	Картометрический метод	5,00	–
32498	467500,81	4231257,77	Картометрический метод	5,00	–
32499	467475,56	4231268,83	Картометрический метод	5,00	–
32500	467461,35	4231257,77	Картометрический метод	5,00	–
32501	467431,37	4231232,52	Картометрический метод	5,00	–
32502	467396,65	4231224,63	Картометрический метод	5,00	–
32503	467380,87	4231213,58	Картометрический метод	5,00	–
32504	467382,45	4231185,17	Картометрический метод	5,00	–
32505	467384,03	4231155,18	Картометрический метод	5,00	–
32506	467365,09	4231126,78	Картометрический метод	5,00	–
32507	467358,77	4231114,15	Картометрический метод	5,00	–
32508	467377,71	4231093,63	Картометрический метод	5,00	–
32509	467404,55	4231073,12	Картометрический метод	5,00	–
32510	467455,05	4231002,09	Картометрический метод	5,00	–
32511	467456,63	4230964,21	Картометрический метод	5,00	–
32512	467511,86	4230968,94	Картометрический метод	5,00	–
32513	467543,42	4230962,63	Картометрический метод	5,00	–
32514	467530,79	4230938,96	Картометрический метод	5,00	–
32515	467519,75	4230894,77	Картометрический метод	5,00	–
32516	467491,35	4230834,79	Картометрический метод	5,00	–

32517	467458,19	4230817,43	Картометрический метод	5,00	–
32518	467390,33	4230830,05	Картометрический метод	5,00	–
32519	467341,41	4230869,51	Картометрический метод	5,00	–
32520	467311,43	4230880,56	Картометрический метод	5,00	–
32521	467290,91	4230878,99	Картометрический метод	5,00	–
32522	467249,89	4230866,36	Картометрический метод	5,00	–
32523	467246,15	4230880,86	Картометрический метод	5,00	–
32524	467246,15	4230880,85	Картометрический метод	5,00	–
32525	467242,15	4230875,37	Картометрический метод	5,00	–
32526	467236,65	4230872,86	Картометрический метод	5,00	–
32527	467228,65	4230868,85	Картометрический метод	5,00	–
32528	467164,64	4230861,36	Картометрический метод	5,00	–
32529	467130,15	4230855,62	Картометрический метод	5,00	–
32530	467117,77	4230853,04	Картометрический метод	5,00	–
32531	467115,21	4230846,29	Картометрический метод	5,00	–
32532	467122,05	4230823,74	Картометрический метод	5,00	–
32533	467134,68	4230814,28	Картометрический метод	5,00	–
32534	467161,51	4230814,28	Картометрический метод	5,00	–
32535	467180,44	4230803,23	Картометрический метод	5,00	–
32536	467194,65	4230800,06	Картометрический метод	5,00	–
32537	467210,43	4230814,28	Картометрический метод	5,00	–
32538	467232,52	4230820,58	Картометрический метод	5,00	–
32539	467249,88	4230811,11	Картометрический метод	5,00	–
32540	467259,34	4230781,12	Картометрический метод	5,00	–
32541	467248,29	4230781,12	Картометрический метод	5,00	–
32542	467205,69	4230790,60	Картометрический метод	5,00	–
32543	467193,07	4230781,12	Картометрический метод	5,00	–
32544	467191,49	4230754,29	Картометрический метод	5,00	–
32545	467218,32	4230678,54	Картометрический метод	5,00	–
32546	467238,82	4230610,67	Картометрический метод	5,00	–
32547	467240,40	4230583,84	Картометрический метод	5,00	–
32548	467227,78	4230572,79	Картометрический метод	5,00	–
32549	467208,84	4230571,21	Картометрический метод	5,00	–
32550	467194,64	4230563,32	Картометрический метод	5,00	–
32551	467199,38	4230523,87	Картометрический метод	5,00	–

32552	467204,11	4230504,93	Картометрический метод	5,00	–
32553	467189,90	4230493,87	Картометрический метод	5,00	–
32554	467182,02	4230481,25	Картометрический метод	5,00	–
32555	467194,64	4230467,05	Картометрический метод	5,00	–
32556	467254,61	4230460,73	Картометрический метод	5,00	–
32557	467265,66	4230457,57	Картометрический метод	5,00	–
32558	467229,36	4230438,63	Картометрический метод	5,00	–
32559	467156,76	4230400,76	Картометрический метод	5,00	–
32560	467136,25	4230399,17	Картометрический метод	5,00	–
32561	467126,78	4230411,80	Картометрический метод	5,00	–
32562	467106,26	4230429,16	Картометрический метод	5,00	–
32563	467087,32	4230433,90	Картометрический метод	5,00	–
32564	467033,67	4230437,05	Картометрический метод	5,00	–
32565	467027,37	4230440,22	Картометрический метод	5,00	–
32566	467028,94	4230449,68	Картометрический метод	5,00	–
32567	467065,23	4230454,42	Картометрический метод	5,00	–
32568	467082,59	4230459,16	Картометрический метод	5,00	–
32569	467076,28	4230478,10	Картометрический метод	5,00	–
32570	467071,54	4230500,19	Картометрический метод	5,00	–
32571	467062,07	4230515,97	Картометрический метод	5,00	–
32572	467049,44	4230523,87	Картометрический метод	5,00	–
32573	466997,38	4230545,96	Картометрический метод	5,00	–
32574	466978,44	4230549,12	Картометрический метод	5,00	–
32575	466972,13	4230539,65	Картометрический метод	5,00	–
32576	466968,97	4230506,50	Картометрический метод	5,00	–
32577	466953,19	4230487,56	Картометрический метод	5,00	–
32578	466926,36	4230471,78	Картометрический метод	5,00	–
32579	466915,31	4230459,16	Картометрический метод	5,00	–
32580	466913,73	4230438,63	Картометрический метод	5,00	–
32581	466935,83	4230418,11	Картометрический метод	5,00	–
32582	466943,71	4230397,60	Картометрический метод	5,00	–
32583	466924,78	4230343,94	Картометрический метод	5,00	–
32584	466899,52	4230291,85	Картометрический метод	5,00	–
32585	466902,39	4230269,38	Картометрический метод	5,00	–
32586	466912,15	4230279,35	Картометрический метод	5,00	–

32587	466929,04	4230290,34	Картометрический метод	5,00	–
32588	466966,06	4230308,45	Картометрический метод	5,00	–
32589	467007,36	4230337,13	Картометрический метод	5,00	–
32590	467029,33	4230339,58	Картометрический метод	5,00	–
32591	467065,34	4230333,47	Картометрический метод	5,00	–
32592	467138,37	4230325,74	Картометрический метод	5,00	–
32593	467174,12	4230313,95	Картометрический метод	5,00	–
32594	467204,11	4230313,95	Картометрический метод	5,00	–
32595	467259,34	4230318,68	Картометрический метод	5,00	–
32596	467281,43	4230323,42	Картометрический метод	5,00	–
32597	467325,12	4230337,54	Картометрический метод	5,00	–
32598	467360,34	4230350,25	Картометрический метод	5,00	–
32599	467380,86	4230353,40	Картометрический метод	5,00	–
32600	467455,04	4230370,78	Картометрический метод	5,00	–
32601	467546,57	4230392,87	Картометрический метод	5,00	–
32602	467588,78	4230404,69	Картометрический метод	5,00	–
32603	467620,74	4230408,66	Картометрический метод	5,00	–
32604	467649,15	4230403,92	Картометрический метод	5,00	–
32605	467696,50	4230388,14	Картометрический метод	5,00	–
32606	467697,82	4230398,18	Картометрический метод	5,00	–
32607	467691,76	4230405,50	Картометрический метод	5,00	–
32608	467663,35	4230416,55	Картометрический метод	5,00	–
32609	467623,90	4230427,60	Картометрический метод	5,00	–
32610	467628,64	4230437,06	Картометрический метод	5,00	–
32611	467658,62	4230430,75	Картометрический метод	5,00	–
32612	467672,82	4230435,49	Картометрический метод	5,00	–
32613	467650,21	4230449,44	Картометрический метод	5,00	–
32614	467638,10	4230452,84	Картометрический метод	5,00	–
32615	467611,28	4230451,26	Картометрический метод	5,00	–
32616	467581,29	4230452,84	Картометрический метод	5,00	–
32617	467563,93	4230462,31	Картометрический метод	5,00	–
32618	467571,82	4230474,93	Картометрический метод	5,00	–
32619	467559,20	4230484,41	Картометрический метод	5,00	–
32620	467543,41	4230498,61	Картометрический метод	5,00	–
32621	467548,14	4230514,39	Картометрический метод	5,00	–

32622	467562,35	4230523,87	Картометрический метод	5,00	–
32623	467600,22	4230568,05	Картометрический метод	5,00	–
32624	467614,43	4230568,05	Картометрический метод	5,00	–
32625	467674,40	4230534,91	Картометрический метод	5,00	–
32626	467691,76	4230542,81	Картометрический метод	5,00	–
32627	467705,96	4230591,73	Картометрический метод	5,00	–
32628	467701,23	4230605,93	Картометрический метод	5,00	–
32629	467653,89	4230632,76	Картометрический метод	5,00	–
32630	467595,49	4230664,33	Картометрический метод	5,00	–
32631	467571,82	4230646,97	Картометрический метод	5,00	–
32632	467529,21	4230620,15	Картометрический метод	5,00	–
32633	467510,27	4230626,45	Картометрический метод	5,00	–
32634	467502,38	4230639,07	Картометрический метод	5,00	–
32635	467502,38	4230651,70	Картометрический метод	5,00	–
32636	467552,88	4230695,90	Картометрический метод	5,00	–
32637	467587,60	4230727,46	Картометрический метод	5,00	–
32638	467619,16	4230713,26	Картометрический метод	5,00	–
32639	467712,28	4230648,55	Картометрический метод	5,00	–
32640	467806,96	4230607,52	Картометрический метод	5,00	–
32641	467854,31	4230577,53	Картометрический метод	5,00	–
32642	467827,48	4230538,07	Картометрический метод	5,00	–
32643	467821,17	4230512,82	Картометрический метод	5,00	–
32644	467855,89	4230468,62	Картометрический метод	5,00	–
32645	467926,90	4230392,87	Картометрический метод	5,00	–
32646	467967,93	4230367,62	Картометрический метод	5,00	–
32647	467994,76	4230377,09	Картометрический метод	5,00	–
32648	468001,08	4230389,72	Картометрический метод	5,00	–
32649	467988,46	4230403,92	Картометрический метод	5,00	–
32650	467970,92	4230425,10	Картометрический метод	5,00	–
32651	467949,92	4230437,19	Картометрический метод	5,00	–
32652	467931,91	4230452,60	Картометрический метод	5,00	–
32653	467925,40	4230470,75	Картометрический метод	5,00	–
32654	467923,39	4230496,59	Картометрический метод	5,00	–
32655	467921,93	4230521,24	Картометрический метод	5,00	–
32656	467916,41	4230537,24	Картометрический метод	5,00	–



32657	467900,95	4230553,74	Картометрический метод	5,00	–
32658	467883,41	4230562,26	Картометрический метод	5,00	–
32659	467875,40	4230572,75	Картометрический метод	5,00	–
32660	467872,96	4230581,27	Картометрический метод	5,00	–
32661	467876,98	4230591,12	Картометрический метод	5,00	–
32662	467883,91	4230598,19	Картометрический метод	5,00	–
32663	467891,87	4230601,71	Картометрический метод	5,00	–
32664	467908,88	4230601,67	Картометрический метод	5,00	–
32665	467919,91	4230603,70	Картометрический метод	5,00	–
32666	467930,38	4230609,72	Картометрический метод	5,00	–
32667	467942,94	4230623,71	Картометрический метод	5,00	–
32668	467964,39	4230645,76	Картометрический метод	5,00	–
32669	467980,47	4230654,09	Картометрический метод	5,00	–
32670	468003,43	4230655,68	Картометрический метод	5,00	–
32671	468022,94	4230650,25	Картометрический метод	5,00	–
32672	468038,42	4230640,74	Картометрический метод	5,00	–
32673	468049,99	4230631,69	Картометрический метод	5,00	–
32674	468055,94	4230630,22	Картометрический метод	5,00	–
32675	468063,97	4230632,14	Картометрический метод	5,00	–
32676	468072,94	4230638,19	Картометрический метод	5,00	–
32677	468082,94	4230651,19	Картометрический метод	5,00	–
32678	468096,42	4230697,73	Картометрический метод	5,00	–
32679	468103,43	4230736,22	Картометрический метод	5,00	–
32680	468106,91	4230770,08	Картометрический метод	5,00	–
32681	468113,42	4230782,73	Картометрический метод	5,00	–
32682	468122,42	4230793,09	Картометрический метод	5,00	–
32683	468128,40	4230798,72	Картометрический метод	5,00	–
32684	468130,41	4230806,21	Картометрический метод	5,00	–
32685	468126,89	4230814,27	Картометрический метод	5,00	–
32686	468119,90	4230821,71	Картометрический метод	5,00	–
32687	468115,45	4230838,24	Картометрический метод	5,00	–
32688	468112,90	4230852,25	Картометрический метод	5,00	–
32689	468101,91	4230880,23	Картометрический метод	5,00	–
32690	468080,91	4230928,73	Картометрический метод	5,00	–
32691	468066,48	4230967,79	Картометрический метод	5,00	–

32692	468064,46	4230986,12	Картометрический метод	5,00	–
32693	468066,47	4231001,21	Картометрический метод	5,00	–
32694	468075,43	4231012,76	Картометрический метод	5,00	–
32695	468083,44	4231025,18	Картометрический метод	5,00	–
32696	468088,91	4231038,70	Картометрический метод	5,00	–
32697	468088,91	4231061,71	Картометрический метод	5,00	–
32698	468095,44	4231071,27	Картометрический метод	5,00	–
32699	468103,38	4231075,78	Картометрический метод	5,00	–
32700	468117,46	4231084,13	Картометрический метод	5,00	–
32701	468158,93	4231100,67	Картометрический метод	5,00	–
32702	468181,88	4231107,26	Картометрический метод	5,00	–
32703	468190,97	4231107,72	Картометрический метод	5,00	–
32704	468197,95	4231103,28	Картометрический метод	5,00	–
32705	468202,41	4231096,66	Картометрический метод	5,00	–
32706	468206,88	4231087,23	Картометрический метод	5,00	–
32707	468208,90	4231081,70	Картометрический метод	5,00	–
32708	468214,96	4231077,63	Картометрический метод	5,00	–
32709	468224,41	4231079,20	Картометрический метод	5,00	–
32710	468233,94	4231083,28	Картометрический метод	5,00	–
32711	468240,94	4231088,75	Картометрический метод	5,00	–
32712	468242,89	4231100,24	Картометрический метод	5,00	–
32713	468244,40	4231107,69	Картометрический метод	5,00	–
32714	468247,97	4231113,74	Картометрический метод	5,00	–
32715	468253,89	4231118,28	Картометрический метод	5,00	–
32716	468265,92	4231120,25	Картометрический метод	5,00	–
32717	468283,91	4231120,75	Картометрический метод	5,00	–
32718	468293,45	4231125,12	Картометрический метод	5,00	–
32719	468301,43	4231130,73	Картометрический метод	5,00	–
32720	468304,96	4231137,77	Картометрический метод	5,00	–
32721	468305,93	4231148,73	Картометрический метод	5,00	–
32722	468305,44	4231156,21	Картометрический метод	5,00	–
32723	468305,47	4231163,20	Картометрический метод	5,00	–
32724	468308,95	4231171,25	Картометрический метод	5,00	–
32725	468317,91	4231174,70	Картометрический метод	5,00	–
32726	468328,42	4231177,21	Картометрический метод	5,00	–

32727	468333,96	4231184,23	Картометрический метод	5,00	–
32728	468341,95	4231192,14	Картометрический метод	5,00	–
32729	468352,42	4231198,25	Картометрический метод	5,00	–
32730	468359,43	4231203,13	Картометрический метод	5,00	–
32731	468364,41	4231211,23	Картометрический метод	5,00	–
32732	468367,88	4231224,78	Картометрический метод	5,00	–
32733	468367,93	4231238,78	Картометрический метод	5,00	–
32734	468364,95	4231251,27	Картометрический метод	5,00	–
32735	468359,37	4231258,16	Картометрический метод	5,00	–
32736	468351,39	4231260,64	Картометрический метод	5,00	–
32737	468342,42	4231259,69	Картометрический метод	5,00	–
32738	468330,39	4231254,72	Картометрический метод	5,00	–
32739	468313,96	4231242,68	Картометрический метод	5,00	–
32740	468301,46	4231227,28	Картометрический метод	5,00	–
32741	468292,90	4231223,74	Картометрический метод	5,00	–
32742	468282,96	4231224,26	Картометрический метод	5,00	–
32743	468274,93	4231235,25	Картометрический метод	5,00	–
32744	468263,94	4231255,63	Картометрический метод	5,00	–
32745	468261,91	4231287,26	Картометрический метод	5,00	–
32746	468266,91	4231302,27	Картометрический метод	5,00	–
32747	468273,89	4231310,11	Картометрический метод	5,00	–
32748	468270,94	4231330,37	Картометрический метод	5,00	–
32749	468261,48	4231335,11	Картометрический метод	5,00	–
32750	468239,38	4231331,96	Картометрический метод	5,00	–
32751	468193,62	4231331,96	Картометрический метод	5,00	–
32752	468185,72	4231338,27	Картометрический метод	5,00	–
32753	468195,12	4231364,39	Картометрический метод	5,00	–
32754	468184,72	4231361,31	Картометрический метод	5,00	–
32755	468176,06	4231360,54	Картометрический метод	5,00	–
32756	468169,13	4231366,31	Картометрический метод	5,00	–
32757	468164,90	4231371,90	Картометрический метод	5,00	–
32758	468158,54	4231375,17	Картометрический метод	5,00	–
32759	468149,68	4231374,98	Картометрический метод	5,00	–
32760	468138,14	4231369,39	Картометрический метод	5,00	–
32761	468130,25	4231360,54	Картометрический метод	5,00	–

32762	468118,31	4231350,14	Картометрический метод	5,00	–
32763	468108,30	4231347,26	Картометрический метод	5,00	–
32764	468097,90	4231351,29	Картометрический метод	5,00	–
32765	468095,21	4231360,34	Картометрический метод	5,00	–
32766	468094,82	4231373,62	Картометрический метод	5,00	–
32767	468099,83	4231387,68	Картометрический метод	5,00	–
32768	468100,60	4231398,27	Картометрический метод	5,00	–
32769	468099,25	4231405,78	Картометрический метод	5,00	–
32770	468092,52	4231412,90	Картометрический метод	5,00	–
32771	468078,27	4231420,80	Картометрический метод	5,00	–
32470	468055,36	4231428,69	Картометрический метод	5,00	–
32772	467712,46	4230776,59	Картометрический метод	5,00	–
32773	467760,48	4230739,98	Картометрический метод	5,00	–
32774	467806,86	4230717,18	Картометрический метод	5,00	–
32775	467810,93	4230682,19	Картометрический метод	5,00	–
32776	467800,35	4230684,64	Картометрический метод	5,00	–
32777	467780,82	4230697,65	Картометрический метод	5,00	–
32778	467771,06	4230691,96	Картометрический метод	5,00	–
32779	467754,78	4230680,57	Картометрический метод	5,00	–
32780	467732,81	4230698,47	Картометрический метод	5,00	–
32781	467705,14	4230714,74	Картометрический метод	5,00	–
32782	467716,54	4230740,79	Картометрический метод	5,00	–
32783	467696,19	4230756,25	Картометрический метод	5,00	–
32772	467712,46	4230776,59	Картометрический метод	5,00	–
32784	467316,18	4230681,38	Картометрический метод	5,00	–
32785	467365,00	4230672,42	Картометрический метод	5,00	–
32786	467370,70	4230667,55	Картометрический метод	5,00	–
32787	467369,06	4230660,22	Картометрический метод	5,00	–
32788	467357,68	4230656,97	Картометрический метод	5,00	–
32789	467336,52	4230645,57	Картометрический метод	5,00	–
32790	467333,26	4230637,43	Картометрический метод	5,00	–
32791	467338,14	4230627,67	Картометрический метод	5,00	–
32792	467352,79	4230618,72	Картометрический метод	5,00	–
32793	467359,30	4230613,02	Картометрический метод	5,00	–

32794	467364,18	4230599,18	Картометрический метод	5,00	–
32795	467358,49	4230593,49	Картометрический метод	5,00	–
32796	467343,84	4230594,30	Картометрический метод	5,00	–
32797	467322,68	4230630,92	Картометрический метод	5,00	–
32798	467285,25	4230665,92	Картометрический метод	5,00	–
32799	467289,32	4230673,24	Картометрический метод	5,00	–
32784	467316,18	4230681,38	Картометрический метод	5,00	–

### 3. Сведения о характерных точках части (частей) границы объекта

Обозначение характерных точек части границы	Координаты, м		Метод определения координат характерной точки	Средняя квадратическая погрешность положения характерной точки ( Mt ), м	Описание обозначения точки на местности (при наличии)
	X	Y			
1	2	3	4	5	6
<b>Часть № –</b>					
–	–	–	–	–	–



**ТЕКСТОВОЕ ОПИСАНИЕ**  
**местоположения границ населенных пунктов,**  
**территориальных зон**

Прохождение границы		Описание прохождения границы
от точки	до точки	
1	2	3
-	-	-

**ОПИСАНИЕ МЕСТОПОЛОЖЕНИЯ ГРАНИЦ**  
**Зона кладбищ в границах земель населенных пунктов (ндкл)**

(наименование объекта, местоположение границ которого описано  
(далее - объект))

**Раздел 1**

Сведения об объекте		
N п/п	Характеристики объекта	Описание характеристик
1	2	3
1	Местоположение объекта	Новосибирская область, Искитимский район, Морозовский сельсовет
2	Площадь объекта +/- величина погрешности определения площади (P +/- Дельта P)	8595кв.м ± 32кв.м
3	Иные характеристики объекта	Основные виды РИ: Ритуальная деятельность (12.1) Земельные участки (территории) общего пользования (12.0) Улично-дорожная сеть (12.0.1) Благоустройство территории (12.0.2); Условно разрешенные виды использования: Размещение автомобильных дорог (7.2.1); Вспомогательные виды РИ: Предоставление коммунальных услуг (3.1.1) Деловое управление (4.1) Служебные гаражи (4.9)



**Раздел 2**

<b>Сведения о местоположении границ объекта</b>					
<b>1. Система координат <u>МСК НСО</u></b>					
<b>2. Сведения о характерных точках границ объекта</b>					
Обозначение характерных точек границ	Координаты, м		Метод определения координат характерной точки	Средняя квадратическая погрешность положения характерной точки ( Mt ), м	Описание обозначения точки на местности (при наличии)
	X	Y			
1	2	3	4	5	6
1	463573,72	4228369,74	Геодезический метод	0,10	–
2	463627,11	4228412,42	Геодезический метод	0,10	–
3	463581,97	4228446,97	Геодезический метод	0,10	–
4	463516,36	4228484,29	Геодезический метод	0,10	–
5	463485,71	4228411,77	Геодезический метод	0,10	–
6	463486,52	4228411,34	Геодезический метод	0,10	–
7	463497,72	4228401,75	Геодезический метод	0,10	–
1	463573,72	4228369,74	Геодезический метод	0,10	–
<b>3. Сведения о характерных точках части (частей) границы объекта</b>					
Обозначение характерных точек части границы	Координаты, м		Метод определения координат характерной точки	Средняя квадратическая погрешность положения характерной точки ( Mt ), м	Описание обозначения точки на местности (при наличии)
	X	Y			
1	2	3	4	5	6
<b>Часть № –</b>					
–	–	–	–	–	–

## ОПИСАНИЕ МЕСТОПОЛОЖЕНИЯ ГРАНИЦ




Зона кладбищ в границах земель населенных пунктов (нДКл)  
(наименование объекта)

## ПЛАН ГРАНИЦ ОБЪЕКТА



## Условные обозначения

Масштаб 1:1 000

-  - граница кадастрового квартала
-  - граница земельного участка, внесенного в ЕГРН
-  - граница территориальной зоны
- 54:07:050701 - номер кадастрового квартала
- 54:07:055601:586 - кадастровый номер земельного участка, внесенного в Е
- нДКл-1** - условное обозначение границы территориальной зоны

Кадастровый инженер  
(квалификационный сертификат 54-11-193)

*Е.В. Тимошенко*



2021 г.

**ГРАФИЧЕСКОЕ ОПИСАНИЕ**  
**местоположения границ населенных пунктов, территориальных**  
**зон, особо охраняемых природных территорий, зон с особыми**  
**условиями использования территории**

**Зона озелененных территорий специального назначения в границах земель населенных пунктов**  
**(нДЛСп-Мор1)**

(наименование объекта, местоположение границ  
 которого описано (далее - объект))

**Раздел 1**

<b>Сведения об объекте</b>		
<b>№ п/п</b>	<b>Характеристики объекта</b>	<b>Описание характеристик</b>
<b>1</b>	<b>2</b>	<b>3</b>
1	Местоположение объекта	Новосибирская область, район Искитимский, сельсовет Морозовский
2	Площадь объекта +/- величина погрешности определения площади (Р +/- Дельта Р)	1291 кв.м ± 13 кв.м
3	Иные характеристики объекта	Основные виды РИ (Код вида РИ): Охрана природных территорий (9.1) Резервные леса (10.4) Земельные участки (территории) общего пользования (12.0) Улично-дорожная сеть (12.0.1) Благоустройство территории (12.0.2) Условно разрешенные виды РИ (Код вида РИ): Коммунальное обслуживание (3.1) Предоставление коммунальных услуг (3.1.1) Административные здания организаций, обеспечивающих предоставление коммунальных услуг (3.1.2) Стоянка транспортных средств (4.9.2) Размещение автомобильных дорог (7.2.1) Вспомогательные виды РИ (Код вида РИ): Не устанавливается

**Раздел 2**

<b>Сведения о местоположении границ объекта</b>					
<b>1. Система координат <u>МСК НСО, зона 4</u></b>					
<b>2. Сведения о характерных точках границ объекта</b>					
Обозначение характерных точек границ	Координаты, м		Метод определения координат характерной точки	Средняя квадратическая погрешность положения характерной точки ( Mt ), м	Описание обозначения точки на местности (при наличии)
	X	Y			
1	2	3	4	5	6
1	458336,74	4217649,42	Геодезический метод	0,10	–
2	458327,90	4217659,88	Геодезический метод	0,10	–
3	458258,56	4217597,56	Геодезический метод	0,10	–
4	458303,05	4217622,05	Геодезический метод	0,10	–
1	458336,74	4217649,42	Геодезический метод	0,10	–
5	459091,66	4216861,06	Геодезический метод	0,10	–
6	459117,57	4216835,49	Геодезический метод	0,10	–
7	459171,40	4216784,63	Геодезический метод	0,10	–
8	459197,62	4216758,68	Геодезический метод	0,10	–
9	459190,00	4216742,50	Геодезический метод	0,10	–
10	459209,50	4216720,63	Геодезический метод	0,10	–
11	459204,32	4216733,05	Геодезический метод	0,10	–
12	459202,30	4216741,27	Геодезический метод	0,10	–
13	459201,90	4216751,52	Геодезический метод	0,10	–
14	459198,00	4216759,00	Геодезический метод	0,10	–
15	459171,78	4216785,08	Геодезический метод	0,10	–
16	459119,16	4216837,26	Геодезический метод	0,10	–
17	459093,00	4216863,00	Геодезический метод	0,10	–
5	459091,66	4216861,06	Геодезический метод	0,10	–
<b>3. Сведения о характерных точках части (частей) границы объекта</b>					
Обозначение характерных точек части границы	Координаты, м		Метод определения координат характерной точки	Средняя квадратическая погрешность положения характерной точки ( Mt ), м	Описание обозначения точки на местности (при наличии)
	X	Y			
1	2	3	4	5	6
<b>Часть № –</b>					
–	–	–	–	–	–



**ТЕКСТОВОЕ ОПИСАНИЕ**  
**местоположения границ населенных пунктов,**  
**территориальных зон**

Прохождение границы		Описание прохождения границы
от точки	до точки	
1	2	3
-	-	-

**ГРАФИЧЕСКОЕ ОПИСАНИЕ**  
**местоположения границ населенных пунктов, территориальных**  
**зон, особо охраняемых природных территорий, зон с особыми**  
**условиями использования территории**

**Зона акваторий (В)**

(наименование объекта, местоположение границ  
которого описано (далее - объект))

**Раздел 1**

Сведения об объекте		
N п/п	Характеристики объекта	Описание характеристик
1	2	3
1	Местоположение объекта	Новосибирская область, район Искитимский, сельсовет Морозовский
2	Площадь объекта +/- величина погрешности определения площади (P +/- Дельта P)	6972038кв.м ± 46208кв.м
3	Иные характеристики объекта	Основные виды РИ (Код вида РИ): Водные объекты (11.0) Условно разрешенные виды РИ (Код вида РИ): Недропользование (6.1) Вспомогательные виды РИ (Код вида РИ): Не устанавливается





**Раздел 3**

<b>Сведения о местоположении измененных (уточненных) границ объекта</b>							
<b>1. Система координат <u>МСК НСО, зона 4</u></b>							
<b>2. Сведения о характерных точках границ объекта</b>							
Обозначение характерных точек границ	Существующие координаты, м		Измененные (уточненные) координаты, м		Метод определения координат характерной точки	Средняя квадратическая погрешность положения характерной точки ( Mt ), м	Описание обозначения точки на местности (при наличии)
	X	Y	X	Y			
1	2	3	4	5	6	7	8
1	467160,00	4223482,35	467160,00	4223482,35	Картометрический метод	5,00	–
2	–	–	467145,17	4223476,32	Картометрический метод	5,00	–
3	–	–	467146,36	4223468,97	Картометрический метод	5,00	–
4	–	–	467140,54	4223458,94	Картометрический метод	5,00	–
5	–	–	467123,43	4223436,06	Картометрический метод	5,00	–
6	–	–	467101,72	4223423,30	Картометрический метод	5,00	–
7	467140,05	4223475,25	–	–	Картометрический метод	5,00	–
8	467119,05	4223447,25	–	–	Картометрический метод	5,00	–
9	467092,15	4223426,80	467092,15	4223426,80	Картометрический метод	5,00	–
10	467040,75	4223348,90	467040,75	4223348,90	Картометрический метод	5,00	–
11	466995,55	4223312,85	466995,55	4223312,85	Картометрический метод	5,00	–
12	466949,25	4223279,45	466949,25	4223279,45	Картометрический метод	5,00	–
13	466908,90	4223271,40	466908,90	4223271,40	Картометрический метод	5,00	–
14	466883,60	4223294,00	466883,60	4223294,00	Картометрический метод	5,00	–
15	466883,60	4223312,85	466883,60	4223312,85	Картометрический метод	5,00	–
16	466920,20	4223389,25	466920,20	4223389,25	Картометрический метод	5,00	–
17	466919,10	4223400,55	466919,10	4223400,55	Картометрический метод	5,00	–
18	466915,35	4223404,90	466915,35	4223404,90	Картометрический метод	5,00	–
19	466818,58	4223315,08	466818,58	4223315,08	Картометрический метод	5,00	–
20	466814,16	4223240,03	466814,16	4223240,03	Картометрический метод	5,00	–
21	466681,69	4223169,40	466681,69	4223169,40	Картометрический метод	5,00	–
22	466648,80	4223184,73	466648,80	4223184,73	Картометрический метод	5,00	–
23	466608,00	4223172,90	466608,00	4223172,90	Картометрический метод	5,00	–
24	–	–	466560,59	4223159,88	Картометрический метод	5,00	–

25	466539,35	4223154,05	466539,35	4223154,05	Картометрический метод	5,00	–
26	466534,27	4223154,60	466534,27	4223154,60	Картометрический метод	5,00	–
27	466531,55	4223138,49	466531,55	4223138,49	Картометрический метод	5,00	–
28	–	–	466474,19	4223140,44	Картометрический метод	5,00	–
29	466509,35	4223136,34	–	–	Картометрический метод	5,00	–
30	466482,51	4223133,73	466482,51	4223133,73	Картометрический метод	5,00	–
31	466504,65	4223130,90	466504,65	4223130,90	Картометрический метод	5,00	–
32	466528,20	4223112,65	466528,20	4223112,65	Картометрический метод	5,00	–
33	466548,10	4223105,10	466548,10	4223105,10	Картометрический метод	5,00	–
34	466608,95	4223114,25	466608,95	4223114,25	Картометрический метод	5,00	–
35	466645,55	4223095,95	466645,55	4223095,95	Картометрический метод	5,00	–
36	466669,75	4223094,35	466669,75	4223094,35	Картометрический метод	5,00	–
37	466689,40	4223111,55	466689,40	4223111,55	Картометрический метод	5,00	–
38	466711,50	4223128,25	466711,50	4223128,25	Картометрический метод	5,00	–
39	466745,95	4223146,55	466745,95	4223146,55	Картометрический метод	5,00	–
40	466810,00	4223163,75	466810,00	4223163,75	Картометрический метод	5,00	–
41	466879,95	4223186,35	466879,95	4223186,35	Картометрический метод	5,00	–
42	466926,25	4223205,75	466926,25	4223205,75	Картометрический метод	5,00	–
43	466967,15	4223204,65	466967,15	4223204,65	Картометрический метод	5,00	–
44	467008,05	4223203,60	467008,05	4223203,60	Картометрический метод	5,00	–
45	467023,95	4223189,60	467023,95	4223189,60	Картометрический метод	5,00	–
46	467031,55	4223176,55	467031,55	4223176,55	Картометрический метод	5,00	–
47	467065,00	4223172,90	467065,00	4223172,90	Картометрический метод	5,00	–
48	467093,00	4223200,35	467093,00	4223200,35	Картометрический метод	5,00	–
49	467118,25	4223208,95	467118,25	4223208,95	Картометрический метод	5,00	–
50	467143,05	4223205,75	467143,05	4223205,75	Картометрический метод	5,00	–
51	467152,70	4223205,20	467152,70	4223205,20	Картометрический метод	5,00	–
52	467159,20	4223218,65	467159,20	4223218,65	Картометрический метод	5,00	–
53	467160,25	4223234,25	467160,25	4223234,25	Картометрический метод	5,00	–
54	467171,00	4223270,85	467171,00	4223270,85	Картометрический метод	5,00	–
55	467166,20	4223293,45	467166,20	4223293,45	Картометрический метод	5,00	–
56	467170,50	4223301,55	467170,50	4223301,55	Картометрический метод	5,00	–
57	467186,50	4223345,00	467186,50	4223345,00	Картометрический метод	5,00	–
58	467180,05	4223354,70	467180,05	4223354,70	Картометрический метод	5,00	–
59	467187,05	4223374,05	467187,05	4223374,05	Картометрический метод	5,00	–

60	467176,70	4223397,35	467176,70	4223397,35	Картометрический метод	5,00	–
61	467165,35	4223413,50	467165,35	4223413,50	Картометрический метод	5,00	–
62	467160,55	4223436,10	467160,55	4223436,10	Картометрический метод	5,00	–
63	467169,15	4223470,55	467169,15	4223470,55	Картометрический метод	5,00	–
1	467160,00	4223482,35	467160,00	4223482,35	Картометрический метод	5,00	–
64	466818,85	4222878,50	466818,85	4222878,50	Картометрический метод	5,00	–
65	–	–	466808,71	4222873,70	Картометрический метод	5,00	–
66	–	–	466793,99	4222851,01	Картометрический метод	5,00	–
67	–	–	466763,31	4222829,71	Картометрический метод	5,00	–
68	–	–	466743,26	4222817,82	Картометрический метод	5,00	–
69	–	–	466723,27	4222814,53	Картометрический метод	5,00	–
70	–	–	466704,72	4222815,91	Картометрический метод	5,00	–
71	–	–	466677,38	4222821,35	Картометрический метод	5,00	–
72	–	–	466648,78	4222828,84	Картометрический метод	5,00	–
73	–	–	466639,04	4222827,26	Картометрический метод	5,00	–
74	–	–	466632,93	4222814,31	Картометрический метод	5,00	–
75	–	–	466629,83	4222806,19	Картометрический метод	5,00	–
76	466832,35	4222901,50	–	–	Картометрический метод	5,00	–
77	466811,90	4222890,20	–	–	Картометрический метод	5,00	–
78	466784,45	4222857,40	–	–	Картометрический метод	5,00	–
79	466750,55	4222836,40	–	–	Картометрический метод	5,00	–
80	466732,15	4222827,35	–	–	Картометрический метод	5,00	–
81	466731,50	4222828,30	–	–	Картометрический метод	5,00	–
82	466724,95	4222833,35	–	–	Картометрический метод	5,00	–
83	466724,95	4222829,75	–	–	Картометрический метод	5,00	–
84	466719,55	4222830,40	–	–	Картометрический метод	5,00	–
85	466711,20	4222831,45	–	–	Картометрический метод	5,00	–
86	466697,40	4222837,55	–	–	Картометрический метод	5,00	–
87	466689,80	4222837,15	–	–	Картометрический метод	5,00	–
88	466672,80	4222836,30	–	–	Картометрический метод	5,00	–
89	466658,30	4222833,65	–	–	Картометрический метод	5,00	–
90	466652,10	4222839,05	–	–	Картометрический метод	5,00	–
91	466646,70	4222839,75	–	–	Картометрический метод	5,00	–
92	466640,90	4222836,10	–	–	Картометрический метод	5,00	–
93	466629,65	4222837,50	–	–	Картометрический метод	5,00	–

94	466621,75	4222829,85	–	–	Картометрический метод	5,00	–
95	466613,80	4222826,90	–	–	Картометрический метод	5,00	–
96	466612,40	4222818,20	–	–	Картометрический метод	5,00	–
97	466613,15	4222814,55	–	–	Картометрический метод	5,00	–
98	466622,90	4222816,10	–	–	Картометрический метод	5,00	–
99	466625,10	4222815,00	–	–	Картометрический метод	5,00	–
100	466625,85	4222809,95	–	–	Картометрический метод	5,00	–
101	466633,85	4222802,40	466633,85	4222802,40	Картометрический метод	5,00	–
102	466639,60	4222798,80	466639,60	4222798,80	Картометрический метод	5,00	–
103	466648,30	4222794,85	466648,30	4222794,85	Картометрический метод	5,00	–
104	466656,70	4222797,80	466656,70	4222797,80	Картометрический метод	5,00	–
105	466659,60	4222798,70	466659,60	4222798,70	Картометрический метод	5,00	–
106	466673,80	4222783,25	466673,80	4222783,25	Картометрический метод	5,00	–
107	466675,95	4222749,90	466675,95	4222749,90	Картометрический метод	5,00	–
108	466668,40	4222699,85	466668,40	4222699,85	Картометрический метод	5,00	–
109	466660,35	4222676,70	466660,35	4222676,70	Картометрический метод	5,00	–
110	466640,95	4222663,10	466640,95	4222663,10	Картометрический метод	5,00	–
111	466631,35	4222655,90	466631,35	4222655,90	Картометрический метод	5,00	–
112	466648,35	4222595,65	466648,35	4222595,65	Картометрический метод	5,00	–
113	466645,00	4222594,85	466645,00	4222594,85	Картометрический метод	5,00	–
114	466647,40	4222592,60	466647,40	4222592,60	Картометрический метод	5,00	–
115	466661,90	4222576,45	466661,90	4222576,45	Картометрический метод	5,00	–
116	466651,70	4222554,90	466651,70	4222554,90	Картометрический метод	5,00	–
117	466651,70	4222524,25	466651,70	4222524,25	Картометрический метод	5,00	–
118	466663,00	4222495,70	466663,00	4222495,70	Картометрический метод	5,00	–
119	466655,50	4222460,85	466655,50	4222460,85	Картометрический метод	5,00	–
120	466650,65	4222436,65	466650,65	4222436,65	Картометрический метод	5,00	–
121	466633,95	4222400,60	466633,95	4222400,60	Картометрический метод	5,00	–
122	466608,65	4222387,15	466608,65	4222387,15	Картометрический метод	5,00	–
123	466596,85	4222368,30	466596,85	4222368,30	Картометрический метод	5,00	–
124	466595,75	4222353,25	466595,75	4222353,25	Картометрический метод	5,00	–
125	466607,10	4222339,65	466607,10	4222339,65	Картометрический метод	5,00	–
126	466620,00	4222349,35	466620,00	4222349,35	Картометрический метод	5,00	–
127	466640,45	4222357,40	466640,45	4222357,40	Картометрический метод	5,00	–
128	466667,90	4222346,65	466667,90	4222346,65	Картометрический метод	5,00	–

129	–	–	466669,81	4222338,68	Картометрический метод	5,00	–
130	–	–	466676,28	4222331,96	Картометрический метод	5,00	–
131	–	–	466679,25	4222319,87	Картометрический метод	5,00	–
132	–	–	466681,91	4222303,26	Картометрический метод	5,00	–
133	–	–	466683,24	4222279,30	Картометрический метод	5,00	–
134	–	–	466679,42	4222261,54	Картометрический метод	5,00	–
135	–	–	466676,40	4222238,92	Картометрический метод	5,00	–
136	–	–	466666,34	4222209,71	Картометрический метод	5,00	–
137	–	–	466644,36	4222157,83	Картометрический метод	5,00	–
138	–	–	466626,76	4222126,53	Картометрический метод	5,00	–
139	–	–	466605,10	4222086,96	Картометрический метод	5,00	–
140	–	–	466605,28	4222085,83	Картометрический метод	5,00	–
141	466677,05	4222308,40	–	–	Картометрический метод	5,00	–
142	466671,15	4222257,85	–	–	Картометрический метод	5,00	–
143	466661,45	4222217,45	–	–	Картометрический метод	5,00	–
144	466632,90	4222156,65	–	–	Картометрический метод	5,00	–
145	466596,85	4222100,15	–	–	Картометрический метод	5,00	–
146	466603,30	4222084,00	–	–	Картометрический метод	5,00	–
147	466609,70	4222089,90	466609,70	4222089,90	Картометрический метод	5,00	–
148	466653,85	4222162,55	466653,85	4222162,55	Картометрический метод	5,00	–
149	466683,45	4222247,05	466683,45	4222247,05	Картометрический метод	5,00	–
150	466699,60	4222274,50	466699,60	4222274,50	Картометрический метод	5,00	–
151	466708,20	4222282,05	466708,20	4222282,05	Картометрический метод	5,00	–
152	466744,30	4222253,00	466744,30	4222253,00	Картометрический метод	5,00	–
153	466770,10	4222246,00	466770,10	4222246,00	Картометрический метод	5,00	–
154	–	–	466773,92	4222246,00	Картометрический метод	5,00	–
155	–	–	466727,65	4222280,01	Картометрический метод	5,00	–
156	466787,35	4222246,00	–	–	Картометрический метод	5,00	–
157	466826,95	4222288,50	–	–	Картометрический метод	5,00	–
158	466796,80	4222281,50	–	–	Картометрический метод	5,00	–
159	466756,45	4222284,75	–	–	Картометрический метод	5,00	–
160	466718,25	4222303,60	466718,25	4222303,60	Картометрический метод	5,00	–
161	–	–	466703,66	4222317,61	Картометрический метод	5,00	–
162	466689,15	4222331,55	466689,15	4222331,55	Картометрический метод	5,00	–
163	466681,65	4222357,40	466681,65	4222357,40	Картометрический метод	5,00	–

164	466694,00	4222416,05	466694,00	4222416,05	Картометрический метод	5,00	–
165	466708,00	4222451,60	466708,00	4222451,60	Картометрический метод	5,00	–
166	466724,70	4222465,60	466724,70	4222465,60	Картометрический метод	5,00	–
167	466719,80	4222506,60	466719,80	4222506,60	Картометрический метод	5,00	–
168	466708,10	4222540,50	466708,10	4222540,50	Картометрический метод	5,00	–
169	–	–	466699,96	4222539,34	Картометрический метод	5,00	–
170	466699,95	4222539,35	–	–	Картометрический метод	5,00	–
171	–	–	466692,94	4222604,92	Картометрический метод	5,00	–
172	466692,95	4222604,90	–	–	Картометрический метод	5,00	–
173	–	–	466693,80	4222605,02	Картометрический метод	5,00	–
174	466693,80	4222605,00	–	–	Картометрический метод	5,00	–
175	466692,35	4222614,25	466692,35	4222614,25	Картометрический метод	5,00	–
176	466699,35	4222669,70	466699,35	4222669,70	Картометрический метод	5,00	–
177	466718,05	4222717,10	466718,05	4222717,10	Картометрический метод	5,00	–
178	466718,75	4222717,05	466718,75	4222717,05	Картометрический метод	5,00	–
179	466732,50	4222720,75	466732,50	4222720,75	Картометрический метод	5,00	–
180	466746,20	4222734,25	466746,20	4222734,25	Картометрический метод	5,00	–
181	466760,55	4222753,90	466760,55	4222753,90	Картометрический метод	5,00	–
182	466762,20	4222757,20	466762,20	4222757,20	Картометрический метод	5,00	–
183	466763,45	4222756,75	466763,45	4222756,75	Картометрический метод	5,00	–
184	466783,90	4222757,80	466783,90	4222757,80	Картометрический метод	5,00	–
185	466811,85	4222750,30	466811,85	4222750,30	Картометрический метод	5,00	–
186	466941,00	4222715,85	466941,00	4222715,85	Картометрический метод	5,00	–
187	466986,75	4222693,25	466986,75	4222693,25	Картометрический метод	5,00	–
188	467032,85	4222643,20	467032,85	4222643,20	Картометрический метод	5,00	–
189	–	–	467039,59	4222636,82	Картометрический метод	5,00	–
190	467082,35	4222596,35	467082,35	4222596,35	Картометрический метод	5,00	–
191	467053,55	4222646,00	467053,55	4222646,00	Картометрический метод	5,00	–
192	467039,55	4222685,30	467039,55	4222685,30	Картометрический метод	5,00	–
193	467033,65	4222715,45	467033,65	4222715,45	Картометрический метод	5,00	–
194	467001,85	4222734,80	467001,85	4222734,80	Картометрический метод	5,00	–
195	466925,45	4222754,70	466925,45	4222754,70	Картометрический метод	5,00	–
196	466853,85	4222778,40	466853,85	4222778,40	Картометрический метод	5,00	–
197	466828,55	4222796,15	466828,55	4222796,15	Картометрический метод	5,00	–
198	466813,50	4222857,00	466813,50	4222857,00	Картометрический метод	5,00	–

64	466818,85	4222878,50	466818,85	4222878,50	Картометрический метод	5,00	–
199	463859,40	4223144,80	463859,40	4223144,80	Картометрический метод	5,00	–
200	463836,75	4223133,50	463836,75	4223133,50	Картометрический метод	5,00	–
201	463811,70	4223124,67	463811,70	4223124,67	Картометрический метод	5,00	–
202	463812,82	4223122,98	463812,82	4223122,98	Картометрический метод	5,00	–
203	463824,46	4223105,97	463824,46	4223105,97	Картометрический метод	5,00	–
204	–	–	463849,64	4223055,62	Картометрический метод	5,00	–
205	463849,65	4223055,65	–	–	Картометрический метод	5,00	–
206	463852,52	4223058,95	463852,52	4223058,95	Картометрический метод	5,00	–
207	463940,91	4222883,60	463940,91	4222883,60	Картометрический метод	5,00	–
208	–	–	463938,67	4222877,51	Картометрический метод	5,00	–
209	463938,68	4222877,51	–	–	Картометрический метод	5,00	–
210	463963,23	4222828,39	463963,23	4222828,39	Картометрический метод	5,00	–
211	464054,71	4222752,68	464054,71	4222752,68	Картометрический метод	5,00	–
212	464218,72	4222733,76	464218,72	4222733,76	Картометрический метод	5,00	–
213	464225,41	4222663,13	464225,41	4222663,13	Картометрический метод	5,00	–
214	464246,55	4222728,20	464246,55	4222728,20	Картометрический метод	5,00	–
215	464268,60	4222768,60	464268,60	4222768,60	Картометрический метод	5,00	–
216	464279,35	4222793,35	464279,35	4222793,35	Картометрический метод	5,00	–
217	464270,75	4222827,80	464270,75	4222827,80	Картометрический метод	5,00	–
218	464230,35	4222846,60	464230,35	4222846,60	Картометрический метод	5,00	–
219	464200,75	4222851,45	464200,75	4222851,45	Картометрический метод	5,00	–
220	464170,05	4222856,85	464170,05	4222856,85	Картометрический метод	5,00	–
221	464139,90	4222854,70	464139,90	4222854,70	Картометрический метод	5,00	–
222	464113,55	4222836,40	464113,55	4222836,40	Картометрический метод	5,00	–
223	464086,05	4222826,70	464086,05	4222826,70	Картометрический метод	5,00	–
224	464058,05	4222827,80	464058,05	4222827,80	Картометрический метод	5,00	–
225	464038,15	4222853,60	464038,15	4222853,60	Картометрический метод	5,00	–
226	464023,05	4222899,90	464023,05	4222899,90	Картометрический метод	5,00	–
227	464001,00	4222940,25	464001,00	4222940,25	Картометрический метод	5,00	–
228	463982,15	4222952,65	463982,15	4222952,65	Картометрический метод	5,00	–
229	463966,55	4222993,00	463966,55	4222993,00	Картометрический метод	5,00	–
230	463945,55	4223003,80	463945,55	4223003,80	Картометрический метод	5,00	–
231	463903,00	4223011,85	463903,00	4223011,85	Картометрический метод	5,00	–
232	463883,60	4223022,60	463883,60	4223022,60	Картометрический метод	5,00	–

233	463880,40	4223039,85	463880,40	4223039,85	Картометрический метод	5,00	–
234	463883,05	4223065,65	463883,05	4223065,65	Картометрический метод	5,00	–
235	463878,15	4223089,10	463878,15	4223089,10	Картометрический метод	5,00	–
236	463902,95	4223100,40	463902,95	4223100,40	Картометрический метод	5,00	–
237	463900,25	4223111,70	463900,25	4223111,70	Картометрический метод	5,00	–
238	463883,00	4223115,45	463883,00	4223115,45	Картометрический метод	5,00	–
239	463863,60	4223126,20	463863,60	4223126,20	Картометрический метод	5,00	–
199	463859,40	4223144,80	463859,40	4223144,80	Картометрический метод	5,00	–
240	458431,89	4220351,49	458431,89	4220351,49	Картометрический метод	5,00	–
241	458408,21	4220330,75	458408,21	4220330,75	Картометрический метод	5,00	–
242	458409,20	4220308,05	458409,20	4220308,05	Картометрический метод	5,00	–
243	458411,70	4220299,41	458411,70	4220299,41	Картометрический метод	5,00	–
244	458409,60	4220299,15	458409,60	4220299,15	Картометрический метод	5,00	–
245	458411,17	4220262,63	458411,17	4220262,63	Картометрический метод	5,00	–
246	458414,13	4220227,08	458414,13	4220227,08	Картометрический метод	5,00	–
247	458378,60	4220209,31	458378,60	4220209,31	Картометрический метод	5,00	–
248	458351,96	4220173,77	458351,96	4220173,77	Картометрический метод	5,00	–
249	458340,11	4220117,49	458340,11	4220117,49	Картометрический метод	5,00	–
250	458316,43	4220108,60	458316,43	4220108,60	Картометрический метод	5,00	–
251	458307,55	4220120,45	458307,55	4220120,45	Картометрический метод	5,00	–
252	458316,43	4220141,19	458316,43	4220141,19	Картометрический метод	5,00	–
253	458319,39	4220164,88	458319,39	4220164,88	Картометрический метод	5,00	–
254	458297,66	4220178,25	458297,66	4220178,25	Картометрический метод	5,00	–
255	458301,35	4220167,50	458301,35	4220167,50	Картометрический метод	5,00	–
256	458300,65	4220161,30	458300,65	4220161,30	Картометрический метод	5,00	–
257	458296,25	4220158,35	458296,25	4220158,35	Картометрический метод	5,00	–
258	458286,75	4220152,90	458286,75	4220152,90	Картометрический метод	5,00	–
259	458283,80	4220145,20	458283,80	4220145,20	Картометрический метод	5,00	–
260	458279,40	4220138,25	458279,40	4220138,25	Картометрический метод	5,00	–
261	458276,85	4220124,75	458276,85	4220124,75	Картометрический метод	5,00	–
262	458277,25	4220110,85	458277,25	4220110,85	Картометрический метод	5,00	–
263	458282,00	4220099,85	458282,00	4220099,85	Картометрический метод	5,00	–
264	458292,60	4220087,80	458292,60	4220087,80	Картометрический метод	5,00	–
265	458301,75	4220081,60	458301,75	4220081,60	Картометрический метод	5,00	–
266	458314,55	4220079,40	458314,55	4220079,40	Картометрический метод	5,00	–



267	458337,20	4220087,05	458337,20	4220087,05	Картометрический метод	5,00	–
268	458347,80	4220094,40	458347,80	4220094,40	Картометрический метод	5,00	–
269	458359,90	4220110,85	458359,90	4220110,85	Картометрический метод	5,00	–
270	458361,05	4220122,80	458361,05	4220122,80	Картометрический метод	5,00	–
271	458361,45	4220132,10	458361,45	4220132,10	Картометрический метод	5,00	–
272	458358,30	4220142,55	458358,30	4220142,55	Картометрический метод	5,00	–
273	458358,15	4220154,80	458358,15	4220154,80	Картометрический метод	5,00	–
274	458359,95	4220160,45	458359,95	4220160,45	Картометрический метод	5,00	–
275	458364,55	4220167,60	458364,55	4220167,60	Картометрический метод	5,00	–
276	458371,50	4220173,45	458371,50	4220173,45	Картометрический метод	5,00	–
277	458382,25	4220180,00	458382,25	4220180,00	Картометрический метод	5,00	–
278	458390,50	4220184,95	458390,50	4220184,95	Картометрический метод	5,00	–
279	458426,95	4220210,30	458426,95	4220210,30	Картометрический метод	5,00	–
280	458429,70	4220215,05	458429,70	4220215,05	Картометрический метод	5,00	–
281	458430,80	4220215,05	458430,80	4220215,05	Картометрический метод	5,00	–
282	458434,30	4220218,90	458434,30	4220218,90	Картометрический метод	5,00	–
283	458435,55	4220221,25	458435,55	4220221,25	Картометрический метод	5,00	–
284	458437,75	4220223,45	458437,75	4220223,45	Картометрический метод	5,00	–
285	458440,50	4220227,10	458440,50	4220227,10	Картометрический метод	5,00	–
286	458440,50	4220232,05	458440,50	4220232,05	Картометрический метод	5,00	–
287	458440,50	4220236,45	458440,50	4220236,45	Картометрический метод	5,00	–
288	458442,30	4220239,70	458442,30	4220239,70	Картометрический метод	5,00	–
289	458442,30	4220243,75	458442,30	4220243,75	Картометрический метод	5,00	–
290	458439,60	4220254,55	458439,60	4220254,55	Картометрический метод	5,00	–
291	458440,30	4220260,40	458440,30	4220260,40	Картометрический метод	5,00	–
292	458438,10	4220261,10	458438,10	4220261,10	Картометрический метод	5,00	–
293	458431,65	4220275,85	458431,65	4220275,85	Картометрический метод	5,00	–
294	458427,60	4220283,70	458427,60	4220283,70	Картометрический метод	5,00	–
295	458422,85	4220289,90	458422,85	4220289,90	Картометрический метод	5,00	–
296	458420,50	4220295,00	458420,50	4220295,00	Картометрический метод	5,00	–
297	458417,55	4220300,50	458417,55	4220300,50	Картометрический метод	5,00	–
298	458419,75	4220310,75	458419,75	4220310,75	Картометрический метод	5,00	–
299	458425,40	4220315,15	458425,40	4220315,15	Картометрический метод	5,00	–
300	458432,75	4220316,05	458432,75	4220316,05	Картометрический метод	5,00	–
301	458438,60	4220314,95	458438,60	4220314,95	Картометрический метод	5,00	–

302	458447,75	4220308,00	458447,75	4220308,00	Картометрический метод	5,00	–
303	458454,15	4220298,50	458454,15	4220298,50	Картометрический метод	5,00	–
304	458461,45	4220291,55	458461,45	4220291,55	Картометрический метод	5,00	–
305	458472,65	4220281,75	458472,65	4220281,75	Картометрический метод	5,00	–
306	458483,45	4220275,35	458483,45	4220275,35	Картометрический метод	5,00	–
307	458490,65	4220271,50	458490,65	4220271,50	Картометрический метод	5,00	–
308	458512,15	4220267,15	458512,15	4220267,15	Картометрический метод	5,00	–
309	458533,35	4220258,75	458533,35	4220258,75	Картометрический метод	5,00	–
310	458550,20	4220253,60	458550,20	4220253,60	Картометрический метод	5,00	–
311	458559,75	4220250,65	458559,75	4220250,65	Картометрический метод	5,00	–
312	458562,30	4220248,55	458562,30	4220248,55	Картометрический метод	5,00	–
313	458571,75	4220236,80	458571,75	4220236,80	Картометрический метод	5,00	–
314	458576,50	4220228,05	458576,50	4220228,05	Картометрический метод	5,00	–
315	458576,50	4220221,45	458576,50	4220221,45	Картометрический метод	5,00	–
316	458572,85	4220209,00	458572,85	4220209,00	Картометрический метод	5,00	–
317	458567,90	4220197,45	458567,90	4220197,45	Картометрический метод	5,00	–
318	458566,05	4220183,55	458566,05	4220183,55	Картометрический метод	5,00	–
319	458564,40	4220173,15	458564,40	4220173,15	Картометрический метод	5,00	–
320	458563,70	4220159,05	458563,70	4220159,05	Картометрический метод	5,00	–
321	458565,70	4220146,65	458565,70	4220146,65	Картометрический метод	5,00	–
322	458569,55	4220129,65	458569,55	4220129,65	Картометрический метод	5,00	–
323	458570,10	4220114,10	458570,10	4220114,10	Картометрический метод	5,00	–
324	458573,20	4220108,25	458573,20	4220108,25	Картометрический метод	5,00	–
325	458577,55	4220105,50	458577,55	4220105,50	Картометрический метод	5,00	–
326	458583,05	4220098,75	458583,05	4220098,75	Картометрический метод	5,00	–
327	458591,55	4220085,10	458591,55	4220085,10	Картометрический метод	5,00	–
328	458597,75	4220076,50	458597,75	4220076,50	Картометрический метод	5,00	–
329	458602,35	4220070,10	458602,35	4220070,10	Картометрический метод	5,00	–
330	458605,75	4220065,35	458605,75	4220065,35	Картометрический метод	5,00	–
331	458613,47	4220070,65	458613,47	4220070,65	Картометрический метод	5,00	–
332	458623,16	4220067,88	458623,16	4220067,88	Картометрический метод	5,00	–
333	458621,85	4220062,60	458621,85	4220062,60	Картометрический метод	5,00	–
334	458622,25	4220062,05	458622,25	4220062,05	Картометрический метод	5,00	–
335	458628,90	4220061,65	458628,90	4220061,65	Картометрический метод	5,00	–
336	458630,90	4220062,40	458630,90	4220062,40	Картометрический метод	5,00	–

337	458635,85	4220062,55	458635,85	4220062,55	Картометрический метод	5,00	–
338	458636,40	4220061,45	458636,40	4220061,45	Картометрический метод	5,00	–
339	458639,50	4220061,65	458639,50	4220061,65	Картометрический метод	5,00	–
340	458642,95	4220063,50	458642,95	4220063,50	Картометрический метод	5,00	–
341	458644,25	4220063,65	458644,25	4220063,65	Картометрический метод	5,00	–
342	458645,00	4220063,30	458645,00	4220063,30	Картометрический метод	5,00	–
343	458646,10	4220061,85	458646,10	4220061,85	Картометрический метод	5,00	–
344	458650,30	4220061,10	458650,30	4220061,10	Картометрический метод	5,00	–
345	458656,50	4220063,10	458656,50	4220063,10	Картометрический метод	5,00	–
346	458668,20	4220068,95	458668,20	4220068,95	Картометрический метод	5,00	–
347	458670,95	4220072,80	458670,95	4220072,80	Картометрический метод	5,00	–
348	458671,85	4220075,90	458671,85	4220075,90	Картометрический метод	5,00	–
349	458672,20	4220078,10	458672,20	4220078,10	Картометрический метод	5,00	–
350	458672,60	4220081,95	458672,60	4220081,95	Картометрический метод	5,00	–
351	458674,95	4220083,20	458674,95	4220083,20	Картометрический метод	5,00	–
352	458675,90	4220086,35	458675,90	4220086,35	Картометрический метод	5,00	–
353	458675,70	4220089,45	458675,70	4220089,45	Картометрический метод	5,00	–
354	458675,50	4220093,65	458675,50	4220093,65	Картометрический метод	5,00	–
355	458675,15	4220099,50	458675,15	4220099,50	Картометрический метод	5,00	–
356	458674,40	4220104,45	458674,40	4220104,45	Картометрический метод	5,00	–
357	458672,60	4220108,80	458672,60	4220108,80	Картометрический метод	5,00	–
358	458671,85	4220114,85	458671,85	4220114,85	Картометрический метод	5,00	–
359	458671,85	4220118,70	458671,85	4220118,70	Картометрический метод	5,00	–
360	458670,20	4220123,45	458670,20	4220123,45	Картометрический метод	5,00	–
361	458668,00	4220126,75	458668,00	4220126,75	Картометрический метод	5,00	–
362	458654,65	4220141,30	458654,65	4220141,30	Картометрический метод	5,00	–
363	458686,25	4220171,40	458686,25	4220171,40	Картометрический метод	5,00	–
364	458689,00	4220170,45	458689,00	4220170,45	Картометрический метод	5,00	–
365	458695,60	4220175,75	458695,60	4220175,75	Картометрический метод	5,00	–
366	458702,15	4220182,55	458702,15	4220182,55	Картометрический метод	5,00	–
367	458708,75	4220187,65	458708,75	4220187,65	Картометрический метод	5,00	–
368	458710,75	4220190,20	458710,75	4220190,20	Картометрический метод	5,00	–
369	458716,25	4220196,60	458716,25	4220196,60	Картометрический метод	5,00	–
370	458715,85	4220199,70	458715,85	4220199,70	Картометрический метод	5,00	–
371	458713,15	4220199,55	458713,15	4220199,55	Картометрический метод	5,00	–

372	458710,05	4220199,90	458710,05	4220199,90	Картометрический метод	5,00	–
373	458711,50	4220203,90	458711,50	4220203,90	Картометрический метод	5,00	–
374	458714,60	4220205,00	458714,60	4220205,00	Картометрический метод	5,00	–
375	458716,80	4220204,85	458716,80	4220204,85	Картометрический метод	5,00	–
376	458718,05	4220204,30	458718,05	4220204,30	Картометрический метод	5,00	–
377	458721,20	4220205,20	458721,20	4220205,20	Картометрический метод	5,00	–
378	458721,70	4220206,30	458721,70	4220206,30	Картометрический метод	5,00	–
379	458723,90	4220210,70	458723,90	4220210,70	Картометрический метод	5,00	–
380	–	–	458726,98	4220213,81	Картометрический метод	5,00	–
381	458727,00	4220213,80	–	–	Картометрический метод	5,00	–
382	458727,10	4220220,10	458727,10	4220220,10	Картометрический метод	5,00	–
383	458728,55	4220223,75	458728,55	4220223,75	Картометрический метод	5,00	–
384	458732,00	4220228,15	458732,00	4220228,15	Картометрический метод	5,00	–
385	458731,85	4220231,80	458731,85	4220231,80	Картометрический метод	5,00	–
386	458730,00	4220232,00	458730,00	4220232,00	Картометрический метод	5,00	–
387	458726,90	4220232,20	458726,90	4220232,20	Картометрический метод	5,00	–
388	458726,90	4220237,30	458726,90	4220237,30	Картометрический метод	5,00	–
389	458728,75	4220243,50	458728,75	4220243,50	Картометрический метод	5,00	–
390	–	–	458727,97	4220249,89	Картометрический метод	5,00	–
391	458728,00	4220249,90	–	–	Картометрический метод	5,00	–
392	458722,35	4220257,05	458722,35	4220257,05	Картометрический метод	5,00	–
393	458718,65	4220262,00	458718,65	4220262,00	Картометрический метод	5,00	–
394	458712,00	4220273,80	458712,00	4220273,80	Картометрический метод	5,00	–
395	458706,50	4220280,90	458706,50	4220280,90	Картометрический метод	5,00	–
396	458704,70	4220284,40	458704,70	4220284,40	Картометрический метод	5,00	–
397	458699,20	4220288,75	458699,20	4220288,75	Картометрический метод	5,00	–
398	458698,55	4220289,60	458698,55	4220289,60	Картометрический метод	5,00	–
399	–	–	458710,19	4220250,78	Картометрический метод	5,00	–
400	458710,20	4220250,80	–	–	Картометрический метод	5,00	–
401	458716,60	4220244,05	458716,60	4220244,05	Картометрический метод	5,00	–
402	458716,85	4220236,40	458716,85	4220236,40	Картометрический метод	5,00	–
403	458717,25	4220232,05	458717,25	4220232,05	Картометрический метод	5,00	–
404	458709,55	4220215,40	458709,55	4220215,40	Картометрический метод	5,00	–
405	458685,05	4220185,40	458685,05	4220185,40	Картометрический метод	5,00	–
406	458673,35	4220176,45	458673,35	4220176,45	Картометрический метод	5,00	–

407	458656,90	4220170,95	458656,90	4220170,95	Картометрический метод	5,00	–
408	458645,55	4220165,10	458645,55	4220165,10	Картометрический метод	5,00	–
409	458637,05	4220157,40	458637,05	4220157,40	Картометрический метод	5,00	–
410	458629,50	4220148,30	458629,50	4220148,30	Картометрический метод	5,00	–
411	458627,44	4220143,96	458627,44	4220143,96	Картометрический метод	5,00	–
412	458630,26	4220138,23	458630,26	4220138,23	Картометрический метод	5,00	–
413	458633,22	4220117,49	458633,22	4220117,49	Картометрический метод	5,00	–
414	458624,57	4220121,38	458624,57	4220121,38	Картометрический метод	5,00	–
415	458628,40	4220110,65	458628,40	4220110,65	Картометрический метод	5,00	–
416	458632,80	4220104,80	458632,80	4220104,80	Картометрический метод	5,00	–
417	458641,55	4220104,05	458641,55	4220104,05	Картометрический метод	5,00	–
418	458652,15	4220097,45	458652,15	4220097,45	Картометрический метод	5,00	–
419	458653,65	4220095,30	458653,65	4220095,30	Картометрический метод	5,00	–
420	458653,65	4220093,80	458653,65	4220093,80	Картометрический метод	5,00	–
421	458654,35	4220092,70	458654,35	4220092,70	Картометрический метод	5,00	–
422	458656,90	4220091,60	458656,90	4220091,60	Картометрический метод	5,00	–
423	458659,85	4220090,55	458659,85	4220090,55	Картометрический метод	5,00	–
424	458656,55	4220081,40	458656,55	4220081,40	Картометрический метод	5,00	–
425	458652,15	4220078,50	458652,15	4220078,50	Картометрический метод	5,00	–
426	458645,55	4220076,65	458645,55	4220076,65	Картометрический метод	5,00	–
427	458636,05	4220079,55	458636,05	4220079,55	Картометрический метод	5,00	–
428	458626,90	4220081,05	458626,90	4220081,05	Картометрический метод	5,00	–
429	458621,45	4220086,90	458621,45	4220086,90	Картометрический метод	5,00	–
430	458615,95	4220092,35	458615,95	4220092,35	Картометрический метод	5,00	–
431	458603,90	4220102,25	458603,90	4220102,25	Картометрический метод	5,00	–
432	458595,00	4220112,20	458595,00	4220112,20	Картометрический метод	5,00	–
433	458585,95	4220137,35	458585,95	4220137,35	Картометрический метод	5,00	–
434	458584,15	4220148,30	458584,15	4220148,30	Картометрический метод	5,00	–
435	458585,85	4220161,92	458585,85	4220161,92	Картометрический метод	5,00	–
436	458597,69	4220212,27	458597,69	4220212,27	Картометрический метод	5,00	–
437	458591,77	4220224,12	458591,77	4220224,12	Картометрический метод	5,00	–
438	458535,51	4220274,48	458535,51	4220274,48	Картометрический метод	5,00	–
439	458502,95	4220280,40	458502,95	4220280,40	Картометрический метод	5,00	–
440	458476,30	4220307,06	458476,30	4220307,06	Картометрический метод	5,00	–
240	458431,89	4220351,49	458431,89	4220351,49	Картометрический метод	5,00	–

441	463809,60	4223430,55	463809,60	4223430,55	Картометрический метод	5,00	–
442	463789,10	4223425,20	463789,10	4223425,20	Картометрический метод	5,00	–
443	463779,15	4223410,10	463779,15	4223410,10	Картометрический метод	5,00	–
444	463803,40	4223387,50	463803,40	4223387,50	Картометрический метод	5,00	–
445	463822,25	4223381,60	463822,25	4223381,60	Картометрический метод	5,00	–
446	463849,15	4223352,00	463849,15	4223352,00	Картометрический метод	5,00	–
447	463856,15	4223326,15	463856,15	4223326,15	Картометрический метод	5,00	–
448	463849,70	4223297,65	463849,70	4223297,65	Картометрический метод	5,00	–
449	463843,25	4223226,05	463843,25	4223226,05	Картометрический метод	5,00	–
450	463855,10	4223197,55	463855,10	4223197,55	Картометрический метод	5,00	–
451	463865,85	4223183,55	463865,85	4223183,55	Картометрический метод	5,00	–
452	463892,25	4223177,60	463892,25	4223177,60	Картометрический метод	5,00	–
453	463898,70	4223164,15	463898,70	4223164,15	Картометрический метод	5,00	–
454	463911,90	4223200,20	463911,90	4223200,20	Картометрический метод	5,00	–
455	463921,05	4223261,05	463921,05	4223261,05	Картометрический метод	5,00	–
456	463920,50	4223340,70	463920,50	4223340,70	Картометрический метод	5,00	–
457	463911,35	4223354,70	463911,35	4223354,70	Картометрический метод	5,00	–
458	463887,10	4223367,05	463887,10	4223367,05	Картометрический метод	5,00	–
459	463855,35	4223397,20	463855,35	4223397,20	Картометрический метод	5,00	–
460	463830,05	4223426,25	463830,05	4223426,25	Картометрический метод	5,00	–
441	463809,60	4223430,55	463809,60	4223430,55	Картометрический метод	5,00	–
461	458739,50	4220430,40	458739,50	4220430,40	Картометрический метод	5,00	–
462	458737,70	4220428,20	458737,70	4220428,20	Картометрический метод	5,00	–
463	458735,10	4220425,25	458735,10	4220425,25	Картометрический метод	5,00	–
464	458730,00	4220427,45	458730,00	4220427,45	Картометрический метод	5,00	–
465	458725,60	4220427,10	458725,60	4220427,10	Картометрический метод	5,00	–
466	458718,30	4220424,15	458718,30	4220424,15	Картометрический метод	5,00	–
467	458715,40	4220420,50	458715,40	4220420,50	Картометрический метод	5,00	–
468	458710,25	4220413,90	458710,25	4220413,90	Картометрический метод	5,00	–
469	458710,25	4220405,15	458710,25	4220405,15	Картометрический метод	5,00	–
470	458705,50	4220394,90	458705,50	4220394,90	Картометрический метод	5,00	–
471	458703,70	4220385,75	458703,70	4220385,75	Картометрический метод	5,00	–
472	458700,75	4220381,00	458700,75	4220381,00	Картометрический метод	5,00	–
473	458700,35	4220380,70	458700,35	4220380,70	Картометрический метод	5,00	–
474	458695,39	4220363,33	458695,39	4220363,33	Картометрический метод	5,00	–

475	458695,20	4220359,60	458695,20	4220359,60	Картометрический метод	5,00	–
476	458695,50	4220359,65	458695,50	4220359,65	Картометрический метод	5,00	–
477	458701,70	4220363,65	458701,70	4220363,65	Картометрический метод	5,00	–
478	458708,65	4220368,40	458708,65	4220368,40	Картометрический метод	5,00	–
479	458715,25	4220374,60	458715,25	4220374,60	Картометрический метод	5,00	–
480	458717,45	4220384,50	458717,45	4220384,50	Картометрический метод	5,00	–
481	458721,25	4220402,95	458721,25	4220402,95	Картометрический метод	5,00	–
482	458722,00	4220408,80	458722,00	4220408,80	Картометрический метод	5,00	–
483	458729,30	4220415,40	458729,30	4220415,40	Картометрический метод	5,00	–
484	458738,10	4220415,05	458738,10	4220415,05	Картометрический метод	5,00	–
485	458743,20	4220408,45	458743,20	4220408,45	Картометрический метод	5,00	–
486	458744,65	4220400,05	458744,65	4220400,05	Картометрический метод	5,00	–
487	458740,35	4220394,45	458740,35	4220394,45	Картометрический метод	5,00	–
488	458732,50	4220381,30	458732,50	4220381,30	Картометрический метод	5,00	–
489	458730,70	4220377,85	458730,70	4220377,85	Картометрический метод	5,00	–
490	458729,05	4220374,20	458729,05	4220374,20	Картометрический метод	5,00	–
491	458726,10	4220370,90	458726,10	4220370,90	Картометрический метод	5,00	–
492	458723,00	4220367,95	458723,00	4220367,95	Картометрический метод	5,00	–
493	458722,25	4220364,30	458722,25	4220364,30	Картометрический метод	5,00	–
494	458718,10	4220357,85	458718,10	4220357,85	Картометрический метод	5,00	–
495	458712,25	4220350,20	458712,25	4220350,20	Картометрический метод	5,00	–
496	458709,00	4220343,40	458709,00	4220343,40	Картометрический метод	5,00	–
497	458707,15	4220341,05	458707,15	4220341,05	Картометрический метод	5,00	–
498	458702,95	4220338,65	458702,95	4220338,65	Картометрический метод	5,00	–
499	458693,55	4220330,20	458693,55	4220330,20	Картометрический метод	5,00	–
500	458692,43	4220310,02	458692,43	4220310,02	Картометрический метод	5,00	–
501	458695,55	4220299,68	458695,55	4220299,68	Картометрический метод	5,00	–
502	458695,55	4220301,00	458695,55	4220301,00	Картометрический метод	5,00	–
503	458699,30	4220315,75	458699,30	4220315,75	Картометрический метод	5,00	–
504	458701,15	4220318,85	458701,15	4220318,85	Картометрический метод	5,00	–
505	458702,95	4220323,25	458702,95	4220323,25	Картометрический метод	5,00	–
506	458703,50	4220325,80	458703,50	4220325,80	Картометрический метод	5,00	–
507	458703,40	4220328,40	458703,40	4220328,40	Картометрический метод	5,00	–
508	458704,20	4220329,15	458704,20	4220329,15	Картометрический метод	5,00	–
509	458708,75	4220330,40	458708,75	4220330,40	Картометрический метод	5,00	–

510	458713,15	4220333,90	458713,15	4220333,90	Картометрический метод	5,00	–
511	458716,45	4220340,45	458716,45	4220340,45	Картометрический метод	5,00	–
512	458718,65	4220344,30	458718,65	4220344,30	Картометрический метод	5,00	–
513	458722,70	4220344,90	458722,70	4220344,90	Картометрический метод	5,00	–
514	–	–	458727,22	4220349,13	Картометрический метод	5,00	–
515	458727,25	4220349,10	–	–	Картометрический метод	5,00	–
516	458729,65	4220355,30	458729,65	4220355,30	Картометрический метод	5,00	–
517	458730,90	4220359,00	458730,90	4220359,00	Картометрический метод	5,00	–
518	458731,50	4220362,55	458731,50	4220362,55	Картометрический метод	5,00	–
519	458737,35	4220370,40	458737,35	4220370,40	Картометрический метод	5,00	–
520	458749,40	4220381,75	458749,40	4220381,75	Картометрический метод	5,00	–
521	458755,95	4220390,55	458755,95	4220390,55	Картометрический метод	5,00	–
522	458757,40	4220399,30	458757,40	4220399,30	Картометрический метод	5,00	–
523	458755,25	4220410,65	458755,25	4220410,65	Картометрический метод	5,00	–
524	458750,50	4220415,40	458750,50	4220415,40	Картометрический метод	5,00	–
525	458746,80	4220418,70	458746,80	4220418,70	Картометрический метод	5,00	–
526	458746,45	4220424,55	458746,45	4220424,55	Картометрический метод	5,00	–
527	458742,05	4220428,55	458742,05	4220428,55	Картометрический метод	5,00	–
461	458739,50	4220430,40	458739,50	4220430,40	Картометрический метод	5,00	–
528	463448,05	4224665,40	463448,05	4224665,40	Картометрический метод	5,00	–
529	463446,85	4224664,80	463446,85	4224664,80	Картометрический метод	5,00	–
530	463470,00	4224650,50	463470,00	4224650,50	Картометрический метод	5,00	–
531	463494,50	4224627,40	463494,50	4224627,40	Картометрический метод	5,00	–
532	463520,35	4224594,55	463520,35	4224594,55	Картометрический метод	5,00	–
533	463550,25	4224553,40	463550,25	4224553,40	Картометрический метод	5,00	–
534	463560,45	4224541,55	463560,45	4224541,55	Картометрический метод	5,00	–
535	463581,75	4224528,60	463581,75	4224528,60	Картометрический метод	5,00	–
536	463612,95	4224517,05	463612,95	4224517,05	Картометрический метод	5,00	–
537	463629,40	4224506,30	463629,40	4224506,30	Картометрический метод	5,00	–
538	463634,75	4224495,00	463634,75	4224495,00	Картометрический метод	5,00	–
539	463635,85	4224482,60	463635,85	4224482,60	Картометрический метод	5,00	–
540	463648,79	4224484,48	463648,79	4224484,48	Картометрический метод	5,00	–
541	463649,58	4224496,03	463649,58	4224496,03	Картометрический метод	5,00	–
542	463646,81	4224497,64	463646,81	4224497,64	Картометрический метод	5,00	–
543	463645,40	4224507,03	463645,40	4224507,03	Картометрический метод	5,00	–



544	463586,75	4224532,68	463586,75	4224532,68	Картометрический метод	5,00	–
545	463570,12	4224542,38	463570,12	4224542,38	Картометрический метод	5,00	–
546	463479,62	4224657,18	463479,62	4224657,18	Картометрический метод	5,00	–
547	463475,45	4224658,25	463475,45	4224658,25	Картометрический метод	5,00	–
548	463471,12	4224663,85	463471,12	4224663,85	Картометрический метод	5,00	–
549	463454,04	4224663,85	463454,04	4224663,85	Картометрический метод	5,00	–
528	463448,05	4224665,40	463448,05	4224665,40	Картометрический метод	5,00	–
550	458626,20	4220565,05	458626,20	4220565,05	Картометрический метод	5,00	–
551	458626,10	4220564,65	458626,10	4220564,65	Картометрический метод	5,00	–
552	458626,85	4220559,75	458626,85	4220559,75	Картометрический метод	5,00	–
553	458626,65	4220556,25	458626,65	4220556,25	Картометрический метод	5,00	–
554	458625,95	4220553,70	458625,95	4220553,70	Картометрический метод	5,00	–
555	458623,55	4220550,60	458623,55	4220550,60	Картометрический метод	5,00	–
556	458620,65	4220547,50	458620,65	4220547,50	Картометрический метод	5,00	–
557	458617,81	4220545,99	458617,81	4220545,99	Картометрический метод	5,00	–
558	458582,20	4220488,10	458582,20	4220488,10	Картометрический метод	5,00	–
559	458582,15	4220487,60	458582,15	4220487,60	Картометрический метод	5,00	–
560	458587,60	4220483,80	458587,60	4220483,80	Картометрический метод	5,00	–
561	458590,00	4220481,40	458590,00	4220481,40	Картометрический метод	5,00	–
562	458590,90	4220477,75	458590,90	4220477,75	Картометрический метод	5,00	–
563	458590,90	4220473,70	458590,90	4220473,70	Картометрический метод	5,00	–
564	458587,05	4220465,85	458587,05	4220465,85	Картометрический метод	5,00	–
565	458583,60	4220460,00	458583,60	4220460,00	Картометрический метод	5,00	–
566	458583,05	4220453,25	458583,05	4220453,25	Картометрический метод	5,00	–
567	458573,10	4220441,45	458573,10	4220441,45	Картометрический метод	5,00	–
568	458568,70	4220433,20	458568,70	4220433,20	Картометрический метод	5,00	–
569	458561,40	4220427,90	458561,40	4220427,90	Картометрический метод	5,00	–
570	458557,75	4220423,90	458557,75	4220423,90	Картометрический метод	5,00	–
571	458555,00	4220420,05	458555,00	4220420,05	Картометрический метод	5,00	–
572	458552,05	4220418,20	458552,05	4220418,20	Картометрический метод	5,00	–
573	458548,40	4220418,05	458548,40	4220418,05	Картометрический метод	5,00	–
574	458545,30	4220421,90	458545,30	4220421,90	Картометрический метод	5,00	–
575	458538,20	4220426,10	458538,20	4220426,10	Картометрический метод	5,00	–
576	458529,60	4220426,10	458529,60	4220426,10	Картометрический метод	5,00	–
577	458528,15	4220427,05	458528,15	4220427,05	Картометрический метод	5,00	–

578	458520,71	4220419,61	458520,71	4220419,61	Картометрический метод	5,00	–
579	458519,96	4220410,55	458519,96	4220410,55	Картометрический метод	5,00	–
580	458520,15	4220410,65	458520,15	4220410,65	Картометрический метод	5,00	–
581	458522,15	4220413,40	458522,15	4220413,40	Картометрический метод	5,00	–
582	458524,70	4220415,60	458524,70	4220415,60	Картометрический метод	5,00	–
583	458529,85	4220416,30	458529,85	4220416,30	Картометрический метод	5,00	–
584	458534,75	4220415,05	458534,75	4220415,05	Картометрический метод	5,00	–
585	458538,45	4220413,95	458538,45	4220413,95	Картометрический метод	5,00	–
586	458543,35	4220410,65	458543,35	4220410,65	Картометрический метод	5,00	–
587	458549,05	4220408,25	458549,05	4220408,25	Картометрический метод	5,00	–
588	458556,70	4220409,75	458556,70	4220409,75	Картометрический метод	5,00	–
589	458562,35	4220411,20	458562,35	4220411,20	Картометрический метод	5,00	–
590	458565,65	4220420,70	458565,65	4220420,70	Картометрический метод	5,00	–
591	458573,35	4220424,90	458573,35	4220424,90	Картометрический метод	5,00	–
592	458577,20	4220429,65	458577,20	4220429,65	Картометрический метод	5,00	–
593	458581,05	4220435,70	458581,05	4220435,70	Картометрический метод	5,00	–
594	458585,40	4220439,55	458585,40	4220439,55	Картометрический метод	5,00	–
595	458588,70	4220445,20	458588,70	4220445,20	Картометрический метод	5,00	–
596	458595,40	4220461,00	458595,40	4220461,00	Картометрический метод	5,00	–
597	458602,15	4220478,55	458602,15	4220478,55	Картометрический метод	5,00	–
598	458602,40	4220486,15	458602,40	4220486,15	Картометрический метод	5,00	–
599	458599,30	4220490,15	458599,30	4220490,15	Картометрический метод	5,00	–
600	458599,30	4220498,40	458599,30	4220498,40	Картометрический метод	5,00	–
601	458602,40	4220502,80	458602,40	4220502,80	Картометрический метод	5,00	–
602	458606,45	4220506,80	458606,45	4220506,80	Картометрический метод	5,00	–
603	458605,00	4220508,10	458605,00	4220508,10	Картометрический метод	5,00	–
604	458602,25	4220509,35	458602,25	4220509,35	Картометрический метод	5,00	–
605	458600,80	4220510,10	458600,80	4220510,10	Картометрический метод	5,00	–
606	458601,50	4220512,65	458601,50	4220512,65	Картометрический метод	5,00	–
607	458608,10	4220513,35	458608,10	4220513,35	Картометрический метод	5,00	–
608	458611,55	4220517,40	458611,55	4220517,40	Картометрический метод	5,00	–
609	458619,60	4220531,30	458619,60	4220531,30	Картометрический метод	5,00	–
610	458622,00	4220537,50	458622,00	4220537,50	Картометрический метод	5,00	–
611	458626,35	4220542,25	458626,35	4220542,25	Картометрический метод	5,00	–
612	458629,65	4220545,35	458629,65	4220545,35	Картометрический метод	5,00	–

613	458630,35	4220552,60	458630,35	4220552,60	Картометрический метод	5,00	–
614	458628,85	4220553,70	458628,85	4220553,70	Картометрический метод	5,00	–
615	458631,60	4220557,15	458631,60	4220557,15	Картометрический метод	5,00	–
616	458635,10	4220559,20	458635,10	4220559,20	Картометрический метод	5,00	–
617	458635,58	4220560,02	458635,58	4220560,02	Картометрический метод	5,00	–
618	–	–	458634,43	4220560,65	Картометрический метод	5,00	–
550	458626,20	4220565,05	458626,20	4220565,05	Картометрический метод	5,00	–
619	458592,80	4220369,40	458592,80	4220369,40	Картометрический метод	5,00	–
620	458585,10	4220367,95	458585,10	4220367,95	Картометрический метод	5,00	–
621	458574,15	4220367,20	458574,15	4220367,20	Картометрический метод	5,00	–
622	458568,65	4220366,50	458568,65	4220366,50	Картометрический метод	5,00	–
623	458561,91	4220365,58	458561,91	4220365,58	Картометрический метод	5,00	–
624	458594,73	4220360,37	458594,73	4220360,37	Картометрический метод	5,00	–
625	458639,14	4220348,52	458639,14	4220348,52	Картометрический метод	5,00	–
626	458680,59	4220354,45	458680,59	4220354,45	Картометрический метод	5,00	–
627	458682,20	4220366,60	458682,20	4220366,60	Картометрический метод	5,00	–
628	458679,55	4220364,55	458679,55	4220364,55	Картометрический метод	5,00	–
629	458667,50	4220360,90	458667,50	4220360,90	Картометрический метод	5,00	–
630	458650,65	4220360,50	458650,65	4220360,50	Картометрический метод	5,00	–
631	458640,05	4220361,25	458640,05	4220361,25	Картометрический метод	5,00	–
632	458627,25	4220362,70	458627,25	4220362,70	Картометрический метод	5,00	–
633	458618,50	4220366,00	458618,50	4220366,00	Картометрический метод	5,00	–
634	458606,85	4220366,50	458606,85	4220366,50	Картометрический метод	5,00	–
635	458601,40	4220367,75	458601,40	4220367,75	Картометрический метод	5,00	–
619	458592,80	4220369,40	458592,80	4220369,40	Картометрический метод	5,00	–
636	–	–	465869,48	4219428,92	Картометрический метод	5,00	–
637	–	–	465853,88	4219428,31	Картометрический метод	5,00	–
638	–	–	465840,54	4219418,03	Картометрический метод	5,00	–
639	–	–	465856,12	4219405,28	Картометрический метод	5,00	–
640	–	–	465879,14	4219404,88	Картометрический метод	5,00	–
641	–	–	465878,25	4219412,35	Картометрический метод	5,00	–
636	–	–	465869,48	4219428,92	Картометрический метод	5,00	–
642	–	–	464713,02	4223705,13	Картометрический метод	5,00	–
643	–	–	464712,26	4223703,05	Картометрический метод	5,00	–

644	–	–	464712,70	4223702,65	Картометрический метод	5,00	–
645	–	–	464712,95	4223702,50	Картометрический метод	5,00	–
646	–	–	464732,35	4223693,00	Картометрический метод	5,00	–
647	–	–	464732,60	4223692,90	Картометрический метод	5,00	–
648	–	–	464779,95	4223682,20	Картометрический метод	5,00	–
649	–	–	464780,20	4223682,20	Картометрический метод	5,00	–
650	–	–	464808,25	4223683,65	Картометрический метод	5,00	–
651	–	–	464808,45	4223683,70	Картометрический метод	5,00	–
652	–	–	464834,85	4223690,15	Картометрический метод	5,00	–
653	–	–	464862,85	4223694,15	Картометрический метод	5,00	–
654	–	–	464885,65	4223692,30	Картометрический метод	5,00	–
655	–	–	464912,55	4223686,15	Картометрический метод	5,00	–
656	–	–	464943,30	4223674,25	Картометрический метод	5,00	–
657	–	–	464953,00	4223660,25	Картометрический метод	5,00	–
658	–	–	464964,70	4223643,10	Картометрический метод	5,00	–
659	–	–	464966,40	4223644,15	Картометрический метод	5,00	–
660	–	–	464954,60	4223661,35	Картометрический метод	5,00	–
661	–	–	464944,75	4223675,60	Картометрический метод	5,00	–
662	–	–	464944,55	4223675,85	Картометрический метод	5,00	–
663	–	–	464944,30	4223676,00	Картометрический метод	5,00	–
664	–	–	464913,20	4223688,05	Картометрический метод	5,00	–
665	–	–	464886,00	4223694,25	Картометрический метод	5,00	–
666	–	–	464862,90	4223696,15	Картометрический метод	5,00	–
667	–	–	464862,65	4223696,15	Картометрический метод	5,00	–
668	–	–	464834,50	4223692,15	Картометрический метод	5,00	–
669	–	–	464808,05	4223685,65	Картометрический метод	5,00	–
670	–	–	464780,25	4223684,20	Картометрический метод	5,00	–
671	–	–	464733,15	4223694,85	Картометрический метод	5,00	–
672	–	–	464713,95	4223704,25	Картометрический метод	5,00	–
642	–	–	464713,02	4223705,13	Картометрический метод	5,00	–
673	460055,35	4213641,65	460055,35	4213641,65	Картометрический метод	5,00	–
674	–	–	460048,12	4213638,11	Картометрический метод	5,00	–
675	460048,10	4213638,15	–	–	Картометрический метод	5,00	–
676	460055,60	4213635,15	460055,60	4213635,15	Картометрический метод	5,00	–
677	460062,90	4213632,80	460062,90	4213632,80	Картометрический метод	5,00	–

678	–	–	460067,14	4213630,72	Картометрический метод	5,00	–
679	460067,14	4213630,74	–	–	Картометрический метод	5,00	–
680	460063,60	4213638,20	460063,60	4213638,20	Картометрический метод	5,00	–
673	460055,35	4213641,65	460055,35	4213641,65	Картометрический метод	5,00	–
681	458221,69	4220218,20	458221,69	4220218,20	Картометрический метод	5,00	–
682	458198,00	4220185,61	458198,00	4220185,61	Картометрический метод	5,00	–
683	458189,13	4220123,42	458189,13	4220123,42	Картометрический метод	5,00	–
684	458203,95	4220084,90	458203,95	4220084,90	Картометрический метод	5,00	–
685	458195,05	4220064,15	458195,05	4220064,15	Картометрический метод	5,00	–
686	458168,40	4220034,55	458168,40	4220034,55	Картометрический метод	5,00	–
687	458118,07	4220028,63	458118,07	4220028,63	Картометрический метод	5,00	–
688	458103,25	4220034,55	458103,25	4220034,55	Картометрический метод	5,00	–
689	458079,58	4220055,29	458079,58	4220055,29	Картометрический метод	5,00	–
690	458049,97	4220061,21	458049,97	4220061,21	Картометрический метод	5,00	–
691	458023,35	4220043,45	458023,35	4220043,45	Картометрический метод	5,00	–
692	458008,55	4220016,80	458008,55	4220016,80	Картометрический метод	5,00	–
693	458035,17	4219981,24	458035,17	4219981,24	Картометрический метод	5,00	–
694	458044,07	4219954,58	458044,07	4219954,58	Картометрический метод	5,00	–
695	458082,54	4219930,88	458082,54	4219930,88	Картометрический метод	5,00	–
696	458126,96	4219916,07	458126,96	4219916,07	Картометрический метод	5,00	–
697	458124,00	4219892,35	458124,00	4219892,35	Картометрический метод	5,00	–
698	458067,75	4219865,70	458067,75	4219865,70	Картометрический метод	5,00	–
699	458052,93	4219847,95	458052,93	4219847,95	Картометрический метод	5,00	–
700	458061,81	4219821,29	458061,81	4219821,29	Картометрический метод	5,00	–
701	458082,55	4219762,05	458082,55	4219762,05	Картометрический метод	5,00	–
702	458070,69	4219723,54	458070,69	4219723,54	Картометрический метод	5,00	–
703	458044,05	4219705,75	458044,05	4219705,75	Картометрический метод	5,00	–
704	458020,35	4219732,40	458020,35	4219732,40	Картометрический метод	5,00	–
705	458008,50	4219753,15	458008,50	4219753,15	Картометрический метод	5,00	–
706	457987,79	4219762,04	457987,79	4219762,04	Картометрический метод	5,00	–
707	457964,11	4219753,16	457964,11	4219753,16	Картометрический метод	5,00	–
708	457952,26	4219711,69	457952,26	4219711,69	Картометрический метод	5,00	–
709	457990,75	4219664,30	457990,75	4219664,30	Картометрический метод	5,00	–
710	458020,36	4219631,72	458020,36	4219631,72	Картометрический метод	5,00	–
711	457978,91	4219608,03	457978,91	4219608,03	Картометрический метод	5,00	–

712	457967,05	4219628,75	457967,05	4219628,75	Картометрический метод	5,00	–
713	457952,26	4219664,30	457952,26	4219664,30	Картометрический метод	5,00	–
714	457925,60	4219690,95	457925,60	4219690,95	Картометрический метод	5,00	–
715	457910,80	4219714,65	457910,80	4219714,65	Картометрический метод	5,00	–
716	457896,00	4219765,00	457896,00	4219765,00	Картометрический метод	5,00	–
717	457869,37	4219776,86	457869,37	4219776,86	Картометрический метод	5,00	–
718	457830,89	4219756,12	457830,89	4219756,12	Картометрический метод	5,00	–
719	457822,01	4219723,54	457822,01	4219723,54	Картометрический метод	5,00	–
720	457839,96	4219648,26	457839,96	4219648,26	Картометрический метод	5,00	–
721	457823,36	4219651,03	457823,36	4219651,03	Картометрический метод	5,00	–
722	457798,45	4219673,15	457798,45	4219673,15	Картометрический метод	5,00	–
723	457779,30	4219673,15	457779,30	4219673,15	Картометрический метод	5,00	–
724	457775,60	4219667,35	457775,60	4219667,35	Картометрический метод	5,00	–
725	457774,15	4219663,70	457774,15	4219663,70	Картометрический метод	5,00	–
726	457772,70	4219659,65	457772,70	4219659,65	Картометрический метод	5,00	–
727	457768,65	4219650,90	457768,65	4219650,90	Картометрический метод	5,00	–
728	457762,45	4219639,55	457762,45	4219639,55	Картометрический метод	5,00	–
729	457757,70	4219632,25	457757,70	4219632,25	Картометрический метод	5,00	–
730	457751,45	4219622,75	457751,45	4219622,75	Картометрический метод	5,00	–
731	457747,80	4219611,05	457747,80	4219611,05	Картометрический метод	5,00	–
732	457745,60	4219604,10	457745,60	4219604,10	Картометрический метод	5,00	–
733	457741,95	4219595,70	457741,95	4219595,70	Картометрический метод	5,00	–
734	457738,30	4219588,75	457738,30	4219588,75	Картометрический метод	5,00	–
735	457735,00	4219582,90	457735,00	4219582,90	Картометрический метод	5,00	–
736	457729,15	4219572,25	457729,15	4219572,25	Картометрический метод	5,00	–
737	457721,95	4219559,35	457721,95	4219559,35	Картометрический метод	5,00	–
738	457722,30	4219504,15	457722,30	4219504,15	Картометрический метод	5,00	–
739	457721,95	4219501,60	457721,95	4219501,60	Картометрический метод	5,00	–
740	457716,76	4219497,01	457716,76	4219497,01	Картометрический метод	5,00	–
741	457718,25	4219460,05	457718,25	4219460,05	Картометрический метод	5,00	–
742	457660,15	4219390,85	457660,15	4219390,85	Картометрический метод	5,00	–
743	457499,65	4219368,70	457499,65	4219368,70	Картометрический метод	5,00	–
744	457419,44	4219388,09	457419,44	4219388,09	Картометрический метод	5,00	–
745	457349,58	4219378,34	457349,58	4219378,34	Картометрический метод	5,00	–
746	457326,90	4219333,10	457326,90	4219333,10	Картометрический метод	5,00	–

747	457325,40	4219299,50	457325,40	4219299,50	Картометрический метод	5,00	–
748	457333,10	4219275,65	457333,10	4219275,65	Картометрический метод	5,00	–
749	457339,30	4219281,90	457339,30	4219281,90	Картометрический метод	5,00	–
750	457341,65	4219261,35	457341,65	4219261,35	Картометрический метод	5,00	–
751	457352,50	4219228,70	457352,50	4219228,70	Картометрический метод	5,00	–
752	457362,60	4219205,95	457362,60	4219205,95	Картометрический метод	5,00	–
753	457364,45	4219203,65	457364,45	4219203,65	Картометрический метод	5,00	–
754	457424,97	4219150,05	457424,97	4219150,05	Картометрический метод	5,00	–
755	457460,95	4219123,77	457460,95	4219123,77	Картометрический метод	5,00	–
756	457469,20	4219120,55	457469,20	4219120,55	Картометрический метод	5,00	–
757	457477,10	4219116,25	457477,10	4219116,25	Картометрический метод	5,00	–
758	457501,70	4219102,80	457501,70	4219102,80	Картометрический метод	5,00	–
759	457510,95	4219094,60	457510,95	4219094,60	Картометрический метод	5,00	–
760	457524,40	4219069,85	457524,40	4219069,85	Картометрический метод	5,00	–
761	457526,30	4219062,95	457526,30	4219062,95	Картометрический метод	5,00	–
762	457524,85	4219059,35	457524,85	4219059,35	Картометрический метод	5,00	–
763	457521,45	4219057,35	457521,45	4219057,35	Картометрический метод	5,00	–
764	457518,70	4219058,05	457518,70	4219058,05	Картометрический метод	5,00	–
765	457501,45	4219069,60	457501,45	4219069,60	Картометрический метод	5,00	–
766	457506,57	4219038,19	457506,57	4219038,19	Картометрический метод	5,00	–
767	457555,65	4218946,60	457555,65	4218946,60	Картометрический метод	5,00	–
768	457592,92	4218897,54	457592,92	4218897,54	Картометрический метод	5,00	–
769	457585,47	4218860,07	457585,47	4218860,07	Картометрический метод	5,00	–
770	457593,00	4218855,55	457593,00	4218855,55	Картометрический метод	5,00	–
771	457594,85	4218852,80	457594,85	4218852,80	Картометрический метод	5,00	–
772	457594,20	4218848,70	457594,20	4218848,70	Картометрический метод	5,00	–
773	–	–	457580,68	4218822,62	Картометрический метод	5,00	–
774	457580,70	4218822,60	–	–	Картометрический метод	5,00	–
775	457583,40	4218753,10	457583,40	4218753,10	Картометрический метод	5,00	–
776	–	–	457582,52	4218739,45	Картометрический метод	5,00	–
777	457582,51	4218739,26	–	–	Картометрический метод	5,00	–
778	457583,75	4218734,35	457583,75	4218734,35	Картометрический метод	5,00	–
779	457585,35	4218725,25	457585,35	4218725,25	Картометрический метод	5,00	–
780	457585,90	4218718,40	457585,90	4218718,40	Картометрический метод	5,00	–
781	457585,10	4218712,30	457585,10	4218712,30	Картометрический метод	5,00	–

782	457579,10	4218682,95	457579,10	4218682,95	Картометрический метод	5,00	–
783	–	–	457578,81	4218679,37	Картометрический метод	5,00	–
784	457578,80	4218679,45	–	–	Картометрический метод	5,00	–
785	457597,91	4218639,93	457597,91	4218639,93	Картометрический метод	5,00	–
786	457587,05	4218613,35	457587,05	4218613,35	Картометрический метод	5,00	–
787	457589,05	4218607,40	457589,05	4218607,40	Картометрический метод	5,00	–
788	457589,25	4218600,15	457589,25	4218600,15	Картометрический метод	5,00	–
789	457588,05	4218593,50	457588,05	4218593,50	Картометрический метод	5,00	–
790	457583,80	4218584,85	457583,80	4218584,85	Картометрический метод	5,00	–
791	457576,45	4218578,00	457576,45	4218578,00	Картометрический метод	5,00	–
792	457589,41	4218533,51	457589,41	4218533,51	Картометрический метод	5,00	–
793	457629,15	4218487,01	457629,15	4218487,01	Картометрический метод	5,00	–
794	457628,97	4218426,37	457628,97	4218426,37	Картометрический метод	5,00	–
795	457640,55	4218388,90	457640,55	4218388,90	Картометрический метод	5,00	–
796	–	–	457628,49	4218365,09	Картометрический метод	5,00	–
797	457628,50	4218365,05	–	–	Картометрический метод	5,00	–
798	457630,20	4218357,20	457630,20	4218357,20	Картометрический метод	5,00	–
799	457630,50	4218349,95	457630,50	4218349,95	Картометрический метод	5,00	–
800	457629,35	4218342,05	457629,35	4218342,05	Картометрический метод	5,00	–
801	457627,75	4218335,95	457627,75	4218335,95	Картометрический метод	5,00	–
802	457622,95	4218328,70	457622,95	4218328,70	Картометрический метод	5,00	–
803	457609,25	4218312,00	457609,25	4218312,00	Картометрический метод	5,00	–
804	–	–	457583,66	4218286,21	Картометрический метод	5,00	–
805	457583,70	4218286,25	–	–	Картометрический метод	5,00	–
806	457595,01	4218260,82	457595,01	4218260,82	Картометрический метод	5,00	–
807	–	–	457591,17	4218234,49	Картометрический метод	5,00	–
808	457591,18	4218234,39	–	–	Картометрический метод	5,00	–
809	457594,25	4218228,35	457594,25	4218228,35	Картометрический метод	5,00	–
810	457595,35	4218218,20	457595,35	4218218,20	Картометрический метод	5,00	–
811	457595,35	4218211,70	457595,35	4218211,70	Картометрический метод	5,00	–
812	457591,90	4218204,30	457591,90	4218204,30	Картометрический метод	5,00	–
813	–	–	457585,22	4218193,51	Картометрический метод	5,00	–
814	457585,25	4218193,57	–	–	Картометрический метод	5,00	–
815	457585,02	4218192,13	457585,02	4218192,13	Картометрический метод	5,00	–
816	457601,45	4218159,95	457601,45	4218159,95	Картометрический метод	5,00	–



817	457621,57	4218097,57	457621,57	4218097,57	Картометрический метод	5,00	–
818	457619,30	4218026,70	457619,30	4218026,70	Картометрический метод	5,00	–
819	457636,40	4217976,85	457636,40	4217976,85	Картометрический метод	5,00	–
820	457732,01	4217922,44	457732,01	4217922,44	Картометрический метод	5,00	–
821	457753,86	4217880,30	457753,86	4217880,30	Картометрический метод	5,00	–
822	457745,45	4217837,05	457745,45	4217837,05	Картометрический метод	5,00	–
823	457711,85	4217813,85	457711,85	4217813,85	Картометрический метод	5,00	–
824	457711,80	4217813,70	–	–	Картометрический метод	5,00	–
825	457710,20	4217800,20	457710,20	4217800,20	Картометрический метод	5,00	–
826	457706,05	4217783,60	457706,05	4217783,60	Картометрический метод	5,00	–
827	457697,35	4217761,10	457697,35	4217761,10	Картометрический метод	5,00	–
828	457688,60	4217744,60	457688,60	4217744,60	Картометрический метод	5,00	–
829	457682,80	4217728,70	457682,80	4217728,70	Картометрический метод	5,00	–
830	457670,95	4217716,90	457670,95	4217716,90	Картометрический метод	5,00	–
831	457652,40	4217703,70	457652,40	4217703,70	Картометрический метод	5,00	–
832	457635,25	4217694,60	457635,25	4217694,60	Картометрический метод	5,00	–
833	457599,40	4217682,30	457599,40	4217682,30	Картометрический метод	5,00	–
834	457585,00	4217679,80	457585,00	4217679,80	Картометрический метод	5,00	–
835	457564,55	4217678,95	457564,55	4217678,95	Картометрический метод	5,00	–
836	457527,45	4217689,45	457527,45	4217689,45	Картометрический метод	5,00	–
837	457498,90	4217702,00	457498,90	4217702,00	Картометрический метод	5,00	–
838	457467,20	4217725,15	457467,20	4217725,15	Картометрический метод	5,00	–
839	457447,25	4217738,55	457447,25	4217738,55	Картометрический метод	5,00	–
840	457425,60	4217759,20	457425,60	4217759,20	Картометрический метод	5,00	–
841	457405,20	4217782,80	457405,20	4217782,80	Картометрический метод	5,00	–
842	457381,80	4217801,20	457381,80	4217801,20	Картометрический метод	5,00	–
843	457370,30	4217812,05	457370,30	4217812,05	Картометрический метод	5,00	–
844	457358,35	4217831,85	457358,35	4217831,85	Картометрический метод	5,00	–
845	456711,36	4216693,91	456711,36	4216693,91	Картометрический метод	5,00	–
846	456814,82	4216595,47	456814,82	4216595,47	Картометрический метод	5,00	–
847	457176,20	4215483,40	457176,20	4215483,40	Картометрический метод	5,00	–
848	457885,00	4214711,90	457885,00	4214711,90	Картометрический метод	5,00	–
849	458545,20	4214315,70	458545,20	4214315,70	Картометрический метод	5,00	–
850	458586,90	4213134,10	458586,90	4213134,10	Картометрический метод	5,00	–
851	458461,77	4212209,65	458461,77	4212209,65	Картометрический метод	5,00	–

852	458773,28	4212432,41	458773,28	4212432,41	Картометрический метод	5,00	–
853	458768,78	4212447,68	458768,78	4212447,68	Картометрический метод	5,00	–
854	458779,40	4212461,00	458779,40	4212461,00	Картометрический метод	5,00	–
855	458776,20	4212467,10	458776,20	4212467,10	Картометрический метод	5,00	–
856	458775,90	4212474,60	458775,90	4212474,60	Картометрический метод	5,00	–
857	458776,85	4212480,85	458776,85	4212480,85	Картометрический метод	5,00	–
858	458779,25	4212487,00	458779,25	4212487,00	Картометрический метод	5,00	–
859	458784,00	4212495,70	458784,00	4212495,70	Картометрический метод	5,00	–
860	458790,05	4212502,05	458790,05	4212502,05	Картометрический метод	5,00	–
861	458792,55	4212503,60	458792,55	4212503,60	Картометрический метод	5,00	–
862	458794,95	4212504,15	458794,95	4212504,15	Картометрический метод	5,00	–
863	458796,75	4212503,40	458796,75	4212503,40	Картометрический метод	5,00	–
864	458797,90	4212501,95	458797,90	4212501,95	Картометрический метод	5,00	–
865	458801,90	4212489,35	458801,90	4212489,35	Картометрический метод	5,00	–
866	458803,70	4212486,00	458803,70	4212486,00	Картометрический метод	5,00	–
867	458809,10	4212491,35	458809,10	4212491,35	Картометрический метод	5,00	–
868	–	–	458812,05	4212494,28	Картометрический метод	5,00	–
869	458812,05	4212494,30	–	–	Картометрический метод	5,00	–
870	458812,05	4212494,90	458812,05	4212494,90	Картометрический метод	5,00	–
871	458813,80	4212500,90	458813,80	4212500,90	Картометрический метод	5,00	–
872	458817,40	4212505,20	458817,40	4212505,20	Картометрический метод	5,00	–
873	458826,25	4212509,25	458826,25	4212509,25	Картометрический метод	5,00	–
874	458832,30	4212511,50	458832,30	4212511,50	Картометрический метод	5,00	–
875	458841,04	4212517,65	458841,04	4212517,65	Картометрический метод	5,00	–
876	458860,04	4212533,67	458860,04	4212533,67	Картометрический метод	5,00	–
877	458877,05	4212554,20	458877,05	4212554,20	Картометрический метод	5,00	–
878	458888,83	4212574,97	458888,83	4212574,97	Картометрический метод	5,00	–
879	458895,59	4212597,25	458895,59	4212597,25	Картометрический метод	5,00	–
880	458902,60	4212627,55	458902,60	4212627,55	Картометрический метод	5,00	–
881	458908,35	4212647,85	458908,35	4212647,85	Картометрический метод	5,00	–
882	458912,80	4212664,25	458912,80	4212664,25	Картометрический метод	5,00	–
883	458913,10	4212670,40	458913,10	4212670,40	Картометрический метод	5,00	–
884	458913,30	4212691,30	458913,30	4212691,30	Картометрический метод	5,00	–
885	458915,55	4212701,50	458915,55	4212701,50	Картометрический метод	5,00	–
886	458919,00	4212709,20	458919,00	4212709,20	Картометрический метод	5,00	–

887	458923,65	4212713,55	458923,65	4212713,55	Картометрический метод	5,00	–
888	458933,80	4212718,70	458933,80	4212718,70	Картометрический метод	5,00	–
889	458950,90	4212731,40	458950,90	4212731,40	Картометрический метод	5,00	–
890	458967,95	4212745,10	458967,95	4212745,10	Картометрический метод	5,00	–
891	458972,95	4212747,60	458972,95	4212747,60	Картометрический метод	5,00	–
892	458979,73	4212756,97	458979,73	4212756,97	Картометрический метод	5,00	–
893	458989,99	4212775,75	458989,99	4212775,75	Картометрический метод	5,00	–
894	458999,38	4212793,40	458999,38	4212793,40	Картометрический метод	5,00	–
895	459000,25	4212799,05	459000,25	4212799,05	Картометрический метод	5,00	–
896	459006,25	4212816,30	459006,25	4212816,30	Картометрический метод	5,00	–
897	459013,30	4212834,80	459013,30	4212834,80	Картометрический метод	5,00	–
898	459017,03	4212865,38	459017,03	4212865,38	Картометрический метод	5,00	–
899	459013,27	4212870,39	459013,27	4212870,39	Картометрический метод	5,00	–
900	459004,01	4212870,39	459004,01	4212870,39	Картометрический метод	5,00	–
901	458989,75	4212861,10	458989,75	4212861,10	Картометрический метод	5,00	–
902	458975,95	4212854,85	458975,95	4212854,85	Картометрический метод	5,00	–
903	458971,75	4212855,60	458971,75	4212855,60	Картометрический метод	5,00	–
904	458970,15	4212854,95	458970,15	4212854,95	Картометрический метод	5,00	–
905	458966,25	4212854,35	458966,25	4212854,35	Картометрический метод	5,00	–
906	458962,20	4212855,00	458962,20	4212855,00	Картометрический метод	5,00	–
907	458944,35	4212875,25	458944,35	4212875,25	Картометрический метод	5,00	–
908	458941,85	4212883,25	458941,85	4212883,25	Картометрический метод	5,00	–
909	458941,35	4212887,80	458941,35	4212887,80	Картометрический метод	5,00	–
910	458936,90	4212896,70	458936,90	4212896,70	Картометрический метод	5,00	–
911	458931,43	4212909,44	458931,43	4212909,44	Картометрический метод	5,00	–
912	458926,09	4212926,45	458926,09	4212926,45	Картометрический метод	5,00	–
913	458922,05	4212926,95	458922,05	4212926,95	Картометрический метод	5,00	–
914	458914,15	4212923,40	458914,15	4212923,40	Картометрический метод	5,00	–
915	458909,40	4212920,75	458909,40	4212920,75	Картометрический метод	5,00	–
916	458904,55	4212920,70	458904,55	4212920,70	Картометрический метод	5,00	–
917	458902,90	4212921,30	458902,90	4212921,30	Картометрический метод	5,00	–
918	458902,20	4212922,60	458902,20	4212922,60	Картометрический метод	5,00	–
919	458901,75	4212925,85	458901,75	4212925,85	Картометрический метод	5,00	–
920	458902,80	4212929,65	458902,80	4212929,65	Картометрический метод	5,00	–
921	458909,25	4212936,10	458909,25	4212936,10	Картометрический метод	5,00	–

922	458911,70	4212939,20	458911,70	4212939,20	Картометрический метод	5,00	–
923	458918,10	4212956,15	458918,10	4212956,15	Картометрический метод	5,00	–
924	458918,19	4212956,50	458918,19	4212956,50	Картометрический метод	5,00	–
925	458917,88	4212957,75	458917,88	4212957,75	Картометрический метод	5,00	–
926	458919,13	4212972,02	458919,13	4212972,02	Картометрический метод	5,00	–
927	458925,94	4212988,31	458925,94	4212988,31	Картометрический метод	5,00	–
928	458925,50	4213000,80	458925,50	4213000,80	Картометрический метод	5,00	–
929	458925,10	4213003,45	458925,10	4213003,45	Картометрический метод	5,00	–
930	458923,95	4213005,45	458923,95	4213005,45	Картометрический метод	5,00	–
931	458919,30	4213007,65	458919,30	4213007,65	Картометрический метод	5,00	–
932	458904,65	4213010,00	458904,65	4213010,00	Картометрический метод	5,00	–
933	458877,50	4213017,45	458877,50	4213017,45	Картометрический метод	5,00	–
934	458866,25	4213022,25	458866,25	4213022,25	Картометрический метод	5,00	–
935	458860,30	4213025,75	458860,30	4213025,75	Картометрический метод	5,00	–
936	458852,40	4213028,60	458852,40	4213028,60	Картометрический метод	5,00	–
937	458836,55	4213026,35	458836,55	4213026,35	Картометрический метод	5,00	–
938	458798,71	4213011,84	458798,71	4213011,84	Картометрический метод	5,00	–
939	458781,43	4213013,34	458781,43	4213013,34	Картометрический метод	5,00	–
940	458769,29	4213026,23	458769,29	4213026,23	Картометрический метод	5,00	–
941	458766,53	4213038,01	458766,53	4213038,01	Картометрический метод	5,00	–
942	458765,80	4213050,49	458765,80	4213050,49	Картометрический метод	5,00	–
943	458769,29	4213059,92	458769,29	4213059,92	Картометрический метод	5,00	–
944	458775,80	4213096,60	458775,80	4213096,60	Картометрический метод	5,00	–
945	458788,80	4213122,10	458788,80	4213122,10	Картометрический метод	5,00	–
946	458806,60	4213162,42	458806,60	4213162,42	Картометрический метод	5,00	–
947	458834,39	4213233,26	458834,39	4213233,26	Картометрический метод	5,00	–
948	458862,18	4213334,41	458862,18	4213334,41	Картометрический метод	5,00	–
949	458864,94	4213355,69	458864,94	4213355,69	Картометрический метод	5,00	–
950	458871,25	4213391,20	458871,25	4213391,20	Картометрический метод	5,00	–
951	458872,98	4213418,50	458872,98	4213418,50	Картометрический метод	5,00	–
952	458886,83	4213458,64	458886,83	4213458,64	Картометрический метод	5,00	–
953	458899,49	4213480,86	458899,49	4213480,86	Картометрический метод	5,00	–
954	458914,26	4213491,62	458914,26	4213491,62	Картометрический метод	5,00	–
955	458930,30	4213493,65	458930,30	4213493,65	Картометрический метод	5,00	–
956	458953,28	4213468,32	458953,28	4213468,32	Картометрический метод	5,00	–

957	458978,20	4213453,11	458978,20	4213453,11	Картометрический метод	5,00	–
958	459005,89	4213454,49	459005,89	4213454,49	Картометрический метод	5,00	–
959	459075,10	4213532,00	459075,10	4213532,00	Картометрический метод	5,00	–
960	459134,64	4213653,77	459134,64	4213653,77	Картометрический метод	5,00	–
961	459163,89	4213711,30	459163,89	4213711,30	Картометрический метод	5,00	–
962	459205,25	4213768,65	459205,25	4213768,65	Картометрический метод	5,00	–
963	459234,33	4213789,40	459234,33	4213789,40	Картометрический метод	5,00	–
964	459246,10	4213784,90	459246,10	4213784,90	Картометрический метод	5,00	–
965	459250,94	4213775,56	459250,94	4213775,56	Картометрический метод	5,00	–
966	459281,40	4213774,20	459281,40	4213774,20	Картометрический метод	5,00	–
967	459309,85	4213788,70	459309,85	4213788,70	Картометрический метод	5,00	–
968	459492,50	4213881,40	459492,50	4213881,40	Картометрический метод	5,00	–
969	459509,85	4213887,25	459509,85	4213887,25	Картометрический метод	5,00	–
970	–	–	459525,10	4213890,11	Картометрический метод	5,00	–
971	459517,82	4213888,74	–	–	Картометрический метод	5,00	–
972	459525,10	4213890,13	–	–	Картометрический метод	5,00	–
973	459539,45	4213890,51	–	–	Картометрический метод	5,00	–
974	459539,48	4213890,50	–	–	Картометрический метод	5,00	–
975	459539,50	4213890,50	459539,50	4213890,50	Картометрический метод	5,00	–
976	459547,05	4213887,55	459547,05	4213887,55	Картометрический метод	5,00	–
977	459552,95	4213880,75	459552,95	4213880,75	Картометрический метод	5,00	–
978	459557,14	4213872,68	459557,14	4213872,68	Картометрический метод	5,00	–
979	–	–	459555,00	4213867,64	Картометрический метод	5,00	–
980	459555,00	4213867,63	–	–	Картометрический метод	5,00	–
981	459552,63	4213866,20	–	–	Картометрический метод	5,00	–
982	459547,40	4213863,00	459547,40	4213863,00	Картометрический метод	5,00	–
983	459536,56	4213853,06	–	–	Картометрический метод	5,00	–
984	459535,95	4213852,50	459535,95	4213852,50	Картометрический метод	5,00	–
985	459496,82	4213791,35	459496,82	4213791,35	Картометрический метод	5,00	–
986	459488,75	4213775,75	459488,75	4213775,75	Картометрический метод	5,00	–
987	459483,62	4213764,78	459483,62	4213764,78	Картометрический метод	5,00	–
988	459478,10	4213751,70	459478,10	4213751,70	Картометрический метод	5,00	–
989	459476,83	4213740,49	–	–	Картометрический метод	5,00	–
990	459476,76	4213739,90	459476,76	4213739,90	Картометрический метод	5,00	–
991	–	–	459478,00	4213731,42	Картометрический метод	5,00	–

992	459477,38	4213735,66	–	–	Картометрический метод	5,00	–
993	459478,00	4213731,43	–	–	Картометрический метод	5,00	–
994	459479,68	4213726,99	–	–	Картометрический метод	5,00	–
995	459481,35	4213722,55	459481,35	4213722,55	Картометрический метод	5,00	–
996	–	–	459485,94	4213715,76	Картометрический метод	5,00	–
997	459482,20	4213721,29	–	–	Картометрический метод	5,00	–
998	459485,97	4213715,76	–	–	Картометрический метод	5,00	–
999	459494,41	4213712,35	459494,41	4213712,35	Картометрический метод	5,00	–
1000	459505,40	4213711,46	459505,40	4213711,46	Картометрический метод	5,00	–
1001	459513,00	4213710,60	459513,00	4213710,60	Картометрический метод	5,00	–
1002	459518,90	4213706,76	459518,90	4213706,76	Картометрический метод	5,00	–
1003	459526,05	4213705,90	459526,05	4213705,90	Картометрический метод	5,00	–
1004	459535,80	4213708,40	459535,80	4213708,40	Картометрический метод	5,00	–
1005	459544,25	4213707,95	459544,25	4213707,95	Картометрический метод	5,00	–
1006	–	–	459553,97	4213704,51	Картометрический метод	5,00	–
1007	459549,11	4213706,23	–	–	Картометрический метод	5,00	–
1008	459553,97	4213704,52	–	–	Картометрический метод	5,00	–
1009	459583,51	4213695,96	459583,51	4213695,96	Картометрический метод	5,00	–
1010	459600,80	4213689,15	459600,80	4213689,15	Картометрический метод	5,00	–
1011	459613,90	4213686,15	459613,90	4213686,15	Картометрический метод	5,00	–
1012	459628,27	4213687,77	459628,27	4213687,77	Картометрический метод	5,00	–
1013	459640,55	4213691,55	459640,55	4213691,55	Картометрический метод	5,00	–
1014	459652,80	4213694,45	459652,80	4213694,45	Картометрический метод	5,00	–
1015	459663,79	4213695,67	459663,79	4213695,67	Картометрический метод	5,00	–
1016	459673,90	4213690,15	459673,90	4213690,15	Картометрический метод	5,00	–
1017	459685,73	4213684,16	459685,73	4213684,16	Картометрический метод	5,00	–
1018	459695,89	4213688,36	459695,89	4213688,36	Картометрический метод	5,00	–
1019	–	–	459715,80	4213699,70	Картометрический метод	5,00	–
1020	459715,78	4213699,69	–	–	Картометрический метод	5,00	–
1021	459750,10	4213721,12	459750,10	4213721,12	Картометрический метод	5,00	–
1022	459762,37	4213726,56	459762,37	4213726,56	Картометрический метод	5,00	–
1023	459776,75	4213729,90	459776,75	4213729,90	Картометрический метод	5,00	–
1024	459789,03	4213734,05	459789,03	4213734,05	Картометрический метод	5,00	–
1025	459797,08	4213739,10	459797,08	4213739,10	Картометрический метод	5,00	–
1026	459806,40	4213748,35	459806,40	4213748,35	Картометрический метод	5,00	–

1027	459815,25	4213754,25	459815,25	4213754,25	Картометрический метод	5,00	–
1028	–	–	459825,46	4213756,72	Картометрический метод	5,00	–
1029	459823,05	4213756,14	–	–	Картометрический метод	5,00	–
1030	459825,46	4213756,73	–	–	Картометрический метод	5,00	–
1031	459836,86	4213755,85	459836,86	4213755,85	Картометрический метод	5,00	–
1032	459843,82	4213752,62	459843,82	4213752,62	Картометрический метод	5,00	–
1033	459845,65	4213754,15	459845,65	4213754,15	Картометрический метод	5,00	–
1034	459848,70	4213754,30	459848,70	4213754,30	Картометрический метод	5,00	–
1035	459872,05	4213741,15	459872,05	4213741,15	Картометрический метод	5,00	–
1036	459893,40	4213729,65	459893,40	4213729,65	Картометрический метод	5,00	–
1037	459905,95	4213710,65	459905,95	4213710,65	Картометрический метод	5,00	–
1038	459911,65	4213706,45	459911,65	4213706,45	Картометрический метод	5,00	–
1039	459919,20	4213702,60	459919,20	4213702,60	Картометрический метод	5,00	–
1040	459921,80	4213702,20	459921,80	4213702,20	Картометрический метод	5,00	–
1041	459924,85	4213702,75	459924,85	4213702,75	Картометрический метод	5,00	–
1042	459927,20	4213705,00	459927,20	4213705,00	Картометрический метод	5,00	–
1043	459929,50	4213710,85	459929,50	4213710,85	Картометрический метод	5,00	–
1044	459929,70	4213718,55	459929,70	4213718,55	Картометрический метод	5,00	–
1045	459925,95	4213727,30	459925,95	4213727,30	Картометрический метод	5,00	–
1046	459917,15	4213744,55	459917,15	4213744,55	Картометрический метод	5,00	–
1047	459916,00	4213749,60	459916,00	4213749,60	Картометрический метод	5,00	–
1048	459916,10	4213760,00	459916,10	4213760,00	Картометрический метод	5,00	–
1049	459914,90	4213765,45	459914,90	4213765,45	Картометрический метод	5,00	–
1050	459914,95	4213770,85	459914,95	4213770,85	Картометрический метод	5,00	–
1051	459917,45	4213774,85	459917,45	4213774,85	Картометрический метод	5,00	–
1052	459923,55	4213777,85	459923,55	4213777,85	Картометрический метод	5,00	–
1053	459938,65	4213783,60	459938,65	4213783,60	Картометрический метод	5,00	–
1054	459950,35	4213784,50	459950,35	4213784,50	Картометрический метод	5,00	–
1055	459967,15	4213782,00	459967,15	4213782,00	Картометрический метод	5,00	–
1056	459996,75	4213772,75	459996,75	4213772,75	Картометрический метод	5,00	–
1057	460000,30	4213768,45	460000,30	4213768,45	Картометрический метод	5,00	–
1058	460003,20	4213764,15	460003,20	4213764,15	Картометрический метод	5,00	–
1059	460003,65	4213762,95	460003,65	4213762,95	Картометрический метод	5,00	–
1060	460003,95	4213759,30	460003,95	4213759,30	Картометрический метод	5,00	–
1061	460002,30	4213757,10	460002,30	4213757,10	Картометрический метод	5,00	–

1062	459986,60	4213751,70	459986,60	4213751,70	Картометрический метод	5,00	–
1063	459984,80	4213749,75	459984,80	4213749,75	Картометрический метод	5,00	–
1064	459984,40	4213746,90	459984,40	4213746,90	Картометрический метод	5,00	–
1065	459985,30	4213744,25	459985,30	4213744,25	Картометрический метод	5,00	–
1066	459987,95	4213739,90	459987,95	4213739,90	Картометрический метод	5,00	–
1067	459988,55	4213737,50	459988,55	4213737,50	Картометрический метод	5,00	–
1068	459988,00	4213734,65	459988,00	4213734,65	Картометрический метод	5,00	–
1069	459982,65	4213728,25	459982,65	4213728,25	Картометрический метод	5,00	–
1070	459979,70	4213721,51	459979,70	4213721,51	Картометрический метод	5,00	–
1071	459979,97	4213721,50	459979,97	4213721,50	Картометрический метод	5,00	–
1072	459986,72	4213718,10	459986,72	4213718,10	Картометрический метод	5,00	–
1073	459989,66	4213710,90	459989,66	4213710,90	Картометрический метод	5,00	–
1074	459985,40	4213704,56	459985,40	4213704,56	Картометрический метод	5,00	–
1075	459983,50	4213702,65	459983,50	4213702,65	Картометрический метод	5,00	–
1076	459984,50	4213700,05	459984,50	4213700,05	Картометрический метод	5,00	–
1077	459987,70	4213695,05	459987,70	4213695,05	Картометрический метод	5,00	–
1078	459990,05	4213693,40	459990,05	4213693,40	Картометрический метод	5,00	–
1079	459993,50	4213691,80	459993,50	4213691,80	Картометрический метод	5,00	–
1080	459998,35	4213691,45	459998,35	4213691,45	Картометрический метод	5,00	–
1081	460011,25	4213692,55	460011,25	4213692,55	Картометрический метод	5,00	–
1082	460014,95	4213691,10	460014,95	4213691,10	Картометрический метод	5,00	–
1083	460018,80	4213688,70	460018,80	4213688,70	Картометрический метод	5,00	–
1084	460021,05	4213683,95	460021,05	4213683,95	Картометрический метод	5,00	–
1085	460021,40	4213678,45	460021,40	4213678,45	Картометрический метод	5,00	–
1086	460023,30	4213674,90	460023,30	4213674,90	Картометрический метод	5,00	–
1087	460024,85	4213670,90	460024,85	4213670,90	Картометрический метод	5,00	–
1088	460022,90	4213667,30	460022,90	4213667,30	Картометрический метод	5,00	–
1089	460021,15	4213665,10	460021,15	4213665,10	Картометрический метод	5,00	–
1090	460020,15	4213663,30	460020,15	4213663,30	Картометрический метод	5,00	–
1091	460020,30	4213660,05	460020,30	4213660,05	Картометрический метод	5,00	–
1092	460025,50	4213653,85	460025,50	4213653,85	Картометрический метод	5,00	–
1093	460025,60	4213652,00	460025,60	4213652,00	Картометрический метод	5,00	–
1094	460041,31	4213642,51	460041,31	4213642,51	Картометрический метод	5,00	–
1095	460042,85	4213641,47	460042,85	4213641,47	Картометрический метод	5,00	–
1096	460041,25	4213651,10	460041,25	4213651,10	Картометрический метод	5,00	–



1097	460035,20	4213660,25	460035,20	4213660,25	Картометрический метод	5,00	–
1098	460038,30	4213668,30	460038,30	4213668,30	Картометрический метод	5,00	–
1099	460034,50	4213680,85	460034,50	4213680,85	Картометрический метод	5,00	–
1100	460046,30	4213681,95	460046,30	4213681,95	Картометрический метод	5,00	–
1101	460063,45	4213669,65	460063,45	4213669,65	Картометрический метод	5,00	–
1102	460069,70	4213662,55	460069,70	4213662,55	Картометрический метод	5,00	–
1103	460083,20	4213631,50	460083,20	4213631,50	Картометрический метод	5,00	–
1104	460089,55	4213617,25	460089,55	4213617,25	Картометрический метод	5,00	–
1105	460089,20	4213606,40	460089,20	4213606,40	Картометрический метод	5,00	–
1106	460085,05	4213601,30	460085,05	4213601,30	Картометрический метод	5,00	–
1107	460092,70	4213597,35	460092,70	4213597,35	Картометрический метод	5,00	–
1108	460098,30	4213593,65	460098,30	4213593,65	Картометрический метод	5,00	–
1109	460103,30	4213588,80	460103,30	4213588,80	Картометрический метод	5,00	–
1110	460106,76	4213582,80	460106,76	4213582,80	Картометрический метод	5,00	–
1111	460108,50	4213575,10	460108,50	4213575,10	Картометрический метод	5,00	–
1112	460109,41	4213567,15	460109,41	4213567,15	Картометрический метод	5,00	–
1113	460113,03	4213561,16	460113,03	4213561,16	Картометрический метод	5,00	–
1114	460119,96	4213557,07	460119,96	4213557,07	Картометрический метод	5,00	–
1115	460125,17	4213552,80	460125,17	4213552,80	Картометрический метод	5,00	–
1116	460126,50	4213546,40	460126,50	4213546,40	Картометрический метод	5,00	–
1117	460125,50	4213537,55	460125,50	4213537,55	Картометрический метод	5,00	–
1118	460127,37	4213527,50	460127,37	4213527,50	Картометрический метод	5,00	–
1119	–	–	460134,30	4213522,82	Картометрический метод	5,00	–
1120	460134,30	4213522,83	–	–	Картометрический метод	5,00	–
1121	460143,07	4213520,00	–	–	Картометрический метод	5,00	–
1122	460143,34	4213519,91	460143,34	4213519,91	Картометрический метод	5,00	–
1123	460139,79	4213533,45	460139,79	4213533,45	Картометрический метод	5,00	–
1124	460141,34	4213533,26	460141,34	4213533,26	Картометрический метод	5,00	–
1125	460138,55	4213534,90	460138,55	4213534,90	Картометрический метод	5,00	–
1126	460132,75	4213538,30	460132,75	4213538,30	Картометрический метод	5,00	–
1127	460132,75	4213581,60	460132,75	4213581,60	Картометрический метод	5,00	–
1128	460134,00	4213581,20	460134,00	4213581,20	Картометрический метод	5,00	–
1129	460135,30	4213582,05	460135,30	4213582,05	Картометрический метод	5,00	–
1130	460138,70	4213582,90	460138,70	4213582,90	Картометрический метод	5,00	–
1131	460141,55	4213581,40	460141,55	4213581,40	Картометрический метод	5,00	–

1132	460145,40	4213578,70	460145,40	4213578,70	Картометрический метод	5,00	–
1133	460147,10	4213574,65	460147,10	4213574,65	Картометрический метод	5,00	–
1134	460147,40	4213571,40	–	–	Картометрический метод	5,00	–
1135	460147,40	4213571,30	460147,40	4213571,30	Картометрический метод	5,00	–
1136	460147,25	4213570,90	460147,25	4213570,90	Картометрический метод	5,00	–
1137	460145,50	4213566,50	460145,50	4213566,50	Картометрический метод	5,00	–
1138	460148,35	4213561,45	460148,35	4213561,45	Картометрический метод	5,00	–
1139	460156,05	4213552,75	460156,05	4213552,75	Картометрический метод	5,00	–
1140	460166,30	4213547,05	460166,30	4213547,05	Картометрический метод	5,00	–
1141	460169,65	4213546,85	460169,65	4213546,85	Картометрический метод	5,00	–
1142	460173,70	4213544,20	460173,70	4213544,20	Картометрический метод	5,00	–
1143	460177,20	4213539,80	460177,20	4213539,80	Картометрический метод	5,00	–
1144	–	–	460176,72	4213537,77	Картометрический метод	5,00	–
1145	–	–	460181,91	4213536,62	Картометрический метод	5,00	–
1146	460176,05	4213535,10	–	–	Картометрический метод	5,00	–
1147	460174,00	4213532,75	–	–	Картометрический метод	5,00	–
1148	460174,45	4213529,12	–	–	Картометрический метод	5,00	–
1149	460179,75	4213528,42	–	–	Картометрический метод	5,00	–
1150	460192,55	4213577,10	460192,55	4213577,10	Картометрический метод	5,00	–
1151	460188,00	4213588,15	460188,00	4213588,15	Картометрический метод	5,00	–
1152	460187,00	4213611,50	460187,00	4213611,50	Картометрический метод	5,00	–
1153	460190,00	4213616,00	460190,00	4213616,00	Картометрический метод	5,00	–
1154	460193,70	4213622,75	460193,70	4213622,75	Картометрический метод	5,00	–
1155	460197,90	4213634,30	460197,90	4213634,30	Картометрический метод	5,00	–
1156	460200,40	4213642,20	460200,40	4213642,20	Картометрический метод	5,00	–
1157	460189,40	4213676,65	460189,40	4213676,65	Картометрический метод	5,00	–
1158	460191,25	4213683,05	460191,25	4213683,05	Картометрический метод	5,00	–
1159	460194,80	4213694,65	460194,80	4213694,65	Картометрический метод	5,00	–
1160	460195,65	4213704,85	460195,65	4213704,85	Картометрический метод	5,00	–
1161	460190,85	4213719,25	460190,85	4213719,25	Картометрический метод	5,00	–
1162	460184,15	4213728,95	460184,15	4213728,95	Картометрический метод	5,00	–
1163	460180,45	4213740,70	460180,45	4213740,70	Картометрический метод	5,00	–
1164	460181,10	4213745,10	460181,10	4213745,10	Картометрический метод	5,00	–
1165	460178,75	4213754,50	460178,75	4213754,50	Картометрический метод	5,00	–
1166	460177,75	4213773,95	460177,75	4213773,95	Картометрический метод	5,00	–

1167	460174,40	4213789,75	460174,40	4213789,75	Картометрический метод	5,00	–
1168	460164,15	4213810,40	460164,15	4213810,40	Картометрический метод	5,00	–
1169	460152,05	4213825,85	460152,05	4213825,85	Картометрический метод	5,00	–
1170	460138,65	4213835,90	460138,65	4213835,90	Картометрический метод	5,00	–
1171	460129,25	4213842,30	460129,25	4213842,30	Картометрический метод	5,00	–
1172	460110,10	4213841,95	460110,10	4213841,95	Картометрический метод	5,00	–
1173	460102,05	4213842,95	460102,05	4213842,95	Картометрический метод	5,00	–
1174	460087,25	4213844,95	460087,25	4213844,95	Картометрический метод	5,00	–
1175	460078,90	4213845,65	460078,90	4213845,65	Картометрический метод	5,00	–
1176	460073,85	4213838,60	460073,85	4213838,60	Картометрический метод	5,00	–
1177	460080,25	4213826,30	460080,25	4213826,30	Картометрический метод	5,00	–
1178	460075,35	4213822,05	460075,35	4213822,05	Картометрический метод	5,00	–
1179	460071,10	4213819,95	460071,10	4213819,95	Картометрический метод	5,00	–
1180	460066,25	4213819,75	460066,25	4213819,75	Картометрический метод	5,00	–
1181	460056,95	4213823,65	460056,95	4213823,65	Картометрический метод	5,00	–
1182	460039,60	4213844,75	460039,60	4213844,75	Картометрический метод	5,00	–
1183	460032,25	4213858,25	460032,25	4213858,25	Картометрический метод	5,00	–
1184	460030,55	4213861,35	460030,55	4213861,35	Картометрический метод	5,00	–
1185	460027,45	4213870,90	460027,45	4213870,90	Картометрический метод	5,00	–
1186	460027,40	4213888,05	460027,40	4213888,05	Картометрический метод	5,00	–
1187	460020,90	4213893,16	460020,90	4213893,16	Картометрический метод	5,00	–
1188	459994,23	4213950,13	459994,23	4213950,13	Картометрический метод	5,00	–
1189	459998,54	4213963,39	459998,54	4213963,39	Картометрический метод	5,00	–
1190	459995,87	4213993,61	459995,87	4213993,61	Картометрический метод	5,00	–
1191	459994,85	4213996,50	459994,85	4213996,50	Картометрический метод	5,00	–
1192	459991,95	4214000,95	459991,95	4214000,95	Картометрический метод	5,00	–
1193	459988,90	4214003,25	459988,90	4214003,25	Картометрический метод	5,00	–
1194	459973,75	4214007,45	459973,75	4214007,45	Картометрический метод	5,00	–
1195	459961,40	4214010,85	459961,40	4214010,85	Картометрический метод	5,00	–
1196	459958,25	4214011,10	459958,25	4214011,10	Картометрический метод	5,00	–
1197	459955,20	4214010,70	459955,20	4214010,70	Картометрический метод	5,00	–
1198	459945,05	4214005,15	459945,05	4214005,15	Картометрический метод	5,00	–
1199	459939,60	4214003,30	459939,60	4214003,30	Картометрический метод	5,00	–
1200	459929,80	4214002,75	459929,80	4214002,75	Картометрический метод	5,00	–
1201	459922,75	4214004,05	459922,75	4214004,05	Картометрический метод	5,00	–

1202	459917,45	4214005,60	459917,45	4214005,60	Картометрический метод	5,00	–
1203	459906,35	4214012,50	459906,35	4214012,50	Картометрический метод	5,00	–
1204	459892,60	4214025,40	459892,60	4214025,40	Картометрический метод	5,00	–
1205	459882,35	4214037,30	459882,35	4214037,30	Картометрический метод	5,00	–
1206	459879,20	4214041,00	459879,20	4214041,00	Картометрический метод	5,00	–
1207	459879,05	4214041,15	459879,05	4214041,15	Картометрический метод	5,00	–
1208	459873,35	4214047,75	459873,35	4214047,75	Картометрический метод	5,00	–
1209	459858,60	4214071,10	459858,60	4214071,10	Картометрический метод	5,00	–
1210	459848,85	4214097,35	459848,85	4214097,35	Картометрический метод	5,00	–
1211	459839,30	4214131,15	459839,30	4214131,15	Картометрический метод	5,00	–
1212	459822,45	4214185,90	459822,45	4214185,90	Картометрический метод	5,00	–
1213	459821,45	4214188,90	459821,45	4214188,90	Картометрический метод	5,00	–
1214	459817,20	4214201,60	459817,20	4214201,60	Картометрический метод	5,00	–
1215	459817,75	4214213,75	459817,75	4214213,75	Картометрический метод	5,00	–
1216	459821,34	4214225,91	459821,34	4214225,91	Картометрический метод	5,00	–
1217	459815,90	4214243,30	459815,90	4214243,30	Картометрический метод	5,00	–
1218	459895,10	4214374,55	459895,10	4214374,55	Картометрический метод	5,00	–
1219	459906,60	4214390,90	459906,60	4214390,90	Картометрический метод	5,00	–
1220	459913,45	4214404,15	459913,45	4214404,15	Картометрический метод	5,00	–
1221	459918,80	4214414,45	459918,80	4214414,45	Картометрический метод	5,00	–
1222	459922,95	4214424,30	459922,95	4214424,30	Картометрический метод	5,00	–
1223	459930,70	4214431,20	459930,70	4214431,20	Картометрический метод	5,00	–
1224	459935,65	4214435,60	459935,65	4214435,60	Картометрический метод	5,00	–
1225	459939,95	4214441,75	459939,95	4214441,75	Картометрический метод	5,00	–
1226	459943,70	4214449,75	459943,70	4214449,75	Картометрический метод	5,00	–
1227	459947,85	4214458,75	459947,85	4214458,75	Картометрический метод	5,00	–
1228	459958,75	4214480,80	459958,75	4214480,80	Картометрический метод	5,00	–
1229	459965,65	4214489,70	459965,65	4214489,70	Картометрический метод	5,00	–
1230	459967,50	4214491,25	459967,50	4214491,25	Картометрический метод	5,00	–
1231	459971,65	4214494,80	459971,65	4214494,80	Картометрический метод	5,00	–
1232	459978,45	4214499,40	459978,45	4214499,40	Картометрический метод	5,00	–
1233	459986,65	4214503,25	459986,65	4214503,25	Картометрический метод	5,00	–
1234	459993,60	4214510,55	459993,60	4214510,55	Картометрический метод	5,00	–
1235	460000,25	4214530,80	460000,25	4214530,80	Картометрический метод	5,00	–
1236	460005,45	4214541,50	460005,45	4214541,50	Картометрический метод	5,00	–

1237	460007,90	4214542,55	460007,90	4214542,55	Картометрический метод	5,00	–
1238	460012,60	4214544,50	460012,60	4214544,50	Картометрический метод	5,00	–
1239	460019,65	4214543,75	460019,65	4214543,75	Картометрический метод	5,00	–
1240	460025,80	4214544,55	460025,80	4214544,55	Картометрический метод	5,00	–
1241	460030,55	4214547,45	460030,55	4214547,45	Картометрический метод	5,00	–
1242	460034,40	4214551,35	460034,40	4214551,35	Картометрический метод	5,00	–
1243	460038,95	4214559,10	460038,95	4214559,10	Картометрический метод	5,00	–
1244	460043,45	4214573,05	460043,45	4214573,05	Картометрический метод	5,00	–
1245	460047,60	4214589,10	460047,60	4214589,10	Картометрический метод	5,00	–
1246	460049,85	4214599,65	460049,85	4214599,65	Картометрический метод	5,00	–
1247	460053,45	4214616,55	460053,45	4214616,55	Картометрический метод	5,00	–
1248	460061,90	4214651,95	460061,90	4214651,95	Картометрический метод	5,00	–
1249	460062,15	4214653,75	460062,15	4214653,75	Картометрический метод	5,00	–
1250	460060,00	4214686,80	460060,00	4214686,80	Картометрический метод	5,00	–
1251	460061,75	4214712,80	460061,75	4214712,80	Картометрический метод	5,00	–
1252	460066,04	4214798,76	460066,04	4214798,76	Картометрический метод	5,00	–
1253	460025,10	4214937,80	460025,10	4214937,80	Картометрический метод	5,00	–
1254	460011,05	4214967,05	460011,05	4214967,05	Картометрический метод	5,00	–
1255	460006,48	4214975,78	460006,48	4214975,78	Картометрический метод	5,00	–
1256	459995,68	4214987,48	459995,68	4214987,48	Картометрический метод	5,00	–
1257	459998,84	4214990,36	459998,84	4214990,36	Картометрический метод	5,00	–
1258	459992,15	4215003,20	459992,15	4215003,20	Картометрический метод	5,00	–
1259	459966,50	4215036,55	459966,50	4215036,55	Картометрический метод	5,00	–
1260	459958,05	4215045,35	459958,05	4215045,35	Картометрический метод	5,00	–
1261	459936,80	4215063,30	459936,80	4215063,30	Картометрический метод	5,00	–
1262	459920,35	4215076,35	459920,35	4215076,35	Картометрический метод	5,00	–
1263	459907,15	4215089,50	459907,15	4215089,50	Картометрический метод	5,00	–
1264	459882,40	4215106,80	459882,40	4215106,80	Картометрический метод	5,00	–
1265	459866,25	4215125,75	459866,25	4215125,75	Картометрический метод	5,00	–
1266	459810,15	4215170,75	459810,15	4215170,75	Картометрический метод	5,00	–
1267	459773,70	4215204,50	459773,70	4215204,50	Картометрический метод	5,00	–
1268	459771,00	4215211,35	459771,00	4215211,35	Картометрический метод	5,00	–
1269	459769,25	4215227,45	459769,25	4215227,45	Картометрический метод	5,00	–
1270	459769,50	4215244,65	459769,50	4215244,65	Картометрический метод	5,00	–
1271	459767,70	4215253,75	459767,70	4215253,75	Картометрический метод	5,00	–

1272	459759,45	4215273,65	459759,45	4215273,65	Картометрический метод	5,00	–
1273	459739,65	4215324,65	459739,65	4215324,65	Картометрический метод	5,00	–
1274	459734,55	4215334,15	459734,55	4215334,15	Картометрический метод	5,00	–
1275	459699,50	4215370,75	459699,50	4215370,75	Картометрический метод	5,00	–
1276	459697,90	4215371,20	459697,90	4215371,20	Картометрический метод	5,00	–
1277	459694,40	4215370,80	459694,40	4215370,80	Картометрический метод	5,00	–
1278	459691,00	4215368,75	459691,00	4215368,75	Картометрический метод	5,00	–
1279	459676,10	4215358,15	459676,10	4215358,15	Картометрический метод	5,00	–
1280	459672,95	4215355,75	459672,95	4215355,75	Картометрический метод	5,00	–
1281	459665,65	4215350,15	459665,65	4215350,15	Картометрический метод	5,00	–
1282	459659,60	4215347,20	459659,60	4215347,20	Картометрический метод	5,00	–
1283	459649,40	4215346,25	459649,40	4215346,25	Картометрический метод	5,00	–
1284	459636,70	4215347,05	459636,70	4215347,05	Картометрический метод	5,00	–
1285	459589,95	4215356,35	459589,95	4215356,35	Картометрический метод	5,00	–
1286	459551,65	4215370,90	459551,65	4215370,90	Картометрический метод	5,00	–
1287	459545,60	4215373,85	459545,60	4215373,85	Картометрический метод	5,00	–
1288	459544,15	4215375,15	459544,15	4215375,15	Картометрический метод	5,00	–
1289	459543,85	4215382,95	459543,85	4215382,95	Картометрический метод	5,00	–
1290	459549,55	4215394,75	459549,55	4215394,75	Картометрический метод	5,00	–
1291	459566,60	4215436,15	459566,60	4215436,15	Картометрический метод	5,00	–
1292	459570,15	4215441,15	459570,15	4215441,15	Картометрический метод	5,00	–
1293	459574,65	4215443,50	459574,65	4215443,50	Картометрический метод	5,00	–
1294	459580,40	4215441,35	459580,40	4215441,35	Картометрический метод	5,00	–
1295	459586,65	4215440,25	459586,65	4215440,25	Картометрический метод	5,00	–
1296	459588,75	4215441,45	459588,75	4215441,45	Картометрический метод	5,00	–
1297	459589,90	4215446,35	459589,90	4215446,35	Картометрический метод	5,00	–
1298	459589,75	4215449,30	459589,75	4215449,30	Картометрический метод	5,00	–
1299	459588,80	4215453,30	459588,80	4215453,30	Картометрический метод	5,00	–
1300	459581,50	4215466,15	459581,50	4215466,15	Картометрический метод	5,00	–
1301	459575,05	4215478,55	459575,05	4215478,55	Картометрический метод	5,00	–
1302	459569,05	4215485,85	459569,05	4215485,85	Картометрический метод	5,00	–
1303	459546,30	4215501,30	459546,30	4215501,30	Картометрический метод	5,00	–
1304	459510,05	4215523,70	459510,05	4215523,70	Картометрический метод	5,00	–
1305	459502,65	4215527,15	459502,65	4215527,15	Картометрический метод	5,00	–
1306	459499,45	4215526,50	459499,45	4215526,50	Картометрический метод	5,00	–

1307	459497,20	4215522,35	459497,20	4215522,35	Картометрический метод	5,00	–
1308	459491,05	4215508,90	459491,05	4215508,90	Картометрический метод	5,00	–
1309	459486,45	4215502,50	459486,45	4215502,50	Картометрический метод	5,00	–
1310	459480,25	4215497,10	459480,25	4215497,10	Картометрический метод	5,00	–
1311	459459,05	4215488,15	459459,05	4215488,15	Картометрический метод	5,00	–
1312	459446,90	4215482,25	459446,90	4215482,25	Картометрический метод	5,00	–
1313	459432,85	4215471,10	459432,85	4215471,10	Картометрический метод	5,00	–
1314	459425,65	4215469,45	459425,65	4215469,45	Картометрический метод	5,00	–
1315	459420,50	4215469,80	459420,50	4215469,80	Картометрический метод	5,00	–
1316	459415,80	4215472,80	459415,80	4215472,80	Картометрический метод	5,00	–
1317	459406,05	4215484,25	459406,05	4215484,25	Картометрический метод	5,00	–
1318	459397,40	4215494,40	459397,40	4215494,40	Картометрический метод	5,00	–
1319	459352,35	4215564,65	459352,35	4215564,65	Картометрический метод	5,00	–
1320	459352,15	4215569,75	459352,15	4215569,75	Картометрический метод	5,00	–
1321	459354,05	4215587,60	459354,05	4215587,60	Картометрический метод	5,00	–
1322	459351,15	4215593,15	459351,15	4215593,15	Картометрический метод	5,00	–
1323	459336,45	4215608,95	459336,45	4215608,95	Картометрический метод	5,00	–
1324	459319,55	4215651,05	459319,55	4215651,05	Картометрический метод	5,00	–
1325	459319,00	4215663,70	459319,00	4215663,70	Картометрический метод	5,00	–
1326	459323,40	4215674,40	459323,40	4215674,40	Картометрический метод	5,00	–
1327	459332,05	4215686,35	459332,05	4215686,35	Картометрический метод	5,00	–
1328	459336,55	4215694,10	459336,55	4215694,10	Картометрический метод	5,00	–
1329	459340,10	4215712,00	459340,10	4215712,00	Картометрический метод	5,00	–
1330	459343,00	4215720,60	459343,00	4215720,60	Картометрический метод	5,00	–
1331	459340,30	4215729,95	459340,30	4215729,95	Картометрический метод	5,00	–
1332	459321,55	4215771,70	459321,55	4215771,70	Картометрический метод	5,00	–
1333	459318,90	4215788,70	459318,90	4215788,70	Картометрический метод	5,00	–
1334	459320,10	4215798,85	459320,10	4215798,85	Картометрический метод	5,00	–
1335	459319,90	4215809,60	459319,90	4215809,60	Картометрический метод	5,00	–
1336	459321,30	4215817,50	459321,30	4215817,50	Картометрический метод	5,00	–
1337	459322,40	4215820,50	459322,40	4215820,50	Картометрический метод	5,00	–
1338	459321,45	4215827,30	459321,45	4215827,30	Картометрический метод	5,00	–
1339	459318,90	4215833,25	459318,90	4215833,25	Картометрический метод	5,00	–
1340	459308,30	4215860,95	459308,30	4215860,95	Картометрический метод	5,00	–
1341	459308,40	4215867,30	459308,40	4215867,30	Картометрический метод	5,00	–

1342	459310,70	4215876,30	459310,70	4215876,30	Картометрический метод	5,00	–
1343	459309,45	4215881,20	459309,45	4215881,20	Картометрический метод	5,00	–
1344	459306,00	4215886,05	459306,00	4215886,05	Картометрический метод	5,00	–
1345	459298,35	4215891,10	459298,35	4215891,10	Картометрический метод	5,00	–
1346	459279,70	4215908,75	459279,70	4215908,75	Картометрический метод	5,00	–
1347	459254,00	4215929,75	459254,00	4215929,75	Картометрический метод	5,00	–
1348	459234,45	4215940,25	459234,45	4215940,25	Картометрический метод	5,00	–
1349	459196,70	4215953,70	459196,70	4215953,70	Картометрический метод	5,00	–
1350	459180,20	4215961,35	459180,20	4215961,35	Картометрический метод	5,00	–
1351	459152,85	4215970,95	459152,85	4215970,95	Картометрический метод	5,00	–
1352	459134,95	4215973,70	459134,95	4215973,70	Картометрический метод	5,00	–
1353	459125,00	4215973,80	459125,00	4215973,80	Картометрический метод	5,00	–
1354	459119,45	4215970,85	459119,45	4215970,85	Картометрический метод	5,00	–
1355	459107,50	4215960,90	459107,50	4215960,90	Картометрический метод	5,00	–
1356	459099,25	4215958,95	459099,25	4215958,95	Картометрический метод	5,00	–
1357	459091,40	4215959,15	459091,40	4215959,15	Картометрический метод	5,00	–
1358	459086,95	4215959,90	459086,95	4215959,90	Картометрический метод	5,00	–
1359	459077,30	4215961,50	459077,30	4215961,50	Картометрический метод	5,00	–
1360	459046,30	4215962,35	459046,30	4215962,35	Картометрический метод	5,00	–
1361	459038,20	4215962,15	459038,20	4215962,15	Картометрический метод	5,00	–
1362	458965,89	4215942,17	458965,89	4215942,17	Картометрический метод	5,00	–
1363	458973,94	4215953,19	458973,94	4215953,19	Картометрический метод	5,00	–
1364	458963,35	4215949,35	458963,35	4215949,35	Картометрический метод	5,00	–
1365	458948,20	4215937,95	458948,20	4215937,95	Картометрический метод	5,00	–
1366	458940,75	4215930,10	458940,75	4215930,10	Картометрический метод	5,00	–
1367	458936,75	4215922,55	458936,75	4215922,55	Картометрический метод	5,00	–
1368	458936,35	4215921,80	458936,35	4215921,80	Картометрический метод	5,00	–
1369	458929,80	4215917,60	458929,80	4215917,60	Картометрический метод	5,00	–
1370	458903,15	4215908,15	458903,15	4215908,15	Картометрический метод	5,00	–
1371	458883,30	4215903,10	458883,30	4215903,10	Картометрический метод	5,00	–
1372	458871,90	4215902,10	458871,90	4215902,10	Картометрический метод	5,00	–
1373	458842,10	4215896,10	458842,10	4215896,10	Картометрический метод	5,00	–
1374	458838,55	4215894,05	458838,55	4215894,05	Картометрический метод	5,00	–
1375	458835,20	4215890,40	458835,20	4215890,40	Картометрический метод	5,00	–
1376	458833,80	4215882,80	458833,80	4215882,80	Картометрический метод	5,00	–



1377	458831,95	4215875,85	458831,95	4215875,85	Картометрический метод	5,00	–
1378	458829,50	4215872,80	458829,50	4215872,80	Картометрический метод	5,00	–
1379	458825,70	4215870,60	458825,70	4215870,60	Картометрический метод	5,00	–
1380	458766,35	4215867,15	458766,35	4215867,15	Картометрический метод	5,00	–
1381	458765,65	4215867,10	458765,65	4215867,10	Картометрический метод	5,00	–
1382	458732,95	4215862,45	458732,95	4215862,45	Картометрический метод	5,00	–
1383	458714,30	4215858,15	458714,30	4215858,15	Картометрический метод	5,00	–
1384	458692,05	4215849,40	458692,05	4215849,40	Картометрический метод	5,00	–
1385	458661,00	4215832,15	458661,00	4215832,15	Картометрический метод	5,00	–
1386	458626,65	4215809,70	458626,65	4215809,70	Картометрический метод	5,00	–
1387	458606,35	4215793,45	458606,35	4215793,45	Картометрический метод	5,00	–
1388	458541,15	4215724,70	458541,15	4215724,70	Картометрический метод	5,00	–
1389	458504,20	4215681,60	458504,20	4215681,60	Картометрический метод	5,00	–
1390	458486,30	4215665,90	458486,30	4215665,90	Картометрический метод	5,00	–
1391	458451,55	4215637,75	458451,55	4215637,75	Картометрический метод	5,00	–
1392	458419,60	4215612,80	458419,60	4215612,80	Картометрический метод	5,00	–
1393	458397,95	4215602,60	458397,95	4215602,60	Картометрический метод	5,00	–
1394	458391,05	4215600,55	458391,05	4215600,55	Картометрический метод	5,00	–
1395	458386,60	4215600,20	458386,60	4215600,20	Картометрический метод	5,00	–
1396	458376,25	4215603,00	458376,25	4215603,00	Картометрический метод	5,00	–
1397	458369,90	4215603,80	458369,90	4215603,80	Картометрический метод	5,00	–
1398	458361,55	4215603,30	458361,55	4215603,30	Картометрический метод	5,00	–
1399	458356,15	4215601,05	458356,15	4215601,05	Картометрический метод	5,00	–
1400	458354,00	4215597,90	458354,00	4215597,90	Картометрический метод	5,00	–
1401	458350,15	4215595,55	458350,15	4215595,55	Картометрический метод	5,00	–
1402	458344,60	4215593,95	458344,60	4215593,95	Картометрический метод	5,00	–
1403	458339,45	4215594,05	458339,45	4215594,05	Картометрический метод	5,00	–
1404	458335,00	4215594,80	458335,00	4215594,80	Картометрический метод	5,00	–
1405	458327,95	4215598,10	458327,95	4215598,10	Картометрический метод	5,00	–
1406	458315,75	4215600,40	458315,75	4215600,40	Картометрический метод	5,00	–
1407	458311,50	4215602,40	458311,50	4215602,40	Картометрический метод	5,00	–
1408	458307,05	4215605,15	458307,05	4215605,15	Картометрический метод	5,00	–
1409	458299,35	4215611,85	458299,35	4215611,85	Картометрический метод	5,00	–
1410	458293,00	4215613,05	458293,00	4215613,05	Картометрический метод	5,00	–
1411	458290,25	4215613,85	458290,25	4215613,85	Картометрический метод	5,00	–

1412	458282,20	4215613,80	458282,20	4215613,80	Картометрический метод	5,00	–
1413	458278,50	4215614,70	458278,50	4215614,70	Картометрический метод	5,00	–
1414	458275,30	4215616,75	458275,30	4215616,75	Картометрический метод	5,00	–
1415	458273,20	4215619,45	458273,20	4215619,45	Картометрический метод	5,00	–
1416	458272,55	4215621,85	458272,55	4215621,85	Картометрический метод	5,00	–
1417	458272,70	4215623,90	458272,70	4215623,90	Картометрический метод	5,00	–
1418	458273,70	4215626,10	458273,70	4215626,10	Картометрический метод	5,00	–
1419	458273,60	4215628,10	458273,60	4215628,10	Картометрический метод	5,00	–
1420	458272,60	4215630,35	458272,60	4215630,35	Картометрический метод	5,00	–
1421	458271,45	4215631,65	458271,45	4215631,65	Картометрический метод	5,00	–
1422	458266,75	4215634,00	458266,75	4215634,00	Картометрический метод	5,00	–
1423	458262,60	4215634,25	458262,60	4215634,25	Картометрический метод	5,00	–
1424	458256,45	4215633,30	458256,45	4215633,30	Картометрический метод	5,00	–
1425	458251,95	4215630,95	458251,95	4215630,95	Картометрический метод	5,00	–
1426	458247,35	4215630,90	458247,35	4215630,90	Картометрический метод	5,00	–
1427	458244,40	4215631,55	458244,40	4215631,55	Картометрический метод	5,00	–
1428	458238,20	4215634,40	458238,20	4215634,40	Картометрический метод	5,00	–
1429	458233,95	4215639,10	458233,95	4215639,10	Картометрический метод	5,00	–
1430	458231,85	4215644,25	458231,85	4215644,25	Картометрический метод	5,00	–
1431	458228,80	4215646,80	458228,80	4215646,80	Картометрический метод	5,00	–
1432	458227,15	4215647,65	458227,15	4215647,65	Картометрический метод	5,00	–
1433	458226,00	4215648,85	458226,00	4215648,85	Картометрический метод	5,00	–
1434	458219,60	4215662,85	458219,60	4215662,85	Картометрический метод	5,00	–
1435	458218,90	4215666,65	458218,90	4215666,65	Картометрический метод	5,00	–
1436	458193,95	4215661,65	458193,95	4215661,65	Картометрический метод	5,00	–
1437	458191,00	4215660,10	458191,00	4215660,10	Картометрический метод	5,00	–
1438	458186,80	4215653,45	458186,80	4215653,45	Картометрический метод	5,00	–
1439	458185,55	4215648,30	458185,55	4215648,30	Картометрический метод	5,00	–
1440	458188,15	4215613,40	458188,15	4215613,40	Картометрический метод	5,00	–
1441	–	–	458188,50	4215610,86	Картометрический метод	5,00	–
1442	458190,00	4215610,65	–	–	Картометрический метод	5,00	–
1443	458193,40	4215610,15	458193,40	4215610,15	Картометрический метод	5,00	–
1444	458209,15	4215611,20	458209,15	4215611,20	Картометрический метод	5,00	–
1445	458216,25	4215613,90	458216,25	4215613,90	Картометрический метод	5,00	–
1446	458217,90	4215613,45	458217,90	4215613,45	Картометрический метод	5,00	–

1447	458220,10	4215609,55	458220,10	4215609,55	Картометрический метод	5,00	–
1448	458220,95	4215608,05	458220,95	4215608,05	Картометрический метод	5,00	–
1449	458223,45	4215606,30	458223,45	4215606,30	Картометрический метод	5,00	–
1450	458225,10	4215605,55	458225,10	4215605,55	Картометрический метод	5,00	–
1451	458235,55	4215603,15	458235,55	4215603,15	Картометрический метод	5,00	–
1452	458234,10	4215593,70	458234,10	4215593,70	Картометрический метод	5,00	–
1453	458243,10	4215575,90	458243,10	4215575,90	Картометрический метод	5,00	–
1454	458245,50	4215567,40	458245,50	4215567,40	Картометрический метод	5,00	–
1455	458254,70	4215556,75	458254,70	4215556,75	Картометрический метод	5,00	–
1456	458263,20	4215536,00	458263,20	4215536,00	Картометрический метод	5,00	–
1457	458262,10	4215528,85	458262,10	4215528,85	Картометрический метод	5,00	–
1458	458257,35	4215524,10	458257,35	4215524,10	Картометрический метод	5,00	–
1459	458258,60	4215518,90	458258,60	4215518,90	Картометрический метод	5,00	–
1460	458259,00	4215509,50	458259,00	4215509,50	Картометрический метод	5,00	–
1461	458258,20	4215505,70	458258,20	4215505,70	Картометрический метод	5,00	–
1462	458255,95	4215502,10	458255,95	4215502,10	Картометрический метод	5,00	–
1463	458250,55	4215498,20	458250,55	4215498,20	Картометрический метод	5,00	–
1464	458250,20	4215498,20	458250,20	4215498,20	Картометрический метод	5,00	–
1465	458244,05	4215498,70	458244,05	4215498,70	Картометрический метод	5,00	–
1466	458241,65	4215498,90	458241,65	4215498,90	Картометрический метод	5,00	–
1467	458206,25	4215442,15	458206,25	4215442,15	Картометрический метод	5,00	–
1468	458193,05	4215439,85	458193,05	4215439,85	Картометрический метод	5,00	–
1469	458183,25	4215421,95	458183,25	4215421,95	Картометрический метод	5,00	–
1470	458173,75	4215414,70	458173,75	4215414,70	Картометрический метод	5,00	–
1471	458154,10	4215394,50	458154,10	4215394,50	Картометрический метод	5,00	–
1472	458136,70	4215365,40	458136,70	4215365,40	Картометрический метод	5,00	–
1473	458133,40	4215354,70	458133,40	4215354,70	Картометрический метод	5,00	–
1474	458132,60	4215345,45	458132,60	4215345,45	Картометрический метод	5,00	–
1475	458131,60	4215328,95	458131,60	4215328,95	Картометрический метод	5,00	–
1476	458131,75	4215319,65	458131,75	4215319,65	Картометрический метод	5,00	–
1477	458132,25	4215314,70	458132,25	4215314,70	Картометрический метод	5,00	–
1478	458136,80	4215311,25	458136,80	4215311,25	Картометрический метод	5,00	–
1479	458137,25	4215310,20	458137,25	4215310,20	Картометрический метод	5,00	–
1480	458136,85	4215307,90	458136,85	4215307,90	Картометрический метод	5,00	–
1481	458133,40	4215306,10	458133,40	4215306,10	Картометрический метод	5,00	–

1482	458127,45	4215294,55	458127,45	4215294,55	Картометрический метод	5,00	–
1483	458127,90	4215290,15	458127,90	4215290,15	Картометрический метод	5,00	–
1484	458127,15	4215289,00	458127,15	4215289,00	Картометрический метод	5,00	–
1485	458124,80	4215287,30	458124,80	4215287,30	Картометрический метод	5,00	–
1486	458121,35	4215283,00	458121,35	4215283,00	Картометрический метод	5,00	–
1487	458121,30	4215273,95	458121,30	4215273,95	Картометрический метод	5,00	–
1488	458144,15	4215266,15	458144,15	4215266,15	Картометрический метод	5,00	–
1489	458147,00	4215262,25	458147,00	4215262,25	Картометрический метод	5,00	–
1490	458147,60	4215260,95	458147,60	4215260,95	Картометрический метод	5,00	–
1491	458149,70	4215258,45	458149,70	4215258,45	Картометрический метод	5,00	–
1492	458149,65	4215256,85	458149,65	4215256,85	Картометрический метод	5,00	–
1493	458146,95	4215253,35	458146,95	4215253,35	Картометрический метод	5,00	–
1494	458143,30	4215250,90	458143,30	4215250,90	Картометрический метод	5,00	–
1495	458137,30	4215230,35	458137,30	4215230,35	Картометрический метод	5,00	–
1496	458138,75	4215225,00	458138,75	4215225,00	Картометрический метод	5,00	–
1497	458141,20	4215222,30	458141,20	4215222,30	Картометрический метод	5,00	–
1498	458158,70	4215217,31	458158,70	4215217,31	Картометрический метод	5,00	–
1499	458158,45	4215213,80	458158,45	4215213,80	Картометрический метод	5,00	–
1500	458161,65	4215213,05	458161,65	4215213,05	Картометрический метод	5,00	–
1501	458166,55	4215211,10	458166,55	4215211,10	Картометрический метод	5,00	–
1502	458173,65	4215206,40	458173,65	4215206,40	Картометрический метод	5,00	–
1503	458177,40	4215203,10	458177,40	4215203,10	Картометрический метод	5,00	–
1504	458179,15	4215202,55	458179,15	4215202,55	Картометрический метод	5,00	–
1505	458181,90	4215203,30	458181,90	4215203,30	Картометрический метод	5,00	–
1506	458184,35	4215205,40	458184,35	4215205,40	Картометрический метод	5,00	–
1507	458184,60	4215205,30	–	–	Картометрический метод	5,00	–
1508	458184,70	4215205,40	458184,70	4215205,40	Картометрический метод	5,00	–
1509	458186,75	4215204,55	458186,75	4215204,55	Картометрический метод	5,00	–
1510	458189,05	4215202,25	458189,05	4215202,25	Картометрический метод	5,00	–
1511	458190,15	4215198,65	458190,15	4215198,65	Картометрический метод	5,00	–
1512	458190,55	4215188,45	458190,55	4215188,45	Картометрический метод	5,00	–
1513	458187,00	4215171,95	458187,00	4215171,95	Картометрический метод	5,00	–
1514	458186,85	4215171,30	458186,85	4215171,30	Картометрический метод	5,00	–
1515	458179,20	4215151,55	458179,20	4215151,55	Картометрический метод	5,00	–
1516	458169,80	4215132,85	458169,80	4215132,85	Картометрический метод	5,00	–

1517	458167,80	4215126,05	458167,80	4215126,05	Картометрический метод	5,00	–
1518	458167,90	4215121,40	458167,90	4215121,40	Картометрический метод	5,00	–
1519	458167,90	4215120,50	458167,90	4215120,50	Картометрический метод	5,00	–
1520	458166,40	4215114,55	458166,40	4215114,55	Картометрический метод	5,00	–
1521	458163,30	4215111,05	458163,30	4215111,05	Картометрический метод	5,00	–
1522	458158,70	4215108,15	458158,70	4215108,15	Картометрический метод	5,00	–
1523	458157,95	4215108,05	458157,95	4215108,05	Картометрический метод	5,00	–
1524	458150,80	4215106,85	458150,80	4215106,85	Картометрический метод	5,00	–
1525	458144,60	4215104,45	458144,60	4215104,45	Картометрический метод	5,00	–
1526	458137,15	4215095,90	458137,15	4215095,90	Картометрический метод	5,00	–
1527	458134,90	4215089,05	458134,90	4215089,05	Картометрический метод	5,00	–
1528	458131,20	4215070,85	458131,20	4215070,85	Картометрический метод	5,00	–
1529	458128,35	4215065,90	458128,35	4215065,90	Картометрический метод	5,00	–
1530	458123,10	4215062,70	458123,10	4215062,70	Картометрический метод	5,00	–
1531	458115,85	4215061,45	458115,85	4215061,45	Картометрический метод	5,00	–
1532	458108,25	4215061,25	458108,25	4215061,25	Картометрический метод	5,00	–
1533	458107,95	4215061,25	458107,95	4215061,25	Картометрический метод	5,00	–
1534	458103,55	4215061,95	458103,55	4215061,95	Картометрический метод	5,00	–
1535	458095,15	4215060,45	458095,15	4215060,45	Картометрический метод	5,00	–
1536	458085,00	4215060,25	458085,00	4215060,25	Картометрический метод	5,00	–
1537	458084,70	4215060,25	458084,70	4215060,25	Картометрический метод	5,00	–
1538	458076,85	4215061,30	458076,85	4215061,30	Картометрический метод	5,00	–
1539	458060,35	4215072,30	458060,35	4215072,30	Картометрический метод	5,00	–
1540	458054,40	4215073,40	458054,40	4215073,40	Картометрический метод	5,00	–
1541	458003,25	4215075,35	458003,25	4215075,35	Картометрический метод	5,00	–
1542	457965,70	4215080,90	457965,70	4215080,90	Картометрический метод	5,00	–
1543	457945,85	4215085,30	457945,85	4215085,30	Картометрический метод	5,00	–
1544	457931,30	4215092,35	457931,30	4215092,35	Картометрический метод	5,00	–
1545	457901,05	4215105,90	457901,05	4215105,90	Картометрический метод	5,00	–
1546	457896,25	4215108,60	457896,25	4215108,60	Картометрический метод	5,00	–
1547	457885,75	4215114,50	457885,75	4215114,50	Картометрический метод	5,00	–
1548	457879,25	4215121,80	457879,25	4215121,80	Картометрический метод	5,00	–
1549	457874,50	4215128,85	457874,50	4215128,85	Картометрический метод	5,00	–
1550	457873,30	4215131,55	457873,30	4215131,55	Картометрический метод	5,00	–
1551	457870,35	4215138,10	457870,35	4215138,10	Картометрический метод	5,00	–

1552	457867,40	4215155,90	457867,40	4215155,90	Картометрический метод	5,00	–
1553	457864,15	4215181,50	457864,15	4215181,50	Картометрический метод	5,00	–
1554	457862,20	4215186,50	457862,20	4215186,50	Картометрический метод	5,00	–
1555	457859,10	4215190,15	457859,10	4215190,15	Картометрический метод	5,00	–
1556	457857,80	4215195,20	457857,80	4215195,20	Картометрический метод	5,00	–
1557	457858,65	4215200,10	457858,65	4215200,10	Картометрический метод	5,00	–
1558	457857,70	4215207,20	457857,70	4215207,20	Картометрический метод	5,00	–
1559	457855,50	4215217,45	457855,50	4215217,45	Картометрический метод	5,00	–
1560	457853,10	4215231,90	457853,10	4215231,90	Картометрический метод	5,00	–
1561	457852,90	4215239,70	457852,90	4215239,70	Картометрический метод	5,00	–
1562	457854,40	4215252,30	457854,40	4215252,30	Картометрический метод	5,00	–
1563	457860,30	4215268,20	457860,30	4215268,20	Картометрический метод	5,00	–
1564	457872,90	4215288,40	457872,90	4215288,40	Картометрический метод	5,00	–
1565	457880,95	4215299,10	457880,95	4215299,10	Картометрический метод	5,00	–
1566	457886,15	4215304,15	457886,15	4215304,15	Картометрический метод	5,00	–
1567	457893,80	4215310,15	457893,80	4215310,15	Картометрический метод	5,00	–
1568	457913,75	4215322,75	457913,75	4215322,75	Картометрический метод	5,00	–
1569	457927,50	4215334,75	457927,50	4215334,75	Картометрический метод	5,00	–
1570	457947,25	4215355,00	457947,25	4215355,00	Картометрический метод	5,00	–
1571	457953,40	4215362,15	457953,40	4215362,15	Картометрический метод	5,00	–
1572	457953,60	4215362,00	457953,60	4215362,00	Картометрический метод	5,00	–
1573	457953,75	4215362,15	457953,75	4215362,15	Картометрический метод	5,00	–
1574	457956,60	4215360,25	457956,60	4215360,25	Картометрический метод	5,00	–
1575	457977,05	4215382,15	457977,05	4215382,15	Картометрический метод	5,00	–
1576	457999,55	4215407,20	457999,55	4215407,20	Картометрический метод	5,00	–
1577	458022,25	4215433,65	458022,25	4215433,65	Картометрический метод	5,00	–
1578	458029,10	4215443,50	458029,10	4215443,50	Картометрический метод	5,00	–
1579	458029,45	4215443,50	458029,45	4215443,50	Картометрический метод	5,00	–
1580	458031,60	4215443,00	458031,60	4215443,00	Картометрический метод	5,00	–
1581	458039,50	4215452,45	458039,50	4215452,45	Картометрический метод	5,00	–
1582	458050,30	4215474,15	458050,30	4215474,15	Картометрический метод	5,00	–
1583	458069,65	4215506,40	458069,65	4215506,40	Картометрический метод	5,00	–
1584	458082,95	4215526,50	458082,95	4215526,50	Картометрический метод	5,00	–
1585	458083,20	4215526,35	–	–	Картометрический метод	5,00	–
1586	458083,30	4215526,50	458083,30	4215526,50	Картометрический метод	5,00	–

1587	458086,50	4215524,50	458086,50	4215524,50	Картометрический метод	5,00	–
1588	458100,85	4215554,70	458100,85	4215554,70	Картометрический метод	5,00	–
1589	458113,40	4215582,35	458113,40	4215582,35	Картометрический метод	5,00	–
1590	458118,90	4215599,15	458118,90	4215599,15	Картометрический метод	5,00	–
1591	458120,95	4215607,45	458120,95	4215607,45	Картометрический метод	5,00	–
1592	458128,30	4215627,70	458128,30	4215627,70	Картометрический метод	5,00	–
1593	458141,00	4215652,75	458141,00	4215652,75	Картометрический метод	5,00	–
1594	458141,15	4215655,45	458141,15	4215655,45	Картометрический метод	5,00	–
1595	458139,40	4215658,05	458139,40	4215658,05	Картометрический метод	5,00	–
1596	458137,55	4215660,00	458137,55	4215660,00	Картометрический метод	5,00	–
1597	458137,70	4215663,25	458137,70	4215663,25	Картометрический метод	5,00	–
1598	458139,90	4215665,75	458139,90	4215665,75	Картометрический метод	5,00	–
1599	458144,75	4215668,95	458144,75	4215668,95	Картометрический метод	5,00	–
1600	458148,20	4215673,00	458148,20	4215673,00	Картометрический метод	5,00	–
1601	458149,35	4215675,65	458149,35	4215675,65	Картометрический метод	5,00	–
1602	458151,00	4215679,55	458151,00	4215679,55	Картометрический метод	5,00	–
1603	458158,35	4215687,30	458158,35	4215687,30	Картометрический метод	5,00	–
1604	458164,65	4215691,85	458164,65	4215691,85	Картометрический метод	5,00	–
1605	458168,75	4215696,35	458168,75	4215696,35	Картометрический метод	5,00	–
1606	458176,05	4215708,25	458176,05	4215708,25	Картометрический метод	5,00	–
1607	458178,48	4215718,54	458178,48	4215718,54	Картометрический метод	5,00	–
1608	458148,90	4215870,00	458148,90	4215870,00	Картометрический метод	5,00	–
1609	458140,90	4215887,50	458140,90	4215887,50	Картометрический метод	5,00	–
1610	458128,05	4215920,10	458128,05	4215920,10	Картометрический метод	5,00	–
1611	458113,40	4215950,45	458113,40	4215950,45	Картометрический метод	5,00	–
1612	458108,35	4215971,65	458108,35	4215971,65	Картометрический метод	5,00	–
1613	458104,30	4215997,30	458104,30	4215997,30	Картометрический метод	5,00	–
1614	458099,25	4216046,10	458099,25	4216046,10	Картометрический метод	5,00	–
1615	458094,55	4216063,85	458094,55	4216063,85	Картометрический метод	5,00	–
1616	458085,40	4216086,45	458085,40	4216086,45	Картометрический метод	5,00	–
1617	458076,80	4216101,20	458076,80	4216101,20	Картометрический метод	5,00	–
1618	458061,05	4216119,50	458061,05	4216119,50	Картометрический метод	5,00	–
1619	458040,90	4216143,70	458040,90	4216143,70	Картометрический метод	5,00	–
1620	458032,35	4216153,05	458032,35	4216153,05	Картометрический метод	5,00	–
1621	458025,10	4216160,95	458025,10	4216160,95	Картометрический метод	5,00	–

1622	458014,10	4216172,20	458014,10	4216172,20	Картометрический метод	5,00	–
1623	457987,85	4216193,40	457987,85	4216193,40	Картометрический метод	5,00	–
1624	457958,10	4216218,40	457958,10	4216218,40	Картометрический метод	5,00	–
1625	457934,75	4216247,85	457934,75	4216247,85	Картометрический метод	5,00	–
1626	457900,05	4216294,70	457900,05	4216294,70	Картометрический метод	5,00	–
1627	457880,60	4216327,40	457880,60	4216327,40	Картометрический метод	5,00	–
1628	457871,75	4216347,90	457871,75	4216347,90	Картометрический метод	5,00	–
1629	457864,50	4216369,70	457864,50	4216369,70	Картометрический метод	5,00	–
1630	457863,75	4216375,30	457863,75	4216375,30	Картометрический метод	5,00	–
1631	457860,80	4216396,75	457860,80	4216396,75	Картометрический метод	5,00	–
1632	457859,10	4216404,60	457859,10	4216404,60	Картометрический метод	5,00	–
1633	457852,95	4216421,75	457852,95	4216421,75	Картометрический метод	5,00	–
1634	457837,60	4216456,90	457837,60	4216456,90	Картометрический метод	5,00	–
1635	457814,25	4216499,35	457814,25	4216499,35	Картометрический метод	5,00	–
1636	457806,35	4216513,75	457806,35	4216513,75	Картометрический метод	5,00	–
1637	457774,45	4216576,20	457774,45	4216576,20	Картометрический метод	5,00	–
1638	457762,15	4216605,75	457762,15	4216605,75	Картометрический метод	5,00	–
1639	457753,55	4216623,40	457753,55	4216623,40	Картометрический метод	5,00	–
1640	457740,55	4216659,75	457740,55	4216659,75	Картометрический метод	5,00	–
1641	457735,65	4216679,75	457735,65	4216679,75	Картометрический метод	5,00	–
1642	457733,65	4216698,65	457733,65	4216698,65	Картометрический метод	5,00	–
1643	457733,90	4216720,35	457733,90	4216720,35	Картометрический метод	5,00	–
1644	457735,10	4216733,45	457735,10	4216733,45	Картометрический метод	5,00	–
1645	457741,60	4216755,55	457741,60	4216755,55	Картометрический метод	5,00	–
1646	457751,60	4216779,30	457751,60	4216779,30	Картометрический метод	5,00	–
1647	457769,00	4216806,85	457769,00	4216806,85	Картометрический метод	5,00	–
1648	457785,35	4216825,30	457785,35	4216825,30	Картометрический метод	5,00	–
1649	457800,60	4216841,85	457800,60	4216841,85	Картометрический метод	5,00	–
1650	457808,10	4216849,35	457808,10	4216849,35	Картометрический метод	5,00	–
1651	457819,70	4216862,75	457819,70	4216862,75	Картометрический метод	5,00	–
1652	457832,35	4216887,40	457832,35	4216887,40	Картометрический метод	5,00	–
1653	457836,50	4216901,20	457836,50	4216901,20	Картометрический метод	5,00	–
1654	457843,85	4216930,70	457843,85	4216930,70	Картометрический метод	5,00	–
1655	457852,70	4216968,80	457852,70	4216968,80	Картометрический метод	5,00	–
1656	457862,35	4217002,50	457862,35	4217002,50	Картометрический метод	5,00	–



1657	457865,35	4217014,05	457865,35	4217014,05	Картометрический метод	5,00	–
1658	457878,75	4217056,55	457878,75	4217056,55	Картометрический метод	5,00	–
1659	457890,60	4217090,30	457890,60	4217090,30	Картометрический метод	5,00	–
1660	457901,30	4217127,40	457901,30	4217127,40	Картометрический метод	5,00	–
1661	457910,60	4217155,65	457910,60	4217155,65	Картометрический метод	5,00	–
1662	457920,85	4217189,80	457920,85	4217189,80	Картометрический метод	5,00	–
1663	457926,40	4217216,95	457926,40	4217216,95	Картометрический метод	5,00	–
1664	457930,70	4217240,15	457930,70	4217240,15	Картометрический метод	5,00	–
1665	457934,50	4217270,90	457934,50	4217270,90	Картометрический метод	5,00	–
1666	457934,95	4217300,30	457934,95	4217300,30	Картометрический метод	5,00	–
1667	457934,55	4217306,85	457934,55	4217306,85	Картометрический метод	5,00	–
1668	457935,55	4217324,30	457935,55	4217324,30	Картометрический метод	5,00	–
1669	457936,50	4217326,45	457936,50	4217326,45	Картометрический метод	5,00	–
1670	457947,00	4217349,90	457947,00	4217349,90	Картометрический метод	5,00	–
1671	457940,40	4217381,45	457940,40	4217381,45	Картометрический метод	5,00	–
1672	457940,30	4217383,60	457940,30	4217383,60	Картометрический метод	5,00	–
1673	457939,80	4217393,70	457939,80	4217393,70	Картометрический метод	5,00	–
1674	457939,80	4217410,80	457939,80	4217410,80	Картометрический метод	5,00	–
1675	457940,90	4217438,85	457940,90	4217438,85	Картометрический метод	5,00	–
1676	457941,45	4217466,50	457941,45	4217466,50	Картометрический метод	5,00	–
1677	457943,10	4217497,00	457943,10	4217497,00	Картометрический метод	5,00	–
1678	457944,30	4217524,60	457944,30	4217524,60	Картометрический метод	5,00	–
1679	457946,45	4217547,50	457946,45	4217547,50	Картометрический метод	5,00	–
1680	457949,05	4217566,15	457949,05	4217566,15	Картометрический метод	5,00	–
1681	457950,75	4217577,35	457950,75	4217577,35	Картометрический метод	5,00	–
1682	457955,20	4217620,50	457955,20	4217620,50	Картометрический метод	5,00	–
1683	457956,45	4217651,10	457956,45	4217651,10	Картометрический метод	5,00	–
1684	457959,00	4217689,35	457959,00	4217689,35	Картометрический метод	5,00	–
1685	457960,55	4217700,30	457960,55	4217700,30	Картометрический метод	5,00	–
1686	457961,20	4217709,90	457961,20	4217709,90	Картометрический метод	5,00	–
1687	457958,65	4217729,05	457958,65	4217729,05	Картометрический метод	5,00	–
1688	457959,55	4217738,80	457959,55	4217738,80	Картометрический метод	5,00	–
1689	457965,55	4217769,20	457965,55	4217769,20	Картометрический метод	5,00	–
1690	457966,85	4217778,00	457966,85	4217778,00	Картометрический метод	5,00	–
1691	457967,30	4217788,80	457967,30	4217788,80	Картометрический метод	5,00	–

1692	457964,25	4217834,00	457964,25	4217834,00	Картометрический метод	5,00	–
1693	457959,80	4217843,20	457959,80	4217843,20	Картометрический метод	5,00	–
1694	457952,25	4217856,35	457952,25	4217856,35	Картометрический метод	5,00	–
1695	457950,30	4217867,45	457950,30	4217867,45	Картометрический метод	5,00	–
1696	457946,50	4217881,00	457946,50	4217881,00	Картометрический метод	5,00	–
1697	457943,00	4217889,90	457943,00	4217889,90	Картометрический метод	5,00	–
1698	457941,80	4217899,25	457941,80	4217899,25	Картометрический метод	5,00	–
1699	457942,45	4217906,55	457942,45	4217906,55	Картометрический метод	5,00	–
1700	457944,65	4217911,10	457944,65	4217911,10	Картометрический метод	5,00	–
1701	457945,65	4217916,65	457945,65	4217916,65	Картометрический метод	5,00	–
1702	457945,35	4217922,70	457945,35	4217922,70	Картометрический метод	5,00	–
1703	457946,20	4217928,55	457946,20	4217928,55	Картометрический метод	5,00	–
1704	457952,75	4217948,10	457952,75	4217948,10	Картометрический метод	5,00	–
1705	457953,10	4217956,30	457953,10	4217956,30	Картометрический метод	5,00	–
1706	–	–	457953,08	4217958,73	Картометрический метод	5,00	–
1707	–	–	457931,86	4218105,07	Картометрический метод	5,00	–
1708	–	–	457893,89	4218247,29	Картометрический метод	5,00	–
1709	457952,95	4217958,75	–	–	Картометрический метод	5,00	–
1710	457933,60	4218081,54	–	–	Картометрический метод	5,00	–
1711	457931,85	4218105,05	–	–	Картометрический метод	5,00	–
1712	457893,86	4218247,28	–	–	Картометрический метод	5,00	–
1713	457890,20	4218251,80	457890,20	4218251,80	Картометрический метод	5,00	–
1714	457881,05	4218261,00	457881,05	4218261,00	Картометрический метод	5,00	–
1715	457871,25	4218269,45	457871,25	4218269,45	Картометрический метод	5,00	–
1716	457868,45	4218272,70	457868,45	4218272,70	Картометрический метод	5,00	–
1717	457867,45	4218276,85	457867,45	4218276,85	Картометрический метод	5,00	–
1718	457869,75	4218283,55	457869,75	4218283,55	Картометрический метод	5,00	–
1719	457870,10	4218290,15	457870,10	4218290,15	Картометрический метод	5,00	–
1720	457869,30	4218303,05	457869,30	4218303,05	Картометрический метод	5,00	–
1721	457870,95	4218317,80	457870,95	4218317,80	Картометрический метод	5,00	–
1722	457870,65	4218327,45	457870,65	4218327,45	Картометрический метод	5,00	–
1723	457874,40	4218341,50	457874,40	4218341,50	Картометрический метод	5,00	–
1724	457875,80	4218343,90	457875,80	4218343,90	Картометрический метод	5,00	–
1725	457877,40	4218346,75	457877,40	4218346,75	Картометрический метод	5,00	–
1726	457878,40	4218355,00	457878,40	4218355,00	Картометрический метод	5,00	–

1727	457880,35	4218359,65	457880,35	4218359,65	Картометрический метод	5,00	–
1728	457882,75	4218363,55	457882,75	4218363,55	Картометрический метод	5,00	–
1729	457883,95	4218366,70	457883,95	4218366,70	Картометрический метод	5,00	–
1730	457884,20	4218370,20	457884,20	4218370,20	Картометрический метод	5,00	–
1731	457881,15	4218377,90	457881,15	4218377,90	Картометрический метод	5,00	–
1732	457880,90	4218380,70	457880,90	4218380,70	Картометрический метод	5,00	–
1733	457881,35	4218383,00	457881,35	4218383,00	Картометрический метод	5,00	–
1734	457882,00	4218383,30	457882,00	4218383,30	Картометрический метод	5,00	–
1735	457882,95	4218383,75	457882,95	4218383,75	Картометрический метод	5,00	–
1736	457885,50	4218384,15	457885,50	4218384,15	Картометрический метод	5,00	–
1737	457887,80	4218386,40	457887,80	4218386,40	Картометрический метод	5,00	–
1738	457889,35	4218391,85	457889,35	4218391,85	Картометрический метод	5,00	–
1739	457891,20	4218407,70	457891,20	4218407,70	Картометрический метод	5,00	–
1740	457891,05	4218430,95	457891,05	4218430,95	Картометрический метод	5,00	–
1741	457890,10	4218442,80	457890,10	4218442,80	Картометрический метод	5,00	–
1742	457890,85	4218448,05	457890,85	4218448,05	Картометрический метод	5,00	–
1743	457900,20	4218461,95	457900,20	4218461,95	Картометрический метод	5,00	–
1744	457913,25	4218487,40	457913,25	4218487,40	Картометрический метод	5,00	–
1745	457924,25	4218510,10	457924,25	4218510,10	Картометрический метод	5,00	–
1746	457939,80	4218531,50	457939,80	4218531,50	Картометрический метод	5,00	–
1747	457950,05	4218549,75	457950,05	4218549,75	Картометрический метод	5,00	–
1748	457955,75	4218554,70	457955,75	4218554,70	Картометрический метод	5,00	–
1749	457961,25	4218558,55	457961,25	4218558,55	Картометрический метод	5,00	–
1750	457970,40	4218576,37	457970,40	4218576,37	Картометрический метод	5,00	–
1751	457990,74	4218610,67	457990,74	4218610,67	Картометрический метод	5,00	–
1752	457991,38	4218610,59	457991,38	4218610,59	Картометрический метод	5,00	–
1753	457993,65	4218613,80	457993,65	4218613,80	Картометрический метод	5,00	–
1754	457994,10	4218614,75	457994,10	4218614,75	Картометрический метод	5,00	–
1755	457997,60	4218622,20	457997,60	4218622,20	Картометрический метод	5,00	–
1756	458001,95	4218627,50	458001,95	4218627,50	Картометрический метод	5,00	–
1757	458007,70	4218637,30	458007,70	4218637,30	Картометрический метод	5,00	–
1758	458016,60	4218647,00	458016,60	4218647,00	Картометрический метод	5,00	–
1759	458025,40	4218664,75	458025,40	4218664,75	Картометрический метод	5,00	–
1760	458030,75	4218678,20	458030,75	4218678,20	Картометрический метод	5,00	–
1761	458037,25	4218696,65	458037,25	4218696,65	Картометрический метод	5,00	–

1762	458042,75	4218714,95	458042,75	4218714,95	Картометрический метод	5,00	–
1763	458047,00	4218729,10	458047,00	4218729,10	Картометрический метод	5,00	–
1764	458048,20	4218739,00	458048,20	4218739,00	Картометрический метод	5,00	–
1765	458048,30	4218743,70	458048,30	4218743,70	Картометрический метод	5,00	–
1766	458048,45	4218752,75	458048,45	4218752,75	Картометрический метод	5,00	–
1767	458047,85	4218766,20	458047,85	4218766,20	Картометрический метод	5,00	–
1768	458060,35	4218804,25	458060,35	4218804,25	Картометрический метод	5,00	–
1769	458060,35	4218804,40	–	–	Картометрический метод	5,00	–
1770	458059,70	4218810,20	458059,70	4218810,20	Картометрический метод	5,00	–
1771	458059,40	4218810,80	458059,40	4218810,80	Картометрический метод	5,00	–
1772	458079,20	4218826,20	458079,20	4218826,20	Картометрический метод	5,00	–
1773	458078,40	4218835,45	458078,40	4218835,45	Картометрический метод	5,00	–
1774	458073,00	4218854,80	458073,00	4218854,80	Картометрический метод	5,00	–
1775	458062,20	4218921,55	458062,20	4218921,55	Картометрический метод	5,00	–
1776	458063,05	4218933,35	458063,05	4218933,35	Картометрический метод	5,00	–
1777	458064,90	4218954,20	458064,90	4218954,20	Картометрический метод	5,00	–
1778	458056,85	4218978,70	458056,85	4218978,70	Картометрический метод	5,00	–
1779	458054,65	4218990,75	458054,65	4218990,75	Картометрический метод	5,00	–
1780	458048,10	4218995,50	458048,10	4218995,50	Картометрический метод	5,00	–
1781	458026,10	4218993,65	458026,10	4218993,65	Картометрический метод	5,00	–
1782	458013,00	4219006,25	458013,00	4219006,25	Картометрический метод	5,00	–
1783	458012,45	4219005,60	458012,45	4219005,60	Картометрический метод	5,00	–
1784	458001,45	4219002,65	458001,45	4219002,65	Картометрический метод	5,00	–
1785	457986,85	4219000,10	457986,85	4219000,10	Картометрический метод	5,00	–
1786	457981,00	4218997,55	457981,00	4218997,55	Картометрический метод	5,00	–
1787	457964,90	4218992,40	457964,90	4218992,40	Картометрический метод	5,00	–
1788	457962,70	4218988,40	457962,70	4218988,40	Картометрический метод	5,00	–
1789	457960,15	4218985,10	457960,15	4218985,10	Картометрический метод	5,00	–
1790	457956,15	4218985,85	457956,15	4218985,85	Картометрический метод	5,00	–
1791	457954,30	4218990,60	457954,30	4218990,60	Картометрический метод	5,00	–
1792	457955,45	4218995,30	457955,45	4218995,30	Картометрический метод	5,00	–
1793	457975,50	4219035,55	457975,50	4219035,55	Картометрический метод	5,00	–
1794	457962,05	4219059,20	457962,05	4219059,20	Картометрический метод	5,00	–
1795	457959,45	4219059,35	457959,45	4219059,35	Картометрический метод	5,00	–
1796	457956,15	4219052,75	457956,15	4219052,75	Картометрический метод	5,00	–

1797	457951,05	4219047,65	457951,05	4219047,65	Картометрический метод	5,00	–
1798	457942,60	4219050,55	457942,60	4219050,55	Картометрический метод	5,00	–
1799	457934,20	4219049,85	457934,20	4219049,85	Картометрический метод	5,00	–
1800	457930,20	4219043,60	457930,20	4219043,60	Картометрический метод	5,00	–
1801	457915,55	4219046,90	457915,55	4219046,90	Картометрический метод	5,00	–
1802	457910,05	4219053,50	457910,05	4219053,50	Картометрический метод	5,00	–
1803	457907,50	4219065,20	457907,50	4219065,20	Картометрический метод	5,00	–
1804	457912,65	4219078,00	457912,65	4219078,00	Картометрический метод	5,00	–
1805	457902,40	4219092,25	457902,40	4219092,25	Картометрический метод	5,00	–
1806	457902,05	4219110,15	457902,05	4219110,15	Картометрический метод	5,00	–
1807	457917,40	4219110,55	457917,40	4219110,55	Картометрический метод	5,00	–
1808	457923,60	4219110,55	457923,60	4219110,55	Картометрический метод	5,00	–
1809	457929,80	4219118,20	457929,80	4219118,20	Картометрический метод	5,00	–
1810	457934,95	4219125,90	457934,95	4219125,90	Картометрический метод	5,00	–
1811	457937,50	4219136,10	457937,50	4219136,10	Картометрический метод	5,00	–
1812	457939,55	4219137,90	457939,55	4219137,90	Картометрический метод	5,00	–
1813	457937,20	4219143,70	457937,20	4219143,70	Картометрический метод	5,00	–
1814	457932,55	4219155,15	457932,55	4219155,15	Картометрический метод	5,00	–
1815	457935,90	4219160,45	457935,90	4219160,45	Картометрический метод	5,00	–
1816	457939,00	4219165,35	457939,00	4219165,35	Картометрический метод	5,00	–
1817	457945,50	4219168,60	457945,50	4219168,60	Картометрический метод	5,00	–
1818	457945,20	4219184,20	457945,20	4219184,20	Картометрический метод	5,00	–
1819	457952,75	4219194,95	457952,75	4219194,95	Картометрический метод	5,00	–
1820	457938,15	4219204,10	457938,15	4219204,10	Картометрический метод	5,00	–
1821	457930,05	4219214,85	457930,05	4219214,85	Картометрический метод	5,00	–
1822	457932,40	4219199,00	457932,40	4219199,00	Картометрический метод	5,00	–
1823	457929,85	4219186,55	457929,85	4219186,55	Картометрический метод	5,00	–
1824	457924,35	4219177,45	457924,35	4219177,45	Картометрический метод	5,00	–
1825	457921,40	4219171,60	457921,40	4219171,60	Картометрический метод	5,00	–
1826	457913,00	4219172,30	457913,00	4219172,30	Картометрический метод	5,00	–
1827	457906,45	4219177,80	457906,45	4219177,80	Картометрический метод	5,00	–
1828	457904,95	4219194,25	457904,95	4219194,25	Картометрический метод	5,00	–
1829	457911,20	4219214,35	457911,20	4219214,35	Картометрический метод	5,00	–
1830	457913,35	4219224,60	457913,35	4219224,60	Картометрический метод	5,00	–
1831	457913,35	4219239,60	457913,35	4219239,60	Картометрический метод	5,00	–

1832	457912,65	4219261,50	457912,65	4219261,50	Картометрический метод	5,00	–
1833	457916,65	4219283,85	457916,65	4219283,85	Картометрический метод	5,00	–
1834	457920,10	4219297,15	457920,10	4219297,15	Картометрический метод	5,00	–
1835	457927,80	4219314,00	457927,80	4219314,00	Картометрический метод	5,00	–
1836	457930,35	4219323,50	457930,35	4219323,50	Картометрический метод	5,00	–
1837	457920,85	4219334,10	457920,85	4219334,10	Картометрический метод	5,00	–
1838	457916,10	4219346,55	457916,10	4219346,55	Картометрический метод	5,00	–
1839	457916,85	4219362,25	457916,85	4219362,25	Картометрический метод	5,00	–
1840	457905,85	4219360,40	457905,85	4219360,40	Картометрический метод	5,00	–
1841	457901,85	4219331,90	457901,85	4219331,90	Картометрический метод	5,00	–
1842	457900,00	4219329,00	457900,00	4219329,00	Картометрический метод	5,00	–
1843	457885,40	4219330,45	457885,40	4219330,45	Картометрический метод	5,00	–
1844	457882,45	4219333,75	457882,45	4219333,75	Картометрический метод	5,00	–
1845	457878,05	4219320,55	457878,05	4219320,55	Картометрический метод	5,00	–
1846	457883,90	4219315,45	457883,90	4219315,45	Картометрический метод	5,00	–
1847	457895,60	4219314,00	457895,60	4219314,00	Картометрический метод	5,00	–
1848	457899,65	4219306,65	457899,65	4219306,65	Картометрический метод	5,00	–
1849	457893,80	4219298,65	457893,80	4219298,65	Картометрический метод	5,00	–
1850	457887,20	4219296,80	457887,20	4219296,80	Картометрический метод	5,00	–
1851	457886,85	4219289,85	457886,85	4219289,85	Картометрический метод	5,00	–
1852	457883,55	4219286,95	457883,55	4219286,95	Картометрический метод	5,00	–
1853	457877,35	4219299,00	457877,35	4219299,00	Картометрический метод	5,00	–
1854	457875,90	4219312,50	457875,90	4219312,50	Картометрический метод	5,00	–
1855	457871,10	4219320,95	457871,10	4219320,95	Картометрический метод	5,00	–
1856	457864,90	4219325,30	457864,90	4219325,30	Картометрический метод	5,00	–
1857	457863,80	4219342,50	457863,80	4219342,50	Картометрический метод	5,00	–
1858	457860,15	4219353,10	457860,15	4219353,10	Картометрический метод	5,00	–
1859	457849,20	4219355,30	457849,20	4219355,30	Картометрический метод	5,00	–
1860	457844,45	4219344,70	457844,45	4219344,70	Картометрический метод	5,00	–
1861	457844,80	4219337,00	457844,80	4219337,00	Картометрический метод	5,00	–
1862	457841,50	4219315,80	457841,50	4219315,80	Картометрический метод	5,00	–
1863	457844,80	4219307,40	457844,80	4219307,40	Картометрический метод	5,00	–
1864	457856,50	4219295,70	457856,50	4219295,70	Картометрический метод	5,00	–
1865	457857,60	4219289,50	457857,60	4219289,50	Картометрический метод	5,00	–
1866	457848,80	4219290,95	457848,80	4219290,95	Картометрический метод	5,00	–

1867	457836,75	4219300,45	457836,75	4219300,45	Картометрический метод	5,00	–
1868	457828,35	4219309,60	457828,35	4219309,60	Картометрический метод	5,00	–
1869	457824,30	4219316,55	457824,30	4219316,55	Картометрический метод	5,00	–
1870	457824,30	4219330,45	457824,30	4219330,45	Картометрический метод	5,00	–
1871	457820,65	4219339,20	457820,65	4219339,20	Картометрический метод	5,00	–
1872	457823,20	4219344,70	457823,20	4219344,70	Картометрический метод	5,00	–
1873	457830,15	4219347,25	457830,15	4219347,25	Картометрический метод	5,00	–
1874	457833,85	4219354,55	457833,85	4219354,55	Картометрический метод	5,00	–
1875	457829,45	4219365,55	457829,45	4219365,55	Картометрический метод	5,00	–
1876	457822,85	4219367,75	457822,85	4219367,75	Картометрический метод	5,00	–
1877	457820,65	4219360,05	457820,65	4219360,05	Картометрический метод	5,00	–
1878	457818,10	4219348,70	457818,10	4219348,70	Картометрический метод	5,00	–
1879	457808,95	4219345,80	457808,95	4219345,80	Картометрический метод	5,00	–
1880	457808,60	4219358,60	457808,60	4219358,60	Картометрический метод	5,00	–
1881	457807,85	4219374,70	457807,85	4219374,70	Картометрический метод	5,00	–
1882	457803,70	4219382,90	457803,70	4219382,90	Картометрический метод	5,00	–
1883	457789,80	4219385,10	457789,80	4219385,10	Картометрический метод	5,00	–
1884	457782,10	4219382,90	457782,10	4219382,90	Картометрический метод	5,00	–
1885	457787,25	4219373,40	457787,25	4219373,40	Картометрический метод	5,00	–
1886	457787,25	4219367,95	457787,25	4219367,95	Картометрический метод	5,00	–
1887	457779,55	4219368,65	457779,55	4219368,65	Картометрический метод	5,00	–
1888	457777,70	4219374,15	457777,70	4219374,15	Картометрический метод	5,00	–
1889	457771,15	4219375,25	457771,15	4219375,25	Картометрический метод	5,00	–
1890	457770,40	4219368,30	457770,40	4219368,30	Картометрический метод	5,00	–
1891	457768,20	4219365,00	457768,20	4219365,00	Картометрический метод	5,00	–
1892	457761,25	4219368,65	457761,25	4219368,65	Картометрический метод	5,00	–
1893	457763,10	4219379,25	457763,10	4219379,25	Картометрический метод	5,00	–
1894	457769,30	4219384,75	457769,30	4219384,75	Картометрический метод	5,00	–
1895	457774,05	4219387,65	457774,05	4219387,65	Картометрический метод	5,00	–
1896	457775,15	4219390,60	457775,15	4219390,60	Картометрический метод	5,00	–
1897	457777,00	4219396,45	457777,00	4219396,45	Картометрический метод	5,00	–
1898	457779,90	4219403,75	457779,90	4219403,75	Картометрический метод	5,00	–
1899	457785,85	4219419,90	457785,85	4219419,90	Картометрический метод	5,00	–
1900	457800,90	4219434,45	457800,90	4219434,45	Картометрический метод	5,00	–
1901	–	–	457809,50	4219436,65	Картометрический метод	5,00	–

1902	457820,25	4219439,45	457820,25	4219439,45	Картометрический метод	5,00	–
1903	457809,45	4219447,25	457809,45	4219447,25	Картометрический метод	5,00	–
1904	457801,90	4219464,20	457801,90	4219464,20	Картометрический метод	5,00	–
1905	457794,90	4219484,35	457794,90	4219484,35	Картометрический метод	5,00	–
1906	457796,05	4219487,05	457796,05	4219487,05	Картометрический метод	5,00	–
1907	457802,95	4219482,35	457802,95	4219482,35	Картометрический метод	5,00	–
1908	457804,80	4219481,65	457804,80	4219481,65	Картометрический метод	5,00	–
1909	457809,15	4219481,65	457809,15	4219481,65	Картометрический метод	5,00	–
1910	457814,65	4219476,15	457814,65	4219476,15	Картометрический метод	5,00	–
1911	457815,40	4219467,75	457815,40	4219467,75	Картометрический метод	5,00	–
1912	457818,65	4219464,10	457818,65	4219464,10	Картометрический метод	5,00	–
1913	457826,00	4219454,20	457826,00	4219454,20	Картометрический метод	5,00	–
1914	457828,20	4219447,25	457828,20	4219447,25	Картометрический метод	5,00	–
1915	457829,25	4219442,50	457829,25	4219442,50	Картометрический метод	5,00	–
1916	457834,05	4219437,40	457834,05	4219437,40	Картометрический метод	5,00	–
1917	457845,35	4219433,00	457845,35	4219433,00	Картометрический метод	5,00	–
1918	457851,95	4219436,30	457851,95	4219436,30	Картометрический метод	5,00	–
1919	457857,80	4219439,25	457857,80	4219439,25	Картометрический метод	5,00	–
1920	457861,10	4219447,65	457861,10	4219447,65	Картометрический метод	5,00	–
1921	457870,60	4219460,05	457870,60	4219460,05	Картометрический метод	5,00	–
1922	457870,60	4219466,65	457870,60	4219466,65	Картометрический метод	5,00	–
1923	457870,95	4219480,55	457870,95	4219480,55	Картометрический метод	5,00	–
1924	457865,85	4219475,05	457865,85	4219475,05	Картометрический метод	5,00	–
1925	457865,45	4219471,05	457865,45	4219471,05	Картометрический метод	5,00	–
1926	457864,00	4219460,45	457864,00	4219460,45	Картометрический метод	5,00	–
1927	457860,35	4219456,05	457860,35	4219456,05	Картометрический метод	5,00	–
1928	457854,15	4219445,10	457854,15	4219445,10	Картометрический метод	5,00	–
1929	457848,30	4219443,60	457848,30	4219443,60	Картометрический метод	5,00	–
1930	457842,80	4219444,35	457842,80	4219444,35	Картометрический метод	5,00	–
1931	457838,40	4219448,00	457838,40	4219448,00	Картометрический метод	5,00	–
1932	457836,95	4219452,75	457836,95	4219452,75	Картометрический метод	5,00	–
1933	457835,85	4219460,80	457835,85	4219460,80	Картометрический метод	5,00	–
1934	457827,45	4219466,30	457827,45	4219466,30	Картометрический метод	5,00	–
1935	457816,85	4219484,20	457816,85	4219484,20	Картометрический метод	5,00	–
1936	457806,95	4219487,15	457806,95	4219487,15	Картометрический метод	5,00	–



1937	457802,60	4219487,15	457802,60	4219487,15	Картометрический метод	5,00	–
1938	457797,50	4219490,60	457797,50	4219490,60	Картометрический метод	5,00	–
1939	457796,65	4219490,90	457796,65	4219490,90	Картометрический метод	5,00	–
1940	457791,50	4219490,90	457791,50	4219490,90	Картометрический метод	5,00	–
1941	457786,75	4219491,30	457786,75	4219491,30	Картометрический метод	5,00	–
1942	457788,45	4219499,25	457788,45	4219499,25	Картометрический метод	5,00	–
1943	457788,25	4219499,40	457788,25	4219499,40	Картометрический метод	5,00	–
1944	457790,15	4219500,35	457790,15	4219500,35	Картометрический метод	5,00	–
1945	457793,05	4219505,45	457793,05	4219505,45	Картометрический метод	5,00	–
1946	457794,50	4219509,10	457794,50	4219509,10	Картометрический метод	5,00	–
1947	457797,80	4219511,65	457797,80	4219511,65	Картометрический метод	5,00	–
1948	457809,15	4219510,95	457809,15	4219510,95	Картометрический метод	5,00	–
1949	457821,25	4219506,50	457821,25	4219506,50	Картометрический метод	5,00	–
1950	457828,20	4219505,40	457828,20	4219505,40	Картометрический метод	5,00	–
1951	457838,40	4219503,95	457838,40	4219503,95	Картометрический метод	5,00	–
1952	457842,45	4219507,25	457842,45	4219507,25	Картометрический метод	5,00	–
1953	457847,55	4219507,60	457847,55	4219507,60	Картометрический метод	5,00	–
1954	457848,30	4219508,35	457848,30	4219508,35	Картометрический метод	5,00	–
1955	457849,75	4219518,55	457849,75	4219518,55	Картометрический метод	5,00	–
1956	457847,90	4219524,40	457847,90	4219524,40	Картометрический метод	5,00	–
1957	457846,80	4219532,85	457846,80	4219532,85	Картометрический метод	5,00	–
1958	457845,00	4219537,95	457845,00	4219537,95	Картометрический метод	5,00	–
1959	457839,90	4219543,05	457839,90	4219543,05	Картометрический метод	5,00	–
1960	457833,30	4219543,80	457833,30	4219543,80	Картометрический метод	5,00	–
1961	457826,35	4219539,05	457826,35	4219539,05	Картометрический метод	5,00	–
1962	457824,15	4219545,65	457824,15	4219545,65	Картометрический метод	5,00	–
1963	457819,40	4219547,50	457819,40	4219547,50	Картометрический метод	5,00	–
1964	457818,30	4219551,50	457818,30	4219551,50	Картометрический метод	5,00	–
1965	457820,50	4219554,80	457820,50	4219554,80	Картометрический метод	5,00	–
1966	457824,50	4219558,80	457824,50	4219558,80	Картометрический метод	5,00	–
1967	457831,80	4219563,55	457831,80	4219563,55	Картометрический метод	5,00	–
1968	457836,20	4219566,15	457836,20	4219566,15	Картометрический метод	5,00	–
1969	457847,70	4219560,50	457847,70	4219560,50	Картометрический метод	5,00	–
1970	457864,20	4219552,45	457864,20	4219552,45	Картометрический метод	5,00	–
1971	457879,55	4219551,35	457879,55	4219551,35	Картометрический метод	5,00	–

1972	457892,70	4219550,60	457892,70	4219550,60	Картометрический метод	5,00	–
1973	457903,65	4219550,60	457903,65	4219550,60	Картометрический метод	5,00	–
1974	457913,90	4219557,55	457913,90	4219557,55	Картометрический метод	5,00	–
1975	457916,85	4219568,90	457916,85	4219568,90	Картометрический метод	5,00	–
1976	457915,35	4219583,50	457915,35	4219583,50	Картометрический метод	5,00	–
1977	457913,15	4219586,80	457913,15	4219586,80	Картометрический метод	5,00	–
1978	457908,05	4219595,60	457908,05	4219595,60	Картометрический метод	5,00	–
1979	457902,55	4219602,90	457902,55	4219602,90	Картометрический метод	5,00	–
1980	457883,20	4219610,95	457883,20	4219610,95	Картометрический метод	5,00	–
1981	457872,95	4219614,25	457872,95	4219614,25	Картометрический метод	5,00	–
1982	457871,50	4219620,10	457871,50	4219620,10	Картометрический метод	5,00	–
1983	457873,70	4219623,75	457873,70	4219623,75	Картометрический метод	5,00	–
1984	457877,70	4219646,40	457877,70	4219646,40	Картометрический метод	5,00	–
1985	457876,25	4219663,60	457876,25	4219663,60	Картометрический метод	5,00	–
1986	457874,40	4219672,35	457874,40	4219672,35	Картометрический метод	5,00	–
1987	457868,95	4219694,65	457868,95	4219694,65	Картометрический метод	5,00	–
1988	457864,90	4219706,35	457864,90	4219706,35	Картометрический метод	5,00	–
1989	457864,90	4219722,80	457864,90	4219722,80	Картометрический метод	5,00	–
1990	457865,65	4219735,60	457865,65	4219735,60	Картометрический метод	5,00	–
1991	457868,95	4219739,65	457868,95	4219739,65	Картометрический метод	5,00	–
1992	457876,60	4219740,35	457876,60	4219740,35	Картометрический метод	5,00	–
1993	457882,10	4219733,40	457882,10	4219733,40	Картометрический метод	5,00	–
1994	457893,45	4219712,55	457893,45	4219712,55	Картометрический метод	5,00	–
1995	457906,60	4219689,90	457906,60	4219689,90	Картометрический метод	5,00	–
1996	457916,30	4219677,65	457916,30	4219677,65	Картометрический метод	5,00	–
1997	457915,95	4219670,35	457915,95	4219670,35	Картометрический метод	5,00	–
1998	457918,50	4219662,65	457918,50	4219662,65	Картометрический метод	5,00	–
1999	457915,95	4219652,80	457915,95	4219652,80	Картометрический метод	5,00	–
2000	457914,10	4219646,20	457914,10	4219646,20	Картометрический метод	5,00	–
2001	457914,10	4219633,40	457914,10	4219633,40	Картометрический метод	5,00	–
2002	457915,95	4219621,70	457915,95	4219621,70	Картометрический метод	5,00	–
2003	457916,65	4219607,80	457916,65	4219607,80	Картометрический метод	5,00	–
2004	457926,50	4219583,70	457926,50	4219583,70	Картометрический метод	5,00	–
2005	457933,45	4219572,70	457933,45	4219572,70	Картометрический метод	5,00	–
2006	457941,50	4219569,05	457941,50	4219569,05	Картометрический метод	5,00	–

2007	457945,90	4219567,25	457945,90	4219567,25	Картометрический метод	5,00	–
2008	457953,20	4219564,30	457953,20	4219564,30	Картометрический метод	5,00	–
2009	457963,45	4219561,40	457963,45	4219561,40	Картометрический метод	5,00	–
2010	457969,65	4219560,30	457969,65	4219560,30	Картометрический метод	5,00	–
2011	457976,60	4219556,25	457976,60	4219556,25	Картометрический метод	5,00	–
2012	457987,95	4219560,30	457987,95	4219560,30	Картометрический метод	5,00	–
2013	458003,65	4219566,50	458003,65	4219566,50	Картометрический метод	5,00	–
2014	458019,00	4219574,55	458019,00	4219574,55	Картометрический метод	5,00	–
2015	458033,65	4219588,10	458033,65	4219588,10	Картометрический метод	5,00	–
2016	458040,60	4219594,30	458040,60	4219594,30	Картометрический метод	5,00	–
2017	458043,11	4219595,97	458043,11	4219595,97	Картометрический метод	5,00	–
2018	458059,35	4219623,26	458059,35	4219623,26	Картометрический метод	5,00	–
2019	458056,50	4219632,15	458056,50	4219632,15	Картометрический метод	5,00	–
2020	458057,95	4219643,10	458057,95	4219643,10	Картометрический метод	5,00	–
2021	458070,75	4219653,35	458070,75	4219653,35	Картометрический метод	5,00	–
2022	458080,30	4219659,45	458080,30	4219659,45	Картометрический метод	5,00	–
2023	458105,21	4219739,59	458105,21	4219739,59	Картометрический метод	5,00	–
2024	458120,25	4219764,05	458120,25	4219764,05	Картометрический метод	5,00	–
2025	458117,40	4219766,50	458117,40	4219766,50	Картометрический метод	5,00	–
2026	458114,70	4219769,90	458114,70	4219769,90	Картометрический метод	5,00	–
2027	458111,45	4219776,50	458111,45	4219776,50	Картометрический метод	5,00	–
2028	458106,30	4219781,60	458106,30	4219781,60	Картометрический метод	5,00	–
2029	458098,65	4219788,90	458098,65	4219788,90	Картометрический метод	5,00	–
2030	458095,35	4219790,40	458095,35	4219790,40	Картометрический метод	5,00	–
2031	458093,50	4219790,00	458093,50	4219790,00	Картометрический метод	5,00	–
2032	458092,05	4219789,65	458092,05	4219789,65	Картометрический метод	5,00	–
2033	458090,95	4219791,10	458090,95	4219791,10	Картометрический метод	5,00	–
2034	458088,40	4219795,50	458088,40	4219795,50	Картометрический метод	5,00	–
2035	458086,95	4219801,00	458086,95	4219801,00	Картометрический метод	5,00	–
2036	458086,20	4219804,65	458086,20	4219804,65	Картометрический метод	5,00	–
2037	458088,75	4219809,00	458088,75	4219809,00	Картометрический метод	5,00	–
2038	458090,60	4219809,00	458090,60	4219809,00	Картометрический метод	5,00	–
2039	458090,60	4219812,70	458090,60	4219812,70	Картометрический метод	5,00	–
2040	458094,05	4219814,70	458094,05	4219814,70	Картометрический метод	5,00	–
2041	458096,60	4219815,40	458096,60	4219815,40	Картометрический метод	5,00	–

2042	458101,40	4219815,80	458101,40	4219815,80	Картометрический метод	5,00	–
2043	458104,65	4219816,90	458104,65	4219816,90	Картометрический метод	5,00	–
2044	458107,95	4219819,80	458107,95	4219819,80	Картометрический метод	5,00	–
2045	458114,15	4219822,35	458114,15	4219822,35	Картометрический метод	5,00	–
2046	458120,75	4219823,85	458120,75	4219823,85	Картометрический метод	5,00	–
2047	458125,50	4219824,55	458125,50	4219824,55	Картометрический метод	5,00	–
2048	–	–	458129,54	4219825,30	Картометрический метод	5,00	–
2049	458129,55	4219825,30	–	–	Картометрический метод	5,00	–
2050	458133,20	4219827,85	458133,20	4219827,85	Картометрический метод	5,00	–
2051	458137,95	4219834,05	458137,95	4219834,05	Картометрический метод	5,00	–
2052	458144,90	4219841,00	458144,90	4219841,00	Картометрический метод	5,00	–
2053	458146,00	4219844,30	458146,00	4219844,30	Картометрический метод	5,00	–
2054	458148,55	4219848,70	458148,55	4219848,70	Картометрический метод	5,00	–
2055	458155,50	4219853,80	458155,50	4219853,80	Картометрический метод	5,00	–
2056	458160,25	4219860,75	458160,25	4219860,75	Картометрический метод	5,00	–
2057	458164,25	4219872,45	458164,25	4219872,45	Картометрический метод	5,00	–
2058	458166,45	4219876,10	458166,45	4219876,10	Картометрический метод	5,00	–
2059	458169,00	4219880,15	458169,00	4219880,15	Картометрический метод	5,00	–
2060	458167,55	4219879,75	458167,55	4219879,75	Картометрический метод	5,00	–
2061	458167,20	4219884,15	458167,20	4219884,15	Картометрический метод	5,00	–
2062	458165,70	4219889,25	458165,70	4219889,25	Картометрический метод	5,00	–
2063	458157,50	4219901,85	458157,50	4219901,85	Картометрический метод	5,00	–
2064	458152,00	4219904,05	458152,00	4219904,05	Картометрический метод	5,00	–
2065	458145,40	4219910,25	458145,40	4219910,25	Картометрический метод	5,00	–
2066	458139,55	4219922,35	458139,55	4219922,35	Картометрический метод	5,00	–
2067	458134,80	4219924,90	458134,80	4219924,90	Картометрический метод	5,00	–
2068	458130,80	4219928,55	458130,80	4219928,55	Картометрический метод	5,00	–
2069	458124,60	4219933,65	458124,60	4219933,65	Картометрический метод	5,00	–
2070	458116,90	4219936,20	458116,90	4219936,20	Картометрический метод	5,00	–
2071	458108,85	4219939,50	458108,85	4219939,50	Картометрический метод	5,00	–
2072	458099,70	4219942,05	458099,70	4219942,05	Картометрический метод	5,00	–
2073	458084,35	4219947,55	458084,35	4219947,55	Картометрический метод	5,00	–
2074	458075,95	4219957,80	458075,95	4219957,80	Картометрический метод	5,00	–
2075	458070,85	4219967,30	458070,85	4219967,30	Картометрический метод	5,00	–
2076	458065,00	4219978,25	458065,00	4219978,25	Картометрический метод	5,00	–

2077	458056,95	4219984,50	458056,95	4219984,50	Картометрический метод	5,00	–
2078	458049,25	4219987,80	458049,25	4219987,80	Картометрический метод	5,00	–
2079	458044,15	4219989,25	458044,15	4219989,25	Картометрический метод	5,00	–
2080	458040,50	4219992,90	458040,50	4219992,90	Картометрический метод	5,00	–
2081	458039,65	4220003,20	458039,65	4220003,20	Картометрический метод	5,00	–
2082	458035,35	4220011,55	458035,35	4220011,55	Картометрический метод	5,00	–
2083	458036,10	4220017,40	458036,10	4220017,40	Картометрический метод	5,00	–
2084	458039,40	4220022,90	458039,40	4220022,90	Картометрический метод	5,00	–
2085	458043,40	4220025,80	458043,40	4220025,80	Картометрический метод	5,00	–
2086	458050,35	4220027,25	458050,35	4220027,25	Картометрический метод	5,00	–
2087	458056,20	4220026,55	458056,20	4220026,55	Картометрический метод	5,00	–
2088	458061,70	4220022,50	458061,70	4220022,50	Картометрический метод	5,00	–
2089	458069,40	4220017,40	458069,40	4220017,40	Картометрический метод	5,00	–
2090	458072,30	4220011,55	458072,30	4220011,55	Картометрический метод	5,00	–
2091	458080,70	4220004,60	458080,70	4220004,60	Картометрический метод	5,00	–
2092	458087,65	4220002,40	458087,65	4220002,40	Картометрический метод	5,00	–
2093	458099,00	4220000,95	458099,00	4220000,95	Картометрический метод	5,00	–
2094	458108,15	4219999,50	458108,15	4219999,50	Картометрический метод	5,00	–
2095	458122,60	4220001,15	458122,60	4220001,15	Картометрический метод	5,00	–
2096	458128,45	4220000,75	458128,45	4220000,75	Картометрический метод	5,00	–
2097	458135,00	4220002,60	458135,00	4220002,60	Картометрический метод	5,00	–
2098	458146,00	4220005,15	458146,00	4220005,15	Картометрический метод	5,00	–
2099	458156,25	4220008,80	458156,25	4220008,80	Картометрический метод	5,00	–
2100	458166,45	4220011,35	458166,45	4220011,35	Картометрический метод	5,00	–
2101	458176,70	4220009,15	458176,70	4220009,15	Картометрический метод	5,00	–
2102	458194,60	4220008,10	458194,60	4220008,10	Картометрический метод	5,00	–
2103	458207,80	4220015,40	458207,80	4220015,40	Картометрический метод	5,00	–
2104	458220,95	4220028,60	458220,95	4220028,60	Картометрический метод	5,00	–
2105	458224,95	4220035,55	458224,95	4220035,55	Картометрический метод	5,00	–
2106	458226,80	4220041,40	458226,80	4220041,40	Картометрический метод	5,00	–
2107	458227,15	4220046,85	458227,15	4220046,85	Картометрический метод	5,00	–
2108	458234,65	4220068,20	458234,65	4220068,20	Картометрический метод	5,00	–
2109	458225,85	4220095,65	458225,85	4220095,65	Картометрический метод	5,00	–
2110	458221,10	4220108,45	458221,10	4220108,45	Картометрический метод	5,00	–
2111	458218,90	4220117,95	458218,90	4220117,95	Картометрический метод	5,00	–

2112	458217,10	4220125,65	458217,10	4220125,65	Картометрический метод	5,00	–
2113	458216,35	4220138,80	458216,35	4220138,80	Картометрический метод	5,00	–
2114	458213,45	4220152,70	458213,45	4220152,70	Картометрический метод	5,00	–
2115	458210,15	4220172,45	458210,15	4220172,45	Картометрический метод	5,00	–
2116	458215,25	4220188,15	458215,25	4220188,15	Картометрический метод	5,00	–
2117	458223,65	4220192,90	458223,65	4220192,90	Картометрический метод	5,00	–
2118	458240,75	4220194,25	458240,75	4220194,25	Картометрический метод	5,00	–
2119	458245,80	4220192,00	458245,80	4220192,00	Картометрический метод	5,00	–
2120	458262,25	4220187,60	458262,25	4220187,60	Картометрический метод	5,00	–
2121	458281,25	4220183,95	458281,25	4220183,95	Картометрический метод	5,00	–
2122	458286,95	4220184,84	458286,95	4220184,84	Картометрический метод	5,00	–
2123	458242,41	4220212,27	458242,41	4220212,27	Картометрический метод	5,00	–
681	458221,69	4220218,20	458221,69	4220218,20	Картометрический метод	5,00	–
2124	459175,55	4215510,20	459175,55	4215510,20	Картометрический метод	5,00	–
2125	459170,15	4215510,00	459170,15	4215510,00	Картометрический метод	5,00	–
2126	459160,10	4215506,30	459160,10	4215506,30	Картометрический метод	5,00	–
2127	459151,25	4215498,40	459151,25	4215498,40	Картометрический метод	5,00	–
2128	459139,13	4215476,57	459139,13	4215476,57	Картометрический метод	5,00	–
2129	459126,98	4215464,22	459126,98	4215464,22	Картометрический метод	5,00	–
2130	459113,34	4215432,81	459113,34	4215432,81	Картометрический метод	5,00	–
2131	459108,95	4215419,60	459108,95	4215419,60	Картометрический метод	5,00	–
2132	459073,05	4215394,30	459073,05	4215394,30	Картометрический метод	5,00	–
2133	459070,97	4215392,61	459070,97	4215392,61	Картометрический метод	5,00	–
2134	459052,13	4215392,47	459052,13	4215392,47	Картометрический метод	5,00	–
2135	459047,73	4215380,89	459047,73	4215380,89	Картометрический метод	5,00	–
2136	459048,96	4215366,05	459048,96	4215366,05	Картометрический метод	5,00	–
2137	459058,32	4215302,00	459058,32	4215302,00	Картометрический метод	5,00	–
2138	459047,53	4215292,61	459047,53	4215292,61	Картометрический метод	5,00	–
2139	458993,01	4215312,98	458993,01	4215312,98	Картометрический метод	5,00	–
2140	458979,43	4215307,79	458979,43	4215307,79	Картометрический метод	5,00	–
2141	458971,95	4215289,04	458971,95	4215289,04	Картометрический метод	5,00	–
2142	458964,25	4215223,91	458964,25	4215223,91	Картометрический метод	5,00	–
2143	458960,36	4215216,52	458960,36	4215216,52	Картометрический метод	5,00	–
2144	458931,80	4215200,94	458931,80	4215200,94	Картометрический метод	5,00	–
2145	458904,44	4215173,38	458904,44	4215173,38	Картометрический метод	5,00	–

2146	458893,26	4215180,37	458893,26	4215180,37	Картометрический метод	5,00	–
2147	458912,63	4215213,72	458912,63	4215213,72	Картометрический метод	5,00	–
2148	458921,22	4215233,89	458921,22	4215233,89	Картометрический метод	5,00	–
2149	458915,02	4215249,87	458915,02	4215249,87	Картометрический метод	5,00	–
2150	458901,64	4215248,87	458901,64	4215248,87	Картометрический метод	5,00	–
2151	458876,84	4215221,43	458876,84	4215221,43	Картометрический метод	5,00	–
2152	458869,70	4215216,45	458869,70	4215216,45	Картометрический метод	5,00	–
2153	458851,00	4215207,30	458851,00	4215207,30	Картометрический метод	5,00	–
2154	458834,90	4215205,00	458834,90	4215205,00	Картометрический метод	5,00	–
2155	458827,30	4215200,05	458827,30	4215200,05	Картометрический метод	5,00	–
2156	458816,50	4215188,05	458816,50	4215188,05	Картометрический метод	5,00	–
2157	458810,50	4215177,25	458810,50	4215177,25	Картометрический метод	5,00	–
2158	458801,15	4215144,80	458801,15	4215144,80	Картометрический метод	5,00	–
2159	458801,15	4215143,65	458801,15	4215143,65	Картометрический метод	5,00	–
2160	458797,52	4215139,53	458797,52	4215139,53	Картометрический метод	5,00	–
2161	458784,21	4215114,86	458784,21	4215114,86	Картометрический метод	5,00	–
2162	458784,81	4215090,49	458784,81	4215090,49	Картометрический метод	5,00	–
2163	458800,59	4215068,91	458800,59	4215068,91	Картометрический метод	5,00	–
2164	458831,83	4215058,82	458831,83	4215058,82	Картометрический метод	5,00	–
2165	458881,66	4215050,94	458881,66	4215050,94	Картометрический метод	5,00	–
2166	458956,00	4215034,00	458956,00	4215034,00	Картометрический метод	5,00	–
2167	458960,00	4215032,55	458960,00	4215032,55	Картометрический метод	5,00	–
2168	459014,05	4215009,80	459014,05	4215009,80	Картометрический метод	5,00	–
2169	459040,85	4214994,00	459040,85	4214994,00	Картометрический метод	5,00	–
2170	459062,94	4214979,85	459062,94	4214979,85	Картометрический метод	5,00	–
2171	459094,76	4214953,77	459094,76	4214953,77	Картометрический метод	5,00	–
2172	459157,37	4214871,19	459157,37	4214871,19	Картометрический метод	5,00	–
2173	459177,84	4214844,43	459177,84	4214844,43	Картометрический метод	5,00	–
2174	459199,71	4214834,84	459199,71	4214834,84	Картометрический метод	5,00	–
2175	459235,70	4214831,94	459235,70	4214831,94	Картометрический метод	5,00	–
2176	459289,48	4214863,20	459289,48	4214863,20	Картометрический метод	5,00	–
2177	459297,05	4214870,20	459297,05	4214870,20	Картометрический метод	5,00	–
2178	459313,70	4214875,00	459313,70	4214875,00	Картометрический метод	5,00	–
2179	459328,20	4214882,65	459328,20	4214882,65	Картометрический метод	5,00	–
2180	459333,85	4214889,10	459333,85	4214889,10	Картометрический метод	5,00	–

2181	459347,54	4214922,50	459347,54	4214922,50	Картометрический метод	5,00	–
2182	459350,99	4214926,71	459350,99	4214926,71	Картометрический метод	5,00	–
2183	459357,58	4214947,88	459357,58	4214947,88	Картометрический метод	5,00	–
2184	459352,39	4214969,45	459352,39	4214969,45	Картометрический метод	5,00	–
2185	459322,43	4215033,36	459322,43	4215033,36	Картометрический метод	5,00	–
2186	459327,42	4215047,14	459327,42	4215047,14	Картометрический метод	5,00	–
2187	459338,71	4215060,33	459338,71	4215060,33	Картометрический метод	5,00	–
2188	459343,10	4215075,70	459343,10	4215075,70	Картометрический метод	5,00	–
2189	459337,81	4215091,08	459337,81	4215091,08	Картометрический метод	5,00	–
2190	459321,53	4215106,06	459321,53	4215106,06	Картометрический метод	5,00	–
2191	459295,97	4215131,23	459295,97	4215131,23	Картометрический метод	5,00	–
2192	459289,68	4215176,36	459289,68	4215176,36	Картометрический метод	5,00	–
2193	459306,18	4215260,84	459306,18	4215260,84	Картометрический метод	5,00	–
2194	459304,06	4215302,39	459304,06	4215302,39	Картометрический метод	5,00	–
2195	459294,48	4215349,33	459294,48	4215349,33	Картометрический метод	5,00	–
2196	459281,10	4215382,08	459281,10	4215382,08	Картометрический метод	5,00	–
2197	459261,55	4215414,65	459261,55	4215414,65	Картометрический метод	5,00	–
2198	459238,16	4215433,81	459238,16	4215433,81	Картометрический метод	5,00	–
2199	459210,40	4215445,80	459210,40	4215445,80	Картометрический метод	5,00	–
2200	459195,22	4215456,18	459195,22	4215456,18	Картометрический метод	5,00	–
2201	459191,42	4215474,28	459191,42	4215474,28	Картометрический метод	5,00	–
2202	459188,83	4215486,94	459188,83	4215486,94	Картометрический метод	5,00	–
2203	459178,70	4215495,80	459178,70	4215495,80	Картометрический метод	5,00	–
2204	459179,40	4215502,55	459179,40	4215502,55	Картометрический метод	5,00	–
2205	459178,60	4215507,65	459178,60	4215507,65	Картометрический метод	5,00	–
2124	459175,55	4215510,20	459175,55	4215510,20	Картометрический метод	5,00	–
2206	458730,80	4213503,20	458730,80	4213503,20	Картометрический метод	5,00	–
2207	458725,15	4213503,20	458725,15	4213503,20	Картометрический метод	5,00	–
2208	458710,60	4213502,35	458710,60	4213502,35	Картометрический метод	5,00	–
2209	458698,70	4213497,80	458698,70	4213497,80	Картометрический метод	5,00	–
2210	458688,05	4213488,45	458688,05	4213488,45	Картометрический метод	5,00	–
2211	458681,15	4213480,05	458681,15	4213480,05	Картометрический метод	5,00	–
2212	458675,65	4213476,05	458675,65	4213476,05	Картометрический метод	5,00	–
2213	458670,30	4213474,75	458670,30	4213474,75	Картометрический метод	5,00	–
2214	458664,15	4213474,20	458664,15	4213474,20	Картометрический метод	5,00	–



2215	458650,35	4213469,30	458650,35	4213469,30	Картометрический метод	5,00	–
2216	458644,65	4213464,20	458644,65	4213464,20	Картометрический метод	5,00	–
2217	458640,15	4213455,65	458640,15	4213455,65	Картометрический метод	5,00	–
2218	458640,35	4213451,10	458640,35	4213451,10	Картометрический метод	5,00	–
2219	458644,55	4213441,60	458644,55	4213441,60	Картометрический метод	5,00	–
2220	458672,30	4213421,75	458672,30	4213421,75	Картометрический метод	5,00	–
2221	458678,30	4213414,45	458678,30	4213414,45	Картометрический метод	5,00	–
2222	458680,35	4213409,70	458680,35	4213409,70	Картометрический метод	5,00	–
2223	458681,10	4213398,45	458681,10	4213398,45	Картометрический метод	5,00	–
2224	458680,20	4213388,95	458680,20	4213388,95	Картометрический метод	5,00	–
2225	458681,60	4213381,20	458681,60	4213381,20	Картометрический метод	5,00	–
2226	458684,55	4213375,40	458684,55	4213375,40	Картометрический метод	5,00	–
2227	458689,05	4213370,20	458689,05	4213370,20	Картометрический метод	5,00	–
2228	458717,10	4213357,70	458717,10	4213357,70	Картометрический метод	5,00	–
2229	458722,25	4213356,55	458722,25	4213356,55	Картометрический метод	5,00	–
2230	458724,60	4213358,25	458724,60	4213358,25	Картометрический метод	5,00	–
2231	458728,85	4213366,25	458728,85	4213366,25	Картометрический метод	5,00	–
2232	458736,05	4213373,85	458736,05	4213373,85	Картометрический метод	5,00	–
2233	458740,05	4213381,30	458740,05	4213381,30	Картометрический метод	5,00	–
2234	458745,45	4213405,75	458745,45	4213405,75	Картометрический метод	5,00	–
2235	458745,45	4213425,15	458745,45	4213425,15	Картометрический метод	5,00	–
2236	458744,75	4213428,65	458744,75	4213428,65	Картометрический метод	5,00	–
2237	458741,70	4213430,65	458741,70	4213430,65	Картометрический метод	5,00	–
2238	458737,10	4213430,75	458737,10	4213430,75	Картометрический метод	5,00	–
2239	458725,15	4213420,50	458725,15	4213420,50	Картометрический метод	5,00	–
2240	458717,15	4213419,35	458717,15	4213419,35	Картометрический метод	5,00	–
2241	458708,50	4213420,10	458708,50	4213420,10	Картометрический метод	5,00	–
2242	458704,05	4213423,10	458704,05	4213423,10	Картометрический метод	5,00	–
2243	458702,30	4213431,95	458702,30	4213431,95	Картометрический метод	5,00	–
2244	458704,75	4213444,70	458704,75	4213444,70	Картометрический метод	5,00	–
2245	458709,95	4213448,70	458709,95	4213448,70	Картометрический метод	5,00	–
2246	458718,05	4213454,15	458718,05	4213454,15	Картометрический метод	5,00	–
2247	458730,55	4213457,90	458730,55	4213457,90	Картометрический метод	5,00	–
2248	458741,55	4213459,20	458741,55	4213459,20	Картометрический метод	5,00	–
2249	458747,60	4213462,45	458747,60	4213462,45	Картометрический метод	5,00	–

2250	458749,25	4213468,40	458749,25	4213468,40	Картометрический метод	5,00	–
2251	458748,40	4213475,10	458748,40	4213475,10	Картометрический метод	5,00	–
2252	458746,10	4213485,00	458746,10	4213485,00	Картометрический метод	5,00	–
2253	458740,85	4213494,75	458740,85	4213494,75	Картометрический метод	5,00	–
2254	458735,50	4213500,15	458735,50	4213500,15	Картометрический метод	5,00	–
2206	458730,80	4213503,20	458730,80	4213503,20	Картометрический метод	5,00	–
2255	457790,60	4219666,20	457790,60	4219666,20	Картометрический метод	5,00	–
2256	457785,30	4219661,65	457785,30	4219661,65	Картометрический метод	5,00	–
2257	457773,60	4219638,25	457773,60	4219638,25	Картометрический метод	5,00	–
2258	457764,80	4219624,35	457764,80	4219624,35	Картометрический метод	5,00	–
2259	457758,95	4219617,05	457758,95	4219617,05	Картометрический метод	5,00	–
2260	457756,75	4219606,45	457756,75	4219606,45	Картометрический метод	5,00	–
2261	457754,05	4219592,00	457754,05	4219592,00	Картометрический метод	5,00	–
2262	457745,60	4219577,05	457745,60	4219577,05	Картометрический метод	5,00	–
2263	457738,30	4219569,00	457738,30	4219569,00	Картометрический метод	5,00	–
2264	457733,30	4219559,35	457733,30	4219559,35	Картометрический метод	5,00	–
2265	457733,30	4219535,95	457733,30	4219535,95	Картометрический метод	5,00	–
2266	457731,45	4219519,50	457731,45	4219519,50	Картометрический метод	5,00	–
2267	457734,40	4219514,75	457734,40	4219514,75	Картометрический метод	5,00	–
2268	457744,60	4219519,15	457744,60	4219519,15	Картометрический метод	5,00	–
2269	457748,25	4219535,95	457748,25	4219535,95	Картометрический метод	5,00	–
2270	457758,85	4219545,45	457758,85	4219545,45	Картометрический метод	5,00	–
2271	457771,30	4219556,80	457771,30	4219556,80	Картометрический метод	5,00	–
2272	457776,05	4219560,85	457776,05	4219560,85	Картометрический метод	5,00	–
2273	457779,70	4219572,15	457779,70	4219572,15	Картометрический метод	5,00	–
2274	457795,80	4219599,95	457795,80	4219599,95	Картометрический метод	5,00	–
2275	457805,65	4219608,00	457805,65	4219608,00	Картометрический метод	5,00	–
2276	457811,90	4219614,20	457811,90	4219614,20	Картометрический метод	5,00	–
2277	457817,75	4219617,15	457817,75	4219617,15	Картометрический метод	5,00	–
2278	457821,75	4219625,55	457821,75	4219625,55	Картометрический метод	5,00	–
2279	457824,30	4219631,05	457824,30	4219631,05	Картометрический метод	5,00	–
2280	457825,40	4219633,95	457825,40	4219633,95	Картометрический метод	5,00	–
2281	457825,80	4219637,60	457825,80	4219637,60	Картометрический метод	5,00	–
2282	457827,75	4219640,90	457827,75	4219640,90	Картометрический метод	5,00	–
2283	457817,30	4219649,05	457817,30	4219649,05	Картометрический метод	5,00	–

2284	457808,15	4219654,15	457808,15	4219654,15	Картометрический метод	5,00	–
2285	457799,40	4219659,25	457799,40	4219659,25	Картометрический метод	5,00	–
2255	457790,60	4219666,20	457790,60	4219666,20	Картометрический метод	5,00	–
2286	458887,85	4212901,25	458887,85	4212901,25	Картометрический метод	5,00	–
2287	458875,70	4212899,10	458875,70	4212899,10	Картометрический метод	5,00	–
2288	458848,60	4212893,65	458848,60	4212893,65	Картометрический метод	5,00	–
2289	458840,40	4212893,05	458840,40	4212893,05	Картометрический метод	5,00	–
2290	458821,10	4212897,60	458821,10	4212897,60	Картометрический метод	5,00	–
2291	458813,65	4212897,80	458813,65	4212897,80	Картометрический метод	5,00	–
2292	458809,60	4212895,90	458809,60	4212895,90	Картометрический метод	5,00	–
2293	458805,60	4212890,85	458805,60	4212890,85	Картометрический метод	5,00	–
2294	458804,60	4212886,25	458804,60	4212886,25	Картометрический метод	5,00	–
2295	458805,35	4212880,90	458805,35	4212880,90	Картометрический метод	5,00	–
2296	458806,30	4212877,85	458806,30	4212877,85	Картометрический метод	5,00	–
2297	458814,10	4212872,40	458814,10	4212872,40	Картометрический метод	5,00	–
2298	458834,65	4212861,00	458834,65	4212861,00	Картометрический метод	5,00	–
2299	458838,60	4212856,70	458838,60	4212856,70	Картометрический метод	5,00	–
2300	458840,85	4212851,70	458840,85	4212851,70	Картометрический метод	5,00	–
2301	458841,20	4212846,20	458841,20	4212846,20	Картометрический метод	5,00	–
2302	458839,90	4212838,75	458839,90	4212838,75	Картометрический метод	5,00	–
2303	458839,25	4212825,90	458839,25	4212825,90	Картометрический метод	5,00	–
2304	458841,60	4212820,60	458841,60	4212820,60	Картометрический метод	5,00	–
2305	458845,50	4212817,55	458845,50	4212817,55	Картометрический метод	5,00	–
2306	458849,05	4212816,65	458849,05	4212816,65	Картометрический метод	5,00	–
2307	458852,00	4212817,15	458852,00	4212817,15	Картометрический метод	5,00	–
2308	458854,80	4212818,10	458854,80	4212818,10	Картометрический метод	5,00	–
2309	458857,35	4212821,70	458857,35	4212821,70	Картометрический метод	5,00	–
2310	458860,15	4212828,70	458860,15	4212828,70	Картометрический метод	5,00	–
2311	458862,80	4212841,35	458862,80	4212841,35	Картометрический метод	5,00	–
2312	458866,30	4212848,60	458866,30	4212848,60	Картометрический метод	5,00	–
2313	458870,45	4212855,00	458870,45	4212855,00	Картометрический метод	5,00	–
2314	458877,90	4212863,80	458877,90	4212863,80	Картометрический метод	5,00	–
2315	458884,35	4212873,10	458884,35	4212873,10	Картометрический метод	5,00	–
2316	458894,90	4212897,80	458894,90	4212897,80	Картометрический метод	5,00	–
2317	458894,25	4212899,90	458894,25	4212899,90	Картометрический метод	5,00	–

2318	458893,15	4212900,80	458893,15	4212900,80	Картометрический метод	5,00	–
2286	458887,85	4212901,25	458887,85	4212901,25	Картометрический метод	5,00	–
2319	457477,70	4219327,95	457477,70	4219327,95	Картометрический метод	5,00	–
2320	457475,50	4219327,95	457475,50	4219327,95	Картометрический метод	5,00	–
2321	457470,50	4219315,75	457470,50	4219315,75	Картометрический метод	5,00	–
2322	457465,75	4219304,65	457465,75	4219304,65	Картометрический метод	5,00	–
2323	457458,10	4219287,65	457458,10	4219287,65	Картометрический метод	5,00	–
2324	457456,15	4219276,75	457456,15	4219276,75	Картометрический метод	5,00	–
2325	457456,20	4219269,10	457456,20	4219269,10	Картометрический метод	5,00	–
2326	457458,95	4219261,40	457458,95	4219261,40	Картометрический метод	5,00	–
2327	457463,90	4219255,95	457463,90	4219255,95	Картометрический метод	5,00	–
2328	457472,45	4219251,90	457472,45	4219251,90	Картометрический метод	5,00	–
2329	457483,70	4219249,95	457483,70	4219249,95	Картометрический метод	5,00	–
2330	457508,05	4219250,85	457508,05	4219250,85	Картометрический метод	5,00	–
2331	457514,30	4219252,30	457514,30	4219252,30	Картометрический метод	5,00	–
2332	457518,00	4219254,65	457518,00	4219254,65	Картометрический метод	5,00	–
2333	457521,10	4219257,85	457521,10	4219257,85	Картометрический метод	5,00	–
2334	457523,35	4219261,75	457523,35	4219261,75	Картометрический метод	5,00	–
2335	457525,40	4219267,20	457525,40	4219267,20	Картометрический метод	5,00	–
2336	457524,40	4219277,95	457524,40	4219277,95	Картометрический метод	5,00	–
2337	457522,20	4219282,40	457522,20	4219282,40	Картометрический метод	5,00	–
2338	457519,60	4219285,70	457519,60	4219285,70	Картометрический метод	5,00	–
2339	457511,60	4219290,45	457511,60	4219290,45	Картометрический метод	5,00	–
2340	457500,45	4219296,45	457500,45	4219296,45	Картометрический метод	5,00	–
2341	457491,25	4219303,05	457491,25	4219303,05	Картометрический метод	5,00	–
2342	457487,95	4219307,65	457487,95	4219307,65	Картометрический метод	5,00	–
2343	457485,15	4219313,45	457485,15	4219313,45	Картометрический метод	5,00	–
2344	457484,55	4219318,80	457484,55	4219318,80	Картометрический метод	5,00	–
2345	457483,75	4219324,00	457483,75	4219324,00	Картометрический метод	5,00	–
2346	457482,20	4219325,85	457482,20	4219325,85	Картометрический метод	5,00	–
2319	457477,70	4219327,95	457477,70	4219327,95	Картометрический метод	5,00	–
2347	457694,15	4219345,05	457694,15	4219345,05	Картометрический метод	5,00	–
2348	457687,95	4219344,30	457687,95	4219344,30	Картометрический метод	5,00	–
2349	457683,55	4219338,85	457683,55	4219338,85	Картометрический метод	5,00	–

2350	457683,55	4219335,90	457683,55	4219335,90	Картометрический метод	5,00	–
2351	457685,00	4219322,40	457685,00	4219322,40	Картометрический метод	5,00	–
2352	457686,50	4219315,45	457686,50	4219315,45	Картометрический метод	5,00	–
2353	457689,40	4219310,70	457689,40	4219310,70	Картометрический метод	5,00	–
2354	457697,80	4219309,25	457697,80	4219309,25	Картометрический метод	5,00	–
2355	457705,85	4219308,50	457705,85	4219308,50	Картометрический метод	5,00	–
2356	457721,60	4219311,05	457721,60	4219311,05	Картометрический метод	5,00	–
2357	457729,65	4219313,25	457729,65	4219313,25	Картометрический метод	5,00	–
2358	457732,55	4219316,55	457732,55	4219316,55	Картометрический метод	5,00	–
2359	457732,20	4219325,70	457732,20	4219325,70	Картометрический метод	5,00	–
2360	457728,15	4219327,15	457728,15	4219327,15	Картометрический метод	5,00	–
2361	457720,50	4219330,05	457720,50	4219330,05	Картометрический метод	5,00	–
2362	457716,85	4219332,60	457716,85	4219332,60	Картометрический метод	5,00	–
2363	457712,45	4219336,30	457712,45	4219336,30	Картометрический метод	5,00	–
2364	457704,75	4219340,65	457704,75	4219340,65	Картометрический метод	5,00	–
2347	457694,15	4219345,05	457694,15	4219345,05	Картометрический метод	5,00	–
2365	457884,45	4219592,40	457884,45	4219592,40	Картометрический метод	5,00	–
2366	457867,30	4219592,40	457867,30	4219592,40	Картометрический метод	5,00	–
2367	457860,70	4219592,05	457860,70	4219592,05	Картометрический метод	5,00	–
2368	457857,80	4219588,00	457857,80	4219588,00	Картометрический метод	5,00	–
2369	457853,75	4219586,20	457853,75	4219586,20	Картометрический метод	5,00	–
2370	457852,65	4219584,35	457852,65	4219584,35	Картометрический метод	5,00	–
2371	457852,65	4219582,55	457852,65	4219582,55	Картометрический метод	5,00	–
2372	457851,55	4219579,95	457851,55	4219579,95	Картометрический метод	5,00	–
2373	457853,05	4219578,15	457853,05	4219578,15	Картометрический метод	5,00	–
2374	457864,00	4219573,00	457864,00	4219573,00	Картометрический метод	5,00	–
2375	457876,45	4219569,00	457876,45	4219569,00	Картометрический метод	5,00	–
2376	457889,95	4219570,10	457889,95	4219570,10	Картометрический метод	5,00	–
2377	457892,15	4219573,40	457892,15	4219573,40	Картометрический метод	5,00	–
2378	457893,60	4219579,60	457893,60	4219579,60	Картометрический метод	5,00	–
2379	457889,60	4219588,00	457889,60	4219588,00	Картометрический метод	5,00	–
2365	457884,45	4219592,40	457884,45	4219592,40	Картометрический метод	5,00	–
2380	462485,85	4215700,35	–	–	Картометрический метод	5,00	–
2381	462483,55	4215697,10	–	–	Картометрический метод	5,00	–

2382	462481,75	4215694,30	–	–	Картометрический метод	5,00	–
2383	462481,30	4215690,15	–	–	Картометрический метод	5,00	–
2384	462471,65	4215682,15	–	–	Картометрический метод	5,00	–
2385	462465,65	4215677,45	–	–	Картометрический метод	5,00	–
2386	462463,80	4215671,90	–	–	Картометрический метод	5,00	–
2387	462470,80	4215669,60	–	–	Картометрический метод	5,00	–
2388	462465,75	4215664,00	–	–	Картометрический метод	5,00	–
2389	462462,05	4215660,25	–	–	Картометрический метод	5,00	–
2390	462454,70	4215654,65	–	–	Картометрический метод	5,00	–
2391	462451,45	4215651,35	–	–	Картометрический метод	5,00	–
2392	462444,55	4215643,45	–	–	Картометрический метод	5,00	–
2393	462441,55	4215617,90	–	–	Картометрический метод	5,00	–
2394	462432,80	4215606,20	–	–	Картометрический метод	5,00	–
2395	462429,15	4215601,55	–	–	Картометрический метод	5,00	–
2396	462423,15	4215595,95	–	–	Картометрический метод	5,00	–
2397	462419,45	4215592,20	–	–	Картометрический метод	5,00	–
2398	462419,05	4215586,65	–	–	Картометрический метод	5,00	–
2399	462414,55	4215571,30	–	–	Картометрический метод	5,00	–
2400	462416,90	4215568,05	–	–	Картометрический метод	5,00	–
2401	462417,85	4215564,35	–	–	Картометрический метод	5,00	–
2402	462418,35	4215555,10	–	–	Картометрический метод	5,00	–
2403	462417,50	4215550,00	–	–	Картометрический метод	5,00	–
2404	462417,50	4215545,35	–	–	Картометрический метод	5,00	–
2405	462419,40	4215540,25	–	–	Картометрический метод	5,00	–
2406	462421,85	4215524,95	–	–	Картометрический метод	5,00	–
2407	462424,20	4215522,65	–	–	Картометрический метод	5,00	–
2408	462428,40	4215519,90	–	–	Картометрический метод	5,00	–
2409	462430,75	4215518,10	–	–	Картометрический метод	5,00	–
2410	462433,50	4215516,70	–	–	Картометрический метод	5,00	–
2411	462435,85	4215516,25	–	–	Картометрический метод	5,00	–
2412	462449,80	4215514,50	–	–	Картометрический метод	5,00	–
2413	462453,50	4215515,00	–	–	Картометрический метод	5,00	–
2414	462461,35	4215516,00	–	–	Картометрический метод	5,00	–
2415	462467,40	4215516,50	–	–	Картометрический метод	5,00	–
2416	462469,70	4215516,55	–	–	Картометрический метод	5,00	–

2417	462470,20	4215510,95	–	–	Картометрический метод	5,00	–
2418	462477,15	4215511,00	–	–	Картометрический метод	5,00	–
2419	462478,55	4215511,05	–	–	Картометрический метод	5,00	–
2420	462483,65	4215514,80	–	–	Картометрический метод	5,00	–
2421	462481,10	4215543,05	–	–	Картометрический метод	5,00	–
2422	462483,60	4215578,80	–	–	Картометрический метод	5,00	–
2423	462492,70	4215602,05	–	–	Картометрический метод	5,00	–
2424	462496,75	4215614,15	–	–	Картометрический метод	5,00	–
2425	462493,05	4215613,65	–	–	Картометрический метод	5,00	–
2426	462491,15	4215618,30	–	–	Картометрический метод	5,00	–
2427	462491,10	4215627,10	–	–	Картометрический метод	5,00	–
2428	462490,05	4215641,00	–	–	Картометрический метод	5,00	–
2429	462493,20	4215651,70	–	–	Картометрический метод	5,00	–
2430	462495,95	4215658,70	–	–	Картометрический метод	5,00	–
2431	462495,00	4215662,40	–	–	Картометрический метод	5,00	–
2432	462497,70	4215671,70	–	–	Картометрический метод	5,00	–
2433	462498,55	4215678,65	–	–	Картометрический метод	5,00	–
2434	462497,10	4215687,90	–	–	Картометрический метод	5,00	–
2435	462495,65	4215696,25	–	–	Картометрический метод	5,00	–
2436	462494,20	4215699,50	–	–	Картометрический метод	5,00	–
2380	462485,85	4215700,35	–	–	Картометрический метод	5,00	–
642	464713,02	4223705,13	–	–	Картометрический метод	5,00	–
643	464712,26	4223703,05	–	–	Картометрический метод	5,00	–
644	464712,70	4223702,65	–	–	Картометрический метод	5,00	–
2437	464712,80	4223702,60	–	–	Картометрический метод	5,00	–
645	464712,95	4223702,50	–	–	Картометрический метод	5,00	–
646	464732,35	4223693,00	–	–	Картометрический метод	5,00	–
647	464732,60	4223692,90	–	–	Картометрический метод	5,00	–
648	464779,95	4223682,20	–	–	Картометрический метод	5,00	–
649	464780,20	4223682,20	–	–	Картометрический метод	5,00	–
650	464808,25	4223683,65	–	–	Картометрический метод	5,00	–
651	464808,45	4223683,70	–	–	Картометрический метод	5,00	–
652	464834,85	4223690,15	–	–	Картометрический метод	5,00	–
653	464862,85	4223694,15	–	–	Картометрический метод	5,00	–
654	464885,65	4223692,30	–	–	Картометрический метод	5,00	–

655	464912,55	4223686,15	–	–	Картометрический метод	5,00	–
656	464943,30	4223674,25	–	–	Картометрический метод	5,00	–
657	464953,00	4223660,25	–	–	Картометрический метод	5,00	–
658	464964,70	4223643,10	–	–	Картометрический метод	5,00	–
2438	464976,00	4223618,35	–	–	Картометрический метод	5,00	–
2439	464989,10	4223584,45	–	–	Картометрический метод	5,00	–
2440	464991,25	4223575,45	–	–	Картометрический метод	5,00	–
2441	464991,60	4223567,75	–	–	Картометрический метод	5,00	–
2442	464981,80	4223545,00	–	–	Картометрический метод	5,00	–
2443	464966,70	4223517,00	–	–	Картометрический метод	5,00	–
2444	464966,65	4223516,80	–	–	Картометрический метод	5,00	–
2445	464944,05	4223423,70	–	–	Картометрический метод	5,00	–
2446	464926,75	4223367,60	–	–	Картометрический метод	5,00	–
2447	464902,30	4223321,55	–	–	Картометрический метод	5,00	–
2448	464902,25	4223321,40	–	–	Картометрический метод	5,00	–
2449	464902,20	4223321,20	–	–	Картометрический метод	5,00	–
2450	464897,30	4223276,80	–	–	Картометрический метод	5,00	–
2451	464897,35	4223276,40	–	–	Картометрический метод	5,00	–
2452	464911,95	4223231,05	–	–	Картометрический метод	5,00	–
2453	464912,00	4223230,85	–	–	Картометрический метод	5,00	–
2454	464927,10	4223203,05	–	–	Картометрический метод	5,00	–
2455	464933,15	4223180,15	–	–	Картометрический метод	5,00	–
2456	464933,25	4223179,90	–	–	Картометрический метод	5,00	–
2457	464959,55	4223141,10	–	–	Картометрический метод	5,00	–
2458	464965,95	4223122,70	–	–	Картометрический метод	5,00	–
2459	464959,85	4223092,70	–	–	Картометрический метод	5,00	–
2460	464940,30	4223043,60	–	–	Картометрический метод	5,00	–
2461	464924,25	4223004,50	–	–	Картометрический метод	5,00	–
2462	464909,20	4222961,65	–	–	Картометрический метод	5,00	–
2463	464909,15	4222961,30	–	–	Картометрический метод	5,00	–
2464	464913,70	4222867,90	–	–	Картометрический метод	5,00	–
2465	464913,70	4222867,75	–	–	Картометрический метод	5,00	–
2466	464931,10	4222779,30	–	–	Картометрический метод	5,00	–
2467	464942,10	4222750,35	–	–	Картометрический метод	5,00	–
2468	464942,20	4222750,20	–	–	Картометрический метод	5,00	–



2469	464950,25	4222736,90	–	–	Картометрический метод	5,00	–
2470	464950,30	4222736,75	–	–	Картометрический метод	5,00	–
2471	465008,65	4222665,05	–	–	Картометрический метод	5,00	–
2472	465034,60	4222637,00	–	–	Картометрический метод	5,00	–
2473	465039,15	4222628,25	–	–	Картометрический метод	5,00	–
2474	465066,25	4222517,40	–	–	Картометрический метод	5,00	–
2475	465096,50	4222420,90	–	–	Картометрический метод	5,00	–
2476	465117,85	4222213,55	–	–	Картометрический метод	5,00	–
2477	465114,80	4222212,35	–	–	Картометрический метод	5,00	–
2478	465114,55	4222212,20	–	–	Картометрический метод	5,00	–
2479	465114,20	4222211,70	–	–	Картометрический метод	5,00	–
2480	465114,20	4222211,10	–	–	Картометрический метод	5,00	–
2481	465114,45	4222210,65	–	–	Картометрический метод	5,00	–
2482	465121,45	4222204,15	–	–	Картометрический метод	5,00	–
2483	465146,10	4222174,45	–	–	Картометрический метод	5,00	–
2484	465168,35	4222140,20	–	–	Картометрический метод	5,00	–
2485	465175,65	4222125,95	–	–	Картометрический метод	5,00	–
2486	465181,00	4222100,00	–	–	Картометрический метод	5,00	–
2487	465182,30	4222062,70	–	–	Картометрический метод	5,00	–
2488	465177,55	4222022,50	–	–	Картометрический метод	5,00	–
2489	465164,55	4221917,40	–	–	Картометрический метод	5,00	–
2490	465164,55	4221917,30	–	–	Картометрический метод	5,00	–
2491	465165,80	4221860,90	–	–	Картометрический метод	5,00	–
2492	465156,55	4221820,42	–	–	Картометрический метод	5,00	–
2493	465158,15	4221818,65	–	–	Картометрический метод	5,00	–
2494	465158,25	4221818,80	–	–	Картометрический метод	5,00	–
2495	465158,30	4221818,90	–	–	Картометрический метод	5,00	–
2496	465167,80	4221860,60	–	–	Картометрический метод	5,00	–
2497	465167,80	4221860,80	–	–	Картометрический метод	5,00	–
2498	465166,55	4221917,25	–	–	Картометрический метод	5,00	–
2499	465179,55	4222022,30	–	–	Картометрический метод	5,00	–
2500	465184,30	4222062,55	–	–	Картометрический метод	5,00	–
2501	465184,30	4222062,70	–	–	Картометрический метод	5,00	–
2502	465183,00	4222100,15	–	–	Картометрический метод	5,00	–
2503	465183,00	4222100,30	–	–	Картометрический метод	5,00	–

2504	465177,60	4222126,50	–	–	Картометрический метод	5,00	–
2505	465177,55	4222126,60	–	–	Картометрический метод	5,00	–
2506	465177,50	4222126,75	–	–	Картометрический метод	5,00	–
2507	465170,10	4222141,15	–	–	Картометрический метод	5,00	–
2508	465170,05	4222141,25	–	–	Картометрический метод	5,00	–
2509	465147,75	4222175,60	–	–	Картометрический метод	5,00	–
2510	465147,65	4222175,70	–	–	Картометрический метод	5,00	–
2511	465122,95	4222205,50	–	–	Картометрический метод	5,00	–
2512	465122,90	4222205,60	–	–	Картометрический метод	5,00	–
2513	465117,00	4222211,05	–	–	Картометрический метод	5,00	–
2514	465119,25	4222211,95	–	–	Картометрический метод	5,00	–
2515	465119,50	4222212,10	–	–	Картометрический метод	5,00	–
2516	465119,85	4222212,60	–	–	Картометрический метод	5,00	–
2517	465119,90	4222213,00	–	–	Картометрический метод	5,00	–
2518	465098,50	4222421,20	–	–	Картометрический метод	5,00	–
2519	465098,45	4222421,40	–	–	Картометрический метод	5,00	–
2520	465068,15	4222517,90	–	–	Картометрический метод	5,00	–
2521	465041,05	4222628,85	–	–	Картометрический метод	5,00	–
2522	465041,00	4222629,05	–	–	Картометрический метод	5,00	–
2523	465036,30	4222638,05	–	–	Картометрический метод	5,00	–
2524	465036,15	4222638,30	–	–	Картометрический метод	5,00	–
2525	465010,15	4222666,40	–	–	Картометрический метод	5,00	–
2526	464951,90	4222738,00	–	–	Картометрический метод	5,00	–
2527	464943,95	4222751,15	–	–	Картометрический метод	5,00	–
2528	464933,00	4222779,90	–	–	Картометрический метод	5,00	–
2529	464915,70	4222868,05	–	–	Картометрический метод	5,00	–
2530	464911,15	4222961,20	–	–	Картометрический метод	5,00	–
2531	464926,10	4223003,75	–	–	Картометрический метод	5,00	–
2532	464942,15	4223042,85	–	–	Картометрический метод	5,00	–
2533	464961,80	4223092,20	–	–	Картометрический метод	5,00	–
2534	464968,00	4223122,55	–	–	Картометрический метод	5,00	–
2535	464967,95	4223123,10	–	–	Картометрический метод	5,00	–
2536	464961,40	4223141,90	–	–	Картометрический метод	5,00	–
2537	464961,30	4223142,10	–	–	Картометрический метод	5,00	–
2538	464935,00	4223180,85	–	–	Картометрический метод	5,00	–

2539	464929,00	4223203,70	–	–	Картометрический метод	5,00	–
2540	464928,95	4223203,90	–	–	Картометрический метод	5,00	–
2541	464913,80	4223231,75	–	–	Картометрический метод	5,00	–
2542	464899,30	4223276,80	–	–	Картометрический метод	5,00	–
2543	464904,15	4223320,80	–	–	Картометрический метод	5,00	–
2544	464928,60	4223366,75	–	–	Картометрический метод	5,00	–
2545	464928,65	4223366,90	–	–	Картометрический метод	5,00	–
2546	464945,95	4223423,20	–	–	Картометрический метод	5,00	–
2547	464968,55	4223516,20	–	–	Картометрический метод	5,00	–
2548	464983,60	4223544,15	–	–	Картометрический метод	5,00	–
2549	464993,50	4223567,15	–	–	Картометрический метод	5,00	–
2550	464993,55	4223567,25	–	–	Картометрический метод	5,00	–
2551	464993,60	4223567,60	–	–	Картометрический метод	5,00	–
2552	464993,25	4223575,65	–	–	Картометрический метод	5,00	–
2553	464993,20	4223575,85	–	–	Картометрический метод	5,00	–
2554	464991,00	4223585,00	–	–	Картометрический метод	5,00	–
2555	464991,00	4223585,10	–	–	Картометрический метод	5,00	–
2556	464977,80	4223619,15	–	–	Картометрический метод	5,00	–
2557	464966,45	4223644,00	–	–	Картометрический метод	5,00	–
659	464966,40	4223644,15	–	–	Картометрический метод	5,00	–
660	464954,60	4223661,35	–	–	Картометрический метод	5,00	–
661	464944,75	4223675,60	–	–	Картометрический метод	5,00	–
662	464944,55	4223675,85	–	–	Картометрический метод	5,00	–
663	464944,30	4223676,00	–	–	Картометрический метод	5,00	–
664	464913,20	4223688,05	–	–	Картометрический метод	5,00	–
2558	464913,05	4223688,05	–	–	Картометрический метод	5,00	–
665	464886,00	4223694,25	–	–	Картометрический метод	5,00	–
2559	464885,90	4223694,30	–	–	Картометрический метод	5,00	–
666	464862,90	4223696,15	–	–	Картометрический метод	5,00	–
2560	464862,80	4223696,15	–	–	Картометрический метод	5,00	–
667	464862,65	4223696,15	–	–	Картометрический метод	5,00	–
668	464834,50	4223692,15	–	–	Картометрический метод	5,00	–
2561	464834,40	4223692,10	–	–	Картометрический метод	5,00	–
669	464808,05	4223685,65	–	–	Картометрический метод	5,00	–
670	464780,25	4223684,20	–	–	Картометрический метод	5,00	–

671	464733,15	4223694,85	–	–	Картометрический метод	5,00	–
672	464713,95	4223704,25	–	–	Картометрический метод	5,00	–
642	464713,02	4223705,13	–	–	Картометрический метод	5,00	–
2562	460328,35	4216266,75	–	–	Картометрический метод	5,00	–
2563	460328,05	4216266,10	–	–	Картометрический метод	5,00	–
2564	460300,60	4216228,40	–	–	Картометрический метод	5,00	–
2565	460297,73	4216224,45	–	–	Картометрический метод	5,00	–
2566	460343,91	4216229,11	–	–	Картометрический метод	5,00	–
2567	460346,55	4216233,40	–	–	Картометрический метод	5,00	–
2568	460359,29	4216254,13	–	–	Картометрический метод	5,00	–
2569	460353,40	4216255,55	–	–	Картометрический метод	5,00	–
2562	460328,35	4216266,75	–	–	Картометрический метод	5,00	–
2570	464413,59	4228667,00	–	–	Картометрический метод	5,00	–
2571	464389,95	4228666,30	–	–	Картометрический метод	5,00	–
2572	464365,35	4228666,30	–	–	Картометрический метод	5,00	–
2573	464370,01	4228662,52	–	–	Картометрический метод	5,00	–
2574	464454,51	4228659,34	–	–	Картометрический метод	5,00	–
2570	464413,59	4228667,00	–	–	Картометрический метод	5,00	–
2575	464719,25	4228743,55	–	–	Картометрический метод	5,00	–
2576	464719,20	4228743,25	–	–	Картометрический метод	5,00	–
2577	464718,10	4228733,50	–	–	Картометрический метод	5,00	–
2578	464714,85	4228727,85	–	–	Картометрический метод	5,00	–
2579	464714,47	4228726,41	–	–	Картометрический метод	5,00	–
2580	464720,11	4228692,94	–	–	Картометрический метод	5,00	–
2581	464718,44	4228728,18	–	–	Картометрический метод	5,00	–
2582	464719,86	4228742,88	–	–	Картометрический метод	5,00	–
2575	464719,25	4228743,55	–	–	Картометрический метод	5,00	–
2583	464345,65	4228666,30	–	–	Картометрический метод	5,00	–
2584	464344,25	4228666,30	–	–	Картометрический метод	5,00	–
2585	464339,32	4228665,65	–	–	Картометрический метод	5,00	–
2586	464333,68	4228659,38	–	–	Картометрический метод	5,00	–
2587	464328,86	4228653,10	–	–	Картометрический метод	5,00	–
2588	464333,32	4228654,46	–	–	Картометрический метод	5,00	–



**ТЕКСТОВОЕ ОПИСАНИЕ**  
**местоположения границ населенных пунктов,**  
**территориальных зон**

Прохождение границы		Описание прохождения границы
от точки	до точки	
1	2	3
-	-	-

## ГРАФИЧЕСКОЕ ОПИСАНИЕ

местоположения границ населенных пунктов, территориальных зон, особо охраняемых природных территорий, зон с особыми условиями использования территории

### Зона акваторий в границах земель населенных пунктов (нВ-НК)

(наименование объекта, местоположение границ которого описано (далее - объект))

#### Раздел 1

#### Сведения об объекте

№ п/п	Характеристики объекта	Описание характеристик
1	2	3
1.	Местоположение объекта	Новосибирская область, район Искитимский, сельсовет Морозовский
2.	Площадь объекта +/- величина погрешности определения площади (P +/- Дельта P)	6337 +/- 28 м <sup>2</sup>
3.	Иные характеристики объекта	Основные виды РИ (Код вида РИ): Водные объекты (11.0) Условно разрешенные виды РИ (Код вида РИ): Недропользование (6.1) Вспомогательные виды РИ (Код вида РИ): Не устанавливается

## Раздел 2

### Сведения о местоположении границ объекта

1. Система координат МСК НСО, зона 4

2. Сведения о характерных точках границ объекта

Обозначение характерных точек границ	Координаты, м		Метод определения координат характерной точки	Средняя квадратическая погрешность положения характерной точки (Mt), м	Описание обозначения точки на местности (при наличии)
	X	Y			
1	2	3	4	5	6
1	464177.28	4228443.73	Геодезический метод	0.10	-
2	464181.46	4228443.26	Геодезический метод	0.10	-
3	464176.60	4228427.45	Геодезический метод	0.10	-
4	464170.75	4228423.05	Геодезический метод	0.10	-
5	464163.05	4228419.75	Геодезический метод	0.10	-
6	464155.75	4228414.25	Геодезический метод	0.10	-
7	464141.85	4228393.05	Геодезический метод	0.10	-
8	464135.30	4228375.85	Геодезический метод	0.10	-
9	464135.75	4228362.05	Геодезический метод	0.10	-
10	464144.75	4228352.50	Геодезический метод	0.10	-
11	464160.50	4228344.45	Геодезический метод	0.10	-
12	464166.70	4228320.65	Геодезический метод	0.10	-
13	464166.00	4228295.45	Геодезический метод	0.10	-
14	464164.15	4228276.80	Геодезический метод	0.10	-
15	464156.05	4228258.05	Геодезический метод	0.10	-
16	464143.85	4228242.40	Геодезический метод	0.10	-
17	464120.10	4228222.85	Геодезический метод	0.10	-
18	464111.90	4228219.55	Геодезический метод	0.10	-
19	464100.75	4228215.35	Геодезический метод	0.10	-
20	464090.50	4228214.40	Геодезический метод	0.10	-
21	464078.45	4228213.15	Геодезический метод	0.10	-
22	464060.50	4228216.10	Геодезический метод	0.10	-



## 2. Сведения о характерных точках границ объекта

Обозначение характерных точек границ	Координаты, м		Метод определения координат характерной точки	Средняя квадратическая погрешность положения характерной точки (Mt), м	Описание обозначения точки на местности (при наличии)
	X	Y			
1	2	3	4	5	6
23	464050.55	4228226.25	Геодезический метод	0.10	-
24	464033.75	4228249.80	Геодезический метод	0.10	-
25	464025.05	4228273.10	Геодезический метод	0.10	-
26	464011.00	4228314.55	Геодезический метод	0.10	-
27	463998.45	4228334.30	Геодезический метод	0.10	-
28	464003.65	4228336.80	Геодезический метод	0.10	-
29	464010.50	4228328.25	Геодезический метод	0.10	-
30	464014.90	4228320.90	Геодезический метод	0.10	-
31	464025.20	4228291.75	Геодезический метод	0.10	-
32	464031.45	4228275.30	Геодезический метод	0.10	-
33	464036.20	4228263.95	Геодезический метод	0.10	-
34	464043.85	4228249.00	Геодезический метод	0.10	-
35	464050.80	4228238.00	Геодезический метод	0.10	-
36	464058.85	4228224.10	Геодезический метод	0.10	-
37	464067.25	4228221.20	Геодезический метод	0.10	-
38	464078.60	4228219.75	Геодезический метод	0.10	-
39	464092.85	4228221.20	Геодезический метод	0.10	-
40	464115.15	4228229.25	Геодезический метод	0.10	-
41	464133.80	4228242.05	Геодезический метод	0.10	-
42	464146.25	4228253.35	Геодезический метод	0.10	-
43	464154.30	4228269.45	Геодезический метод	0.10	-
44	464159.45	4228295.05	Геодезический метод	0.10	-
45	464161.25	4228317.70	Геодезический метод	0.10	-
46	464155.60	4228338.75	Геодезический метод	0.10	-
47	464147.70	4228345.15	Геодезический метод	0.10	-

## 2. Сведения о характерных точках границ объекта

Обозначение характерных точек границ	Координаты, м		Метод определения координат характерной точки	Средняя квадратическая погрешность положения характерной точки (Mt), м	Описание обозначения точки на местности (при наличии)
	X	Y			
1	2	3	4	5	6
48	464130.80	4228360.05	Геодезический метод	0.10	-
49	464130.80	4228376.65	Геодезический метод	0.10	-
50	464133.60	4228385.75	Геодезический метод	0.10	-
51	464138.40	4228396.35	Геодезический метод	0.10	-
52	464145.85	4228409.30	Геодезический метод	0.10	-
53	464154.30	4228421.00	Геодезический метод	0.10	-
54	464168.40	4228427.30	Геодезический метод	0.10	-
55	464177.00	4228442.65	Геодезический метод	0.10	-
1	464177.28	4228443.73	Геодезический метод	0.10	-
56	463826.50	4228158.30	Геодезический метод	0.10	-
57	463836.00	4228157.55	Геодезический метод	0.10	-
58	463850.60	4228149.15	Геодезический метод	0.10	-
59	463866.35	4228134.15	Геодезический метод	0.10	-
60	463866.85	4228133.20	Геодезический метод	0.10	-
61	463872.95	4228131.05	Геодезический метод	0.10	-
62	463880.60	4228126.65	Геодезический метод	0.10	-
63	463890.10	4228124.45	Геодезический метод	0.10	-
64	463900.35	4228124.10	Геодезический метод	0.10	-
65	463911.70	4228122.30	Геодезический метод	0.10	-
66	463939.10	4228119.70	Геодезический метод	0.10	-
67	463962.50	4228120.10	Геодезический метод	0.10	-
68	463970.45	4228122.35	Геодезический метод	0.10	-
69	463975.10	4228116.35	Геодезический метод	0.10	-
70	463974.40	4228115.70	Геодезический метод	0.10	-
71	463965.30	4228111.95	Геодезический метод	0.10	-

## 2. Сведения о характерных точках границ объекта

Обозначение характерных точек границ	Координаты, м		Метод определения координат характерной точки	Средняя квадратическая погрешность положения характерной точки (Mt), м	Описание обозначения точки на местности (при наличии)
	X	Y			
1	2	3	4	5	6
72	463937.10	4228111.35	Геодезический метод	0.10	-
73	463887.80	4228117.30	Геодезический метод	0.10	-
74	463883.45	4228116.50	Геодезический метод	0.10	-
75	463871.60	4228121.10	Геодезический метод	0.10	-
76	463862.65	4228126.40	Геодезический метод	0.10	-
77	463858.35	4228130.45	Геодезический метод	0.10	-
78	463854.05	4228134.60	Геодезический метод	0.10	-
79	463848.55	4228141.55	Геодезический метод	0.10	-
80	463827.45	4228145.70	Геодезический метод	0.10	-
81	463818.15	4228144.05	Геодезический метод	0.10	-
82	463812.10	4228142.55	Геодезический метод	0.10	-
83	463811.55	4228138.00	Геодезический метод	0.10	-
84	463812.80	4228130.15	Геодезический метод	0.10	-
85	463813.90	4228122.10	Геодезический метод	0.10	-
86	463813.55	4228120.30	Геодезический метод	0.10	-
87	463811.59	4228112.41	Геодезический метод	0.10	-
88	463802.94	4228118.64	Геодезический метод	0.10	-
89	463804.80	4228126.30	Геодезический метод	0.10	-
90	463802.70	4228143.30	Геодезический метод	0.10	-
91	463804.90	4228152.80	Геодезический метод	0.10	-
56	463826.50	4228158.30	Геодезический метод	0.10	-
92	463972.65	4228348.00	Геодезический метод	0.10	-
93	463974.10	4228346.45	Геодезический метод	0.10	-
94	463978.05	4228342.15	Геодезический метод	0.10	-
95	463961.50	4228340.10	Геодезический метод	0.10	-

## 2. Сведения о характерных точках границ объекта

Обозначение характерных точек границ	Координаты, м		Метод определения координат характерной точки	Средняя квадратическая погрешность положения характерной точки (Mt), м	Описание обозначения точки на местности (при наличии)
	X	Y			
1	2	3	4	5	6
96	463949.65	4228333.75	Геодезический метод	0.10	-
97	463949.65	4228322.75	Геодезический метод	0.10	-
98	463945.65	4228315.80	Геодезический метод	0.10	-
99	463941.25	4228307.40	Геодезический метод	0.10	-
100	463935.75	4228301.55	Геодезический метод	0.10	-
101	463932.10	4228294.25	Геодезический метод	0.10	-
102	463932.10	4228287.30	Геодезический метод	0.10	-
103	463938.85	4228278.70	Геодезический метод	0.10	-
104	463944.70	4228279.05	Геодезический метод	0.10	-
105	463952.75	4228277.25	Геодезический метод	0.10	-
106	463958.95	4228272.85	Геодезический метод	0.10	-
107	463963.70	4228261.90	Геодезический метод	0.10	-
108	463965.15	4228250.55	Геодезический метод	0.10	-
109	463962.60	4228237.40	Геодезический метод	0.10	-
110	463959.30	4228226.40	Геодезический метод	0.10	-
111	463959.30	4228219.45	Геодезический метод	0.10	-
112	463961.50	4228208.50	Геодезический метод	0.10	-
113	463971.75	4228193.50	Геодезический метод	0.10	-
114	463987.45	4228181.45	Геодезический метод	0.10	-
115	464003.95	4228166.45	Геодезический метод	0.10	-
116	464009.40	4228156.20	Геодезический метод	0.10	-
117	464009.05	4228145.60	Геодезический метод	0.10	-
118	464006.05	4228146.80	Геодезический метод	0.10	-
119	464005.50	4228147.15	Геодезический метод	0.10	-
120	464005.30	4228147.25	Геодезический метод	0.10	-

## 2. Сведения о характерных точках границ объекта

Обозначение характерных точек границ	Координаты, м		Метод определения координат характерной точки	Средняя квадратическая погрешность положения характерной точки (Mt), м	Описание обозначения точки на местности (при наличии)
	X	Y			
1	2	3	4	5	6
121	464002.60	4228160.85	Геодезический метод	0.10	-
122	463996.45	4228167.25	Геодезический метод	0.10	-
123	463984.75	4228179.05	Геодезический метод	0.10	-
124	463973.90	4228185.95	Геодезический метод	0.10	-
125	463969.25	4228191.65	Геодезический метод	0.10	-
126	463961.70	4228201.20	Геодезический метод	0.10	-
127	463958.15	4228208.15	Геодезический метод	0.10	-
128	463956.10	4228221.55	Геодезический метод	0.10	-
129	463956.20	4228231.35	Геодезический метод	0.10	-
130	463959.15	4228243.40	Геодезический метод	0.10	-
131	463958.05	4228258.75	Геодезический метод	0.10	-
132	463955.65	4228267.70	Геодезический метод	0.10	-
133	463950.15	4228272.80	Геодезический метод	0.10	-
134	463944.70	4228273.20	Геодезический метод	0.10	-
135	463929.34	4228266.71	Геодезический метод	0.10	-
136	463928.92	4228291.97	Геодезический метод	0.10	-
137	463923.26	4228290.86	Геодезический метод	0.10	-
138	463921.90	4228290.60	Геодезический метод	0.10	-
139	463921.33	4228290.48	Геодезический метод	0.10	-
140	463917.30	4228289.70	Геодезический метод	0.10	-
141	463919.00	4228302.20	Геодезический метод	0.10	-
142	463924.00	4228315.45	Геодезический метод	0.10	-
143	463928.40	4228323.10	Геодезический метод	0.10	-
144	463937.20	4228332.25	Геодезический метод	0.10	-
145	463946.50	4228335.70	Геодезический метод	0.10	-

## 2. Сведения о характерных точках границ объекта

Обозначение характерных точек границ	Координаты, м		Метод определения координат характерной точки	Средняя квадратическая погрешность положения характерной точки (Mt), м	Описание обозначения точки на местности (при наличии)
	X	Y			
1	2	3	4	5	6
146	463964.05	4228347.40	Геодезический метод	0.10	-
92	463972.65	4228348.00	Геодезический метод	0.10	-
147	463944.25	4228332.25	Геодезический метод	0.10	-
148	463943.60	4228331.30	Геодезический метод	0.10	-
149	463941.05	4228320.35	Геодезический метод	0.10	-
150	463936.65	4228308.65	Геодезический метод	0.10	-
151	463928.60	4228301.70	Геодезический метод	0.10	-
152	463924.60	4228299.50	Геодезический метод	0.10	-
153	463925.30	4228307.40	Геодезический метод	0.10	-
154	463932.05	4228320.55	Геодезический метод	0.10	-
155	463940.55	4228330.45	Геодезический метод	0.10	-
147	463944.25	4228332.25	Геодезический метод	0.10	-
156	463632.07	4227626.27	Геодезический метод	0.10	-
157	463632.52	4227625.35	Геодезический метод	0.10	-
158	463616.52	4227618.95	Геодезический метод	0.10	-
159	463609.72	4227613.75	Геодезический метод	0.10	-
160	463608.44	4227613.34	Геодезический метод	0.10	-
161	463608.80	4227614.15	Геодезический метод	0.10	-
162	463609.10	4227614.55	Геодезический метод	0.10	-
163	463615.90	4227619.75	Геодезический метод	0.10	-
164	463616.15	4227619.90	Геодезический метод	0.10	-
156	463632.07	4227626.27	Геодезический метод	0.10	-
165	463655.70	4227628.35	Геодезический метод	0.10	-
166	463656.25	4227628.20	Геодезический метод	0.10	-
167	463656.50	4227628.03	Геодезический метод	0.10	-

2. Сведения о характерных точках границ объекта

Обозначение характерных точек границ	Координаты, м		Метод определения координат характерной точки	Средняя квадратическая погрешность положения характерной точки (Mt), м	Описание обозначения точки на местности (при наличии)
	X	Y			
1	2	3	4	5	6
168	463655.72	4227627.36	Геодезический метод	0.10	-
169	463642.10	4227626.55	Геодезический метод	0.10	-
170	463638.62	4227626.12	Геодезический метод	0.10	-
171	463638.68	4227627.14	Геодезический метод	0.10	-
172	463642.00	4227627.55	Геодезический метод	0.10	-
173	463642.05	4227627.55	Геодезический метод	0.10	-
174	463655.65	4227628.35	Геодезический метод	0.10	-
165	463655.70	4227628.35	Геодезический метод	0.10	-

3. Сведения о характерных точках части (частей) границы объекта

Обозначение характерных точек части границы	Координаты, м		Метод определения координат характерной точки	Средняя квадратическая погрешность положения характерной точки (Mt), м	Описание обозначения точки на местности (при наличии)
	X	Y			
1	2	3	4	5	6
-	-	-	-	-	-

### Раздел 3

#### Сведения о местоположении измененных (уточненных) границ объекта

1. Система координат -

2. Сведения о характерных точках границ объекта

Обозначение характерных точек границ	Существующие координаты, м		Измененные (уточненные) координаты, м		Метод определения координат характерной точки	Средняя квадратическая погрешность положения характерной точки (Mt), м	Описание обозначения точки на местности (при наличии)
	X	Y	X	Y			
1	2	3	4	5	6	7	8
-	-	-	-	-	-	-	

3. Сведения о характерных точках части (частей) границы объекта

Обозначение характерных точек части границы	Существующие координаты, м		Измененные (уточненные) координаты, м		Метод определения координат характерной точки	Средняя квадратическая погрешность положения характерной точки (Mt), м	Описание обозначения точки на местности (при наличии)
	X	Y	X	Y			
1	2	3	4	5	6	7	8
-	-	-	-	-	-	-	



**ТЕКСТОВОЕ ОПИСАНИЕ**  
**местоположения границ населенных пунктов, территориальных зон**

Прохождение границы		Описание прохождения границы
от точки	до точки	
1	2	3
-	-	-

**ГРАФИЧЕСКОЕ ОПИСАНИЕ**  
**местоположения границ населенных пунктов, территориальных**  
**зон, особо охраняемых природных территорий, зон с особыми**  
**условиями использования территории**

**Зона общего пользования водными объектами (Воп)**

(наименование объекта, местоположение границ  
которого описано (далее - объект))

**Раздел 1**

Сведения об объекте		
N п/п	Характеристики объекта	Описание характеристик
1	2	3
1	Местоположение объекта	Новосибирская область, район Искитимский, сельсовет Морозовский
2	Площадь объекта +/- величина погрешности определения площади (Р +/- Дельта Р)	392290кв.м ± 10961кв.м
3	Иные характеристики объекта	Основные виды РИ (Код вида РИ): Общее пользование водными объектами (11.1) Условно разрешенные виды РИ (Код вида РИ): Размещение автомобильных дорог (7.2.1) Вспомогательные виды РИ (Код вида РИ): Благоустройство территории (12.0.2)

**Раздел 2**

<b>Сведения о местоположении границ объекта</b>					
<b>1. Система координат <u>МСК НСО, зона 4</u></b>					
<b>2. Сведения о характерных точках границ объекта</b>					
Обозначение характерных точек границ	Координаты, м		Метод определения координат характерной точки	Средняя квадратическая погрешность положения характерной точки ( Mt ), м	Описание обозначения точки на местности (при наличии)
	X	Y			
1	2	3	4	5	6
1	459175,55	4215510,20	Картометрический метод	5,00	–
2	459170,15	4215510,00	Картометрический метод	5,00	–
3	459160,10	4215506,30	Картометрический метод	5,00	–
4	459151,25	4215498,40	Картометрический метод	5,00	–
5	459139,13	4215476,57	Картометрический метод	5,00	–
6	459126,98	4215464,22	Картометрический метод	5,00	–
7	459113,34	4215432,81	Картометрический метод	5,00	–
8	459108,95	4215419,60	Картометрический метод	5,00	–
9	459073,05	4215394,30	Картометрический метод	5,00	–
10	459070,97	4215392,61	Картометрический метод	5,00	–
11	459052,13	4215392,47	Картометрический метод	5,00	–
12	459047,73	4215380,89	Картометрический метод	5,00	–
13	459048,96	4215366,05	Картометрический метод	5,00	–
14	459058,32	4215302,00	Картометрический метод	5,00	–
15	459047,53	4215292,61	Картометрический метод	5,00	–
16	458993,01	4215312,98	Картометрический метод	5,00	–
17	458979,43	4215307,79	Картометрический метод	5,00	–
18	458971,95	4215289,04	Картометрический метод	5,00	–
19	458964,25	4215223,91	Картометрический метод	5,00	–
20	458960,36	4215216,52	Картометрический метод	5,00	–
21	458931,80	4215200,94	Картометрический метод	5,00	–
22	458904,44	4215173,38	Картометрический метод	5,00	–
23	458893,26	4215180,37	Картометрический метод	5,00	–
24	458912,63	4215213,72	Картометрический метод	5,00	–
25	458921,22	4215233,89	Картометрический метод	5,00	–
26	458915,02	4215249,87	Картометрический метод	5,00	–
27	458901,64	4215248,87	Картометрический метод	5,00	–

28	458876,84	4215221,43	Картометрический метод	5,00	–
29	458869,70	4215216,45	Картометрический метод	5,00	–
30	458851,00	4215207,30	Картометрический метод	5,00	–
31	458834,90	4215205,00	Картометрический метод	5,00	–
32	458827,30	4215200,05	Картометрический метод	5,00	–
33	458816,50	4215188,05	Картометрический метод	5,00	–
34	458810,50	4215177,25	Картометрический метод	5,00	–
35	458801,15	4215144,80	Картометрический метод	5,00	–
36	458801,15	4215143,65	Картометрический метод	5,00	–
37	458797,52	4215139,53	Картометрический метод	5,00	–
38	458784,21	4215114,86	Картометрический метод	5,00	–
39	458784,81	4215090,49	Картометрический метод	5,00	–
40	458800,59	4215068,91	Картометрический метод	5,00	–
41	458831,83	4215058,82	Картометрический метод	5,00	–
42	458881,66	4215050,94	Картометрический метод	5,00	–
43	458956,00	4215034,00	Картометрический метод	5,00	–
44	458960,00	4215032,55	Картометрический метод	5,00	–
45	459014,05	4215009,80	Картометрический метод	5,00	–
46	459040,85	4214994,00	Картометрический метод	5,00	–
47	459062,94	4214979,85	Картометрический метод	5,00	–
48	459094,76	4214953,77	Картометрический метод	5,00	–
49	459157,37	4214871,19	Картометрический метод	5,00	–
50	459177,84	4214844,43	Картометрический метод	5,00	–
51	459199,71	4214834,84	Картометрический метод	5,00	–
52	459235,70	4214831,94	Картометрический метод	5,00	–
53	459289,48	4214863,20	Картометрический метод	5,00	–
54	459297,05	4214870,20	Картометрический метод	5,00	–
55	459313,70	4214875,00	Картометрический метод	5,00	–
56	459328,20	4214882,65	Картометрический метод	5,00	–
57	459333,85	4214889,10	Картометрический метод	5,00	–
58	459347,54	4214922,50	Картометрический метод	5,00	–
59	459350,99	4214926,71	Картометрический метод	5,00	–
60	459357,58	4214947,88	Картометрический метод	5,00	–
61	459352,39	4214969,45	Картометрический метод	5,00	–
62	459322,43	4215033,36	Картометрический метод	5,00	–

63	459327,42	4215047,14	Картометрический метод	5,00	–
64	459338,71	4215060,33	Картометрический метод	5,00	–
65	459343,10	4215075,70	Картометрический метод	5,00	–
66	459337,81	4215091,08	Картометрический метод	5,00	–
67	459321,53	4215106,06	Картометрический метод	5,00	–
68	459295,97	4215131,23	Картометрический метод	5,00	–
69	459289,68	4215176,36	Картометрический метод	5,00	–
70	459306,18	4215260,84	Картометрический метод	5,00	–
71	459304,06	4215302,39	Картометрический метод	5,00	–
72	459294,48	4215349,33	Картометрический метод	5,00	–
73	459281,10	4215382,08	Картометрический метод	5,00	–
74	459261,55	4215414,65	Картометрический метод	5,00	–
75	459238,16	4215433,81	Картометрический метод	5,00	–
76	459210,40	4215445,80	Картометрический метод	5,00	–
77	459195,22	4215456,18	Картометрический метод	5,00	–
78	459191,42	4215474,28	Картометрический метод	5,00	–
79	459188,83	4215486,94	Картометрический метод	5,00	–
80	459178,70	4215495,80	Картометрический метод	5,00	–
81	459179,40	4215502,55	Картометрический метод	5,00	–
82	459178,60	4215507,65	Картометрический метод	5,00	–
1	459175,55	4215510,20	Картометрический метод	5,00	–
83	459172,22	4215493,75	Картометрический метод	5,00	–
84	459170,67	4215480,74	Картометрический метод	5,00	–
85	459180,37	4215454,98	Картометрический метод	5,00	–
86	459186,26	4215438,84	Картометрический метод	5,00	–
87	459210,94	4215433,74	Картометрический метод	5,00	–
88	459231,71	4215423,59	Картометрический метод	5,00	–
89	459232,96	4215422,98	Картометрический метод	5,00	–
90	459256,64	4215398,70	Картометрический метод	5,00	–
91	459267,63	4215379,82	Картометрический метод	5,00	–
92	459273,17	4215370,30	Картометрический метод	5,00	–
93	459278,88	4215358,48	Картометрический метод	5,00	–
94	459285,55	4215344,69	Картометрический метод	5,00	–
95	459287,90	4215335,76	Картометрический метод	5,00	–
96	459294,11	4215312,14	Картометрический метод	5,00	–

97	459298,41	4215295,77	Картометрический метод	5,00	–
98	459298,97	4215272,61	Картометрический метод	5,00	–
99	459299,54	4215249,40	Картометрический метод	5,00	–
100	459294,33	4215226,44	Картометрический метод	5,00	–
101	459282,74	4215175,38	Картометрический метод	5,00	–
102	459282,34	4215173,63	Картометрический метод	5,00	–
103	459282,65	4215134,91	Картометрический метод	5,00	–
104	459286,61	4215129,65	Картометрический метод	5,00	–
105	459311,00	4215097,24	Картометрический метод	5,00	–
106	459327,95	4215091,91	Картометрический метод	5,00	–
107	459336,65	4215089,18	Картометрический метод	5,00	–
108	459341,58	4215075,42	Картометрический метод	5,00	–
109	459337,46	4215060,81	Картометрический метод	5,00	–
110	459329,09	4215051,36	Картометрический метод	5,00	–
111	459326,17	4215048,07	Картометрический метод	5,00	–
112	459320,83	4215033,18	Картометрический метод	5,00	–
113	459328,36	4215011,68	Картометрический метод	5,00	–
114	459344,41	4214965,89	Картометрический метод	5,00	–
115	459346,02	4214961,98	Картометрический метод	5,00	–
116	459351,14	4214949,52	Картометрический метод	5,00	–
117	459352,62	4214945,92	Картометрический метод	5,00	–
118	459349,51	4214927,43	Картометрический метод	5,00	–
119	459326,78	4214900,70	Картометрический метод	5,00	–
120	459320,14	4214894,54	Картометрический метод	5,00	–
121	459287,74	4214864,49	Картометрический метод	5,00	–
122	459263,67	4214856,65	Картометрический метод	5,00	–
123	459239,22	4214848,69	Картометрический метод	5,00	–
124	459214,18	4214853,94	Картометрический метод	5,00	–
125	459211,30	4214854,54	Картометрический метод	5,00	–
126	459185,49	4214871,27	Картометрический метод	5,00	–
127	459168,23	4214881,38	Картометрический метод	5,00	–
128	459147,38	4214893,58	Картометрический метод	5,00	–
129	459125,02	4214919,49	Картометрический метод	5,00	–
130	459095,14	4214954,12	Картометрический метод	5,00	–
131	459080,85	4214965,89	Картометрический метод	5,00	–

132	459067,12	4214977,19	Картометрический метод	5,00	–
133	459045,01	4214995,40	Картометрический метод	5,00	–
134	459038,27	4214998,80	Картометрический метод	5,00	–
135	459013,57	4215011,25	Картометрический метод	5,00	–
136	458974,02	4215031,19	Картометрический метод	5,00	–
137	458973,37	4215031,36	Картометрический метод	5,00	–
138	458924,41	4215044,22	Картометрический метод	5,00	–
139	458885,33	4215054,48	Картометрический метод	5,00	–
140	458874,43	4215060,54	Картометрический метод	5,00	–
141	458869,41	4215063,33	Картометрический метод	5,00	–
142	458847,86	4215075,31	Картометрический метод	5,00	–
143	458846,05	4215076,32	Картометрический метод	5,00	–
144	458836,85	4215084,37	Картометрический метод	5,00	–
145	458818,22	4215100,66	Картометрический метод	5,00	–
146	458804,45	4215121,24	Картометрический метод	5,00	–
147	458809,42	4215131,17	Картометрический метод	5,00	–
148	458826,35	4215157,60	Картометрический метод	5,00	–
149	458848,92	4215189,46	Картометрический метод	5,00	–
150	458866,53	4215203,70	Картометрический метод	5,00	–
151	458906,04	4215232,95	Картометрический метод	5,00	–
152	458916,01	4215232,24	Картометрический метод	5,00	–
153	458916,17	4215225,80	Картометрический метод	5,00	–
154	458910,82	4215213,79	Картометрический метод	5,00	–
155	458875,40	4215153,22	Картометрический метод	5,00	–
156	458902,34	4215146,57	Картометрический метод	5,00	–
157	458932,64	4215199,43	Картометрический метод	5,00	–
158	458947,44	4215203,18	Картометрический метод	5,00	–
159	458966,96	4215220,66	Картометрический метод	5,00	–
160	458974,94	4215285,40	Картометрический метод	5,00	–
161	458995,79	4215288,73	Картометрический метод	5,00	–
162	459007,74	4215260,38	Картометрический метод	5,00	–
163	459031,92	4215269,43	Картометрический метод	5,00	–
164	459050,09	4215279,85	Картометрический метод	5,00	–
165	459058,88	4215300,16	Картометрический метод	5,00	–
166	459060,25	4215303,33	Картометрический метод	5,00	–

167	459066,71	4215322,68	Картометрический метод	5,00	–
168	459067,68	4215336,03	Картометрический метод	5,00	–
169	459069,48	4215360,86	Картометрический метод	5,00	–
170	459079,20	4215369,80	Картометрический метод	5,00	–
171	459092,56	4215382,10	Картометрический метод	5,00	–
172	459099,27	4215387,85	Картометрический метод	5,00	–
173	459117,84	4215403,74	Картометрический метод	5,00	–
174	459128,58	4215412,94	Картометрический метод	5,00	–
175	459116,75	4215428,01	Картометрический метод	5,00	–
176	459120,13	4215433,38	Картометрический метод	5,00	–
177	459135,03	4215457,07	Картометрический метод	5,00	–
178	459142,37	4215466,40	Картометрический метод	5,00	–
179	459144,35	4215468,93	Картометрический метод	5,00	–
180	459155,55	4215488,99	Картометрический метод	5,00	–
83	459172,22	4215493,75	Картометрический метод	5,00	–
181	459206,22	4216008,61	Картометрический метод	5,00	–
182	459038,20	4215962,15	Картометрический метод	5,00	–
183	459046,30	4215962,35	Картометрический метод	5,00	–
184	459077,30	4215961,50	Картометрический метод	5,00	–
185	459086,95	4215959,90	Картометрический метод	5,00	–
186	459091,40	4215959,15	Картометрический метод	5,00	–
187	459099,25	4215958,95	Картометрический метод	5,00	–
188	459107,50	4215960,90	Картометрический метод	5,00	–
189	459119,45	4215970,85	Картометрический метод	5,00	–
190	459125,00	4215973,80	Картометрический метод	5,00	–
191	459134,95	4215973,70	Картометрический метод	5,00	–
192	459152,85	4215970,95	Картометрический метод	5,00	–
193	459180,20	4215961,35	Картометрический метод	5,00	–
194	459196,70	4215953,70	Картометрический метод	5,00	–
195	459234,45	4215940,25	Картометрический метод	5,00	–
196	459254,00	4215929,75	Картометрический метод	5,00	–
197	459279,70	4215908,75	Картометрический метод	5,00	–
198	459298,35	4215891,10	Картометрический метод	5,00	–
199	459306,00	4215886,05	Картометрический метод	5,00	–
200	459309,45	4215881,20	Картометрический метод	5,00	–



201	459310,70	4215876,30	Картометрический метод	5,00	–
202	459308,40	4215867,30	Картометрический метод	5,00	–
203	459308,30	4215860,95	Картометрический метод	5,00	–
204	459318,90	4215833,25	Картометрический метод	5,00	–
205	459321,45	4215827,30	Картометрический метод	5,00	–
206	459322,40	4215820,50	Картометрический метод	5,00	–
207	459321,30	4215817,50	Картометрический метод	5,00	–
208	459319,90	4215809,60	Картометрический метод	5,00	–
209	459320,10	4215798,85	Картометрический метод	5,00	–
210	459318,90	4215788,70	Картометрический метод	5,00	–
211	459321,55	4215771,70	Картометрический метод	5,00	–
212	459340,30	4215729,95	Картометрический метод	5,00	–
213	459343,00	4215720,60	Картометрический метод	5,00	–
214	459340,10	4215712,00	Картометрический метод	5,00	–
215	459336,55	4215694,10	Картометрический метод	5,00	–
216	459332,05	4215686,35	Картометрический метод	5,00	–
217	459323,40	4215674,40	Картометрический метод	5,00	–
218	459319,00	4215663,70	Картометрический метод	5,00	–
219	459319,55	4215651,05	Картометрический метод	5,00	–
220	459336,45	4215608,95	Картометрический метод	5,00	–
221	459351,15	4215593,15	Картометрический метод	5,00	–
222	459354,05	4215587,60	Картометрический метод	5,00	–
223	459352,15	4215569,75	Картометрический метод	5,00	–
224	459352,35	4215564,65	Картометрический метод	5,00	–
225	459397,40	4215494,40	Картометрический метод	5,00	–
226	459406,05	4215484,25	Картометрический метод	5,00	–
227	459415,80	4215472,80	Картометрический метод	5,00	–
228	459420,50	4215469,80	Картометрический метод	5,00	–
229	459425,65	4215469,45	Картометрический метод	5,00	–
230	459432,85	4215471,10	Картометрический метод	5,00	–
231	459446,90	4215482,25	Картометрический метод	5,00	–
232	459459,05	4215488,15	Картометрический метод	5,00	–
233	459480,25	4215497,10	Картометрический метод	5,00	–
234	459486,45	4215502,50	Картометрический метод	5,00	–
235	459491,05	4215508,90	Картометрический метод	5,00	–

236	459497,20	4215522,35	Картометрический метод	5,00	–
237	459499,45	4215526,50	Картометрический метод	5,00	–
238	459502,65	4215527,15	Картометрический метод	5,00	–
239	459510,05	4215523,70	Картометрический метод	5,00	–
240	459546,30	4215501,30	Картометрический метод	5,00	–
241	459569,05	4215485,85	Картометрический метод	5,00	–
242	459575,05	4215478,55	Картометрический метод	5,00	–
243	459581,50	4215466,15	Картометрический метод	5,00	–
244	459588,80	4215453,30	Картометрический метод	5,00	–
245	459589,75	4215449,30	Картометрический метод	5,00	–
246	459589,90	4215446,35	Картометрический метод	5,00	–
247	459588,75	4215441,45	Картометрический метод	5,00	–
248	459586,65	4215440,25	Картометрический метод	5,00	–
249	459580,40	4215441,35	Картометрический метод	5,00	–
250	459574,65	4215443,50	Картометрический метод	5,00	–
251	459570,15	4215441,15	Картометрический метод	5,00	–
252	459566,60	4215436,15	Картометрический метод	5,00	–
253	459549,55	4215394,75	Картометрический метод	5,00	–
254	459543,85	4215382,95	Картометрический метод	5,00	–
255	459544,15	4215375,15	Картометрический метод	5,00	–
256	459545,60	4215373,85	Картометрический метод	5,00	–
257	459551,65	4215370,90	Картометрический метод	5,00	–
258	459589,95	4215356,35	Картометрический метод	5,00	–
259	459636,70	4215347,05	Картометрический метод	5,00	–
260	459649,40	4215346,25	Картометрический метод	5,00	–
261	459659,60	4215347,20	Картометрический метод	5,00	–
262	459665,65	4215350,15	Картометрический метод	5,00	–
263	459672,95	4215355,75	Картометрический метод	5,00	–
264	459676,10	4215358,15	Картометрический метод	5,00	–
265	459691,00	4215368,75	Картометрический метод	5,00	–
266	459694,40	4215370,80	Картометрический метод	5,00	–
267	459697,90	4215371,20	Картометрический метод	5,00	–
268	459699,50	4215370,75	Картометрический метод	5,00	–
269	459734,55	4215334,15	Картометрический метод	5,00	–
270	459739,65	4215324,65	Картометрический метод	5,00	–

271	459759,45	4215273,65	Картометрический метод	5,00	–
272	459767,70	4215253,75	Картометрический метод	5,00	–
273	459769,50	4215244,65	Картометрический метод	5,00	–
274	459769,25	4215227,45	Картометрический метод	5,00	–
275	459771,00	4215211,35	Картометрический метод	5,00	–
276	459773,70	4215204,50	Картометрический метод	5,00	–
277	459810,15	4215170,75	Картометрический метод	5,00	–
278	459866,25	4215125,75	Картометрический метод	5,00	–
279	459882,40	4215106,80	Картометрический метод	5,00	–
280	459907,15	4215089,50	Картометрический метод	5,00	–
281	459920,35	4215076,35	Картометрический метод	5,00	–
282	459936,80	4215063,30	Картометрический метод	5,00	–
283	459958,05	4215045,35	Картометрический метод	5,00	–
284	459966,50	4215036,55	Картометрический метод	5,00	–
285	459992,15	4215003,20	Картометрический метод	5,00	–
286	459998,84	4214990,36	Картометрический метод	5,00	–
287	460006,52	4214997,34	Картометрический метод	5,00	–
288	459995,24	4215032,37	Картометрический метод	5,00	–
289	459975,77	4215092,90	Картометрический метод	5,00	–
290	459958,30	4215147,20	Картометрический метод	5,00	–
291	459952,22	4215166,09	Картометрический метод	5,00	–
292	459961,37	4215168,73	Картометрический метод	5,00	–
293	459962,34	4215178,88	Картометрический метод	5,00	–
294	459957,34	4215178,95	Картометрический метод	5,00	–
295	459956,45	4215183,88	Картометрический метод	5,00	–
296	459947,55	4215184,00	Картометрический метод	5,00	–
297	459948,43	4215179,08	Картометрический метод	5,00	–
298	459928,00	4215179,37	Картометрический метод	5,00	–
299	459923,09	4215179,15	Картометрический метод	5,00	–
300	459916,88	4215178,73	Картометрический метод	5,00	–
301	459915,16	4215178,89	Картометрический метод	5,00	–
302	459910,51	4215179,31	Картометрический метод	5,00	–
303	459897,33	4215180,34	Картометрический метод	5,00	–
304	459887,94	4215180,95	Картометрический метод	5,00	–
305	459854,36	4215185,02	Картометрический метод	5,00	–

306	459837,70	4215231,20	Картометрический метод	5,00	–
307	459808,47	4215278,93	Картометрический метод	5,00	–
308	459782,65	4215344,01	Картометрический метод	5,00	–
309	459732,40	4215407,72	Картометрический метод	5,00	–
310	459716,48	4215420,07	Картометрический метод	5,00	–
311	459706,57	4215436,22	Картометрический метод	5,00	–
312	459677,83	4215434,21	Картометрический метод	5,00	–
313	459525,86	4215554,21	Картометрический метод	5,00	–
314	459523,79	4215552,61	Картометрический метод	5,00	–
315	459519,05	4215558,89	Картометрический метод	5,00	–
316	459499,60	4215572,26	Картометрический метод	5,00	–
317	459500,74	4215575,88	Картометрический метод	5,00	–
318	459499,60	4215577,03	Картометрический метод	5,00	–
319	459496,87	4215580,16	Картометрический метод	5,00	–
320	459493,42	4215583,19	Картометрический метод	5,00	–
321	459485,10	4215594,96	Картометрический метод	5,00	–
322	459484,18	4215596,27	Картометрический метод	5,00	–
323	459473,53	4215611,32	Картометрический метод	5,00	–
324	459473,07	4215611,99	Картометрический метод	5,00	–
325	459466,29	4215606,61	Картометрический метод	5,00	–
326	459462,52	4215609,74	Картометрический метод	5,00	–
327	459457,07	4215614,44	Картометрический метод	5,00	–
328	459427,72	4215651,07	Картометрический метод	5,00	–
329	459425,35	4215654,03	Картометрический метод	5,00	–
330	459420,74	4215659,73	Картометрический метод	5,00	–
331	459407,29	4215635,18	Картометрический метод	5,00	–
332	459384,98	4215647,70	Картометрический метод	5,00	–
333	459403,43	4215681,17	Картометрический метод	5,00	–
334	459400,90	4215684,31	Картометрический метод	5,00	–
335	459399,57	4215692,59	Картометрический метод	5,00	–
336	459413,76	4215706,60	Картометрический метод	5,00	–
337	459421,76	4215714,51	Картометрический метод	5,00	–
338	459465,34	4215775,58	Картометрический метод	5,00	–
339	459484,18	4215807,30	Картометрический метод	5,00	–
340	459322,17	4215970,82	Картометрический метод	5,00	–

181	459206,22	4216008,61	Картометрический метод	5,00	–
341	457953,08	4217958,73	Картометрический метод	5,00	–
342	457953,10	4217956,30	Картометрический метод	5,00	–
343	457952,75	4217948,10	Картометрический метод	5,00	–
344	457946,20	4217928,55	Картометрический метод	5,00	–
345	457945,35	4217922,70	Картометрический метод	5,00	–
346	457945,65	4217916,65	Картометрический метод	5,00	–
347	457944,65	4217911,10	Картометрический метод	5,00	–
348	457942,45	4217906,55	Картометрический метод	5,00	–
349	457941,80	4217899,25	Картометрический метод	5,00	–
350	457943,00	4217889,90	Картометрический метод	5,00	–
351	457946,50	4217881,00	Картометрический метод	5,00	–
352	457950,30	4217867,45	Картометрический метод	5,00	–
353	457952,25	4217856,35	Картометрический метод	5,00	–
354	457959,80	4217843,20	Картометрический метод	5,00	–
355	457964,25	4217834,00	Картометрический метод	5,00	–
356	457967,30	4217788,80	Картометрический метод	5,00	–
357	457966,85	4217778,00	Картометрический метод	5,00	–
358	457965,55	4217769,20	Картометрический метод	5,00	–
359	457959,55	4217738,80	Картометрический метод	5,00	–
360	457958,65	4217729,05	Картометрический метод	5,00	–
361	457961,20	4217709,90	Картометрический метод	5,00	–
362	457960,55	4217700,30	Картометрический метод	5,00	–
363	457959,00	4217689,35	Картометрический метод	5,00	–
364	457956,45	4217651,10	Картометрический метод	5,00	–
365	457955,20	4217620,50	Картометрический метод	5,00	–
366	457950,75	4217577,35	Картометрический метод	5,00	–
367	457949,05	4217566,15	Картометрический метод	5,00	–
368	457946,45	4217547,50	Картометрический метод	5,00	–
369	457944,30	4217524,60	Картометрический метод	5,00	–
370	457943,10	4217497,00	Картометрический метод	5,00	–
371	457941,45	4217466,50	Картометрический метод	5,00	–
372	457940,90	4217438,85	Картометрический метод	5,00	–
373	457939,80	4217410,80	Картометрический метод	5,00	–
374	457939,80	4217393,70	Картометрический метод	5,00	–

375	457940,30	4217383,60	Картометрический метод	5,00	–
376	457940,40	4217381,45	Картометрический метод	5,00	–
377	457947,00	4217349,90	Картометрический метод	5,00	–
378	457936,50	4217326,45	Картометрический метод	5,00	–
379	457935,55	4217324,30	Картометрический метод	5,00	–
380	457934,55	4217306,85	Картометрический метод	5,00	–
381	457934,95	4217300,30	Картометрический метод	5,00	–
382	457934,50	4217270,90	Картометрический метод	5,00	–
383	457930,70	4217240,15	Картометрический метод	5,00	–
384	457926,40	4217216,95	Картометрический метод	5,00	–
385	457920,85	4217189,80	Картометрический метод	5,00	–
386	457910,60	4217155,65	Картометрический метод	5,00	–
387	457901,30	4217127,40	Картометрический метод	5,00	–
388	457890,60	4217090,30	Картометрический метод	5,00	–
389	457878,75	4217056,55	Картометрический метод	5,00	–
390	457865,35	4217014,05	Картометрический метод	5,00	–
391	457862,35	4217002,50	Картометрический метод	5,00	–
392	457852,70	4216968,80	Картометрический метод	5,00	–
393	457843,85	4216930,70	Картометрический метод	5,00	–
394	457836,50	4216901,20	Картометрический метод	5,00	–
395	457832,35	4216887,40	Картометрический метод	5,00	–
396	457819,70	4216862,75	Картометрический метод	5,00	–
397	457808,10	4216849,35	Картометрический метод	5,00	–
398	457800,60	4216841,85	Картометрический метод	5,00	–
399	457785,35	4216825,30	Картометрический метод	5,00	–
400	457769,00	4216806,85	Картометрический метод	5,00	–
401	457751,60	4216779,30	Картометрический метод	5,00	–
402	457741,60	4216755,55	Картометрический метод	5,00	–
403	457735,10	4216733,45	Картометрический метод	5,00	–
404	457733,90	4216720,35	Картометрический метод	5,00	–
405	457733,65	4216698,65	Картометрический метод	5,00	–
406	457735,65	4216679,75	Картометрический метод	5,00	–
407	457740,55	4216659,75	Картометрический метод	5,00	–
408	457753,55	4216623,40	Картометрический метод	5,00	–
409	457762,15	4216605,75	Картометрический метод	5,00	–

410	457774,45	4216576,20	Картометрический метод	5,00	–
411	457806,35	4216513,75	Картометрический метод	5,00	–
412	457814,25	4216499,35	Картометрический метод	5,00	–
413	457837,60	4216456,90	Картометрический метод	5,00	–
414	457852,95	4216421,75	Картометрический метод	5,00	–
415	457859,10	4216404,60	Картометрический метод	5,00	–
416	457860,80	4216396,75	Картометрический метод	5,00	–
417	457863,75	4216375,30	Картометрический метод	5,00	–
418	457864,50	4216369,70	Картометрический метод	5,00	–
419	457871,75	4216347,90	Картометрический метод	5,00	–
420	457880,60	4216327,40	Картометрический метод	5,00	–
421	457900,05	4216294,70	Картометрический метод	5,00	–
422	457934,75	4216247,85	Картометрический метод	5,00	–
423	457958,10	4216218,40	Картометрический метод	5,00	–
424	457987,85	4216193,40	Картометрический метод	5,00	–
425	458014,10	4216172,20	Картометрический метод	5,00	–
426	458025,10	4216160,95	Картометрический метод	5,00	–
427	458032,35	4216153,05	Картометрический метод	5,00	–
428	458040,90	4216143,70	Картометрический метод	5,00	–
429	458061,05	4216119,50	Картометрический метод	5,00	–
430	458076,80	4216101,20	Картометрический метод	5,00	–
431	458085,40	4216086,45	Картометрический метод	5,00	–
432	458094,55	4216063,85	Картометрический метод	5,00	–
433	458099,25	4216046,10	Картометрический метод	5,00	–
434	458104,30	4215997,30	Картометрический метод	5,00	–
435	458108,35	4215971,65	Картометрический метод	5,00	–
436	458113,40	4215950,45	Картометрический метод	5,00	–
437	458128,05	4215920,10	Картометрический метод	5,00	–
438	458140,90	4215887,50	Картометрический метод	5,00	–
439	458148,90	4215870,00	Картометрический метод	5,00	–
440	458132,47	4215954,32	Картометрический метод	5,00	–
441	458086,87	4216095,56	Картометрический метод	5,00	–
442	458112,82	4216096,71	Картометрический метод	5,00	–
443	458111,88	4216103,78	Картометрический метод	5,00	–
444	458111,88	4216103,81	Картометрический метод	5,00	–

445	458110,00	4216103,53	Картометрический метод	5,00	–
446	458056,08	4216163,72	Картометрический метод	5,00	–
447	457971,08	4216258,58	Картометрический метод	5,00	–
448	457901,44	4216406,18	Картометрический метод	5,00	–
449	457883,18	4216444,87	Картометрический метод	5,00	–
450	457847,24	4216500,88	Картометрический метод	5,00	–
451	457825,24	4216535,14	Картометрический метод	5,00	–
452	457821,25	4216543,95	Картометрический метод	5,00	–
453	457798,02	4216594,08	Картометрический метод	5,00	–
454	457776,01	4216641,42	Картометрический метод	5,00	–
455	457760,85	4216674,10	Картометрический метод	5,00	–
456	457760,63	4216696,13	Картометрический метод	5,00	–
457	457760,57	4216701,54	Картометрический метод	5,00	–
458	457760,51	4216707,33	Картометрический метод	5,00	–
459	457760,27	4216730,25	Картометрический метод	5,00	–
460	457760,14	4216742,59	Картометрический метод	5,00	–
461	457759,84	4216750,39	Картометрический метод	5,00	–
462	457759,82	4216750,91	Картометрический метод	5,00	–
463	457759,24	4216766,38	Картометрический метод	5,00	–
464	457844,73	4216842,51	Картометрический метод	5,00	–
465	457890,04	4216895,76	Картометрический метод	5,00	–
466	457903,21	4216926,54	Картометрический метод	5,00	–
467	457876,14	4216939,46	Картометрический метод	5,00	–
468	457878,12	4216943,60	Картометрический метод	5,00	–
469	457905,19	4216930,68	Картометрический метод	5,00	–
470	457914,42	4216952,47	Картометрический метод	5,00	–
471	457933,48	4216997,50	Картометрический метод	5,00	–
472	457951,83	4217044,36	Картометрический метод	5,00	–
473	457943,85	4217051,56	Картометрический метод	5,00	–
474	457941,32	4217063,20	Картометрический метод	5,00	–
475	457934,41	4217069,46	Картометрический метод	5,00	–
476	457931,32	4217083,14	Картометрический метод	5,00	–
477	457998,77	4217231,13	Картометрический метод	5,00	–
478	457981,66	4217357,99	Картометрический метод	5,00	–
479	457998,77	4217461,68	Картометрический метод	5,00	–



480	457982,16	4217569,41	Картометрический метод	5,00	–
481	457983,68	4217676,62	Картометрический метод	5,00	–
482	457983,37	4217695,16	Картометрический метод	5,00	–
483	457985,00	4217728,45	Картометрический метод	5,00	–
484	457985,51	4217766,62	Картометрический метод	5,00	–
485	457987,76	4217803,01	Картометрический метод	5,00	–
486	457986,34	4217821,89	Картометрический метод	5,00	–
487	457982,65	4217860,20	Картометрический метод	5,00	–
488	457954,49	4217948,99	Картометрический метод	5,00	–
341	457953,08	4217958,73	Картометрический метод	5,00	–
489	458432,75	4220316,05	Картометрический метод	5,00	–
490	458425,40	4220315,15	Картометрический метод	5,00	–
491	458419,75	4220310,75	Картометрический метод	5,00	–
492	458417,55	4220300,50	Картометрический метод	5,00	–
493	458420,50	4220295,00	Картометрический метод	5,00	–
494	458422,85	4220289,90	Картометрический метод	5,00	–
495	458427,60	4220283,70	Картометрический метод	5,00	–
496	458431,65	4220275,85	Картометрический метод	5,00	–
497	458438,10	4220261,10	Картометрический метод	5,00	–
498	458440,30	4220260,40	Картометрический метод	5,00	–
499	458439,60	4220254,55	Картометрический метод	5,00	–
500	458442,30	4220243,75	Картометрический метод	5,00	–
501	458442,30	4220239,70	Картометрический метод	5,00	–
502	458440,50	4220236,45	Картометрический метод	5,00	–
503	458440,50	4220232,05	Картометрический метод	5,00	–
504	458440,50	4220227,10	Картометрический метод	5,00	–
505	458437,75	4220223,45	Картометрический метод	5,00	–
506	458435,55	4220221,25	Картометрический метод	5,00	–
507	458434,30	4220218,90	Картометрический метод	5,00	–
508	458430,80	4220215,05	Картометрический метод	5,00	–
509	458429,70	4220215,05	Картометрический метод	5,00	–
510	458426,95	4220210,30	Картометрический метод	5,00	–
511	458390,50	4220184,95	Картометрический метод	5,00	–
512	458382,25	4220180,00	Картометрический метод	5,00	–
513	458371,50	4220173,45	Картометрический метод	5,00	–

514	458364,55	4220167,60	Картометрический метод	5,00	–
515	458359,95	4220160,45	Картометрический метод	5,00	–
516	458358,15	4220154,80	Картометрический метод	5,00	–
517	458358,30	4220142,55	Картометрический метод	5,00	–
518	458361,45	4220132,10	Картометрический метод	5,00	–
519	458361,05	4220122,80	Картометрический метод	5,00	–
520	458359,90	4220110,85	Картометрический метод	5,00	–
521	458347,80	4220094,40	Картометрический метод	5,00	–
522	458337,20	4220087,05	Картометрический метод	5,00	–
523	458314,55	4220079,40	Картометрический метод	5,00	–
524	458301,75	4220081,60	Картометрический метод	5,00	–
525	458292,60	4220087,80	Картометрический метод	5,00	–
526	458282,00	4220099,85	Картометрический метод	5,00	–
527	458277,25	4220110,85	Картометрический метод	5,00	–
528	458276,85	4220124,75	Картометрический метод	5,00	–
529	458279,40	4220138,25	Картометрический метод	5,00	–
530	458283,80	4220145,20	Картометрический метод	5,00	–
531	458286,75	4220152,90	Картометрический метод	5,00	–
532	458296,25	4220158,35	Картометрический метод	5,00	–
533	458300,65	4220161,30	Картометрический метод	5,00	–
534	458301,35	4220167,50	Картометрический метод	5,00	–
535	458297,66	4220178,25	Картометрический метод	5,00	–
536	458286,95	4220184,84	Картометрический метод	5,00	–
537	458281,25	4220183,95	Картометрический метод	5,00	–
538	458262,25	4220187,60	Картометрический метод	5,00	–
539	458245,80	4220192,00	Картометрический метод	5,00	–
540	458240,75	4220194,25	Картометрический метод	5,00	–
541	458223,65	4220192,90	Картометрический метод	5,00	–
542	458215,25	4220188,15	Картометрический метод	5,00	–
543	458210,15	4220172,45	Картометрический метод	5,00	–
544	458213,45	4220152,70	Картометрический метод	5,00	–
545	458216,35	4220138,80	Картометрический метод	5,00	–
546	458217,10	4220125,65	Картометрический метод	5,00	–
547	458218,90	4220117,95	Картометрический метод	5,00	–
548	458221,10	4220108,45	Картометрический метод	5,00	–

549	458225,85	4220095,65	Картометрический метод	5,00	–
550	458234,65	4220068,20	Картометрический метод	5,00	–
551	458227,15	4220046,85	Картометрический метод	5,00	–
552	458226,80	4220041,40	Картометрический метод	5,00	–
553	458224,95	4220035,55	Картометрический метод	5,00	–
554	458220,95	4220028,60	Картометрический метод	5,00	–
555	458207,80	4220015,40	Картометрический метод	5,00	–
556	458194,60	4220008,10	Картометрический метод	5,00	–
557	458176,70	4220009,15	Картометрический метод	5,00	–
558	458166,45	4220011,35	Картометрический метод	5,00	–
559	458156,25	4220008,80	Картометрический метод	5,00	–
560	458146,00	4220005,15	Картометрический метод	5,00	–
561	458135,00	4220002,60	Картометрический метод	5,00	–
562	458128,45	4220000,75	Картометрический метод	5,00	–
563	458122,60	4220001,15	Картометрический метод	5,00	–
564	458108,15	4219999,50	Картометрический метод	5,00	–
565	458099,00	4220000,95	Картометрический метод	5,00	–
566	458087,65	4220002,40	Картометрический метод	5,00	–
567	458080,70	4220004,60	Картометрический метод	5,00	–
568	458072,30	4220011,55	Картометрический метод	5,00	–
569	458069,40	4220017,40	Картометрический метод	5,00	–
570	458061,70	4220022,50	Картометрический метод	5,00	–
571	458056,20	4220026,55	Картометрический метод	5,00	–
572	458050,35	4220027,25	Картометрический метод	5,00	–
573	458043,40	4220025,80	Картометрический метод	5,00	–
574	458039,40	4220022,90	Картометрический метод	5,00	–
575	458036,10	4220017,40	Картометрический метод	5,00	–
576	458035,35	4220011,55	Картометрический метод	5,00	–
577	458039,65	4220003,20	Картометрический метод	5,00	–
578	458040,50	4219992,90	Картометрический метод	5,00	–
579	458044,15	4219989,25	Картометрический метод	5,00	–
580	458049,25	4219987,80	Картометрический метод	5,00	–
581	458056,95	4219984,50	Картометрический метод	5,00	–
582	458065,00	4219978,25	Картометрический метод	5,00	–
583	458070,85	4219967,30	Картометрический метод	5,00	–

584	458075,95	4219957,80	Картометрический метод	5,00	–
585	458084,35	4219947,55	Картометрический метод	5,00	–
586	458099,70	4219942,05	Картометрический метод	5,00	–
587	458108,85	4219939,50	Картометрический метод	5,00	–
588	458116,90	4219936,20	Картометрический метод	5,00	–
589	458124,60	4219933,65	Картометрический метод	5,00	–
590	458130,80	4219928,55	Картометрический метод	5,00	–
591	458134,80	4219924,90	Картометрический метод	5,00	–
592	458139,55	4219922,35	Картометрический метод	5,00	–
593	458145,40	4219910,25	Картометрический метод	5,00	–
594	458152,00	4219904,05	Картометрический метод	5,00	–
595	458157,50	4219901,85	Картометрический метод	5,00	–
596	458165,70	4219889,25	Картометрический метод	5,00	–
597	458167,20	4219884,15	Картометрический метод	5,00	–
598	458167,55	4219879,75	Картометрический метод	5,00	–
599	458169,00	4219880,15	Картометрический метод	5,00	–
600	458166,45	4219876,10	Картометрический метод	5,00	–
601	458164,25	4219872,45	Картометрический метод	5,00	–
602	458160,25	4219860,75	Картометрический метод	5,00	–
603	458155,50	4219853,80	Картометрический метод	5,00	–
604	458148,55	4219848,70	Картометрический метод	5,00	–
605	458146,00	4219844,30	Картометрический метод	5,00	–
606	458144,90	4219841,00	Картометрический метод	5,00	–
607	458137,95	4219834,05	Картометрический метод	5,00	–
608	458133,20	4219827,85	Картометрический метод	5,00	–
609	458129,54	4219825,30	Картометрический метод	5,00	–
610	458125,50	4219824,55	Картометрический метод	5,00	–
611	458120,75	4219823,85	Картометрический метод	5,00	–
612	458114,15	4219822,35	Картометрический метод	5,00	–
613	458107,95	4219819,80	Картометрический метод	5,00	–
614	458104,65	4219816,90	Картометрический метод	5,00	–
615	458101,40	4219815,80	Картометрический метод	5,00	–
616	458096,60	4219815,40	Картометрический метод	5,00	–
617	458094,05	4219814,70	Картометрический метод	5,00	–
618	458090,60	4219812,70	Картометрический метод	5,00	–

619	458090,60	4219809,00	Картометрический метод	5,00	–
620	458088,75	4219809,00	Картометрический метод	5,00	–
621	458086,20	4219804,65	Картометрический метод	5,00	–
622	458086,95	4219801,00	Картометрический метод	5,00	–
623	458088,40	4219795,50	Картометрический метод	5,00	–
624	458090,95	4219791,10	Картометрический метод	5,00	–
625	458092,05	4219789,65	Картометрический метод	5,00	–
626	458093,50	4219790,00	Картометрический метод	5,00	–
627	458095,35	4219790,40	Картометрический метод	5,00	–
628	458098,65	4219788,90	Картометрический метод	5,00	–
629	458106,30	4219781,60	Картометрический метод	5,00	–
630	458111,45	4219776,50	Картометрический метод	5,00	–
631	458114,70	4219769,90	Картометрический метод	5,00	–
632	458117,40	4219766,50	Картометрический метод	5,00	–
633	458120,25	4219764,05	Картометрический метод	5,00	–
634	458127,36	4219775,55	Картометрический метод	5,00	–
635	458114,66	4219792,70	Картометрический метод	5,00	–
636	458117,38	4219795,72	Картометрический метод	5,00	–
637	458134,58	4219802,66	Картометрический метод	5,00	–
638	458140,37	4219806,25	Картометрический метод	5,00	–
639	458172,05	4219842,66	Картометрический метод	5,00	–
640	458173,80	4219845,40	Картометрический метод	5,00	–
641	458179,36	4219855,89	Картометрический метод	5,00	–
642	458182,35	4219878,93	Картометрический метод	5,00	–
643	458181,03	4219895,39	Картометрический метод	5,00	–
644	458178,01	4219904,46	Картометрический метод	5,00	–
645	458153,32	4219932,79	Картометрический метод	5,00	–
646	458144,46	4219941,56	Картометрический метод	5,00	–
647	458127,96	4219950,84	Картометрический метод	5,00	–
648	458106,90	4219954,62	Картометрический метод	5,00	–
649	458102,66	4219956,70	Картометрический метод	5,00	–
650	458099,13	4219958,04	Картометрический метод	5,00	–
651	458091,13	4219960,26	Картометрический метод	5,00	–
652	458085,94	4219972,73	Картометрический метод	5,00	–
653	458093,94	4219972,28	Картометрический метод	5,00	–

654	458127,38	4219975,78	Картометрический метод	5,00	–
655	458134,21	4219977,84	Картометрический метод	5,00	–
656	458143,86	4219982,75	Картометрический метод	5,00	–
657	458153,57	4219984,83	Картометрический метод	5,00	–
658	458189,94	4219986,15	Картометрический метод	5,00	–
659	458194,21	4219986,76	Картометрический метод	5,00	–
660	458203,82	4219989,24	Картометрический метод	5,00	–
661	458220,40	4219998,67	Картометрический метод	5,00	–
662	458234,54	4220014,94	Картометрический метод	5,00	–
663	458246,94	4220050,48	Картометрический метод	5,00	–
664	458248,11	4220070,43	Картометрический метод	5,00	–
665	458244,30	4220089,21	Картометрический метод	5,00	–
666	458225,50	4220139,61	Картометрический метод	5,00	–
667	458224,02	4220162,28	Картометрический метод	5,00	–
668	458225,68	4220168,44	Картометрический метод	5,00	–
669	458225,95	4220168,49	Картометрический метод	5,00	–
670	458264,37	4220160,95	Картометрический метод	5,00	–
671	458253,70	4220143,82	Картометрический метод	5,00	–
672	458251,45	4220135,91	Картометрический метод	5,00	–
673	458251,63	4220117,93	Картометрический метод	5,00	–
674	458268,84	4220077,16	Картометрический метод	5,00	–
675	458291,04	4220061,69	Картометрический метод	5,00	–
676	458299,91	4220059,24	Картометрический метод	5,00	–
677	458336,56	4220060,39	Картометрический метод	5,00	–
678	458362,26	4220074,37	Картометрический метод	5,00	–
679	458376,49	4220092,65	Картометрический метод	5,00	–
680	458379,84	4220103,26	Картометрический метод	5,00	–
681	458378,28	4220131,74	Картометрический метод	5,00	–
682	458371,98	4220147,66	Картометрический метод	5,00	–
683	458400,73	4220164,86	Картометрический метод	5,00	–
684	458430,35	4220186,35	Картометрический метод	5,00	–
685	458448,99	4220201,68	Картометрический метод	5,00	–
686	458458,44	4220217,50	Картометрический метод	5,00	–
687	458462,26	4220250,60	Картометрический метод	5,00	–
688	458488,43	4220247,14	Картометрический метод	5,00	–

689	458550,99	4220227,93	Картометрический метод	5,00	–
690	458551,29	4220227,70	Картометрический метод	5,00	–
691	458551,57	4220217,59	Картометрический метод	5,00	–
692	458541,14	4220193,46	Картометрический метод	5,00	–
693	458532,88	4220161,54	Картометрический метод	5,00	–
694	458536,63	4220128,20	Картометрический метод	5,00	–
695	458542,23	4220104,54	Картометрический метод	5,00	–
696	458553,79	4220085,26	Картометрический метод	5,00	–
697	458563,55	4220077,73	Картометрический метод	5,00	–
698	458568,23	4220069,59	Картометрический метод	5,00	–
699	458571,86	4220050,65	Картометрический метод	5,00	–
700	458575,28	4220042,17	Картометрический метод	5,00	–
701	458591,28	4220055,37	Картометрический метод	5,00	–
702	458593,44	4220056,84	Картометрический метод	5,00	–
703	458605,75	4220065,35	Картометрический метод	5,00	–
704	458602,35	4220070,10	Картометрический метод	5,00	–
705	458597,75	4220076,50	Картометрический метод	5,00	–
706	458591,55	4220085,10	Картометрический метод	5,00	–
707	458583,05	4220098,75	Картометрический метод	5,00	–
708	458577,55	4220105,50	Картометрический метод	5,00	–
709	458573,20	4220108,25	Картометрический метод	5,00	–
710	458570,10	4220114,10	Картометрический метод	5,00	–
711	458569,55	4220129,65	Картометрический метод	5,00	–
712	458565,70	4220146,65	Картометрический метод	5,00	–
713	458563,70	4220159,05	Картометрический метод	5,00	–
714	458564,40	4220173,15	Картометрический метод	5,00	–
715	458566,05	4220183,55	Картометрический метод	5,00	–
716	458567,90	4220197,45	Картометрический метод	5,00	–
717	458572,85	4220209,00	Картометрический метод	5,00	–
718	458576,50	4220221,45	Картометрический метод	5,00	–
719	458576,50	4220228,05	Картометрический метод	5,00	–
720	458571,75	4220236,80	Картометрический метод	5,00	–
721	458562,30	4220248,55	Картометрический метод	5,00	–
722	458559,75	4220250,65	Картометрический метод	5,00	–
723	458550,20	4220253,60	Картометрический метод	5,00	–

724	458533,35	4220258,75	Картометрический метод	5,00	–
725	458512,15	4220267,15	Картометрический метод	5,00	–
726	458490,65	4220271,50	Картометрический метод	5,00	–
727	458483,45	4220275,35	Картометрический метод	5,00	–
728	458472,65	4220281,75	Картометрический метод	5,00	–
729	458461,45	4220291,55	Картометрический метод	5,00	–
730	458454,15	4220298,50	Картометрический метод	5,00	–
731	458447,75	4220308,00	Картометрический метод	5,00	–
732	458438,60	4220314,95	Картометрический метод	5,00	–
489	458432,75	4220316,05	Картометрический метод	5,00	–
733	459009,66	4216001,92	Картометрический метод	5,00	–
734	458655,84	4215869,56	Картометрический метод	5,00	–
735	458433,87	4215638,34	Картометрический метод	5,00	–
736	458275,13	4215653,05	Картометрический метод	5,00	–
737	458258,30	4215693,10	Картометрический метод	5,00	–
738	458246,85	4215672,24	Картометрический метод	5,00	–
739	458218,90	4215666,65	Картометрический метод	5,00	–
740	458219,60	4215662,85	Картометрический метод	5,00	–
741	458226,00	4215648,85	Картометрический метод	5,00	–
742	458227,15	4215647,65	Картометрический метод	5,00	–
743	458228,80	4215646,80	Картометрический метод	5,00	–
744	458231,85	4215644,25	Картометрический метод	5,00	–
745	458233,95	4215639,10	Картометрический метод	5,00	–
746	458238,20	4215634,40	Картометрический метод	5,00	–
747	458244,40	4215631,55	Картометрический метод	5,00	–
748	458247,35	4215630,90	Картометрический метод	5,00	–
749	458251,95	4215630,95	Картометрический метод	5,00	–
750	458256,45	4215633,30	Картометрический метод	5,00	–
751	458262,60	4215634,25	Картометрический метод	5,00	–
752	458266,75	4215634,00	Картометрический метод	5,00	–
753	458271,45	4215631,65	Картометрический метод	5,00	–
754	458272,60	4215630,35	Картометрический метод	5,00	–
755	458273,60	4215628,10	Картометрический метод	5,00	–
756	458273,70	4215626,10	Картометрический метод	5,00	–
757	458272,70	4215623,90	Картометрический метод	5,00	–



758	458272,55	4215621,85	Картометрический метод	5,00	–
759	458273,20	4215619,45	Картометрический метод	5,00	–
760	458275,30	4215616,75	Картометрический метод	5,00	–
761	458278,50	4215614,70	Картометрический метод	5,00	–
762	458282,20	4215613,80	Картометрический метод	5,00	–
763	458290,25	4215613,85	Картометрический метод	5,00	–
764	458293,00	4215613,05	Картометрический метод	5,00	–
765	458299,35	4215611,85	Картометрический метод	5,00	–
766	458307,05	4215605,15	Картометрический метод	5,00	–
767	458311,50	4215602,40	Картометрический метод	5,00	–
768	458315,75	4215600,40	Картометрический метод	5,00	–
769	458327,95	4215598,10	Картометрический метод	5,00	–
770	458335,00	4215594,80	Картометрический метод	5,00	–
771	458339,45	4215594,05	Картометрический метод	5,00	–
772	458344,60	4215593,95	Картометрический метод	5,00	–
773	458350,15	4215595,55	Картометрический метод	5,00	–
774	458354,00	4215597,90	Картометрический метод	5,00	–
775	458356,15	4215601,05	Картометрический метод	5,00	–
776	458361,55	4215603,30	Картометрический метод	5,00	–
777	458369,90	4215603,80	Картометрический метод	5,00	–
778	458376,25	4215603,00	Картометрический метод	5,00	–
779	458386,60	4215600,20	Картометрический метод	5,00	–
780	458391,05	4215600,55	Картометрический метод	5,00	–
781	458397,95	4215602,60	Картометрический метод	5,00	–
782	458419,60	4215612,80	Картометрический метод	5,00	–
783	458451,55	4215637,75	Картометрический метод	5,00	–
784	458486,30	4215665,90	Картометрический метод	5,00	–
785	458504,20	4215681,60	Картометрический метод	5,00	–
786	458541,15	4215724,70	Картометрический метод	5,00	–
787	458606,35	4215793,45	Картометрический метод	5,00	–
788	458626,65	4215809,70	Картометрический метод	5,00	–
789	458661,00	4215832,15	Картометрический метод	5,00	–
790	458692,05	4215849,40	Картометрический метод	5,00	–
791	458714,30	4215858,15	Картометрический метод	5,00	–
792	458732,95	4215862,45	Картометрический метод	5,00	–

793	458765,65	4215867,10	Картометрический метод	5,00	–
794	458766,35	4215867,15	Картометрический метод	5,00	–
795	458825,70	4215870,60	Картометрический метод	5,00	–
796	458829,50	4215872,80	Картометрический метод	5,00	–
797	458831,95	4215875,85	Картометрический метод	5,00	–
798	458833,80	4215882,80	Картометрический метод	5,00	–
799	458835,20	4215890,40	Картометрический метод	5,00	–
800	458838,55	4215894,05	Картометрический метод	5,00	–
801	458842,10	4215896,10	Картометрический метод	5,00	–
802	458871,90	4215902,10	Картометрический метод	5,00	–
803	458883,30	4215903,10	Картометрический метод	5,00	–
804	458903,15	4215908,15	Картометрический метод	5,00	–
805	458929,80	4215917,60	Картометрический метод	5,00	–
806	458936,35	4215921,80	Картометрический метод	5,00	–
807	458936,75	4215922,55	Картометрический метод	5,00	–
808	458940,75	4215930,10	Картометрический метод	5,00	–
809	458948,20	4215937,95	Картометрический метод	5,00	–
810	458963,35	4215949,35	Картометрический метод	5,00	–
811	458973,94	4215953,19	Картометрический метод	5,00	–
733	459009,66	4216001,92	Картометрический метод	5,00	–
812	457876,60	4219740,35	Картометрический метод	5,00	–
813	457868,95	4219739,65	Картометрический метод	5,00	–
814	457865,65	4219735,60	Картометрический метод	5,00	–
815	457864,90	4219722,80	Картометрический метод	5,00	–
816	457864,90	4219706,35	Картометрический метод	5,00	–
817	457868,95	4219694,65	Картометрический метод	5,00	–
818	457874,40	4219672,35	Картометрический метод	5,00	–
819	457876,25	4219663,60	Картометрический метод	5,00	–
820	457877,70	4219646,40	Картометрический метод	5,00	–
821	457873,70	4219623,75	Картометрический метод	5,00	–
822	457871,50	4219620,10	Картометрический метод	5,00	–
823	457872,95	4219614,25	Картометрический метод	5,00	–
824	457883,20	4219610,95	Картометрический метод	5,00	–
825	457902,55	4219602,90	Картометрический метод	5,00	–
826	457908,05	4219595,60	Картометрический метод	5,00	–

827	457913,15	4219586,80	Картометрический метод	5,00	–
828	457915,35	4219583,50	Картометрический метод	5,00	–
829	457916,85	4219568,90	Картометрический метод	5,00	–
830	457913,90	4219557,55	Картометрический метод	5,00	–
831	457903,65	4219550,60	Картометрический метод	5,00	–
832	457892,70	4219550,60	Картометрический метод	5,00	–
833	457879,55	4219551,35	Картометрический метод	5,00	–
834	457864,20	4219552,45	Картометрический метод	5,00	–
835	457847,70	4219560,50	Картометрический метод	5,00	–
836	457836,20	4219566,15	Картометрический метод	5,00	–
837	457831,80	4219563,55	Картометрический метод	5,00	–
838	457824,50	4219558,80	Картометрический метод	5,00	–
839	457820,50	4219554,80	Картометрический метод	5,00	–
840	457818,30	4219551,50	Картометрический метод	5,00	–
841	457819,40	4219547,50	Картометрический метод	5,00	–
842	457824,15	4219545,65	Картометрический метод	5,00	–
843	457826,35	4219539,05	Картометрический метод	5,00	–
844	457833,30	4219543,80	Картометрический метод	5,00	–
845	457839,90	4219543,05	Картометрический метод	5,00	–
846	457845,00	4219537,95	Картометрический метод	5,00	–
847	457846,80	4219532,85	Картометрический метод	5,00	–
848	457847,90	4219524,40	Картометрический метод	5,00	–
849	457849,75	4219518,55	Картометрический метод	5,00	–
850	457848,30	4219508,35	Картометрический метод	5,00	–
851	457847,55	4219507,60	Картометрический метод	5,00	–
852	457842,45	4219507,25	Картометрический метод	5,00	–
853	457838,40	4219503,95	Картометрический метод	5,00	–
854	457828,20	4219505,40	Картометрический метод	5,00	–
855	457821,25	4219506,50	Картометрический метод	5,00	–
856	457809,15	4219510,95	Картометрический метод	5,00	–
857	457797,80	4219511,65	Картометрический метод	5,00	–
858	457794,50	4219509,10	Картометрический метод	5,00	–
859	457793,05	4219505,45	Картометрический метод	5,00	–
860	457790,15	4219500,35	Картометрический метод	5,00	–
861	457788,25	4219499,40	Картометрический метод	5,00	–

862	457788,45	4219499,25	Картометрический метод	5,00	–
863	457786,75	4219491,30	Картометрический метод	5,00	–
864	457791,50	4219490,90	Картометрический метод	5,00	–
865	457796,65	4219490,90	Картометрический метод	5,00	–
866	457797,50	4219490,60	Картометрический метод	5,00	–
867	457802,60	4219487,15	Картометрический метод	5,00	–
868	457806,95	4219487,15	Картометрический метод	5,00	–
869	457816,85	4219484,20	Картометрический метод	5,00	–
870	457827,45	4219466,30	Картометрический метод	5,00	–
871	457835,85	4219460,80	Картометрический метод	5,00	–
872	457836,95	4219452,75	Картометрический метод	5,00	–
873	457838,40	4219448,00	Картометрический метод	5,00	–
874	457842,80	4219444,35	Картометрический метод	5,00	–
875	457848,30	4219443,60	Картометрический метод	5,00	–
876	457854,15	4219445,10	Картометрический метод	5,00	–
877	457860,35	4219456,05	Картометрический метод	5,00	–
878	457864,00	4219460,45	Картометрический метод	5,00	–
879	457865,45	4219471,05	Картометрический метод	5,00	–
880	457865,85	4219475,05	Картометрический метод	5,00	–
881	457870,95	4219480,55	Картометрический метод	5,00	–
882	457870,60	4219466,65	Картометрический метод	5,00	–
883	457870,60	4219460,05	Картометрический метод	5,00	–
884	457861,10	4219447,65	Картометрический метод	5,00	–
885	457857,80	4219439,25	Картометрический метод	5,00	–
886	457851,95	4219436,30	Картометрический метод	5,00	–
887	457845,35	4219433,00	Картометрический метод	5,00	–
888	457834,05	4219437,40	Картометрический метод	5,00	–
889	457829,25	4219442,50	Картометрический метод	5,00	–
890	457828,20	4219447,25	Картометрический метод	5,00	–
891	457826,00	4219454,20	Картометрический метод	5,00	–
892	457818,65	4219464,10	Картометрический метод	5,00	–
893	457815,40	4219467,75	Картометрический метод	5,00	–
894	457814,65	4219476,15	Картометрический метод	5,00	–
895	457809,15	4219481,65	Картометрический метод	5,00	–
896	457804,80	4219481,65	Картометрический метод	5,00	–

897	457802,95	4219482,35	Картометрический метод	5,00	–
898	457796,05	4219487,05	Картометрический метод	5,00	–
899	457794,90	4219484,35	Картометрический метод	5,00	–
900	457801,90	4219464,20	Картометрический метод	5,00	–
901	457809,45	4219447,25	Картометрический метод	5,00	–
902	457820,25	4219439,45	Картометрический метод	5,00	–
903	457809,50	4219436,65	Картометрический метод	5,00	–
904	457811,86	4219432,87	Картометрический метод	5,00	–
905	457856,98	4219414,92	Картометрический метод	5,00	–
906	457870,54	4219408,05	Картометрический метод	5,00	–
907	457884,08	4219422,59	Картометрический метод	5,00	–
908	457902,81	4219445,63	Картометрический метод	5,00	–
909	457925,77	4219443,92	Картометрический метод	5,00	–
910	457950,43	4219427,57	Картометрический метод	5,00	–
911	457967,49	4219408,23	Картометрический метод	5,00	–
912	457983,57	4219421,76	Картометрический метод	5,00	–
913	457967,44	4219450,54	Картометрический метод	5,00	–
914	457946,20	4219469,43	Картометрический метод	5,00	–
915	457940,26	4219488,11	Картометрический метод	5,00	–
916	457968,25	4219516,91	Картометрический метод	5,00	–
917	457984,46	4219522,05	Картометрический метод	5,00	–
918	458039,75	4219590,13	Картометрический метод	5,00	–
919	458042,08	4219594,06	Картометрический метод	5,00	–
920	458043,11	4219595,97	Картометрический метод	5,00	–
921	458040,60	4219594,30	Картометрический метод	5,00	–
922	458033,65	4219588,10	Картометрический метод	5,00	–
923	458019,00	4219574,55	Картометрический метод	5,00	–
924	458003,65	4219566,50	Картометрический метод	5,00	–
925	457987,95	4219560,30	Картометрический метод	5,00	–
926	457976,60	4219556,25	Картометрический метод	5,00	–
927	457969,65	4219560,30	Картометрический метод	5,00	–
928	457963,45	4219561,40	Картометрический метод	5,00	–
929	457953,20	4219564,30	Картометрический метод	5,00	–
930	457945,90	4219567,25	Картометрический метод	5,00	–
931	457941,50	4219569,05	Картометрический метод	5,00	–

932	457933,45	4219572,70	Картометрический метод	5,00	–
933	457926,50	4219583,70	Картометрический метод	5,00	–
934	457916,65	4219607,80	Картометрический метод	5,00	–
935	457915,95	4219621,70	Картометрический метод	5,00	–
936	457914,10	4219633,40	Картометрический метод	5,00	–
937	457914,10	4219646,20	Картометрический метод	5,00	–
938	457915,95	4219652,80	Картометрический метод	5,00	–
939	457918,50	4219662,65	Картометрический метод	5,00	–
940	457915,95	4219670,35	Картометрический метод	5,00	–
941	457916,30	4219677,65	Картометрический метод	5,00	–
942	457906,60	4219689,90	Картометрический метод	5,00	–
943	457893,45	4219712,55	Картометрический метод	5,00	–
944	457882,10	4219733,40	Картометрический метод	5,00	–
812	457876,60	4219740,35	Картометрический метод	5,00	–
945	458178,48	4215718,54	Картометрический метод	5,00	–
946	458176,05	4215708,25	Картометрический метод	5,00	–
947	458168,75	4215696,35	Картометрический метод	5,00	–
948	458164,65	4215691,85	Картометрический метод	5,00	–
949	458158,35	4215687,30	Картометрический метод	5,00	–
950	458151,00	4215679,55	Картометрический метод	5,00	–
951	458149,35	4215675,65	Картометрический метод	5,00	–
952	458148,20	4215673,00	Картометрический метод	5,00	–
953	458144,75	4215668,95	Картометрический метод	5,00	–
954	458139,90	4215665,75	Картометрический метод	5,00	–
955	458137,70	4215663,25	Картометрический метод	5,00	–
956	458137,55	4215660,00	Картометрический метод	5,00	–
957	458139,40	4215658,05	Картометрический метод	5,00	–
958	458141,15	4215655,45	Картометрический метод	5,00	–
959	458141,00	4215652,75	Картометрический метод	5,00	–
960	458128,30	4215627,70	Картометрический метод	5,00	–
961	458120,95	4215607,45	Картометрический метод	5,00	–
962	458118,90	4215599,15	Картометрический метод	5,00	–
963	458113,40	4215582,35	Картометрический метод	5,00	–
964	458100,85	4215554,70	Картометрический метод	5,00	–
965	458086,50	4215524,50	Картометрический метод	5,00	–

966	458083,30	4215526,50	Картометрический метод	5,00	–
967	458082,95	4215526,50	Картометрический метод	5,00	–
968	458069,65	4215506,40	Картометрический метод	5,00	–
969	458050,30	4215474,15	Картометрический метод	5,00	–
970	458039,50	4215452,45	Картометрический метод	5,00	–
971	458031,60	4215443,00	Картометрический метод	5,00	–
972	458029,45	4215443,50	Картометрический метод	5,00	–
973	458029,10	4215443,50	Картометрический метод	5,00	–
974	458022,25	4215433,65	Картометрический метод	5,00	–
975	457999,55	4215407,20	Картометрический метод	5,00	–
976	457977,05	4215382,15	Картометрический метод	5,00	–
977	457956,60	4215360,25	Картометрический метод	5,00	–
978	457953,75	4215362,15	Картометрический метод	5,00	–
979	457953,60	4215362,00	Картометрический метод	5,00	–
980	457953,40	4215362,15	Картометрический метод	5,00	–
981	457947,25	4215355,00	Картометрический метод	5,00	–
982	457927,50	4215334,75	Картометрический метод	5,00	–
983	457913,75	4215322,75	Картометрический метод	5,00	–
984	457893,80	4215310,15	Картометрический метод	5,00	–
985	457886,15	4215304,15	Картометрический метод	5,00	–
986	457880,95	4215299,10	Картометрический метод	5,00	–
987	457872,90	4215288,40	Картометрический метод	5,00	–
988	457860,30	4215268,20	Картометрический метод	5,00	–
989	457854,40	4215252,30	Картометрический метод	5,00	–
990	457852,90	4215239,70	Картометрический метод	5,00	–
991	457853,10	4215231,90	Картометрический метод	5,00	–
992	457855,50	4215217,45	Картометрический метод	5,00	–
993	457857,70	4215207,20	Картометрический метод	5,00	–
994	457858,65	4215200,10	Картометрический метод	5,00	–
995	457857,80	4215195,20	Картометрический метод	5,00	–
996	457859,10	4215190,15	Картометрический метод	5,00	–
997	457862,20	4215186,50	Картометрический метод	5,00	–
998	457864,15	4215181,50	Картометрический метод	5,00	–
999	457867,40	4215155,90	Картометрический метод	5,00	–
1000	457870,35	4215138,10	Картометрический метод	5,00	–

1001	457873,30	4215131,55	Картометрический метод	5,00	–
1002	457874,50	4215128,85	Картометрический метод	5,00	–
1003	457879,25	4215121,80	Картометрический метод	5,00	–
1004	457885,75	4215114,50	Картометрический метод	5,00	–
1005	457896,25	4215108,60	Картометрический метод	5,00	–
1006	457901,05	4215105,90	Картометрический метод	5,00	–
1007	457931,30	4215092,35	Картометрический метод	5,00	–
1008	457945,85	4215085,30	Картометрический метод	5,00	–
1009	457965,70	4215080,90	Картометрический метод	5,00	–
1010	458003,25	4215075,35	Картометрический метод	5,00	–
1011	458054,40	4215073,40	Картометрический метод	5,00	–
1012	458060,35	4215072,30	Картометрический метод	5,00	–
1013	458076,85	4215061,30	Картометрический метод	5,00	–
1014	458084,70	4215060,25	Картометрический метод	5,00	–
1015	458085,00	4215060,25	Картометрический метод	5,00	–
1016	458095,15	4215060,45	Картометрический метод	5,00	–
1017	458103,55	4215061,95	Картометрический метод	5,00	–
1018	458107,95	4215061,25	Картометрический метод	5,00	–
1019	458108,25	4215061,25	Картометрический метод	5,00	–
1020	458115,85	4215061,45	Картометрический метод	5,00	–
1021	458123,10	4215062,70	Картометрический метод	5,00	–
1022	458128,35	4215065,90	Картометрический метод	5,00	–
1023	458131,20	4215070,85	Картометрический метод	5,00	–
1024	458134,90	4215089,05	Картометрический метод	5,00	–
1025	458137,15	4215095,90	Картометрический метод	5,00	–
1026	458144,60	4215104,45	Картометрический метод	5,00	–
1027	458150,80	4215106,85	Картометрический метод	5,00	–
1028	458157,95	4215108,05	Картометрический метод	5,00	–
1029	458158,70	4215108,15	Картометрический метод	5,00	–
1030	458163,30	4215111,05	Картометрический метод	5,00	–
1031	458166,40	4215114,55	Картометрический метод	5,00	–
1032	458167,90	4215120,50	Картометрический метод	5,00	–
1033	458167,90	4215121,40	Картометрический метод	5,00	–
1034	458167,80	4215126,05	Картометрический метод	5,00	–
1035	458169,80	4215132,85	Картометрический метод	5,00	–



1036	458179,20	4215151,55	Картометрический метод	5,00	–
1037	458186,85	4215171,30	Картометрический метод	5,00	–
1038	458187,00	4215171,95	Картометрический метод	5,00	–
1039	458190,55	4215188,45	Картометрический метод	5,00	–
1040	458190,15	4215198,65	Картометрический метод	5,00	–
1041	458189,05	4215202,25	Картометрический метод	5,00	–
1042	458186,75	4215204,55	Картометрический метод	5,00	–
1043	458184,70	4215205,40	Картометрический метод	5,00	–
1044	458184,35	4215205,40	Картометрический метод	5,00	–
1045	458181,90	4215203,30	Картометрический метод	5,00	–
1046	458179,15	4215202,55	Картометрический метод	5,00	–
1047	458177,40	4215203,10	Картометрический метод	5,00	–
1048	458173,65	4215206,40	Картометрический метод	5,00	–
1049	458166,55	4215211,10	Картометрический метод	5,00	–
1050	458161,65	4215213,05	Картометрический метод	5,00	–
1051	458158,45	4215213,80	Картометрический метод	5,00	–
1052	458158,70	4215217,31	Картометрический метод	5,00	–
1053	458141,20	4215222,30	Картометрический метод	5,00	–
1054	458138,75	4215225,00	Картометрический метод	5,00	–
1055	458137,30	4215230,35	Картометрический метод	5,00	–
1056	458143,30	4215250,90	Картометрический метод	5,00	–
1057	458146,95	4215253,35	Картометрический метод	5,00	–
1058	458149,65	4215256,85	Картометрический метод	5,00	–
1059	458149,70	4215258,45	Картометрический метод	5,00	–
1060	458147,60	4215260,95	Картометрический метод	5,00	–
1061	458147,00	4215262,25	Картометрический метод	5,00	–
1062	458144,15	4215266,15	Картометрический метод	5,00	–
1063	458121,30	4215273,95	Картометрический метод	5,00	–
1064	458121,35	4215283,00	Картометрический метод	5,00	–
1065	458124,80	4215287,30	Картометрический метод	5,00	–
1066	458127,15	4215289,00	Картометрический метод	5,00	–
1067	458127,90	4215290,15	Картометрический метод	5,00	–
1068	458127,45	4215294,55	Картометрический метод	5,00	–
1069	458133,40	4215306,10	Картометрический метод	5,00	–
1070	458136,85	4215307,90	Картометрический метод	5,00	–

1071	458137,25	4215310,20	Картометрический метод	5,00	–
1072	458136,80	4215311,25	Картометрический метод	5,00	–
1073	458132,25	4215314,70	Картометрический метод	5,00	–
1074	458131,75	4215319,65	Картометрический метод	5,00	–
1075	458131,60	4215328,95	Картометрический метод	5,00	–
1076	458132,60	4215345,45	Картометрический метод	5,00	–
1077	458133,40	4215354,70	Картометрический метод	5,00	–
1078	458136,70	4215365,40	Картометрический метод	5,00	–
1079	458154,10	4215394,50	Картометрический метод	5,00	–
1080	458173,75	4215414,70	Картометрический метод	5,00	–
1081	458183,25	4215421,95	Картометрический метод	5,00	–
1082	458193,05	4215439,85	Картометрический метод	5,00	–
1083	458206,25	4215442,15	Картометрический метод	5,00	–
1084	458241,65	4215498,90	Картометрический метод	5,00	–
1085	458244,05	4215498,70	Картометрический метод	5,00	–
1086	458250,20	4215498,20	Картометрический метод	5,00	–
1087	458250,55	4215498,20	Картометрический метод	5,00	–
1088	458255,95	4215502,10	Картометрический метод	5,00	–
1089	458258,20	4215505,70	Картометрический метод	5,00	–
1090	458259,00	4215509,50	Картометрический метод	5,00	–
1091	458258,60	4215518,90	Картометрический метод	5,00	–
1092	458257,35	4215524,10	Картометрический метод	5,00	–
1093	458262,10	4215528,85	Картометрический метод	5,00	–
1094	458263,20	4215536,00	Картометрический метод	5,00	–
1095	458254,70	4215556,75	Картометрический метод	5,00	–
1096	458245,50	4215567,40	Картометрический метод	5,00	–
1097	458243,10	4215575,90	Картометрический метод	5,00	–
1098	458234,10	4215593,70	Картометрический метод	5,00	–
1099	458235,55	4215603,15	Картометрический метод	5,00	–
1100	458225,10	4215605,55	Картометрический метод	5,00	–
1101	458223,45	4215606,30	Картометрический метод	5,00	–
1102	458220,95	4215608,05	Картометрический метод	5,00	–
1103	458220,10	4215609,55	Картометрический метод	5,00	–
1104	458217,90	4215613,45	Картометрический метод	5,00	–
1105	458216,25	4215613,90	Картометрический метод	5,00	–

1106	458209,15	4215611,20	Картометрический метод	5,00	–
1107	458193,40	4215610,15	Картометрический метод	5,00	–
1108	458223,98	4215605,72	Картометрический метод	5,00	–
1109	458235,19	4215603,13	Картометрический метод	5,00	–
1110	458231,48	4215578,76	Картометрический метод	5,00	–
1111	458241,74	4215571,33	Картометрический метод	5,00	–
1112	458254,36	4215556,76	Картометрический метод	5,00	–
1113	458262,85	4215536,00	Картометрический метод	5,00	–
1114	458261,74	4215528,84	Картометрический метод	5,00	–
1115	458242,52	4215509,58	Картометрический метод	5,00	–
1116	458218,10	4215484,05	Картометрический метод	5,00	–
1117	458199,70	4215449,89	Картометрический метод	5,00	–
1118	458197,39	4215446,62	Картометрический метод	5,00	–
1119	458185,40	4215429,49	Картометрический метод	5,00	–
1120	458180,74	4215422,83	Картометрический метод	5,00	–
1121	458179,29	4215420,76	Картометрический метод	5,00	–
1122	458153,90	4215394,73	Картометрический метод	5,00	–
1123	458136,37	4215365,38	Картометрический метод	5,00	–
1124	458126,15	4215335,39	Картометрический метод	5,00	–
1125	458124,66	4215329,29	Картометрический метод	5,00	–
1126	458119,18	4215306,91	Картометрический метод	5,00	–
1127	458116,97	4215302,35	Картометрический метод	5,00	–
1128	458108,33	4215284,53	Картометрический метод	5,00	–
1129	458099,89	4215259,99	Картометрический метод	5,00	–
1130	458091,19	4215236,13	Картометрический метод	5,00	–
1131	458117,14	4215228,90	Картометрический метод	5,00	–
1132	458116,82	4215227,79	Картометрический метод	5,00	–
1133	458139,13	4215221,68	Картометрический метод	5,00	–
1134	458145,23	4215216,81	Картометрический метод	5,00	–
1135	458148,87	4215211,17	Картометрический метод	5,00	–
1136	458155,79	4215200,45	Картометрический метод	5,00	–
1137	458159,83	4215191,00	Картометрический метод	5,00	–
1138	458153,77	4215160,41	Картометрический метод	5,00	–
1139	458148,29	4215158,72	Картометрический метод	5,00	–
1140	458139,76	4215131,76	Картометрический метод	5,00	–

1141	458116,88	4215116,84	Картометрический метод	5,00	–
1142	458082,65	4215081,46	Картометрический метод	5,00	–
1143	458077,26	4215075,88	Картометрический метод	5,00	–
1144	458057,21	4215080,46	Картометрический метод	5,00	–
1145	458056,32	4215076,96	Картометрический метод	5,00	–
1146	458051,46	4215077,42	Картометрический метод	5,00	–
1147	458051,95	4215075,43	Картометрический метод	5,00	–
1148	458040,72	4215084,76	Картометрический метод	5,00	–
1149	458009,84	4215089,34	Картометрический метод	5,00	–
1150	458009,43	4215095,15	Картометрический метод	5,00	–
1151	458005,11	4215095,31	Картометрический метод	5,00	–
1152	457969,34	4215100,58	Картометрический метод	5,00	–
1153	457965,87	4215101,35	Картометрический метод	5,00	–
1154	457952,47	4215104,32	Картометрический метод	5,00	–
1155	457939,73	4215110,49	Картометрический метод	5,00	–
1156	457925,95	4215116,66	Картометрический метод	5,00	–
1157	457923,65	4215113,12	Картометрический метод	5,00	–
1158	457908,90	4215125,30	Картометрический метод	5,00	–
1159	457897,29	4215156,60	Картометрический метод	5,00	–
1160	457884,62	4215179,45	Картометрический метод	5,00	–
1161	457885,42	4215197,95	Картометрический метод	5,00	–
1162	457885,48	4215199,22	Картометрический метод	5,00	–
1163	457875,22	4215241,14	Картометрический метод	5,00	–
1164	457873,23	4215241,14	Картометрический метод	5,00	–
1165	457873,98	4215247,58	Картометрический метод	5,00	–
1166	457878,36	4215259,31	Картометрический метод	5,00	–
1167	457889,44	4215277,08	Картометрический метод	5,00	–
1168	457895,81	4215284,88	Картометрический метод	5,00	–
1169	457895,99	4215284,81	Картометрический метод	5,00	–
1170	457897,13	4215300,40	Картометрический метод	5,00	–
1171	457893,67	4215304,41	Картометрический метод	5,00	–
1172	457904,65	4215314,81	Картометрический метод	5,00	–
1173	457908,41	4215310,92	Картометрический метод	5,00	–
1174	457909,01	4215309,78	Картометрический метод	5,00	–
1175	457921,19	4215319,18	Картометрический метод	5,00	–

1176	457944,21	4215337,19	Картометрический метод	5,00	–
1177	457966,55	4215360,83	Картометрический метод	5,00	–
1178	457983,45	4215379,38	Картометрический метод	5,00	–
1179	458001,94	4215399,64	Картометрический метод	5,00	–
1180	458020,93	4215420,63	Картометрический метод	5,00	–
1181	458040,96	4215444,40	Картометрический метод	5,00	–
1182	458060,22	4215468,83	Картометрический метод	5,00	–
1183	458078,86	4215496,70	Картометрический метод	5,00	–
1184	458096,30	4215525,43	Картометрический метод	5,00	–
1185	458111,28	4215551,31	Картометрический метод	5,00	–
1186	458123,79	4215575,67	Картометрический метод	5,00	–
1187	458136,03	4215607,52	Картометрический метод	5,00	–
1188	458142,57	4215634,79	Картометрический метод	5,00	–
1189	458150,76	4215650,82	Картометрический метод	5,00	–
1190	458151,27	4215651,81	Картометрический метод	5,00	–
1191	458162,92	4215667,38	Картометрический метод	5,00	–
1192	458169,31	4215671,74	Картометрический метод	5,00	–
1193	458184,05	4215690,12	Картометрический метод	5,00	–
945	458178,48	4215718,54	Картометрический метод	5,00	–
1194	457388,46	4217884,85	Картометрический метод	5,00	–
1195	457358,35	4217831,85	Картометрический метод	5,00	–
1196	457370,30	4217812,05	Картометрический метод	5,00	–
1197	457381,80	4217801,20	Картометрический метод	5,00	–
1198	457405,20	4217782,80	Картометрический метод	5,00	–
1199	457425,60	4217759,20	Картометрический метод	5,00	–
1200	457447,25	4217738,55	Картометрический метод	5,00	–
1201	457467,20	4217725,15	Картометрический метод	5,00	–
1202	457498,90	4217702,00	Картометрический метод	5,00	–
1203	457527,45	4217689,45	Картометрический метод	5,00	–
1204	457564,55	4217678,95	Картометрический метод	5,00	–
1205	457585,00	4217679,80	Картометрический метод	5,00	–
1206	457599,40	4217682,30	Картометрический метод	5,00	–
1207	457635,25	4217694,60	Картометрический метод	5,00	–
1208	457652,40	4217703,70	Картометрический метод	5,00	–
1209	457670,95	4217716,90	Картометрический метод	5,00	–

1210	457682,80	4217728,70	Картометрический метод	5,00	–
1211	457688,60	4217744,60	Картометрический метод	5,00	–
1212	457697,35	4217761,10	Картометрический метод	5,00	–
1213	457706,05	4217783,60	Картометрический метод	5,00	–
1214	457710,20	4217800,20	Картометрический метод	5,00	–
1215	457711,85	4217813,85	Картометрический метод	5,00	–
1216	457671,64	4217786,15	Картометрический метод	5,00	–
1217	457663,20	4217742,86	Картометрический метод	5,00	–
1218	457596,25	4217709,91	Картометрический метод	5,00	–
1219	457555,50	4217718,44	Картометрический метод	5,00	–
1220	457490,35	4217768,96	Картометрический метод	5,00	–
1194	457388,46	4217884,85	Картометрический метод	5,00	–
1221	458078,40	4218835,45	Картометрический метод	5,00	–
1222	458079,20	4218826,20	Картометрический метод	5,00	–
1223	458059,40	4218810,80	Картометрический метод	5,00	–
1224	458059,70	4218810,20	Картометрический метод	5,00	–
1225	458060,35	4218804,25	Картометрический метод	5,00	–
1226	458047,85	4218766,20	Картометрический метод	5,00	–
1227	458048,45	4218752,75	Картометрический метод	5,00	–
1228	458048,30	4218743,70	Картометрический метод	5,00	–
1229	458048,20	4218739,00	Картометрический метод	5,00	–
1230	458047,00	4218729,10	Картометрический метод	5,00	–
1231	458042,75	4218714,95	Картометрический метод	5,00	–
1232	458037,25	4218696,65	Картометрический метод	5,00	–
1233	458030,75	4218678,20	Картометрический метод	5,00	–
1234	458025,40	4218664,75	Картометрический метод	5,00	–
1235	458016,60	4218647,00	Картометрический метод	5,00	–
1236	458007,70	4218637,30	Картометрический метод	5,00	–
1237	458001,95	4218627,50	Картометрический метод	5,00	–
1238	457997,60	4218622,20	Картометрический метод	5,00	–
1239	457994,10	4218614,75	Картометрический метод	5,00	–
1240	457993,65	4218613,80	Картометрический метод	5,00	–
1241	457991,38	4218610,59	Картометрический метод	5,00	–
1242	458019,23	4218606,70	Картометрический метод	5,00	–
1243	458109,31	4218807,13	Картометрический метод	5,00	–

1221	458078,40	4218835,45	Картометрический метод	5,00	–
1244	459950,35	4213784,50	Картометрический метод	5,00	–
1245	459938,65	4213783,60	Картометрический метод	5,00	–
1246	459923,55	4213777,85	Картометрический метод	5,00	–
1247	459917,45	4213774,85	Картометрический метод	5,00	–
1248	459914,95	4213770,85	Картометрический метод	5,00	–
1249	459914,90	4213765,45	Картометрический метод	5,00	–
1250	459916,10	4213760,00	Картометрический метод	5,00	–
1251	459916,00	4213749,60	Картометрический метод	5,00	–
1252	459917,15	4213744,55	Картометрический метод	5,00	–
1253	459925,95	4213727,30	Картометрический метод	5,00	–
1254	459929,70	4213718,55	Картометрический метод	5,00	–
1255	459929,50	4213710,85	Картометрический метод	5,00	–
1256	459927,20	4213705,00	Картометрический метод	5,00	–
1257	459924,85	4213702,75	Картометрический метод	5,00	–
1258	459921,80	4213702,20	Картометрический метод	5,00	–
1259	459919,20	4213702,60	Картометрический метод	5,00	–
1260	459911,65	4213706,45	Картометрический метод	5,00	–
1261	459905,95	4213710,65	Картометрический метод	5,00	–
1262	459893,40	4213729,65	Картометрический метод	5,00	–
1263	459872,05	4213741,15	Картометрический метод	5,00	–
1264	459848,70	4213754,30	Картометрический метод	5,00	–
1265	459845,65	4213754,15	Картометрический метод	5,00	–
1266	459843,82	4213752,62	Картометрический метод	5,00	–
1267	459847,83	4213750,74	Картометрический метод	5,00	–
1268	459858,36	4213746,47	Картометрический метод	5,00	–
1269	459868,07	4213738,83	Картометрический метод	5,00	–
1270	459874,79	4213729,50	Картометрический метод	5,00	–
1271	459877,28	4213720,20	Картометрический метод	5,00	–
1272	459876,84	4213710,91	Картометрический метод	5,00	–
1273	459882,28	4213700,32	Картометрический метод	5,00	–
1274	459897,85	4213685,47	Картометрический метод	5,00	–
1275	459907,54	4213682,06	Картометрический метод	5,00	–
1276	459919,39	4213681,17	Картометрический метод	5,00	–
1277	459933,79	4213689,98	Картометрический метод	5,00	–

1278	459943,98	4213702,63	Картометрический метод	5,00	–
1279	459952,05	4213711,04	Картометрический метод	5,00	–
1280	459960,97	4213718,20	Картометрический метод	5,00	–
1281	459969,83	4213721,54	Картометрический метод	5,00	–
1282	459979,70	4213721,51	Картометрический метод	5,00	–
1283	459982,65	4213728,25	Картометрический метод	5,00	–
1284	459988,00	4213734,65	Картометрический метод	5,00	–
1285	459988,55	4213737,50	Картометрический метод	5,00	–
1286	459987,95	4213739,90	Картометрический метод	5,00	–
1287	459985,30	4213744,25	Картометрический метод	5,00	–
1288	459984,40	4213746,90	Картометрический метод	5,00	–
1289	459984,80	4213749,75	Картометрический метод	5,00	–
1290	459986,60	4213751,70	Картометрический метод	5,00	–
1291	460002,30	4213757,10	Картометрический метод	5,00	–
1292	460003,95	4213759,30	Картометрический метод	5,00	–
1293	460003,65	4213762,95	Картометрический метод	5,00	–
1294	460003,20	4213764,15	Картометрический метод	5,00	–
1295	460000,30	4213768,45	Картометрический метод	5,00	–
1296	459996,75	4213772,75	Картометрический метод	5,00	–
1297	459967,15	4213782,00	Картометрический метод	5,00	–
1244	459950,35	4213784,50	Картометрический метод	5,00	–
1298	457790,60	4219666,20	Картометрический метод	5,00	–
1299	457785,30	4219661,65	Картометрический метод	5,00	–
1300	457773,60	4219638,25	Картометрический метод	5,00	–
1301	457764,80	4219624,35	Картометрический метод	5,00	–
1302	457758,95	4219617,05	Картометрический метод	5,00	–
1303	457756,75	4219606,45	Картометрический метод	5,00	–
1304	457754,05	4219592,00	Картометрический метод	5,00	–
1305	457745,60	4219577,05	Картометрический метод	5,00	–
1306	457738,30	4219569,00	Картометрический метод	5,00	–
1307	457733,30	4219559,35	Картометрический метод	5,00	–
1308	457733,30	4219535,95	Картометрический метод	5,00	–
1309	457731,45	4219519,50	Картометрический метод	5,00	–
1310	457734,40	4219514,75	Картометрический метод	5,00	–
1311	457744,60	4219519,15	Картометрический метод	5,00	–



1312	457748,25	4219535,95	Картометрический метод	5,00	–
1313	457758,85	4219545,45	Картометрический метод	5,00	–
1314	457771,30	4219556,80	Картометрический метод	5,00	–
1315	457776,05	4219560,85	Картометрический метод	5,00	–
1316	457779,70	4219572,15	Картометрический метод	5,00	–
1317	457795,80	4219599,95	Картометрический метод	5,00	–
1318	457805,65	4219608,00	Картометрический метод	5,00	–
1319	457811,90	4219614,20	Картометрический метод	5,00	–
1320	457817,75	4219617,15	Картометрический метод	5,00	–
1321	457821,75	4219625,55	Картометрический метод	5,00	–
1322	457824,30	4219631,05	Картометрический метод	5,00	–
1323	457825,40	4219633,95	Картометрический метод	5,00	–
1324	457825,80	4219637,60	Картометрический метод	5,00	–
1325	457827,75	4219640,90	Картометрический метод	5,00	–
1326	457817,30	4219649,05	Картометрический метод	5,00	–
1327	457808,15	4219654,15	Картометрический метод	5,00	–
1328	457799,40	4219659,25	Картометрический метод	5,00	–
1298	457790,60	4219666,20	Картометрический метод	5,00	–
1329	457961,25	4218558,55	Картометрический метод	5,00	–
1330	457955,75	4218554,70	Картометрический метод	5,00	–
1331	457950,05	4218549,75	Картометрический метод	5,00	–
1332	457939,80	4218531,50	Картометрический метод	5,00	–
1333	457924,25	4218510,10	Картометрический метод	5,00	–
1334	457913,25	4218487,40	Картометрический метод	5,00	–
1335	457900,20	4218461,95	Картометрический метод	5,00	–
1336	457890,85	4218448,05	Картометрический метод	5,00	–
1337	457890,10	4218442,80	Картометрический метод	5,00	–
1338	457891,05	4218430,95	Картометрический метод	5,00	–
1339	457891,20	4218407,70	Картометрический метод	5,00	–
1340	457889,35	4218391,85	Картометрический метод	5,00	–
1341	457887,80	4218386,40	Картометрический метод	5,00	–
1342	457885,50	4218384,15	Картометрический метод	5,00	–
1343	457882,95	4218383,75	Картометрический метод	5,00	–
1344	457882,00	4218383,30	Картометрический метод	5,00	–
1345	457881,35	4218383,00	Картометрический метод	5,00	–

1346	457880,90	4218380,70	Картометрический метод	5,00	–
1347	457881,15	4218377,90	Картометрический метод	5,00	–
1348	457884,20	4218370,20	Картометрический метод	5,00	–
1349	457883,95	4218366,70	Картометрический метод	5,00	–
1350	457882,75	4218363,55	Картометрический метод	5,00	–
1351	457880,35	4218359,65	Картометрический метод	5,00	–
1352	457878,40	4218355,00	Картометрический метод	5,00	–
1353	457877,40	4218346,75	Картометрический метод	5,00	–
1354	457875,80	4218343,90	Картометрический метод	5,00	–
1355	457874,40	4218341,50	Картометрический метод	5,00	–
1356	457870,65	4218327,45	Картометрический метод	5,00	–
1357	457870,95	4218317,80	Картометрический метод	5,00	–
1358	457869,30	4218303,05	Картометрический метод	5,00	–
1359	457870,10	4218290,15	Картометрический метод	5,00	–
1360	457869,75	4218283,55	Картометрический метод	5,00	–
1361	457867,45	4218276,85	Картометрический метод	5,00	–
1362	457868,45	4218272,70	Картометрический метод	5,00	–
1363	457871,25	4218269,45	Картометрический метод	5,00	–
1364	457881,05	4218261,00	Картометрический метод	5,00	–
1365	457890,20	4218251,80	Картометрический метод	5,00	–
1366	457893,89	4218247,29	Картометрический метод	5,00	–
1367	457893,64	4218248,25	Картометрический метод	5,00	–
1368	457887,93	4218275,05	Картометрический метод	5,00	–
1369	457886,88	4218289,54	Картометрический метод	5,00	–
1370	457890,06	4218347,13	Картометрический метод	5,00	–
1371	457890,24	4218348,33	Картометрический метод	5,00	–
1372	457902,39	4218428,06	Картометрический метод	5,00	–
1373	457911,20	4218452,12	Картометрический метод	5,00	–
1374	457915,72	4218464,48	Картометрический метод	5,00	–
1375	457936,54	4218512,08	Картометрический метод	5,00	–
1376	457956,79	4218549,82	Картометрический метод	5,00	–
1329	457961,25	4218558,55	Картометрический метод	5,00	–
1377	457477,70	4219327,95	Картометрический метод	5,00	–
1378	457475,50	4219327,95	Картометрический метод	5,00	–
1379	457470,50	4219315,75	Картометрический метод	5,00	–

1380	457465,75	4219304,65	Картометрический метод	5,00	–
1381	457458,10	4219287,65	Картометрический метод	5,00	–
1382	457456,15	4219276,75	Картометрический метод	5,00	–
1383	457456,20	4219269,10	Картометрический метод	5,00	–
1384	457458,95	4219261,40	Картометрический метод	5,00	–
1385	457463,90	4219255,95	Картометрический метод	5,00	–
1386	457472,45	4219251,90	Картометрический метод	5,00	–
1387	457483,70	4219249,95	Картометрический метод	5,00	–
1388	457508,05	4219250,85	Картометрический метод	5,00	–
1389	457514,30	4219252,30	Картометрический метод	5,00	–
1390	457518,00	4219254,65	Картометрический метод	5,00	–
1391	457521,10	4219257,85	Картометрический метод	5,00	–
1392	457523,35	4219261,75	Картометрический метод	5,00	–
1393	457525,40	4219267,20	Картометрический метод	5,00	–
1394	457524,40	4219277,95	Картометрический метод	5,00	–
1395	457522,20	4219282,40	Картометрический метод	5,00	–
1396	457519,60	4219285,70	Картометрический метод	5,00	–
1397	457511,60	4219290,45	Картометрический метод	5,00	–
1398	457500,45	4219296,45	Картометрический метод	5,00	–
1399	457491,25	4219303,05	Картометрический метод	5,00	–
1400	457487,95	4219307,65	Картометрический метод	5,00	–
1401	457485,15	4219313,45	Картометрический метод	5,00	–
1402	457484,55	4219318,80	Картометрический метод	5,00	–
1403	457483,75	4219324,00	Картометрический метод	5,00	–
1404	457482,20	4219325,85	Картометрический метод	5,00	–
1377	457477,70	4219327,95	Картометрический метод	5,00	–
1405	459821,34	4214225,91	Картометрический метод	5,00	–
1406	459817,75	4214213,75	Картометрический метод	5,00	–
1407	459817,20	4214201,60	Картометрический метод	5,00	–
1408	459821,45	4214188,90	Картометрический метод	5,00	–
1409	459822,45	4214185,90	Картометрический метод	5,00	–
1410	459839,30	4214131,15	Картометрический метод	5,00	–
1411	459848,85	4214097,35	Картометрический метод	5,00	–
1412	459858,60	4214071,10	Картометрический метод	5,00	–
1413	459873,35	4214047,75	Картометрический метод	5,00	–

1414	459879,05	4214041,15	Картометрический метод	5,00	–
1415	459879,20	4214041,00	Картометрический метод	5,00	–
1416	459882,35	4214037,30	Картометрический метод	5,00	–
1417	459892,60	4214025,40	Картометрический метод	5,00	–
1418	459906,35	4214012,50	Картометрический метод	5,00	–
1419	459917,45	4214005,60	Картометрический метод	5,00	–
1420	459922,75	4214004,05	Картометрический метод	5,00	–
1421	459929,80	4214002,75	Картометрический метод	5,00	–
1422	459939,60	4214003,30	Картометрический метод	5,00	–
1423	459938,68	4214003,75	Картометрический метод	5,00	–
1424	459933,21	4214003,71	Картометрический метод	5,00	–
1425	459925,35	4214004,33	Картометрический метод	5,00	–
1426	459916,09	4214009,39	Картометрический метод	5,00	–
1427	459905,05	4214021,62	Картометрический метод	5,00	–
1428	459884,63	4214054,33	Картометрический метод	5,00	–
1429	459865,53	4214094,25	Картометрический метод	5,00	–
1430	459863,03	4214101,04	Картометрический метод	5,00	–
1431	459858,78	4214106,20	Картометрический метод	5,00	–
1405	459821,34	4214225,91	Картометрический метод	5,00	–
1432	458710,19	4220250,78	Картометрический метод	5,00	–
1433	458692,43	4220203,38	Картометрический метод	5,00	–
1434	458645,04	4220188,60	Картометрический метод	5,00	–
1435	458612,49	4220173,77	Картометрический метод	5,00	–
1436	458627,44	4220143,96	Картометрический метод	5,00	–
1437	458629,50	4220148,30	Картометрический метод	5,00	–
1438	458637,05	4220157,40	Картометрический метод	5,00	–
1439	458645,55	4220165,10	Картометрический метод	5,00	–
1440	458656,90	4220170,95	Картометрический метод	5,00	–
1441	458673,35	4220176,45	Картометрический метод	5,00	–
1442	458685,05	4220185,40	Картометрический метод	5,00	–
1443	458709,55	4220215,40	Картометрический метод	5,00	–
1444	458717,25	4220232,05	Картометрический метод	5,00	–
1445	458716,85	4220236,40	Картометрический метод	5,00	–
1446	458716,60	4220244,05	Картометрический метод	5,00	–
1432	458710,19	4220250,78	Картометрический метод	5,00	–

1447	458585,85	4220161,92	Картометрический метод	5,00	–
1448	458584,15	4220148,30	Картометрический метод	5,00	–
1449	458585,95	4220137,35	Картометрический метод	5,00	–
1450	458595,00	4220112,20	Картометрический метод	5,00	–
1451	458603,90	4220102,25	Картометрический метод	5,00	–
1452	458615,95	4220092,35	Картометрический метод	5,00	–
1453	458621,45	4220086,90	Картометрический метод	5,00	–
1454	458626,90	4220081,05	Картометрический метод	5,00	–
1455	458636,05	4220079,55	Картометрический метод	5,00	–
1456	458645,55	4220076,65	Картометрический метод	5,00	–
1457	458652,15	4220078,50	Картометрический метод	5,00	–
1458	458656,55	4220081,40	Картометрический метод	5,00	–
1459	458659,85	4220090,55	Картометрический метод	5,00	–
1460	458656,90	4220091,60	Картометрический метод	5,00	–
1461	458654,35	4220092,70	Картометрический метод	5,00	–
1462	458653,65	4220093,80	Картометрический метод	5,00	–
1463	458653,65	4220095,30	Картометрический метод	5,00	–
1464	458652,15	4220097,45	Картометрический метод	5,00	–
1465	458641,55	4220104,05	Картометрический метод	5,00	–
1466	458632,80	4220104,80	Картометрический метод	5,00	–
1467	458628,40	4220110,65	Картометрический метод	5,00	–
1468	458624,57	4220121,38	Картометрический метод	5,00	–
1469	458600,63	4220132,30	Картометрический метод	5,00	–
1447	458585,85	4220161,92	Картометрический метод	5,00	–
1470	460027,40	4213888,05	Картометрический метод	5,00	–
1471	460027,45	4213870,90	Картометрический метод	5,00	–
1472	460030,55	4213861,35	Картометрический метод	5,00	–
1473	460032,25	4213858,25	Картометрический метод	5,00	–
1474	460039,60	4213844,75	Картометрический метод	5,00	–
1475	460056,95	4213823,65	Картометрический метод	5,00	–
1476	460066,25	4213819,75	Картометрический метод	5,00	–
1477	460071,10	4213819,95	Картометрический метод	5,00	–
1478	460075,35	4213822,05	Картометрический метод	5,00	–
1479	460080,25	4213826,30	Картометрический метод	5,00	–

1480	460073,85	4213838,60	Картометрический метод	5,00	–
1481	460078,90	4213845,65	Картометрический метод	5,00	–
1482	460076,78	4213858,87	Картометрический метод	5,00	–
1483	460053,83	4213862,33	Картометрический метод	5,00	–
1484	460049,73	4213877,27	Картометрический метод	5,00	–
1485	460032,68	4213883,93	Картометрический метод	5,00	–
1470	460027,40	4213888,05	Картометрический метод	5,00	–
1486	460046,30	4213681,95	Картометрический метод	5,00	–
1487	460034,50	4213680,85	Картометрический метод	5,00	–
1488	460038,30	4213668,30	Картометрический метод	5,00	–
1489	460035,20	4213660,25	Картометрический метод	5,00	–
1490	460041,25	4213651,10	Картометрический метод	5,00	–
1491	460042,85	4213641,47	Картометрический метод	5,00	–
1492	460047,29	4213638,44	Картометрический метод	5,00	–
1493	460048,12	4213638,11	Картометрический метод	5,00	–
1494	460055,35	4213641,65	Картометрический метод	5,00	–
1495	460063,60	4213638,20	Картометрический метод	5,00	–
1496	460067,14	4213630,72	Картометрический метод	5,00	–
1497	460068,88	4213629,87	Картометрический метод	5,00	–
1498	460071,77	4213626,38	Картометрический метод	5,00	–
1499	460074,82	4213620,19	Картометрический метод	5,00	–
1500	460077,30	4213613,04	Картометрический метод	5,00	–
1501	460079,99	4213606,27	Картометрический метод	5,00	–
1502	460084,41	4213601,62	Картометрический метод	5,00	–
1503	460085,05	4213601,30	Картометрический метод	5,00	–
1504	460089,20	4213606,40	Картометрический метод	5,00	–
1505	460089,55	4213617,25	Картометрический метод	5,00	–
1506	460083,20	4213631,50	Картометрический метод	5,00	–
1507	460069,70	4213662,55	Картометрический метод	5,00	–
1508	460063,45	4213669,65	Картометрический метод	5,00	–
1486	460046,30	4213681,95	Картометрический метод	5,00	–
1509	457765,27	4219673,16	Картометрический метод	5,00	–
1510	457740,36	4219612,30	Картометрический метод	5,00	–
1511	457715,48	4219576,29	Картометрический метод	5,00	–

1512	457716,76	4219497,01	Картометрический метод	5,00	–
1513	457721,95	4219501,60	Картометрический метод	5,00	–
1514	457722,30	4219504,15	Картометрический метод	5,00	–
1515	457721,95	4219559,35	Картометрический метод	5,00	–
1516	457729,15	4219572,25	Картометрический метод	5,00	–
1517	457735,00	4219582,90	Картометрический метод	5,00	–
1518	457738,30	4219588,75	Картометрический метод	5,00	–
1519	457741,95	4219595,70	Картометрический метод	5,00	–
1520	457745,60	4219604,10	Картометрический метод	5,00	–
1521	457747,80	4219611,05	Картометрический метод	5,00	–
1522	457751,45	4219622,75	Картометрический метод	5,00	–
1523	457757,70	4219632,25	Картометрический метод	5,00	–
1524	457762,45	4219639,55	Картометрический метод	5,00	–
1525	457768,65	4219650,90	Картометрический метод	5,00	–
1526	457772,70	4219659,65	Картометрический метод	5,00	–
1527	457774,15	4219663,70	Картометрический метод	5,00	–
1528	457775,60	4219667,35	Картометрический метод	5,00	–
1529	457779,30	4219673,15	Картометрический метод	5,00	–
1509	457765,27	4219673,16	Картометрический метод	5,00	–
1530	458582,15	4220487,60	Картометрический метод	5,00	–
1531	458571,04	4220469,96	Картометрический метод	5,00	–
1532	458528,15	4220427,05	Картометрический метод	5,00	–
1533	458529,60	4220426,10	Картометрический метод	5,00	–
1534	458538,20	4220426,10	Картометрический метод	5,00	–
1535	458545,30	4220421,90	Картометрический метод	5,00	–
1536	458548,40	4220418,05	Картометрический метод	5,00	–
1537	458552,05	4220418,20	Картометрический метод	5,00	–
1538	458555,00	4220420,05	Картометрический метод	5,00	–
1539	458557,75	4220423,90	Картометрический метод	5,00	–
1540	458561,40	4220427,90	Картометрический метод	5,00	–
1541	458568,70	4220433,20	Картометрический метод	5,00	–
1542	458573,10	4220441,45	Картометрический метод	5,00	–
1543	458583,05	4220453,25	Картометрический метод	5,00	–
1544	458583,60	4220460,00	Картометрический метод	5,00	–
1545	458587,05	4220465,85	Картометрический метод	5,00	–

1546	458590,90	4220473,70	Картометрический метод	5,00	–
1547	458590,90	4220477,75	Картометрический метод	5,00	–
1548	458590,00	4220481,40	Картометрический метод	5,00	–
1549	458587,60	4220483,80	Картометрический метод	5,00	–
1530	458582,15	4220487,60	Картометрический метод	5,00	–
1550	458729,30	4220415,40	Картометрический метод	5,00	–
1551	458722,00	4220408,80	Картометрический метод	5,00	–
1552	458721,25	4220402,95	Картометрический метод	5,00	–
1553	458717,45	4220384,50	Картометрический метод	5,00	–
1554	458715,25	4220374,60	Картометрический метод	5,00	–
1555	458708,65	4220368,40	Картометрический метод	5,00	–
1556	458701,70	4220363,65	Картометрический метод	5,00	–
1557	458695,50	4220359,65	Картометрический метод	5,00	–
1558	458695,20	4220359,60	Картометрический метод	5,00	–
1559	458693,55	4220330,20	Картометрический метод	5,00	–
1560	458702,95	4220338,65	Картометрический метод	5,00	–
1561	458707,15	4220341,05	Картометрический метод	5,00	–
1562	458709,00	4220343,40	Картометрический метод	5,00	–
1563	458712,25	4220350,20	Картометрический метод	5,00	–
1564	458718,10	4220357,85	Картометрический метод	5,00	–
1565	458722,25	4220364,30	Картометрический метод	5,00	–
1566	458723,00	4220367,95	Картометрический метод	5,00	–
1567	458726,10	4220370,90	Картометрический метод	5,00	–
1568	458729,05	4220374,20	Картометрический метод	5,00	–
1569	458730,70	4220377,85	Картометрический метод	5,00	–
1570	458732,50	4220381,30	Картометрический метод	5,00	–
1571	458740,35	4220394,45	Картометрический метод	5,00	–
1572	458744,65	4220400,05	Картометрический метод	5,00	–
1573	458743,20	4220408,45	Картометрический метод	5,00	–
1574	458738,10	4220415,05	Картометрический метод	5,00	–
1550	458729,30	4220415,40	Картометрический метод	5,00	–
1575	457694,15	4219345,05	Картометрический метод	5,00	–
1576	457687,95	4219344,30	Картометрический метод	5,00	–
1577	457683,55	4219338,85	Картометрический метод	5,00	–



1578	457683,55	4219335,90	Картометрический метод	5,00	–
1579	457685,00	4219322,40	Картометрический метод	5,00	–
1580	457686,50	4219315,45	Картометрический метод	5,00	–
1581	457689,40	4219310,70	Картометрический метод	5,00	–
1582	457697,80	4219309,25	Картометрический метод	5,00	–
1583	457705,85	4219308,50	Картометрический метод	5,00	–
1584	457721,60	4219311,05	Картометрический метод	5,00	–
1585	457729,65	4219313,25	Картометрический метод	5,00	–
1586	457732,55	4219316,55	Картометрический метод	5,00	–
1587	457732,20	4219325,70	Картометрический метод	5,00	–
1588	457728,15	4219327,15	Картометрический метод	5,00	–
1589	457720,50	4219330,05	Картометрический метод	5,00	–
1590	457716,85	4219332,60	Картометрический метод	5,00	–
1591	457712,45	4219336,30	Картометрический метод	5,00	–
1592	457704,75	4219340,65	Картометрический метод	5,00	–
1575	457694,15	4219345,05	Картометрический метод	5,00	–
1593	457628,49	4218365,09	Картометрический метод	5,00	–
1594	457617,07	4218342,51	Картометрический метод	5,00	–
1595	457578,38	4218298,03	Картометрический метод	5,00	–
1596	457583,66	4218286,21	Картометрический метод	5,00	–
1597	457609,25	4218312,00	Картометрический метод	5,00	–
1598	457622,95	4218328,70	Картометрический метод	5,00	–
1599	457627,75	4218335,95	Картометрический метод	5,00	–
1600	457629,35	4218342,05	Картометрический метод	5,00	–
1601	457630,50	4218349,95	Картометрический метод	5,00	–
1602	457630,20	4218357,20	Картометрический метод	5,00	–
1593	457628,49	4218365,09	Картометрический метод	5,00	–
1603	459983,50	4213702,65	Картометрический метод	5,00	–
1604	459980,32	4213699,54	Картометрический метод	5,00	–
1605	459975,23	4213694,90	Картометрический метод	5,00	–
1606	459976,04	4213687,71	Картометрический метод	5,00	–
1607	459984,46	4213679,65	Картометрический метод	5,00	–
1608	460008,70	4213669,51	Картометрический метод	5,00	–
1609	460023,75	4213653,09	Картометрический метод	5,00	–

1610	460025,60	4213652,00	Картометрический метод	5,00	–
1611	460025,50	4213653,85	Картометрический метод	5,00	–
1612	460020,30	4213660,05	Картометрический метод	5,00	–
1613	460020,15	4213663,30	Картометрический метод	5,00	–
1614	460021,15	4213665,10	Картометрический метод	5,00	–
1615	460022,90	4213667,30	Картометрический метод	5,00	–
1616	460024,85	4213670,90	Картометрический метод	5,00	–
1617	460023,30	4213674,90	Картометрический метод	5,00	–
1618	460021,40	4213678,45	Картометрический метод	5,00	–
1619	460021,05	4213683,95	Картометрический метод	5,00	–
1620	460018,80	4213688,70	Картометрический метод	5,00	–
1621	460014,95	4213691,10	Картометрический метод	5,00	–
1622	460011,25	4213692,55	Картометрический метод	5,00	–
1623	459998,35	4213691,45	Картометрический метод	5,00	–
1624	459993,50	4213691,80	Картометрический метод	5,00	–
1625	459990,05	4213693,40	Картометрический метод	5,00	–
1626	459987,70	4213695,05	Картометрический метод	5,00	–
1627	459984,50	4213700,05	Картометрический метод	5,00	–
1603	459983,50	4213702,65	Картометрический метод	5,00	–
1628	460138,70	4213582,90	Картометрический метод	5,00	–
1629	460135,30	4213582,05	Картометрический метод	5,00	–
1630	460134,00	4213581,20	Картометрический метод	5,00	–
1631	460132,75	4213581,60	Картометрический метод	5,00	–
1632	460132,75	4213538,30	Картометрический метод	5,00	–
1633	460138,55	4213534,90	Картометрический метод	5,00	–
1634	460141,34	4213533,26	Картометрический метод	5,00	–
1635	460160,57	4213530,83	Картометрический метод	5,00	–
1636	460159,34	4213541,78	Картометрический метод	5,00	–
1637	460156,85	4213551,04	Картометрический метод	5,00	–
1638	460156,05	4213552,75	Картометрический метод	5,00	–
1639	460148,35	4213561,45	Картометрический метод	5,00	–
1640	460145,50	4213566,50	Картометрический метод	5,00	–
1641	460147,25	4213570,90	Картометрический метод	5,00	–
1642	460147,40	4213571,30	Картометрический метод	5,00	–
1643	460147,10	4213574,65	Картометрический метод	5,00	–

1644	460145,40	4213578,70	Картометрический метод	5,00	–
1645	460141,55	4213581,40	Картометрический метод	5,00	–
1628	460138,70	4213582,90	Картометрический метод	5,00	–
1646	457460,95	4219123,77	Картометрический метод	5,00	–
1647	457496,90	4219097,47	Картометрический метод	5,00	–
1648	457501,45	4219069,60	Картометрический метод	5,00	–
1649	457518,70	4219058,05	Картометрический метод	5,00	–
1650	457521,45	4219057,35	Картометрический метод	5,00	–
1651	457524,85	4219059,35	Картометрический метод	5,00	–
1652	457526,30	4219062,95	Картометрический метод	5,00	–
1653	457524,40	4219069,85	Картометрический метод	5,00	–
1654	457510,95	4219094,60	Картометрический метод	5,00	–
1655	457501,70	4219102,80	Картометрический метод	5,00	–
1656	457477,10	4219116,25	Картометрический метод	5,00	–
1657	457469,20	4219120,55	Картометрический метод	5,00	–
1646	457460,95	4219123,77	Картометрический метод	5,00	–
1658	458972,95	4212747,60	Картометрический метод	5,00	–
1659	458967,95	4212745,10	Картометрический метод	5,00	–
1660	458950,90	4212731,40	Картометрический метод	5,00	–
1661	458933,80	4212718,70	Картометрический метод	5,00	–
1662	458923,65	4212713,55	Картометрический метод	5,00	–
1663	458919,00	4212709,20	Картометрический метод	5,00	–
1664	458915,55	4212701,50	Картометрический метод	5,00	–
1665	458913,30	4212691,30	Картометрический метод	5,00	–
1666	458913,10	4212670,40	Картометрический метод	5,00	–
1667	458912,80	4212664,25	Картометрический метод	5,00	–
1668	458913,86	4212668,10	Картометрический метод	5,00	–
1669	458921,09	4212684,88	Картометрический метод	5,00	–
1670	458934,91	4212706,17	Картометрический метод	5,00	–
1671	458947,40	4212720,13	Картометрический метод	5,00	–
1672	458957,19	4212727,19	Картометрический метод	5,00	–
1673	458968,70	4212741,70	Картометрический метод	5,00	–
1658	458972,95	4212747,60	Картометрический метод	5,00	–
1674	457884,45	4219592,40	Картометрический метод	5,00	–

1675	457867,30	4219592,40	Картометрический метод	5,00	–
1676	457860,70	4219592,05	Картометрический метод	5,00	–
1677	457857,80	4219588,00	Картометрический метод	5,00	–
1678	457853,75	4219586,20	Картометрический метод	5,00	–
1679	457852,65	4219584,35	Картометрический метод	5,00	–
1680	457852,65	4219582,55	Картометрический метод	5,00	–
1681	457851,55	4219579,95	Картометрический метод	5,00	–
1682	457853,05	4219578,15	Картометрический метод	5,00	–
1683	457864,00	4219573,00	Картометрический метод	5,00	–
1684	457876,45	4219569,00	Картометрический метод	5,00	–
1685	457889,95	4219570,10	Картометрический метод	5,00	–
1686	457892,15	4219573,40	Картометрический метод	5,00	–
1687	457893,60	4219579,60	Картометрический метод	5,00	–
1688	457889,60	4219588,00	Картометрический метод	5,00	–
1674	457884,45	4219592,40	Картометрический метод	5,00	–
1689	459978,45	4214499,40	Картометрический метод	5,00	–
1690	459971,65	4214494,80	Картометрический метод	5,00	–
1691	459967,50	4214491,25	Картометрический метод	5,00	–
1692	459965,65	4214489,70	Картометрический метод	5,00	–
1693	459958,75	4214480,80	Картометрический метод	5,00	–
1694	459947,85	4214458,75	Картометрический метод	5,00	–
1695	459943,70	4214449,75	Картометрический метод	5,00	–
1696	459939,95	4214441,75	Картометрический метод	5,00	–
1697	459935,65	4214435,60	Картометрический метод	5,00	–
1698	459930,70	4214431,20	Картометрический метод	5,00	–
1699	459922,95	4214424,30	Картометрический метод	5,00	–
1700	459918,80	4214414,45	Картометрический метод	5,00	–
1701	459913,45	4214404,15	Картометрический метод	5,00	–
1702	459906,60	4214390,90	Картометрический метод	5,00	–
1703	459939,49	4214437,60	Картометрический метод	5,00	–
1704	459943,39	4214435,33	Картометрический метод	5,00	–
1689	459978,45	4214499,40	Картометрический метод	5,00	–
1705	458794,95	4212504,15	Картометрический метод	5,00	–
1706	458792,55	4212503,60	Картометрический метод	5,00	–

1707	458790,05	4212502,05	Картометрический метод	5,00	–
1708	458784,00	4212495,70	Картометрический метод	5,00	–
1709	458779,25	4212487,00	Картометрический метод	5,00	–
1710	458776,85	4212480,85	Картометрический метод	5,00	–
1711	458775,90	4212474,60	Картометрический метод	5,00	–
1712	458776,20	4212467,10	Картометрический метод	5,00	–
1713	458779,40	4212461,00	Картометрический метод	5,00	–
1714	458782,76	4212465,20	Картометрический метод	5,00	–
1715	458803,70	4212486,00	Картометрический метод	5,00	–
1716	458801,90	4212489,35	Картометрический метод	5,00	–
1717	458797,90	4212501,95	Картометрический метод	5,00	–
1718	458796,75	4212503,40	Картометрический метод	5,00	–
1705	458794,95	4212504,15	Картометрический метод	5,00	–
1719	460062,15	4214653,75	Картометрический метод	5,00	–
1720	460061,90	4214651,95	Картометрический метод	5,00	–
1721	460053,45	4214616,55	Картометрический метод	5,00	–
1722	460049,85	4214599,65	Картометрический метод	5,00	–
1723	460047,60	4214589,10	Картометрический метод	5,00	–
1724	460043,45	4214573,05	Картометрический метод	5,00	–
1725	460038,95	4214559,10	Картометрический метод	5,00	–
1726	460053,39	4214576,64	Картометрический метод	5,00	–
1727	460064,02	4214625,61	Картометрический метод	5,00	–
1728	460063,82	4214628,63	Картометрический метод	5,00	–
1719	460062,15	4214653,75	Картометрический метод	5,00	–
1729	458602,15	4220478,55	Картометрический метод	5,00	–
1730	458595,40	4220461,00	Картометрический метод	5,00	–
1731	458588,70	4220445,20	Картометрический метод	5,00	–
1732	458585,40	4220439,55	Картометрический метод	5,00	–
1733	458581,05	4220435,70	Картометрический метод	5,00	–
1734	458577,20	4220429,65	Картометрический метод	5,00	–
1735	458573,35	4220424,90	Картометрический метод	5,00	–
1736	458565,65	4220420,70	Картометрический метод	5,00	–
1737	458562,35	4220411,20	Картометрический метод	5,00	–
1738	458556,70	4220409,75	Картометрический метод	5,00	–

1739	458549,05	4220408,25	Картометрический метод	5,00	–
1740	458543,35	4220410,65	Картометрический метод	5,00	–
1741	458538,45	4220413,95	Картометрический метод	5,00	–
1742	458534,75	4220415,05	Картометрический метод	5,00	–
1743	458529,85	4220416,30	Картометрический метод	5,00	–
1744	458524,70	4220415,60	Картометрический метод	5,00	–
1745	458522,15	4220413,40	Картометрический метод	5,00	–
1746	458520,15	4220410,65	Картометрический метод	5,00	–
1747	458519,96	4220410,55	Картометрический метод	5,00	–
1748	458519,93	4220410,22	Картометрический метод	5,00	–
1749	458520,25	4220410,30	Картометрический метод	5,00	–
1750	458531,48	4220409,56	Картометрический метод	5,00	–
1751	458540,35	4220402,79	Картометрический метод	5,00	–
1752	458547,98	4220401,64	Картометрический метод	5,00	–
1753	458559,19	4220405,32	Картометрический метод	5,00	–
1754	458571,54	4220417,47	Картометрический метод	5,00	–
1755	458584,67	4220433,23	Картометрический метод	5,00	–
1756	458591,78	4220449,35	Картометрический метод	5,00	–
1729	458602,15	4220478,55	Картометрический метод	5,00	–
1757	458918,19	4212956,50	Картометрический метод	5,00	–
1758	458918,10	4212956,15	Картометрический метод	5,00	–
1759	458911,70	4212939,20	Картометрический метод	5,00	–
1760	458909,25	4212936,10	Картометрический метод	5,00	–
1761	458902,80	4212929,65	Картометрический метод	5,00	–
1762	458901,75	4212925,85	Картометрический метод	5,00	–
1763	458902,20	4212922,60	Картометрический метод	5,00	–
1764	458902,90	4212921,30	Картометрический метод	5,00	–
1765	458904,55	4212920,70	Картометрический метод	5,00	–
1766	458909,40	4212920,75	Картометрический метод	5,00	–
1767	458914,15	4212923,40	Картометрический метод	5,00	–
1768	458922,05	4212926,95	Картометрический метод	5,00	–
1769	458926,09	4212926,45	Картометрический метод	5,00	–
1770	458924,36	4212931,97	Картометрический метод	5,00	–
1757	458918,19	4212956,50	Картометрический метод	5,00	–

1771	458668,20	4220068,95	Картометрический метод	5,00	–
1772	458656,50	4220063,10	Картометрический метод	5,00	–
1773	458650,30	4220061,10	Картометрический метод	5,00	–
1774	458646,10	4220061,85	Картометрический метод	5,00	–
1775	458645,00	4220063,30	Картометрический метод	5,00	–
1776	458644,25	4220063,65	Картометрический метод	5,00	–
1777	458642,95	4220063,50	Картометрический метод	5,00	–
1778	458639,50	4220061,65	Картометрический метод	5,00	–
1779	458636,40	4220061,45	Картометрический метод	5,00	–
1780	458635,85	4220062,55	Картометрический метод	5,00	–
1781	458630,90	4220062,40	Картометрический метод	5,00	–
1782	458628,90	4220061,65	Картометрический метод	5,00	–
1783	458622,25	4220062,05	Картометрический метод	5,00	–
1784	458621,85	4220062,60	Картометрический метод	5,00	–
1785	458619,46	4220053,19	Картометрический метод	5,00	–
1786	458631,71	4220051,28	Картометрический метод	5,00	–
1787	458644,12	4220052,97	Картометрический метод	5,00	–
1788	458656,13	4220058,28	Картометрический метод	5,00	–
1789	458668,09	4220068,00	Картометрический метод	5,00	–
1771	458668,20	4220068,95	Картометрический метод	5,00	–
1790	457339,30	4219281,90	Картометрический метод	5,00	–
1791	457333,10	4219275,65	Картометрический метод	5,00	–
1792	457353,04	4219213,70	Картометрический метод	5,00	–
1793	457364,45	4219203,65	Картометрический метод	5,00	–
1794	457362,60	4219205,95	Картометрический метод	5,00	–
1795	457352,50	4219228,70	Картометрический метод	5,00	–
1796	457341,65	4219261,35	Картометрический метод	5,00	–
1790	457339,30	4219281,90	Картометрический метод	5,00	–
1797	458863,05	4213030,11	Картометрический метод	5,00	–
1798	458852,40	4213028,60	Картометрический метод	5,00	–
1799	458860,30	4213025,75	Картометрический метод	5,00	–
1800	458866,25	4213022,25	Картометрический метод	5,00	–
1801	458877,50	4213017,45	Картометрический метод	5,00	–
1802	458904,65	4213010,00	Картометрический метод	5,00	–

1803	458919,30	4213007,65	Картометрический метод	5,00	–
1804	458923,95	4213005,45	Картометрический метод	5,00	–
1805	458925,10	4213003,45	Картометрический метод	5,00	–
1806	458925,50	4213000,80	Картометрический метод	5,00	–
1807	458925,94	4212988,31	Картометрический метод	5,00	–
1808	458928,89	4212995,30	Картометрический метод	5,00	–
1809	458927,11	4213004,32	Картометрический метод	5,00	–
1810	458922,39	4213011,32	Картометрический метод	5,00	–
1811	458908,87	4213009,83	Картометрический метод	5,00	–
1812	458893,10	4213017,60	Картометрический метод	5,00	–
1797	458863,05	4213030,11	Картометрический метод	5,00	–
1813	460025,80	4214544,55	Картометрический метод	5,00	–
1814	460019,65	4214543,75	Картометрический метод	5,00	–
1815	460012,60	4214544,50	Картометрический метод	5,00	–
1816	460007,90	4214542,55	Картометрический метод	5,00	–
1817	460005,45	4214541,50	Картометрический метод	5,00	–
1818	460000,25	4214530,80	Картометрический метод	5,00	–
1819	459993,60	4214510,55	Картометрический метод	5,00	–
1813	460025,80	4214544,55	Картометрический метод	5,00	–
1820	458080,30	4219659,45	Картометрический метод	5,00	–
1821	458070,75	4219653,35	Картометрический метод	5,00	–
1822	458057,95	4219643,10	Картометрический метод	5,00	–
1823	458056,50	4219632,15	Картометрический метод	5,00	–
1824	458059,35	4219623,26	Картометрический метод	5,00	–
1825	458079,48	4219657,06	Картометрический метод	5,00	–
1826	458079,64	4219657,33	Картометрический метод	5,00	–
1820	458080,30	4219659,45	Картометрический метод	5,00	–
1827	457585,47	4218860,07	Картометрический метод	5,00	–
1828	457580,24	4218833,83	Картометрический метод	5,00	–
1829	457580,68	4218822,62	Картометрический метод	5,00	–
1830	457594,20	4218848,70	Картометрический метод	5,00	–
1831	457594,85	4218852,80	Картометрический метод	5,00	–
1832	457593,00	4218855,55	Картометрический метод	5,00	–
1827	457585,47	4218860,07	Картометрический метод	5,00	–



1833	458749,40	4220381,75	Картометрический метод	5,00	–
1834	458737,35	4220370,40	Картометрический метод	5,00	–
1835	458731,50	4220362,55	Картометрический метод	5,00	–
1836	458730,90	4220359,00	Картометрический метод	5,00	–
1837	458729,65	4220355,30	Картометрический метод	5,00	–
1838	458727,22	4220349,13	Картометрический метод	5,00	–
1839	458722,70	4220344,90	Картометрический метод	5,00	–
1840	458718,65	4220344,30	Картометрический метод	5,00	–
1841	458716,45	4220340,45	Картометрический метод	5,00	–
1842	458713,15	4220333,90	Картометрический метод	5,00	–
1843	458708,75	4220330,40	Картометрический метод	5,00	–
1844	458704,20	4220329,15	Картометрический метод	5,00	–
1845	458703,40	4220328,40	Картометрический метод	5,00	–
1846	458703,50	4220325,80	Картометрический метод	5,00	–
1847	458702,95	4220323,25	Картометрический метод	5,00	–
1848	458701,15	4220318,85	Картометрический метод	5,00	–
1849	458699,30	4220315,75	Картометрический метод	5,00	–
1850	458695,55	4220301,00	Картометрический метод	5,00	–
1851	458706,53	4220319,88	Картометрический метод	5,00	–
1852	458716,06	4220334,81	Картометрический метод	5,00	–
1853	458727,25	4220349,10	Картометрический метод	5,00	–
1854	458731,94	4220357,82	Картометрический метод	5,00	–
1855	458740,29	4220370,74	Картометрический метод	5,00	–
1856	458747,85	4220379,23	Картометрический метод	5,00	–
1833	458749,40	4220381,75	Картометрический метод	5,00	–
1857	457587,05	4218613,35	Картометрический метод	5,00	–
1858	457574,83	4218583,44	Картометрический метод	5,00	–
1859	457576,45	4218578,00	Картометрический метод	5,00	–
1860	457583,80	4218584,85	Картометрический метод	5,00	–
1861	457588,05	4218593,50	Картометрический метод	5,00	–
1862	457589,25	4218600,15	Картометрический метод	5,00	–
1863	457589,05	4218607,40	Картометрический метод	5,00	–
1857	457587,05	4218613,35	Картометрический метод	5,00	–
1864	459967,29	4214014,59	Картометрический метод	5,00	–

1865	459960,47	4214013,51	Картометрический метод	5,00	–
1866	459958,25	4214011,10	Картометрический метод	5,00	–
1867	459961,40	4214010,85	Картометрический метод	5,00	–
1868	459973,75	4214007,45	Картометрический метод	5,00	–
1869	459988,90	4214003,25	Картометрический метод	5,00	–
1870	459991,95	4214000,95	Картометрический метод	5,00	–
1871	459994,85	4213996,50	Картометрический метод	5,00	–
1872	459995,87	4213993,61	Картометрический метод	5,00	–
1873	459994,60	4214008,23	Картометрический метод	5,00	–
1874	459993,30	4214008,98	Картометрический метод	5,00	–
1864	459967,29	4214014,59	Картометрический метод	5,00	–
1875	457591,17	4218234,49	Картометрический метод	5,00	–
1876	457585,22	4218193,51	Картометрический метод	5,00	–
1877	457591,90	4218204,30	Картометрический метод	5,00	–
1878	457595,35	4218211,70	Картометрический метод	5,00	–
1879	457595,35	4218218,20	Картометрический метод	5,00	–
1880	457594,25	4218228,35	Картометрический метод	5,00	–
1875	457591,17	4218234,49	Картометрический метод	5,00	–
1881	458739,50	4220430,40	Картометрический метод	5,00	–
1882	458725,06	4220429,72	Картометрический метод	5,00	–
1883	458712,28	4220421,20	Картометрический метод	5,00	–
1884	458705,94	4220410,31	Картометрический метод	5,00	–
1885	458704,49	4220406,17	Картометрический метод	5,00	–
1886	458707,23	4220404,80	Картометрический метод	5,00	–
1887	458700,75	4220381,00	Картометрический метод	5,00	–
1888	458703,70	4220385,75	Картометрический метод	5,00	–
1889	458705,50	4220394,90	Картометрический метод	5,00	–
1890	458710,25	4220405,15	Картометрический метод	5,00	–
1891	458710,25	4220413,90	Картометрический метод	5,00	–
1892	458715,40	4220420,50	Картометрический метод	5,00	–
1893	458718,30	4220424,15	Картометрический метод	5,00	–
1894	458725,60	4220427,10	Картометрический метод	5,00	–
1895	458730,00	4220427,45	Картометрический метод	5,00	–
1896	458735,10	4220425,25	Картометрический метод	5,00	–

1897	458737,70	4220428,20	Картометрический метод	5,00	–
1881	458739,50	4220430,40	Картометрический метод	5,00	–
1898	457582,52	4218739,45	Картометрический метод	5,00	–
1899	457578,68	4218679,64	Картометрический метод	5,00	–
1900	457578,81	4218679,37	Картометрический метод	5,00	–
1901	457579,10	4218682,95	Картометрический метод	5,00	–
1902	457585,10	4218712,30	Картометрический метод	5,00	–
1903	457585,90	4218718,40	Картометрический метод	5,00	–
1904	457585,35	4218725,25	Картометрический метод	5,00	–
1905	457583,75	4218734,35	Картометрический метод	5,00	–
1898	457582,52	4218739,45	Картометрический метод	5,00	–
1906	458706,50	4220280,90	Картометрический метод	5,00	–
1907	458712,00	4220273,80	Картометрический метод	5,00	–
1908	458718,65	4220262,00	Картометрический метод	5,00	–
1909	458722,35	4220257,05	Картометрический метод	5,00	–
1910	458727,97	4220249,89	Картометрический метод	5,00	–
1911	458728,75	4220243,50	Картометрический метод	5,00	–
1912	458726,90	4220237,30	Картометрический метод	5,00	–
1913	458726,90	4220232,20	Картометрический метод	5,00	–
1914	458730,00	4220232,00	Картометрический метод	5,00	–
1915	458729,92	4220239,64	Картометрический метод	5,00	–
1916	458728,00	4220249,90	Картометрический метод	5,00	–
1917	458726,19	4220257,30	Картометрический метод	5,00	–
1918	458717,68	4220270,91	Картометрический метод	5,00	–
1906	458706,50	4220280,90	Картометрический метод	5,00	–
1919	458732,00	4220228,15	Картометрический метод	5,00	–
1920	458728,55	4220223,75	Картометрический метод	5,00	–
1921	458727,10	4220220,10	Картометрический метод	5,00	–
1922	458726,98	4220213,81	Картометрический метод	5,00	–
1923	458723,90	4220210,70	Картометрический метод	5,00	–
1924	458721,70	4220206,30	Картометрический метод	5,00	–
1925	458721,20	4220205,20	Картометрический метод	5,00	–
1926	458718,05	4220204,30	Картометрический метод	5,00	–
1927	458716,80	4220204,85	Картометрический метод	5,00	–

1928	458714,60	4220205,00	Картометрический метод	5,00	–
1929	458711,50	4220203,90	Картометрический метод	5,00	–
1930	458710,05	4220199,90	Картометрический метод	5,00	–
1931	458713,15	4220199,55	Картометрический метод	5,00	–
1932	458715,85	4220199,70	Картометрический метод	5,00	–
1933	458716,25	4220196,60	Картометрический метод	5,00	–
1934	458710,75	4220190,20	Картометрический метод	5,00	–
1935	458708,75	4220187,65	Картометрический метод	5,00	–
1936	458702,15	4220182,55	Картометрический метод	5,00	–
1937	458713,00	4220190,09	Картометрический метод	5,00	–
1938	458721,33	4220204,61	Картометрический метод	5,00	–
1939	458727,00	4220213,80	Картометрический метод	5,00	–
1940	458730,83	4220222,36	Картометрический метод	5,00	–
1919	458732,00	4220228,15	Картометрический метод	5,00	–
1941	460006,48	4214975,78	Картометрический метод	5,00	–
1942	460011,05	4214967,05	Картометрический метод	5,00	–
1943	460025,10	4214937,80	Картометрический метод	5,00	–
1944	460017,38	4214964,06	Картометрический метод	5,00	–
1941	460006,48	4214975,78	Картометрический метод	5,00	–
1945	458941,35	4212887,80	Картометрический метод	5,00	–
1946	458941,85	4212883,25	Картометрический метод	5,00	–
1947	458944,35	4212875,25	Картометрический метод	5,00	–
1948	458962,20	4212855,00	Картометрический метод	5,00	–
1949	458966,25	4212854,35	Картометрический метод	5,00	–
1950	458970,15	4212854,95	Картометрический метод	5,00	–
1951	458971,75	4212855,60	Картометрический метод	5,00	–
1952	458963,20	4212857,11	Картометрический метод	5,00	–
1953	458950,43	4212869,63	Картометрический метод	5,00	–
1945	458941,35	4212887,80	Картометрический метод	5,00	–
1954	458624,75	4220565,85	Картометрический метод	5,00	–
1955	458622,10	4220558,83	Картометрический метод	5,00	–
1956	458618,41	4220546,98	Картометрический метод	5,00	–
1957	458617,81	4220545,99	Картометрический метод	5,00	–
1958	458620,65	4220547,50	Картометрический метод	5,00	–

1959	458623,55	4220550,60	Картометрический метод	5,00	–
1960	458625,95	4220553,70	Картометрический метод	5,00	–
1961	458626,65	4220556,25	Картометрический метод	5,00	–
1962	458626,85	4220559,75	Картометрический метод	5,00	–
1963	458626,10	4220564,65	Картометрический метод	5,00	–
1964	458626,20	4220565,05	Картометрический метод	5,00	–
1954	458624,75	4220565,85	Картометрический метод	5,00	–
1965	458822,23	4212504,38	Картометрический метод	5,00	–
1966	458832,30	4212511,50	Картометрический метод	5,00	–
1967	458826,25	4212509,25	Картометрический метод	5,00	–
1968	458817,40	4212505,20	Картометрический метод	5,00	–
1969	458813,80	4212500,90	Картометрический метод	5,00	–
1970	458812,05	4212494,90	Картометрический метод	5,00	–
1971	458812,05	4212494,28	Картометрический метод	5,00	–
1965	458822,23	4212504,38	Картометрический метод	5,00	–
1972	458221,69	4220218,20	Картометрический метод	5,00	–
1973	458218,39	4220213,65	Картометрический метод	5,00	–
1974	458221,93	4220214,98	Картометрический метод	5,00	–
1975	458233,48	4220214,83	Картометрический метод	5,00	–
1972	458221,69	4220218,20	Картометрический метод	5,00	–
1976	458608,10	4220513,35	Картометрический метод	5,00	–
1977	458601,50	4220512,65	Картометрический метод	5,00	–
1978	458600,80	4220510,10	Картометрический метод	5,00	–
1979	458602,25	4220509,35	Картометрический метод	5,00	–
1980	458605,00	4220508,10	Картометрический метод	5,00	–
1981	458606,22	4220511,75	Картометрический метод	5,00	–
1976	458608,10	4220513,35	Картометрический метод	5,00	–
1982	458635,10	4220559,20	Картометрический метод	5,00	–
1983	458631,60	4220557,15	Картометрический метод	5,00	–
1984	458628,85	4220553,70	Картометрический метод	5,00	–
1985	458630,35	4220552,60	Картометрический метод	5,00	–
1986	458629,65	4220545,35	Картометрический метод	5,00	–
1987	458632,00	4220554,12	Картометрический метод	5,00	–

1982	458635,10	4220559,20	Картометрический метод	5,00	–
1988	458746,45	4220424,55	Картометрический метод	5,00	–
1989	458746,80	4220418,70	Картометрический метод	5,00	–
1990	458750,50	4220415,40	Картометрический метод	5,00	–
1991	458748,39	4220419,43	Картометрический метод	5,00	–
1988	458746,45	4220424,55	Картометрический метод	5,00	–
1992	458193,95	4215661,65	Картометрический метод	5,00	–
1993	458192,94	4215661,53	Картометрический метод	5,00	–
1994	458191,00	4215660,10	Картометрический метод	5,00	–
1992	458193,95	4215661,65	Картометрический метод	5,00	–

### 3. Сведения о характерных точках части (частей) границы объекта

Обозначение характерных точек части границы	Координаты, м		Метод определения координат характерной точки	Средняя квадратическая погрешность положения характерной точки ( Mt ), м	Описание обозначения точки на местности (при наличии)
	X	Y			
1	2	3	4	5	6
<b>Часть № –</b>					
–	–	–	–	–	–



**ТЕКСТОВОЕ ОПИСАНИЕ**  
**местоположения границ населенных пунктов,**  
**территориальных зон**

Прохождение границы		Описание прохождения границы
от точки	до точки	
1	2	3
-	-	-



**ГРАФИЧЕСКОЕ ОПИСАНИЕ**  
**местоположения границ населенных пунктов, территориальных**  
**зон, особо охраняемых природных территорий, зон с особыми**  
**условиями использования территории**

**Зона общего пользования водными объектами в границах земель населенных пунктов (нВоп-Мор1)**

(наименование объекта, местоположение границ  
которого описано (далее - объект))

**Раздел 1**

Сведения об объекте		
N п/п	Характеристики объекта	Описание характеристик
1	2	3
1	Местоположение объекта	Новосибирская область, район Искитимский, сельсовет Морозовский
2	Площадь объекта +/- величина погрешности определения площади (P +/- Дельта P)	2754кв.м ± 18кв.м
3	Иные характеристики объекта	Основные виды РИ (Код вида РИ): Общее пользование водными объектами (11.1) Земельные участки (территории) общего пользования (12.0) Улично-дорожная сеть (12.0.1) Благоустройство территории (12.0.2) Условно разрешенные виды РИ (Код вида РИ): Размещение автомобильных дорог (7.2.1) Вспомогательные виды РИ (Код вида РИ): Не устанавливается

**Раздел 2**

<b>Сведения о местоположении границ объекта</b>					
<b>1. Система координат <u>МСК НСО, зона 4</u></b>					
<b>2. Сведения о характерных точках границ объекта</b>					
Обозначение характерных точек границ	Координаты, м		Метод определения координат характерной точки	Средняя квадратическая погрешность положения характерной точки ( Mt ), м	Описание обозначения точки на местности (при наличии)
	X	Y			
1	2	3	4	5	6
1	457953,57	4218107,47	Геодезический метод	0,10	–
2	457931,86	4218105,07	Геодезический метод	0,10	–
3	457953,08	4217958,73	Геодезический метод	0,10	–
4	457954,49	4217948,99	Геодезический метод	0,10	–
5	457962,21	4217949,85	Геодезический метод	0,10	–
6	457959,25	4217978,55	Геодезический метод	0,10	–
7	457958,78	4217983,08	Геодезический метод	0,10	–
8	457963,65	4217999,08	Геодезический метод	0,10	–
9	457963,86	4218006,03	Геодезический метод	0,10	–
10	457964,57	4218029,30	Геодезический метод	0,10	–
11	457962,92	4218041,05	Геодезический метод	0,10	–
12	457957,74	4218077,86	Геодезический метод	0,10	–
1	457953,57	4218107,47	Геодезический метод	0,10	–
<b>3. Сведения о характерных точках части (частей) границы объекта</b>					
Обозначение характерных точек части границы	Координаты, м		Метод определения координат характерной точки	Средняя квадратическая погрешность положения характерной точки ( Mt ), м	Описание обозначения точки на местности (при наличии)
	X	Y			
1	2	3	4	5	6
<b>Часть № –</b>					
–	–	–	–	–	–



**ТЕКСТОВОЕ ОПИСАНИЕ**  
**местоположения границ населенных пунктов,**  
**территориальных зон**

Прохождение границы		Описание прохождения границы
от точки	до точки	
1	2	3
-	-	-

## ГРАФИЧЕСКОЕ ОПИСАНИЕ

местоположения границ населенных пунктов, территориальных зон, особо охраняемых природных территорий, зон с особыми условиями использования территории

**Зона общего пользования водными объектами в границах земель населенных пунктов (нВоп-НК)**

(наименование объекта, местоположение границ которого описано (далее - объект))

### Раздел 1

#### Сведения об объекте

№ п/п	Характеристики объекта	Описание характеристик
1	2	3
1.	Местоположение объекта	Новосибирская область, район Искитимский, сельсовет Морозовский
2.	Площадь объекта +/- величина погрешности определения площади (Р +/- Дельта Р)	34971 +/- 65 м <sup>2</sup>
3.	Иные характеристики объекта	Основные виды РИ (Код вида РИ): Общее пользование водными объектами (11.1) Земельные участки (территории) общего пользования (12.0) Улично-дорожная сеть (12.0.1) Благоустройство территории (12.0.2) Условно разрешенные виды РИ (Код вида РИ): Размещение автомобильных дорог (7.2.1) Вспомогательные виды РИ (Код вида РИ): Не устанавливается

## Раздел 2

### Сведения о местоположении границ объекта

1. Система координат МСК НСО, зона 4

2. Сведения о характерных точках границ объекта

Обозначение характерных точек границ	Координаты, м		Метод определения координат характерной точки	Средняя квадратическая погрешность положения характерной точки (Mt), м	Описание обозначения точки на местности (при наличии)
	X	Y			
1	2	3	4	5	6
1	464200.80	4228438.25	Геодезический метод	0.10	-
2	464189.90	4228442.30	Геодезический метод	0.10	-
3	464181.46	4228443.26	Геодезический метод	0.10	-
4	464176.60	4228427.45	Геодезический метод	0.10	-
5	464170.75	4228423.05	Геодезический метод	0.10	-
6	464163.05	4228419.75	Геодезический метод	0.10	-
7	464155.75	4228414.25	Геодезический метод	0.10	-
8	464141.85	4228393.05	Геодезический метод	0.10	-
9	464135.30	4228375.85	Геодезический метод	0.10	-
10	464135.75	4228362.05	Геодезический метод	0.10	-
11	464144.75	4228352.50	Геодезический метод	0.10	-
12	464160.50	4228344.45	Геодезический метод	0.10	-
13	464166.70	4228320.65	Геодезический метод	0.10	-
14	464166.00	4228295.45	Геодезический метод	0.10	-
15	464164.15	4228276.80	Геодезический метод	0.10	-
16	464156.05	4228258.05	Геодезический метод	0.10	-
17	464143.85	4228242.40	Геодезический метод	0.10	-
18	464120.10	4228222.85	Геодезический метод	0.10	-
19	464111.90	4228219.55	Геодезический метод	0.10	-
20	464100.75	4228215.35	Геодезический метод	0.10	-
21	464090.50	4228214.40	Геодезический метод	0.10	-
22	464078.45	4228213.15	Геодезический метод	0.10	-

2. Сведения о характерных точках границ объекта					
Обозначение характерных точек границ	Координаты, м		Метод определения координат характерной точки	Средняя квадратическая погрешность положения характерной точки (Mt), м	Описание обозначения точки на местности (при наличии)
	X	Y			
1	2	3	4	5	6
23	464060.50	4228216.10	Геодезический метод	0.10	-
24	464050.55	4228226.25	Геодезический метод	0.10	-
25	464033.75	4228249.80	Геодезический метод	0.10	-
26	464025.05	4228273.10	Геодезический метод	0.10	-
27	464011.00	4228314.55	Геодезический метод	0.10	-
28	463998.45	4228334.30	Геодезический метод	0.10	-
29	463989.35	4228329.90	Геодезический метод	0.10	-
30	463978.05	4228342.15	Геодезический метод	0.10	-
31	463961.50	4228340.10	Геодезический метод	0.10	-
32	463949.65	4228333.75	Геодезический метод	0.10	-
33	463949.65	4228322.75	Геодезический метод	0.10	-
34	463945.65	4228315.80	Геодезический метод	0.10	-
35	463941.25	4228307.40	Геодезический метод	0.10	-
36	463935.75	4228301.55	Геодезический метод	0.10	-
37	463932.10	4228294.25	Геодезический метод	0.10	-
38	463932.10	4228287.30	Геодезический метод	0.10	-
39	463938.85	4228278.70	Геодезический метод	0.10	-
40	463944.70	4228279.05	Геодезический метод	0.10	-
41	463952.75	4228277.25	Геодезический метод	0.10	-
42	463958.95	4228272.85	Геодезический метод	0.10	-
43	463963.70	4228261.90	Геодезический метод	0.10	-
44	463965.15	4228250.55	Геодезический метод	0.10	-
45	463962.60	4228237.40	Геодезический метод	0.10	-
46	463959.30	4228226.40	Геодезический метод	0.10	-
47	463959.30	4228219.45	Геодезический метод	0.10	-

2. Сведения о характерных точках границ объекта					
Обозначение характерных точек границ	Координаты, м		Метод определения координат характерной точки	Средняя квадратическая погрешность положения характерной точки (Mt), м	Описание обозначения точки на местности (при наличии)
	X	Y			
1	2	3	4	5	6
48	463961.50	4228208.50	Геодезический метод	0.10	-
49	463971.75	4228193.50	Геодезический метод	0.10	-
50	463987.45	4228181.45	Геодезический метод	0.10	-
51	464003.95	4228166.45	Геодезический метод	0.10	-
52	464009.40	4228156.20	Геодезический метод	0.10	-
53	464009.05	4228145.60	Геодезический метод	0.10	-
54	464006.05	4228146.80	Геодезический метод	0.10	-
55	464013.90	4228141.95	Геодезический метод	0.10	-
56	464015.70	4228161.65	Геодезический метод	0.10	-
57	463997.65	4228192.95	Геодезический метод	0.10	-
58	463998.60	4228198.10	Геодезический метод	0.10	-
59	463986.45	4228207.40	Геодезический метод	0.10	-
60	463980.30	4228216.45	Геодезический метод	0.10	-
61	463979.30	4228221.45	Геодезический метод	0.10	-
62	463979.30	4228223.45	Геодезический метод	0.10	-
63	463981.75	4228231.65	Геодезический метод	0.10	-
64	463982.25	4228233.60	Геодезический метод	0.10	-
65	463984.80	4228246.75	Геодезический метод	0.10	-
66	463985.00	4228253.10	Геодезический метод	0.10	-
67	463983.55	4228264.45	Геодезический метод	0.10	-
68	463982.70	4228268.10	Геодезический метод	0.10	-
69	463982.05	4228269.85	Геодезический метод	0.10	-
70	463977.30	4228280.80	Геодезический метод	0.10	-
71	463970.70	4228289.05	Геодезический метод	0.10	-
72	463970.50	4228289.15	Геодезический метод	0.10	-



2. Сведения о характерных точках границ объекта					
Обозначение характерных точек границ	Координаты, м		Метод определения координат характерной точки	Средняя квадратическая погрешность положения характерной точки (Mt), м	Описание обозначения точки на местности (при наличии)
	X	Y			
1	2	3	4	5	6
73	463964.30	4228293.55	Геодезический метод	0.10	-
74	463957.80	4228296.45	Геодезический метод	0.10	-
75	463958.95	4228298.10	Геодезический метод	0.10	-
76	463963.20	4228306.15	Геодезический метод	0.10	-
77	463967.00	4228312.75	Геодезический метод	0.10	-
78	463968.65	4228316.55	Геодезический метод	0.10	-
79	463969.35	4228320.90	Геодезический метод	0.10	-
80	463980.55	4228322.30	Геодезический метод	0.10	-
81	463982.00	4228322.85	Геодезический метод	0.10	-
82	463992.85	4228305.85	Геодезический метод	0.10	-
83	464006.10	4228266.70	Геодезический метод	0.10	-
84	464006.30	4228266.10	Геодезический метод	0.10	-
85	464015.00	4228242.80	Геодезический метод	0.10	-
86	464017.45	4228238.20	Геодезический метод	0.10	-
87	464019.30	4228235.60	Геодезический метод	0.10	-
88	464027.80	4228238.50	Геодезический метод	0.10	-
89	464043.80	4228219.30	Геодезический метод	0.10	-
90	464058.55	4228207.85	Геодезический метод	0.10	-
91	464063.70	4228203.85	Геодезический метод	0.10	-
92	464066.45	4228194.85	Геодезический метод	0.10	-
93	464075.20	4228193.40	Геодезический метод	0.10	-
94	464078.45	4228193.15	Геодезический метод	0.10	-
95	464080.50	4228193.25	Геодезический метод	0.10	-
96	464083.65	4228193.55	Геодезический метод	0.10	-
97	464116.10	4228200.70	Геодезический метод	0.10	-

2. Сведения о характерных точках границ объекта					
Обозначение характерных точек границ	Координаты, м		Метод определения координат характерной точки	Средняя квадратическая погрешность положения характерной точки (Mt), м	Описание обозначения точки на местности (при наличии)
	X	Y			
1	2	3	4	5	6
98	464126.45	4228203.85	Геодезический метод	0.10	-
99	464127.55	4228204.30	Геодезический метод	0.10	-
100	464131.85	4228206.65	Геодезический метод	0.10	-
101	464132.80	4228207.40	Геодезический метод	0.10	-
102	464156.55	4228226.95	Геодезический метод	0.10	-
103	464159.60	4228230.10	Геодезический метод	0.10	-
104	464171.80	4228245.75	Геодезический метод	0.10	-
105	464174.40	4228250.10	Геодезический метод	0.10	-
106	464182.50	4228268.85	Геодезический метод	0.10	-
107	464183.15	4228270.60	Геодезический метод	0.10	-
108	464184.05	4228274.85	Геодезический метод	0.10	-
109	464184.70	4228281.45	Геодезический метод	0.10	-
110	464181.55	4228290.95	Геодезический метод	0.10	-
111	464178.65	4228316.95	Геодезический метод	0.10	-
112	464181.00	4228345.10	Геодезический метод	0.10	-
113	464179.85	4228349.50	Геодезический метод	0.10	-
114	464179.50	4228350.65	Геодезический метод	0.10	-
115	464172.25	4228360.65	Геодезический метод	0.10	-
116	464169.60	4228362.25	Геодезический метод	0.10	-
117	464156.95	4228368.75	Геодезический метод	0.10	-
118	464155.50	4228370.25	Геодезический метод	0.10	-
119	464155.40	4228372.50	Геодезический метод	0.10	-
120	464159.75	4228383.90	Геодезический метод	0.10	-
121	464170.55	4228400.35	Геодезический метод	0.10	-
122	464173.15	4228402.30	Геодезический метод	0.10	-

2. Сведения о характерных точках границ объекта					
Обозначение характерных точек границ	Координаты, м		Метод определения координат характерной точки	Средняя квадратическая погрешность положения характерной точки (Mt), м	Описание обозначения точки на местности (при наличии)
	X	Y			
1	2	3	4	5	6
123	464178.65	4228404.65	Геодезический метод	0.10	-
124	464182.50	4228406.85	Геодезический метод	0.10	-
125	464182.75	4228407.05	Геодезический метод	0.10	-
126	464188.60	4228411.45	Геодезический метод	0.10	-
127	464195.60	4228421.25	Геодезический метод	0.10	-
128	464195.70	4228421.60	Геодезический метод	0.10	-
1	464200.80	4228438.25	Геодезический метод	0.10	-
129	464177.28	4228443.73	Геодезический метод	0.10	-
130	464156.03	4228446.12	Геодезический метод	0.10	-
131	464154.20	4228442.85	Геодезический метод	0.10	-
132	464146.15	4228439.25	Геодезический метод	0.10	-
133	464142.55	4228437.20	Геодезический метод	0.10	-
134	464138.10	4228432.70	Геодезический метод	0.10	-
135	464129.65	4228421.00	Геодезический метод	0.10	-
136	464128.50	4228419.25	Геодезический метод	0.10	-
137	464121.05	4228406.30	Геодезический метод	0.10	-
138	464120.20	4228404.60	Геодезический метод	0.10	-
139	464115.40	4228394.00	Геодезический метод	0.10	-
140	464114.60	4228391.95	Геодезический метод	0.10	-
141	464114.50	4228391.65	Геодезический метод	0.10	-
142	464112.50	4228385.10	Геодезический метод	0.10	-
143	464113.35	4228373.90	Геодезический метод	0.10	-
144	464125.65	4228355.95	Геодезический метод	0.10	-
145	464144.00	4228334.35	Геодезический метод	0.10	-
146	464141.75	4228319.15	Геодезический метод	0.10	-

2. Сведения о характерных точках границ объекта					
Обозначение характерных точек границ	Координаты, м		Метод определения координат характерной точки	Средняя квадратическая погрешность положения характерной точки (Mt), м	Описание обозначения точки на местности (при наличии)
	X	Y			
1	2	3	4	5	6
147	464140.85	4228316.60	Геодезический метод	0.10	-
148	464141.05	4228315.85	Геодезический метод	0.10	-
149	464139.60	4228297.80	Геодезический метод	0.10	-
150	464135.20	4228276.00	Геодезический метод	0.10	-
151	464130.05	4228265.65	Геодезический метод	0.10	-
152	464122.70	4228259.00	Геодезический метод	0.10	-
153	464091.55	4228242.00	Геодезический метод	0.10	-
154	464088.40	4228240.85	Геодезический метод	0.10	-
155	464078.85	4228239.90	Геодезический метод	0.10	-
156	464072.34	4228240.70	Геодезический метод	0.10	-
157	464068.10	4228248.00	Геодезический метод	0.10	-
158	464067.70	4228248.70	Геодезический метод	0.10	-
159	464061.25	4228258.90	Геодезический метод	0.10	-
160	464054.35	4228272.40	Геодезический метод	0.10	-
161	464050.05	4228282.70	Геодезический метод	0.10	-
162	464044.00	4228298.65	Геодезический метод	0.10	-
163	464038.90	4228313.05	Геодезический метод	0.10	-
164	464026.30	4228327.40	Геодезический метод	0.10	-
165	464015.75	4228333.30	Геодезический метод	0.10	-
166	464005.70	4228337.80	Геодезический метод	0.10	-
167	464003.65	4228336.80	Геодезический метод	0.10	-
168	464010.50	4228328.25	Геодезический метод	0.10	-
169	464014.90	4228320.90	Геодезический метод	0.10	-
170	464025.20	4228291.75	Геодезический метод	0.10	-
171	464031.45	4228275.30	Геодезический метод	0.10	-

2. Сведения о характерных точках границ объекта					
Обозначение характерных точек границ	Координаты, м		Метод определения координат характерной точки	Средняя квадратическая погрешность положения характерной точки (Mt), м	Описание обозначения точки на местности (при наличии)
	X	Y			
1	2	3	4	5	6
172	464036.20	4228263.95	Геодезический метод	0.10	-
173	464043.85	4228249.00	Геодезический метод	0.10	-
174	464050.80	4228238.00	Геодезический метод	0.10	-
175	464058.85	4228224.10	Геодезический метод	0.10	-
176	464067.25	4228221.20	Геодезический метод	0.10	-
177	464078.60	4228219.75	Геодезический метод	0.10	-
178	464092.85	4228221.20	Геодезический метод	0.10	-
179	464115.15	4228229.25	Геодезический метод	0.10	-
180	464133.80	4228242.05	Геодезический метод	0.10	-
181	464146.25	4228253.35	Геодезический метод	0.10	-
182	464154.30	4228269.45	Геодезический метод	0.10	-
183	464159.45	4228295.05	Геодезический метод	0.10	-
184	464161.25	4228317.70	Геодезический метод	0.10	-
185	464155.60	4228338.75	Геодезический метод	0.10	-
186	464147.70	4228345.15	Геодезический метод	0.10	-
187	464130.80	4228360.05	Геодезический метод	0.10	-
188	464130.80	4228376.65	Геодезический метод	0.10	-
189	464133.60	4228385.75	Геодезический метод	0.10	-
190	464138.40	4228396.35	Геодезический метод	0.10	-
191	464145.85	4228409.30	Геодезический метод	0.10	-
192	464154.30	4228421.00	Геодезический метод	0.10	-
193	464168.40	4228427.30	Геодезический метод	0.10	-
194	464177.00	4228442.65	Геодезический метод	0.10	-
129	464177.28	4228443.73	Геодезический метод	0.10	-
195	463970.45	4228122.35	Геодезический метод	0.10	-

2. Сведения о характерных точках границ объекта					
Обозначение характерных точек границ	Координаты, м		Метод определения координат характерной точки	Средняя квадратическая погрешность положения характерной точки (Mt), м	Описание обозначения точки на местности (при наличии)
	X	Y			
1	2	3	4	5	6
196	463957.45	4228139.30	Геодезический метод	0.10	-
197	463958.05	4228140.00	Геодезический метод	0.10	-
198	463941.77	4228139.75	Геодезический метод	0.10	-
199	463939.15	4228137.28	Геодезический метод	0.10	-
200	463934.24	4228140.25	Геодезический метод	0.10	-
201	463914.20	4228142.15	Геодезический метод	0.10	-
202	463903.50	4228143.85	Геодезический метод	0.10	-
203	463901.05	4228144.10	Геодезический метод	0.10	-
204	463892.70	4228144.35	Геодезический метод	0.10	-
205	463888.00	4228145.45	Геодезический метод	0.10	-
206	463882.90	4228148.40	Геодезический метод	0.10	-
207	463879.60	4228149.90	Геодезический метод	0.10	-
208	463878.35	4228150.35	Геодезический метод	0.10	-
209	463864.40	4228163.65	Геодезический метод	0.10	-
210	463860.55	4228166.50	Геодезический метод	0.10	-
211	463845.95	4228174.90	Геодезический метод	0.10	-
212	463837.55	4228177.50	Геодезический метод	0.10	-
213	463828.05	4228178.25	Геодезический метод	0.10	-
214	463821.55	4228177.70	Геодезический метод	0.10	-
215	463799.95	4228172.20	Геодезический метод	0.10	-
216	463787.60	4228162.80	Геодезический метод	0.10	-
217	463785.40	4228157.30	Геодезический метод	0.10	-
218	463783.20	4228147.80	Геодезический метод	0.10	-
219	463782.85	4228140.85	Геодезический метод	0.10	-
220	463782.89	4228140.55	Геодезический метод	0.10	-

2. Сведения о характерных точках границ объекта					
Обозначение характерных точек границ	Координаты, м		Метод определения координат характерной точки	Средняя квадратическая погрешность положения характерной точки (Mt), м	Описание обозначения точки на местности (при наличии)
	X	Y			
1	2	3	4	5	6
221	463783.30	4228139.60	Геодезический метод	0.10	-
222	463790.45	4228127.62	Геодезический метод	0.10	-
223	463802.94	4228118.64	Геодезический метод	0.10	-
224	463804.80	4228126.30	Геодезический метод	0.10	-
225	463802.70	4228143.30	Геодезический метод	0.10	-
226	463804.90	4228152.80	Геодезический метод	0.10	-
227	463826.50	4228158.30	Геодезический метод	0.10	-
228	463836.00	4228157.55	Геодезический метод	0.10	-
229	463850.60	4228149.15	Геодезический метод	0.10	-
230	463866.35	4228134.15	Геодезический метод	0.10	-
231	463866.85	4228133.20	Геодезический метод	0.10	-
232	463872.95	4228131.05	Геодезический метод	0.10	-
233	463880.60	4228126.65	Геодезический метод	0.10	-
234	463890.10	4228124.45	Геодезический метод	0.10	-
235	463900.35	4228124.10	Геодезический метод	0.10	-
236	463911.70	4228122.30	Геодезический метод	0.10	-
237	463939.10	4228119.70	Геодезический метод	0.10	-
238	463962.50	4228120.10	Геодезический метод	0.10	-
195	463970.45	4228122.35	Геодезический метод	0.10	-
239	463988.75	4228101.90	Геодезический метод	0.10	-
240	463986.25	4228101.80	Геодезический метод	0.10	-
241	463975.10	4228116.35	Геодезический метод	0.10	-
242	463974.40	4228115.70	Геодезический метод	0.10	-
243	463965.30	4228111.95	Геодезический метод	0.10	-
244	463937.10	4228111.35	Геодезический метод	0.10	-

2. Сведения о характерных точках границ объекта					
Обозначение характерных точек границ	Координаты, м		Метод определения координат характерной точки	Средняя квадратическая погрешность положения характерной точки (Mt), м	Описание обозначения точки на местности (при наличии)
	X	Y			
1	2	3	4	5	6
245	463887.80	4228117.30	Геодезический метод	0.10	-
246	463883.45	4228116.50	Геодезический метод	0.10	-
247	463871.60	4228121.10	Геодезический метод	0.10	-
248	463862.65	4228126.40	Геодезический метод	0.10	-
249	463858.35	4228130.45	Геодезический метод	0.10	-
250	463854.05	4228134.60	Геодезический метод	0.10	-
251	463848.55	4228141.55	Геодезический метод	0.10	-
252	463827.45	4228145.70	Геодезический метод	0.10	-
253	463818.15	4228144.05	Геодезический метод	0.10	-
254	463812.10	4228142.55	Геодезический метод	0.10	-
255	463811.55	4228138.00	Геодезический метод	0.10	-
256	463812.80	4228130.15	Геодезический метод	0.10	-
257	463813.90	4228122.10	Геодезический метод	0.10	-
258	463813.55	4228120.30	Геодезический метод	0.10	-
259	463811.59	4228112.41	Геодезический метод	0.10	-
260	463831.08	4228098.39	Геодезический метод	0.10	-
261	463830.15	4228100.65	Геодезический метод	0.10	-
262	463830.50	4228101.80	Геодезический метод	0.10	-
263	463832.30	4228112.05	Геодезический метод	0.10	-
264	463833.55	4228118.25	Геодезический метод	0.10	-
265	463833.70	4228124.10	Геодезический метод	0.10	-
266	463837.45	4228123.35	Геодезический метод	0.10	-
267	463838.35	4228122.20	Геодезический метод	0.10	-
268	463840.15	4228120.20	Геодезический метод	0.10	-
269	463843.20	4228117.25	Геодезический метод	0.10	-



2. Сведения о характерных точках границ объекта					
Обозначение характерных точек границ	Координаты, м		Метод определения координат характерной точки	Средняя квадратическая погрешность положения характерной точки (Mt), м	Описание обозначения точки на местности (при наличии)
	X	Y			
1	2	3	4	5	6
270	463844.65	4228115.90	Геодезический метод	0.10	-
271	463848.95	4228111.85	Геодезический метод	0.10	-
272	463852.45	4228109.20	Геодезический метод	0.10	-
273	463853.30	4228108.70	Геодезический метод	0.10	-
274	463878.15	4228098.60	Геодезический метод	0.10	-
275	463887.05	4228096.85	Геодезический метод	0.10	-
276	463888.40	4228097.10	Геодезический метод	0.10	-
277	463934.70	4228091.50	Геодезический метод	0.10	-
278	463937.10	4228091.35	Геодезический метод	0.10	-
279	463937.55	4228091.35	Геодезический метод	0.10	-
280	463965.75	4228091.95	Геодезический метод	0.10	-
281	463972.90	4228093.45	Геодезический метод	0.10	-
282	463981.30	4228096.90	Геодезический метод	0.10	-
283	463982.00	4228097.20	Геодезический метод	0.10	-
284	463988.00	4228101.05	Геодезический метод	0.10	-
285	463988.70	4228101.70	Геодезический метод	0.10	-
239	463988.75	4228101.90	Геодезический метод	0.10	-
286	464005.30	4228147.25	Геодезический метод	0.10	-
287	464002.60	4228160.85	Геодезический метод	0.10	-
288	463996.45	4228167.25	Геодезический метод	0.10	-
289	463984.75	4228179.05	Геодезический метод	0.10	-
290	463973.90	4228185.95	Геодезический метод	0.10	-
291	463969.25	4228191.65	Геодезический метод	0.10	-
292	463961.70	4228201.20	Геодезический метод	0.10	-
293	463958.15	4228208.15	Геодезический метод	0.10	-

2. Сведения о характерных точках границ объекта					
Обозначение характерных точек границ	Координаты, м		Метод определения координат характерной точки	Средняя квадратическая погрешность положения характерной точки (Mt), м	Описание обозначения точки на местности (при наличии)
	X	Y			
1	2	3	4	5	6
294	463956.10	4228221.55	Геодезический метод	0.10	-
295	463956.20	4228231.35	Геодезический метод	0.10	-
296	463959.15	4228243.40	Геодезический метод	0.10	-
297	463958.05	4228258.75	Геодезический метод	0.10	-
298	463955.65	4228267.70	Геодезический метод	0.10	-
299	463950.15	4228272.80	Геодезический метод	0.10	-
300	463944.70	4228273.20	Геодезический метод	0.10	-
301	463929.34	4228266.71	Геодезический метод	0.10	-
302	463929.68	4228246.74	Геодезический метод	0.10	-
303	463937.15	4228248.30	Геодезический метод	0.10	-
304	463938.70	4228248.95	Геодезический метод	0.10	-
305	463939.00	4228245.10	Геодезический метод	0.10	-
306	463936.75	4228236.10	Геодезический метод	0.10	-
307	463936.20	4228231.55	Геодезический метод	0.10	-
308	463936.10	4228221.75	Геодезический метод	0.10	-
309	463936.35	4228218.55	Геодезический метод	0.10	-
310	463937.85	4228208.65	Геодезический метод	0.10	-
311	463973.20	4228169.35	Геодезический метод	0.10	-
312	463969.00	4228165.40	Геодезический метод	0.10	-
313	463972.15	4228163.40	Геодезический метод	0.10	-
314	463978.15	4228157.35	Геодезический метод	0.10	-
315	463985.15	4228164.65	Геодезический метод	0.10	-
316	463992.85	4228154.90	Геодезический метод	0.10	-
286	464005.30	4228147.25	Геодезический метод	0.10	-
317	463977.30	4228356.85	Геодезический метод	0.10	-

2. Сведения о характерных точках границ объекта					
Обозначение характерных точек границ	Координаты, м		Метод определения координат характерной точки	Средняя квадратическая погрешность положения характерной точки (Mt), м	Описание обозначения точки на местности (при наличии)
	X	Y			
1	2	3	4	5	6
318	463973.80	4228364.90	Геодезический метод	0.10	-
319	463944.55	4228349.35	Геодезический метод	0.10	-
320	463930.75	4228337.00	Геодезический метод	0.10	-
321	463898.15	4228297.25	Геодезический метод	0.10	-
322	463897.50	4228292.40	Геодезический метод	0.10	-
323	463898.10	4228285.95	Геодезический метод	0.10	-
324	463904.81	4228287.26	Геодезический метод	0.10	-
325	463917.30	4228289.70	Геодезический метод	0.10	-
326	463919.00	4228302.20	Геодезический метод	0.10	-
327	463924.00	4228315.45	Геодезический метод	0.10	-
328	463928.40	4228323.10	Геодезический метод	0.10	-
329	463937.20	4228332.25	Геодезический метод	0.10	-
330	463946.50	4228335.70	Геодезический метод	0.10	-
331	463964.05	4228347.40	Геодезический метод	0.10	-
332	463972.65	4228348.00	Геодезический метод	0.10	-
333	463969.90	4228351.00	Геодезический метод	0.10	-
317	463977.30	4228356.85	Геодезический метод	0.10	-
334	463736.30	4227696.60	Геодезический метод	0.10	-
335	463733.56	4227700.29	Геодезический метод	0.10	-
336	463721.50	4227689.15	Геодезический метод	0.10	-
337	463706.90	4227679.50	Геодезический метод	0.10	-
338	463691.80	4227673.00	Геодезический метод	0.10	-
339	463690.75	4227672.55	Геодезический метод	0.10	-
340	463690.55	4227672.45	Геодезический метод	0.10	-
341	463687.75	4227670.75	Геодезический метод	0.10	-

2. Сведения о характерных точках границ объекта					
Обозначение характерных точек границ	Координаты, м		Метод определения координат характерной точки	Средняя квадратическая погрешность положения характерной точки (Mt), м	Описание обозначения точки на местности (при наличии)
	X	Y			
1	2	3	4	5	6
342	463685.60	4227668.90	Геодезический метод	0.10	-
343	463676.80	4227660.50	Геодезический метод	0.10	-
344	463673.65	4227656.65	Геодезический метод	0.10	-
345	463673.40	4227656.25	Геодезический метод	0.10	-
346	463671.35	4227651.85	Геодезический метод	0.10	-
347	463671.15	4227651.30	Геодезический метод	0.10	-
348	463667.20	4227644.95	Геодезический метод	0.10	-
349	463661.50	4227647.50	Геодезический метод	0.10	-
350	463660.95	4227647.65	Геодезический метод	0.10	-
351	463655.70	4227648.35	Геодезический метод	0.10	-
352	463654.50	4227648.30	Геодезический метод	0.10	-
353	463652.63	4227648.19	Геодезический метод	0.10	-
354	463645.39	4227642.43	Геодезический метод	0.10	-
355	463639.02	4227633.10	Геодезический метод	0.10	-
356	463638.68	4227627.14	Геодезический метод	0.10	-
357	463642.00	4227627.55	Геодезический метод	0.10	-
358	463642.05	4227627.55	Геодезический метод	0.10	-
359	463655.65	4227628.35	Геодезический метод	0.10	-
360	463655.70	4227628.35	Геодезический метод	0.10	-
361	463656.25	4227628.20	Геодезический метод	0.10	-
362	463656.50	4227628.03	Геодезический метод	0.10	-
334	463736.30	4227696.60	Геодезический метод	0.10	-
363	463634.14	4227646.73	Геодезический метод	0.10	-
364	463629.90	4227646.20	Геодезический метод	0.10	-
365	463628.50	4227645.95	Геодезический метод	0.10	-

2. Сведения о характерных точках границ объекта					
Обозначение характерных точек границ	Координаты, м		Метод определения координат характерной точки	Средняя квадратическая погрешность положения характерной точки (Mt), м	Описание обозначения точки на местности (при наличии)
	X	Y			
1	2	3	4	5	6
366	463628.25	4227645.90	Геодезический метод	0.10	-
367	463624.70	4227644.85	Геодезический метод	0.10	-
368	463619.00	4227642.55	Геодезический метод	0.10	-
369	463596.25	4227622.95	Геодезический метод	0.10	-
370	463605.78	4227612.49	Геодезический метод	0.10	-
371	463608.44	4227613.34	Геодезический метод	0.10	-
372	463608.80	4227614.15	Геодезический метод	0.10	-
373	463609.10	4227614.55	Геодезический метод	0.10	-
374	463615.90	4227619.75	Геодезический метод	0.10	-
375	463616.15	4227619.90	Геодезический метод	0.10	-
376	463632.07	4227626.27	Геодезический метод	0.10	-
377	463629.74	4227631.02	Геодезический метод	0.10	-
363	463634.14	4227646.73	Геодезический метод	0.10	-
378	463877.07	4227787.63	Геодезический метод	0.10	-
379	463872.71	4227793.58	Геодезический метод	0.10	-
380	463858.35	4227782.30	Геодезический метод	0.10	-
381	463856.55	4227780.70	Геодезический метод	0.10	-
382	463843.85	4227769.15	Геодезический метод	0.10	-
383	463817.95	4227752.15	Геодезический метод	0.10	-
384	463774.08	4227717.17	Геодезический метод	0.10	-
378	463877.07	4227787.63	Геодезический метод	0.10	-
385	463944.25	4228332.25	Геодезический метод	0.10	-
386	463940.55	4228330.45	Геодезический метод	0.10	-
387	463932.05	4228320.55	Геодезический метод	0.10	-
388	463925.30	4228307.40	Геодезический метод	0.10	-

2. Сведения о характерных точках границ объекта					
Обозначение характерных точек границ	Координаты, м		Метод определения координат характерной точки	Средняя квадратическая погрешность положения характерной точки (Mt), м	Описание обозначения точки на местности (при наличии)
	X	Y			
1	2	3	4	5	6
389	463924.60	4228299.50	Геодезический метод	0.10	-
390	463928.60	4228301.70	Геодезический метод	0.10	-
391	463936.65	4228308.65	Геодезический метод	0.10	-
392	463941.05	4228320.35	Геодезический метод	0.10	-
393	463943.60	4228331.30	Геодезический метод	0.10	-
385	463944.25	4228332.25	Геодезический метод	0.10	-
3. Сведения о характерных точках части (частей) границы объекта					
Обозначение характерных точек части границы	Координаты, м		Метод определения координат характерной точки	Средняя квадратическая погрешность положения характерной точки (Mt), м	Описание обозначения точки на местности (при наличии)
	X	Y			
1	2	3	4	5	6
-	-	-	-	-	-



**ТЕКСТОВОЕ ОПИСАНИЕ**  
**местоположения границ населенных пунктов, территориальных зон**

Прохождение границы		Описание прохождения границы
от точки	до точки	
1	2	3
-	-	-



## ГРАФИЧЕСКОЕ ОПИСАНИЕ

местоположения границ населенных пунктов, территориальных зон, особо охраняемых природных территорий, зон с особыми условиями использования территории

### Зона территории общего пользования (ТОП-Мор1)

(наименование объекта, местоположение границ которого описано (далее - объект))

#### Раздел 1

#### Сведения об объекте

№ п/п	Характеристики объекта	Описание характеристик
1	2	3
1.	Местоположение объекта	Новосибирская область, район Искитимский, сельсовет Морозовский
2.	Площадь объекта +/- величина погрешности определения площади (Р +/- Дельта Р)	329324 +/- 201 м <sup>2</sup>
3.	Иные характеристики объекта	Основные виды РИ (Код вида РИ): Земельные участки (территории) общего пользования (12.0) Улично-дорожная сеть (12.0.1) Благоустройство территории (12.0.2) Условно разрешенные виды РИ (Код вида РИ): Предоставление коммунальных услуг (3.1.1) Вспомогательные виды РИ (Код вида РИ): Не устанавливается

## Раздел 2

### Сведения о местоположении границ объекта

1. Система координат МСК НСО, зона 4

2. Сведения о характерных точках границ объекта

Обозначение характерных точек границ	Координаты, м		Метод определения координат характерной точки	Средняя квадратическая погрешность положения характерной точки (Mt), м	Описание обозначения точки на местности (при наличии)
	X	Y			
1	2	3	4	5	6
1	459693.05	4217994.90	Геодезический метод	0.10	-
2	459669.04	4218005.01	Геодезический метод	0.10	-
3	459622.68	4218042.30	Геодезический метод	0.10	-
4	459571.28	4218074.17	Геодезический метод	0.10	-
5	459555.45	4218079.27	Геодезический метод	0.10	-
6	459534.90	4218094.03	Геодезический метод	0.10	-
7	459467.90	4218142.14	Геодезический метод	0.10	-
8	459450.93	4218202.85	Геодезический метод	0.10	-
9	459371.23	4218034.84	Геодезический метод	0.10	-
10	459362.64	4218016.71	Геодезический метод	0.10	-
11	459341.22	4217971.53	Геодезический метод	0.10	-
12	459319.81	4217926.35	Геодезический метод	0.10	-
13	459311.27	4217908.37	Геодезический метод	0.10	-
14	459289.86	4217863.19	Геодезический метод	0.10	-
15	459268.44	4217818.01	Геодезический метод	0.10	-
16	459259.68	4217799.53	Геодезический метод	0.10	-
17	459238.26	4217754.35	Геодезический метод	0.10	-
18	459216.85	4217709.17	Геодезический метод	0.10	-
19	459208.09	4217690.70	Геодезический метод	0.10	-
20	459186.67	4217645.52	Геодезический метод	0.10	-
21	459165.25	4217600.34	Геодезический метод	0.10	-
22	459155.90	4217581.99	Геодезический метод	0.10	-

## 2. Сведения о характерных точках границ объекта

Обозначение характерных точек границ	Координаты, м		Метод определения координат характерной точки	Средняя квадратическая погрешность положения характерной точки (Mt), м	Описание обозначения точки на местности (при наличии)
	X	Y			
1	2	3	4	5	6
23	459142.62	4217552.58	Геодезический метод	0.10	-
24	459168.54	4217522.91	Геодезический метод	0.10	-
25	459176.95	4217513.28	Геодезический метод	0.10	-
26	459228.57	4217545.29	Геодезический метод	0.10	-
27	459276.39	4217579.98	Геодезический метод	0.10	-
28	459317.51	4217620.27	Геодезический метод	0.10	-
29	459444.77	4217738.86	Геодезический метод	0.10	-
30	459556.48	4217849.18	Геодезический метод	0.10	-
31	459668.14	4217961.68	Геодезический метод	0.10	-
1	459693.05	4217994.90	Геодезический метод	0.10	-
32	459557.36	4217963.02	Геодезический метод	0.10	-
33	459509.57	4218016.87	Геодезический метод	0.10	-
34	459405.71	4217924.65	Геодезический метод	0.10	-
35	459353.78	4217878.55	Геодезический метод	0.10	-
36	459301.86	4217832.44	Геодезический метод	0.10	-
37	459349.66	4217778.60	Геодезический метод	0.10	-
38	459401.59	4217824.71	Геодезический метод	0.10	-
39	459453.51	4217870.81	Геодезический метод	0.10	-
32	459557.36	4217963.02	Геодезический метод	0.10	-
40	459379.53	4217723.50	Геодезический метод	0.10	-
41	459330.21	4217777.68	Геодезический метод	0.10	-
42	459303.76	4217753.44	Геодезический метод	0.10	-
43	459302.91	4217752.56	Геодезический метод	0.10	-
44	459301.97	4217751.83	Геодезический метод	0.10	-
45	459298.41	4217748.64	Геодезический метод	0.10	-

## 2. Сведения о характерных точках границ объекта

Обозначение характерных точек границ	Координаты, м		Метод определения координат характерной точки	Средняя квадратическая погрешность положения характерной точки (Mt), м	Описание обозначения точки на местности (при наличии)
	X	Y			
1	2	3	4	5	6
46	459275.00	4217726.78	Геодезический метод	0.10	-
47	459324.43	4217672.92	Геодезический метод	0.10	-
48	459348.13	4217694.46	Геодезический метод	0.10	-
49	459351.69	4217697.64	Геодезический метод	0.10	-
50	459352.29	4217698.32	Геодезический метод	0.10	-
51	459353.05	4217699.09	Геодезический метод	0.10	-
40	459379.53	4217723.50	Геодезический метод	0.10	-
52	459316.88	4217640.53	Геодезический метод	0.10	-
53	459300.12	4217659.08	Геодезический метод	0.10	-
54	459270.44	4217632.26	Геодезический метод	0.10	-
55	459246.70	4217610.81	Геодезический метод	0.10	-
56	459263.46	4217592.26	Геодезический метод	0.10	-
57	459287.20	4217613.71	Геодезический метод	0.10	-
52	459316.88	4217640.53	Геодезический метод	0.10	-
58	459365.09	4217756.61	Геодезический метод	0.10	-
59	459359.49	4217762.95	Геодезический метод	0.10	-
60	459353.16	4217757.41	Геодезический метод	0.10	-
61	459358.77	4217751.08	Геодезический метод	0.10	-
58	459365.09	4217756.61	Геодезический метод	0.10	-
62	460011.30	4218360.73	Геодезический метод	0.10	-
63	460010.88	4218376.96	Геодезический метод	0.10	-
64	460006.58	4218392.35	Геодезический метод	0.10	-
65	460000.30	4218403.23	Геодезический метод	0.10	-
66	459976.48	4218432.21	Геодезический метод	0.10	-
67	459963.95	4218446.64	Геодезический метод	0.10	-

## 2. Сведения о характерных точках границ объекта

Обозначение характерных точек границ	Координаты, м		Метод определения координат характерной точки	Средняя квадратическая погрешность положения характерной точки (Mt), м	Описание обозначения точки на местности (при наличии)
	X	Y			
1	2	3	4	5	6
68	459918.22	4218493.80	Геодезический метод	0.10	-
69	459913.65	4218493.23	Геодезический метод	0.10	-
70	459878.53	4218534.70	Геодезический метод	0.10	-
71	459839.29	4218574.04	Геодезический метод	0.10	-
72	459801.70	4218612.10	Геодезический метод	0.10	-
73	459781.03	4218632.94	Геодезический метод	0.10	-
74	459669.38	4218745.60	Геодезический метод	0.10	-
75	459648.29	4218767.04	Геодезический метод	0.10	-
76	459548.76	4218863.91	Геодезический метод	0.10	-
77	459527.92	4218884.71	Геодезический метод	0.10	-
78	459491.77	4218920.22	Геодезический метод	0.10	-
79	459472.37	4218949.83	Геодезический метод	0.10	-
80	459459.73	4218911.76	Геодезический метод	0.10	-
81	459467.13	4218896.98	Геодезический метод	0.10	-
82	459485.09	4218882.18	Геодезический метод	0.10	-
83	459490.15	4218846.71	Геодезический метод	0.10	-
84	459638.57	4218714.53	Геодезический метод	0.10	-
85	459638.81	4218715.06	Геодезический метод	0.10	-
86	459654.64	4218701.04	Геодезический метод	0.10	-
87	459654.34	4218700.48	Геодезический метод	0.10	-
88	459723.36	4218639.02	Геодезический метод	0.10	-
89	459740.91	4218624.05	Геодезический метод	0.10	-
90	459759.14	4218608.50	Геодезический метод	0.10	-
91	459779.89	4218602.50	Геодезический метод	0.10	-
92	459889.45	4218497.00	Геодезический метод	0.10	-

## 2. Сведения о характерных точках границ объекта

Обозначение характерных точек границ	Координаты, м		Метод определения координат характерной точки	Средняя квадратическая погрешность положения характерной точки (Mt), м	Описание обозначения точки на местности (при наличии)
	X	Y			
1	2	3	4	5	6
93	459882.44	4218490.60	Геодезический метод	0.10	-
94	459834.56	4218504.61	Геодезический метод	0.10	-
95	459811.41	4218512.36	Геодезический метод	0.10	-
96	459787.29	4218519.61	Геодезический метод	0.10	-
97	459763.13	4218527.33	Геодезический метод	0.10	-
98	459727.21	4218538.45	Геодезический метод	0.10	-
99	459736.27	4218549.46	Геодезический метод	0.10	-
100	459718.79	4218555.40	Геодезический метод	0.10	-
101	459703.98	4218535.91	Геодезический метод	0.10	-
102	459691.72	4218519.78	Геодезический метод	0.10	-
103	459687.91	4218514.77	Геодезический метод	0.10	-
104	459867.32	4218454.10	Геодезический метод	0.10	-
105	459756.65	4218126.84	Геодезический метод	0.10	-
106	459748.04	4218104.00	Геодезический метод	0.10	-
107	459726.58	4218026.09	Геодезический метод	0.10	-
108	459808.87	4218116.64	Геодезический метод	0.10	-
109	459838.64	4218143.01	Геодезический метод	0.10	-
110	459891.55	4218199.57	Геодезический метод	0.10	-
111	459915.28	4218230.03	Геодезический метод	0.10	-
112	459964.63	4218293.33	Геодезический метод	0.10	-
113	459967.83	4218297.44	Геодезический метод	0.10	-
114	459998.84	4218330.38	Геодезический метод	0.10	-
115	460006.12	4218341.00	Геодезический метод	0.10	-
62	460011.30	4218360.73	Геодезический метод	0.10	-
116	459959.07	4218423.89	Геодезический метод	0.10	-

## 2. Сведения о характерных точках границ объекта

Обозначение характерных точек границ	Координаты, м		Метод определения координат характерной точки	Средняя квадратическая погрешность положения характерной точки (Mt), м	Описание обозначения точки на местности (при наличии)
	X	Y			
1	2	3	4	5	6
117	459908.79	4218476.70	Геодезический метод	0.10	-
118	459907.69	4218437.78	Геодезический метод	0.10	-
119	459862.16	4218316.16	Геодезический метод	0.10	-
116	459959.07	4218423.89	Геодезический метод	0.10	-
120	459956.55	4218300.77	Геодезический метод	0.10	-
121	459919.76	4218334.63	Геодезический метод	0.10	-
122	459865.58	4218275.78	Геодезический метод	0.10	-
123	459902.37	4218241.91	Геодезический метод	0.10	-
120	459956.55	4218300.77	Геодезический метод	0.10	-
124	458702.79	4218940.81	Геодезический метод	0.10	-
125	458631.37	4218982.54	Геодезический метод	0.10	-
126	458545.71	4219036.48	Геодезический метод	0.10	-
127	458440.04	4219111.53	Геодезический метод	0.10	-
128	458306.93	4219229.59	Геодезический метод	0.10	-
129	458198.15	4219028.22	Геодезический метод	0.10	-
130	458186.44	4219000.54	Геодезический метод	0.10	-
131	458221.31	4218988.92	Геодезический метод	0.10	-
132	458266.75	4218988.92	Геодезический метод	0.10	-
133	458289.99	4219002.66	Геодезический метод	0.10	-
134	458307.96	4218992.09	Геодезический метод	0.10	-
135	458324.87	4218964.61	Геодезический метод	0.10	-
136	458368.19	4218945.59	Геодезический метод	0.10	-
137	458508.73	4218930.80	Геодезический метод	0.10	-
138	458557.55	4218902.87	Геодезический метод	0.10	-
139	458619.44	4218983.20	Геодезический метод	0.10	-

## 2. Сведения о характерных точках границ объекта

Обозначение характерных точек границ	Координаты, м		Метод определения координат характерной точки	Средняя квадратическая погрешность положения характерной точки (Mt), м	Описание обозначения точки на местности (при наличии)
	X	Y			
1	2	3	4	5	6
124	458702.79	4218940.81	Геодезический метод	0.10	-
140	458365.72	4218127.58	Геодезический метод	0.10	-
141	458352.89	4218128.95	Геодезический метод	0.10	-
142	458353.53	4218084.23	Геодезический метод	0.10	-
143	458349.40	4218084.33	Геодезический метод	0.10	-
144	458348.22	4218034.34	Геодезический метод	0.10	-
145	458303.23	4218035.41	Геодезический метод	0.10	-
146	458273.23	4218036.12	Геодезический метод	0.10	-
147	458243.25	4218036.82	Геодезический метод	0.10	-
148	458244.43	4218086.81	Геодезический метод	0.10	-
149	458243.94	4218116.42	Геодезический метод	0.10	-
150	458216.27	4218108.20	Геодезический метод	0.10	-
151	458129.27	4218189.46	Геодезический метод	0.10	-
152	458072.26	4218173.45	Геодезический метод	0.10	-
153	458051.92	4218216.98	Геодезический метод	0.10	-
154	458037.10	4218251.74	Геодезический метод	0.10	-
155	457997.88	4218230.29	Геодезический метод	0.10	-
156	458021.61	4218196.95	Геодезический метод	0.10	-
157	458022.69	4218197.43	Геодезический метод	0.10	-
158	458048.17	4218156.89	Геодезический метод	0.10	-
159	458102.72	4218179.81	Геодезический метод	0.10	-
160	458104.79	4218177.38	Геодезический метод	0.10	-
161	458000.09	4218126.03	Геодезический метод	0.10	-
162	457973.59	4218171.61	Геодезический метод	0.10	-
163	457943.29	4218225.74	Геодезический метод	0.10	-



## 2. Сведения о характерных точках границ объекта

Обозначение характерных точек границ	Координаты, м		Метод определения координат характерной точки	Средняя квадратическая погрешность положения характерной точки (Mt), м	Описание обозначения точки на местности (при наличии)
	X	Y			
1	2	3	4	5	6
164	457981.61	4218244.51	Геодезический метод	0.10	-
165	457976.93	4218256.20	Геодезический метод	0.10	-
166	458018.68	4218267.53	Геодезический метод	0.10	-
167	458030.54	4218271.79	Геодезический метод	0.10	-
168	458041.50	4218277.67	Геодезический метод	0.10	-
169	458059.03	4218282.43	Геодезический метод	0.10	-
170	458073.59	4218289.56	Геодезический метод	0.10	-
171	458061.46	4218296.19	Геодезический метод	0.10	-
172	457952.76	4218255.43	Геодезический метод	0.10	-
173	457934.51	4218241.32	Геодезический метод	0.10	-
174	457927.90	4218236.20	Геодезический метод	0.10	-
175	457958.72	4218120.77	Геодезический метод	0.10	-
176	457988.31	4218124.41	Геодезический метод	0.10	-
177	457999.97	4218125.56	Геодезический метод	0.10	-
178	458216.21	4218107.62	Геодезический метод	0.10	-
179	458224.03	4218069.69	Геодезический метод	0.10	-
180	458230.64	4218070.21	Геодезический метод	0.10	-
181	458235.29	4218045.98	Геодезический метод	0.10	-
182	458237.06	4218037.60	Геодезический метод	0.10	-
183	458344.52	4218023.23	Геодезический метод	0.10	-
184	458359.70	4218027.48	Геодезический метод	0.10	-
185	458362.47	4218077.69	Геодезический метод	0.10	-
140	458365.72	4218127.58	Геодезический метод	0.10	-
186	458320.02	4218351.01	Геодезический метод	0.10	-
187	458290.02	4218351.16	Геодезический метод	0.10	-

## 2. Сведения о характерных точках границ объекта

Обозначение характерных точек границ	Координаты, м		Метод определения координат характерной точки	Средняя квадратическая погрешность положения характерной точки (Mt), м	Описание обозначения точки на местности (при наличии)
	X	Y			
1	2	3	4	5	6
188	458260.02	4218351.31	Геодезический метод	0.10	-
189	458230.01	4218351.47	Геодезический метод	0.10	-
190	458210.03	4218351.58	Геодезический метод	0.10	-
191	458180.03	4218351.73	Геодезический метод	0.10	-
192	458150.03	4218351.88	Геодезический метод	0.10	-
193	458120.03	4218352.03	Геодезический метод	0.10	-
194	458120.00	4218347.51	Геодезический метод	0.10	-
195	458119.87	4218322.03	Геодезический метод	0.10	-
196	458119.85	4218317.51	Геодезический метод	0.10	-
197	458117.42	4218316.01	Геодезический метод	0.10	-
198	458078.83	4218292.26	Геодезический метод	0.10	-
199	458077.78	4218291.61	Геодезический метод	0.10	-
200	458074.94	4218290.22	Геодезический метод	0.10	-
201	458082.32	4218281.33	Геодезический метод	0.10	-
202	458189.59	4218293.24	Геодезический метод	0.10	-
203	458195.11	4218266.38	Геодезический метод	0.10	-
204	458215.06	4218263.99	Геодезический метод	0.10	-
205	458244.85	4218260.41	Геодезический метод	0.10	-
206	458277.41	4218258.00	Геодезический метод	0.10	-
186	458320.02	4218351.01	Геодезический метод	0.10	-
207	459026.15	4216824.29	Геодезический метод	0.10	-
208	459023.02	4216827.78	Геодезический метод	0.10	-
209	459001.21	4216843.66	Геодезический метод	0.10	-
210	459016.29	4216874.95	Геодезический метод	0.10	-
211	459005.40	4216878.68	Геодезический метод	0.10	-

## 2. Сведения о характерных точках границ объекта

Обозначение характерных точек границ	Координаты, м		Метод определения координат характерной точки	Средняя квадратическая погрешность положения характерной точки (Mt), м	Описание обозначения точки на местности (при наличии)
	X	Y			
1	2	3	4	5	6
212	458988.11	4216880.47	Геодезический метод	0.10	-
213	458984.44	4216871.43	Геодезический метод	0.10	-
214	458983.87	4216870.29	Геодезический метод	0.10	-
215	458979.05	4216859.25	Геодезический метод	0.10	-
216	458975.26	4216851.31	Геодезический метод	0.10	-
217	458965.23	4216843.69	Геодезический метод	0.10	-
218	458954.09	4216846.98	Геодезический метод	0.10	-
219	458946.48	4216826.50	Геодезический метод	0.10	-
220	458939.04	4216804.71	Геодезический метод	0.10	-
221	458892.96	4216818.46	Геодезический метод	0.10	-
222	458885.60	4216801.10	Геодезический метод	0.10	-
223	458902.00	4216794.55	Геодезический метод	0.10	-
224	458896.20	4216780.05	Геодезический метод	0.10	-
225	458893.15	4216772.40	Геодезический метод	0.10	-
226	458922.05	4216760.55	Геодезический метод	0.10	-
227	458910.67	4216732.82	Геодезический метод	0.10	-
228	458942.33	4216750.42	Геодезический метод	0.10	-
229	458996.94	4216794.63	Геодезический метод	0.10	-
207	459026.15	4216824.29	Геодезический метод	0.10	-
230	459008.34	4216806.24	Геодезический метод	0.10	-
231	458987.80	4216833.63	Геодезический метод	0.10	-
232	458936.47	4216782.93	Геодезический метод	0.10	-
233	458951.67	4216768.35	Геодезический метод	0.10	-
230	459008.34	4216806.24	Геодезический метод	0.10	-
234	458906.75	4216550.44	Геодезический метод	0.10	-

## 2. Сведения о характерных точках границ объекта

Обозначение характерных точек границ	Координаты, м		Метод определения координат характерной точки	Средняя квадратическая погрешность положения характерной точки (Mt), м	Описание обозначения точки на местности (при наличии)
	X	Y			
1	2	3	4	5	6
235	458904.20	4216553.69	Геодезический метод	0.10	-
236	458868.51	4216538.26	Геодезический метод	0.10	-
237	458819.17	4216601.87	Геодезический метод	0.10	-
238	458742.82	4216566.52	Геодезический метод	0.10	-
239	458683.54	4216522.70	Геодезический метод	0.10	-
240	458624.12	4216388.74	Геодезический метод	0.10	-
241	458651.71	4216376.50	Геодезический метод	0.10	-
242	458660.83	4216397.69	Геодезический метод	0.10	-
243	458665.40	4216426.65	Геодезический метод	0.10	-
244	458667.36	4216439.06	Геодезический метод	0.10	-
245	458674.01	4216466.91	Геодезический метод	0.10	-
246	458679.34	4216489.24	Геодезический метод	0.10	-
247	458694.94	4216500.38	Геодезический метод	0.10	-
248	458703.10	4216506.22	Геодезический метод	0.10	-
249	458711.26	4216512.06	Геодезический метод	0.10	-
250	458743.90	4216535.39	Геодезический метод	0.10	-
251	458800.97	4216576.18	Геодезический метод	0.10	-
252	458823.13	4216592.01	Геодезический метод	0.10	-
253	458848.20	4216560.49	Геодезический метод	0.10	-
254	458869.10	4216534.21	Геодезический метод	0.10	-
234	458906.75	4216550.44	Геодезический метод	0.10	-
255	458315.83	4218896.09	Геодезический метод	0.10	-
256	458229.77	4218904.37	Геодезический метод	0.10	-
257	458225.54	4218943.47	Геодезический метод	0.10	-
258	458256.18	4218954.04	Геодезический метод	0.10	-

## 2. Сведения о характерных точках границ объекта

Обозначение характерных точек границ	Координаты, м		Метод определения координат характерной точки	Средняя квадратическая погрешность положения характерной точки (Mt), м	Описание обозначения точки на местности (при наличии)
	X	Y			
1	2	3	4	5	6
259	458253.01	4218966.72	Геодезический метод	0.10	-
260	458241.39	4218973.07	Геодезический метод	0.10	-
261	458211.80	4218972.01	Геодезический метод	0.10	-
262	458199.12	4218964.61	Геодезический метод	0.10	-
263	458195.95	4218946.64	Геодезический метод	0.10	-
264	458206.52	4218929.74	Геодезический метод	0.10	-
265	458207.57	4218918.11	Геодезический метод	0.10	-
266	458184.33	4218901.20	Геодезический метод	0.10	-
267	458186.44	4218890.63	Геодезический метод	0.10	-
268	458206.52	4218883.23	Геодезический метод	0.10	-
269	458242.45	4218886.40	Геодезический метод	0.10	-
270	458258.29	4218861.04	Геодезический метод	0.10	-
271	458309.01	4218831.44	Геодезический метод	0.10	-
272	458315.23	4218836.36	Геодезический метод	0.10	-
273	458293.70	4218867.67	Геодезический метод	0.10	-
255	458315.83	4218896.09	Геодезический метод	0.10	-
274	458078.78	4218467.38	Геодезический метод	0.10	-
275	458078.77	4218487.71	Геодезический метод	0.10	-
276	458064.11	4218495.00	Геодезический метод	0.10	-
277	458062.87	4218402.12	Геодезический метод	0.10	-
278	458022.47	4218412.92	Геодезический метод	0.10	-
279	458005.90	4218322.93	Геодезический метод	0.10	-
280	458061.53	4218301.44	Геодезический метод	0.10	-
281	458061.46	4218296.22	Геодезический метод	0.10	-
282	458066.00	4218307.88	Геодезический метод	0.10	-

## 2. Сведения о характерных точках границ объекта

Обозначение характерных точек границ	Координаты, м		Метод определения координат характерной точки	Средняя квадратическая погрешность положения характерной точки (Mt), м	Описание обозначения точки на местности (при наличии)
	X	Y			
1	2	3	4	5	6
283	458069.07	4218315.77	Геодезический метод	0.10	-
284	458069.26	4218316.26	Геодезический метод	0.10	-
285	458069.85	4218317.76	Геодезический метод	0.10	-
286	458070.00	4218347.76	Геодезический метод	0.10	-
287	458070.16	4218377.76	Геодезический метод	0.10	-
288	458070.31	4218407.76	Геодезический метод	0.10	-
289	458070.46	4218437.76	Геодезический метод	0.10	-
290	458070.62	4218467.77	Геодезический метод	0.10	-
274	458078.78	4218467.38	Геодезический метод	0.10	-
291	458069.74	4218398.23	Геодезический метод	0.10	-
292	458023.21	4218411.33	Геодезический метод	0.10	-
293	458016.84	4218370.92	Геодезический метод	0.10	-
294	458066.25	4218352.01	Геодезический метод	0.10	-
291	458069.74	4218398.23	Геодезический метод	0.10	-
295	459354.37	4218813.02	Геодезический метод	0.10	-
296	459317.08	4218862.10	Геодезический метод	0.10	-
297	459292.77	4218880.06	Геодезический метод	0.10	-
298	459238.89	4218866.32	Геодезический метод	0.10	-
299	459232.48	4218870.95	Геодезический метод	0.10	-
300	459249.84	4218844.59	Геодезический метод	0.10	-
301	459267.29	4218817.81	Геодезический метод	0.10	-
302	459241.93	4218798.40	Геодезический метод	0.10	-
303	459249.44	4218786.98	Геодезический метод	0.10	-
295	459354.37	4218813.02	Геодезический метод	0.10	-
304	458726.56	4218177.69	Геодезический метод	0.10	-

## 2. Сведения о характерных точках границ объекта

Обозначение характерных точек границ	Координаты, м		Метод определения координат характерной точки	Средняя квадратическая погрешность положения характерной точки (Mt), м	Описание обозначения точки на местности (при наличии)
	X	Y			
1	2	3	4	5	6
305	458645.31	4218130.83	Геодезический метод	0.10	-
306	458628.14	4218128.15	Геодезический метод	0.10	-
307	458633.11	4218098.64	Геодезический метод	0.10	-
308	458623.69	4218076.94	Геодезический метод	0.10	-
309	458574.36	4218068.79	Геодезический метод	0.10	-
310	458566.26	4218118.12	Геодезический метод	0.10	-
311	458557.32	4218120.38	Геодезический метод	0.10	-
312	458565.90	4218082.16	Геодезический метод	0.10	-
313	458564.95	4218081.97	Геодезический метод	0.10	-
314	458565.22	4218080.59	Геодезический метод	0.10	-
315	458568.82	4218046.64	Геодезический метод	0.10	-
316	458554.09	4218042.23	Геодезический метод	0.10	-
317	458558.11	4218041.23	Геодезический метод	0.10	-
318	458568.66	4218041.64	Геодезический метод	0.10	-
319	458628.67	4218062.39	Геодезический метод	0.10	-
304	458726.56	4218177.69	Геодезический метод	0.10	-
320	458513.91	4217432.78	Геодезический метод	0.10	-
321	458500.54	4217433.96	Геодезический метод	0.10	-
322	458481.63	4217402.85	Геодезический метод	0.10	-
323	458465.32	4217410.75	Геодезический метод	0.10	-
324	458457.41	4217401.71	Геодезический метод	0.10	-
325	458442.82	4217396.11	Геодезический метод	0.10	-
326	458455.29	4217414.45	Геодезический метод	0.10	-
327	458409.31	4217384.47	Геодезический метод	0.10	-
328	458412.94	4217374.55	Геодезический метод	0.10	-

## 2. Сведения о характерных точках границ объекта

Обозначение характерных точек границ	Координаты, м		Метод определения координат характерной точки	Средняя квадратическая погрешность положения характерной точки (Mt), м	Описание обозначения точки на местности (при наличии)
	X	Y			
1	2	3	4	5	6
329	458378.86	4217359.54	Геодезический метод	0.10	-
330	458380.16	4217355.20	Геодезический метод	0.10	-
331	458372.99	4217349.43	Геодезический метод	0.10	-
332	458370.96	4217346.46	Геодезический метод	0.10	-
333	458371.14	4217340.99	Геодезический метод	0.10	-
334	458419.57	4217365.00	Геодезический метод	0.10	-
335	458445.57	4217352.90	Геодезический метод	0.10	-
336	458451.81	4217359.63	Геодезический метод	0.10	-
337	458486.31	4217400.59	Геодезический метод	0.10	-
338	458494.01	4217398.79	Геодезический метод	0.10	-
320	458513.91	4217432.78	Геодезический метод	0.10	-
339	459097.94	4217242.56	Геодезический метод	0.10	-
340	459088.38	4217248.90	Геодезический метод	0.10	-
341	459079.14	4217258.19	Геодезический метод	0.10	-
342	459065.60	4217244.73	Геодезический метод	0.10	-
343	459061.60	4217248.74	Геодезический метод	0.10	-
344	459057.19	4217253.18	Геодезический метод	0.10	-
345	459055.81	4217259.59	Геодезический метод	0.10	-
346	459047.45	4217298.32	Геодезический метод	0.10	-
347	459044.77	4217301.05	Геодезический метод	0.10	-
348	459006.14	4217324.37	Геодезический метод	0.10	-
349	458979.21	4217340.24	Геодезический метод	0.10	-
350	458991.55	4217328.95	Геодезический метод	0.10	-
351	459004.31	4217318.04	Геодезический метод	0.10	-
352	459015.66	4217310.34	Геодезический метод	0.10	-



## 2. Сведения о характерных точках границ объекта

Обозначение характерных точек границ	Координаты, м		Метод определения координат характерной точки	Средняя квадратическая погрешность положения характерной точки (Mt), м	Описание обозначения точки на местности (при наличии)
	X	Y			
1	2	3	4	5	6
353	459014.19	4217308.35	Геодезический метод	0.10	-
354	459023.25	4217302.04	Геодезический метод	0.10	-
355	459033.41	4217294.97	Геодезический метод	0.10	-
356	459036.28	4217292.82	Геодезический метод	0.10	-
357	459025.60	4217280.16	Геодезический метод	0.10	-
358	459033.27	4217273.48	Геодезический метод	0.10	-
359	459027.00	4217267.31	Геодезический метод	0.10	-
360	459030.65	4217264.30	Геодезический метод	0.10	-
361	459031.37	4217259.59	Геодезический метод	0.10	-
362	459029.41	4217257.30	Геодезический метод	0.10	-
363	459030.84	4217254.92	Геодезический метод	0.10	-
364	459037.71	4217247.83	Геодезический метод	0.10	-
365	459040.60	4217244.67	Геодезический метод	0.10	-
366	459050.48	4217239.73	Геодезический метод	0.10	-
367	459055.91	4217236.62	Геодезический метод	0.10	-
368	459077.58	4217223.42	Геодезический метод	0.10	-
369	459081.58	4217221.03	Геодезический метод	0.10	-
370	459085.32	4217213.90	Геодезический метод	0.10	-
339	459097.94	4217242.56	Геодезический метод	0.10	-
371	458200.49	4216307.47	Геодезический метод	0.10	-
372	458081.28	4216227.47	Геодезический метод	0.10	-
373	458095.68	4216222.67	Геодезический метод	0.10	-
374	458099.68	4216213.07	Геодезический метод	0.10	-
375	458151.78	4216243.62	Геодезический метод	0.10	-
376	458179.71	4216279.50	Геодезический метод	0.10	-

## 2. Сведения о характерных точках границ объекта

Обозначение характерных точек границ	Координаты, м		Метод определения координат характерной точки	Средняя квадратическая погрешность положения характерной точки (Mt), м	Описание обозначения точки на местности (при наличии)
	X	Y			
1	2	3	4	5	6
371	458200.49	4216307.47	Геодезический метод	0.10	-
377	458211.35	4216864.16	Геодезический метод	0.10	-
378	458145.78	4216901.07	Геодезический метод	0.10	-
379	458173.45	4216954.00	Геодезический метод	0.10	-
380	458172.07	4216954.72	Геодезический метод	0.10	-
381	458175.76	4216961.70	Геодезический метод	0.10	-
382	458189.60	4216984.89	Геодезический метод	0.10	-
383	458156.47	4216998.22	Геодезический метод	0.10	-
384	458170.77	4217033.80	Геодезический метод	0.10	-
385	458161.59	4217033.09	Геодезический метод	0.10	-
386	458155.78	4217028.55	Геодезический метод	0.10	-
387	458154.84	4217022.35	Геодезический метод	0.10	-
388	458142.17	4216898.82	Геодезический метод	0.10	-
377	458211.35	4216864.16	Геодезический метод	0.10	-
389	458660.59	4216514.54	Геодезический метод	0.10	-
390	458644.05	4216515.04	Геодезический метод	0.10	-
391	458651.95	4216495.91	Геодезический метод	0.10	-
392	458644.25	4216474.99	Геодезический метод	0.10	-
393	458641.81	4216468.00	Геодезический метод	0.10	-
394	458625.05	4216454.87	Геодезический метод	0.10	-
395	458628.51	4216443.13	Геодезический метод	0.10	-
396	458620.12	4216425.59	Геодезический метод	0.10	-
397	458609.97	4216414.14	Геодезический метод	0.10	-
398	458591.87	4216401.65	Геодезический метод	0.10	-
399	458602.57	4216382.99	Геодезический метод	0.10	-

## 2. Сведения о характерных точках границ объекта

Обозначение характерных точек границ	Координаты, м		Метод определения координат характерной точки	Средняя квадратическая погрешность положения характерной точки (Mt), м	Описание обозначения точки на местности (при наличии)
	X	Y			
1	2	3	4	5	6
400	458588.28	4216357.19	Геодезический метод	0.10	-
401	458591.13	4216353.08	Геодезический метод	0.10	-
402	458584.87	4216332.94	Геодезический метод	0.10	-
403	458589.38	4216326.10	Геодезический метод	0.10	-
404	458657.12	4216492.38	Геодезический метод	0.10	-
389	458660.59	4216514.54	Геодезический метод	0.10	-
405	459232.23	4218782.71	Геодезический метод	0.10	-
406	459223.76	4218795.55	Геодезический метод	0.10	-
407	459200.22	4218774.84	Геодезический метод	0.10	-
408	459182.91	4218801.12	Геодезический метод	0.10	-
409	459176.93	4218810.19	Геодезический метод	0.10	-
410	459125.82	4218763.80	Геодезический метод	0.10	-
411	459085.56	4218746.31	Геодезический метод	0.10	-
405	459232.23	4218782.71	Геодезический метод	0.10	-
412	459056.99	4217149.62	Геодезический метод	0.10	-
413	459055.83	4217150.19	Геодезический метод	0.10	-
414	459045.46	4217151.91	Геодезический метод	0.10	-
415	459029.49	4217116.02	Геодезический метод	0.10	-
416	459015.07	4217091.00	Геодезический метод	0.10	-
417	459011.80	4217092.88	Геодезический метод	0.10	-
418	458991.65	4217050.72	Геодезический метод	0.10	-
419	458963.16	4217063.68	Геодезический метод	0.10	-
420	458961.07	4217061.98	Геодезический метод	0.10	-
421	458971.67	4217057.08	Геодезический метод	0.10	-
422	458989.47	4217048.83	Геодезический метод	0.10	-

## 2. Сведения о характерных точках границ объекта

Обозначение характерных точек границ	Координаты, м		Метод определения координат характерной точки	Средняя квадратическая погрешность положения характерной точки (Mt), м	Описание обозначения точки на местности (при наличии)
	X	Y			
1	2	3	4	5	6
423	459010.15	4217043.33	Геодезический метод	0.10	-
412	459056.99	4217149.62	Геодезический метод	0.10	-
424	459159.96	4218836.02	Геодезический метод	0.10	-
425	459142.65	4218862.18	Геодезический метод	0.10	-
426	459137.80	4218869.54	Геодезический метод	0.10	-
427	459136.39	4218861.04	Геодезический метод	0.10	-
428	459107.86	4218858.92	Геодезический метод	0.10	-
429	459108.91	4218845.18	Геодезический метод	0.10	-
430	459133.22	4218827.22	Геодезический метод	0.10	-
431	459155.41	4218835.67	Геодезический метод	0.10	-
424	459159.96	4218836.02	Геодезический метод	0.10	-
432	458494.22	4218120.59	Геодезический метод	0.10	-
433	458485.39	4218119.90	Геодезический метод	0.10	-
434	458483.29	4218097.10	Геодезический метод	0.10	-
435	458481.04	4218072.64	Геодезический метод	0.10	-
436	458473.88	4218044.66	Геодезический метод	0.10	-
437	458472.24	4218044.76	Геодезический метод	0.10	-
438	458465.73	4218035.46	Геодезический метод	0.10	-
439	458465.73	4218025.35	Геодезический метод	0.10	-
440	458475.84	4218025.35	Геодезический метод	0.10	-
441	458479.96	4218028.10	Геодезический метод	0.10	-
442	458489.04	4218075.87	Геодезический метод	0.10	-
443	458490.12	4218075.72	Геодезический метод	0.10	-
444	458490.09	4218076.39	Геодезический метод	0.10	-
432	458494.22	4218120.59	Геодезический метод	0.10	-

## 2. Сведения о характерных точках границ объекта

Обозначение характерных точек границ	Координаты, м		Метод определения координат характерной точки	Средняя квадратическая погрешность положения характерной точки (Mt), м	Описание обозначения точки на местности (при наличии)
	X	Y			
1	2	3	4	5	6
445	458213.58	4218084.49	Геодезический метод	0.10	-
446	458201.90	4218082.34	Геодезический метод	0.10	-
447	458182.73	4218073.43	Геодезический метод	0.10	-
448	458208.24	4218068.49	Геодезический метод	0.10	-
449	458210.77	4218068.00	Геодезический метод	0.10	-
445	458213.58	4218084.49	Геодезический метод	0.10	-
450	459208.00	4217442.00	Геодезический метод	0.10	-
451	459175.00	4217487.05	Геодезический метод	0.10	-
452	459170.82	4217484.51	Геодезический метод	0.10	-
453	459174.84	4217479.24	Геодезический метод	0.10	-
454	459179.97	4217471.71	Геодезический метод	0.10	-
455	459190.24	4217457.77	Геодезический метод	0.10	-
456	459192.66	4217455.08	Геодезический метод	0.10	-
457	459193.90	4217453.28	Геодезический метод	0.10	-
458	459195.87	4217451.07	Геодезический метод	0.10	-
459	459196.69	4217449.67	Геодезический метод	0.10	-
460	459196.79	4217449.11	Геодезический метод	0.10	-
461	459196.85	4217448.51	Геодезический метод	0.10	-
462	459197.25	4217447.72	Геодезический метод	0.10	-
463	459205.34	4217439.99	Геодезический метод	0.10	-
450	459208.00	4217442.00	Геодезический метод	0.10	-



### Раздел 3

#### Сведения о местоположении измененных (уточненных) границ объекта

1. Система координат -

2. Сведения о характерных точках границ объекта

Обозначение характерных точек границ	Существующие координаты, м		Измененные (уточненные) координаты, м		Метод определения координат характерной точки	Средняя квадратическая погрешность положения характерной точки (Mt), м	Описание обозначения точки на местности (при наличии)
	X	Y	X	Y			
1	2	3	4	5	6	7	8
-	-	-	-	-	-	-	

3. Сведения о характерных точках части (частей) границы объекта

Обозначение характерных точек части границы	Существующие координаты, м		Измененные (уточненные) координаты, м		Метод определения координат характерной точки	Средняя квадратическая погрешность положения характерной точки (Mt), м	Описание обозначения точки на местности (при наличии)
	X	Y	X	Y			
1	2	3	4	5	6	7	8
-	-	-	-	-	-	-	

**ТЕКСТОВОЕ ОПИСАНИЕ**  
**местоположения границ населенных пунктов, территориальных зон**

Прохождение границы		Описание прохождения границы
от точки	до точки	
1	2	3
-	-	-

--	--	--



## ГРАФИЧЕСКОЕ ОПИСАНИЕ

**местоположения границ населенных пунктов, территориальных зон, особо охраняемых природных территорий, зон с особыми условиями использования территории**

### Зона территории общего пользования (ТОП-НК)

(наименование объекта, местоположение границ которого описано (далее - объект))

#### Раздел 1

#### Сведения об объекте

№ п/п	Характеристики объекта	Описание характеристик
1	2	3
1.	Местоположение объекта	Новосибирская область, район Искитимский, сельсовет Морозовский
2.	Площадь объекта +/- величина погрешности определения площади (Р +/- Дельта Р)	163694 +/- 142 м <sup>2</sup>
3.	Иные характеристики объекта	Основные виды РИ (Код вида РИ): Земельные участки (территории) общего пользования (12.0) Улично-дорожная сеть (12.0.1) Благоустройство территории (12.0.2) Условно разрешенные виды РИ (Код вида РИ): Предоставление коммунальных услуг (3.1.1) Вспомогательные виды РИ (Код вида РИ): Не устанавливается

## Раздел 2

### Сведения о местоположении границ объекта

1. Система координат МСК НСО, зона 4

2. Сведения о характерных точках границ объекта

Обозначение характерных точек границ	Координаты, м		Метод определения координат характерной точки	Средняя квадратическая погрешность положения характерной точки (Mt), м	Описание обозначения точки на местности (при наличии)
	X	Y			
1	2	3	4	5	6
1	464515.95	4228487.03	Геодезический метод	0.10	-
2	464504.53	4228530.92	Геодезический метод	0.10	-
3	464499.11	4228562.92	Геодезический метод	0.10	-
4	464491.00	4228586.39	Геодезический метод	0.10	-
5	464502.86	4228590.38	Геодезический метод	0.10	-
6	464488.09	4228614.03	Геодезический метод	0.10	-
7	464478.61	4228607.33	Геодезический метод	0.10	-
8	464385.23	4228591.16	Геодезический метод	0.10	-
9	464360.97	4228610.94	Геодезический метод	0.10	-
10	464347.02	4228591.19	Геодезический метод	0.10	-
11	464218.79	4228453.92	Геодезический метод	0.10	-
12	464212.14	4228434.00	Геодезический метод	0.10	-
13	464200.80	4228438.25	Геодезический метод	0.10	-
14	464195.70	4228421.60	Геодезический метод	0.10	-
15	464195.60	4228421.25	Геодезический метод	0.10	-
16	464188.60	4228411.45	Геодезический метод	0.10	-
17	464182.75	4228407.05	Геодезический метод	0.10	-
18	464182.50	4228406.85	Геодезический метод	0.10	-
19	464178.65	4228404.65	Геодезический метод	0.10	-
20	464173.15	4228402.30	Геодезический метод	0.10	-
21	464170.55	4228400.35	Геодезический метод	0.10	-
22	464159.75	4228383.90	Геодезический метод	0.10	-

## 2. Сведения о характерных точках границ объекта

Обозначение характерных точек границ	Координаты, м		Метод определения координат характерной точки	Средняя квадратическая погрешность положения характерной точки (Mt), м	Описание обозначения точки на местности (при наличии)
	X	Y			
1	2	3	4	5	6
23	464155.40	4228372.50	Геодезический метод	0.10	-
24	464155.50	4228370.25	Геодезический метод	0.10	-
25	464156.95	4228368.75	Геодезический метод	0.10	-
26	464169.60	4228362.25	Геодезический метод	0.10	-
27	464172.25	4228360.65	Геодезический метод	0.10	-
28	464179.50	4228350.65	Геодезический метод	0.10	-
29	464179.85	4228349.50	Геодезический метод	0.10	-
30	464181.00	4228345.10	Геодезический метод	0.10	-
31	464181.10	4228346.35	Геодезический метод	0.10	-
32	464191.30	4228403.95	Геодезический метод	0.10	-
33	464215.05	4228429.65	Геодезический метод	0.10	-
34	464249.60	4228392.80	Геодезический метод	0.10	-
35	464257.36	4228384.52	Геодезический метод	0.10	-
36	464288.99	4228409.23	Геодезический метод	0.10	-
37	464261.09	4228469.91	Геодезический метод	0.10	-
38	464276.59	4228480.53	Геодезический метод	0.10	-
39	464287.16	4228469.58	Геодезический метод	0.10	-
40	464312.24	4228487.58	Геодезический метод	0.10	-
41	464327.41	4228471.15	Геодезический метод	0.10	-
42	464364.63	4228504.48	Геодезический метод	0.10	-
43	464342.27	4228529.68	Геодезический метод	0.10	-
44	464380.88	4228557.13	Геодезический метод	0.10	-
45	464448.62	4228468.94	Геодезический метод	0.10	-
46	464415.58	4228447.04	Геодезический метод	0.10	-
47	464421.26	4228440.90	Геодезический метод	0.10	-

## 2. Сведения о характерных точках границ объекта

Обозначение характерных точек границ	Координаты, м		Метод определения координат характерной точки	Средняя квадратическая погрешность положения характерной точки (Mt), м	Описание обозначения точки на местности (при наличии)
	X	Y			
1	2	3	4	5	6
48	464443.77	4228451.75	Геодезический метод	0.10	-
1	464515.95	4228487.03	Геодезический метод	0.10	-
49	464200.16	4228081.80	Геодезический метод	0.10	-
50	464129.27	4228161.70	Геодезический метод	0.10	-
51	464096.89	4228143.45	Геодезический метод	0.10	-
52	464094.02	4228149.56	Геодезический метод	0.10	-
53	464052.61	4228121.62	Геодезический метод	0.10	-
54	464045.34	4228115.35	Геодезический метод	0.10	-
55	464104.19	4228045.32	Геодезический метод	0.10	-
56	464077.33	4228022.02	Геодезический метод	0.10	-
57	464072.54	4228017.93	Геодезический метод	0.10	-
58	464037.68	4228055.24	Геодезический метод	0.10	-
59	464017.34	4228021.62	Геодезический метод	0.10	-
60	464022.96	4228023.58	Геодезический метод	0.10	-
61	464026.86	4228023.43	Геодезический метод	0.10	-
62	464027.97	4228022.31	Геодезический метод	0.10	-
63	464041.12	4228008.20	Геодезический метод	0.10	-
64	464014.80	4227986.54	Геодезический метод	0.10	-
65	464021.56	4227977.94	Геодезический метод	0.10	-
66	464046.15	4227953.24	Геодезический метод	0.10	-
67	464020.19	4227932.85	Геодезический метод	0.10	-
68	464001.31	4227954.60	Геодезический метод	0.10	-
69	463979.59	4227980.00	Геодезический метод	0.10	-
70	463975.13	4227976.65	Геодезический метод	0.10	-
71	464027.67	4227914.04	Геодезический метод	0.10	-

## 2. Сведения о характерных точках границ объекта

Обозначение характерных точек границ	Координаты, м		Метод определения координат характерной точки	Средняя квадратическая погрешность положения характерной точки (Mt), м	Описание обозначения точки на местности (при наличии)
	X	Y			
1	2	3	4	5	6
72	463999.09	4227878.94	Геодезический метод	0.10	-
73	464003.95	4227872.57	Геодезический метод	0.10	-
74	464010.46	4227879.05	Геодезический метод	0.10	-
75	464039.60	4227908.06	Геодезический метод	0.10	-
76	464126.15	4227994.28	Геодезический метод	0.10	-
77	464190.06	4228057.41	Геодезический метод	0.10	-
49	464200.16	4228081.80	Геодезический метод	0.10	-
78	465231.72	4228661.54	Геодезический метод	0.10	-
79	465160.31	4228681.19	Геодезический метод	0.10	-
80	465143.77	4228631.66	Геодезический метод	0.10	-
81	465099.66	4228651.02	Геодезический метод	0.10	-
82	465112.10	4228695.53	Геодезический метод	0.10	-
83	465080.18	4228703.39	Геодезический метод	0.10	-
84	465052.08	4228649.28	Геодезический метод	0.10	-
85	464973.65	4228596.79	Геодезический метод	0.10	-
86	464957.38	4228621.24	Геодезический метод	0.10	-
87	464944.85	4228649.98	Геодезический метод	0.10	-
88	464942.53	4228655.80	Геодезический метод	0.10	-
89	464899.58	4228640.10	Геодезический метод	0.10	-
90	464895.08	4228640.61	Геодезический метод	0.10	-
91	464864.55	4228621.48	Геодезический метод	0.10	-
92	464838.27	4228661.20	Геодезический метод	0.10	-
93	464822.43	4228653.59	Геодезический метод	0.10	-
94	464861.25	4228600.04	Геодезический метод	0.10	-
95	464855.61	4228595.67	Геодезический метод	0.10	-

## 2. Сведения о характерных точках границ объекта

Обозначение характерных точек границ	Координаты, м		Метод определения координат характерной точки	Средняя квадратическая погрешность положения характерной точки (Mt), м	Описание обозначения точки на местности (при наличии)
	X	Y			
1	2	3	4	5	6
96	464862.55	4228579.22	Геодезический метод	0.10	-
97	464867.66	4228582.23	Геодезический метод	0.10	-
98	464894.36	4228544.03	Геодезический метод	0.10	-
99	464881.25	4228534.89	Геодезический метод	0.10	-
100	464885.01	4228525.98	Геодезический метод	0.10	-
101	465052.20	4228646.39	Геодезический метод	0.10	-
102	465147.70	4228624.01	Геодезический метод	0.10	-
103	465184.42	4228620.34	Геодезический метод	0.10	-
104	465181.48	4228572.60	Геодезический метод	0.10	-
105	465143.29	4228574.80	Геодезический метод	0.10	-
106	465228.54	4228560.25	Геодезический метод	0.10	-
107	465203.75	4228568.46	Геодезический метод	0.10	-
108	465190.29	4228573.59	Геодезический метод	0.10	-
78	465231.72	4228661.54	Геодезический метод	0.10	-
109	463995.81	4228396.45	Геодезический метод	0.10	-
110	463993.04	4228401.73	Геодезический метод	0.10	-
111	463971.09	4228398.12	Геодезический метод	0.10	-
112	463937.35	4228384.84	Геодезический метод	0.10	-
113	463922.62	4228379.12	Геодезический метод	0.10	-
114	463906.72	4228376.05	Геодезический метод	0.10	-
115	463862.31	4228374.01	Геодезический метод	0.10	-
116	463839.49	4228365.26	Геодезический метод	0.10	-
117	463865.01	4228329.84	Геодезический метод	0.10	-
118	463878.10	4228297.13	Геодезический метод	0.10	-
119	463872.02	4228237.64	Геодезический метод	0.10	-

## 2. Сведения о характерных точках границ объекта

Обозначение характерных точек границ	Координаты, м		Метод определения координат характерной точки	Средняя квадратическая погрешность положения характерной точки (Mt), м	Описание обозначения точки на местности (при наличии)
	X	Y			
1	2	3	4	5	6
120	463865.49	4228220.77	Геодезический метод	0.10	-
121	463853.82	4228212.54	Геодезический метод	0.10	-
122	463817.69	4228206.75	Геодезический метод	0.10	-
123	463792.58	4228188.00	Геодезический метод	0.10	-
124	463778.75	4228150.05	Геодезический метод	0.10	-
125	463782.89	4228140.55	Геодезический метод	0.10	-
126	463782.85	4228140.85	Геодезический метод	0.10	-
127	463783.20	4228147.80	Геодезический метод	0.10	-
128	463785.40	4228157.30	Геодезический метод	0.10	-
129	463787.60	4228162.80	Геодезический метод	0.10	-
130	463799.95	4228172.20	Геодезический метод	0.10	-
131	463821.55	4228177.70	Геодезический метод	0.10	-
132	463828.05	4228178.25	Геодезический метод	0.10	-
133	463837.55	4228177.50	Геодезический метод	0.10	-
134	463845.95	4228174.90	Геодезический метод	0.10	-
135	463860.55	4228166.50	Геодезический метод	0.10	-
136	463864.40	4228163.65	Геодезический метод	0.10	-
137	463878.35	4228150.35	Геодезический метод	0.10	-
138	463879.60	4228149.90	Геодезический метод	0.10	-
139	463882.90	4228148.40	Геодезический метод	0.10	-
140	463888.00	4228145.45	Геодезический метод	0.10	-
141	463892.70	4228144.35	Геодезический метод	0.10	-
142	463901.05	4228144.10	Геодезический метод	0.10	-
143	463903.50	4228143.85	Геодезический метод	0.10	-
144	463914.20	4228142.15	Геодезический метод	0.10	-

## 2. Сведения о характерных точках границ объекта

Обозначение характерных точек границ	Координаты, м		Метод определения координат характерной точки	Средняя квадратическая погрешность положения характерной точки (Mt), м	Описание обозначения точки на местности (при наличии)
	X	Y			
1	2	3	4	5	6
145	463934.24	4228140.25	Геодезический метод	0.10	-
146	463879.53	4228173.36	Геодезический метод	0.10	-
147	463924.12	4228223.97	Геодезический метод	0.10	-
148	463937.85	4228208.65	Геодезический метод	0.10	-
149	463936.35	4228218.55	Геодезический метод	0.10	-
150	463936.10	4228221.75	Геодезический метод	0.10	-
151	463936.20	4228231.55	Геодезический метод	0.10	-
152	463936.75	4228236.10	Геодезический метод	0.10	-
153	463939.00	4228245.10	Геодезический метод	0.10	-
154	463938.70	4228248.95	Геодезический метод	0.10	-
155	463937.15	4228248.30	Геодезический метод	0.10	-
156	463929.68	4228246.74	Геодезический метод	0.10	-
157	463929.78	4228240.78	Геодезический метод	0.10	-
158	463907.88	4228234.51	Геодезический метод	0.10	-
159	463886.83	4228233.80	Геодезический метод	0.10	-
160	463895.29	4228285.39	Геодезический метод	0.10	-
161	463898.10	4228285.95	Геодезический метод	0.10	-
162	463898.15	4228297.25	Геодезический метод	0.10	-
163	463930.75	4228337.00	Геодезический метод	0.10	-
164	463944.55	4228349.35	Геодезический метод	0.10	-
165	463973.80	4228364.90	Геодезический метод	0.10	-
166	463968.87	4228376.37	Геодезический метод	0.10	-
167	463986.83	4228392.75	Геодезический метод	0.10	-
168	463988.02	4228388.52	Геодезический метод	0.10	-
109	463995.81	4228396.45	Геодезический метод	0.10	-



## 2. Сведения о характерных точках границ объекта

Обозначение характерных точек границ	Координаты, м		Метод определения координат характерной точки	Средняя квадратическая погрешность положения характерной точки (Mt), м	Описание обозначения точки на местности (при наличии)
	X	Y			
1	2	3	4	5	6
169	464156.03	4228446.12	Геодезический метод	0.10	-
170	464136.28	4228448.35	Геодезический метод	0.10	-
171	464127.97	4228461.51	Геодезический метод	0.10	-
172	464121.08	4228446.86	Геодезический метод	0.10	-
173	464131.12	4228436.70	Геодезический метод	0.10	-
174	464112.28	4228394.16	Геодезический метод	0.10	-
175	464112.34	4228391.44	Геодезический метод	0.10	-
176	464083.01	4228336.64	Геодезический метод	0.10	-
177	464074.39	4228330.94	Геодезический метод	0.10	-
178	464047.05	4228351.01	Геодезический метод	0.10	-
179	464015.75	4228333.30	Геодезический метод	0.10	-
180	464026.30	4228327.40	Геодезический метод	0.10	-
181	464038.90	4228313.05	Геодезический метод	0.10	-
182	464044.00	4228298.65	Геодезический метод	0.10	-
183	464050.05	4228282.70	Геодезический метод	0.10	-
184	464054.35	4228272.40	Геодезический метод	0.10	-
185	464061.25	4228258.90	Геодезический метод	0.10	-
186	464067.70	4228248.70	Геодезический метод	0.10	-
187	464068.10	4228248.00	Геодезический метод	0.10	-
188	464072.34	4228240.70	Геодезический метод	0.10	-
189	464078.85	4228239.90	Геодезический метод	0.10	-
190	464088.40	4228240.85	Геодезический метод	0.10	-
191	464091.55	4228242.00	Геодезический метод	0.10	-
192	464122.70	4228259.00	Геодезический метод	0.10	-
193	464130.05	4228265.65	Геодезический метод	0.10	-

## 2. Сведения о характерных точках границ объекта

Обозначение характерных точек границ	Координаты, м		Метод определения координат характерной точки	Средняя квадратическая погрешность положения характерной точки (Mt), м	Описание обозначения точки на местности (при наличии)
	X	Y			
1	2	3	4	5	6
194	464135.20	4228276.00	Геодезический метод	0.10	-
195	464139.60	4228297.80	Геодезический метод	0.10	-
196	464141.05	4228315.85	Геодезический метод	0.10	-
197	464140.85	4228316.60	Геодезический метод	0.10	-
198	464141.75	4228319.15	Геодезический метод	0.10	-
199	464144.00	4228334.35	Геодезический метод	0.10	-
200	464125.65	4228355.95	Геодезический метод	0.10	-
201	464113.35	4228373.90	Геодезический метод	0.10	-
202	464112.50	4228385.10	Геодезический метод	0.10	-
203	464114.50	4228391.65	Геодезический метод	0.10	-
204	464114.60	4228391.95	Геодезический метод	0.10	-
205	464115.40	4228394.00	Геодезический метод	0.10	-
206	464120.20	4228404.60	Геодезический метод	0.10	-
207	464121.05	4228406.30	Геодезический метод	0.10	-
208	464128.50	4228419.25	Геодезический метод	0.10	-
209	464129.65	4228421.00	Геодезический метод	0.10	-
210	464138.10	4228432.70	Геодезический метод	0.10	-
211	464142.55	4228437.20	Геодезический метод	0.10	-
212	464146.15	4228439.25	Геодезический метод	0.10	-
213	464154.20	4228442.85	Геодезический метод	0.10	-
169	464156.03	4228446.12	Геодезический метод	0.10	-
214	463920.71	4227938.40	Геодезический метод	0.10	-
215	463912.12	4227970.55	Геодезический метод	0.10	-
216	463896.59	4228017.67	Геодезический метод	0.10	-
217	463876.16	4228042.05	Геодезический метод	0.10	-

2. Сведения о характерных точках границ объекта					
Обозначение характерных точек границ	Координаты, м		Метод определения координат характерной точки	Средняя квадратическая погрешность положения характерной точки (Mt), м	Описание обозначения точки на местности (при наличии)
	X	Y			
1	2	3	4	5	6
218	463858.82	4228037.84	Геодезический метод	0.10	-
219	463817.42	4228018.16	Геодезический метод	0.10	-
220	463804.25	4228004.24	Геодезический метод	0.10	-
221	463786.15	4227973.18	Геодезический метод	0.10	-
222	463773.98	4227934.48	Геодезический метод	0.10	-
223	463773.80	4227911.76	Геодезический метод	0.10	-
224	463790.95	4227894.15	Геодезический метод	0.10	-
225	463801.87	4227889.49	Геодезический метод	0.10	-
226	463838.27	4227906.19	Геодезический метод	0.10	-
227	463859.74	4227910.12	Геодезический метод	0.10	-
228	463870.17	4227916.71	Геодезический метод	0.10	-
229	463828.70	4227984.27	Геодезический метод	0.10	-
230	463875.93	4228015.58	Геодезический метод	0.10	-
214	463920.71	4227938.40	Геодезический метод	0.10	-
231	464070.20	4228149.29	Геодезический метод	0.10	-
232	464052.34	4228180.35	Геодезический метод	0.10	-
233	464052.31	4228185.18	Геодезический метод	0.10	-
234	464066.45	4228194.85	Геодезический метод	0.10	-
235	464063.70	4228203.85	Геодезический метод	0.10	-
236	464058.55	4228207.85	Геодезический метод	0.10	-
237	464043.80	4228219.30	Геодезический метод	0.10	-
238	464027.80	4228238.50	Геодезический метод	0.10	-
239	464019.30	4228235.60	Геодезический метод	0.10	-
240	464017.45	4228238.20	Геодезический метод	0.10	-
241	464015.00	4228242.80	Геодезический метод	0.10	-

## 2. Сведения о характерных точках границ объекта

Обозначение характерных точек границ	Координаты, м		Метод определения координат характерной точки	Средняя квадратическая погрешность положения характерной точки (Mt), м	Описание обозначения точки на местности (при наличии)
	X	Y			
1	2	3	4	5	6
242	464006.30	4228266.10	Геодезический метод	0.10	-
243	464006.10	4228266.70	Геодезический метод	0.10	-
244	463992.85	4228305.85	Геодезический метод	0.10	-
245	463982.00	4228322.85	Геодезический метод	0.10	-
246	463980.55	4228322.30	Геодезический метод	0.10	-
247	463969.35	4228320.90	Геодезический метод	0.10	-
248	463968.65	4228316.55	Геодезический метод	0.10	-
249	463967.00	4228312.75	Геодезический метод	0.10	-
250	463963.20	4228306.15	Геодезический метод	0.10	-
251	463958.95	4228298.10	Геодезический метод	0.10	-
252	463957.80	4228296.45	Геодезический метод	0.10	-
253	463964.30	4228293.55	Геодезический метод	0.10	-
254	463970.50	4228289.15	Геодезический метод	0.10	-
255	463970.70	4228289.05	Геодезический метод	0.10	-
256	463977.30	4228280.80	Геодезический метод	0.10	-
257	463982.05	4228269.85	Геодезический метод	0.10	-
258	463982.70	4228268.10	Геодезический метод	0.10	-
259	463983.55	4228264.45	Геодезический метод	0.10	-
260	463985.00	4228253.10	Геодезический метод	0.10	-
261	463984.80	4228246.75	Геодезический метод	0.10	-
262	463982.25	4228233.60	Геодезический метод	0.10	-
263	463981.75	4228231.65	Геодезический метод	0.10	-
264	463979.30	4228223.45	Геодезический метод	0.10	-
265	463979.30	4228221.45	Геодезический метод	0.10	-
266	463980.30	4228216.45	Геодезический метод	0.10	-

## 2. Сведения о характерных точках границ объекта

Обозначение характерных точек границ	Координаты, м		Метод определения координат характерной точки	Средняя квадратическая погрешность положения характерной точки (Mt), м	Описание обозначения точки на местности (при наличии)
	X	Y			
1	2	3	4	5	6
267	463986.45	4228207.40	Геодезический метод	0.10	-
268	463998.60	4228198.10	Геодезический метод	0.10	-
269	463997.65	4228192.95	Геодезический метод	0.10	-
270	464015.70	4228161.65	Геодезический метод	0.10	-
271	464013.90	4228141.95	Геодезический метод	0.10	-
272	464028.53	4228120.07	Геодезический метод	0.10	-
273	464054.05	4228137.03	Геодезический метод	0.10	-
231	464070.20	4228149.29	Геодезический метод	0.10	-
274	464542.65	4228425.75	Геодезический метод	0.10	-
275	464525.80	4228470.74	Геодезический метод	0.10	-
276	464479.72	4228453.45	Геодезический метод	0.10	-
277	464436.60	4228431.77	Геодезический метод	0.10	-
278	464419.00	4228419.85	Геодезический метод	0.10	-
279	464475.06	4228357.99	Геодезический метод	0.10	-
274	464542.65	4228425.75	Геодезический метод	0.10	-
280	464413.01	4228294.24	Геодезический метод	0.10	-
281	464387.52	4228320.01	Геодезический метод	0.10	-
282	464349.50	4228282.67	Геодезический метод	0.10	-
283	464366.22	4228263.05	Геодезический метод	0.10	-
284	464338.22	4228237.61	Геодезический метод	0.10	-
285	464322.68	4228253.62	Геодезический метод	0.10	-
286	464306.82	4228239.64	Геодезический метод	0.10	-
287	464262.79	4228284.98	Геодезический метод	0.10	-
288	464258.92	4228278.68	Геодезический метод	0.10	-
289	464297.24	4228229.93	Геодезический метод	0.10	-

## 2. Сведения о характерных точках границ объекта

Обозначение характерных точек границ	Координаты, м		Метод определения координат характерной точки	Средняя квадратическая погрешность положения характерной точки (Mt), м	Описание обозначения точки на местности (при наличии)
	X	Y			
1	2	3	4	5	6
290	464281.61	4228213.68	Геодезический метод	0.10	-
291	464295.87	4228197.82	Геодезический метод	0.10	-
292	464283.27	4228184.45	Геодезический метод	0.10	-
293	464253.19	4228152.55	Геодезический метод	0.10	-
294	464265.25	4228141.62	Геодезический метод	0.10	-
280	464413.01	4228294.24	Геодезический метод	0.10	-
295	463730.71	4228236.70	Геодезический метод	0.10	-
296	463718.70	4228246.60	Геодезический метод	0.10	-
297	463725.47	4228256.80	Геодезический метод	0.10	-
298	463692.84	4228278.88	Геодезический метод	0.10	-
299	463713.45	4228309.33	Геодезический метод	0.10	-
300	463691.34	4228323.28	Геодезический метод	0.10	-
301	463623.76	4228345.66	Геодезический метод	0.10	-
302	463592.41	4228350.36	Геодезический метод	0.10	-
303	463588.49	4228349.58	Геодезический метод	0.10	-
304	463603.29	4228329.38	Геодезический метод	0.10	-
305	463614.60	4228313.95	Геодезический метод	0.10	-
306	463714.28	4228233.73	Геодезический метод	0.10	-
307	463722.16	4228225.60	Геодезический метод	0.10	-
295	463730.71	4228236.70	Геодезический метод	0.10	-
308	464001.81	4228102.32	Геодезический метод	0.10	-
309	463988.75	4228101.90	Геодезический метод	0.10	-
310	463988.70	4228101.70	Геодезический метод	0.10	-
311	463988.00	4228101.05	Геодезический метод	0.10	-
312	463982.00	4228097.20	Геодезический метод	0.10	-

## 2. Сведения о характерных точках границ объекта

Обозначение характерных точек границ	Координаты, м		Метод определения координат характерной точки	Средняя квадратическая погрешность положения характерной точки (Mt), м	Описание обозначения точки на местности (при наличии)
	X	Y			
1	2	3	4	5	6
313	463981.30	4228096.90	Геодезический метод	0.10	-
314	463972.90	4228093.45	Геодезический метод	0.10	-
315	463965.75	4228091.95	Геодезический метод	0.10	-
316	463937.55	4228091.35	Геодезический метод	0.10	-
317	463937.10	4228091.35	Геодезический метод	0.10	-
318	463934.70	4228091.50	Геодезический метод	0.10	-
319	463888.40	4228097.10	Геодезический метод	0.10	-
320	463887.05	4228096.85	Геодезический метод	0.10	-
321	463878.15	4228098.60	Геодезический метод	0.10	-
322	463853.30	4228108.70	Геодезический метод	0.10	-
323	463852.45	4228109.20	Геодезический метод	0.10	-
324	463848.95	4228111.85	Геодезический метод	0.10	-
325	463844.65	4228115.90	Геодезический метод	0.10	-
326	463843.20	4228117.25	Геодезический метод	0.10	-
327	463840.15	4228120.20	Геодезический метод	0.10	-
328	463838.35	4228122.20	Геодезический метод	0.10	-
329	463837.45	4228123.35	Геодезический метод	0.10	-
330	463833.70	4228124.10	Геодезический метод	0.10	-
331	463833.55	4228118.25	Геодезический метод	0.10	-
332	463832.30	4228112.05	Геодезический метод	0.10	-
333	463830.50	4228101.80	Геодезический метод	0.10	-
334	463830.15	4228100.65	Геодезический метод	0.10	-
335	463831.08	4228098.39	Геодезический метод	0.10	-
336	463867.90	4228075.78	Геодезический метод	0.10	-
337	463901.41	4228060.88	Геодезический метод	0.10	-

## 2. Сведения о характерных точках границ объекта

Обозначение характерных точек границ	Координаты, м		Метод определения координат характерной точки	Средняя квадратическая погрешность положения характерной точки (Mt), м	Описание обозначения точки на местности (при наличии)
	X	Y			
1	2	3	4	5	6
338	463950.66	4228074.49	Геодезический метод	0.10	-
339	463979.99	4228087.84	Геодезический метод	0.10	-
308	464001.81	4228102.32	Геодезический метод	0.10	-
340	463678.22	4228437.00	Геодезический метод	0.10	-
341	463637.21	4228467.64	Геодезический метод	0.10	-
342	463621.39	4228428.78	Геодезический метод	0.10	-
343	463605.00	4228439.03	Геодезический метод	0.10	-
344	463585.69	4228453.31	Геодезический метод	0.10	-
345	463507.66	4228495.92	Геодезический метод	0.10	-
346	463472.23	4228419.01	Геодезический метод	0.10	-
347	463485.71	4228411.77	Геодезический метод	0.10	-
348	463516.36	4228484.29	Геодезический метод	0.10	-
349	463581.97	4228446.97	Геодезический метод	0.10	-
350	463627.11	4228412.42	Геодезический метод	0.10	-
340	463678.22	4228437.00	Геодезический метод	0.10	-
351	465315.15	4228707.37	Геодезический метод	0.10	-
352	465224.10	4228729.73	Геодезический метод	0.10	-
353	465154.22	4228745.84	Геодезический метод	0.10	-
354	465150.79	4228732.52	Геодезический метод	0.10	-
355	465208.55	4228716.27	Геодезический метод	0.10	-
356	465201.78	4228692.20	Геодезический метод	0.10	-
357	465212.86	4228688.36	Геодезический метод	0.10	-
358	465223.09	4228711.24	Геодезический метод	0.10	-
359	465242.80	4228712.52	Геодезический метод	0.10	-
360	465281.49	4228688.52	Геодезический метод	0.10	-



## 2. Сведения о характерных точках границ объекта

Обозначение характерных точек границ	Координаты, м		Метод определения координат характерной точки	Средняя квадратическая погрешность положения характерной точки (Mt), м	Описание обозначения точки на местности (при наличии)
	X	Y			
1	2	3	4	5	6
361	465270.21	4228668.57	Геодезический метод	0.10	-
362	465271.79	4228668.10	Геодезический метод	0.10	-
363	465282.52	4228669.20	Геодезический метод	0.10	-
351	465315.15	4228707.37	Геодезический метод	0.10	-
364	464909.00	4228715.08	Геодезический метод	0.10	-
365	464891.62	4228730.72	Геодезический метод	0.10	-
366	464826.62	4228782.93	Геодезический метод	0.10	-
367	464775.71	4228772.48	Геодезический метод	0.10	-
368	464789.88	4228761.02	Геодезический метод	0.10	-
369	464810.24	4228744.78	Геодезический метод	0.10	-
370	464828.72	4228730.11	Геодезический метод	0.10	-
371	464832.90	4228725.65	Геодезический метод	0.10	-
372	464850.77	4228739.62	Геодезический метод	0.10	-
373	464872.65	4228713.15	Геодезический метод	0.10	-
374	464885.52	4228723.60	Геодезический метод	0.10	-
375	464889.91	4228728.22	Геодезический метод	0.10	-
376	464904.76	4228713.99	Геодезический метод	0.10	-
364	464909.00	4228715.08	Геодезический метод	0.10	-
377	463872.71	4227793.58	Геодезический метод	0.10	-
378	463850.34	4227824.02	Геодезический метод	0.10	-
379	463824.15	4227811.14	Геодезический метод	0.10	-
380	463791.94	4227788.48	Геодезический метод	0.10	-
381	463796.63	4227781.59	Геодезический метод	0.10	-
382	463814.45	4227753.29	Геодезический метод	0.10	-
383	463774.85	4227725.89	Геодезический метод	0.10	-

## 2. Сведения о характерных точках границ объекта

Обозначение характерных точек границ	Координаты, м		Метод определения координат характерной точки	Средняя квадратическая погрешность положения характерной точки (Mt), м	Описание обозначения точки на местности (при наличии)
	X	Y			
1	2	3	4	5	6
384	463774.08	4227717.17	Геодезический метод	0.10	-
385	463817.95	4227752.15	Геодезический метод	0.10	-
386	463843.85	4227769.15	Геодезический метод	0.10	-
387	463856.55	4227780.70	Геодезический метод	0.10	-
388	463858.35	4227782.30	Геодезический метод	0.10	-
377	463872.71	4227793.58	Геодезический метод	0.10	-
389	463820.65	4228226.42	Геодезический метод	0.10	-
390	463792.81	4228252.21	Геодезический метод	0.10	-
391	463760.03	4228213.22	Геодезический метод	0.10	-
392	463737.77	4228231.44	Геодезический метод	0.10	-
393	463729.00	4228218.55	Геодезический метод	0.10	-
394	463749.42	4228197.50	Геодезический метод	0.10	-
395	463769.61	4228168.80	Геодезический метод	0.10	-
396	463770.00	4228169.52	Геодезический метод	0.10	-
397	463783.87	4228196.64	Геодезический метод	0.10	-
389	463820.65	4228226.42	Геодезический метод	0.10	-
398	463733.56	4227700.29	Геодезический метод	0.10	-
399	463701.26	4227743.85	Геодезический метод	0.10	-
400	463698.71	4227723.70	Геодезический метод	0.10	-
401	463686.69	4227692.84	Геодезический метод	0.10	-
402	463667.77	4227660.24	Геодезический метод	0.10	-
403	463652.63	4227648.19	Геодезический метод	0.10	-
404	463654.50	4227648.30	Геодезический метод	0.10	-
405	463655.70	4227648.35	Геодезический метод	0.10	-
406	463660.95	4227647.65	Геодезический метод	0.10	-

## 2. Сведения о характерных точках границ объекта

Обозначение характерных точек границ	Координаты, м		Метод определения координат характерной точки	Средняя квадратическая погрешность положения характерной точки (Mt), м	Описание обозначения точки на местности (при наличии)
	X	Y			
1	2	3	4	5	6
407	463661.50	4227647.50	Геодезический метод	0.10	-
408	463667.20	4227644.95	Геодезический метод	0.10	-
409	463671.15	4227651.30	Геодезический метод	0.10	-
410	463671.35	4227651.85	Геодезический метод	0.10	-
411	463673.40	4227656.25	Геодезический метод	0.10	-
412	463673.65	4227656.65	Геодезический метод	0.10	-
413	463676.80	4227660.50	Геодезический метод	0.10	-
414	463685.60	4227668.90	Геодезический метод	0.10	-
415	463687.75	4227670.75	Геодезический метод	0.10	-
416	463690.55	4227672.45	Геодезический метод	0.10	-
417	463690.75	4227672.55	Геодезический метод	0.10	-
418	463691.80	4227673.00	Геодезический метод	0.10	-
419	463706.90	4227679.50	Геодезический метод	0.10	-
420	463721.50	4227689.15	Геодезический метод	0.10	-
398	463733.56	4227700.29	Геодезический метод	0.10	-
421	464850.67	4228514.36	Геодезический метод	0.10	-
422	464826.97	4228567.70	Геодезический метод	0.10	-
423	464822.29	4228564.69	Геодезический метод	0.10	-
424	464802.62	4228552.87	Геодезический метод	0.10	-
425	464810.58	4228540.39	Геодезический метод	0.10	-
426	464785.29	4228524.13	Геодезический метод	0.10	-
427	464793.88	4228512.42	Геодезический метод	0.10	-
421	464850.67	4228514.36	Геодезический метод	0.10	-
428	464771.91	4228498.23	Геодезический метод	0.10	-
429	464765.47	4228506.74	Геодезический метод	0.10	-

## 2. Сведения о характерных точках границ объекта

Обозначение характерных точек границ	Координаты, м		Метод определения координат характерной точки	Средняя квадратическая погрешность положения характерной точки (Mt), м	Описание обозначения точки на местности (при наличии)
	X	Y			
1	2	3	4	5	6
430	464743.99	4228494.22	Геодезический метод	0.10	-
431	464735.90	4228506.47	Геодезический метод	0.10	-
432	464707.87	4228485.38	Геодезический метод	0.10	-
433	464702.54	4228491.70	Геодезический метод	0.10	-
434	464681.02	4228475.45	Геодезический метод	0.10	-
435	464697.19	4228454.37	Геодезический метод	0.10	-
428	464771.91	4228498.23	Геодезический метод	0.10	-
436	464203.68	4228241.56	Геодезический метод	0.10	-
437	464190.95	4228262.65	Геодезический метод	0.10	-
438	464184.70	4228281.45	Геодезический метод	0.10	-
439	464184.05	4228274.85	Геодезический метод	0.10	-
440	464183.15	4228270.60	Геодезический метод	0.10	-
441	464182.50	4228268.85	Геодезический метод	0.10	-
442	464174.40	4228250.10	Геодезический метод	0.10	-
443	464171.80	4228245.75	Геодезический метод	0.10	-
444	464159.60	4228230.10	Геодезический метод	0.10	-
445	464156.55	4228226.95	Геодезический метод	0.10	-
446	464132.80	4228207.40	Геодезический метод	0.10	-
447	464131.85	4228206.65	Геодезический метод	0.10	-
448	464127.55	4228204.30	Геодезический метод	0.10	-
449	464126.45	4228203.85	Геодезический метод	0.10	-
450	464121.55	4228202.35	Геодезический метод	0.10	-
451	464129.98	4228188.01	Геодезический метод	0.10	-
452	464186.68	4228229.92	Геодезический метод	0.10	-
436	464203.68	4228241.56	Геодезический метод	0.10	-

2. Сведения о характерных точках границ объекта

Обозначение характерных точек границ	Координаты, м		Метод определения координат характерной точки	Средняя квадратическая погрешность положения характерной точки (Mt), м	Описание обозначения точки на местности (при наличии)
	X	Y			
1	2	3	4	5	6
453	463713.42	4228336.21	Геодезический метод	0.10	-
454	463693.61	4228351.11	Геодезический метод	0.10	-
455	463686.84	4228343.10	Геодезический метод	0.10	-
456	463639.20	4228358.08	Геодезический метод	0.10	-
457	463657.96	4228375.71	Геодезический метод	0.10	-
458	463644.75	4228385.22	Геодезический метод	0.10	-
459	463662.86	4228408.06	Геодезический метод	0.10	-
460	463633.53	4228386.66	Геодезический метод	0.10	-
461	463590.59	4228360.47	Геодезический метод	0.10	-
462	463594.92	4228359.56	Геодезический метод	0.10	-
463	463632.62	4228355.66	Геодезический метод	0.10	-
464	463709.42	4228331.23	Геодезический метод	0.10	-
453	463713.42	4228336.21	Геодезический метод	0.10	-
465	463145.44	4228719.41	Геодезический метод	0.10	-
466	463138.70	4228725.93	Геодезический метод	0.10	-
467	463121.02	4228743.07	Геодезический метод	0.10	-
468	463119.78	4228730.67	Геодезический метод	0.10	-
469	463124.13	4228665.75	Геодезический метод	0.10	-
470	463132.71	4228656.23	Геодезический метод	0.10	-
471	463135.26	4228683.01	Геодезический метод	0.10	-
465	463145.44	4228719.41	Геодезический метод	0.10	-
472	463691.40	4227763.84	Геодезический метод	0.10	-
473	463654.97	4227733.85	Геодезический метод	0.10	-
474	463668.47	4227720.73	Геодезический метод	0.10	-
475	463682.36	4227708.98	Геодезический метод	0.10	-

## 2. Сведения о характерных точках границ объекта

Обозначение характерных точек границ	Координаты, м		Метод определения координат характерной точки	Средняя квадратическая погрешность положения характерной точки (Mt), м	Описание обозначения точки на местности (при наличии)
	X	Y			
1	2	3	4	5	6
476	463684.90	4227713.22	Геодезический метод	0.10	-
477	463691.19	4227740.34	Геодезический метод	0.10	-
472	463691.40	4227763.84	Геодезический метод	0.10	-
478	463761.65	4227920.92	Геодезический метод	0.10	-
479	463754.81	4227930.08	Геодезический метод	0.10	-
480	463723.75	4227930.82	Геодезический метод	0.10	-
481	463749.31	4227896.79	Геодезический метод	0.10	-
482	463740.10	4227890.45	Геодезический метод	0.10	-
483	463750.50	4227872.51	Геодезический метод	0.10	-
478	463761.65	4227920.92	Геодезический метод	0.10	-
484	464604.55	4228513.34	Геодезический метод	0.10	-
485	464598.04	4228523.03	Геодезический метод	0.10	-
486	464586.08	4228515.99	Геодезический метод	0.10	-
487	464583.93	4228518.03	Геодезический метод	0.10	-
488	464543.11	4228508.96	Геодезический метод	0.10	-
489	464546.16	4228496.71	Геодезический метод	0.10	-
490	464567.49	4228501.03	Геодезический метод	0.10	-
484	464604.55	4228513.34	Геодезический метод	0.10	-
491	463267.08	4228702.20	Геодезический метод	0.10	-
492	463256.07	4228715.82	Геодезический метод	0.10	-
493	463239.17	4228697.59	Геодезический метод	0.10	-
494	463252.98	4228684.77	Геодезический метод	0.10	-
491	463267.08	4228702.20	Геодезический метод	0.10	-
495	463978.15	4228157.35	Геодезический метод	0.10	-
496	463972.15	4228163.40	Геодезический метод	0.10	-

## 2. Сведения о характерных точках границ объекта

Обозначение характерных точек границ	Координаты, м		Метод определения координат характерной точки	Средняя квадратическая погрешность положения характерной точки (Mt), м	Описание обозначения точки на местности (при наличии)
	X	Y			
1	2	3	4	5	6
497	463969.01	4228165.39	Геодезический метод	0.10	-
498	463941.77	4228139.75	Геодезический метод	0.10	-
499	463958.05	4228140.00	Геодезический метод	0.10	-
500	463970.38	4228153.82	Геодезический метод	0.10	-
501	463972.76	4228151.71	Геодезический метод	0.10	-
495	463978.15	4228157.35	Геодезический метод	0.10	-
502	463963.29	4227844.73	Геодезический метод	0.10	-
503	463914.85	4227817.64	Геодезический метод	0.10	-
504	463909.05	4227809.35	Геодезический метод	0.10	-
505	463923.41	4227818.70	Геодезический метод	0.10	-
502	463963.29	4227844.73	Геодезический метод	0.10	-
506	463638.73	4227659.60	Геодезический метод	0.10	-
507	463619.00	4227642.55	Геодезический метод	0.10	-
508	463624.70	4227644.85	Геодезический метод	0.10	-
509	463628.25	4227645.90	Геодезический метод	0.10	-
510	463628.50	4227645.95	Геодезический метод	0.10	-
511	463629.90	4227646.20	Геодезический метод	0.10	-
512	463634.14	4227646.73	Геодезический метод	0.10	-
513	463634.39	4227647.63	Геодезический метод	0.10	-
514	463638.38	4227652.65	Геодезический метод	0.10	-
506	463638.73	4227659.60	Геодезический метод	0.10	-

## 3. Сведения о характерных точках части (частей) границы объекта

Обозначение характерных точек части границы	Координаты, м		Метод определения координат характерной точки	Средняя квадратическая погрешность положения характерной точки (Mt), м	Описание обозначения точки на местности (при наличии)
	X	Y			
1	2	3	4	5	6
-	-	-	-	-	-



### Раздел 3

#### Сведения о местоположении измененных (уточненных) границ объекта

1. Система координат -

2. Сведения о характерных точках границ объекта

Обозначение характерных точек границ	Существующие координаты, м		Измененные (уточненные) координаты, м		Метод определения координат характерной точки	Средняя квадратическая погрешность положения характерной точки (Mt), м	Описание обозначения точки на местности (при наличии)
	X	Y	X	Y			
1	2	3	4	5	6	7	8
-	-	-	-	-	-	-	

3. Сведения о характерных точках части (частей) границы объекта

Обозначение характерных точек части границы	Существующие координаты, м		Измененные (уточненные) координаты, м		Метод определения координат характерной точки	Средняя квадратическая погрешность положения характерной точки (Mt), м	Описание обозначения точки на местности (при наличии)
	X	Y	X	Y			
1	2	3	4	5	6	7	8
-	-	-	-	-	-	-	

**ТЕКСТОВОЕ ОПИСАНИЕ**  
**местоположения границ населенных пунктов, территориальных зон**

Прохождение границы		Описание прохождения границы
от точки	до точки	
1	2	3
-	-	-