

ОПИСАНИЕ МЕСТОПОЛОЖЕНИЯ ГРАНИЦ
нК-Коммунально-складская зона в границах земель населенных пунктов

(наименование объекта, местоположение границ которого описано (далее - объект)

Раздел 1

Сведения об объекте		
№ п/п	Характеристики объекта	Описание характеристик
1	2	3
1	Местоположение объекта	Новосибирская область, р-н Икитимский, с/с Листвянский
2	Площадь объекта ± величина погрешности определения площади (Р ± ΔР)	103 873 м ² ± 2 820 м ²
3	Иные характеристики объекта	<p>Вид объекта реестра границ: Территориальная зона Виды разрешенного использования земельных участков, расположенных в территориальной зоне:</p> <p>Основной вид разрешенного использования: Коммунальное обслуживание (3.1) Предоставление коммунальных услуг (3.1.1) Административные здания организаций, обеспечивающих предоставление коммунальных услуг (3.1.2) Общежития (3.2.4) Бытовое обслуживание (3.3) Выставочно-ярмарочная деятельность (4.10) Склады (6.9) Складские площадки (6.9.1)</p> <p>Условно разрешенный вид использования: Не устанавливается</p> <p>Вспомогательный вид разрешенного использования: Деловое управление (4.1) Магазины (4.4) Банковская и страховая деятельность (4.5) Общественное питание (4.6) Служебные гаражи (4.9) Объекты дорожного сервиса (4.9.1) Железнодорожные пути (7.1.1) Размещение автомобильных дорог (7.2.1) Трубопроводный транспорт (7.5)</p> <p>Предельные размеры участков: Максимальный: 50,0 Минимальный: 0,2</p> <p>Вне зависимости от территориальной зоны для отдельных видов разрешенного использования земельных участков, в том числе:</p> <ul style="list-style-type: none"> - предельный размер земельного участка с видом разрешенного использования «Предоставление коммунальных услуг (3.1.1)» минимальный – не устанавливается, максимальный – 25,0 га. - предельный размер земельного участка с видом разрешенного использования «Административные здания организаций, обеспечивающих предоставление коммунальных услуг (3.1.2)» минимальный – 0,01 га, максимальный – 5,0 га. - предельный размер земельного участка с видом разрешенного использования «Общежития (3.2.4)» минимальный – 0,01 га, максимальный – 5,0 га. - предельный размер земельного участка с видом разрешенного использования «Бытовое обслуживание (3.3)» минимальный – 0,01 га, максимальный – 5,0 га - предельный размер земельного участка с видом разрешенного использования «Складские площадки (6.9.1)» минимальный – 0,05 га, максимальный – 10,0 га.

	Иные характеристики объекта	<p>- предельный размер земельного участка с видом разрешенного использования «Магазины (4.4)» минимальный – 0,01 га, максимальный – 5,0 га</p> <p>- предельный размер земельного участка с видом разрешенного использования «Общественное питание (4.6)» минимальный – 0,01 га, максимальный – 5,0 га</p> <p>- предельный размер земельного участка с видом разрешенного использования «Служебные гаражи (4.9)» минимальный – 0,01 га, максимальный – 5,0 га.</p> <p>- предельный размер земельного участка с видом разрешенного использования «Объекты дорожного сервиса (4.9.1)» минимальный – 0,01 га, максимальный – 5,0 га</p> <p>- предельный размер земельного участка с видом разрешенного использования «Трубопроводный транспорт (7.5)» минимальный – не устанавливается, максимальный – не устанавливается.</p>
--	-----------------------------	--

Раздел 2

Сведения о местоположении границ объекта

1. Система координат МСК-54, зона 4							
2. Сведения о характерных точках границ объекта							
Обозначение характерны х точек границ	Координаты, м		Метод определения координат характерной точки	Средняя квадратическая погрешность положения характерной точки (Mt), м	Описание обозначения точки на местности (при наличии)		
	X	Y					
1	2	3	4	5	6		
НК-001							
1	422 853,30	4 234 216,56	Картометрический метод	2,50	—		
2	422 852,88	4 234 243,72		2,50			
3	422 836,18	4 234 260,56		2,50			
4	422 827,67	4 234 264,59		2,50			
5	422 813,23	4 234 247,06		2,50			
6	422 812,43	4 234 217,10		2,50			
1	422 853,30	4 234 216,56		2,50			
НК-002							
7	422 998,87	4 233 955,79	Картометрический метод	2,50	—		
8	423 028,54	4 233 958,52		2,50			
9	423 076,85	4 233 978,88		2,50			
10	423 208,86	4 234 092,93		2,50			
11	423 121,31	4 234 162,63		2,50			
12	423 095,29	4 234 183,34		2,50			
13	422 984,84	4 234 128,34		2,50			
14	422 906,38	4 234 085,48		2,50			
15	422 898,85	4 234 067,40		2,50			
16	422 896,67	4 234 055,69		2,50			
17	422 896,65	4 234 051,04		2,50			
18	422 917,03	4 234 044,03		2,50			
19	422 946,84	4 234 021,48		2,50			
20	422 971,08	4 233 994,08		2,50			
21	422 991,58	4 233 966,81		2,50			
7	422 998,87	4 233 955,79		2,50			
НК-003							
22	422 220,49	4 233 987,72		Картометрический метод		2,50	—
23	422 259,08	4 234 015,94				2,50	
24	422 256,57	4 234 020,89				2,50	
25	422 261,37	4 234 022,87				2,50	
26	422 266,43	4 234 022,85	2,50				
27	422 269,21	4 234 020,44	2,50				
28	422 282,58	4 234 032,10	2,50				
29	422 287,17	4 234 047,00	2,50				
30	422 307,29	4 234 084,75	2,50				
31	422 337,72	4 234 155,34	2,50				
32	422 342,25	4 234 165,85	2,50				
33	422 326,34	4 234 178,69	2,50				
34	422 302,41	4 234 187,30	2,50				
35	422 279,18	4 234 185,85	2,50				
36	422 232,99	4 234 155,12	2,50				
37	422 177,46	4 234 122,03	2,50				
38	422 166,27	4 234 118,61	2,50				
39	422 156,85	4 234 095,07	2,50				
40	422 194,35	4 234 037,62	2,50				
41	422 192,35	4 234 036,16	2,50				
42	422 192,72	4 234 030,69	2,50				

Раздел 2

Сведения о местоположении границ объекта					
1	2	3	4	5	6
43	422 177,23	4 234 021,43	Картометрический метод	2,50	—
44	422 198,95	4 233 993,80		2,50	
45	422 206,16	4 233 999,36		2,50	
22	422 220,49	4 233 987,72		2,50	
нк-005					
46	422 302,97	4 232 474,38	Картометрический метод	2,50	—
47	422 302,50	4 232 478,28		2,50	
48	422 307,85	4 232 495,71		2,50	
49	422 310,56	4 232 495,35		2,50	
50	422 312,08	4 232 499,85		2,50	
51	422 315,00	4 232 509,90		2,50	
52	422 312,70	4 232 510,81		2,50	
53	422 320,01	4 232 539,84		2,50	
54	422 308,50	4 232 543,91		2,50	
55	422 293,59	4 232 548,22		2,50	
56	422 290,41	4 232 549,16		2,50	
57	422 279,71	4 232 552,56		2,50	
58	422 276,48	4 232 553,10		2,50	
59	422 274,66	4 232 557,04		2,50	
60	422 266,24	4 232 559,72		2,50	
61	422 255,56	4 232 563,10		2,50	
62	422 245,11	4 232 500,62		2,50	
63	422 245,33	4 232 490,50		2,50	
64	422 281,74	4 232 475,33		2,50	
46	422 302,97	4 232 474,38		2,50	
нк-004					
65	422 607,97	4 234 587,88	Картометрический метод	2,50	—
66	422 619,79	4 234 635,40		2,50	
67	422 607,95	4 234 638,35		2,50	
68	422 607,70	4 234 637,38		2,50	
69	422 604,92	4 234 638,08		2,50	
70	422 603,98	4 234 633,56		2,50	
71	422 577,67	4 234 637,77		2,50	
72	422 572,65	4 234 616,15		2,50	
73	422 566,67	4 234 614,60		2,50	
74	422 560,97	4 234 599,98		2,50	
75	422 572,76	4 234 595,23		2,50	
65	422 607,97	4 234 587,88		2,50	
нк-007					
76	421 516,54	4 234 679,77	Картометрический метод	2,50	—
77	421 476,80	4 234 724,65		2,50	
78	421 453,91	4 234 725,80		2,50	
79	421 418,59	4 234 708,07		2,50	
80	421 424,89	4 234 694,61		2,50	
81	421 413,52	4 234 689,29		2,50	
82	421 407,22	4 234 702,75		2,50	
83	421 403,22	4 234 709,63		2,50	
84	421 380,74	4 234 683,88		2,50	
85	421 379,59	4 234 663,11		2,50	
86	421 397,61	4 234 642,81		2,50	
87	421 431,53	4 234 666,92		2,50	
88	421 435,06	4 234 682,62		2,50	
76	421 516,54	4 234 679,77		2,50	
нк-006					
89	421 572,65	4 234 724,85	Картометрический метод	2,50	—

Раздел 2



Сведения о местоположении границ объекта							
1	2	3	4	5	6		
90	421 531,33	4 234 691,65	Картометрический метод	2,50	—		
91	421 577,91	4 234 688,10		2,50			
92	421 578,27	4 234 709,94		2,50			
89	421 572,65	4 234 724,85		2,50			
нК-008							
93	422 149,96	4 232 923,63	Картометрический метод	2,50	—		
94	422 162,53	4 232 930,09		2,50			
95	422 196,25	4 233 035,01		2,50			
96	422 197,23	4 233 038,07		2,50			
97	422 207,71	4 233 070,68		2,50			
98	422 201,25	4 233 083,26		2,50			
99	422 143,99	4 233 093,49		2,50			
100	422 128,10	4 233 078,41		2,50			
101	422 105,86	4 233 057,30		2,50			
102	422 026,81	4 232 973,91		2,50			
93	422 149,96	4 232 923,63		2,50			
нК-009							
103	423 262,30	4 233 372,09		Картометрический метод		2,50	—
104	423 243,02	4 233 395,20	2,50				
105	423 221,12	4 233 426,67	2,50				
106	423 166,99	4 233 389,09	2,50				
107	423 207,83	4 233 328,68	2,50				
103	423 262,30	4 233 372,09	2,50				
нК-010							
108	421 578,69	4 234 682,24	Картометрический метод	2,50	—		
109	421 536,89	4 234 683,46		2,50			
110	421 469,35	4 234 642,42		2,50			
111	421 452,96	4 234 667,24		2,50			
112	421 406,51	4 234 638,38		2,50			
113	421 413,09	4 234 621,58		2,50			
114	421 439,97	4 234 616,95		2,50			
115	421 479,31	4 234 602,17		2,50			
116	421 538,96	4 234 606,75		2,50			
117	421 580,93	4 234 647,08		2,50			
108	421 578,69	4 234 682,24		2,50			
3. Сведения о характерных точках части (частей) границы объекта							
1	2	3	4	5	6		
—	—	—	—	—	—		

Раздел 4
План границ объекта




Масштаб 1:20 000

Используемые условные знаки и обозначения:

-  - граница территориальных зон
-  - характерная поворотная точка объекта

Подпись _____ Дата « 29 » _____ мая 20 20 г.

Место для оттиска печати (при наличии) лица, составившего описание местоположения границ объекта





Раздел 4
План границ объекта

Лист 1



Масштаб 1:3 000

Используемые условные знаки и обозначения:

-  - граница территориальных зон
-  - характерная поворотная точка объекта

Подпись _____

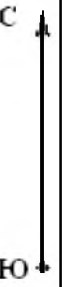



Дата « 29 » мая 20 20 г.

Место для оттиска печати (при наличии) лица, составившего описание местоположения границ объекта



Раздел 4
План границ объекта

Лист 3



Масштаб 1:4 500

Используемые условные знаки и обозначения:

-  - граница территориальных зон
-  7 - характерная поворотная точка объекта

Подпись _____




Дата « 29 » _____ мая 20 20 г.

Место для оттиска печати (при наличии) лица, составившего описание местоположения границ объекта



Раздел 4
План границ объекта

Лист 4



Масштаб 1:4 000

Используемые условные знаки и обозначения:

-  - граница территориальных зон
-  - характерная поворотная точка объекта

Подпись _____



Дата « 29 » мая 20 20 г.

Место для оттиска печати (при наличии) лица, составившего описание местоположения границ объекта

Раздел 4
План границ объекта



Лист 5

С
Ю



Масштаб 1:3 000

Используемые условные знаки и обозначения:

-  - граница территориальных зон
-  - характерная поворотная точка объекта

Подпись _____



Дата « 29 » мая 20 20 г.

Место для оттиска печати (при наличии) лица, составившего описание местоположения границ объекта

Прохождение границы		Описание прохождения границы
от точки	до точки	
1	2	3
—	—	—

ОПИСАНИЕ МЕСТОПОЛОЖЕНИЯ ГРАНИЦ

ИИ-Зона инженерной инфраструктуры в границах земель населенных пунктов

(наименование объекта, местоположение границ которого описано (далее - объект))

Раздел 1

Сведения об объекте		
№ п/п	Характеристики объекта	Описание характеристик
1	2	3
1	Местоположение объекта	Новосибирская область, р-н Икитимский, с/с Листвянский
2	Площадь объекта ± величина погрешности определения площади (Р ± ΔР)	143 м ² ± 104 м ²
3	Иные характеристики объекта	<p>Вид объекта реестра границ: Территориальная зона Виды разрешенного использования земельных участков, расположенных в территориальной зоне:</p> <p>Основной вид разрешенного использования: Коммунальное обслуживание (3.1) Предоставление коммунальных услуг (3.1.1) Административные здания организаций, обеспечивающих предоставление коммунальных услуг (3.1.2) Трубопроводный транспорт (7.5)</p> <p>Условно разрешенный вид использования: Общежития (3.2.4) Связь (6.8)</p> <p>Вспомогательный вид разрешенного использования: Служебные гаражи (4.9) Объекты дорожного сервиса (4.9.1) Заправка транспортных средств (4.9.1.1) Автомобильные мойки (4.9.1.3) Ремонт автомобилей (4.9.1.4) Железнодорожные пути (7.1.1) Размещение автомобильных дорог (7.2.1)</p> <p>Предельные размеры участков: Максимальный: 50,0 Минимальный: 0,001</p> <p>Вне зависимости от территориальной зоны для отдельных видов разрешенного использования земельных участков, в том числе:</p> <ul style="list-style-type: none"> - предельный размер земельного участка с видом разрешенного использования «Предоставление коммунальных услуг (3.1.1)» минимальный – не устанавливается, максимальный – 25,0 га. - предельный размер земельного участка с видом разрешенного использования «Административные здания организаций, обеспечивающих предоставление коммунальных услуг (3.1.2)» минимальный – 0,01 га, максимальный – 5,0 га. - предельный размер земельного участка с видом разрешенного использования «Общежития (3.2.4)» минимальный – 0,01 га, максимальный – 5,0 га. - предельный размер земельного участка с видом разрешенного использования «Служебные гаражи (4.9)» минимальный – 0,01 га, максимальный – 5,0 га. - предельный размер земельного участка с видом разрешенного использования «Объекты дорожного сервиса (4.9.1)» минимальный – 0,01 га, максимальный – 5,0 га - предельный размер земельного участка с видом разрешенного использования «Заправка транспортных средств (4.9.1.1)» минимальный – 0,01 га, максимальный – 5,0 га - предельный размер земельного участка с видом разрешенного использования «Автомобильные мойки (4.9.1.3)» минимальный – 0,01 га, максимальный – 5,0 га

3	Иные характеристики объекта	<p>- предельный размер земельного участка с видом разрешенного использования «Ремонт автомобилей (4.9.1.4)» минимальный – 0,01 га, максимальный – 5,0 га</p> <p>- предельный размер земельного участка с видом разрешенного использования «Трубопроводный транспорт (7.5)» минимальный – не устанавливается, максимальный – не устанавливается</p>
---	-----------------------------	--

Раздел 2

Сведения о местоположении границ объекта

1. Система координат МСК-54, зона 4

2. Сведения о характерных точках границ объекта


Обозначение характерных точек границ	Координаты, м		Метод определения координат характерной точки	Средняя квадратическая погрешность положения характерной точки (Mt), м	Описание обозначения точки на местности (при наличии)
	X	Y			
1	2	3	4	5	6
1	423 474,06	4 233 016,66	Картометрический метод	2,50	—
2	423 487,22	4 233 022,56		2,50	
3	423 487,40	4 233 024,81		2,50	
4	423 470,44	4 233 031,46		2,50	
5	423 468,73	4 233 030,00		2,50	
1	423 474,06	4 233 016,66		2,50	

3. Сведения о характерных точках части (частей) границы объекта

1	2	3	4	5	6
—	—	—	—	—	—



Раздел 4
План границ объекта

Лист 1



Масштаб 1:1 500

Используемые условные знаки и обозначения:

-  - граница территориальных зон
-  7 - характерная поворотная точка объекта

Подпись _____



Дата « 29 » _____ мая 20 20 г.

Место для оттиска печати (при наличии) лица, составившего описание местоположения границ объекта

Прохождение границы		Описание прохождения границы
от точки	до точки	
1	2	3
—	—	—

ОПИСАНИЕ МЕСТОПОЛОЖЕНИЯ ГРАНИЦ

НИК-Зона объектов коммунального обслуживания в границах земель населенных пунктов

(наименование объекта, местоположение границ которого описано (далее - объект)

Раздел 1

Сведения об объекте		
№ п/п	Характеристики объекта	Описание характеристик
1	2	3
1	Местоположение объекта	Новосибирская область, р-н Икитимский, с/с Листвянский
2	Площадь объекта ± величина погрешности определения площади ($P \pm \Delta P$)	4 994 м ² ± 618 м ²
3	Иные характеристики объекта	<p>Вид объекта реестра границ: Территориальная зона</p> <p>Виды разрешенного использования земельных участков, расположенных в территориальной зоне:</p> <p>Основной вид разрешенного использования: Коммунальное обслуживание (3.1) Предоставление коммунальных услуг (3.1.1) Административные здания организаций, обеспечивающих предоставление коммунальных услуг (3.1.2)</p> <p>Условно разрешенный вид использования: Общежития (3.2.4)</p> <p>Вспомогательный вид разрешенного использования: Не устанавливается</p> <p>Предельные размеры участков: Максимальный: 50,0 Минимальный: 0,0005</p> <p>Вне зависимости от территориальной зоны для отдельных видов разрешенного использования земельных участков, в том числе:</p> <ul style="list-style-type: none">- предельный размер земельного участка с видом разрешенного использования «Предоставление коммунальных услуг (3.1.1)» минимальный – не устанавливается, максимальный – 25,0 га.- предельный размер земельного участка с видом разрешенного использования «Административные здания организаций, обеспечивающих предоставление коммунальных услуг (3.1.2)» минимальный – 0,01 га, максимальный – 5,0 га..- предельный размер земельного участка с видом разрешенного использования «Общежития (3.2.4)» минимальный – 0,01 га, максимальный – 5,0 га.

Раздел 2

Сведения о местоположении границ объекта

1. Система координат МСК-54, зона 4

2. Сведения о характерных точках границ объекта

Обозначение характерных точек границ	Координаты, м		Метод определения координат характерной точки	Средняя квадратическая погрешность положения характерной точки (Mt), м	Описание обозначения точки на местности (при наличии)
	X	Y			
1	2	3	4	5	6
1	421 592,85	4 234 843,02	Картометрический метод	2,50	—
2	421 631,41	4 234 871,40		2,50	
3	421 598,35	4 234 923,45		2,50	
4	421 574,12	4 234 945,88		2,50	
5	421 531,39	4 234 915,13		2,50	
1	421 592,85	4 234 843,02		2,50	

3. Сведения о характерных точках части (частей) границы объекта

1	2	3	4	5	6
—	—	—	—	—	—



Раздел 4
План границ объекта

Лист 1



Масштаб 1:2 000

Используемые условные знаки и обозначения:

-  - граница территориальных зон
-  - характерная поворотная точка объекта

Подпись _____



Дата « 29 » мая 20 20 г.

Место для оттиска печати (при наличии) лица, составившего описание местоположения границ объекта

Прохождение границы		Описание прохождения границы
от точки	до точки	
1	2	3
—	—	—

ОПИСАНИЕ МЕСТОПОЛОЖЕНИЯ ГРАНИЦ
ИИС-Зона объектов связи в границах земель населенных пунктов

(наименование объекта, местоположение границ которого описано (далее - объект))

Раздел 1


Сведения об объекте		
№ п/п	Характеристики объекта	Описание характеристик
1	2	3
1	Местоположение объекта	Новосибирская область, р-н Икитимский, с/с Листвянский
2	Площадь объекта ± величина погрешности определения площади (Р ± ΔР)	5 620 м ² ± 655 м ²
3	Иные характеристики объекта	<p>Вид объекта реестра границ: Территориальная зона</p> <p>Виды разрешенного использования земельных участков, расположенных в территориальной зоне:</p> <p>Основной вид разрешенного использования: Связь (6.8)</p> <p>Условно разрешенный вид использования: Общежития (3.2.4)</p> <p>Вспомогательный вид разрешенного использования: Предоставление коммунальных услуг (3.1.1) Служебные гаражи (4.9)</p> <p>Предельные размеры участков: Максимальный: 50,0 Минимальный: 0,0005</p> <p>Вне зависимости от территориальной зоны для отдельных видов разрешенного использования земельных участков, в том числе:</p> <ul style="list-style-type: none">- предельный размер земельного участка с видом разрешенного использования «Предоставление коммунальных услуг (3.1.1)» минимальный – не устанавливается, максимальный – 25,0 га.- предельный размер земельного участка с видом разрешенного использования «Общежития (3.2.4)» минимальный – 0,01 га, максимальный – 5,0 га- предельный размер земельного участка с видом разрешенного использования «Служебные гаражи (4.9)» минимальный – 0,01 га, максимальный – 5,0 га

Раздел 2

Сведения о местоположении границ объекта



1. Система координат МСК-54, зона 4					
2. Сведения о характерных точках границ объекта					
Обозначение характерных точек границ	Координаты, м		Метод определения координат характерной точки	Средняя квадратическая погрешность положения характерной точки (M _t), м	Описание обозначения точки на местности (при наличии)
	X	Y			
1	2	3	4	5	6
НИС-001					
1	421 356,13	4 234 706,13	Картометрический метод	2,50	—
2	421 345,07	4 234 716,26		2,50	
3	421 336,95	4 234 707,42		2,50	
4	421 348,02	4 234 697,28		2,50	
1	421 356,13	4 234 706,13		2,50	
НИС-002					
5	423 001,73	4 233 848,81	Картометрический метод	2,50	—
6	423 002,37	4 233 876,24		2,50	
7	422 999,53	4 233 896,50		2,50	
8	422 993,45	4 233 906,63		2,50	
9	422 956,33	4 233 879,86		2,50	
10	422 916,66	4 233 848,45		2,50	
11	422 947,03	4 233 851,01		2,50	
12	423 001,05	4 233 846,82		2,50	
5	423 001,73	4 233 848,81		2,50	
НИС-003					
13	421 980,64	4 232 983,88	Картометрический метод	2,50	—
14	421 981,30	4 233 015,03		2,50	
15	421 953,62	4 233 015,13		2,50	
16	421 953,22	4 232 983,98		2,50	
17	421 958,80	4 232 983,96		2,50	
13	421 980,64	4 232 983,88		2,50	
НИС-004					
18	422 795,09	4 234 538,58	Картометрический метод	2,50	—
19	422 784,03	4 234 545,68		2,50	
20	422 775,80	4 234 530,79		2,50	
21	422 786,65	4 234 523,83		2,50	
18	422 795,09	4 234 538,58		2,50	
НИС-005					
22	422 763,14	4 234 526,10	Картометрический метод	2,50	—
23	422 717,32	4 234 488,04		2,50	
24	422 727,76	4 234 471,36		2,50	
25	422 780,06	4 234 498,60		2,50	
22	422 763,14	4 234 526,10		2,50	
НИС-006					
26	421 424,89	4 234 694,61	Картометрический метод	2,50	—
27	421 418,59	4 234 708,07		2,50	
28	421 407,22	4 234 702,75		2,50	
29	421 413,52	4 234 689,29		2,50	
26	421 424,89	4 234 694,61		2,50	
3. Сведения о характерных точках части (частей) границы объекта					
1	2	3	4	5	6
—	—	—	—	—	—

Раздел 4
План границ объекта



Масштаб 1:15 000

Используемые условные знаки и обозначения:

-  - граница территориальных зон
-  - характерная доворотная точка объекта

Подпись _____



Дата « 29 » _____ мая 20 20 г.

Место для оттиска печати (при наличии) лица, составившего описание местоположения границ объекта

Раздел 4
План границ объекта



Лист 1

С
Ю



Масштаб 1:1 500

Используемые условные знаки и обозначения:

-  - граница территориальных зон
-  - характерная поворотная точка объекта

Подпись _____



Дата « 29 » мая 20 20 г.

Место для оттиска печати (при наличии) лица, составившего описание местоположения границ объекта

Раздел 4
План границ объекта



Лист 2

С ↑
Ю ↓



Масштаб 1:1 500

Используемые условные знаки и обозначения:

-  - граница территориальных зон
-  - характерная поворотная точка объекта

Подпись _____




Дата « 29 » _____ мая 20 20 г.

Место для оттиска печати (при наличии) лица, составившего описание местоположения границ объекта



Раздел 4
План границ объекта

Лист 3



Масштаб 1:1 500

Используемые условные знаки и обозначения:

-  - граница территориальных зон
-  7 - характерная поворотная точка объекта

Подпись _____



Дата « 29 » _____ мая 20 20 г.

Место для оттиска печати (при наличии) лица, составившего описание местоположения границ объекта



Раздел 4
План границ объекта

Лист 4



Масштаб 1:1 500

Используемые условные знаки и обозначения:

-  - граница территориальных зон
-  - характерная поворотная точка объекта

Подпись _____



Дата « 29 » _____ мая 20 20 г.

Место для оттиска печати (при наличии) лица, составившего описание местоположения границ объекта

Прохождение границы		Описание прохождения границы
от точки	до точки	
1	2	3
—	—	—

ОПИСАНИЕ МЕСТОПОЛОЖЕНИЯ ГРАНИЦ

НИИВ-Зона инженерной инфраструктуры иных видов в границах земель населенных пунктов

(наименование объекта, местоположение границ которого описано (далее - объект))

Раздел 1

Сведения об объекте		
№ п/п	Характеристики объекта	Описание характеристик
1	2	3
1	Местоположение объекта	Новосибирская область, р-н Икитимский, с/с Листвянский
2	Площадь объекта ± величина погрешности определения площади (Р ± ΔР)	1 939 м ² ± 385 м ²
3	Иные характеристики объекта	<p>Вид объекта реестра границ: Территориальная зона</p> <p>Виды разрешенного использования земельных участков, расположенных в территориальной зоне:</p> <p>Основной вид разрешенного использования: Трубопроводный транспорт (7.5)</p> <p>Условно разрешенный вид использования: Не устанавливается</p> <p>Вспомогательный вид разрешенного использования: Предоставление коммунальных услуг (3.1.1) Служебные гаражи (4.9) Связь (6.8)</p> <p>Предельные размеры участков: Максимальный: 50,0 Минимальный: 0,2</p> <p>Вне зависимости от территориальной зоны для отдельных видов разрешенного использования земельных участков, в том числе:</p> <ul style="list-style-type: none"> - предельный размер земельного участка с видом разрешенного использования «Трубопроводный транспорт (7.5)» минимальный – не устанавливается, максимальный – не устанавливается. - предельный размер земельного участка с видом разрешенного использования «Служебные гаражи (4.9)» минимальный – 0,01 га, максимальный – 5,0 га. - предельный размер земельного участка с видом разрешенного использования «Предоставление коммунальных услуг (3.1.1)» минимальный – не устанавливается, максимальный – 25,0 га.

Раздел 2

Сведения о местоположении границ объекта

1. Система координат МСК-54, зона 4

2. Сведения о характерных точках границ объекта

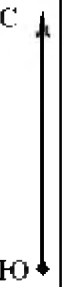
Обозначение характерных точек границ	Координаты, м		Метод определения координат характерной точки	Средняя квадратическая погрешность положения характерной точки (Mt), м	Описание обозначения точки на местности (при наличии)
	X	Y			
1	2	3	4	5	6
1	422 077,59	4 232 775,67	Картометрический метод	2,50	—
2	422 102,52	4 232 813,41		2,50	
3	422 069,06	4 232 835,89		2,50	
4	422 067,19	4 232 833,68		2,50	
5	422 040,68	4 232 796,58		2,50	
1	422 077,59	4 232 775,67		2,50	

3. Сведения о характерных точках части (частей) границы объекта

1	2	3	4	5	6
—	—	—	—	—	—



Раздел 4
План границ объекта

Лист 1



Масштаб 1:1 500

Используемые условные знаки и обозначения:

-  - граница территориальных зон
-  - характерная поворотная точка объекта

Подпись _____



Дата « 29 » мая 20 20 г.

Место для оттиска печати (при наличии) лица, составившего описание местоположения границ объекта

Прохождение границы		Описание прохождения границы
от точки	до точки	
1	2	3
—	—	—

ОПИСАНИЕ МЕСТОПОЛОЖЕНИЯ ГРАНИЦ

нТИВ-Зона транспортной инфраструктуры иных видов в границах земель населенных пунктов

(наименование объекта, местоположение границ которого описано (далее - объект))

Раздел 1

Сведения об объекте		
№ п/п	Характеристики объекта	Описание характеристик
1	2	3
1	Местоположение объекта	Новосибирская область, р-н Икитимский, с/с Листвянский
2	Площадь объекта ± величина погрешности определения площади ($P \pm \Delta P$)	1 827 м ² ± 374 м ²
3	Иные характеристики объекта	<p>Вид объекта реестра границ: Территориальная зона</p> <p>Виды разрешенного использования земельных участков, расположенных в территориальной зоне:</p> <p>Основной вид разрешенного использования: Транспорт (7.0)</p> <p>Условно разрешенный вид использования: Не устанавливается</p> <p>Вспомогательный вид разрешенного использования: Не устанавливается</p> <p>Предельные размеры участков: Максимальный: 50,0 Минимальный: 0,001</p>


Раздел 2

Сведения о местоположении границ объекта

1. Система координат МСК-54, зона 4					
2. Сведения о характерных точках границ объекта					
Обозначение характерных точек границ	Координаты, м		Метод определения координат характерной точки	Средняя квадратическая погрешность положения характерной точки (M _t), м	Описание обозначения точки на местности (при наличии)
	X	Y			
1	2	3	4	5	6
нТИВ-001					
1	422 540,33	4 234 412,55	Картометрический метод	2,50	—
2	422 547,30	4 234 416,28		2,50	
3	422 523,68	4 234 460,35		2,50	
4	422 504,30	4 234 449,95		2,50	
5	422 527,91	4 234 405,88		2,50	
1	422 540,33	4 234 412,55		2,50	
нТИВ-002					
6	422 582,59	4 234 070,62	Картометрический метод	2,50	—
7	422 602,53	4 234 058,78		2,50	
8	422 614,75	4 234 052,83		2,50	
9	422 643,83	4 234 046,35		2,50	
10	422 640,18	4 234 065,55		2,50	
11	422 623,70	4 234 066,87		2,50	
12	422 621,69	4 234 074,57		2,50	
13	422 618,85	4 234 073,59		2,50	
14	422 621,03	4 234 067,06		2,50	
6	422 582,59	4 234 070,62		2,50	
3. Сведения о характерных точках части (частей) границы объекта					
1	2	3	4	5	6
—	—	—	—	—	—



Раздел 4
План границ объекта

Лист 1



Масштаб 1:3 000

Используемые условные знаки и обозначения:

-  - граница территориальных зон
-  7 - характерная поворотная точка объекта

Подпись _____



Дата « 29 » мая 20 20 г.

Место для оттиска печати (при наличии) лица, составившего описание местоположения границ объекта

Прохождение границы		Описание прохождения границы
от точки	до точки	
1	2	3
—	—	—

ОПИСАНИЕ МЕСТОПОЛОЖЕНИЯ ГРАНИЦ

УДС-Зона уличной и дорожной сети

(наименование объекта, местоположение границ которого описано (далее - объект))

Раздел 1

Сведения об объекте		
№ п/п	Характеристики объекта	Описание характеристик
1	2	3
1	Местоположение объекта	Новосибирская область, р-н Икитимский, с/с Листвянский
2	Площадь объекта ± величина погрешности определения площади ($P \pm \Delta P$)	722 508 м ² ± 7 437 м ²
3	Иные характеристики объекта	<p>Вид объекта реестра границ: Территориальная зона</p> <p>Виды разрешенного использования земельных участков, расположенных в территориальной зоне:</p> <p>Основной вид разрешенного использования: Размещение автомобильных дорог (7.2.1) Обслуживание перевозок пассажиров (7.2.2) Стоянки транспорта общего пользования (7.2.3) Трубопроводный транспорт (7.5) Внеуличный транспорт (7.6) Улично-дорожная сеть (12.0.1) Благоустройство территории (12.0.2)</p> <p>Условно разрешенный вид использования: Не устанавливается</p> <p>Вспомогательный вид разрешенного использования: Коммунальное обслуживание (3.1)</p> <p>Предельные размеры участков: Максимальный: Не устанавливается Минимальный: Не устанавливается</p> <p>Вне зависимости от территориальной зоны для отдельных видов разрешенного использования земельных участков, в том числе: - предельный размер земельного участка с видом разрешенного использования «Трубопроводный транспорт (7.5)» минимальный – не устанавливается, максимальный – не устанавливается.</p>

Раздел 2

Сведения о местоположении границ объекта

1. Система координат МСК-54, зона 4					
2. Сведения о характерных точках границ объекта					
Обозначение характерных точек границ	Координаты, м		Метод определения координат характерной точки	Средняя квадратическая погрешность положения характерной точки (Mt), м	Описание обозначения точки на местности (при наличии)
	X	Y			
1	2	3	4	5	6
—	—	—	—	—	—
3. Сведения о характерных точках части (частей) границы объекта					
1	2	3	4	5	6
УДС-001					
1	421 361,79	4 233 975,29	Картометрический метод	2,50	—
2	421 391,80	4 233 967,32		2,50	
3	421 391,40	4 233 928,10		2,50	
4	421 396,25	4 233 912,75		2,50	
5	421 416,03	4 233 951,07		2,50	
6	421 432,35	4 233 969,92		2,50	
7	421 456,38	4 233 986,35		2,50	
8	421 474,69	4 233 996,78		2,50	
9	421 478,46	4 234 000,00		2,50	
10	421 485,68	4 234 006,15		2,50	
11	421 488,61	4 234 007,78		2,50	
12	421 504,28	4 234 033,93		2,50	
13	421 509,55	4 234 037,96		2,50	
14	421 523,27	4 234 048,68		2,50	
15	421 547,81	4 234 074,70		2,50	
16	421 538,54	4 234 085,65		2,50	
17	421 515,56	4 234 057,86		2,50	
18	421 503,82	4 234 044,27		2,50	
19	421 492,78	4 234 031,22		2,50	
20	421 476,21	4 234 015,04		2,50	
21	421 459,64	4 234 002,58		2,50	
22	421 436,18	4 233 992,54		2,50	
23	421 416,72	4 233 987,81		2,50	
1	421 361,79	4 233 975,29		2,50	
УДС-002					
24	422 158,51	4 234 297,00	Картометрический метод	2,50	—
25	422 158,54	4 234 297,05		2,50	
26	422 159,35	4 234 298,16		2,50	
27	422 159,41	4 234 298,24		2,50	
28	422 159,44	4 234 298,29		2,50	
29	422 159,49	4 234 298,42		2,50	
30	422 159,62	4 234 298,92		2,50	
31	422 159,64	4 234 299,04		2,50	
32	422 159,62	4 234 299,17		2,50	
33	422 159,49	4 234 299,67		2,50	
34	422 159,44	4 234 299,79		2,50	
35	422 159,40	4 234 299,86		2,50	
36	422 159,24	4 234 300,06		2,50	
37	422 159,21	4 234 300,10		2,50	
38	422 157,89	4 234 301,44		2,50	
39	422 157,84	4 234 301,48		2,50	
40	422 157,63	4 234 301,64		2,50	
41	422 157,57	4 234 301,67		2,50	

Раздел 2

Сведения о местоположении границ объекта					
1	2	3	4	5	6
42	422 157,45	4 234 301,73	Картометрический метод	2,50	—
43	422 157,12	4 234 301,82		2,50	
44	422 157,41	4 234 295,50		2,50	
24	422 158,51	4 234 297,00		2,50	
УДС-003					
45	422 164,89	4 234 296,19	Картометрический метод	2,50	—
397	422 161,97	4 234 292,42		2,50	
396	422 161,93	4 234 292,37		2,50	
395	422 161,91	4 234 292,34		2,50	
394	422 157,83	4 234 286,31		2,50	
393	422 157,95	4 234 283,82		2,50	
392	422 158,76	4 234 266,26		2,50	
391	422 156,51	4 234 177,05		2,50	
390	422 141,02	4 234 133,31		2,50	
389	422 136,14	4 234 112,82		2,50	
388	422 118,56	4 234 081,25		2,50	
387	422 119,60	4 234 073,80		2,50	
386	422 113,99	4 234 069,02		2,50	
385	422 086,26	4 234 059,27		2,50	
384	422 066,26	4 234 051,35		2,50	
383	422 054,00	4 234 047,94		2,50	
382	422 045,48	4 234 048,76		2,50	
381	422 040,19	4 234 054,64		2,50	
380	422 033,32	4 234 069,57		2,50	
379	422 015,99	4 234 063,78		2,50	
378	421 985,96	4 234 075,87		2,50	
377	421 973,75	4 234 083,29		2,50	
376	421 962,26	4 234 090,99		2,50	
375	421 956,62	4 234 094,21		2,50	
374	421 940,11	4 234 094,54		2,50	
373	421 917,74	4 234 091,96		2,50	
372	421 914,67	4 234 089,97		2,50	
371	421 871,11	4 234 072,40		2,50	
370	421 868,44	4 234 071,84		2,50	
369	421 863,65	4 234 070,29		2,50	
368	421 857,09	4 234 068,31		2,50	
367	421 856,09	4 234 070,68		2,50	
366	421 828,49	4 234 060,52		2,50	
365	421 782,87	4 234 039,91		2,50	
364	421 746,16	4 234 023,45	2,50		
363	421 731,97	4 234 017,79	2,50		
362	421 708,25	4 234 008,28	2,50		
361	421 693,10	4 234 001,77	2,50		
360	421 678,81	4 234 026,53	2,50		
359	421 678,31	4 234 026,62	2,50		
358	421 670,83	4 234 038,81	2,50		
357	421 652,13	4 234 085,08	2,50		
356	421 644,23	4 234 082,33	2,50		
355	421 648,51	4 234 074,53	2,50		
354	421 677,30	4 234 016,59	2,50		
353	421 685,26	4 233 999,02	2,50		
352	421 675,00	4 233 994,11	2,50		
351	421 668,60	4 233 991,43	2,50		
350	421 668,80	4 233 990,94	2,50		
349	421 664,64	4 233 989,13	2,50		

Раздел 2

Сведения о местоположении границ объекта					
1	2	3	4	5	6
348	421 599,37	4 233 959,96	Картометрический метод	2,50	—
347	421 583,72	4 233 951,47		2,50	
346	421 568,07	4 233 942,98		2,50	
345	421 538,37	4 233 920,81		2,50	
344	421 512,72	4 233 901,12		2,50	
343	421 418,21	4 233 843,25		2,50	
342	421 420,20	4 233 836,94		2,50	
341	421 423,77	4 233 831,07		2,50	
340	421 451,60	4 233 847,64		2,50	
339	421 461,92	4 233 854,10		2,50	
338	421 467,19	4 233 857,41		2,50	
337	421 471,69	4 233 860,78		2,50	
336	421 475,93	4 233 863,34		2,50	
335	421 482,08	4 233 866,72		2,50	
334	421 484,19	4 233 867,52		2,50	
333	421 530,95	4 233 896,65		2,50	
332	421 557,67	4 233 914,97		2,50	
331	421 569,05	4 233 923,49		2,50	
330	421 572,02	4 233 925,85		2,50	
329	421 607,64	4 233 949,92		2,50	
328	421 636,04	4 233 960,61		2,50	
327	421 668,69	4 233 973,83		2,50	
326	421 695,25	4 233 984,63		2,50	
325	421 707,65	4 233 960,08		2,50	
324	421 732,84	4 233 918,12		2,50	
323	421 659,14	4 233 880,14		2,50	
322	421 638,28	4 233 869,02		2,50	
321	421 607,41	4 233 849,85		2,50	
320	421 536,20	4 233 805,72		2,50	
319	421 544,62	4 233 796,41		2,50	
318	421 633,88	4 233 858,48		2,50	
317	421 737,81	4 233 915,24		2,50	
316	421 802,21	4 233 820,35		2,50	
315	421 957,60	4 233 894,09		2,50	
314	422 044,88	4 233 922,13		2,50	
313	422 088,10	4 233 942,75		2,50	
312	422 198,43	4 233 970,05		2,50	
311	422 230,68	4 233 920,53		2,50	
310	422 039,39	4 233 797,07		2,50	
309	422 054,12	4 233 779,59		2,50	
308	422 232,74	4 233 899,62		2,50	
307	422 238,84	4 233 831,42	2,50		
306	422 234,69	4 233 795,49	2,50		
305	422 234,88	4 233 589,89	2,50		
304	422 236,98	4 233 456,73	2,50		
303	422 241,02	4 233 436,61	2,50		
302	422 244,18	4 233 383,03	2,50		
301	422 142,59	4 233 372,99	2,50		
300	421 957,80	4 233 354,87	2,50		
299	421 982,56	4 233 077,09	2,50		
298	422 001,60	4 233 079,72	2,50		
297	422 000,28	4 233 099,01	2,50		
296	421 993,80	4 233 234,86	2,50		
295	422 045,44	4 233 233,08	2,50		
294	422 100,81	4 233 232,89	2,50		

Раздел 2

Сведения о местоположении границ объекта					
1	2	3	4	5	6
293	422 111,41	4 233 099,70	Картометрический метод	2,50	—
292	422 111,89	4 233 094,10		2,50	
291	422 113,76	4 233 079,32		2,50	
290	422 128,10	4 233 078,41		2,50	
289	422 143,99	4 233 093,49		2,50	
288	422 201,25	4 233 083,26		2,50	
287	422 246,60	4 233 085,60		2,50	
286	422 246,17	4 233 068,22		2,50	
285	422 241,07	4 232 996,33		2,50	
284	422 241,42	4 232 984,74		2,50	
283	422 232,38	4 232 861,21		2,50	
282	422 217,80	4 232 737,36		2,50	
281	422 208,35	4 232 644,72		2,50	
280	422 216,88	4 232 626,50		2,50	
279	422 155,04	4 232 648,51		2,50	
278	422 162,53	4 232 930,09		2,50	
277	422 149,96	4 232 923,63		2,50	
276	422 145,25	4 232 925,55		2,50	
275	422 142,17	4 232 839,80		2,50	
274	422 082,39	4 232 747,30		2,50	
273	422 046,20	4 232 717,73		2,50	
272	422 023,66	4 232 695,59		2,50	
271	422 029,20	4 232 690,84		2,50	
270	422 029,38	4 232 690,68		2,50	
269	422 029,40	4 232 690,66		2,50	
268	422 048,16	4 232 708,80		2,50	
267	422 086,37	4 232 740,36		2,50	
266	422 127,82	4 232 785,02		2,50	
265	422 140,83	4 232 802,54		2,50	
264	422 137,15	4 232 699,87		2,50	
263	422 079,18	4 232 647,99		2,50	
262	421 969,73	4 232 515,20		2,50	
261	421 903,77	4 232 434,52		2,50	
260	421 917,52	4 232 424,01		2,50	
259	421 932,00	4 232 440,84		2,50	
258	421 983,59	4 232 497,89		2,50	
257	422 014,91	4 232 535,32		2,50	
256	422 061,47	4 232 529,30		2,50	
255	422 080,03	4 232 512,19		2,50	
254	422 109,50	4 232 491,31		2,50	
253	422 127,55	4 232 481,66	2,50		
252	422 207,06	4 232 458,74	2,50		
251	422 213,97	4 232 455,79	2,50		
250	422 214,19	4 232 445,13	2,50		
249	422 206,63	4 232 419,33	2,50		
248	422 199,58	4 232 388,20	2,50		
247	422 199,01	4 232 380,21	2,50		
246	422 207,49	4 232 371,12	2,50		
245	422 224,22	4 232 361,48	2,50		
244	422 234,27	4 232 345,99	2,50		
243	422 241,94	4 232 333,45	2,50		
242	422 243,26	4 232 331,58	2,50		
241	422 241,91	4 232 327,32	2,50		
240	422 240,41	4 232 308,85	2,50		
239	422 244,60	4 232 293,39	2,50		

Раздел 2

Сведения о местоположении границ объекта					
1	2	3	4	5	6
238	422 259,92	4 232 265,64	Картометрический метод	2,50	—
237	422 261,22	4 232 257,92		2,50	
236	422 259,06	4 232 250,73		2,50	
235	422 234,45	4 232 222,86		2,50	
234	422 209,92	4 232 196,67		2,50	
233	422 215,42	4 232 192,39		2,50	
232	422 261,42	4 232 243,93		2,50	
231	422 266,39	4 232 253,63		2,50	
230	422 267,36	4 232 262,42		2,50	
229	422 265,80	4 232 270,81		2,50	
228	422 250,08	4 232 298,70		2,50	
227	422 250,11	4 232 307,09		2,50	
226	422 249,90	4 232 319,60		2,50	
225	422 252,40	4 232 329,38		2,50	
224	422 296,18	4 232 308,79		2,50	
223	422 426,92	4 232 259,43		2,50	
222	422 426,29	4 232 224,27		2,50	
221	422 432,04	4 232 228,01		2,50	
220	422 432,47	4 232 228,29		2,50	
219	422 432,86	4 232 228,54		2,50	
218	422 432,88	4 232 228,56		2,50	
217	422 432,97	4 232 228,61		2,50	
216	422 433,01	4 232 228,64		2,50	
215	422 433,52	4 232 228,97		2,50	
214	422 433,63	4 232 229,04		2,50	
213	422 433,89	4 232 229,21		2,50	
212	422 434,07	4 232 229,32		2,50	
211	422 434,65	4 232 238,97		2,50	
210	422 434,71	4 232 267,78		2,50	
209	422 307,25	4 232 316,10		2,50	
208	422 292,85	4 232 317,43		2,50	
207	422 247,15	4 232 338,09		2,50	
206	422 238,15	4 232 350,91		2,50	
205	422 228,63	4 232 363,99		2,50	
204	422 220,66	4 232 369,61		2,50	
203	422 207,13	4 232 379,78		2,50	
202	422 210,66	4 232 398,15		2,50	
201	422 223,39	4 232 449,50		2,50	
200	422 233,14	4 232 485,68		2,50	
199	422 246,18	4 232 484,56		2,50	
198	422 261,06	4 232 479,72		2,50	
197	422 280,99	4 232 470,33		2,50	
196	422 294,03	4 232 468,95		2,50	
195	422 324,38	4 232 466,98	2,50		
194	422 341,95	4 232 468,78	2,50		
193	422 351,31	4 232 470,76	2,50		
192	422 360,60	4 232 472,71	2,50		
191	422 368,06	4 232 471,89	2,50		
190	422 412,21	4 232 462,13	2,50		
189	422 432,95	4 232 456,48	2,50		
188	422 498,83	4 232 424,28	2,50		
187	422 500,05	4 232 420,98	2,50		
186	422 519,47	4 232 416,38	2,50		
185	422 550,61	4 232 430,95	2,50		
184	422 553,56	4 232 432,33	2,50		

Раздел 2

Сведения о местоположении границ объекта					
1	2	3	4	5	6
183	422 609,41	4 232 633,11	Картометрический метод	2,50	—
182	422 611,76	4 232 641,56		2,50	
181	422 613,32	4 232 647,16		2,50	
180	422 606,27	4 232 648,79		2,50	
179	422 596,77	4 232 650,99		2,50	
178	422 596,06	4 232 651,57		2,50	
177	422 585,46	4 232 653,34		2,50	
176	422 579,89	4 232 654,58		2,50	
175	422 576,32	4 232 655,58		2,50	
174	422 564,22	4 232 659,59		2,50	
173	422 547,40	4 232 663,65		2,50	
172	422 545,39	4 232 665,79		2,50	
171	422 543,81	4 232 671,39		2,50	
170	422 549,40	4 232 701,46		2,50	
169	422 547,33	4 232 714,92		2,50	
168	422 541,84	4 232 739,30		2,50	
167	422 534,42	4 232 762,43		2,50	
166	422 538,21	4 232 777,07		2,50	
165	422 545,13	4 232 808,07		2,50	
164	422 556,14	4 232 860,36		2,50	
163	422 570,71	4 232 905,05		2,50	
162	422 582,02	4 232 936,16		2,50	
161	422 589,92	4 232 980,08		2,50	
160	422 596,03	4 233 022,34		2,50	
159	422 595,94	4 233 032,59		2,50	
158	422 597,35	4 233 051,09		2,50	
157	422 599,97	4 233 072,25		2,50	
156	422 603,03	4 233 087,36		2,50	
155	422 606,02	4 233 100,66		2,50	
154	422 608,07	4 233 113,04		2,50	
153	422 608,13	4 233 127,69		2,50	
152	422 608,06	4 233 141,67		2,50	
151	422 608,35	4 233 149,26		2,50	
150	422 610,39	4 233 158,97		2,50	
149	422 613,50	4 233 170,67		2,50	
148	422 617,40	4 233 194,03		2,50	
147	422 622,85	4 233 223,84	2,50		
146	422 626,53	4 233 245,66	2,50		
145	422 629,98	4 233 279,86	2,50		
144	422 631,38	4 233 288,21	2,50		
143	422 634,22	4 233 311,08	2,50		
142	422 633,56	4 233 325,72	2,50		
141	422 638,25	4 233 387,37	2,50		
140	422 640,14	4 233 387,44	2,50		
139	422 662,48	4 233 386,06	2,50		
138	422 677,70	4 233 380,56	2,50		
137	422 689,75	4 233 374,34	2,50		
136	422 718,49	4 233 353,89	2,50		
135	422 749,69	4 233 341,35	2,50		
134	422 753,42	4 233 352,23	2,50		
133	422 733,20	4 233 357,36	2,50		
132	422 704,26	4 233 373,71	2,50		
131	422 687,81	4 233 388,68	2,50		
130	422 638,36	4 233 405,64	2,50		
129	422 636,03	4 233 423,37	2,50		

Раздел 2

Сведения о местоположении границ объекта					
1	2	3	4	5	6
128	422 631,93	4 233 454,52	Картометрический метод	2,50	—
127	422 617,27	4 233 445,19		2,50	
126	422 569,47	4 233 441,04		2,50	
125	422 509,23	4 233 439,50		2,50	
124	422 301,60	4 233 398,95		2,50	
123	422 314,20	4 233 431,82		2,50	
122	422 323,96	4 233 469,60		2,50	
121	422 326,60	4 233 503,13		2,50	
120	422 326,60	4 233 503,12		2,50	
119	422 504,34	4 233 539,38		2,50	
118	422 575,00	4 233 579,24		2,50	
117	422 641,99	4 233 631,45		2,50	
116	422 666,79	4 233 644,45		2,50	
115	422 678,26	4 233 661,37		2,50	
114	422 682,03	4 233 684,02		2,50	
113	422 652,45	4 233 735,64		2,50	
112	422 625,58	4 233 782,29		2,50	
111	422 695,60	4 233 827,55		2,50	
110	422 712,56	4 233 838,24		2,50	
109	422 716,98	4 233 841,21		2,50	
108	422 745,47	4 233 859,65		2,50	
107	422 783,02	4 233 890,24		2,50	
106	422 818,04	4 233 911,85		2,50	
105	422 836,00	4 233 923,72		2,50	
104	422 829,60	4 233 933,73		2,50	
103	422 810,57	4 233 918,91		2,50	
102	422 747,02	4 233 873,64		2,50	
101	422 750,63	4 233 870,06		2,50	
100	422 724,20	4 233 853,96		2,50	
99	422 620,75	4 233 794,37		2,50	
98	422 585,42	4 233 847,96		2,50	
97	422 496,93	4 234 000,75		2,50	
96	422 523,58	4 234 005,80		2,50	
95	422 535,82	4 234 008,11		2,50	
94	422 558,18	4 234 011,45		2,50	
93	422 558,05	4 234 011,60		2,50	
92	422 559,89	4 234 011,79		2,50	
91	422 559,16	4 234 012,60		2,50	
90	422 559,14	4 234 012,62		2,50	
89	422 546,79	4 234 025,95		2,50	
88	422 544,87	4 234 025,82		2,50	
87	422 376,88	4 234 002,51		2,50	
86	422 376,21	4 234 004,37		2,50	
85	422 318,83	4 233 973,68		2,50	
84	422 290,43	4 234 002,27	2,50		
83	422 312,13	4 234 059,14	2,50		
82	422 342,27	4 234 102,08	2,50		
81	422 373,89	4 234 129,08	2,50		
80	422 412,49	4 234 159,43	2,50		
79	422 474,38	4 234 190,38	2,50		
78	422 514,40	4 234 209,41	2,50		
77	422 519,89	4 234 211,14	2,50		
76	422 521,38	4 234 211,54	2,50		
75	422 520,86	4 234 225,71	2,50		
74	422 520,86	4 234 225,72	2,50		

Раздел 2

Сведения о местоположении границ объекта					
1	2	3	4	5	6
73	422 520,84	4 234 226,14	Картометрический метод	2,50	—
72	422 519,36	4 234 225,67		2,50	
71	422 503,39	4 234 218,89		2,50	
70	422 431,63	4 234 184,54		2,50	
69	422 386,01	4 234 161,79		2,50	
68	422 379,74	4 234 159,02		2,50	
67	422 367,97	4 234 146,54		2,50	
66	422 337,72	4 234 155,34		2,50	
65	422 307,29	4 234 084,75		2,50	
64	422 287,17	4 234 047,00		2,50	
63	422 282,58	4 234 032,10		2,50	
62	422 269,21	4 234 020,44		2,50	
61	422 266,43	4 234 022,85		2,50	
60	422 261,37	4 234 022,87		2,50	
59	422 256,57	4 234 020,89		2,50	
58	422 259,08	4 234 015,94		2,50	
57	422 220,49	4 233 987,72		2,50	
56	422 206,16	4 233 999,36		2,50	
55	422 198,95	4 233 993,80		2,50	
54	422 177,23	4 234 021,43		2,50	
53	422 192,72	4 234 030,69		2,50	
52	422 192,35	4 234 036,16		2,50	
51	422 194,35	4 234 037,62		2,50	
50	422 156,85	4 234 095,07		2,50	
49	422 141,48	4 234 099,68		2,50	
48	422 162,87	4 234 169,84	2,50		
47	422 166,03	4 234 287,81	2,50		
46	422 165,17	4 234 294,10	2,50		
45	422 164,89	4 234 296,19	2,50		
Вырез 1 из 16					
398	422 533,87	4 233 427,96	Картометрический метод	2,50	—
399	422 540,52	4 233 424,84		2,50	
400	422 579,90	4 233 413,75		2,50	
401	422 626,73	4 233 400,85		2,50	
402	422 626,46	4 233 390,77		2,50	
403	422 625,08	4 233 339,54		2,50	
404	422 624,72	4 233 314,36		2,50	
405	422 622,70	4 233 299,84		2,50	
406	422 619,29	4 233 273,22		2,50	
407	422 616,28	4 233 251,26		2,50	
408	422 602,73	4 233 156,26		2,50	
409	422 561,72	4 233 154,02		2,50	
410	422 507,40	4 233 152,61		2,50	
411	422 435,63	4 233 148,47		2,50	
412	422 411,43	4 233 146,22		2,50	
413	422 384,25	4 233 144,26		2,50	
414	422 381,37	4 233 143,95		2,50	
415	422 362,01	4 233 141,71		2,50	
416	422 345,39	4 233 139,45		2,50	
417	422 344,99	4 233 141,31		2,50	
418	422 301,32	4 233 140,26		2,50	
419	422 262,19	4 233 143,07		2,50	
420	422 273,06	4 233 263,24		2,50	
421	422 284,97	4 233 262,55		2,50	
422	422 324,90	4 233 262,71		2,50	

Раздел 2

Сведения о местоположении границ объекта					
1	2	3	4	5	6
423	422 353,45	4 233 264,03	Картометрический метод	2,50	—
424	422 364,49	4 233 263,37		2,50	
425	422 368,81	4 233 262,24		2,50	
426	422 380,16	4 233 257,79		2,50	
427	422 387,63	4 233 253,41		2,50	
428	422 387,01	4 233 273,98		2,50	
429	422 364,37	4 233 272,46		2,50	
430	422 331,63	4 233 270,71		2,50	
431	422 320,44	4 233 270,22		2,50	
432	422 309,52	4 233 270,80		2,50	
433	422 299,15	4 233 272,16		2,50	
434	422 274,67	4 233 274,11		2,50	
435	422 276,75	4 233 325,77		2,50	
436	422 284,26	4 233 337,72		2,50	
437	422 303,93	4 233 333,39		2,50	
438	422 318,56	4 233 328,28		2,50	
439	422 327,08	4 233 327,19		2,50	
440	422 341,72	4 233 328,73		2,50	
441	422 358,50	4 233 330,27		2,50	
442	422 368,09	4 233 329,70		2,50	
443	422 384,84	4 233 326,72		2,50	
444	422 397,34	4 233 324,54		2,50	
445	422 398,31	4 233 315,23		2,50	
446	422 410,62	4 233 316,24		2,50	
447	422 409,87	4 233 331,33		2,50	
448	422 399,84	4 233 332,38		2,50	
449	422 375,65	4 233 339,66		2,50	
450	422 352,75	4 233 339,48		2,50	
451	422 328,26	4 233 339,30		2,50	
452	422 311,49	4 233 342,02		2,50	
453	422 283,59	4 233 351,97		2,50	
454	422 295,91	4 233 384,11		2,50	
398	422 533,87	4 233 427,96		2,50	
Вырез 2 из 16					
455	422 469,51	4 233 995,55	Картометрический метод	2,50	—
456	422 610,63	4 233 776,10		2,50	
457	422 666,79	4 233 693,98		2,50	
458	422 667,39	4 233 671,03		2,50	
459	422 656,52	4 233 657,74		2,50	
460	422 629,34	4 233 638,42		2,50	
461	422 502,53	4 233 553,88		2,50	
462	422 427,66	4 233 662,58		2,50	
463	422 348,42	4 233 806,04		2,50	
464	422 348,85	4 233 813,59		2,50	
465	422 347,96	4 233 823,32		2,50	
466	422 287,44	4 233 924,77		2,50	
467	422 337,28	4 233 956,31		2,50	
468	422 360,01	4 233 971,52		2,50	
469	422 351,70	4 233 980,34		2,50	
470	422 368,00	4 233 991,73		2,50	
471	422 379,90	4 233 978,58	2,50		
455	422 469,51	4 233 995,55	2,50		
Вырез 3 из 16					
472	422 236,82	4 232 724,02	Картометрический метод	2,50	—
473	422 425,58	4 232 679,20		2,50	

Раздел 2

Сведения о местоположении границ объекта					
1	2	3	4	5	6
474	422 442,45	4 232 675,82	Картометрический метод	2,50	—
475	422 517,86	4 232 658,00		2,50	
476	422 524,92	4 232 656,60		2,50	
477	422 554,58	4 232 650,78		2,50	
478	422 566,80	4 232 644,87		2,50	
479	422 568,72	4 232 641,87		2,50	
480	422 574,60	4 232 617,49		2,50	
481	422 579,90	4 232 580,92		2,50	
482	422 565,91	4 232 533,22		2,50	
483	422 545,72	4 232 525,98		2,50	
484	422 463,99	4 232 554,10		2,50	
485	422 398,17	4 232 573,90		2,50	
486	422 287,03	4 232 605,73		2,50	
487	422 226,28	4 232 624,98		2,50	
488	422 215,97	4 232 643,93		2,50	
489	422 227,21	4 232 718,72		2,50	
472	422 236,82	4 232 724,02	2,50		
Вырез 4 из 16					
490	422 241,91	4 233 895,73	Картометрический метод	2,50	—
491	422 289,56	4 233 894,49		2,50	
492	422 331,83	4 233 817,91		2,50	
493	422 312,45	4 233 519,18		2,50	
494	422 310,10	4 233 468,05		2,50	
495	422 304,10	4 233 434,52		2,50	
496	422 266,52	4 233 345,90		2,50	
497	422 264,64	4 233 342,18		2,50	
498	422 255,79	4 233 340,59		2,50	
499	422 255,78	4 233 341,22		2,50	
500	422 253,18	4 233 418,46		2,50	
501	422 251,60	4 233 483,71		2,50	
502	422 246,92	4 233 697,04		2,50	
503	422 246,96	4 233 768,42		2,50	
504	422 245,87	4 233 827,28		2,50	
490	422 241,91	4 233 895,73		2,50	
Вырез 5 из 16					
505	422 245,17	4 233 366,20	Картометрический метод	2,50	—
506	422 250,67	4 233 250,36		2,50	
507	422 247,08	4 233 105,15		2,50	
508	422 247,08	4 233 105,18		2,50	
509	422 194,90	4 233 103,26		2,50	
510	422 128,32	4 233 100,04		2,50	
511	422 126,25	4 233 113,89		2,50	
512	422 122,91	4 233 141,07		2,50	
513	422 118,51	4 233 170,10		2,50	
514	422 109,46	4 233 232,72		2,50	
515	422 109,20	4 233 243,82		2,50	
516	422 106,62	4 233 354,95		2,50	
517	422 132,68	4 233 357,06		2,50	
518	422 146,43	4 233 358,18		2,50	
505	422 245,17	4 233 366,20		2,50	
Вырез 6 из 16					
519	422 103,73	4 234 043,79	Картометрический метод	2,50	—
520	422 113,72	4 234 039,20		2,50	
521	422 150,23	4 233 992,06		2,50	
522	422 141,73	4 233 988,24		2,50	

Раздел 2

Сведения о местоположении границ объекта					
1	2	3	4	5	6
523	422 139,24	4 233 987,12	Картометрический метод	2,50	—
524	422 121,53	4 233 979,16		2,50	
525	422 073,71	4 233 964,68		2,50	
526	422 074,88	4 233 959,21		2,50	
527	421 957,29	4 233 914,09		2,50	
528	421 943,17	4 233 914,14		2,50	
529	421 933,84	4 233 909,49		2,50	
530	421 932,74	4 233 907,68		2,50	
531	421 919,89	4 233 900,64		2,50	
532	421 917,62	4 233 890,95		2,50	
533	421 886,13	4 233 875,52		2,50	
534	421 873,67	4 233 869,41		2,50	
535	421 867,93	4 233 881,83		2,50	
536	421 866,95	4 233 881,61		2,50	
537	421 866,52	4 233 882,78		2,50	
538	421 851,18	4 233 875,72		2,50	
539	421 855,33	4 233 865,73		2,50	
540	421 828,39	4 233 854,60		2,50	
541	421 797,89	4 233 838,89		2,50	
542	421 772,22	4 233 879,94		2,50	
543	421 761,26	4 233 899,27		2,50	
544	421 750,42	4 233 917,17		2,50	
545	421 775,78	4 233 932,06		2,50	
546	421 789,98	4 233 939,87		2,50	
547	421 791,99	4 233 941,05		2,50	
548	421 808,83	4 233 950,24		2,50	
549	421 838,01	4 233 967,35		2,50	
550	421 858,93	4 233 980,08		2,50	
551	421 891,26	4 233 992,95		2,50	
552	421 927,51	4 234 002,34		2,50	
553	421 962,35	4 234 009,01		2,50	
554	421 984,59	4 234 013,06	2,50		
555	422 008,48	4 234 017,21	2,50		
556	422 040,31	4 234 025,86	2,50		
557	422 056,58	4 234 036,50	2,50		
558	422 067,50	4 234 038,60	2,50		
519	422 103,73	4 234 043,79	2,50		
Вырез 7 из 16					
559	422 239,07	4 232 816,94	Картометрический метод	2,50	—
560	422 313,22	4 232 807,69		2,50	
561	422 331,34	4 232 804,84		2,50	
562	422 354,85	4 232 801,20		2,50	
563	422 460,71	4 232 785,53		2,50	
564	422 527,61	4 232 771,58		2,50	
565	422 543,97	4 232 713,75		2,50	
566	422 545,03	4 232 708,81		2,50	
567	422 545,25	4 232 702,99		2,50	
568	422 544,26	4 232 686,80		2,50	
569	422 539,82	4 232 665,12		2,50	
570	422 534,38	4 232 665,98		2,50	
571	422 510,27	4 232 669,78		2,50	
572	422 437,65	4 232 686,01		2,50	
573	422 378,08	4 232 699,54		2,50	
574	422 230,21	4 232 734,43		2,50	
575	422 228,74	4 232 764,79		2,50	

Раздел 2

Сведения о местоположении границ объекта					
1	2	3	4	5	6
559	422 239,07	4 232 816,94	Картометрический метод	2,50	—
Вырез 8 из 16					
576	422 276,23	4 232 597,87	Картометрический метод	2,50	—
577	422 290,83	4 232 593,68		2,50	
578	422 305,43	4 232 589,50		2,50	
579	422 321,44	4 232 584,99		2,50	
580	422 335,95	4 232 580,33		2,50	
581	422 363,50	4 232 574,89		2,50	
582	422 385,98	4 232 566,96		2,50	
583	422 407,67	4 232 560,63		2,50	
584	422 428,79	4 232 554,06		2,50	
585	422 447,09	4 232 548,79		2,50	
586	422 449,56	4 232 548,07		2,50	
587	422 492,71	4 232 533,95		2,50	
588	422 545,88	4 232 516,19		2,50	
589	422 560,34	4 232 510,24		2,50	
590	422 548,12	4 232 459,50		2,50	
591	422 531,70	4 232 436,88		2,50	
592	422 506,23	4 232 424,58		2,50	
593	422 461,55	4 232 450,12		2,50	
594	422 435,51	4 232 464,06		2,50	
595	422 427,54	4 232 466,47		2,50	
596	422 404,39	4 232 471,89		2,50	
597	422 381,52	4 232 477,30		2,50	
598	422 362,89	4 232 478,95		2,50	
599	422 349,85	4 232 479,27		2,50	
600	422 330,67	4 232 476,41	2,50		
601	422 302,97	4 232 474,38	2,50		
602	422 281,74	4 232 475,33	2,50		
603	422 245,33	4 232 490,50	2,50		
604	422 245,11	4 232 500,62	2,50		
605	422 255,56	4 232 563,10	2,50		
606	422 255,70	4 232 564,96	2,50		
607	422 264,49	4 232 597,02	2,50		
576	422 276,23	4 232 597,87	2,50		
Вырез 9 из 16					
608	422 603,20	4 233 150,70	Картометрический метод	2,50	—
609	422 592,46	4 233 068,45		2,50	
610	422 559,70	4 233 062,71		2,50	
611	422 472,49	4 233 067,07		2,50	
612	422 472,39	4 233 064,72		2,50	
613	422 443,43	4 233 063,76		2,50	
614	422 443,39	4 233 066,50		2,50	
615	422 425,89	4 233 065,50		2,50	
616	422 425,88	4 233 065,32		2,50	
617	422 422,94	4 233 065,33		2,50	
618	422 422,95	4 233 063,84		2,50	
619	422 407,61	4 233 063,30		2,50	
620	422 402,41	4 233 063,28		2,50	
621	422 379,95	4 233 063,62		2,50	
622	422 326,46	4 233 058,48		2,50	
623	422 270,93	4 233 059,02		2,50	
624	422 254,32	4 233 060,34		2,50	
625	422 259,70	4 233 136,48		2,50	
626	422 305,49	4 233 135,25		2,50	

Раздел 2

Сведения о местоположении границ объекта					
1	2	3	4	5	6
627	422 333,18	4 233 135,95	Картометрический метод	2,50	—
628	422 360,34	4 233 137,19		2,50	
629	422 436,23	4 233 141,45		2,50	
630	422 479,37	4 233 143,69		2,50	
631	422 505,20	4 233 145,73		2,50	
632	422 573,11	4 233 148,42		2,50	
608	422 603,20	4 233 150,70		2,50	
Вырез 10 из 16					
633	422 266,35	4 232 988,32	Картометрический метод	2,50	—
634	422 279,82	4 232 988,25		2,50	
635	422 291,63	4 232 987,97		2,50	
636	422 304,41	4 232 987,25		2,50	
637	422 313,46	4 232 987,53		2,50	
638	422 323,12	4 232 987,37		2,50	
639	422 336,00	4 232 986,99		2,50	
640	422 353,20	4 232 986,62		2,50	
641	422 385,76	4 232 984,67		2,50	
642	422 402,87	4 232 982,78		2,50	
643	422 406,57	4 232 982,51		2,50	
644	422 414,08	4 232 981,86		2,50	
645	422 418,68	4 232 981,49		2,50	
646	422 436,61	4 232 979,66		2,50	
647	422 578,90	4 232 968,86		2,50	
648	422 576,18	4 232 956,12		2,50	
649	422 570,12	4 232 930,60		2,50	
650	422 555,75	4 232 879,53		2,50	
651	422 554,82	4 232 877,07		2,50	
652	422 521,05	4 232 887,58		2,50	
653	422 470,75	4 232 892,56	2,50		
654	422 414,07	4 232 897,82	2,50		
655	422 345,42	4 232 907,92	2,50		
656	422 271,19	4 232 920,70	2,50		
657	422 246,99	4 232 925,84	2,50		
658	422 250,32	4 232 988,01	2,50		
633	422 266,35	4 232 988,32	2,50		
Вырез 11 из 16					
659	422 245,47	4 232 912,66	Картометрический метод	2,50	—
660	422 371,06	4 232 895,17		2,50	
661	422 438,40	4 232 884,38		2,50	
662	422 458,53	4 232 881,79		2,50	
663	422 478,90	4 232 879,49		2,50	
664	422 545,59	4 232 869,52		2,50	
665	422 547,10	4 232 848,21		2,50	
666	422 533,53	4 232 787,54		2,50	
667	422 450,51	4 232 798,48		2,50	
668	422 448,93	4 232 801,68		2,50	
669	422 273,33	4 232 827,87		2,50	
670	422 240,88	4 232 834,38		2,50	
659	422 245,47	4 232 912,66		2,50	
Вырез 12 из 16					
671	422 532,54	4 233 058,20	Картометрический метод	2,50	—
672	422 561,87	4 233 057,17		2,50	
673	422 574,46	4 233 057,69		2,50	
674	422 580,65	4 233 057,82		2,50	
675	422 586,19	4 233 057,83		2,50	

Раздел 2

Сведения о местоположении границ объекта					
1	2	3	4	5	6
676	422 591,51	4 233 057,39	Картометрический метод	2,50	—
677	422 592,01	4 233 057,35		2,50	
678	422 589,05	4 233 017,41		2,50	
679	422 585,94	4 233 000,33		2,50	
680	422 585,90	4 232 999,26		2,50	
681	422 583,11	4 232 983,64		2,50	
682	422 582,18	4 232 977,14		2,50	
683	422 581,68	4 232 976,19		2,50	
684	422 577,50	4 232 976,51		2,50	
685	422 564,43	4 232 977,92		2,50	
686	422 552,90	4 232 978,82		2,50	
687	422 521,40	4 232 980,85		2,50	
688	422 521,39	4 232 977,66		2,50	
689	422 501,59	4 232 979,49		2,50	
690	422 501,60	4 232 982,34		2,50	
691	422 466,49	4 232 985,38		2,50	
692	422 416,93	4 232 990,09		2,50	
693	422 324,93	4 232 996,11		2,50	
694	422 305,77	4 232 996,27		2,50	
695	422 273,52	4 232 996,72		2,50	
696	422 261,00	4 232 997,30		2,50	
697	422 254,49	4 232 999,85		2,50	
698	422 253,45	4 233 004,91		2,50	
699	422 255,63	4 233 055,00		2,50	
700	422 331,83	4 233 052,95		2,50	
701	422 357,26	4 233 053,86		2,50	
702	422 359,39	4 233 053,15		2,50	
703	422 363,74	4 233 053,48		2,50	
704	422 368,45	4 233 053,76		2,50	
705	422 371,82	4 233 054,00		2,50	
706	422 382,73	4 233 054,50		2,50	
707	422 419,87	4 233 056,36	2,50		
708	422 479,99	4 233 056,70	2,50		
671	422 532,54	4 233 058,20	2,50		
Вырез 13 из 16					
709	421 953,69	4 234 086,47	Картометрический метод	2,50	—
710	421 984,39	4 234 070,28		2,50	
711	422 013,97	4 234 054,45		2,50	
712	422 023,77	4 234 049,91		2,50	
713	422 031,84	4 234 043,59		2,50	
714	422 038,59	4 234 031,72		2,50	
715	422 023,21	4 234 026,42		2,50	
716	421 996,84	4 234 021,04		2,50	
717	421 969,15	4 234 020,07		2,50	
718	421 929,47	4 234 017,28		2,50	
719	421 896,41	4 234 007,01		2,50	
720	421 874,47	4 233 998,09		2,50	
721	421 871,23	4 233 996,37		2,50	
722	421 856,05	4 233 988,29		2,50	
723	421 853,44	4 233 986,80		2,50	
724	421 840,35	4 233 979,57		2,50	
725	421 825,15	4 233 971,55		2,50	
726	421 771,68	4 233 942,68		2,50	
727	421 738,65	4 233 922,80		2,50	
728	421 735,97	4 233 926,71		2,50	

Раздел 2

Сведения о местоположении границ объекта					
1	2	3	4	5	6
729	421 728,35	4 233 941,24	Картометрический метод	2,50	—
730	421 717,51	4 233 960,30		2,50	
731	421 699,35	4 233 988,30		2,50	
732	421 721,48	4 233 997,74		2,50	
733	421 728,09	4 234 000,79		2,50	
734	421 810,93	4 234 040,51		2,50	
735	421 853,09	4 234 061,66		2,50	
736	421 922,93	4 234 083,51		2,50	
709	421 953,69	4 234 086,47		2,50	
Вырез 14 из 16					
737	422 135,06	4 232 647,68	Картометрический метод	2,50	—
738	422 244,71	4 232 604,39		2,50	
739	422 236,97	4 232 580,83		2,50	
740	422 219,10	4 232 512,19		2,50	
741	422 210,34	4 232 484,93		2,50	
742	422 204,16	4 232 472,83		2,50	
743	422 200,69	4 232 471,11		2,50	
744	422 195,81	4 232 472,23		2,50	
745	422 143,15	4 232 484,40		2,50	
746	422 131,98	4 232 486,84		2,50	
747	422 111,06	4 232 496,33		2,50	
748	422 081,71	4 232 521,53		2,50	
749	422 070,15	4 232 535,26		2,50	
750	422 071,64	4 232 573,07		2,50	
737	422 135,06	4 232 647,68		2,50	
Вырез 15 из 16					
751	422 346,40	4 233 770,73	Картометрический метод	2,50	—
752	422 346,40	4 233 770,72		2,50	
753	422 418,00	4 233 660,16		2,50	
754	422 495,29	4 233 548,44		2,50	
755	422 327,77	4 233 518,03		2,50	
756	422 343,09	4 233 712,94		2,50	
751	422 346,40	4 233 770,73		2,50	
Вырез 16 из 16					
757	422 093,33	4 233 354,95	Картометрический метод	2,50	—
758	422 096,61	4 233 238,52		2,50	
759	422 007,16	4 233 239,37		2,50	
760	421 992,97	4 233 241,30		2,50	
761	421 979,80	4 233 342,87		2,50	
757	422 093,33	4 233 354,95		2,50	
УДС-004					
762	423 227,76	4 236 247,23	Картометрический метод	2,50	—
1479	423 237,16	4 236 242,98		2,50	
1478	423 324,40	4 236 224,02		2,50	
1477	423 388,60	4 236 232,85		2,50	
1476	423 400,06	4 236 234,67		2,50	
1475	423 409,03	4 236 231,78		2,50	
1474	423 436,90	4 236 214,11		2,50	
1473	423 486,64	4 236 171,18		2,50	
1472	423 545,03	4 236 128,36		2,50	
1471	423 564,40	4 236 114,18		2,50	
1470	423 604,76	4 236 087,41		2,50	
1469	423 662,78	4 236 021,96		2,50	
1468	423 663,92	4 236 020,28		2,50	
1467	423 653,16	4 236 012,67		2,50	

Раздел 2

Сведения о местоположении границ объекта					
1	2	3	4	5	6
1466	423 612,43	4 235 981,79	Картометрический метод	2,50	—
1465	423 557,31	4 235 947,50		2,50	
1464	423 545,06	4 235 947,01		2,50	
1463	423 536,52	4 235 941,44		2,50	
1462	423 527,17	4 235 935,09		2,50	
1461	423 514,67	4 235 938,60		2,50	
1460	423 487,02	4 235 948,28		2,50	
1459	423 463,08	4 235 952,09		2,50	
1458	423 457,50	4 235 954,51		2,50	
1457	423 444,23	4 235 962,82		2,50	
1456	423 432,83	4 235 976,70		2,50	
1455	423 431,83	4 235 977,23		2,50	
1454	423 345,38	4 236 053,10		2,50	
1453	423 294,51	4 236 109,74		2,50	
1452	423 233,43	4 236 146,17		2,50	
1451	423 215,56	4 236 155,11		2,50	
1450	423 203,30	4 236 155,15		2,50	
1449	423 189,99	4 236 154,13		2,50	
1448	423 184,10	4 236 145,63		2,50	
1447	423 209,92	4 236 124,68		2,50	
1446	423 242,38	4 236 091,41		2,50	
1445	423 281,08	4 236 050,27		2,50	
1444	423 307,98	4 236 020,48		2,50	
1443	423 341,35	4 235 981,74		2,50	
1442	423 372,24	4 235 948,72		2,50	
1441	423 407,87	4 235 923,96		2,50	
1440	423 457,39	4 235 904,04		2,50	
1439	423 512,94	4 235 888,94		2,50	
1438	423 508,11	4 235 877,47		2,50	
1437	423 433,83	4 235 894,97		2,50	
1436	423 376,81	4 235 924,04		2,50	
1435	423 369,65	4 235 935,57		2,50	
1434	423 357,46	4 235 950,26		2,50	
1433	423 291,89	4 236 026,53		2,50	
1432	423 255,33	4 236 065,80		2,50	
1431	423 180,83	4 236 140,37		2,50	
1430	423 130,59	4 236 064,79		2,50	
1429	423 154,35	4 236 049,92		2,50	
1428	423 183,80	4 236 026,38		2,50	
1427	423 199,18	4 236 011,68		2,50	
1426	423 234,58	4 235 977,86	2,50		
1425	423 230,30	4 235 972,01	2,50		
1424	423 235,33	4 235 966,14	2,50		
1423	423 310,67	4 235 902,75	2,50		
1422	423 350,20	4 235 870,66	2,50		
1421	423 396,93	4 235 840,93	2,50		
1420	423 430,44	4 235 820,52	2,50		
1419	423 465,79	4 235 808,14	2,50		
1418	423 485,31	4 235 805,67	2,50		
1417	423 484,12	4 235 798,75	2,50		
1416	423 450,07	4 235 803,67	2,50		
1415	423 417,60	4 235 817,95	2,50		
1414	423 378,84	4 235 843,39	2,50		
1413	423 375,31	4 235 828,49	2,50		
1412	423 364,16	4 235 771,54	2,50		

Раздел 2

Сведения о местоположении границ объекта					
1	2	3	4	5	6
1411	423 355,99	4 235 728,69	Картометрический метод	2,50	—
1410	423 350,25	4 235 693,30		2,50	
1409	423 345,57	4 235 659,75		2,50	
1408	423 340,37	4 235 625,42		2,50	
1407	423 330,85	4 235 578,58		2,50	
1406	423 319,98	4 235 526,43		2,50	
1405	423 342,32	4 235 522,62		2,50	
1404	423 354,58	4 235 523,10		2,50	
1403	423 364,99	4 235 529,99		2,50	
1402	423 382,26	4 235 524,00		2,50	
1401	423 382,96	4 235 523,94		2,50	
1400	423 354,27	4 235 383,77		2,50	
1399	423 312,45	4 235 318,85		2,50	
1398	423 370,42	4 235 237,33		2,50	
1397	423 378,26	4 235 227,67		2,50	
1396	423 387,92	4 235 162,45		2,50	
1395	423 382,19	4 235 115,35		2,50	
1394	423 322,86	4 235 050,44		2,50	
1393	423 368,76	4 235 116,86		2,50	
1392	423 378,42	4 235 172,42		2,50	
1391	423 367,55	4 235 227,97		2,50	
1390	423 106,29	4 235 071,44		2,50	
1389	423 096,47	4 235 085,48		2,50	
1388	423 356,68	4 235 236,43		2,50	
1387	423 304,75	4 235 311,30		2,50	
1386	423 046,20	4 235 157,36		2,50	
1385	422 917,73	4 235 010,44		2,50	
1384	422 839,16	4 234 933,88		2,50	
1383	422 801,06	4 234 899,15		2,50	
1382	422 773,77	4 234 869,69		2,50	
1381	422 774,03	4 234 867,81		2,50	
1380	422 811,99	4 234 840,52		2,50	
1379	422 827,83	4 234 837,52		2,50	
1378	422 857,25	4 234 837,01		2,50	
1377	422 886,29	4 234 841,17		2,50	
1376	422 910,79	4 234 845,07		2,50	
1375	422 943,80	4 234 843,63		2,50	
1374	422 973,77	4 234 847,12		2,50	
1373	422 982,52	4 234 838,03		2,50	
1372	422 950,18	4 234 810,98		2,50	
1371	422 932,55	4 234 794,26		2,50	
1370	422 924,64	4 234 783,24	2,50		
1369	422 926,34	4 234 761,04	2,50		
1368	422 927,38	4 234 736,36	2,50		
1367	422 939,11	4 234 678,26	2,50		
1366	422 931,31	4 234 676,49	2,50		
1365	422 916,61	4 234 664,30	2,50		
1364	422 905,10	4 234 647,82	2,50		
1363	422 895,98	4 234 632,41	2,50		
1362	422 882,83	4 234 606,09	2,50		
1361	422 868,63	4 234 587,77	2,50		
1360	422 851,78	4 234 568,92	2,50		
1359	422 833,33	4 234 548,75	2,50		
1358	422 816,22	4 234 533,63	2,50		
1357	422 809,51	4 234 520,60	2,50		

Раздел 2

Сведения о местоположении границ объекта					
1	2	3	4	5	6
1356	422 803,32	4 234 505,18	Картометрический метод	2,50	—
1355	422 796,84	4 234 483,63		2,50	
1354	422 791,22	4 234 475,66		2,50	
1353	422 781,59	4 234 467,71		2,50	
1352	422 758,09	4 234 448,88		2,50	
1351	422 716,14	4 234 414,41		2,50	
1350	422 692,64	4 234 398,79		2,50	
1349	422 669,96	4 234 385,02		2,50	
1348	422 659,57	4 234 381,86		2,50	
1347	422 638,64	4 234 378,07		2,50	
1346	422 624,23	4 234 368,80		2,50	
1345	422 636,97	4 234 296,31		2,50	
1344	422 642,68	4 234 280,05		2,50	
1343	422 666,45	4 234 233,90		2,50	
1342	422 677,86	4 234 224,00		2,50	
1341	422 682,66	4 234 211,21		2,50	
1340	422 698,37	4 234 209,28		2,50	
1339	422 704,76	4 234 211,12		2,50	
1338	422 716,23	4 234 217,21		2,50	
1337	422 729,32	4 234 226,75		2,50	
1336	422 748,45	4 234 249,18		2,50	
1335	422 808,97	4 234 267,88		2,50	
1334	422 834,55	4 234 272,04		2,50	
1333	422 849,92	4 234 256,28		2,50	
1332	422 844,84	4 234 251,83		2,50	
1331	422 836,18	4 234 260,56		2,50	
1330	422 827,67	4 234 264,59		2,50	
1329	422 779,60	4 234 250,41		2,50	
1328	422 747,07	4 234 235,87		2,50	
1327	422 720,86	4 234 210,67		2,50	
1326	422 721,11	4 234 205,08		2,50	
1325	422 723,94	4 234 183,22		2,50	
1324	422 733,98	4 234 165,88		2,50	
1323	422 753,07	4 234 145,04		2,50	
1322	422 762,59	4 234 129,83		2,50	
1321	422 765,97	4 234 112,24		2,50	
1320	422 765,88	4 234 091,73		2,50	
1319	422 761,24	4 234 063,25		2,50	
1318	422 872,91	4 234 062,45		2,50	
1317	422 900,20	4 234 093,25		2,50	
1316	422 930,79	4 234 115,38	2,50		
1315	423 093,78	4 234 193,09	2,50		
1314	423 125,88	4 234 166,61	2,50		
1313	423 121,31	4 234 162,63	2,50		
1312	423 095,29	4 234 183,34	2,50		
1311	422 984,84	4 234 128,34	2,50		
1310	422 906,38	4 234 085,48	2,50		
1309	422 898,85	4 234 067,40	2,50		
1308	422 896,67	4 234 055,69	2,50		
1307	422 896,65	4 234 051,04	2,50		
1306	422 917,03	4 234 044,03	2,50		
1305	422 946,84	4 234 021,48	2,50		
1304	422 971,08	4 233 994,08	2,50		
1303	422 991,58	4 233 966,81	2,50		
1302	422 998,87	4 233 955,79	2,50		

Раздел 2

Сведения о местоположении границ объекта					
1	2	3	4	5	6
1301	423 020,76	4 233 924,64	Картометрический метод	2,50	—
1300	423 094,61	4 233 795,09		2,50	
1299	423 108,61	4 233 770,54		2,50	
1298	423 133,14	4 233 715,32		2,50	
1297	423 147,39	4 233 679,36		2,50	
1296	423 161,28	4 233 642,44		2,50	
1295	423 191,30	4 233 555,59		2,50	
1294	423 195,77	4 233 543,60		2,50	
1293	423 223,40	4 233 461,00		2,50	
1292	423 239,08	4 233 433,72		2,50	
1291	423 260,04	4 233 407,48		2,50	
1290	423 284,07	4 233 380,40		2,50	
1289	423 307,94	4 233 352,63		2,50	
1288	423 377,76	4 233 266,79		2,50	
1287	423 384,11	4 233 257,70		2,50	
1286	423 435,46	4 233 187,75		2,50	
1285	423 472,95	4 233 114,64		2,50	
1284	423 550,05	4 232 933,47		2,50	
1283	423 542,70	4 232 913,40		2,50	
1282	423 487,40	4 233 024,81		2,50	
1281	423 423,76	4 233 158,89		2,50	
1280	423 387,28	4 233 220,81		2,50	
1279	423 335,90	4 233 283,85		2,50	
1278	423 243,02	4 233 395,20		2,50	
1277	423 208,10	4 233 445,39		2,50	
1276	423 180,14	4 233 529,94		2,50	
1275	423 167,12	4 233 566,60		2,50	
1274	423 149,78	4 233 621,26		2,50	
1273	423 130,57	4 233 674,05		2,50	
1272	423 121,26	4 233 694,68		2,50	
1271	423 107,53	4 233 627,23		2,50	
1270	423 089,56	4 233 538,88		2,50	
1269	423 089,55	4 233 538,86		2,50	
1268	423 081,28	4 233 498,21		2,50	
1267	423 124,76	4 233 491,57		2,50	
1266	423 096,62	4 233 332,29		2,50	
1265	423 090,94	4 233 300,15		2,50	
1264	422 980,74	4 233 004,26		2,50	
1263	423 039,32	4 232 992,79		2,50	
1262	423 037,50	4 232 979,50		2,50	
1261	422 986,18	4 232 977,09		2,50	
1260	422 972,28	4 232 972,86		2,50	
1259	422 954,13	4 232 949,02		2,50	
1258	422 929,91	4 232 940,28		2,50	
1257	422 901,23	4 232 932,35		2,50	
1256	422 860,70	4 232 941,54		2,50	
1255	422 862,22	4 232 946,57		2,50	
1254	422 838,17	4 232 952,18	2,50		
1253	422 836,95	4 232 946,94	2,50		
1252	422 785,53	4 232 958,59	2,50		
1251	422 782,26	4 232 941,56	2,50		
1250	422 777,90	4 232 917,87	2,50		
1249	422 775,40	4 232 892,85	2,50		
1248	422 774,31	4 232 888,33	2,50		
1247	422 771,69	4 232 871,13	2,50		

Раздел 2

Сведения о местоположении границ объекта					
1	2	3	4	5	6
1246	422 760,12	4 232 871,35	Картометрический метод	2,50	—
1245	422 768,75	4 232 926,03		2,50	
1244	422 769,40	4 232 932,09		2,50	
1243	422 775,01	4 232 959,81		2,50	
1242	422 778,39	4 232 975,88		2,50	
1241	422 786,04	4 233 010,97		2,50	
1240	422 794,02	4 233 050,68		2,50	
1239	422 798,32	4 233 074,08		2,50	
1238	422 801,98	4 233 092,41		2,50	
1237	422 802,79	4 233 092,10		2,50	
1236	422 803,28	4 233 093,60		2,50	
1235	422 806,50	4 233 111,39		2,50	
1234	422 812,50	4 233 140,47		2,50	
1233	422 819,44	4 233 168,83		2,50	
1232	422 829,59	4 233 194,47		2,50	
1231	422 847,69	4 233 245,46		2,50	
1230	422 866,48	4 233 277,00		2,50	
1229	422 876,32	4 233 289,15		2,50	
1228	422 879,87	4 233 295,31		2,50	
1227	422 881,94	4 233 298,08		2,50	
1226	422 884,02	4 233 302,19		2,50	
1225	422 905,35	4 233 336,86		2,50	
1224	422 868,10	4 233 342,85		2,50	
1223	422 869,47	4 233 351,10		2,50	
1222	422 908,04	4 233 344,30		2,50	
1221	422 910,99	4 233 348,03		2,50	
1220	422 919,63	4 233 376,76		2,50	
1219	422 932,71	4 233 447,28		2,50	
1218	422 950,22	4 233 522,24		2,50	
1217	422 956,05	4 233 547,64		2,50	
1216	422 962,05	4 233 583,62		2,50	
1215	422 964,67	4 233 597,06		2,50	
1214	422 965,73	4 233 603,56		2,50	
1213	422 966,28	4 233 606,74		2,50	
1212	422 966,97	4 233 610,56		2,50	
1211	422 967,40	4 233 613,52		2,50	
1210	422 968,33	4 233 619,91		2,50	
1209	422 972,17	4 233 635,71		2,50	
1208	422 975,45	4 233 649,86		2,50	
1207	422 975,02	4 233 649,95		2,50	
1206	422 975,63	4 233 652,79	2,50		
1205	422 975,91	4 233 652,73	2,50		
1204	422 977,79	4 233 661,19	2,50		
1203	422 980,30	4 233 670,76	2,50		
1202	422 981,17	4 233 674,48	2,50		
1201	422 981,01	4 233 674,95	2,50		
1200	422 985,33	4 233 700,97	2,50		
1199	422 991,81	4 233 747,69	2,50		
1198	422 998,00	4 233 802,24	2,50		
1197	423 001,11	4 233 836,77	2,50		
1196	422 948,09	4 233 841,57	2,50		
1195	422 907,94	4 233 839,47	2,50		
1194	422 903,41	4 233 838,68	2,50		
1193	422 901,72	4 233 833,30	2,50		
1192	422 897,80	4 233 816,41	2,50		

Раздел 2

Сведения о местоположении границ объекта					
1	2	3	4	5	6
1191	422 890,33	4 233 797,09	Картометрический метод	2,50	—
1190	422 886,75	4 233 780,47		2,50	
1189	422 889,25	4 233 774,19		2,50	
1188	422 889,34	4 233 772,16		2,50	
1187	422 885,59	4 233 752,00		2,50	
1186	422 886,64	4 233 746,80		2,50	
1185	422 884,03	4 233 731,48		2,50	
1184	422 876,48	4 233 704,02		2,50	
1183	422 868,32	4 233 664,10		2,50	
1182	422 867,74	4 233 651,99		2,50	
1181	422 866,08	4 233 635,05		2,50	
1180	422 865,44	4 233 632,16		2,50	
1179	422 863,64	4 233 613,06		2,50	
1178	422 858,53	4 233 543,38		2,50	
1177	422 855,89	4 233 519,96		2,50	
1176	422 851,31	4 233 483,21		2,50	
1175	422 848,15	4 233 459,92		2,50	
1174	422 846,66	4 233 453,93		2,50	
1173	422 845,03	4 233 445,55		2,50	
1172	422 822,56	4 233 451,88		2,50	
1171	422 833,28	4 233 460,16		2,50	
1170	422 837,12	4 233 491,78		2,50	
1169	422 842,57	4 233 517,69		2,50	
1168	422 847,37	4 233 548,65		2,50	
1167	422 851,46	4 233 612,44		2,50	
1166	422 854,43	4 233 632,44		2,50	
1165	422 859,70	4 233 670,93		2,50	
1164	422 867,27	4 233 698,87		2,50	
1163	422 875,68	4 233 736,12		2,50	
1162	422 881,69	4 233 770,18		2,50	
1161	422 884,41	4 233 783,75		2,50	
1160	422 884,75	4 233 800,53		2,50	
1159	422 895,37	4 233 842,12		2,50	
1158	422 904,99	4 233 850,77		2,50	
1157	422 913,68	4 233 858,60		2,50	
1156	422 954,88	4 233 890,56		2,50	
1155	423 001,67	4 233 923,63	2,50		
1154	422 997,79	4 233 930,21	2,50		
1153	422 979,32	4 233 958,16	2,50		
1152	422 959,45	4 233 984,59	2,50		
1151	422 940,17	4 234 006,38	2,50		
1150	422 936,60	4 234 010,42	2,50		
1149	422 909,89	4 234 030,62	2,50		
1148	422 878,38	4 234 041,46	2,50		
1147	422 842,92	4 234 045,03	2,50		
1146	422 805,99	4 234 043,81	2,50		
1145	422 768,05	4 234 042,01	2,50		
1144	422 729,34	4 234 036,87	2,50		
1143	422 691,08	4 234 028,76	2,50		
1142	422 651,86	4 234 025,45	2,50		
1141	422 568,56	4 234 013,00	2,50		
1140	422 566,61	4 234 012,88	2,50		
1139	422 563,41	4 234 016,23	2,50		
1138	422 553,28	4 234 025,75	2,50		
1137	422 553,24	4 234 025,79	2,50		

Раздел 2

Сведения о местоположении границ объекта					
1	2	3	4	5	6
1136	422 553,22	4 234 025,81	Картометрический метод	2,50	—
1135	422 552,31	4 234 026,66		2,50	
1134	422 554,26	4 234 026,90		2,50	
1133	422 573,46	4 234 026,83		2,50	
1132	422 578,83	4 234 038,53		2,50	
1131	422 576,78	4 234 057,18		2,50	
1130	422 566,59	4 234 070,93		2,50	
1129	422 558,93	4 234 083,75		2,50	
1128	422 555,23	4 234 092,01		2,50	
1127	422 547,88	4 234 117,87		2,50	
1126	422 542,16	4 234 148,78		2,50	
1125	422 533,39	4 234 215,40		2,50	
1124	422 525,40	4 234 212,88		2,50	
1123	422 523,93	4 234 212,49		2,50	
1122	422 523,91	4 234 212,71		2,50	
1121	422 523,55	4 234 215,87		2,50	
1120	422 523,54	4 234 215,93		2,50	
1119	422 523,54	4 234 215,98		2,50	
1118	422 523,08	4 234 227,34		2,50	
1117	422 524,56	4 234 227,88		2,50	
1116	422 530,98	4 234 230,60		2,50	
1115	422 529,50	4 234 239,91		2,50	
1114	422 520,69	4 234 295,07		2,50	
1113	422 483,02	4 234 364,58		2,50	
1112	422 506,36	4 234 377,59		2,50	
1111	422 490,85	4 234 405,40		2,50	
1110	422 476,97	4 234 433,66		2,50	
1109	422 472,44	4 234 437,47		2,50	
1108	422 451,83	4 234 426,10		2,50	
1107	422 454,90	4 234 445,10		2,50	
1106	422 441,38	4 234 452,03		2,50	
1105	422 434,24	4 234 455,69		2,50	
1104	422 425,08	4 234 460,39		2,50	
1103	422 381,25	4 234 483,45		2,50	
1102	422 354,67	4 234 443,58		2,50	
1101	422 352,24	4 234 439,71		2,50	
1100	422 348,78	4 234 435,10		2,50	
1099	422 346,12	4 234 432,97		2,50	
1098	422 336,77	4 234 419,68		2,50	
1097	422 334,92	4 234 417,05		2,50	
1096	422 330,97	4 234 409,64	2,50		
1095	422 323,93	4 234 386,62	2,50		
1094	422 317,40	4 234 368,11	2,50		
1093	422 312,25	4 234 361,19	2,50		
1092	422 284,18	4 234 345,11	2,50		
1091	422 277,49	4 234 345,18	2,50		
1090	422 271,54	4 234 347,74	2,50		
1089	422 256,05	4 234 356,13	2,50		
1088	422 244,08	4 234 359,91	2,50		
1087	422 220,44	4 234 360,17	2,50		
1086	422 202,65	4 234 360,32	2,50		
1085	422 197,32	4 234 360,14	2,50		
1084	422 185,62	4 234 358,14	2,50		
1083	422 177,17	4 234 357,57	2,50		
1082	422 158,81	4 234 352,37	2,50		

Раздел 2

Сведения о местоположении границ объекта					
1	2	3	4	5	6
1081	422 159,87	4 234 345,10	Картометрический метод	2,50	—
1080	422 160,92	4 234 333,84		2,50	
1079	422 163,04	4 234 309,71		2,50	
1078	422 163,08	4 234 309,40		2,50	
1077	422 163,28	4 234 307,90		2,50	
1076	422 162,21	4 234 307,81		2,50	
1075	422 156,96	4 234 307,23		2,50	
1074	422 156,87	4 234 307,23		2,50	
1073	422 156,80	4 234 308,72		2,50	
1072	422 156,26	4 234 320,33		2,50	
1071	422 153,97	4 234 345,91		2,50	
1070	422 151,31	4 234 345,92		2,50	
1069	422 092,11	4 234 321,63		2,50	
1068	422 048,58	4 234 303,67		2,50	
1067	421 996,64	4 234 284,95		2,50	
1066	421 933,82	4 234 258,42		2,50	
1065	421 899,34	4 234 238,43		2,50	
1064	421 887,88	4 234 237,40		2,50	
1063	421 867,94	4 234 244,66		2,50	
1062	421 852,13	4 234 249,91		2,50	
1061	421 823,73	4 234 270,78		2,50	
1060	421 798,46	4 234 277,27		2,50	
1059	421 718,36	4 234 221,62		2,50	
1058	421 740,52	4 234 176,28		2,50	
1057	421 745,76	4 234 154,95		2,50	
1056	421 733,01	4 234 146,61		2,50	
1055	421 699,17	4 234 203,19		2,50	
1054	421 663,70	4 234 187,60		2,50	
1053	421 632,82	4 234 171,47		2,50	
1052	421 610,14	4 234 161,96		2,50	
1051	421 594,48	4 234 171,07		2,50	
1050	421 579,11	4 234 188,16		2,50	
1049	421 566,68	4 234 209,25		2,50	
1048	421 496,20	4 234 269,87		2,50	
1047	421 444,51	4 234 320,48		2,50	
1046	421 420,25	4 234 293,76		2,50	
1045	421 391,35	4 234 258,18		2,50	
1044	421 317,01	4 234 181,75		2,50	
1043	421 313,36	4 234 179,19		2,50	
1042	421 307,62	4 234 190,44		2,50	
1041	421 335,40	4 234 219,64	2,50		
1040	421 364,38	4 234 252,03	2,50		
1039	421 387,87	4 234 279,86	2,50		
1038	421 415,00	4 234 309,19	2,50		
1037	421 442,27	4 234 338,97	2,50		
1036	421 468,54	4 234 368,95	2,50		
1035	421 495,56	4 234 398,86	2,50		
1034	421 547,28	4 234 458,35	2,50		
1033	421 509,62	4 234 492,58	2,50		
1032	421 457,14	4 234 434,69	2,50		
1031	421 431,36	4 234 406,35	2,50		
1030	421 406,25	4 234 375,98	2,50		
1029	421 396,50	4 234 364,97	2,50		
1028	421 392,22	4 234 360,33	2,50		
1027	421 379,10	4 234 346,14	2,50		

Раздел 2

Сведения о местоположении границ объекта					
1	2	3	4	5	6
1026	421 351,21	4 234 314,84	Картометрический метод	2,50	—
1025	421 296,49	4 234 255,19		2,50	
1024	421 273,99	4 234 226,94		2,50	
1023	421 270,57	4 234 234,28		2,50	
1022	421 299,34	4 234 266,76		2,50	
1021	421 350,43	4 234 324,37		2,50	
1020	421 386,27	4 234 366,39		2,50	
1019	421 406,09	4 234 388,15		2,50	
1018	421 423,06	4 234 406,80		2,50	
1017	421 445,52	4 234 431,68		2,50	
1016	421 464,68	4 234 453,17		2,50	
1015	421 484,10	4 234 474,41		2,50	
1014	421 502,81	4 234 496,26		2,50	
1013	421 466,12	4 234 531,40		2,50	
1012	421 446,09	4 234 509,21		2,50	
1011	421 426,24	4 234 487,48		2,50	
1010	421 406,66	4 234 465,51		2,50	
1009	421 386,56	4 234 443,24		2,50	
1008	421 367,56	4 234 420,62		2,50	
1007	421 347,29	4 234 398,22		2,50	
1006	421 248,41	4 234 281,87		2,50	
1005	421 241,13	4 234 297,48		2,50	
1004	421 238,39	4 234 300,26		2,50	
1003	421 240,44	4 234 302,59		2,50	
1002	421 260,63	4 234 324,78		2,50	
1001	421 263,32	4 234 327,74		2,50	
1000	421 266,79	4 234 331,36		2,50	
999	421 295,80	4 234 363,47		2,50	
998	421 322,32	4 234 393,28		2,50	
997	421 335,42	4 234 407,99		2,50	
996	421 348,33	4 234 422,49		2,50	
995	421 375,04	4 234 452,26		2,50	
994	421 401,75	4 234 482,03		2,50	
993	421 421,53	4 234 504,07		2,50	
992	421 433,36	4 234 519,52		2,50	
991	421 452,77	4 234 541,26		2,50	
990	421 414,83	4 234 574,83		2,50	
989	421 394,82	4 234 552,39		2,50	
988	421 383,83	4 234 537,89		2,50	
987	421 364,06	4 234 515,85		2,50	
986	421 336,68	4 234 485,32	2,50		
985	421 310,62	4 234 456,30	2,50		
984	421 297,46	4 234 440,95	2,50		
983	421 284,28	4 234 425,59	2,50		
982	421 257,13	4 234 396,65	2,50		
981	421 230,30	4 234 365,57	2,50		
980	421 223,71	4 234 358,35	2,50		
979	421 203,53	4 234 335,80	2,50		
978	421 203,53	4 234 335,79	2,50		
977	421 202,61	4 234 339,43	2,50		
976	421 229,05	4 234 371,11	2,50		
975	421 245,59	4 234 390,41	2,50		
974	421 253,56	4 234 399,73	2,50		
973	421 280,15	4 234 429,58	2,50		
972	421 306,26	4 234 460,03	2,50		

Раздел 2

Сведения о местоположении границ объекта					
1	2	3	4	5	6
971	421 333,29	4 234 490,78	Картометрический метод	2,50	—
970	421 361,54	4 234 523,02		2,50	
969	421 387,45	4 234 550,65		2,50	
968	421 411,42	4 234 580,34		2,50	
967	421 370,84	4 234 616,97		2,50	
966	421 340,89	4 234 583,79		2,50	
965	421 263,16	4 234 492,86		2,50	
964	421 213,00	4 234 435,92		2,50	
963	421 194,56	4 234 417,05		2,50	
962	421 190,16	4 234 407,38		2,50	
961	421 193,45	4 234 430,66		2,50	
960	421 193,79	4 234 433,07		2,50	
959	421 197,28	4 234 437,01		2,50	
958	421 230,51	4 234 474,78		2,50	
957	421 256,55	4 234 503,75		2,50	
956	421 282,77	4 234 535,10		2,50	
955	421 310,37	4 234 565,88		2,50	
954	421 334,88	4 234 594,26		2,50	
953	421 360,94	4 234 624,52		2,50	
952	421 357,24	4 234 627,68		2,50	
951	421 350,21	4 234 634,15		2,50	
950	421 324,19	4 234 657,90		2,50	
949	421 295,90	4 234 679,16		2,50	
948	421 291,20	4 234 683,07		2,50	
947	421 298,01	4 234 691,88		2,50	
946	421 365,64	4 234 629,11		2,50	
945	421 393,87	4 234 630,07		2,50	
944	421 372,70	4 234 663,17		2,50	
943	421 369,61	4 234 686,08		2,50	
942	421 356,13	4 234 706,13		2,50	
941	421 345,07	4 234 716,26		2,50	
940	421 329,68	4 234 732,85		2,50	
939	421 336,68	4 234 741,89		2,50	
938	421 380,74	4 234 683,88		2,50	
937	421 379,59	4 234 663,11		2,50	
936	421 397,61	4 234 642,81		2,50	
935	421 431,53	4 234 666,92		2,50	
934	421 435,06	4 234 682,62		2,50	
933	421 516,54	4 234 679,77		2,50	
932	421 531,33	4 234 691,65		2,50	
931	421 577,91	4 234 688,10	2,50		
930	421 578,27	4 234 709,94	2,50		
929	421 572,65	4 234 724,85	2,50		
928	421 568,49	4 234 751,49	2,50		
927	421 547,85	4 234 779,26	2,50		
926	421 555,32	4 234 782,96	2,50		
925	421 575,44	4 234 756,79	2,50		
924	421 634,75	4 234 805,05	2,50		
923	421 584,84	4 234 838,25	2,50		
922	421 592,85	4 234 843,02	2,50		
921	421 631,41	4 234 871,40	2,50		
920	421 598,35	4 234 923,45	2,50		
919	421 574,12	4 234 945,88	2,50		
918	421 533,31	4 234 996,17	2,50		
917	421 540,43	4 235 005,37	2,50		

Раздел 2

Сведения о местоположении границ объекта					
1	2	3	4	5	6
916	421 603,14	4 234 948,37	Картометрический метод	2,50	—
915	421 618,90	4 234 958,16		2,50	
914	421 656,26	4 234 980,94		2,50	
913	421 627,14	4 235 016,99		2,50	
912	421 613,97	4 235 054,05		2,50	
911	421 603,86	4 235 087,39		2,50	
910	421 606,11	4 235 090,30		2,50	
909	421 606,39	4 235 090,66		2,50	
908	421 630,47	4 235 018,17		2,50	
907	421 662,25	4 234 980,24		2,50	
906	421 718,24	4 234 997,35		2,50	
905	421 754,92	4 235 018,13		2,50	
904	421 797,37	4 235 044,95		2,50	
903	421 849,71	4 235 083,11		2,50	
902	421 817,01	4 235 153,54		2,50	
901	421 791,05	4 235 186,11		2,50	
900	421 761,40	4 235 224,57		2,50	
899	421 735,52	4 235 257,63		2,50	
898	421 740,43	4 235 263,98		2,50	
897	421 749,85	4 235 276,15		2,50	
896	421 758,86	4 235 287,81		2,50	
895	421 765,61	4 235 295,37		2,50	
894	421 795,57	4 235 259,32		2,50	
893	421 842,80	4 235 321,76		2,50	
892	421 896,54	4 235 423,82		2,50	
891	421 915,41	4 235 462,95		2,50	
890	421 948,72	4 235 500,21		2,50	
889	421 923,11	4 235 439,51		2,50	
888	422 006,89	4 235 386,58		2,50	
887	422 072,87	4 235 504,13		2,50	
886	422 129,33	4 235 588,67		2,50	
885	422 179,45	4 235 647,85		2,50	
884	422 297,80	4 235 760,16		2,50	
883	422 228,09	4 235 812,75		2,50	
882	422 240,53	4 235 826,66		2,50	
881	422 312,90	4 235 771,04		2,50	
880	422 342,49	4 235 793,98		2,50	
879	422 408,31	4 235 857,39		2,50	
878	422 456,61	4 235 911,74		2,50	
877	422 503,16	4 235 976,37		2,50	
876	422 519,52	4 235 969,95		2,50	
875	422 519,53	4 235 969,94		2,50	
874	422 503,71	4 235 943,74	2,50		
873	422 465,08	4 235 894,22	2,50		
872	422 423,41	4 235 850,14	2,50		
871	422 369,06	4 235 794,59	2,50		
870	422 307,46	4 235 742,65	2,50		
869	422 242,25	4 235 684,68	2,50		
868	422 203,00	4 235 646,04	2,50		
867	422 146,24	4 235 582,63	2,50		
866	422 233,67	4 235 513,76	2,50		
865	422 247,75	4 235 533,85	2,50		
864	422 380,54	4 235 670,79	2,50		
863	422 437,90	4 235 723,93	2,50		
862	422 496,47	4 235 775,26	2,50		

Раздел 2

Сведения о местоположении границ объекта					
1	2	3	4	5	6
861	422 552,64	4 235 838,66	Картометрический метод	2,50	—
860	422 614,05	4 235 927,13		2,50	
859	422 631,36	4 235 917,24		2,50	
858	422 603,36	4 235 875,51		2,50	
857	422 527,27	4 235 780,09		2,50	
856	422 421,00	4 235 688,30		2,50	
855	422 405,89	4 235 676,83		2,50	
854	422 311,39	4 235 585,05		2,50	
853	422 257,04	4 235 526,47		2,50	
852	422 303,65	4 235 484,98		2,50	
851	422 328,97	4 235 489,29		2,50	
850	422 366,17	4 235 504,47		2,50	
849	422 381,09	4 235 522,46		2,50	
848	422 423,63	4 235 571,58		2,50	
847	422 493,07	4 235 654,81		2,50	
846	422 512,41	4 235 694,96		2,50	
845	422 541,82	4 235 725,21		2,50	
844	422 570,83	4 235 753,21		2,50	
843	422 604,48	4 235 808,61		2,50	
842	422 620,79	4 235 827,20		2,50	
841	422 654,25	4 235 868,09		2,50	
840	422 674,32	4 235 893,58		2,50	
839	422 684,03	4 235 887,81		2,50	
838	422 659,41	4 235 856,21		2,50	
837	422 622,75	4 235 812,93		2,50	
836	422 591,80	4 235 768,70		2,50	
835	422 580,56	4 235 753,56		2,50	
834	422 553,03	4 235 725,96		2,50	
833	422 524,41	4 235 696,23		2,50	
832	422 506,01	4 235 657,02		2,50	
831	422 459,32	4 235 605,52		2,50	
830	422 435,40	4 235 576,21		2,50	
829	422 395,91	4 235 531,05		2,50	
828	422 373,97	4 235 503,69		2,50	
827	422 412,58	4 235 473,86		2,50	
826	422 425,38	4 235 420,84		2,50	
825	422 436,29	4 235 386,64		2,50	
824	422 471,24	4 235 432,91		2,50	
823	422 527,74	4 235 508,61		2,50	
822	422 554,78	4 235 542,86		2,50	
821	422 573,90	4 235 563,44	2,50		
820	422 591,97	4 235 592,84	2,50		
819	422 614,74	4 235 621,96	2,50		
818	422 644,62	4 235 668,37	2,50		
817	422 675,45	4 235 717,00	2,50		
816	422 717,73	4 235 798,47	2,50		
815	422 745,85	4 235 836,99	2,50		
814	422 761,42	4 235 867,83	2,50		
813	422 732,50	4 235 892,16	2,50		
812	422 742,55	4 235 910,12	2,50		
811	422 781,52	4 235 879,12	2,50		
810	422 704,55	4 235 747,84	2,50		
809	422 793,78	4 235 694,52	2,50		
808	422 887,22	4 235 818,56	2,50		
807	422 894,64	4 235 832,75	2,50		

Раздел 2

Сведения о местоположении границ объекта					
1	2	3	4	5	6
806	422 793,83	4 236 011,67	Картометрический метод	2,50	—
805	422 771,11	4 236 053,82		2,50	
804	422 755,23	4 236 073,32		2,50	
803	422 740,10	4 236 082,97		2,50	
802	422 702,77	4 236 102,14		2,50	
801	422 634,75	4 236 136,20		2,50	
800	422 519,18	4 236 189,88		2,50	
799	422 495,85	4 236 203,13		2,50	
798	422 496,00	4 236 203,45		2,50	
797	422 496,03	4 236 203,51		2,50	
796	422 496,05	4 236 203,56		2,50	
795	422 496,69	4 236 204,94		2,50	
794	422 496,33	4 236 204,17		2,50	
793	422 497,60	4 236 206,93		2,50	
792	422 534,61	4 236 188,49		2,50	
791	422 643,94	4 236 137,90		2,50	
790	422 724,58	4 236 097,80		2,50	
789	422 756,20	4 236 082,77		2,50	
788	422 774,47	4 236 061,67		2,50	
787	422 780,93	4 236 047,40		2,50	
786	422 812,90	4 235 989,23		2,50	
785	422 858,62	4 235 909,71		2,50	
784	422 899,19	4 235 839,92		2,50	
783	422 931,82	4 235 914,12		2,50	
782	422 937,70	4 235 919,16		2,50	
781	422 961,41	4 235 924,94		2,50	
780	422 964,88	4 235 926,26		2,50	
779	422 967,29	4 235 929,18		2,50	
778	422 971,33	4 235 939,55		2,50	
777	422 977,23	4 235 949,11		2,50	
776	422 984,19	4 235 958,94		2,50	
775	422 989,81	4 235 965,84		2,50	
774	422 992,75	4 235 968,50		2,50	
773	423 003,42	4 235 973,25		2,50	
772	423 025,81	4 235 979,03	2,50		
771	423 051,99	4 235 993,17	2,50		
770	423 091,04	4 236 002,22	2,50		
769	423 115,73	4 236 062,91	2,50		
768	423 128,59	4 236 083,11	2,50		
767	423 166,64	4 236 139,97	2,50		
766	423 188,72	4 236 169,05	2,50		
765	423 200,22	4 236 180,72	2,50		
764	423 210,70	4 236 202,79	2,50		
763	423 226,51	4 236 243,01	2,50		
762	423 227,76	4 236 247,23	2,50		
Вырез 1 из 74					
1480	423 184,44	4 236 007,54	Картометрический метод	2,50	—
1481	423 094,15	4 235 988,74		2,50	
1482	423 055,03	4 235 980,59		2,50	
1483	423 053,43	4 235 980,33		2,50	
1484	423 044,10	4 235 976,91		2,50	
1485	423 021,41	4 235 961,00		2,50	
1486	422 999,50	4 235 942,70		2,50	
1487	422 990,15	4 235 936,08		2,50	
1488	422 985,33	4 235 928,11		2,50	

Раздел 2

Сведения о местоположении границ объекта					
1	2	3	4	5	6
1489	422 932,38	4 235 880,28	Картометрический метод	2,50	—
1490	422 923,25	4 235 862,47		2,50	
1491	422 897,48	4 235 813,30		2,50	
1492	422 904,88	4 235 799,95		2,50	
1493	422 916,10	4 235 786,77		2,50	
1494	422 948,98	4 235 754,69		2,50	
1495	422 955,83	4 235 737,36		2,50	
1496	422 956,13	4 235 714,05		2,50	
1497	422 912,48	4 235 655,09		2,50	
1498	422 898,79	4 235 627,44		2,50	
1499	422 886,15	4 235 598,73		2,50	
1500	422 868,69	4 235 531,54		2,50	
1501	422 873,98	4 235 522,47		2,50	
1502	422 902,08	4 235 522,09		2,50	
1503	422 949,80	4 235 506,61		2,50	
1504	422 957,75	4 235 496,99		2,50	
1505	423 005,31	4 235 474,45		2,50	
1506	423 018,91	4 235 469,40		2,50	
1507	423 020,38	4 235 468,33		2,50	
1508	423 023,31	4 235 468,59		2,50	
1509	423 039,14	4 235 467,49		2,50	
1510	423 050,81	4 235 500,25		2,50	
1511	423 053,59	4 235 528,48		2,50	
1512	423 059,25	4 235 607,82		2,50	
1513	423 069,76	4 235 697,79		2,50	
1514	423 076,52	4 235 692,32		2,50	
1515	423 071,27	4 235 653,21		2,50	
1516	423 069,34	4 235 650,88		2,50	
1517	423 068,99	4 235 647,10		2,50	
1518	423 070,52	4 235 645,45		2,50	
1519	423 069,38	4 235 635,79		2,50	
1520	423 069,14	4 235 632,40		2,50	
1521	423 065,36	4 235 585,42		2,50	
1522	423 065,25	4 235 581,42		2,50	
1523	423 063,59	4 235 562,87	2,50		
1524	423 062,05	4 235 501,86	2,50		
1525	423 061,63	4 235 494,71	2,50		
1526	423 055,33	4 235 494,58	2,50		
1527	423 055,45	4 235 492,37	2,50		
1528	423 057,54	4 235 474,25	2,50		
1529	423 049,71	4 235 421,00	2,50		
1530	423 092,51	4 235 407,26	2,50		
1531	423 108,78	4 235 414,66	2,50		
1532	423 127,83	4 235 447,35	2,50		
1533	423 129,97	4 235 462,26	2,50		
1534	423 134,03	4 235 495,08	2,50		
1535	423 144,73	4 235 573,38	2,50		
1536	423 156,97	4 235 622,48	2,50		
1537	423 159,79	4 235 635,75	2,50		
1538	423 160,13	4 235 645,47	2,50		
1539	423 171,14	4 235 709,65	2,50		
1540	423 175,49	4 235 731,20	2,50		
1541	423 186,98	4 235 835,42	2,50		
1542	423 189,27	4 235 861,19	2,50		
1543	423 202,28	4 235 914,94	2,50		

Раздел 2

Сведения о местоположении границ объекта					
1	2	3	4	5	6
1544	423 222,29	4 235 955,21	Картометрический метод	2,50	—
1545	423 219,71	4 235 974,40		2,50	
1546	423 202,49	4 235 996,30		2,50	
1480	423 184,44	4 236 007,54		2,50	
Вырез 2 из 74					
1547	422 823,08	4 235 321,17	Картометрический метод	2,50	—
1548	422 805,76	4 235 298,12		2,50	
1549	422 794,88	4 235 282,72		2,50	
1550	422 789,59	4 235 274,95		2,50	
1551	422 776,10	4 235 257,77		2,50	
1552	422 774,38	4 235 256,10		2,50	
1553	422 739,95	4 235 210,55		2,50	
1554	422 720,41	4 235 185,32		2,50	
1555	422 660,23	4 235 107,12		2,50	
1556	422 637,34	4 235 075,00		2,50	
1557	422 624,90	4 235 058,09		2,50	
1558	422 623,43	4 235 056,07		2,50	
1559	422 615,02	4 235 043,58		2,50	
1560	422 598,50	4 235 021,93		2,50	
1561	422 578,16	4 234 998,80		2,50	
1562	422 564,23	4 234 982,73		2,50	
1563	422 544,77	4 234 961,91		2,50	
1564	422 528,89	4 234 946,16		2,50	
1565	422 527,38	4 234 944,57		2,50	
1566	422 506,68	4 234 924,32		2,50	
1567	422 494,79	4 234 911,11		2,50	
1568	422 489,52	4 234 905,37		2,50	
1569	422 446,74	4 234 862,92		2,50	
1570	422 468,35	4 234 840,61		2,50	
1571	422 469,97	4 234 836,71		2,50	
1572	422 466,88	4 234 811,10		2,50	
1573	422 465,99	4 234 802,05		2,50	
1574	422 455,35	4 234 761,90		2,50	
1575	422 448,08	4 234 740,57		2,50	
1576	422 444,82	4 234 732,28		2,50	
1577	422 408,79	4 234 675,27		2,50	
1578	422 401,97	4 234 665,24		2,50	
1579	422 387,84	4 234 644,04	2,50		
1580	422 362,27	4 234 610,17	2,50		
1581	422 338,78	4 234 578,36	2,50		
1582	422 322,18	4 234 556,26	2,50		
1583	422 317,21	4 234 548,56	2,50		
1584	422 324,44	4 234 543,59	2,50		
1585	422 356,65	4 234 524,77	2,50		
1586	422 385,07	4 234 509,22	2,50		
1587	422 396,22	4 234 528,08	2,50		
1588	422 405,80	4 234 541,77	2,50		
1589	422 426,32	4 234 576,46	2,50		
1590	422 439,57	4 234 603,31	2,50		
1591	422 458,31	4 234 637,08	2,50		
1592	422 477,76	4 234 673,49	2,50		
1593	422 481,38	4 234 671,71	2,50		
1594	422 463,29	4 234 635,51	2,50		
1595	422 414,38	4 234 547,34	2,50		
1596	422 409,27	4 234 539,86	2,50		

Раздел 2

Сведения о местоположении границ объекта					
1	2	3	4	5	6
1597	422 403,81	4 234 531,85	Картометрический метод	2,50	—
1598	422 389,79	4 234 506,34		2,50	
1599	422 423,49	4 234 479,59		2,50	
1600	422 436,91	4 234 470,73		2,50	
1601	422 440,28	4 234 469,33		2,50	
1602	422 447,64	4 234 466,28		2,50	
1603	422 474,05	4 234 455,35		2,50	
1604	422 484,45	4 234 458,72		2,50	
1605	422 489,65	4 234 472,40		2,50	
1606	422 491,39	4 234 475,88		2,50	
1607	422 492,06	4 234 478,44		2,50	
1608	422 492,91	4 234 480,63		2,50	
1609	422 505,72	4 234 524,24		2,50	
1610	422 506,64	4 234 527,86		2,50	
1611	422 508,22	4 234 534,66		2,50	
1612	422 510,56	4 234 546,42		2,50	
1613	422 513,56	4 234 593,65		2,50	
1614	422 521,36	4 234 613,59		2,50	
1615	422 534,03	4 234 649,76		2,50	
1616	422 548,47	4 234 699,28		2,50	
1617	422 551,64	4 234 710,53		2,50	
1618	422 554,91	4 234 729,00		2,50	
1619	422 556,16	4 234 751,81		2,50	
1620	422 539,28	4 234 789,43		2,50	
1621	422 540,20	4 234 822,33		2,50	
1622	422 549,88	4 234 844,13		2,50	
1623	422 553,91	4 234 851,31		2,50	
1624	422 579,40	4 234 864,79		2,50	
1625	422 600,57	4 234 879,36		2,50	
1626	422 623,24	4 234 897,88		2,50	
1627	422 634,08	4 234 905,05		2,50	
1628	422 644,00	4 234 914,02		2,50	
1629	422 678,35	4 234 946,97	2,50		
1630	422 687,61	4 234 958,82	2,50		
1631	422 726,91	4 234 996,23	2,50		
1632	422 793,41	4 235 076,02	2,50		
1633	422 804,63	4 235 085,56	2,50		
1634	422 829,72	4 235 101,45	2,50		
1635	422 846,79	4 235 108,85	2,50		
1636	422 878,12	4 235 120,85	2,50		
1637	422 912,55	4 235 151,34	2,50		
1638	422 933,28	4 235 169,59	2,50		
1639	422 945,33	4 235 180,26	2,50		
1640	422 949,79	4 235 184,26	2,50		
1641	422 955,19	4 235 188,81	2,50		
1642	422 957,82	4 235 190,99	2,50		
1643	422 948,71	4 235 203,19	2,50		
1644	422 945,14	4 235 207,77	2,50		
1645	422 952,04	4 235 215,88	2,50		
1646	422 954,43	4 235 214,41	2,50		
1647	422 957,22	4 235 212,54	2,50		
1648	422 960,94	4 235 211,06	2,50		
1649	422 964,93	4 235 211,44	2,50		
1650	422 968,39	4 235 211,56	2,50		
1651	422 969,99	4 235 212,89	2,50		

Раздел 2

Сведения о местоположении границ объекта					
1	2	3	4	5	6
1652	422 972,67	4 235 215,81	Картометрический метод	2,50	—
1653	422 974,82	4 235 218,46		2,50	
1654	422 975,36	4 235 221,26		2,50	
1655	422 974,57	4 235 222,20		2,50	
1656	422 973,10	4 235 224,19		2,50	
1657	422 971,38	4 235 225,00		2,50	
1658	422 970,71	4 235 224,87		2,50	
1659	422 967,11	4 235 223,55		2,50	
1660	422 962,32	4 235 222,77		2,50	
1661	422 958,72	4 235 222,11		2,50	
1662	422 955,66	4 235 221,73		2,50	
1663	422 947,93	4 235 220,42		2,50	
1664	422 941,27	4 235 219,12		2,50	
1665	422 923,07	4 235 232,30		2,50	
1666	422 909,35	4 235 244,81		2,50	
1667	422 883,36	4 235 268,52		2,50	
1668	422 878,62	4 235 270,36		2,50	
1669	422 863,55	4 235 281,83		2,50	
1547	422 823,08	4 235 321,17	2,50		
Вырез 3 из 74					
1670	423 033,32	4 235 392,99	Картометрический метод	2,50	—
1671	423 010,94	4 235 392,01		2,50	
1672	423 006,61	4 235 375,51		2,50	
1673	423 008,15	4 235 360,06		2,50	
1674	423 024,70	4 235 307,53		2,50	
1675	423 021,28	4 235 253,56		2,50	
1676	422 994,01	4 235 196,46		2,50	
1677	422 945,72	4 235 172,67		2,50	
1678	422 931,75	4 235 155,39		2,50	
1679	422 904,14	4 235 131,22		2,50	
1680	422 876,63	4 235 111,52		2,50	
1681	422 837,58	4 235 097,95		2,50	
1682	422 794,53	4 235 066,57		2,50	
1683	422 789,51	4 235 061,78		2,50	
1684	422 787,79	4 235 060,22		2,50	
1685	422 778,74	4 235 048,25		2,50	
1686	422 776,64	4 235 045,04		2,50	
1687	422 757,97	4 235 021,36		2,50	
1688	422 728,90	4 234 986,35		2,50	
1689	422 689,04	4 234 945,21		2,50	
1690	422 681,87	4 234 938,02		2,50	
1691	422 662,48	4 234 918,50		2,50	
1692	422 646,83	4 234 905,98		2,50	
1693	422 647,57	4 234 904,99		2,50	
1694	422 644,55	4 234 902,60		2,50	
1695	422 638,47	4 234 897,15		2,50	
1696	422 636,49	4 234 895,97		2,50	
1697	422 633,09	4 234 893,42		2,50	
1698	422 611,79	4 234 877,46		2,50	
1699	422 602,00	4 234 869,86		2,50	
1700	422 574,07	4 234 851,43		2,50	
1701	422 563,20	4 234 845,15		2,50	
1702	422 555,70	4 234 833,46	2,50		
1703	422 551,93	4 234 826,54	2,50		
1704	422 550,03	4 234 795,03	2,50		

Раздел 2

Сведения о местоположении границ объекта					
1	2	3	4	5	6
1705	422 561,07	4 234 759,57	Картометрический метод	2,50	—
1706	422 578,82	4 234 757,15		2,50	
1707	422 599,31	4 234 752,47		2,50	
1708	422 619,11	4 234 749,45		2,50	
1709	422 639,39	4 234 742,84		2,50	
1710	422 642,15	4 234 742,15		2,50	
1711	422 675,74	4 234 735,47		2,50	
1712	422 699,20	4 234 728,99		2,50	
1713	422 724,87	4 234 723,33		2,50	
1714	422 740,49	4 234 721,57		2,50	
1715	422 747,61	4 234 720,47		2,50	
1716	422 765,85	4 234 721,30		2,50	
1717	422 766,50	4 234 721,06		2,50	
1718	422 795,45	4 234 724,42		2,50	
1719	422 834,76	4 234 733,32		2,50	
1720	422 872,34	4 234 755,47		2,50	
1721	422 916,41	4 234 788,06		2,50	
1722	422 961,84	4 234 828,91		2,50	
1723	422 967,99	4 234 835,55		2,50	
1724	422 967,74	4 234 838,48		2,50	
1725	422 964,29	4 234 840,89		2,50	
1726	422 955,77	4 234 840,12		2,50	
1727	422 932,59	4 234 837,00		2,50	
1728	422 905,17	4 234 837,90		2,50	
1729	422 874,53	4 234 831,35		2,50	
1730	422 853,76	4 234 830,10		2,50	
1731	422 834,06	4 234 830,17		2,50	
1732	422 744,36	4 234 834,75		2,50	
1733	422 730,72	4 234 809,06		2,50	
1734	422 722,76	4 234 815,47		2,50	
1735	422 744,45	4 234 844,69		2,50	
1736	422 763,17	4 234 871,84		2,50	
1737	422 771,12	4 234 881,70		2,50	
1738	422 819,03	4 234 931,84		2,50	
1739	422 830,12	4 234 942,75	2,50		
1740	422 848,98	4 234 961,30	2,50		
1741	422 881,69	4 234 989,89	2,50		
1742	422 942,88	4 235 064,63	2,50		
1743	423 043,48	4 235 173,40	2,50		
1744	423 080,53	4 235 191,31	2,50		
1745	423 136,27	4 235 219,13	2,50		
1746	423 136,00	4 235 246,95	2,50		
1747	423 134,28	4 235 262,64	2,50		
1748	423 102,21	4 235 349,47	2,50		
1749	423 085,28	4 235 374,30	2,50		
1670	423 033,32	4 235 392,99	2,50		
Вырез 4 из 74					
1750	421 757,70	4 235 011,14	Картометрический метод	2,50	—
1751	421 721,68	4 234 993,95		2,50	
1752	421 660,09	4 234 974,73		2,50	
1753	421 632,88	4 234 960,45		2,50	
1754	421 610,97	4 234 942,41		2,50	
1755	421 654,10	4 234 881,01		2,50	
1756	421 640,98	4 234 862,42		2,50	
1757	421 636,64	4 234 815,88		2,50	

Раздел 2

Сведения о местоположении границ объекта					
1	2	3	4	5	6
1758	421 637,84	4 234 803,69	Картометрический метод	2,50	—
1759	421 662,85	4 234 775,46		2,50	
1760	421 670,13	4 234 766,44		2,50	
1761	421 669,86	4 234 765,11		2,50	
1762	421 667,32	4 234 762,59		2,50	
1763	421 655,07	4 234 765,03		2,50	
1764	421 588,32	4 234 717,60		2,50	
1765	421 589,88	4 234 709,87		2,50	
1766	421 589,84	4 234 700,02		2,50	
1767	421 583,84	4 234 674,13		2,50	
1768	421 583,38	4 234 669,81		2,50	
1769	421 586,33	4 234 662,69		2,50	
1770	421 598,12	4 234 650,98		2,50	
1771	421 587,98	4 234 637,56		2,50	
1772	421 621,16	4 234 605,33		2,50	
1773	421 620,13	4 234 603,46		2,50	
1774	421 628,10	4 234 597,39		2,50	
1775	421 629,42	4 234 598,59		2,50	
1776	421 650,30	4 234 579,48		2,50	
1777	421 681,46	4 234 615,52		2,50	
1778	421 706,43	4 234 645,17		2,50	
1779	421 730,33	4 234 672,31		2,50	
1780	421 754,23	4 234 699,45		2,50	
1781	421 771,58	4 234 718,12		2,50	
1782	421 793,39	4 234 736,58		2,50	
1783	421 879,88	4 234 837,79		2,50	
1784	421 872,31	4 234 844,34		2,50	
1785	421 880,17	4 234 853,41		2,50	
1786	421 887,73	4 234 846,86		2,50	
1787	421 914,09	4 234 882,88		2,50	
1788	421 903,49	4 234 894,11		2,50	
1789	421 871,36	4 234 914,73		2,50	
1790	421 850,38	4 234 928,38		2,50	
1791	421 833,91	4 234 935,63		2,50	
1792	421 820,24	4 234 943,80	2,50		
1793	421 816,05	4 234 960,33	2,50		
1750	421 757,70	4 235 011,14	2,50		
Вырез 5 из 74					
1794	422 313,16	4 235 404,79	Картометрический метод	2,50	—
1795	422 267,94	4 235 352,30		2,50	
1796	422 201,71	4 235 270,91		2,50	
1797	422 154,87	4 235 214,08		2,50	
1798	422 080,27	4 235 106,89		2,50	
1799	421 994,64	4 235 002,01		2,50	
1800	421 954,43	4 234 944,38		2,50	
1801	421 987,02	4 234 871,94		2,50	
1802	422 006,02	4 234 830,32		2,50	
1803	422 059,84	4 234 904,97		2,50	
1804	422 111,15	4 234 980,81		2,50	
1805	422 181,14	4 235 067,05		2,50	
1806	422 199,88	4 235 090,05		2,50	
1807	422 276,39	4 235 187,50		2,50	
1808	422 295,68	4 235 211,57		2,50	
1809	422 313,40	4 235 234,61		2,50	
1810	422 332,43	4 235 257,75		2,50	

Раздел 2

Сведения о местоположении границ объекта					
1	2	3	4	5	6
1811	422 378,11	4 235 315,38	Картометрический метод	2,50	—
1812	422 385,95	4 235 326,00		2,50	
1813	422 388,16	4 235 329,12		2,50	
1814	422 386,50	4 235 330,29		2,50	
1815	422 414,80	4 235 365,57		2,50	
1816	422 405,47	4 235 372,91		2,50	
1817	422 376,56	4 235 398,31		2,50	
1818	422 349,32	4 235 362,12		2,50	
1819	422 332,08	4 235 338,34		2,50	
1820	422 295,74	4 235 289,33		2,50	
1821	422 276,60	4 235 266,01		2,50	
1822	422 215,88	4 235 183,74		2,50	
1823	422 166,27	4 235 118,32		2,50	
1824	422 148,06	4 235 095,88		2,50	
1825	422 148,26	4 235 095,77		2,50	
1826	422 146,44	4 235 093,46		2,50	
1827	422 117,42	4 235 058,88		2,50	
1828	422 093,78	4 235 031,41		2,50	
1829	422 030,94	4 234 949,36		2,50	
1830	422 026,40	4 234 953,25		2,50	
1831	422 042,10	4 234 973,15		2,50	
1832	422 045,87	4 234 977,77		2,50	
1833	422 053,24	4 234 986,33		2,50	
1834	422 060,02	4 234 994,75		2,50	
1835	422 073,39	4 235 010,78		2,50	
1836	422 077,20	4 235 015,47		2,50	
1837	422 081,01	4 235 020,15		2,50	
1838	422 094,65	4 235 037,33		2,50	
1839	422 110,22	4 235 056,17		2,50	
1840	422 114,06	4 235 060,82		2,50	
1841	422 117,55	4 235 065,09		2,50	
1842	422 129,31	4 235 080,05		2,50	
1843	422 130,61	4 235 082,21		2,50	
1844	422 148,10	4 235 104,98		2,50	
1845	422 165,10	4 235 126,08	2,50		
1846	422 181,35	4 235 148,62	2,50		
1847	422 185,53	4 235 154,04	2,50		
1848	422 188,96	4 235 158,64	2,50		
1849	422 197,50	4 235 169,95	2,50		
1850	422 214,52	4 235 192,12	2,50		
1851	422 232,74	4 235 215,84	2,50		
1852	422 249,43	4 235 238,41	2,50		
1853	422 267,99	4 235 262,38	2,50		
1854	422 288,46	4 235 289,21	2,50		
1855	422 292,51	4 235 293,98	2,50		
1856	422 309,64	4 235 318,02	2,50		
1857	422 360,49	4 235 392,11	2,50		
1858	422 337,91	4 235 402,30	2,50		
1794	422 313,16	4 235 404,79	2,50		
Вырез 6 из 74					
1859	422 736,79	4 235 495,22	Картометрический метод	2,50	—
1860	422 717,93	4 235 470,48		2,50	
1861	422 707,68	4 235 455,86		2,50	
1862	422 698,20	4 235 444,19		2,50	
1863	422 694,80	4 235 440,08		2,50	

Раздел 2

Сведения о местоположении границ объекта					
1	2	3	4	5	6
1864	422 684,43	4 235 427,38	Картометрический метод	2,50	—
1865	422 666,22	4 235 399,36		2,50	
1866	422 664,10	4 235 395,79		2,50	
1867	422 663,85	4 235 395,94		2,50	
1868	422 659,77	4 235 389,83		2,50	
1869	422 651,31	4 235 377,33		2,50	
1870	422 642,77	4 235 365,89		2,50	
1871	422 640,91	4 235 367,23		2,50	
1872	422 626,63	4 235 344,85		2,50	
1873	422 623,51	4 235 339,96		2,50	
1874	422 622,11	4 235 337,76		2,50	
1875	422 593,41	4 235 294,12		2,50	
1876	422 590,33	4 235 289,42		2,50	
1877	422 536,70	4 235 207,59		2,50	
1878	422 530,78	4 235 198,51		2,50	
1879	422 525,05	4 235 189,12		2,50	
1880	422 518,36	4 235 179,33		2,50	
1881	422 517,12	4 235 177,63		2,50	
1882	422 489,64	4 235 136,25		2,50	
1883	422 504,66	4 235 123,84		2,50	
1884	422 503,84	4 235 122,90		2,50	
1885	422 509,53	4 235 117,96		2,50	
1886	422 508,91	4 235 116,85		2,50	
1887	422 520,20	4 235 106,28		2,50	
1888	422 522,97	4 235 109,40		2,50	
1889	422 534,62	4 235 098,03		2,50	
1890	422 533,93	4 235 097,27		2,50	
1891	422 536,32	4 235 095,11		2,50	
1892	422 536,63	4 235 095,44		2,50	
1893	422 538,24	4 235 094,06		2,50	
1894	422 539,82	4 235 092,60		2,50	
1895	422 540,24	4 235 092,28		2,50	
1896	422 593,57	4 235 042,26		2,50	
1897	422 609,60	4 235 061,94	2,50		
1898	422 623,38	4 235 080,13	2,50		
1899	422 624,65	4 235 081,89	2,50		
1900	422 626,04	4 235 084,03	2,50		
1901	422 629,81	4 235 088,80	2,50		
1902	422 631,99	4 235 091,89	2,50		
1903	422 642,35	4 235 106,60	2,50		
1904	422 692,18	4 235 177,93	2,50		
1905	422 699,73	4 235 188,10	2,50		
1906	422 702,73	4 235 191,95	2,50		
1907	422 706,03	4 235 196,57	2,50		
1908	422 707,04	4 235 195,94	2,50		
1909	422 708,14	4 235 197,33	2,50		
1910	422 707,02	4 235 198,17	2,50		
1911	422 710,65	4 235 203,28	2,50		
1912	422 711,00	4 235 203,77	2,50		
1913	422 727,13	4 235 225,03	2,50		
1914	422 728,22	4 235 226,71	2,50		
1915	422 728,49	4 235 227,12	2,50		
1916	422 742,48	4 235 247,56	2,50		
1917	422 752,85	4 235 263,40	2,50		
1918	422 763,89	4 235 279,97	2,50		

Раздел 2

Сведения о местоположении границ объекта					
1	2	3	4	5	6
1919	422 772,98	4 235 295,37	Картометрический метод	2,50	—
1920	422 781,62	4 235 309,31		2,50	
1921	422 794,83	4 235 329,80		2,50	
1922	422 796,22	4 235 331,90		2,50	
1923	422 798,26	4 235 335,45		2,50	
1924	422 807,78	4 235 352,21		2,50	
1925	422 816,07	4 235 369,16		2,50	
1926	422 796,38	4 235 391,26		2,50	
1927	422 810,62	4 235 425,69		2,50	
1928	422 791,07	4 235 452,76		2,50	
1929	422 757,83	4 235 482,63		2,50	
1930	422 756,26	4 235 480,90		2,50	
1931	422 753,36	4 235 483,36		2,50	
1859	422 736,79	4 235 495,22		2,50	
Вырез 7 из 74					
1932	422 152,45	4 234 649,46	Картометрический метод	2,50	—
1933	422 083,07	4 234 551,13		2,50	
1934	422 060,23	4 234 519,35		2,50	
1935	422 049,97	4 234 504,03		2,50	
1936	422 033,19	4 234 478,95		2,50	
1937	422 027,77	4 234 470,82		2,50	
1938	422 027,75	4 234 470,79		2,50	
1939	422 023,35	4 234 464,41		2,50	
1940	422 003,73	4 234 437,08		2,50	
1941	422 001,99	4 234 433,38		2,50	
1942	422 085,76	4 234 373,54		2,50	
1943	422 113,29	4 234 358,57		2,50	
1944	422 135,09	4 234 350,50		2,50	
1945	422 158,38	4 234 362,06		2,50	
1946	422 185,77	4 234 373,76		2,50	
1947	422 191,98	4 234 393,98		2,50	
1948	422 202,23	4 234 393,84		2,50	
1949	422 236,02	4 234 367,41		2,50	
1950	422 265,72	4 234 363,22		2,50	
1951	422 280,44	4 234 363,87		2,50	
1952	422 293,33	4 234 363,14		2,50	
1953	422 301,25	4 234 366,00		2,50	
1954	422 306,50	4 234 369,05		2,50	
1955	422 311,01	4 234 373,49		2,50	
1956	422 320,55	4 234 388,31		2,50	
1957	422 322,11	4 234 392,65		2,50	
1958	422 317,24	4 234 394,59		2,50	
1959	422 325,13	4 234 409,93		2,50	
1960	422 330,92	4 234 421,01		2,50	
1961	422 371,97	4 234 490,14		2,50	
1962	422 348,03	4 234 508,01		2,50	
1963	422 337,40	4 234 516,70		2,50	
1964	422 312,77	4 234 531,63		2,50	
1965	422 293,64	4 234 507,40		2,50	
1966	422 283,34	4 234 492,34		2,50	
1967	422 277,34	4 234 484,02		2,50	
1968	422 256,68	4 234 455,28		2,50	
1969	422 246,74	4 234 441,76		2,50	
1970	422 233,70	4 234 421,95		2,50	
1971	422 226,38	4 234 428,71		2,50	

Раздел 2

Сведения о местоположении границ объекта					
1	2	3	4	5	6
1972	422 225,38	4 234 429,84	Картометрический метод	2,50	—
1973	422 246,80	4 234 461,32		2,50	
1974	422 256,25	4 234 474,34		2,50	
1975	422 260,59	4 234 481,53		2,50	
1976	422 303,12	4 234 538,95		2,50	
1977	422 282,25	4 234 553,84		2,50	
1932	422 152,45	4 234 649,46		2,50	
Вырез 8 из 74					
1978	423 020,52	4 233 467,88	Картометрический метод	2,50	—
1979	423 016,51	4 233 465,22		2,50	
1980	422 993,79	4 233 364,44		2,50	
1981	422 989,07	4 233 349,67		2,50	
1982	422 985,95	4 233 337,97		2,50	
1983	422 984,72	4 233 329,46		2,50	
1984	422 982,41	4 233 318,15		2,50	
1985	422 976,46	4 233 296,99		2,50	
1986	422 967,51	4 233 274,72		2,50	
1987	422 951,30	4 233 273,86		2,50	
1988	422 952,57	4 233 280,57		2,50	
1989	422 958,55	4 233 279,62		2,50	
1990	422 962,97	4 233 281,74		2,50	
1991	422 966,40	4 233 284,04		2,50	
1992	422 968,18	4 233 286,46		2,50	
1993	422 973,71	4 233 303,00		2,50	
1994	422 973,86	4 233 309,79		2,50	
1995	422 974,42	4 233 317,24		2,50	
1996	422 970,98	4 233 323,91		2,50	
1997	422 939,06	4 233 328,55		2,50	
1998	422 919,63	4 233 332,09		2,50	
1999	422 913,78	4 233 331,58		2,50	
2000	422 908,03	4 233 325,07		2,50	
2001	422 899,70	4 233 308,06		2,50	
2002	422 891,93	4 233 294,77	2,50		
2003	422 878,00	4 233 277,24	2,50		
2004	422 865,14	4 233 257,84	2,50		
2005	422 855,89	4 233 242,57	2,50		
2006	422 840,58	4 233 208,79	2,50		
2007	422 826,85	4 233 174,76	2,50		
2008	422 820,12	4 233 157,20	2,50		
2009	422 818,99	4 233 142,83	2,50		
2010	422 818,12	4 233 126,05	2,50		
2011	422 816,60	4 233 111,01	2,50		
2012	422 846,07	4 233 103,70	2,50		
2013	422 872,98	4 233 096,74	2,50		
2014	422 920,72	4 233 083,15	2,50		
2015	422 952,54	4 233 074,56	2,50		
2016	422 979,54	4 233 071,29	2,50		
2017	423 018,78	4 233 165,48	2,50		
2018	423 069,68	4 233 287,19	2,50		
2019	423 063,30	4 233 290,14	2,50		
2020	423 043,34	4 233 294,56	2,50		
2021	423 045,87	4 233 306,20	2,50		
2022	423 074,34	4 233 298,32	2,50		
2023	423 078,39	4 233 315,00	2,50		
2024	423 097,98	4 233 423,33	2,50		

Раздел 2

Сведения о местоположении границ объекта					
1	2	3	4	5	6
2025	423 104,53	4 233 459,56	Картометрический метод	2,50	—
2026	423 063,90	4 233 465,06		2,50	
1978	423 020,52	4 233 467,88		2,50	
Вырез 9 из 74					
2027	422 336,49	4 235 240,40	Картометрический метод	2,50	—
2028	422 311,45	4 235 206,79		2,50	
2029	422 305,86	4 235 199,79		2,50	
2030	422 304,19	4 235 197,49		2,50	
2031	422 288,30	4 235 177,52		2,50	
2032	422 273,84	4 235 160,71		2,50	
2033	422 271,34	4 235 157,68		2,50	
2034	422 267,84	4 235 153,49		2,50	
2035	422 267,68	4 235 153,62		2,50	
2036	422 247,39	4 235 127,58		2,50	
2037	422 227,60	4 235 102,29		2,50	
2038	422 208,87	4 235 079,22		2,50	
2039	422 169,29	4 235 028,99		2,50	
2040	422 138,42	4 234 991,79		2,50	
2041	422 122,40	4 234 967,74		2,50	
2042	422 100,64	4 234 939,84		2,50	
2043	422 056,71	4 234 880,18		2,50	
2044	422 022,04	4 234 834,36		2,50	
2045	421 994,61	4 234 801,57		2,50	
2046	421 995,26	4 234 795,25		2,50	
2047	421 996,24	4 234 787,16		2,50	
2048	421 998,12	4 234 781,18		2,50	
2049	422 006,59	4 234 770,90		2,50	
2050	422 034,69	4 234 747,19		2,50	
2051	422 052,61	4 234 734,63		2,50	
2052	422 069,76	4 234 756,47		2,50	
2053	422 085,79	4 234 778,83		2,50	
2054	422 106,75	4 234 804,03		2,50	
2055	422 110,09	4 234 807,77		2,50	
2056	422 114,52	4 234 811,99	2,50		
2057	422 126,54	4 234 827,55	2,50		
2058	422 135,13	4 234 837,99	2,50		
2059	422 142,16	4 234 846,20	2,50		
2060	422 155,41	4 234 863,46	2,50		
2061	422 155,24	4 234 863,54	2,50		
2062	422 157,80	4 234 866,27	2,50		
2063	422 172,55	4 234 885,15	2,50		
2064	422 189,32	4 234 907,09	2,50		
2065	422 204,47	4 234 925,91	2,50		
2066	422 206,60	4 234 928,34	2,50		
2067	422 216,86	4 234 940,86	2,50		
2068	422 230,54	4 234 957,40	2,50		
2069	422 247,65	4 234 979,15	2,50		
2070	422 267,96	4 235 002,79	2,50		
2071	422 270,50	4 235 005,34	2,50		
2072	422 273,43	4 235 009,80	2,50		
2073	422 278,55	4 235 016,35	2,50		
2074	422 288,87	4 235 029,88	2,50		
2075	422 302,31	4 235 045,97	2,50		
2076	422 318,36	4 235 063,87	2,50		
2077	422 337,53	4 235 087,97	2,50		

Раздел 2

Сведения о местоположении границ объекта					
1	2	3	4	5	6
2078	422 351,97	4 235 106,70	Картометрический метод	2,50	—
2079	422 359,86	4 235 116,23		2,50	
2080	422 359,83	4 235 117,27		2,50	
2081	422 362,78	4 235 120,52		2,50	
2082	422 362,55	4 235 120,74		2,50	
2083	422 364,52	4 235 122,76		2,50	
2084	422 366,16	4 235 124,49		2,50	
2085	422 368,30	4 235 126,81		2,50	
2086	422 381,92	4 235 143,05		2,50	
2087	422 401,45	4 235 166,81		2,50	
2088	422 413,63	4 235 181,58		2,50	
2089	422 416,18	4 235 184,74		2,50	
2090	422 395,50	4 235 199,98		2,50	
2091	422 397,03	4 235 201,98		2,50	
2092	422 390,87	4 235 206,73		2,50	
2093	422 376,94	4 235 215,81		2,50	
2094	422 374,32	4 235 217,46		2,50	
2027	422 336,49	4 235 240,40	2,50		
Вырез 10 из 74					
2095	422 477,77	4 235 122,77	Картометрический метод	2,50	—
2096	422 436,26	4 235 065,39		2,50	
2097	422 376,85	4 234 995,51		2,50	
2098	422 346,69	4 234 944,41		2,50	
2099	422 328,59	4 234 911,85		2,50	
2100	422 320,54	4 234 896,96		2,50	
2101	422 297,51	4 234 866,68		2,50	
2102	422 299,66	4 234 858,17		2,50	
2103	422 315,59	4 234 842,22		2,50	
2104	422 331,58	4 234 825,09		2,50	
2105	422 349,08	4 234 807,70		2,50	
2106	422 366,87	4 234 792,32		2,50	
2107	422 369,62	4 234 792,21		2,50	
2108	422 396,62	4 234 819,86		2,50	
2109	422 436,76	4 234 861,59		2,50	
2110	422 448,35	4 234 876,51		2,50	
2111	422 450,47	4 234 879,23		2,50	
2112	422 453,02	4 234 882,19		2,50	
2113	422 467,23	4 234 897,89		2,50	
2114	422 481,40	4 234 912,87		2,50	
2115	422 497,63	4 234 928,96	2,50		
2116	422 538,51	4 234 975,15	2,50		
2117	422 589,21	4 235 034,76	2,50		
2095	422 477,77	4 235 122,77	2,50		
Вырез 11 из 74					
2118	423 012,67	4 233 903,10	Картометрический метод	2,50	—
2119	423 010,80	4 233 900,98		2,50	
2120	423 014,10	4 233 862,89		2,50	
2121	423 012,43	4 233 819,97		2,50	
2122	423 006,12	4 233 780,78		2,50	
2123	423 002,24	4 233 751,53		2,50	
2124	422 988,25	4 233 659,81		2,50	
2125	422 982,56	4 233 633,39		2,50	
2126	423 001,59	4 233 628,36		2,50	
2127	423 011,22	4 233 627,98		2,50	
2128	423 010,93	4 233 622,73		2,50	

Раздел 2

Сведения о местоположении границ объекта					
1	2	3	4	5	6
2129	423 007,07	4 233 623,18	Картометрический метод	2,50	—
2130	422 981,27	4 233 628,34		2,50	
2131	422 974,28	4 233 597,60		2,50	
2132	422 972,16	4 233 588,83		2,50	
2133	422 971,35	4 233 583,09		2,50	
2134	422 968,76	4 233 565,60		2,50	
2135	422 955,43	4 233 501,66		2,50	
2136	422 957,00	4 233 495,53		2,50	
2137	423 012,60	4 233 484,42		2,50	
2138	423 027,09	4 233 483,96		2,50	
2139	423 064,81	4 233 478,33		2,50	
2140	423 069,37	4 233 500,68		2,50	
2141	423 112,73	4 233 713,58		2,50	
2142	423 082,97	4 233 779,55		2,50	
2118	423 012,67	4 233 903,10		2,50	
Вырез 12 из 74					
2143	422 535,05	4 234 323,91	Картометрический метод	2,50	—
2144	422 544,94	4 234 252,28		2,50	
2145	422 549,65	4 234 219,36		2,50	
2146	422 553,44	4 234 188,05		2,50	
2147	422 557,41	4 234 156,36		2,50	
2148	422 568,73	4 234 102,21		2,50	
2149	422 573,17	4 234 091,55		2,50	
2150	422 574,14	4 234 089,20		2,50	
2151	422 579,12	4 234 082,44		2,50	
2152	422 582,59	4 234 070,62		2,50	
2153	422 602,53	4 234 058,78		2,50	
2154	422 614,75	4 234 052,83		2,50	
2155	422 643,83	4 234 046,35		2,50	
2156	422 733,58	4 234 055,29		2,50	
2157	422 746,92	4 234 061,64		2,50	
2158	422 754,44	4 234 077,59		2,50	
2159	422 758,24	4 234 094,89		2,50	
2160	422 757,25	4 234 111,13		2,50	
2161	422 753,87	4 234 130,06		2,50	
2162	422 736,38	4 234 149,82		2,50	
2163	422 722,46	4 234 163,05		2,50	
2164	422 706,80	4 234 173,50		2,50	
2165	422 679,70	4 234 186,91		2,50	
2166	422 656,47	4 234 233,33		2,50	
2167	422 632,15	4 234 273,90	2,50		
2168	422 622,07	4 234 284,32	2,50		
2143	422 535,05	4 234 323,91	2,50		
Вырез 13 из 74					
2169	422 881,86	4 234 630,77	Картометрический метод	2,50	—
2170	422 881,80	4 234 630,66		2,50	
2171	422 856,44	4 234 616,38		2,50	
2172	422 818,88	4 234 610,38		2,50	
2173	422 790,12	4 234 608,89		2,50	
2174	422 740,84	4 234 602,40		2,50	
2175	422 732,17	4 234 599,10		2,50	
2176	422 698,46	4 234 559,55		2,50	
2177	422 676,40	4 234 537,92		2,50	
2178	422 666,00	4 234 532,37		2,50	
2179	422 658,00	4 234 530,53		2,50	

Раздел 2

Сведения о местоположении границ объекта					
1	2	3	4	5	6
2180	422 640,96	4 234 531,32	Картометрический метод	2,50	—
2181	422 606,35	4 234 529,05		2,50	
2182	422 589,81	4 234 524,31		2,50	
2183	422 570,88	4 234 514,80		2,50	
2184	422 564,44	4 234 503,63		2,50	
2185	422 586,55	4 234 446,03		2,50	
2186	422 622,20	4 234 376,46		2,50	
2187	422 641,13	4 234 383,58		2,50	
2188	422 666,99	4 234 391,21		2,50	
2189	422 672,59	4 234 394,12		2,50	
2190	422 681,94	4 234 401,29		2,50	
2191	422 704,65	4 234 419,05		2,50	
2192	422 733,63	4 234 441,71		2,50	
2193	422 787,05	4 234 481,47		2,50	
2194	422 790,55	4 234 491,57		2,50	
2195	422 801,59	4 234 521,10		2,50	
2196	422 809,78	4 234 536,38		2,50	
2197	422 828,21	4 234 553,09		2,50	
2198	422 840,26	4 234 565,83		2,50	
2199	422 859,24	4 234 585,74		2,50	
2200	422 873,70	4 234 607,26	2,50		
2201	422 885,78	4 234 627,72	2,50		
2169	422 881,86	4 234 630,77	2,50		
Вырез 14 из 74					
2202	422 324,51	4 235 050,09	Картометрический метод	2,50	—
2203	422 321,52	4 235 046,35		2,50	
2204	422 300,35	4 235 019,78		2,50	
2205	422 269,34	4 234 981,95		2,50	
2206	422 267,44	4 234 980,30		2,50	
2207	422 256,05	4 234 965,63		2,50	
2208	422 241,72	4 234 948,14		2,50	
2209	422 184,05	4 234 877,27		2,50	
2210	422 183,60	4 234 876,62		2,50	
2211	422 178,19	4 234 869,91		2,50	
2212	422 177,32	4 234 869,72		2,50	
2213	422 167,01	4 234 856,62		2,50	
2214	422 132,96	4 234 815,93		2,50	
2215	422 118,86	4 234 799,20		2,50	
2216	422 059,67	4 234 726,16		2,50	
2217	422 119,91	4 234 685,77		2,50	
2218	422 127,13	4 234 681,07		2,50	
2219	422 135,68	4 234 675,94		2,50	
2220	422 148,94	4 234 669,05		2,50	
2221	422 163,82	4 234 692,83		2,50	
2222	422 208,37	4 234 764,11	2,50		
2223	422 215,51	4 234 775,30	2,50		
2224	422 224,48	4 234 790,12	2,50		
2225	422 228,82	4 234 796,92	2,50		
2226	422 242,68	4 234 818,15	2,50		
2227	422 243,50	4 234 819,41	2,50		
2228	422 255,59	4 234 836,52	2,50		
2229	422 282,57	4 234 873,88	2,50		
2230	422 297,55	4 234 895,70	2,50		
2231	422 333,79	4 234 945,16	2,50		
2232	422 345,98	4 234 963,14	2,50		

Раздел 2

Сведения о местоположении границ объекта					
1	2	3	4	5	6
2233	422 348,15	4 234 972,92	Картометрический метод	2,50	—
2234	422 353,09	4 234 980,07		2,50	
2235	422 371,24	4 235 006,35		2,50	
2236	422 372,54	4 235 008,14		2,50	
2237	422 356,75	4 235 025,21		2,50	
2238	422 336,75	4 235 040,13		2,50	
2202	422 324,51	4 235 050,09		2,50	
Вырез 15 из 74					
2239	421 862,96	4 234 341,09	Картометрический метод	2,50	—
2240	421 832,08	4 234 340,66		2,50	
2241	421 787,17	4 234 332,92		2,50	
2242	421 762,39	4 234 329,84		2,50	
2243	421 751,70	4 234 328,74		2,50	
2244	421 746,80	4 234 328,26		2,50	
2245	421 739,85	4 234 327,43		2,50	
2246	421 729,77	4 234 326,08		2,50	
2247	421 686,04	4 234 322,35		2,50	
2248	421 646,99	4 234 312,76		2,50	
2249	421 590,24	4 234 300,51		2,50	
2250	421 581,88	4 234 297,77		2,50	
2251	421 507,67	4 234 273,50		2,50	
2252	421 570,62	4 234 213,54		2,50	
2253	421 574,94	4 234 209,42		2,50	
2254	421 581,79	4 234 200,70		2,50	
2255	421 580,73	4 234 198,81		2,50	
2256	421 586,65	4 234 190,21		2,50	
2257	421 588,61	4 234 192,02		2,50	
2258	421 597,77	4 234 180,35		2,50	
2259	421 602,47	4 234 173,37		2,50	
2260	421 619,73	4 234 180,36		2,50	
2261	421 636,44	4 234 187,52		2,50	
2262	421 689,03	4 234 211,55		2,50	
2263	421 721,37	4 234 241,26		2,50	
2264	421 761,33	4 234 267,98		2,50	
2265	421 761,68	4 234 265,13		2,50	
2266	421 768,30	4 234 268,45		2,50	
2267	421 786,81	4 234 285,01		2,50	
2268	421 800,11	4 234 290,78		2,50	
2269	421 805,62	4 234 291,92		2,50	
2270	421 807,83	4 234 287,62		2,50	
2271	421 824,31	4 234 282,23	2,50		
2272	421 855,37	4 234 261,62	2,50		
2273	421 879,02	4 234 251,15	2,50		
2274	421 894,18	4 234 248,43	2,50		
2275	421 904,31	4 234 249,46	2,50		
2276	421 934,20	4 234 267,73	2,50		
2277	421 923,18	4 234 305,85	2,50		
2278	421 920,91	4 234 335,69	2,50		
2279	421 910,13	4 234 336,06	2,50		
2239	421 862,96	4 234 341,09	2,50		
Вырез 16 из 74					
2280	421 744,18	4 234 476,81	Картометрический метод	2,50	—
2281	421 728,42	4 234 451,12		2,50	
2282	421 702,29	4 234 434,34		2,50	
2283	421 668,28	4 234 418,61		2,50	

Раздел 2

Сведения о местоположении границ объекта					
1	2	3	4	5	6
2284	421 667,29	4 234 370,46	Картометрический метод	2,50	—
2285	421 638,30	4 234 358,62		2,50	
2286	421 640,02	4 234 342,61		2,50	
2287	421 644,45	4 234 322,92		2,50	
2288	421 677,90	4 234 327,06		2,50	
2289	421 735,67	4 234 333,55		2,50	
2290	421 797,59	4 234 344,42		2,50	
2291	421 814,17	4 234 345,31		2,50	
2292	421 838,14	4 234 346,70		2,50	
2293	421 860,90	4 234 344,88		2,50	
2294	421 896,12	4 234 344,56		2,50	
2295	421 931,91	4 234 342,84		2,50	
2296	421 941,24	4 234 357,29		2,50	
2297	421 942,83	4 234 359,76		2,50	
2298	421 961,94	4 234 388,94		2,50	
2299	421 921,70	4 234 407,93		2,50	
2300	421 919,99	4 234 408,81		2,50	
2301	421 895,61	4 234 418,12		2,50	
2302	421 881,07	4 234 422,80		2,50	
2303	421 863,08	4 234 430,62		2,50	
2304	421 850,39	4 234 437,05		2,50	
2305	421 845,35	4 234 439,46		2,50	
2306	421 836,94	4 234 443,35		2,50	
2307	421 826,67	4 234 449,43	2,50		
2308	421 815,96	4 234 454,11	2,50		
2309	421 802,49	4 234 458,21	2,50		
2310	421 771,62	4 234 459,66	2,50		
2311	421 745,93	4 234 475,72	2,50		
2280	421 744,18	4 234 476,81	2,50		
Вырез 17 из 74					
2312	422 134,77	4 235 568,15	Картометрический метод	2,50	—
2313	422 069,55	4 235 468,50		2,50	
2314	422 020,03	4 235 377,93		2,50	
2315	422 002,72	4 235 320,87		2,50	
2316	422 056,57	4 235 276,74		2,50	
2317	422 107,40	4 235 333,55		2,50	
2318	422 223,50	4 235 499,25		2,50	
2312	422 134,77	4 235 568,15		2,50	
Вырез 18 из 74					
2319	422 250,12	4 235 514,31	Картометрический метод	2,50	—
2320	422 233,89	4 235 490,06		2,50	
2321	422 203,39	4 235 447,46		2,50	
2322	422 161,34	4 235 388,49		2,50	
2323	422 122,69	4 235 335,75		2,50	
2324	422 092,40	4 235 301,90		2,50	
2325	422 072,84	4 235 275,04		2,50	
2326	422 055,37	4 235 247,42		2,50	
2327	422 020,27	4 235 206,31		2,50	
2328	422 003,17	4 235 184,16		2,50	
2329	421 986,07	4 235 162,67		2,50	
2330	421 969,16	4 235 139,91		2,50	
2331	421 908,55	4 235 073,95		2,50	
2332	421 931,22	4 235 023,00		2,50	
2333	421 967,11	4 235 072,14		2,50	
2334	421 970,56	4 235 069,73		2,50	

Раздел 2

Сведения о местоположении границ объекта					
1	2	3	4	5	6
2335	422 004,67	4 235 113,32	Картометрический метод	2,50	—
2336	422 021,60	4 235 135,27		2,50	
2337	422 027,00	4 235 142,55		2,50	
2338	422 032,51	4 235 149,78		2,50	
2339	422 035,42	4 235 153,72		2,50	
2340	422 038,04	4 235 157,25		2,50	
2341	422 041,78	4 235 162,27		2,50	
2342	422 043,64	4 235 164,57		2,50	
2343	422 055,19	4 235 179,67		2,50	
2344	422 089,20	4 235 219,21		2,50	
2345	422 108,01	4 235 246,96		2,50	
2346	422 127,84	4 235 273,62		2,50	
2347	422 153,40	4 235 304,50		2,50	
2348	422 172,92	4 235 325,47		2,50	
2349	422 192,73	4 235 350,17		2,50	
2350	422 219,75	4 235 382,56		2,50	
2351	422 258,01	4 235 426,89		2,50	
2352	422 280,86	4 235 454,58		2,50	
2353	422 297,09	4 235 474,89		2,50	
2354	422 269,84	4 235 498,62		2,50	
2355	422 266,88	4 235 501,43	2,50		
2356	422 265,12	4 235 502,85	2,50		
2357	422 255,49	4 235 510,61	2,50		
2319	422 250,12	4 235 514,31	2,50		
Вырез 19 из 74					
2358	423 365,85	4 235 524,85	Картометрический метод	2,50	—
2359	423 363,00	4 235 522,86		2,50	
2360	423 355,97	4 235 517,96		2,50	
2361	423 338,92	4 235 517,21		2,50	
2362	423 311,91	4 235 518,77		2,50	
2363	423 270,57	4 235 501,08		2,50	
2364	423 232,94	4 235 479,91		2,50	
2365	423 203,59	4 235 464,57		2,50	
2366	423 135,97	4 235 433,52		2,50	
2367	423 116,55	4 235 403,63		2,50	
2368	423 116,52	4 235 398,30		2,50	
2369	423 118,78	4 235 396,83		2,50	
2370	423 177,27	4 235 379,84		2,50	
2371	423 200,93	4 235 372,30		2,50	
2372	423 241,19	4 235 353,38		2,50	
2373	423 272,85	4 235 348,74		2,50	
2374	423 308,97	4 235 329,11		2,50	
2375	423 335,54	4 235 369,58		2,50	
2376	423 370,55	4 235 514,42		2,50	
2358	423 365,85	4 235 524,85		2,50	
Вырез 20 из 74					
2377	422 712,84	4 235 729,19	Картометрический метод	2,50	—
2378	422 689,06	4 235 709,83		2,50	
2379	422 675,93	4 235 688,84		2,50	
2380	422 653,71	4 235 658,82		2,50	
2381	422 628,90	4 235 629,81		2,50	
2382	422 614,22	4 235 604,40		2,50	
2383	422 581,90	4 235 552,03		2,50	
2384	422 531,07	4 235 463,92		2,50	
2385	422 585,38	4 235 432,44		2,50	

Раздел 2

Сведения о местоположении границ объекта					
1	2	3	4	5	6
2386	422 647,80	4 235 522,76	Картометрический метод	2,50	—
2387	422 673,23	4 235 555,69		2,50	
2388	422 709,34	4 235 595,51		2,50	
2389	422 775,67	4 235 665,85		2,50	
2390	422 782,35	4 235 672,48		2,50	
2391	422 782,66	4 235 683,93		2,50	
2392	422 779,76	4 235 689,00		2,50	
2393	422 740,19	4 235 711,25		2,50	
2377	422 712,84	4 235 729,19		2,50	
Вырез 21 из 74					
2394	421 914,06	4 235 422,61	Картометрический метод	2,50	—
2395	421 878,43	4 235 351,96		2,50	
2396	421 840,99	4 235 292,17		2,50	
2397	421 807,87	4 235 244,52		2,50	
2398	421 827,11	4 235 221,37		2,50	
2399	421 868,89	4 235 153,58		2,50	
2400	421 985,62	4 235 309,75		2,50	
2401	422 001,54	4 235 367,86		2,50	
2394	421 914,06	4 235 422,61		2,50	
Вырез 22 из 74					
2402	422 281,94	4 235 449,64	Картометрический метод	2,50	—
2403	422 259,05	4 235 422,20		2,50	
2404	422 241,00	4 235 399,94		2,50	
2405	422 222,13	4 235 375,15		2,50	
2406	422 200,54	4 235 351,40		2,50	
2407	422 180,45	4 235 329,15		2,50	
2408	422 176,13	4 235 323,90		2,50	
2409	422 161,41	4 235 305,73		2,50	
2410	422 156,88	4 235 300,39		2,50	
2411	422 139,66	4 235 281,54		2,50	
2412	422 122,64	4 235 258,32		2,50	
2413	422 106,06	4 235 235,70		2,50	
2414	422 089,53	4 235 214,91		2,50	
2415	422 071,92	4 235 192,43		2,50	
2416	422 056,85	4 235 172,53		2,50	
2417	422 052,33	4 235 166,66		2,50	
2418	422 046,23	4 235 158,57		2,50	
2419	422 040,44	4 235 151,61		2,50	
2420	422 031,98	4 235 140,25		2,50	
2421	422 028,60	4 235 136,05		2,50	
2422	422 026,78	4 235 133,80		2,50	
2423	422 022,99	4 235 129,07		2,50	
2424	422 007,10	4 235 108,13		2,50	
2425	421 996,20	4 235 094,27		2,50	
2426	421 993,05	4 235 090,33		2,50	
2427	421 989,24	4 235 085,57		2,50	
2428	421 985,44	4 235 080,80		2,50	
2429	421 972,57	4 235 063,61		2,50	
2430	421 968,95	4 235 059,41		2,50	
2431	421 963,26	4 235 051,98		2,50	
2432	421 958,95	4 235 046,41	2,50		
2433	421 955,74	4 235 041,31	2,50		
2434	421 952,30	4 235 036,98	2,50		
2435	421 939,06	4 235 019,33	2,50		
2436	421 931,72	4 235 009,67	2,50		

Раздел 2

Сведения о местоположении границ объекта					
1	2	3	4	5	6
2437	421 953,43	4 234 962,50	Картометрический метод	2,50	—
2438	421 966,34	4 234 982,83		2,50	
2439	421 973,50	4 234 992,68		2,50	
2440	421 990,29	4 235 014,93		2,50	
2441	421 994,43	4 235 020,20		2,50	
2442	422 007,26	4 235 036,61		2,50	
2443	422 023,91	4 235 058,62		2,50	
2444	422 041,10	4 235 081,46		2,50	
2445	422 057,47	4 235 102,41		2,50	
2446	422 074,17	4 235 124,03		2,50	
2447	422 091,49	4 235 145,44		2,50	
2448	422 107,94	4 235 167,77		2,50	
2449	422 124,48	4 235 188,88		2,50	
2450	422 140,37	4 235 209,74		2,50	
2451	422 158,17	4 235 233,41		2,50	
2452	422 175,83	4 235 255,07		2,50	
2453	422 177,11	4 235 256,45		2,50	
2454	422 190,65	4 235 273,58		2,50	
2455	422 194,99	4 235 279,07		2,50	
2456	422 213,84	4 235 302,93		2,50	
2457	422 233,19	4 235 326,80		2,50	
2458	422 252,55	4 235 350,66		2,50	
2459	422 270,87	4 235 374,37		2,50	
2460	422 289,94	4 235 398,45		2,50	
2461	422 300,69	4 235 413,89	2,50		
2462	422 307,47	4 235 444,76	2,50		
2463	422 295,78	4 235 448,80	2,50		
2402	422 281,94	4 235 449,64	2,50		
Вырез 23 из 74					
2464	422 498,90	4 235 455,05	Картометрический метод	2,50	—
2465	422 488,88	4 235 441,46		2,50	
2466	422 480,60	4 235 430,23		2,50	
2467	422 476,15	4 235 424,21		2,50	
2468	422 457,54	4 235 398,36		2,50	
2469	422 457,20	4 235 397,90		2,50	
2470	422 454,38	4 235 393,93		2,50	
2471	422 437,46	4 235 371,09		2,50	
2472	422 399,59	4 235 331,56		2,50	
2473	422 379,58	4 235 300,06		2,50	
2474	422 361,77	4 235 271,58		2,50	
2475	422 342,30	4 235 245,98		2,50	
2476	422 369,68	4 235 227,82		2,50	
2477	422 371,93	4 235 226,32		2,50	
2478	422 376,73	4 235 223,07		2,50	
2479	422 422,84	4 235 195,53		2,50	
2480	422 453,16	4 235 238,05		2,50	
2481	422 464,59	4 235 254,43		2,50	
2482	422 466,08	4 235 256,65		2,50	
2483	422 479,67	4 235 277,74		2,50	
2484	422 506,54	4 235 313,61		2,50	
2485	422 525,96	4 235 346,76		2,50	
2486	422 542,67	4 235 368,31		2,50	
2487	422 542,21	4 235 369,04		2,50	
2488	422 548,45	4 235 379,01	2,50		
2489	422 577,39	4 235 414,96	2,50		

Раздел 2

Сведения о местоположении границ объекта					
1	2	3	4	5	6
2490	422 523,77	4 235 447,98	Картометрический метод	2,50	—
2491	422 506,00	4 235 454,73		2,50	
2464	422 498,90	4 235 455,05		2,50	
Вырез 24 из 74					
2492	421 805,61	4 234 731,22	Картометрический метод	2,50	—
2493	421 784,95	4 234 703,82		2,50	
2494	421 779,05	4 234 704,69		2,50	
2495	421 740,02	4 234 662,75		2,50	
2496	421 722,16	4 234 643,19		2,50	
2497	421 689,62	4 234 602,11		2,50	
2498	421 654,32	4 234 558,84		2,50	
2499	421 685,06	4 234 532,33		2,50	
2500	421 729,12	4 234 497,96		2,50	
2501	421 737,26	4 234 507,35		2,50	
2502	421 758,73	4 234 530,03		2,50	
2503	421 771,79	4 234 546,95		2,50	
2504	421 785,83	4 234 560,95		2,50	
2505	421 796,72	4 234 573,42		2,50	
2506	421 806,65	4 234 586,48		2,50	
2507	421 817,35	4 234 598,03		2,50	
2508	421 819,52	4 234 600,05		2,50	
2509	421 819,28	4 234 600,30		2,50	
2510	421 828,90	4 234 610,39		2,50	
2511	421 832,78	4 234 614,93		2,50	
2512	421 834,86	4 234 617,27		2,50	
2513	421 837,65	4 234 620,60		2,50	
2514	421 837,51	4 234 620,74		2,50	
2515	421 838,80	4 234 622,51		2,50	
2516	421 841,66	4 234 625,64	2,50		
2517	421 844,61	4 234 629,58	2,50		
2518	421 849,43	4 234 635,44	2,50		
2519	421 860,25	4 234 648,05	2,50		
2520	421 869,41	4 234 659,23	2,50		
2521	421 878,50	4 234 670,66	2,50		
2522	421 845,41	4 234 698,42	2,50		
2492	421 805,61	4 234 731,22	2,50		
Вырез 25 из 74					
2523	423 236,05	4 236 232,06	Картометрический метод	2,50	—
2524	423 230,71	4 236 229,95		2,50	
2525	423 216,82	4 236 201,17		2,50	
2526	423 286,83	4 236 168,83		2,50	
2527	423 321,34	4 236 145,81		2,50	
2528	423 415,46	4 236 084,35		2,50	
2529	423 452,34	4 236 055,99		2,50	
2530	423 499,85	4 236 020,40		2,50	
2531	423 515,09	4 236 006,64		2,50	
2532	423 547,17	4 235 972,96		2,50	
2533	423 550,57	4 235 959,37		2,50	
2534	423 559,61	4 235 956,41		2,50	
2535	423 572,95	4 235 965,41		2,50	
2536	423 609,80	4 235 988,99		2,50	
2537	423 565,77	4 236 027,76		2,50	
2538	423 490,02	4 236 087,02		2,50	
2539	423 437,46	4 236 126,61		2,50	
2540	423 382,55	4 236 171,56		2,50	

Раздел 2

Сведения о местоположении границ объекта					
1	2	3	4	5	6
2541	423 356,28	4 236 192,15	Картометрический метод	2,50	—
2542	423 325,22	4 236 213,57		2,50	
2523	423 236,05	4 236 232,06		2,50	
Вырез 26 из 74					
2543	422 911,38	4 235 775,35	Картометрический метод	2,50	—
2544	422 887,29	4 235 744,54		2,50	
2545	422 869,58	4 235 713,98		2,50	
2546	422 834,46	4 235 654,99		2,50	
2547	422 803,08	4 235 601,30		2,50	
2548	422 767,71	4 235 548,97		2,50	
2549	422 748,64	4 235 507,49		2,50	
2550	422 821,36	4 235 455,03		2,50	
2551	422 856,26	4 235 523,35		2,50	
2552	422 878,05	4 235 609,51		2,50	
2553	422 909,77	4 235 665,55		2,50	
2554	422 941,90	4 235 721,85		2,50	
2555	422 939,36	4 235 750,35		2,50	
2543	422 911,38	4 235 775,35		2,50	
Вырез 27 из 74					
2556	422 820,14	4 233 099,15	Картометрический метод	2,50	—
2557	422 813,27	4 233 096,17		2,50	
2558	422 810,29	4 233 083,67		2,50	
2559	422 803,20	4 233 043,49		2,50	
2560	422 789,85	4 232 971,36		2,50	
2561	422 845,83	4 232 957,71		2,50	
2562	422 895,42	4 232 943,69		2,50	
2563	422 903,00	4 232 943,71		2,50	
2564	422 918,27	4 232 948,33		2,50	
2565	422 927,73	4 232 948,07		2,50	
2566	422 938,33	4 232 947,57		2,50	
2567	422 938,73	4 232 948,92		2,50	
2568	422 949,60	4 232 957,81		2,50	
2569	422 952,37	4 232 958,12		2,50	
2570	422 953,29	4 232 961,16		2,50	
2571	422 970,47	4 233 022,38		2,50	
2572	422 975,91	4 233 060,41		2,50	
2573	422 960,82	4 233 061,90		2,50	
2574	422 897,01	4 233 078,90		2,50	
2575	422 873,02	4 233 086,22		2,50	
2556	422 820,14	4 233 099,15	2,50		
Вырез 28 из 74					
2576	423 229,01	4 235 952,18	Картометрический метод	2,50	—
2577	423 215,32	4 235 923,47		2,50	
2578	423 208,32	4 235 906,71		2,50	
2579	423 195,81	4 235 844,98		2,50	
2580	423 190,00	4 235 794,93		2,50	
2581	423 185,08	4 235 763,79		2,50	
2582	423 177,74	4 235 726,80		2,50	
2583	423 174,19	4 235 706,84		2,50	
2584	423 169,75	4 235 664,51		2,50	
2585	423 164,79	4 235 625,12		2,50	
2586	423 157,23	4 235 600,90		2,50	
2587	423 150,46	4 235 574,04		2,50	
2588	423 144,48	4 235 544,23		2,50	
2589	423 138,32	4 235 473,15		2,50	

Раздел 2

Сведения о местоположении границ объекта					
1	2	3	4	5	6
2590	423 135,77	4 235 438,27	Картометрический метод	2,50	—
2591	423 137,91	4 235 439,33		2,50	
2592	423 172,74	4 235 458,78		2,50	
2593	423 176,07	4 235 492,58		2,50	
2594	423 179,48	4 235 542,10		2,50	
2595	423 187,64	4 235 582,56		2,50	
2596	423 200,19	4 235 654,42		2,50	
2597	423 214,88	4 235 727,33		2,50	
2598	423 230,49	4 235 798,78		2,50	
2599	423 244,87	4 235 862,38		2,50	
2600	423 256,26	4 235 910,54		2,50	
2601	423 260,06	4 235 927,84		2,50	
2576	423 229,01	4 235 952,18		2,50	
Вырез 29 из 74					
2602	423 215,31	4 236 191,99	Картометрический метод	2,50	—
2603	423 201,09	4 236 166,74		2,50	
2604	423 214,12	4 236 161,90		2,50	
2605	423 241,75	4 236 150,08		2,50	
2606	423 260,34	4 236 137,77		2,50	
2607	423 300,69	4 236 111,79		2,50	
2608	423 330,64	4 236 080,00		2,50	
2609	423 357,02	4 236 055,48		2,50	
2610	423 437,09	4 235 980,33		2,50	
2611	423 453,29	4 235 964,91		2,50	
2612	423 459,92	4 235 959,03		2,50	
2613	423 473,48	4 235 957,65		2,50	
2614	423 498,49	4 235 951,17		2,50	
2615	423 523,47	4 235 942,03		2,50	
2616	423 537,90	4 235 954,22		2,50	
2617	423 539,54	4 235 962,21		2,50	
2618	423 517,28	4 235 988,92		2,50	
2619	423 492,38	4 236 016,70		2,50	
2620	423 465,05	4 236 038,37		2,50	
2621	423 397,78	4 236 089,08		2,50	
2622	423 340,16	4 236 127,10	2,50		
2623	423 289,69	4 236 154,71	2,50		
2624	423 247,19	4 236 176,43	2,50		
2602	423 215,31	4 236 191,99	2,50		
Вырез 30 из 74					
2625	423 399,96	4 236 225,69	Картометрический метод	2,50	—
2626	423 333,47	4 236 213,81		2,50	
2627	423 350,34	4 236 202,16		2,50	
2628	423 375,28	4 236 183,43		2,50	
2629	423 460,04	4 236 114,02		2,50	
2630	423 511,27	4 236 076,82		2,50	
2631	423 560,63	4 236 039,36		2,50	
2632	423 616,60	4 235 992,55		2,50	
2633	423 649,19	4 236 018,28		2,50	
2634	423 622,71	4 236 051,66		2,50	
2635	423 597,79	4 236 076,52		2,50	
2636	423 581,60	4 236 088,29		2,50	
2637	423 536,87	4 236 117,08		2,50	
2638	423 526,00	4 236 130,43		2,50	
2639	423 484,08	4 236 163,87		2,50	
2640	423 458,35	4 236 186,07		2,50	

Раздел 2

Сведения о местоположении границ объекта					
1	2	3	4	5	6
2641	423 437,65	4 236 202,65	Картометрический метод	2,50	—
2625	423 399,96	4 236 225,69		2,50	
Вырез 31 из 74					
2642	421 858,61	4 234 552,49	Картометрический метод	2,50	—
2643	421 844,73	4 234 547,48		2,50	
2644	421 797,96	4 234 539,88		2,50	
2645	421 789,18	4 234 538,41		2,50	
2646	421 774,03	4 234 521,61		2,50	
2647	421 770,06	4 234 516,74		2,50	
2648	421 767,59	4 234 514,26		2,50	
2649	421 766,25	4 234 515,60		2,50	
2650	421 763,96	4 234 513,29		2,50	
2651	421 749,99	4 234 496,56		2,50	
2652	421 750,68	4 234 493,95		2,50	
2653	421 773,90	4 234 476,11		2,50	
2654	421 780,08	4 234 470,56		2,50	
2655	421 789,10	4 234 467,03		2,50	
2656	421 801,32	4 234 470,77		2,50	
2657	421 820,05	4 234 462,41		2,50	
2658	421 890,67	4 234 428,85		2,50	
2659	421 918,36	4 234 419,30		2,50	
2660	421 927,82	4 234 414,66		2,50	
2661	421 942,25	4 234 408,39		2,50	
2662	421 964,87	4 234 394,62		2,50	
2663	421 975,67	4 234 410,69		2,50	
2664	421 992,32	4 234 436,26		2,50	
2665	421 979,52	4 234 447,26		2,50	
2666	421 961,70	4 234 462,25		2,50	
2667	421 944,70	4 234 477,15		2,50	
2668	421 917,93	4 234 498,41		2,50	
2669	421 904,38	4 234 512,23	2,50		
2670	421 894,59	4 234 521,63	2,50		
2671	421 881,67	4 234 532,96	2,50		
2642	421 858,61	4 234 552,49	2,50		
Вырез 32 из 74					
2672	422 291,25	4 234 849,33	Картометрический метод	2,50	—
2673	422 273,16	4 234 824,76		2,50	
2674	422 264,45	4 234 812,95		2,50	
2675	422 255,48	4 234 799,69		2,50	
2676	422 245,06	4 234 784,40		2,50	
2677	422 226,30	4 234 758,63		2,50	
2678	422 223,06	4 234 753,88		2,50	
2679	422 220,13	4 234 752,82		2,50	
2680	422 213,80	4 234 743,43		2,50	
2681	422 215,06	4 234 742,36		2,50	
2682	422 210,76	4 234 736,88		2,50	
2683	422 196,61	4 234 716,53		2,50	
2684	422 181,96	4 234 695,93		2,50	
2685	422 171,30	4 234 681,49		2,50	
2686	422 199,80	4 234 655,42		2,50	
2687	422 210,64	4 234 645,80		2,50	
2688	422 221,91	4 234 635,97		2,50	
2689	422 230,53	4 234 627,65		2,50	
2690	422 257,30	4 234 663,08		2,50	
2691	422 260,07	4 234 666,60		2,50	

Раздел 2

Сведения о местоположении границ объекта					
1	2	3	4	5	6
2692	422 262,11	4 234 669,18	Картометрический метод	2,50	—
2693	422 265,88	4 234 674,49		2,50	
2694	422 292,71	4 234 707,74		2,50	
2695	422 307,41	4 234 724,58		2,50	
2696	422 320,72	4 234 738,68		2,50	
2697	422 358,74	4 234 782,21		2,50	
2698	422 346,39	4 234 790,51		2,50	
2699	422 325,76	4 234 810,25		2,50	
2700	422 307,36	4 234 831,24		2,50	
2701	422 305,75	4 234 832,77		2,50	
2702	422 304,30	4 234 834,16		2,50	
2703	422 303,81	4 234 834,70		2,50	
2704	422 301,21	4 234 837,61		2,50	
2705	422 302,00	4 234 838,15		2,50	
2706	422 300,84	4 234 839,81		2,50	
2707	422 300,35	4 234 839,54		2,50	
2672	422 291,25	4 234 849,33		2,50	
Вырез 33 из 74					
2708	423 263,90	4 235 921,83	Картометрический метод	2,50	—
2709	423 243,00	4 235 829,76		2,50	
2710	423 229,17	4 235 770,15		2,50	
2711	423 212,63	4 235 698,58		2,50	
2712	423 197,08	4 235 612,08		2,50	
2713	423 188,49	4 235 564,05		2,50	
2714	423 185,45	4 235 538,23		2,50	
2715	423 176,60	4 235 460,23		2,50	
2716	423 212,35	4 235 476,34		2,50	
2717	423 219,74	4 235 523,72		2,50	
2718	423 233,11	4 235 600,64		2,50	
2719	423 252,78	4 235 690,18		2,50	
2720	423 266,95	4 235 763,90		2,50	
2721	423 279,50	4 235 835,49		2,50	
2722	423 293,87	4 235 898,29		2,50	
2708	423 263,90	4 235 921,83		2,50	
Вырез 34 из 74					
2723	422 567,56	4 234 738,99	Картометрический метод	2,50	—
2724	422 560,09	4 234 713,67		2,50	
2725	422 557,68	4 234 704,79		2,50	
2726	422 556,64	4 234 699,94		2,50	
2727	422 550,56	4 234 674,12		2,50	
2728	422 544,63	4 234 651,44		2,50	
2729	422 541,04	4 234 643,82		2,50	
2730	422 536,55	4 234 628,88		2,50	
2731	422 531,46	4 234 610,05		2,50	
2732	422 526,23	4 234 592,60		2,50	
2733	422 522,37	4 234 579,71		2,50	
2734	422 513,67	4 234 525,87		2,50	
2735	422 540,83	4 234 527,64		2,50	
2736	422 569,61	4 234 534,19		2,50	
2737	422 596,88	4 234 563,39		2,50	
2738	422 607,97	4 234 587,88		2,50	
2739	422 619,79	4 234 635,40		2,50	
2740	422 628,95	4 234 674,33		2,50	
2741	422 639,47	4 234 699,42		2,50	
2742	422 646,57	4 234 726,20		2,50	

Раздел 2

Сведения о местоположении границ объекта					
1	2	3	4	5	6
2723	422 567,56	4 234 738,99	Картометрический метод	2,50	—
Вырез 35 из 74					
2743	422 586,44	4 235 407,14	Картометрический метод	2,50	—
2744	422 582,97	4 235 405,05			
2745	422 575,08	4 235 392,58			
2746	422 567,52	4 235 379,77			
2747	422 564,41	4 235 371,33			
2748	422 530,93	4 235 326,46			
2749	422 530,68	4 235 326,61			
2750	422 521,91	4 235 310,84			
2751	422 513,75	4 235 297,38			
2752	422 504,50	4 235 282,10			
2753	422 496,41	4 235 270,28			
2754	422 488,39	4 235 258,86			
2755	422 480,21	4 235 248,91			
2756	422 478,09	4 235 249,82			
2757	422 467,94	4 235 235,16			
2758	422 457,71	4 235 220,22			
2759	422 451,53	4 235 212,45			
2760	422 430,69	4 235 182,31			
2761	422 440,21	4 235 174,19			
2762	422 441,12	4 235 175,20			
2763	422 448,92	4 235 169,99			
2764	422 480,93	4 235 145,53			
2765	422 506,86	4 235 183,09			
2766	422 508,60	4 235 185,52			
2767	422 508,73	4 235 185,91			
2768	422 529,16	4 235 216,73			
2769	422 573,32	4 235 286,94			
2770	422 602,61	4 235 333,78			
2771	422 615,32	4 235 352,25			
2772	422 618,23	4 235 356,38			
2773	422 620,09	4 235 359,56			
2774	422 638,26	4 235 385,44			
2775	422 622,13	4 235 388,81			
2776	422 618,41	4 235 383,96			
2743	422 586,44	4 235 407,14			
Вырез 36 из 74					
2777	423 296,79	4 235 894,82	Картометрический метод	2,50	—
2778	423 274,76	4 235 784,11			
2779	423 257,89	4 235 699,22			
2780	423 244,56	4 235 633,49			
2781	423 229,84	4 235 552,58			
2782	423 216,62	4 235 480,05			
2783	423 268,12	4 235 507,84			
2784	423 269,63	4 235 550,44			
2785	423 272,10	4 235 567,21			
2786	423 288,63	4 235 635,86			
2787	423 292,74	4 235 664,34			
2788	423 300,68	4 235 714,37			
2789	423 308,47	4 235 761,89			
2790	423 331,02	4 235 868,59			
2777	423 296,79	4 235 894,82			
Вырез 37 из 74					
2791	421 853,81	4 235 074,44	Картометрический метод	2,50	—

Раздел 2

Сведения о местоположении границ объекта					
1	2	3	4	5	6
2792	421 772,13	4 235 024,40	Картометрический метод	2,50	—
2793	421 767,82	4 235 012,70		2,50	
2794	421 824,56	4 234 959,23		2,50	
2795	421 917,45	4 234 889,66		2,50	
2796	421 957,27	4 234 909,16		2,50	
2797	421 946,73	4 234 935,03		2,50	
2798	421 935,89	4 234 956,69		2,50	
2799	421 932,75	4 234 960,62		2,50	
2800	421 905,03	4 235 007,29		2,50	
2801	421 894,26	4 235 010,78		2,50	
2791	421 853,81	4 235 074,44		2,50	
Вырез 38 из 74					
2802	422 885,42	4 235 516,16	Картометрический метод	2,50	—
2803	422 865,96	4 235 511,96		2,50	
2804	422 839,59	4 235 445,74		2,50	
2805	422 821,04	4 235 403,20		2,50	
2806	422 816,46	4 235 390,70		2,50	
2807	422 822,77	4 235 372,04		2,50	
2808	422 853,04	4 235 353,29		2,50	
2809	422 919,47	4 235 386,34		2,50	
2810	422 938,29	4 235 406,02		2,50	
2811	422 946,53	4 235 428,55		2,50	
2812	422 947,43	4 235 432,23		2,50	
2813	422 949,22	4 235 435,85		2,50	
2814	422 975,23	4 235 475,89		2,50	
2815	422 939,95	4 235 505,58		2,50	
2816	422 931,71	4 235 507,74		2,50	
2817	422 909,62	4 235 511,01		2,50	
2802	422 885,42	4 235 516,16		2,50	
Вырез 39 из 74					
2818	423 334,46	4 235 864,32	Картометрический метод	2,50	—
2819	423 320,31	4 235 790,87		2,50	
2820	423 308,33	4 235 727,53		2,50	
2821	423 300,15	4 235 684,68		2,50	
2822	423 292,48	4 235 633,58		2,50	
2823	423 287,33	4 235 612,56		2,50	
2824	423 277,30	4 235 568,39		2,50	
2825	423 272,79	4 235 510,88		2,50	
2826	423 313,60	4 235 526,98		2,50	
2827	423 316,82	4 235 533,63		2,50	
2828	423 324,99	4 235 578,07		2,50	
2829	423 335,57	4 235 623,57		2,50	
2830	423 338,29	4 235 638,48		2,50	
2831	423 341,35	4 235 668,83		2,50	
2832	423 346,82	4 235 704,23		2,50	
2833	423 361,57	4 235 789,13		2,50	
2834	423 374,59	4 235 846,07		2,50	
2818	423 334,46	4 235 864,32	2,50		
Вырез 40 из 74					
2835	422 054,26	4 234 717,64	Картометрический метод	2,50	—
2836	422 023,36	4 234 681,38		2,50	
2837	422 013,14	4 234 666,90		2,50	
2838	421 988,02	4 234 630,99		2,50	
2839	421 981,51	4 234 621,59		2,50	
2840	421 973,19	4 234 610,13		2,50	

Раздел 2

Сведения о местоположении границ объекта					
1	2	3	4	5	6
2841	421 974,01	4 234 609,29	Картометрический метод	2,50	—
2842	421 980,03	4 234 605,11		2,50	
2843	421 980,30	4 234 605,47		2,50	
2844	421 983,25	4 234 603,55		2,50	
2845	421 988,27	4 234 599,04		2,50	
2846	421 995,98	4 234 593,82		2,50	
2847	422 020,70	4 234 575,12		2,50	
2848	422 024,51	4 234 575,06		2,50	
2849	422 061,68	4 234 546,57		2,50	
2850	422 071,38	4 234 559,41		2,50	
2851	422 070,86	4 234 560,34		2,50	
2852	422 076,75	4 234 568,53		2,50	
2853	422 092,85	4 234 590,66		2,50	
2854	422 100,96	4 234 602,61		2,50	
2855	422 108,69	4 234 615,18		2,50	
2856	422 124,11	4 234 638,05		2,50	
2857	422 136,02	4 234 655,14		2,50	
2858	422 135,88	4 234 658,25		2,50	
2835	422 054,26	4 234 717,64	2,50		
Вырез 41 из 74					
2859	422 560,12	4 234 520,09	Картометрический метод	2,50	—
2860	422 554,04	4 234 519,51		2,50	
2861	422 542,07	4 234 518,60		2,50	
2862	422 527,85	4 234 508,76		2,50	
2863	422 512,36	4 234 496,03		2,50	
2864	422 501,08	4 234 473,17		2,50	
2865	422 504,30	4 234 449,95		2,50	
2866	422 527,91	4 234 405,88		2,50	
2867	422 540,33	4 234 412,55		2,50	
2868	422 543,86	4 234 393,12		2,50	
2869	422 522,01	4 234 385,74		2,50	
2870	422 531,39	4 234 338,84		2,50	
2871	422 619,34	4 234 297,25		2,50	
2872	422 628,68	4 234 304,13		2,50	
2873	422 617,25	4 234 369,15		2,50	
2874	422 567,33	4 234 464,14		2,50	
2859	422 560,12	4 234 520,09	2,50		
Вырез 42 из 74					
2875	422 001,67	4 235 309,84	Картометрический метод	2,50	—
2876	421 924,22	4 235 208,78		2,50	
2877	421 907,17	4 235 186,15		2,50	
2878	421 890,32	4 235 163,77		2,50	
2879	421 875,04	4 235 145,17		2,50	
2880	421 901,27	4 235 084,49		2,50	
2881	421 958,41	4 235 153,92		2,50	
2882	422 010,33	4 235 217,12		2,50	
2883	422 050,22	4 235 269,71		2,50	
2875	422 001,67	4 235 309,84		2,50	
Вырез 43 из 74					
2884	422 333,36	4 234 734,94	Картометрический метод	2,50	—
2885	422 331,62	4 234 732,97		2,50	
2886	422 326,56	4 234 727,14		2,50	
2887	422 317,81	4 234 716,76		2,50	
2888	422 317,48	4 234 716,38		2,50	
2889	422 305,70	4 234 702,41		2,50	

Раздел 2

Сведения о местоположении границ объекта					
1	2	3	4	5	6
2890	422 296,42	4 234 691,55	Картометрический метод	2,50	—
2891	422 295,64	4 234 692,23		2,50	
2892	422 293,82	4 234 690,12		2,50	
2893	422 294,59	4 234 689,42		2,50	
2894	422 282,33	4 234 674,56		2,50	
2895	422 238,48	4 234 617,29		2,50	
2896	422 266,86	4 234 595,62		2,50	
2897	422 315,44	4 234 561,63		2,50	
2898	422 339,42	4 234 598,29		2,50	
2899	422 347,25	4 234 611,81		2,50	
2900	422 349,78	4 234 615,88		2,50	
2901	422 361,80	4 234 635,10		2,50	
2902	422 363,98	4 234 637,82		2,50	
2903	422 365,54	4 234 636,79		2,50	
2904	422 373,29	4 234 647,42		2,50	
2905	422 376,88	4 234 652,47		2,50	
2906	422 384,98	4 234 666,18		2,50	
2907	422 396,24	4 234 686,11		2,50	
2908	422 369,57	4 234 706,29		2,50	
2909	422 349,49	4 234 722,46		2,50	
2910	422 343,88	4 234 726,79		2,50	
2911	422 335,98	4 234 733,18	2,50		
2884	422 333,36	4 234 734,94	2,50		
Вырез 44 из 74					
2912	421 997,49	4 234 422,36	Картометрический метод	2,50	—
2913	421 984,03	4 234 395,82		2,50	
2914	421 981,77	4 234 392,37		2,50	
2915	421 979,70	4 234 389,19		2,50	
2916	421 976,08	4 234 384,08		2,50	
2917	421 975,58	4 234 383,20		2,50	
2918	421 969,83	4 234 376,01		2,50	
2919	421 962,81	4 234 366,77		2,50	
2920	421 963,14	4 234 362,68		2,50	
2921	421 962,49	4 234 361,39		2,50	
2922	421 961,09	4 234 359,46		2,50	
2923	421 961,22	4 234 359,36		2,50	
2924	421 959,73	4 234 357,29		2,50	
2925	421 947,68	4 234 335,64		2,50	
2926	421 934,53	4 234 334,18		2,50	
2927	421 933,45	4 234 314,57		2,50	
2928	421 934,21	4 234 312,22		2,50	
2929	421 938,91	4 234 301,68		2,50	
2930	421 944,36	4 234 286,92		2,50	
2931	421 966,55	4 234 288,88		2,50	
2932	421 979,83	4 234 290,42		2,50	
2933	421 981,11	4 234 287,80		2,50	
2934	422 002,26	4 234 293,90		2,50	
2935	422 036,10	4 234 305,67		2,50	
2936	422 046,96	4 234 309,44		2,50	
2937	422 053,12	4 234 312,00		2,50	
2938	422 055,90	4 234 312,98		2,50	
2939	422 060,91	4 234 314,72	2,50		
2940	422 064,90	4 234 316,68	2,50		
2941	422 117,73	4 234 339,12	2,50		
2942	422 117,76	4 234 345,50	2,50		

Раздел 2

Сведения о местоположении границ объекта							
1	2	3	4	5	6		
2943	422 115,92	4 234 351,37	Картометрический метод	2,50	—		
2944	422 088,55	4 234 362,65		2,50			
2945	422 047,31	4 234 388,21		2,50			
2946	422 033,26	4 234 398,11		2,50			
2947	422 022,26	4 234 405,75		2,50			
2948	422 018,40	4 234 408,61		2,50			
2912	421 997,49	4 234 422,36		2,50			
Вырез 45 из 74							
2949	423 105,37	4 235 391,35	Картометрический метод	2,50	—		
2950	423 098,44	4 235 389,78		2,50			
2951	423 091,49	4 235 381,81		2,50			
2952	423 102,87	4 235 365,79		2,50			
2953	423 126,01	4 235 318,55		2,50			
2954	423 159,82	4 235 242,46		2,50			
2955	423 266,10	4 235 307,68		2,50			
2956	423 251,60	4 235 341,50		2,50			
2957	423 183,98	4 235 358,41		2,50			
2958	423 186,22	4 235 369,76		2,50			
2959	423 125,34	4 235 389,94		2,50			
2949	423 105,37	4 235 391,35		2,50			
Вырез 46 из 74							
2960	421 907,52	4 234 840,83	Картометрический метод	2,50	—		
2961	421 894,44	4 234 833,95		2,50			
2962	421 821,06	4 234 751,17		2,50			
2963	421 825,86	4 234 746,80		2,50			
2964	421 819,54	4 234 739,27		2,50			
2965	421 816,55	4 234 741,91		2,50			
2966	421 816,05	4 234 740,75		2,50			
2967	421 815,76	4 234 735,96		2,50			
2968	421 885,36	4 234 679,29		2,50			
2969	421 892,45	4 234 687,84		2,50			
2970	421 900,35	4 234 696,69		2,50			
2971	421 902,79	4 234 699,48		2,50			
2972	421 972,24	4 234 785,21		2,50			
2973	421 911,92	4 234 837,36		2,50			
2960	421 907,52	4 234 840,83		2,50			
Вырез 47 из 74							
2974	421 562,47	4 234 459,36		Картометрический метод		2,50	—
2975	421 560,99	4 234 457,84	2,50				
2976	421 473,74	4 234 352,69	2,50				
2977	421 452,26	4 234 329,02	2,50				
2978	421 498,61	4 234 284,37	2,50				
2979	421 576,06	4 234 307,65	2,50				
2980	421 565,19	4 234 319,34	2,50				
2981	421 561,84	4 234 376,21	2,50				
2982	421 600,61	4 234 415,75	2,50				
2983	421 594,88	4 234 445,06	2,50				
2984	421 579,46	4 234 450,45	2,50				
2974	421 562,47	4 234 459,36	2,50				
Вырез 48 из 74							
2985	421 600,24	4 234 611,43	Картометрический метод	2,50	—		
2986	421 581,33	4 234 608,30		2,50			
2987	421 519,23	4 234 592,54		2,50			
2988	421 476,31	4 234 545,96		2,50			
2989	421 555,88	4 234 476,96		2,50			

Раздел 2

Сведения о местоположении границ объекта					
1	2	3	4	5	6
2990	421 642,41	4 234 573,20	Картометрический метод	2,50	—
2985	421 600,24	4 234 611,43		2,50	
Вырез 49 из 74					
2991	421 638,43	4 234 536,26	Картометрический метод	2,50	—
2992	421 598,64	4 234 491,37		2,50	
2993	421 569,51	4 234 466,57		2,50	
2994	421 589,42	4 234 453,98		2,50	
2995	421 605,38	4 234 451,26		2,50	
2996	421 614,28	4 234 415,01		2,50	
2997	421 572,20	4 234 376,12		2,50	
2998	421 571,46	4 234 373,94		2,50	
2999	421 571,82	4 234 372,06		2,50	
3000	421 585,84	4 234 349,27		2,50	
3001	421 598,79	4 234 355,10		2,50	
3002	421 620,06	4 234 370,37		2,50	
3003	421 638,08	4 234 383,94		2,50	
3004	421 619,82	4 234 409,10		2,50	
3005	421 654,28	4 234 429,78		2,50	
3006	421 668,97	4 234 439,05		2,50	
3007	421 724,29	4 234 489,18		2,50	
3008	421 682,11	4 234 524,49	2,50		
3009	421 662,38	4 234 515,15	2,50		
2991	421 638,43	4 234 536,26	2,50		
Вырез 50 из 74					
3010	421 982,31	4 234 773,45	Картометрический метод	2,50	—
3011	421 967,90	4 234 765,52		2,50	
3012	421 898,58	4 234 679,48		2,50	
3013	421 902,68	4 234 664,84		2,50	
3014	421 906,40	4 234 661,49		2,50	
3015	421 914,20	4 234 654,46		2,50	
3016	421 926,07	4 234 643,00		2,50	
3017	421 927,70	4 234 644,41		2,50	
3018	421 942,51	4 234 631,14		2,50	
3019	421 952,77	4 234 624,65		2,50	
3020	421 962,53	4 234 618,98		2,50	
3021	421 969,66	4 234 628,09		2,50	
3022	421 976,53	4 234 637,41		2,50	
3023	422 020,83	4 234 694,01		2,50	
3024	422 031,92	4 234 708,04		2,50	
3025	422 033,32	4 234 710,13		2,50	
3026	422 043,87	4 234 723,96		2,50	
3010	421 982,31	4 234 773,45	2,50		
Вырез 51 из 74					
3027	422 442,06	4 234 855,68	Картометрический метод	2,50	—
3028	422 424,09	4 234 836,23		2,50	
3029	422 400,87	4 234 810,72		2,50	
3030	422 382,19	4 234 790,15		2,50	
3031	422 359,23	4 234 763,37		2,50	
3032	422 338,78	4 234 741,91		2,50	
3033	422 362,79	4 234 721,22		2,50	
3034	422 366,63	4 234 718,70		2,50	
3035	422 369,63	4 234 716,54		2,50	
3036	422 371,51	4 234 714,82		2,50	
3037	422 375,67	4 234 711,85		2,50	
3038	422 391,27	4 234 700,09		2,50	

Раздел 2

Сведения о местоположении границ объекта					
1	2	3	4	5	6
3039	422 409,54	4 234 687,41	Картометрический метод	2,50	—
3040	422 421,27	4 234 701,96		2,50	
3041	422 425,89	4 234 709,17		2,50	
3042	422 425,85	4 234 709,91		2,50	
3043	422 431,59	4 234 719,63		2,50	
3044	422 440,42	4 234 738,84		2,50	
3045	422 449,69	4 234 764,04		2,50	
3046	422 459,69	4 234 800,46		2,50	
3047	422 463,05	4 234 813,11		2,50	
3048	422 463,63	4 234 818,83		2,50	
3049	422 462,39	4 234 827,51		2,50	
3050	422 455,54	4 234 837,11		2,50	
3027	422 442,06	4 234 855,68		2,50	
Вырез 52 из 74					
3051	421 965,91	4 234 602,44	Картометрический метод	2,50	—
3052	421 909,42	4 234 527,53		2,50	
3053	421 976,28	4 234 476,44		2,50	
3054	422 002,90	4 234 473,14		2,50	
3055	422 055,36	4 234 539,26		2,50	
3051	421 965,91	4 234 602,44		2,50	
Вырез 53 из 74					
3056	422 697,21	4 235 558,01	Картометрический метод	2,50	—
3057	422 685,46	4 235 551,39		2,50	
3058	422 644,20	4 235 491,88		2,50	
3059	422 613,94	4 235 449,38		2,50	
3060	422 596,00	4 235 426,81		2,50	
3061	422 599,19	4 235 422,27		2,50	
3062	422 598,63	4 235 417,75		2,50	
3063	422 630,76	4 235 397,12		2,50	
3064	422 635,81	4 235 396,57		2,50	
3065	422 642,20	4 235 397,62		2,50	
3066	422 647,53	4 235 395,73		2,50	
3067	422 672,99	4 235 435,59		2,50	
3068	422 706,75	4 235 486,33		2,50	
3069	422 729,26	4 235 521,94		2,50	
3070	422 728,01	4 235 541,11		2,50	
3056	422 697,21	4 235 558,01		2,50	
Вырез 54 из 74					
3071	422 835,43	4 234 717,93	Картометрический метод	2,50	—
3072	422 778,39	4 234 715,58		2,50	
3073	422 748,62	4 234 713,27		2,50	
3074	422 728,81	4 234 712,83		2,50	
3075	422 726,84	4 234 694,79		2,50	
3076	422 726,95	4 234 691,81		2,50	
3077	422 729,16	4 234 686,29		2,50	
3078	422 732,21	4 234 681,90		2,50	
3079	422 733,49	4 234 663,97		2,50	
3080	422 740,34	4 234 610,13		2,50	
3081	422 807,31	4 234 613,75		2,50	
3082	422 812,69	4 234 631,20		2,50	
3083	422 820,84	4 234 670,05		2,50	
3084	422 830,49	4 234 684,93		2,50	
3085	422 835,33	4 234 695,03		2,50	
3071	422 835,43	4 234 717,93		2,50	
Вырез 55 из 74					

Раздел 2

Сведения о местоположении границ объекта					
1	2	3	4	5	6
3086	422 420,07	4 235 169,85	Картометрический метод	2,50	—
3087	422 388,90	4 235 133,20		2,50	
3088	422 358,93	4 235 098,69		2,50	
3089	422 343,14	4 235 078,24		2,50	
3090	422 330,80	4 235 057,24		2,50	
3091	422 374,10	4 235 018,94		2,50	
3092	422 387,23	4 235 033,11		2,50	
3093	422 394,90	4 235 041,37		2,50	
3094	422 442,88	4 235 096,56		2,50	
3095	422 457,51	4 235 116,76		2,50	
3096	422 459,28	4 235 118,92		2,50	
3097	422 466,69	4 235 128,48		2,50	
3098	422 453,48	4 235 139,14		2,50	
3099	422 454,28	4 235 139,99		2,50	
3100	422 452,48	4 235 141,69		2,50	
3086	422 420,07	4 235 169,85		2,50	
Вырез 56 из 74					
3101	422 913,27	4 234 770,63	Картометрический метод	2,50	—
3102	422 886,57	4 234 751,82		2,50	
3103	422 843,73	4 234 725,74		2,50	
3104	422 847,77	4 234 705,88		2,50	
3105	422 832,70	4 234 668,39		2,50	
3106	422 816,52	4 234 620,51		2,50	
3107	422 816,51	4 234 616,78		2,50	
3108	422 860,21	4 234 625,95		2,50	
3109	422 889,04	4 234 643,69		2,50	
3110	422 900,28	4 234 658,03		2,50	
3111	422 919,27	4 234 680,06		2,50	
3112	422 924,12	4 234 692,29		2,50	
3113	422 918,41	4 234 728,01		2,50	
3101	422 913,27	4 234 770,63		2,50	
Вырез 57 из 74					
3114	422 952,99	4 233 490,75	Картометрический метод	2,50	—
3115	422 945,99	4 233 459,34		2,50	
3116	422 939,65	4 233 424,79		2,50	
3117	422 933,67	4 233 392,28		2,50	
3118	422 926,04	4 233 352,64		2,50	
3119	422 925,18	4 233 338,26		2,50	
3120	422 956,31	4 233 332,82		2,50	
3121	422 962,70	4 233 332,80		2,50	
3122	422 978,42	4 233 334,87		2,50	
3123	423 012,03	4 233 476,96		2,50	
3114	422 952,99	4 233 490,75		2,50	
Вырез 58 из 74					
3124	422 649,93	4 234 697,27	Картометрический метод	2,50	—
3125	422 646,99	4 234 693,55		2,50	
3126	422 637,23	4 234 656,30		2,50	
3127	422 631,01	4 234 632,62		2,50	
3128	422 621,05	4 234 604,96		2,50	
3129	422 611,20	4 234 575,04		2,50	
3130	422 606,89	4 234 562,01		2,50	
3131	422 598,86	4 234 553,77		2,50	
3132	422 588,70	4 234 542,89		2,50	
3133	422 642,99	4 234 542,59		2,50	
3134	422 653,63	4 234 539,35		2,50	

Раздел 2

Сведения о местоположении границ объекта					
1	2	3	4	5	6
3135	422 668,01	4 234 541,43	Картометрический метод	2,50	—
3136	422 699,56	4 234 571,15		2,50	
3137	422 716,15	4 234 591,86		2,50	
3138	422 711,52	4 234 597,20		2,50	
3139	422 701,93	4 234 606,47		2,50	
3140	422 696,52	4 234 611,71		2,50	
3141	422 692,31	4 234 615,77		2,50	
3142	422 689,05	4 234 618,92		2,50	
3143	422 689,75	4 234 621,06		2,50	
3144	422 687,24	4 234 623,30		2,50	
3145	422 679,35	4 234 632,60		2,50	
3146	422 676,92	4 234 635,46		2,50	
3147	422 672,31	4 234 638,14		2,50	
3148	422 664,58	4 234 642,63		2,50	
3149	422 654,97	4 234 694,59		2,50	
3124	422 649,93	4 234 697,27		2,50	
Вырез 59 из 74					
3150	421 536,89	4 234 683,46	Картометрический метод	2,50	—
3151	421 469,35	4 234 642,42		2,50	
3152	421 452,96	4 234 667,24		2,50	
3153	421 406,51	4 234 638,38		2,50	
3154	421 413,09	4 234 621,58		2,50	
3155	421 439,97	4 234 616,95		2,50	
3156	421 479,31	4 234 602,17		2,50	
3157	421 538,96	4 234 606,75		2,50	
3158	421 580,93	4 234 647,08		2,50	
3159	421 578,69	4 234 682,24		2,50	
3150	421 536,89	4 234 683,46		2,50	
Вырез 60 из 74					
3160	422 891,96	4 235 804,43	Картометрический метод	2,50	—
3161	422 835,37	4 235 725,78		2,50	
3162	422 794,26	4 235 670,44		2,50	
3163	422 771,73	4 235 647,88		2,50	
3164	422 751,14	4 235 625,59		2,50	
3165	422 726,47	4 235 586,00		2,50	
3166	422 727,45	4 235 569,24		2,50	
3167	422 750,54	4 235 548,63		2,50	
3168	422 814,83	4 235 658,07		2,50	
3169	422 824,54	4 235 666,45		2,50	
3170	422 907,57	4 235 783,60		2,50	
3160	422 891,96	4 235 804,43		2,50	
Вырез 61 из 74					
3171	421 888,85	4 234 662,37	Картометрический метод	2,50	—
3172	421 885,59	4 234 658,35		2,50	
3173	421 879,67	4 234 651,05		2,50	
3174	421 859,55	4 234 627,60		2,50	
3175	421 854,44	4 234 621,50		2,50	
3176	421 851,98	4 234 618,51		2,50	
3177	421 849,48	4 234 616,02		2,50	
3178	421 846,72	4 234 612,57		2,50	
3179	421 836,84	4 234 600,77		2,50	
3180	421 835,94	4 234 597,97		2,50	
3181	421 839,55	4 234 592,61		2,50	
3182	421 847,16	4 234 581,28		2,50	
3183	421 854,58	4 234 572,81		2,50	

Раздел 2

Сведения о местоположении границ объекта					
1	2	3	4	5	6
3184	421 864,67	4 234 563,15	Картометрический метод	2,50	—
3185	421 881,57	4 234 549,56		2,50	
3186	421 901,06	4 234 534,43		2,50	
3187	421 912,15	4 234 549,18		2,50	
3188	421 917,11	4 234 556,06		2,50	
3189	421 919,64	4 234 559,40		2,50	
3190	421 917,66	4 234 560,85		2,50	
3191	421 923,72	4 234 571,08		2,50	
3192	421 947,22	4 234 602,26		2,50	
3193	421 953,35	4 234 609,94		2,50	
3194	421 951,61	4 234 611,35		2,50	
3195	421 943,10	4 234 618,37		2,50	
3196	421 922,79	4 234 634,55		2,50	
3197	421 914,62	4 234 641,61		2,50	
3198	421 910,15	4 234 644,73		2,50	
3199	421 900,72	4 234 653,00		2,50	
3200	421 895,70	4 234 656,95		2,50	
3171	421 888,85	4 234 662,37		2,50	
Вырез 62 из 74					
3201	422 371,39	4 235 495,07	Картометрический метод	2,50	—
3202	422 355,12	4 235 490,59		2,50	
3203	422 320,91	4 235 457,96		2,50	
3204	422 311,13	4 235 413,79		2,50	
3205	422 348,66	4 235 410,19		2,50	
3206	422 364,33	4 235 403,21		2,50	
3207	422 382,19	4 235 406,08		2,50	
3208	422 422,98	4 235 372,83		2,50	
3209	422 426,02	4 235 375,53		2,50	
3210	422 428,16	4 235 377,65		2,50	
3211	422 408,50	4 235 459,51		2,50	
3212	422 400,33	4 235 478,18		2,50	
3201	422 371,39	4 235 495,07		2,50	
Вырез 63 из 74					
3213	422 672,15	4 234 720,55	Картометрический метод	2,50	—
3214	422 666,36	4 234 708,49		2,50	
3215	422 662,06	4 234 694,55		2,50	
3216	422 668,99	4 234 646,49		2,50	
3217	422 677,20	4 234 637,14		2,50	
3218	422 686,70	4 234 624,52		2,50	
3219	422 705,58	4 234 611,98		2,50	
3220	422 722,09	4 234 596,03		2,50	
3221	422 732,52	4 234 608,78		2,50	
3222	422 727,06	4 234 639,43		2,50	
3223	422 728,28	4 234 674,58		2,50	
3224	422 724,31	4 234 679,91		2,50	
3225	422 722,24	4 234 693,50		2,50	
3226	422 724,60	4 234 716,00		2,50	
3227	422 698,92	4 234 718,17		2,50	
3213	422 672,15	4 234 720,55	2,50		
Вырез 64 из 74					
3228	422 940,81	4 235 351,84	Картометрический метод	2,50	—
3229	422 897,19	4 235 373,77		2,50	
3230	422 875,41	4 235 341,89		2,50	
3231	422 865,02	4 235 321,95		2,50	
3232	422 835,15	4 235 339,50		2,50	

Раздел 2

Сведения о местоположении границ объекта					
1	2	3	4	5	6
3233	422 826,57	4 235 327,28	Картометрический метод	2,50	—
3234	422 867,94	4 235 290,12		2,50	
3235	422 871,78	4 235 296,99		2,50	
3236	422 891,06	4 235 284,98		2,50	
3237	422 899,32	4 235 289,68		2,50	
3238	422 916,17	4 235 308,16		2,50	
3239	422 924,14	4 235 319,71		2,50	
3228	422 940,81	4 235 351,84		2,50	
Вырез 65 из 74					
3240	421 959,46	4 234 892,78	Картометрический метод	2,50	—
3241	421 942,39	4 234 886,71		2,50	
3242	421 906,56	4 234 849,55		2,50	
3243	421 969,43	4 234 796,07		2,50	
3244	421 978,20	4 234 793,11		2,50	
3245	421 985,94	4 234 806,03		2,50	
3246	421 985,65	4 234 807,83		2,50	
3247	421 982,94	4 234 824,59		2,50	
3248	421 982,81	4 234 825,06		2,50	
3249	421 980,23	4 234 831,98		2,50	
3250	421 963,67	4 234 882,64		2,50	
3240	421 959,46	4 234 892,78		2,50	
Вырез 66 из 74					
3251	422 981,78	4 235 417,94	Картометрический метод	2,50	—
3252	422 976,18	4 235 417,70		2,50	
3253	422 974,30	4 235 412,91		2,50	
3254	422 969,97	4 235 397,75		2,50	
3255	422 963,79	4 235 385,52		2,50	
3256	422 960,24	4 235 364,22		2,50	
3257	422 959,15	4 235 357,04		2,50	
3258	422 959,66	4 235 352,51		2,50	
3259	422 970,99	4 235 325,57		2,50	
3260	422 978,39	4 235 311,43		2,50	
3261	422 993,04	4 235 312,98		2,50	
3262	423 001,04	4 235 316,41		2,50	
3263	423 008,52	4 235 323,84		2,50	
3264	423 005,13	4 235 338,23		2,50	
3265	422 999,92	4 235 365,68		2,50	
3266	422 999,24	4 235 393,65		2,50	
3267	422 999,29	4 235 404,83		2,50	
3268	422 991,61	4 235 415,25		2,50	
3251	422 981,78	4 235 417,94		2,50	
Вырез 67 из 74					
3269	421 411,37	4 234 615,10	Картометрический метод	2,50	—
3270	421 425,58	4 234 576,16		2,50	
3271	421 455,80	4 234 546,22		2,50	
3272	421 498,07	4 234 592,41		2,50	
3273	421 453,91	4 234 600,56		2,50	
3269	421 411,37	4 234 615,10		2,50	
Вырез 68 из 74					
3274	422 993,45	4 233 906,63	Картометрический метод	2,50	—
3275	422 956,33	4 233 879,86		2,50	
3276	422 916,66	4 233 848,45		2,50	
3277	422 947,03	4 233 851,01		2,50	
3278	423 001,05	4 233 846,82		2,50	
3279	423 001,73	4 233 848,81		2,50	

Раздел 2

Сведения о местоположении границ объекта					
1	2	3	4	5	6
3280	423 002,37	4 233 876,24	Картометрический метод	2,50	—
3281	422 999,53	4 233 896,50		2,50	
3274	422 993,45	4 233 906,63		2,50	
Вырез 69 из 74					
3282	422 925,23	4 235 302,43	Картометрический метод	2,50	—
3283	422 908,24	4 235 279,73		2,50	
3284	422 916,97	4 235 267,18		2,50	
3285	422 916,93	4 235 258,66		2,50	
3286	422 947,98	4 235 235,91		2,50	
3287	422 972,62	4 235 270,44		2,50	
3282	422 925,23	4 235 302,43		2,50	
Вырез 70 из 74					
3288	421 632,29	4 234 789,61	Картометрический метод	2,50	—
3289	421 574,34	4 234 748,01		2,50	
3290	421 580,62	4 234 723,49		2,50	
3291	421 586,74	4 234 721,86		2,50	
3292	421 653,24	4 234 770,89		2,50	
3288	421 632,29	4 234 789,61		2,50	
Вырез 71 из 74					
3293	423 125,29	4 236 058,09	Картометрический метод	2,50	—
3294	423 115,15	4 236 036,49		2,50	
3295	423 100,90	4 236 005,65		2,50	
3296	423 168,84	4 236 015,79		2,50	
3297	423 173,84	4 236 017,97		2,50	
3293	423 125,29	4 236 058,09		2,50	
Вырез 72 из 74					
3298	422 940,81	4 235 351,84	Картометрический метод	2,50	—
3299	422 941,72	4 235 346,51		2,50	
3300	422 941,55	4 235 338,39		2,50	
3301	422 942,45	4 235 332,13		2,50	
3302	422 942,43	4 235 326,53		2,50	
3303	422 944,80	4 235 320,93		2,50	
3304	422 946,65	4 235 317,99		2,50	
3305	422 949,04	4 235 316,25		2,50	
3306	422 952,09	4 235 313,99		2,50	
3307	422 954,13	4 235 313,09		2,50	
3308	422 953,60	4 235 312,89		2,50	
3309	422 954,22	4 235 313,05		2,50	
3310	422 955,82	4 235 313,71		2,50	
3311	422 955,83	4 235 317,03		2,50	
3312	422 955,85	4 235 322,36		2,50	
3313	422 955,48	4 235 327,82		2,50	
3314	422 954,05	4 235 336,21		2,50	
3315	422 950,23	4 235 346,61		2,50	
3316	422 943,63	4 235 359,42		2,50	
3317	422 940,47	4 235 366,22		2,50	
3318	422 938,76	4 235 371,29		2,50	
3319	422 939,05	4 235 376,35		2,50	
3320	422 939,74	4 235 382,07		2,50	
3321	422 941,09	4 235 388,06		2,50	
3322	422 942,04	4 235 392,18		2,50	
3323	422 943,12	4 235 395,24		2,50	
3324	422 945,13	4 235 398,03		2,50	
3325	422 947,14	4 235 401,49		2,50	
3326	422 948,61	4 235 403,34		2,50	

Раздел 2

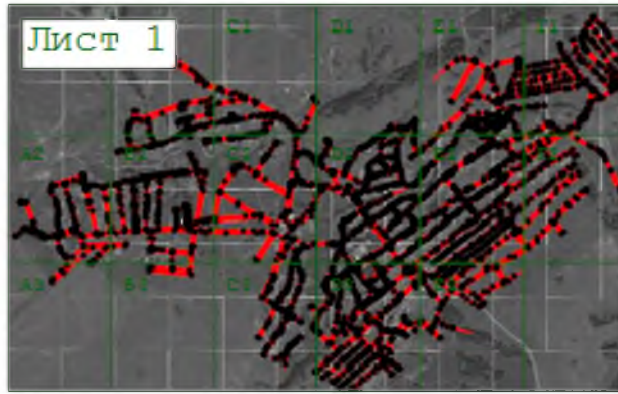
Сведения о местоположении границ объекта							
1	2	3	4	5	6		
3327	422 950,49	4 235 406,13	Картометрический метод	2,50	—		
3328	422 951,43	4 235 409,19		2,50			
3329	422 951,71	4 235 411,19		2,50			
3330	422 951,58	4 235 412,25		2,50			
3331	422 950,25	4 235 412,79		2,50			
3332	422 948,39	4 235 412,80		2,50			
3333	422 946,12	4 235 411,21		2,50			
3334	422 945,18	4 235 409,74		2,50			
3335	422 943,04	4 235 406,15		2,50			
3336	422 939,82	4 235 402,31		2,50			
3337	422 937,15	4 235 398,72		2,50			
3338	422 934,74	4 235 395,93		2,50			
3339	422 931,67	4 235 393,15		2,50			
3340	422 928,60	4 235 390,63		2,50			
3341	422 926,44	4 235 387,45		2,50			
3342	422 924,96	4 235 383,19		2,50			
3343	422 923,74	4 235 378,80		2,50			
3344	422 922,53	4 235 375,34		2,50			
3345	422 921,85	4 235 372,68		2,50			
3346	422 921,31	4 235 370,42		2,50			
3347	422 921,44	4 235 369,21		2,50			
3348	422 925,82	4 235 365,61		2,50			
3349	422 929,14	4 235 362,53		2,50			
3350	422 934,72	4 235 358,79		2,50			
3351	422 938,70	4 235 356,51		2,50			
3298	422 940,81	4 235 351,84		2,50			
Вырез 73 из 74							
3352	422 997,32	4 235 462,42		Картометрический метод		2,50	—
3353	422 987,47	4 235 461,93	2,50				
3354	422 977,86	4 235 456,90	2,50				
3355	422 974,39	4 235 452,65	2,50				
3356	422 972,22	4 235 446,80	2,50				
3357	422 965,78	4 235 434,84	2,50				
3358	422 957,96	4 235 426,55	2,50				
3359	422 954,01	4 235 421,30	2,50				
3360	422 950,33	4 235 416,85	2,50				
3361	422 952,12	4 235 414,65	2,50				
3362	422 955,86	4 235 418,10	2,50				
3363	422 959,07	4 235 422,08	2,50				
3364	422 968,94	4 235 426,84	2,50				
3365	422 975,09	4 235 430,55	2,50				
3366	422 978,03	4 235 433,73	2,50				
3367	422 980,45	4 235 439,84	2,50				
3368	422 983,13	4 235 444,10	2,50				
3369	422 985,81	4 235 446,75	2,50				
3370	422 988,74	4 235 448,61	2,50				
3371	422 995,13	4 235 449,64	2,50				
3372	423 000,73	4 235 450,43	2,50				
3373	423 007,12	4 235 450,40	2,50				
3374	423 012,70	4 235 450,39	2,50				
3375	423 016,70	4 235 451,70	2,50				
3376	423 018,57	4 235 453,56	2,50				
3377	423 018,58	4 235 454,89	2,50				
3378	423 015,14	4 235 458,90	2,50				
3379	423 010,62	4 235 461,31	2,50				

Раздел 2

Сведения о местоположении границ объекта					
1	2	3	4	5	6
3352	422 997,32	4 235 462,42	Картометрический метод	2,50	—
Вырез 74 из 74					
3380	422 966,86	4 235 305,78	Картометрический метод	2,50	—
3381	422 965,13	4 235 305,25		2,50	
3382	422 964,19	4 235 303,66		2,50	
3383	422 965,37	4 235 298,72		2,50	
3384	422 968,13	4 235 291,65		2,50	
3385	422 971,29	4 235 283,12		2,50	
3386	422 974,19	4 235 274,19		2,50	
3387	422 974,96	4 235 268,33		2,50	
3388	422 974,67	4 235 262,87		2,50	
3389	422 973,60	4 235 260,08		2,50	
3390	422 971,85	4 235 258,22		2,50	
3391	422 968,91	4 235 254,77		2,50	
3392	422 965,84	4 235 253,18		2,50	
3393	422 963,57	4 235 251,32		2,50	
3394	422 962,09	4 235 248,27		2,50	
3395	422 961,29	4 235 246,80		2,50	
3396	422 960,88	4 235 245,88		2,50	
3397	422 962,07	4 235 243,74		2,50	
3398	422 964,60	4 235 242,80		2,50	
3399	422 967,39	4 235 242,93		2,50	
3400	422 969,26	4 235 243,31		2,50	
3401	422 971,39	4 235 243,04		2,50	
3402	422 973,52	4 235 242,77		2,50	
3403	422 975,26	4 235 243,83		2,50	
3404	422 977,41	4 235 248,75	2,50		
3405	422 980,79	4 235 261,25	2,50		
3406	422 981,61	4 235 265,91	2,50		
3407	422 981,00	4 235 278,16	2,50		
3408	422 978,66	4 235 293,49	2,50		
3409	422 976,97	4 235 301,88	2,50		
3410	422 975,12	4 235 303,75	2,50		
3411	422 973,11	4 235 303,76	2,50		
3412	422 969,79	4 235 305,10	2,50		
3380	422 966,86	4 235 305,78	2,50		



Раздел 4

План границ объекта



Масштаб 1:50 000

Используемые условные знаки и обозначения:

-  - граница территориальных зон
-  7 - характерная поворотная точка объекта

Подпись _____



Дата « 29 » _____ мая 20 20 г.



Место для оттиска печати (при наличии) лица, составившего описание местоположения границ объекта

Раздел 4
План границ объекта



Масштаб 1:5 000

Используемые условные знаки и обозначения:

-  - граница территориальных зон
-  7 - характерная поворотная точка объекта

Подпись _____



Дата « 29 » _____ мая 20 20 г.

Место для оттиска печати (при наличии) лица, составившего описание местоположения границ объекта



Раздел 4

План границ объекта



Масштаб 1:5 000

Используемые условные знаки и обозначения:

-  - граница территориальных зон
-  7 - характерная поворотная точка объекта

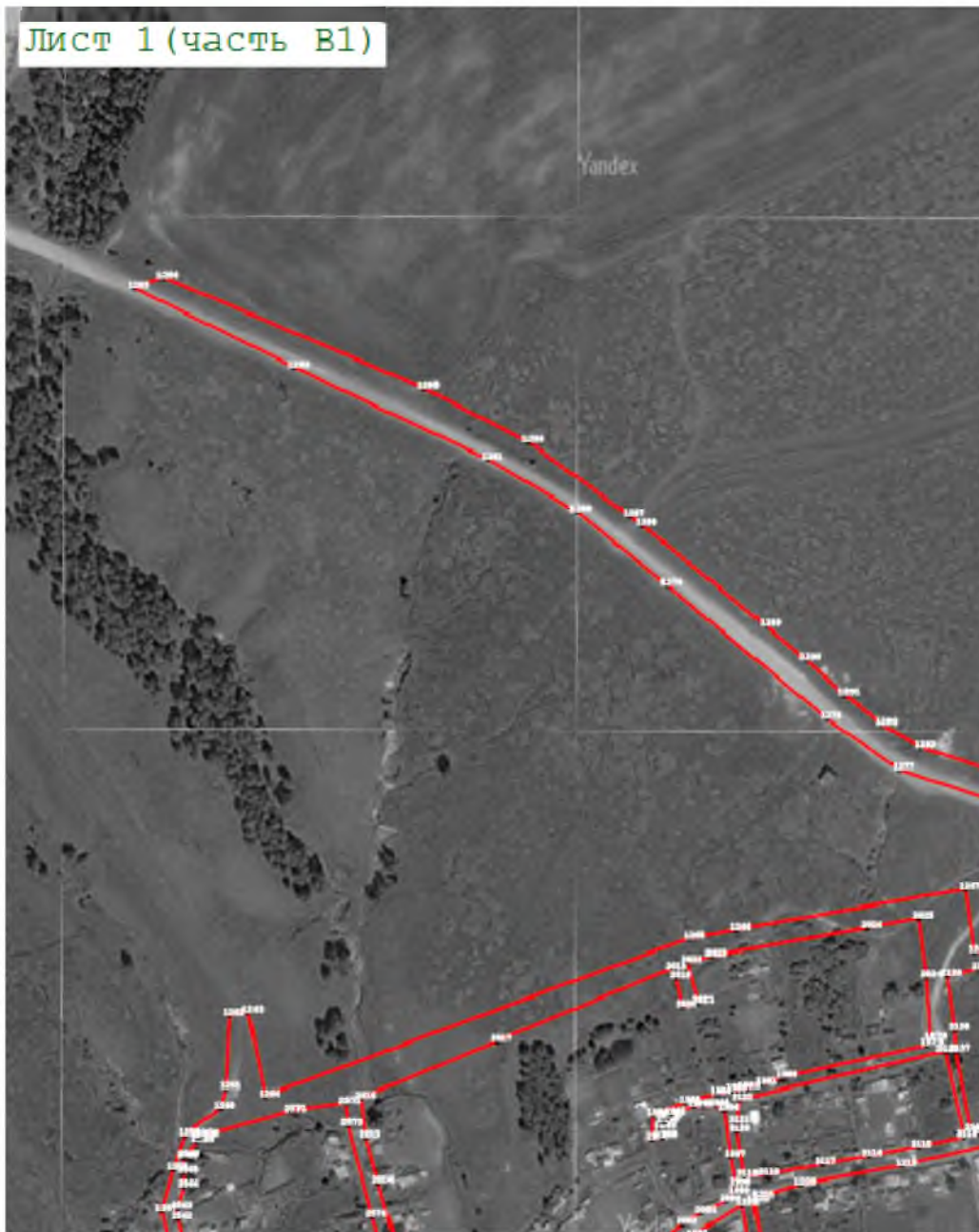
Подпись _____



Дата « 29 » мая 20 20 г.



Место для оттиска печати (при наличии) лица, составившего описание местоположения границ объекта

Раздел 4
План границ объекта



Масштаб 1:5 000

Используемые условные знаки и обозначения:

-  - граница территориальных зон
-  7 - характерная поворотная точка объекта

Подпись _____



Дата « 29 » _____ мая 20 20 г.



Место для оттиска печати (при наличии) лица, составившего описание местоположения границ объекта

Раздел 4
План границ объекта



Масштаб 1:5 000

Используемые условные знаки и обозначения:

-  - граница территориальных зон
-  - характерная поворотная точка объекта

Подпись _____



Дата « 29 » мая 20 20 г.

Место для оттиска печати (при наличии) лица, составившего описание местоположения границ объекта



Раздел 4

План границ объекта



Масштаб 1:5 000

Используемые условные знаки и обозначения:


-  - граница территориальных зон
-  7 - характерная поворотная точка объекта

Подпись _____ Дата « 29 » _____ мая 20 20 г.

Место для оттиска печати (при наличии) лица, составившего описание местоположения границ объекта





Раздел 4
План границ объекта



Масштаб 1:5 000

Используемые условные знаки и обозначения:

-  - граница территориальных зон
-  7 - характерная поворотная точка объекта


Подпись _____



Дата « 29 » мая 20 20 г.



Место для оттиска печати (при наличии) лица, составившего описание местоположения границ объекта

Раздел 4
План границ объекта



Масштаб 1:5 000

Используемые условные знаки и обозначения:

-  - граница территориальных зон
-  - характерная доворотная точка объекта

Подпись _____



Дата « 29 » мая 20 20 г.



Место для оттиска печати (при наличии) лица, составившего описание местоположения границ объекта

Раздел 4
План границ объекта



Масштаб 1:5 000

Используемые условные знаки и обозначения:

-  - граница территориальных зон
-  - характерная поворотная точка объекта


Подпись _____



Дата « 29 » мая 20 20 г.



Место для оттиска печати (при наличии) лица, составившего описание местоположения границ объекта

Раздел 4
План границ объекта



Масштаб 1:5 000

Используемые условные знаки и обозначения:

-  - граница территориальных зон
-  - характерная поворотная точка объекта


Подпись _____



Дата « 29 » _____ мая 20 20 г.



Место для оттиска печати (при наличии) лица, составившего описание местоположения границ объекта

Раздел 4
План границ объекта



Масштаб 1:5 000

Используемые условные знаки и обозначения:

-  - граница территориальных зон
-  - характерная поворотная точка объекта

Подпись _____



Дата « 29 » мая 20 20 г.



Место для оттиска печати (при наличии) лица, составившего описание местоположения границ объекта

Раздел 4
План границ объекта




Масштаб 1:5 000

Используемые условные знаки и обозначения:

-  - граница территориальных зон
-  - характерная поворотная точка объекта

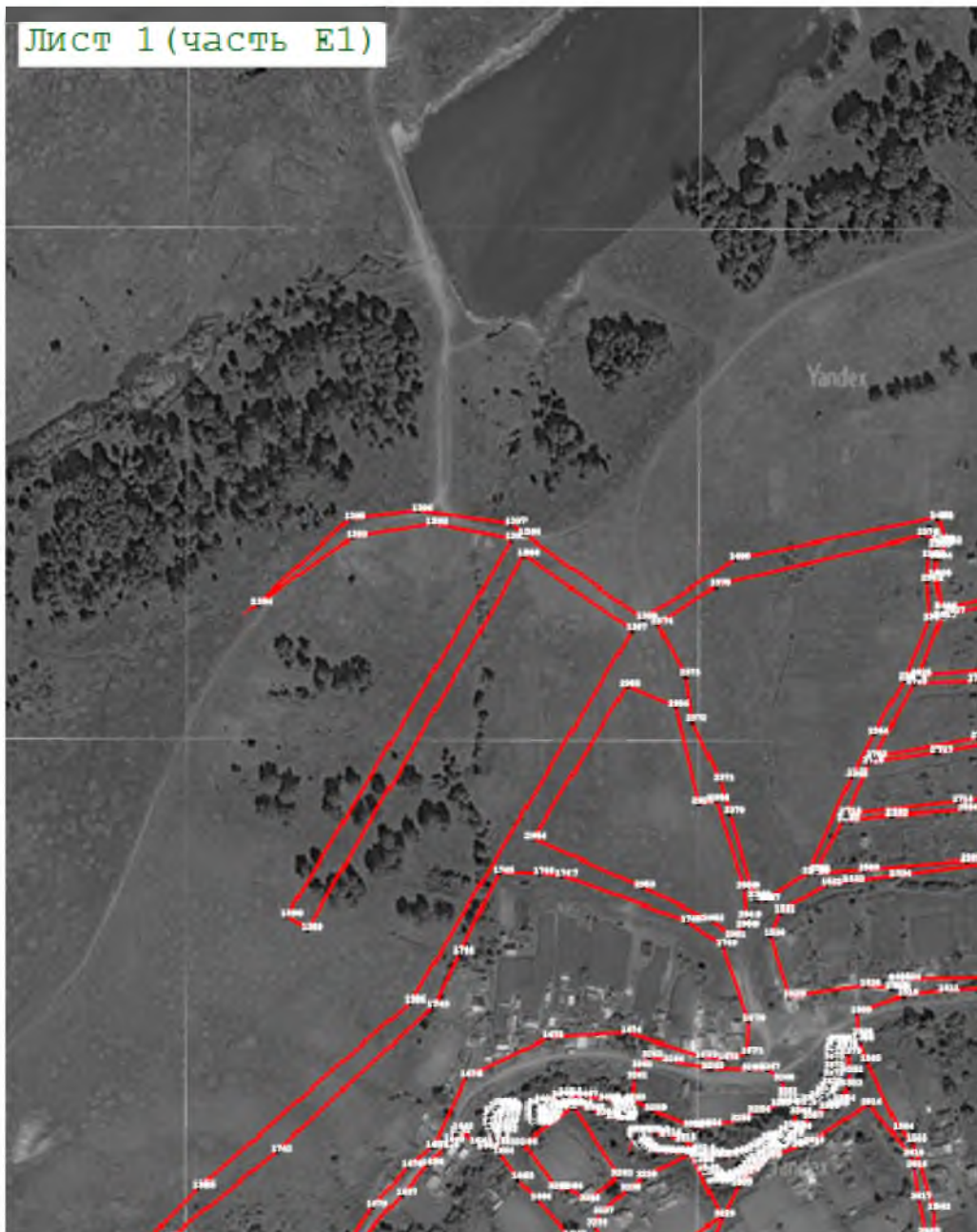
Подпись _____



Дата « 29 » _____ мая 20 20 г.



Место для оттиска печати (при наличии) лица, составившего описание местоположения границ объекта

Раздел 4
План границ объекта



Масштаб 1:5 000

Используемые условные знаки и обозначения:

-  - граница территориальных зон
-  7 - характерная поворотная точка объекта


Подпись _____



Дата « 29 » мая 20 20 г.



Место для оттиска печати (при наличии) лица, составившего описание местоположения границ объекта

Раздел 4
План границ объекта



Масштаб 1:5 000

Используемые условные знаки и обозначения:

-  - граница территориальных зон
-  7 - характерная поворотная точка объекта


Подпись _____



Дата « 29 » _____ мая 20 20 г.



Место для оттиска печати (при наличии) лица, составившего описание местоположения границ объекта

Раздел 4
План границ объекта



Масштаб 1:5 000

Используемые условные знаки и обозначения:


-  - граница территориальных зон
-  - характерная поворотная точка объекта

Подпись _____ Дата « 29 » мая 20 20 г.

Место для оттиска печати (при наличии) лица, составившего описание местоположения границ объекта





Раздел 4
План границ объекта



Масштаб 1:5 000

Используемые условные знаки и обозначения:

-  - граница территориальных зон
-  - характерная поворотная точка объекта


Подпись _____



Дата « 29 » мая 20 20 г.



Место для оттиска печати (при наличии) лица, составившего описание местоположения границ объекта

Раздел 4
План границ объекта



Масштаб 1:5 000

Используемые условные знаки и обозначения:

-  - граница территориальных зон
-  7 - характерная поворотная точка объекта

Подпись _____



Дата « 29 » мая 20 20 г.

Место для оттиска печати (при наличии) лица, составившего описание местоположения границ объекта

Прохождение границы		Описание прохождения границы
от точки	до точки	
1	2	3
—	—	—

ОПИСАНИЕ МЕСТОПОЛОЖЕНИЯ ГРАНИЦ
ИРС-Зона объектов спорта в границах земель населенных пунктов

(наименование объекта, местоположение границ которого описано (далее - объект))

Раздел 1

Сведения об объекте		
№ п/п	Характеристики объекта	Описание характеристик
1	2	3
1	Местоположение объекта	Новосибирская область, р-н Икитимский, с/с Листвянский
2	Площадь объекта ± величина погрешности определения площади (Р ± ΔР)	32 037 м ² ± 1 566 м ²
3	Иные характеристики объекта	<p>Вид объекта реестра границ: Территориальная зона</p> <p>Виды разрешенного использования земельных участков, расположенных в территориальной зоне:</p> <p>Основной вид разрешенного использования:</p> <p>Обеспечение спортивно-зрелищных мероприятий (5.1.1)</p> <p>Обеспечение занятий спортом в помещениях (5.1.2)</p> <p>Площадки для занятий спортом (5.1.3)</p> <p>Оборудованные площадки для занятий спортом (5.1.4)</p> <p>Водный спорт (5.1.5)</p> <p>Авиационный спорт (5.1.6)</p> <p>Спортивные базы (5.1.7)</p> <p>Условно разрешенный вид использования:</p> <p>Общежития (3.2.4)</p> <p>Гостиничное обслуживание (4.7)</p> <p>Размещение автомобильных дорог (7.2.1)</p> <p>Трубопроводный транспорт (7.5)</p> <p>Вспомогательный вид разрешенного использования:</p> <p>Предоставление коммунальных услуг (3.1.1)</p> <p>Деловое управление (4.1)</p> <p>Магазины (4.4)</p> <p>Общественное питание (4.6)</p> <p>Служебные гаражи (4.9)</p> <p>Предельные размеры участков:</p> <p>Максимальный: 50,0</p> <p>Минимальный: 0,1</p> <p>Вне зависимости от территориальной зоны для отдельных видов разрешенного использования земельных участков, в том числе:</p> <p>- предельный размер земельного участка с видом разрешенного использования «Предоставление коммунальных услуг (3.1.1)» минимальный – не устанавливается, максимальный – 25,0 га.</p> <p>- предельный размер земельного участка с видом разрешенного использования «Общежития (3.2.4)» минимальный – 0,01 га, максимальный – 5,0 га.</p> <p>- предельный размер земельного участка с видом разрешенного использования «Магазины (4.4)» минимальный – 0,01 га, максимальный – 5,0 га.</p> <p>- предельный размер земельного участка с видом разрешенного использования «Общественное питание (4.6)» минимальный – 0,01 га, максимальный – 5,0 га.</p> <p>- предельный размер земельного участка с видом разрешенного использования «Служебные гаражи (4.9)» минимальный – 0,01 га, максимальный – 5,0 га.</p> <p>- предельный размер земельного участка с видом разрешенного использования «Обеспечение спортивно-зрелищных мероприятий (5.1.1)» минимальный – 1,0 га, максимальный – 50,0 га.</p> <p>- предельный размер земельного участка с видом разрешенного использования «Обеспечение занятий спортом в помещениях (5.1.2)» минимальный – 0,1 га, максимальный – 10,0 га.</p>

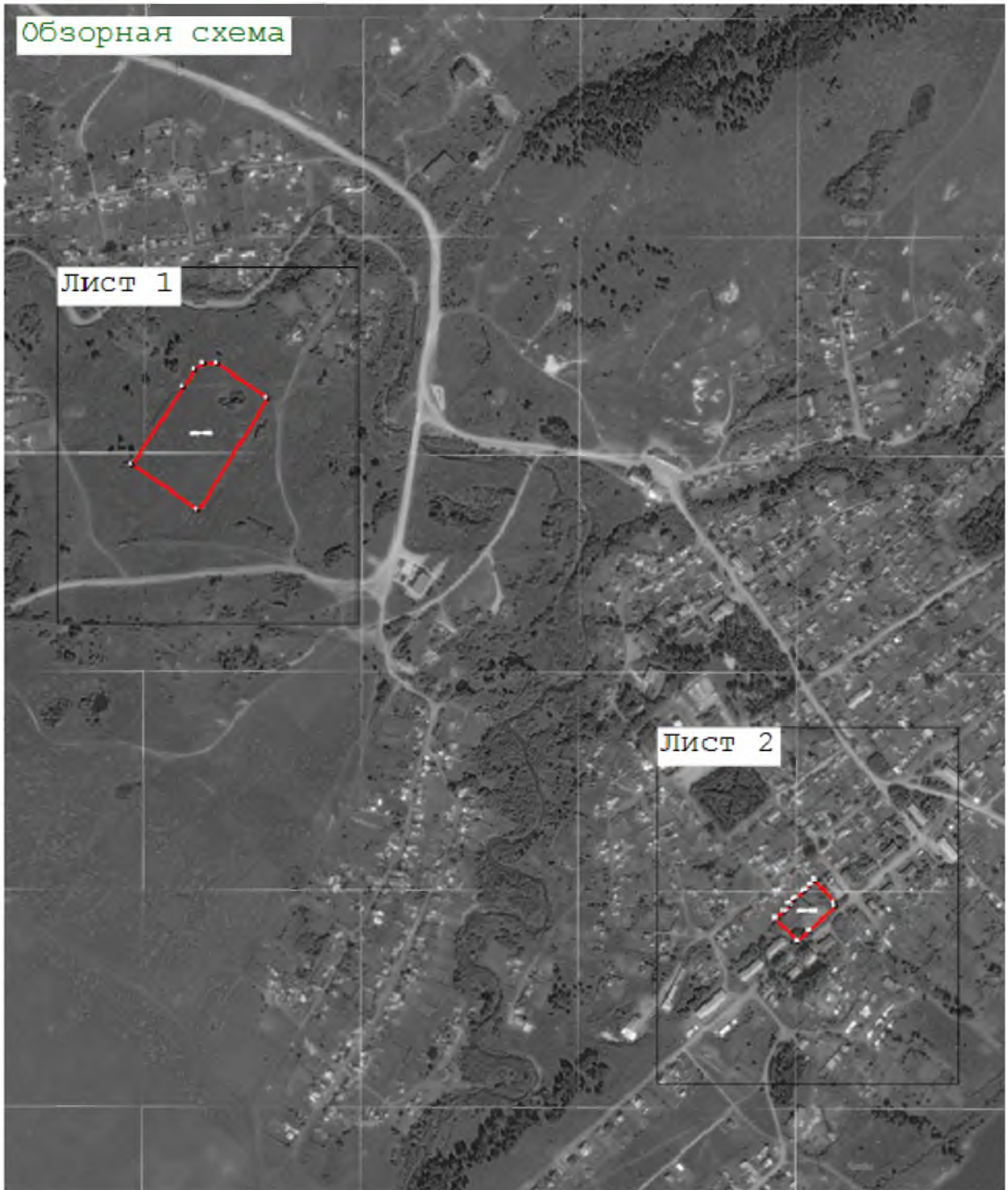

3	Иные характеристики объекта	<ul style="list-style-type: none"> - предельный размер земельного участка с видом разрешенного использования «Площадки для занятий спортом (5.1.3)» минимальный – 0,01 га, максимальный – 10,0 га. - предельный размер земельного участка с видом разрешенного использования «Оборудованные площадки для занятий спортом (5.1.4)» минимальный – 0,01 га, максимальный – 10,0 га. - предельный размер земельного участка с видом разрешенного использования «Водный спорт (5.1.5)» минимальный – 0,05 га, максимальный – 10,0 га. - предельный размер земельного участка с видом разрешенного использования «Авиационный спорт (5.1.6)» минимальный – 1,0 га, максимальный – 50,0 га. - предельный размер земельного участка с видом разрешенного использования «Спортивные базы (5.1.7)» минимальный – 0,1 га, максимальный – 10,0 га. - предельный размер земельного участка с видом разрешенного использования «Трубопроводный транспорт (7.5)» минимальный – не устанавливается, максимальный – не устанавливается.
---	-----------------------------	--

Раздел 2

Сведения о местоположении границ объекта



1. Система координат МСК-54, зона 4					
2. Сведения о характерных точках границ объекта					
Обозначение характерных точек границ	Координаты, м		Метод определения координат характерной точки	Средняя квадратическая погрешность положения характерной точки (M _t), м	Описание обозначения точки на местности (при наличии)
	X	Y			
1	2	3	4	5	6
нРС-001					
1	422 502,53	4 233 553,88	Картометрический метод	2,50	—
2	422 629,34	4 233 638,42		2,50	
3	422 656,52	4 233 657,74		2,50	
4	422 667,39	4 233 671,03		2,50	
5	422 666,79	4 233 693,98		2,50	
6	422 610,63	4 233 776,10		2,50	
7	422 427,66	4 233 662,58		2,50	
1	422 502,53	4 233 553,88		2,50	
нРС-002					
8	421 784,95	4 234 703,82	Картометрический метод	2,50	—
9	421 779,05	4 234 704,69		2,50	
10	421 740,02	4 234 662,75		2,50	
11	421 722,16	4 234 643,19		2,50	
12	421 759,83	4 234 607,66		2,50	
13	421 770,92	4 234 622,05		2,50	
14	421 781,11	4 234 630,24		2,50	
15	421 783,98	4 234 627,69		2,50	
16	421 790,71	4 234 637,16		2,50	
17	421 793,09	4 234 639,50		2,50	
18	421 804,48	4 234 653,67		2,50	
19	421 807,05	4 234 656,23		2,50	
20	421 815,84	4 234 664,95		2,50	
21	421 823,04	4 234 672,32		2,50	
8	421 784,95	4 234 703,82		2,50	
3. Сведения о характерных точках части (частей) границы объекта					
1	2	3	4	5	6
—	—	—	—	—	—

Раздел 4
План границ объекта



Масштаб 1:10 000

Используемые условные знаки и обозначения:

-  - граница территориальных зон
-  - характерная поворотная точка объекта

Подпись _____



Дата « 29 » мая 20 20 г.

Место для оттиска печати (при наличии) лица, составившего описание местоположения границ объекта

Раздел 4
План границ объекта



Лист 1

С
Ю



Масштаб 1:3 000

Используемые условные знаки и обозначения:

-  - граница территориальных зон
-  - характерная поворотная точка объекта

Подпись _____




Дата « 29 » _____ мая 20 20 г.

Место для оттиска печати (при наличии) лица, составившего описание местоположения границ объекта



Раздел 4
План границ объекта

Лист 2




Масштаб 1:3 000

Используемые условные знаки и обозначения:

-  - граница территориальных зон
-  - характерная поворотная точка объекта

Подпись _____



Дата « 29 » _____ мая 20 20 г.

Место для оттиска печати (при наличии) лица, составившего описание местоположения границ объекта

Прохождение границы		Описание прохождения границы
от точки	до точки	
1	2	3
—	—	—

ОПИСАНИЕ МЕСТОПОЛОЖЕНИЯ ГРАНИЦ

нРтот-Зона озелененных территорий общего пользования в границах земель населенных пунктов

(наименование объекта, местоположение границ которого описано (далее - объект)

Раздел 1

Сведения об объекте		
№ п/п	Характеристики объекта	Описание характеристик
1	2	3
1	Местоположение объекта	Новосибирская область, р-н Икитимский, с/с Листвянский
2	Площадь объекта ± величина погрешности определения площади ($P \pm \Delta P$)	4 484 598 м ² ± 18 559 м ²
3	Иные характеристики объекта	<p>Вид объекта реестра границ: Территориальная зона</p> <p>Виды разрешенного использования земельных участков, расположенных в территориальной зоне:</p> <p>Основной вид разрешенного использования: Парки культуры и отдыха (3.6.2) Охрана природных территорий (9.1) Благоустройство территории (12.0.2)</p> <p>Условно разрешенный вид использования: Размещение автомобильных дорог (7.2.1)</p> <p>Вспомогательный вид разрешенного использования: Не устанавливается</p> <p>Предельные размеры участков: Максимальный: Не устанавливается Минимальный: Не устанавливается</p> <p>Вне зависимости от территориальной зоны для отдельных видов разрешенного использования земельных участков, в том числе:</p> <p>- предельный размер земельного участка с видом разрешенного использования «Парки культуры и отдыха (3.6.2)» минимальный – 0,01 га, максимальный – 50,0 га.</p> <p>- предельный размер земельного участка с видом разрешенного использования «Охрана природных территорий (9.1)» минимальный – не устанавливается, максимальный – не устанавливается.</p>

Раздел 2

Сведения о местоположении границ объекта

1. Система координат МСК-54, зона 4					
2. Сведения о характерных точках границ объекта					
Обозначение характерных точек границ	Координаты, м		Метод определения координат характерной точки	Средняя квадратическая погрешность положения характерной точки (Mt), м	Описание обозначения точки на местности (при наличии)
	X	Y			
1	2	3	4	5	6
нРтоп-001					
1	423 608,58	4 232 562,01	Картометрический метод	2,50	—
53	423 538,74	4 232 651,31		2,50	
52	423 474,73	4 232 710,49		2,50	
51	423 432,46	4 232 710,49		2,50	
50	423 385,36	4 232 715,31		2,50	
49	423 335,84	4 232 732,22		2,50	
48	423 304,45	4 232 757,59		2,50	
47	423 258,55	4 232 798,65		2,50	
46	423 229,56	4 232 821,60		2,50	
45	423 181,26	4 232 846,96		2,50	
44	423 170,39	4 232 848,17		2,50	
43	423 157,76	4 232 817,75		2,50	
42	423 027,69	4 232 710,34		2,50	
41	422 962,93	4 232 823,55		2,50	
40	422 917,84	4 232 841,84		2,50	
39	422 889,63	4 232 852,71		2,50	
38	422 879,64	4 232 856,78		2,50	
37	423 002,89	4 232 843,78		2,50	
36	423 037,50	4 232 979,50		2,50	
35	423 039,32	4 232 992,79		2,50	
34	423 149,40	4 233 300,60		2,50	
33	423 166,99	4 233 389,09		2,50	
32	423 188,85	4 233 356,74		2,50	
31	423 207,83	4 233 328,68		2,50	
30	423 262,30	4 233 372,09		2,50	
29	423 335,90	4 233 283,85		2,50	
28	423 387,28	4 233 220,81		2,50	
27	423 423,76	4 233 158,89		2,50	
26	423 487,40	4 233 024,81		2,50	
25	423 542,57	4 232 913,67		2,50	
24	423 542,64	4 232 913,24	2,50		
23	423 560,20	4 232 873,75	2,50		
22	423 463,86	4 232 874,74	2,50		
21	423 416,76	4 232 890,44	2,50		
20	423 366,04	4 232 914,59	2,50		
19	423 340,67	4 232 953,24	2,50		
18	423 312,90	4 232 989,47	2,50		
17	423 276,66	4 233 008,79	2,50		
16	423 206,61	4 233 022,08	2,50		
15	423 158,30	4 233 034,16	2,50		
14	423 164,35	4 233 010,00	2,50		
13	423 196,95	4 232 982,22	2,50		
12	423 251,30	4 232 952,03	2,50		
11	423 283,91	4 232 931,50	2,50		
10	423 337,05	4 232 874,74	2,50		
9	423 369,66	4 232 857,83	2,50		

Раздел 2

Сведения о местоположении границ объекта					
1	2	3	4	5	6
8	423 434,87	4 232 836,09	Картометрический метод	2,50	—
7	423 498,89	4 232 817,98		2,50	
6	423 580,59	4 232 828,59		2,50	
5	423 587,71	4 232 813,32		2,50	
4	423 587,68	4 232 813,39		2,50	
3	423 695,24	4 232 582,43		2,50	
2	423 670,63	4 232 569,49		2,50	
1	423 608,58	4 232 562,01		2,50	
Вырез 1 из 1					
54	423 487,40	4 233 024,81	Картометрический метод	2,50	—
55	423 470,44	4 233 031,46		2,50	
56	423 468,73	4 233 030,00		2,50	
57	423 474,06	4 233 016,66		2,50	
58	423 487,22	4 233 022,56		2,50	
54	423 487,40	4 233 024,81		2,50	
нРтоп-005					
59	422 232,74	4 233 899,62	Картометрический метод	2,50	—
119	422 054,12	4 233 779,59		2,50	
118	422 100,51	4 233 724,56		2,50	
117	422 098,79	4 233 726,60		2,50	
116	422 165,67	4 233 647,26		2,50	
115	422 052,29	4 233 542,51		2,50	
114	422 053,07	4 233 543,23		2,50	
113	422 049,29	4 233 539,74		2,50	
112	422 049,43	4 233 539,87		2,50	
111	422 049,05	4 233 539,52		2,50	
110	422 048,24	4 233 538,77		2,50	
109	422 047,52	4 233 538,10		2,50	
108	422 047,31	4 233 537,91		2,50	
107	422 047,34	4 233 537,94		2,50	
106	422 047,28	4 233 537,89		2,50	
105	422 047,28	4 233 537,88		2,50	
104	422 047,27	4 233 537,87		2,50	
103	422 047,26	4 233 537,87		2,50	
102	421 763,79	4 233 275,99		2,50	
101	421 847,43	4 233 135,23		2,50	
100	421 703,20	4 233 011,22		2,50	
99	421 823,67	4 232 938,21		2,50	
98	421 914,13	4 232 814,83		2,50	
97	421 927,66	4 232 796,38		2,50	
96	421 941,83	4 232 777,05		2,50	
95	421 946,52	4 232 770,67		2,50	
94	421 948,98	4 232 767,32		2,50	
93	421 948,78	4 232 767,59	2,50		
92	421 964,20	4 232 746,55	2,50		
91	421 995,69	4 232 719,56	2,50		
90	422 042,35	4 232 782,59	2,50		
89	422 082,39	4 232 747,30	2,50		
88	422 142,17	4 232 839,80	2,50		
87	422 142,47	4 232 848,09	2,50		
86	422 107,09	4 232 855,33	2,50		
85	422 102,33	4 232 862,80	2,50		
84	422 120,47	4 232 873,66	2,50		
83	422 134,56	4 232 865,62	2,50		
82	422 143,06	4 232 864,53	2,50		

Раздел 2

Сведения о местоположении границ объекта					
1	2	3	4	5	6
81	422 145,25	4 232 925,55	Картометрический метод	2,50	—
80	422 026,81	4 232 973,91		2,50	
79	422 105,86	4 233 057,30		2,50	
78	422 128,10	4 233 078,41		2,50	
77	422 113,76	4 233 079,32		2,50	
76	422 111,89	4 233 094,10		2,50	
75	422 103,14	4 233 093,73		2,50	
74	422 077,77	4 233 094,58		2,50	
73	422 034,58	4 233 087,38		2,50	
72	422 015,55	4 233 082,56		2,50	
71	422 001,60	4 233 079,72		2,50	
70	421 995,32	4 233 078,85		2,50	
69	421 982,56	4 233 077,09		2,50	
68	421 968,61	4 233 233,57		2,50	
67	421 957,80	4 233 354,87		2,50	
66	422 142,59	4 233 372,99		2,50	
65	422 244,18	4 233 383,03		2,50	
64	422 241,02	4 233 436,61		2,50	
63	422 236,98	4 233 456,73		2,50	
62	422 234,88	4 233 589,89		2,50	
61	422 234,69	4 233 795,49	2,50		
60	422 238,84	4 233 831,42	2,50		
59	422 232,74	4 233 899,62	2,50		
Вырез 1 из 2					
120	422 069,06	4 232 835,89	Картометрический метод	2,50	—
121	422 085,74	4 232 824,68		2,50	
122	422 102,52	4 232 813,41		2,50	
123	422 077,59	4 232 775,67		2,50	
124	422 040,68	4 232 796,58		2,50	
125	422 067,19	4 232 833,68		2,50	
120	422 069,06	4 232 835,89		2,50	
Вырез 2 из 2					
126	421 953,62	4 233 015,13	Картометрический метод	2,50	—
127	421 981,30	4 233 015,03		2,50	
128	421 980,64	4 232 983,88		2,50	
129	421 958,80	4 232 983,96		2,50	
130	421 953,22	4 232 983,98		2,50	
126	421 953,62	4 233 015,13		2,50	
НРТоп-008					
131	422 742,07	4 233 795,19	Картометрический метод	2,50	—
132	422 745,26	4 233 792,73		2,50	
133	422 755,52	4 233 790,22		2,50	
134	422 776,27	4 233 786,95		2,50	
135	422 770,25	4 233 781,28		2,50	
136	422 768,89	4 233 779,87		2,50	
137	422 761,94	4 233 771,90		2,50	
138	422 759,69	4 233 768,75		2,50	
139	422 759,61	4 233 768,61		2,50	
140	422 753,44	4 233 757,71		2,50	
141	422 751,34	4 233 752,26		2,50	
142	422 747,40	4 233 734,84		2,50	
143	422 747,04	4 233 732,76		2,50	
144	422 743,45	4 233 702,14		2,50	
145	422 743,31	4 233 699,82		2,50	
146	422 743,36	4 233 698,46		2,50	

Раздел 2

Сведения о местоположении границ объекта					
1	2	3	4	5	6
147	422 745,37	4 233 668,89	Картометрический метод	2,50	—
148	422 745,65	4 233 666,66		2,50	
149	422 749,29	4 233 646,67		2,50	
150	422 749,96	4 233 644,01		2,50	
151	422 755,74	4 233 626,41		2,50	
152	422 757,12	4 233 623,20		2,50	
153	422 767,33	4 233 604,16		2,50	
154	422 773,45	4 233 592,21		2,50	
155	422 774,46	4 233 585,84		2,50	
156	422 771,91	4 233 578,88		2,50	
157	422 765,75	4 233 565,11		2,50	
158	422 757,26	4 233 553,18		2,50	
159	422 756,82	4 233 552,53		2,50	
160	422 747,61	4 233 538,45		2,50	
161	422 734,39	4 233 519,58		2,50	
162	422 734,22	4 233 519,33		2,50	
163	422 723,24	4 233 503,13		2,50	
164	422 722,47	4 233 501,91		2,50	
165	422 720,41	4 233 496,84		2,50	
166	422 716,62	4 233 481,94		2,50	
167	422 716,04	4 233 478,16		2,50	
168	422 715,85	4 233 474,87	2,50		
169	422 715,76	4 233 465,48	2,50		
170	422 716,90	4 233 459,65	2,50		
171	422 721,11	4 233 449,24	2,50		
172	422 722,32	4 233 446,75	2,50		
173	422 729,64	4 233 439,43	2,50		
174	422 730,20	4 233 439,12	2,50		
175	422 738,70	4 233 434,57	2,50		
176	422 741,78	4 233 433,24	2,50		
177	422 744,52	4 233 432,32	2,50		
178	422 769,15	4 233 424,00	2,50		
179	422 791,85	4 233 414,94	2,50		
180	422 811,58	4 233 408,16	2,50		
181	422 829,60	4 233 391,11	2,50		
182	422 830,57	4 233 390,03	2,50		
183	422 832,28	4 233 381,59	2,50		
184	422 832,77	4 233 366,81	2,50		
185	422 830,73	4 233 362,78	2,50		
186	422 823,53	4 233 351,75	2,50		
187	422 818,71	4 233 346,75	2,50		
188	422 815,77	4 233 342,85	2,50		
189	422 814,71	4 233 340,73	2,50		
190	422 812,37	4 233 335,26	2,50		
191	422 807,32	4 233 332,83	2,50		
192	422 805,98	4 233 332,13	2,50		
193	422 805,76	4 233 332,00	2,50		
194	422 803,58	4 233 330,69	2,50		
195	422 799,48	4 233 330,59	2,50		
196	422 792,72	4 233 329,23	2,50		
197	422 783,92	4 233 325,80	2,50		
198	422 781,19	4 233 324,49	2,50		
199	422 778,95	4 233 322,98	2,50		
200	422 774,87	4 233 319,82	2,50		
201	422 777,97	4 233 336,03	2,50		

Раздел 2

Сведения о местоположении границ объекта					
1	2	3	4	5	6
202	422 776,15	4 233 336,91	Картометрический метод	2,50	—
203	422 776,47	4 233 337,99		2,50	
204	422 768,89	4 233 340,28		2,50	
205	422 768,66	4 233 339,52		2,50	
206	422 749,69	4 233 341,35		2,50	
207	422 753,42	4 233 352,23		2,50	
208	422 733,20	4 233 357,36		2,50	
209	422 704,26	4 233 373,71		2,50	
210	422 687,81	4 233 388,68		2,50	
211	422 638,36	4 233 405,64		2,50	
212	422 636,03	4 233 423,37		2,50	
213	422 631,93	4 233 454,52		2,50	
214	422 650,49	4 233 466,32		2,50	
215	422 622,53	4 233 508,14		2,50	
216	422 575,00	4 233 579,24		2,50	
217	422 641,99	4 233 631,45		2,50	
218	422 666,79	4 233 644,45		2,50	
219	422 678,26	4 233 661,37		2,50	
220	422 682,03	4 233 684,02		2,50	
221	422 652,45	4 233 735,64		2,50	
222	422 739,40	4 233 793,16	2,50		
131	422 742,07	4 233 795,19	2,50		
НРТоп-011					
223	422 418,11	4 234 286,83	Картометрический метод	2,50	—
224	422 418,31	4 234 286,79		2,50	
225	422 420,81	4 234 283,37		2,50	
226	422 426,63	4 234 273,33		2,50	
227	422 428,91	4 234 270,17		2,50	
228	422 437,12	4 234 260,82		2,50	
229	422 442,14	4 234 256,70		2,50	
230	422 443,31	4 234 256,08		2,50	
231	422 453,67	4 234 250,98		2,50	
232	422 460,20	4 234 249,06		2,50	
233	422 476,69	4 234 247,14		2,50	
234	422 492,23	4 234 245,33		2,50	
235	422 495,50	4 234 242,69		2,50	
236	422 496,14	4 234 241,60		2,50	
237	422 499,37	4 234 224,87		2,50	
238	422 499,65	4 234 217,10		2,50	
239	422 431,63	4 234 184,54		2,50	
240	422 386,01	4 234 161,79		2,50	
241	422 379,74	4 234 159,02		2,50	
242	422 367,97	4 234 146,54		2,50	
243	422 337,72	4 234 155,34		2,50	
244	422 342,25	4 234 165,85		2,50	
245	422 326,34	4 234 178,69		2,50	
246	422 302,41	4 234 187,30		2,50	
247	422 279,18	4 234 185,85		2,50	
248	422 232,99	4 234 155,12		2,50	
249	422 177,46	4 234 122,03	2,50		
250	422 166,27	4 234 118,61	2,50		
251	422 156,85	4 234 095,07	2,50		
252	422 141,48	4 234 099,68	2,50		
253	422 162,87	4 234 169,84	2,50		
254	422 164,30	4 234 223,27	2,50		

Раздел 2

Сведения о местоположении границ объекта					
1	2	3	4	5	6
255	422 164,97	4 234 224,23	Картометрический метод	2,50	—
256	422 165,86	4 234 225,62		2,50	
257	422 167,82	4 234 230,31		2,50	
258	422 169,58	4 234 236,70		2,50	
259	422 170,30	4 234 242,01		2,50	
260	422 170,01	4 234 245,36		2,50	
261	422 169,13	4 234 250,54		2,50	
262	422 168,74	4 234 255,99		2,50	
263	422 168,71	4 234 257,57		2,50	
264	422 170,03	4 234 262,01		2,50	
265	422 174,97	4 234 273,28		2,50	
266	422 179,36	4 234 279,75		2,50	
267	422 181,14	4 234 282,05		2,50	
268	422 183,26	4 234 283,35		2,50	
269	422 191,61	4 234 283,59		2,50	
270	422 202,46	4 234 281,72		2,50	
271	422 215,40	4 234 278,66		2,50	
272	422 227,06	4 234 275,29		2,50	
273	422 235,94	4 234 270,76		2,50	
274	422 248,13	4 234 262,22		2,50	
275	422 255,75	4 234 255,36		2,50	
276	422 263,48	4 234 248,23		2,50	
277	422 267,04	4 234 245,60		2,50	
278	422 267,31	4 234 245,46		2,50	
279	422 271,16	4 234 243,31		2,50	
280	422 273,52	4 234 242,20		2,50	
281	422 277,24	4 234 240,72		2,50	
282	422 284,62	4 234 239,31		2,50	
283	422 285,12	4 234 239,31		2,50	
284	422 289,78	4 234 239,43		2,50	
285	422 293,05	4 234 239,78	2,50		
286	422 299,84	4 234 241,08	2,50		
287	422 301,70	4 234 241,54	2,50		
288	422 311,56	4 234 244,43	2,50		
289	422 315,93	4 234 246,30	2,50		
290	422 316,42	4 234 246,59	2,50		
291	422 349,53	4 234 266,99	2,50		
292	422 350,77	4 234 267,81	2,50		
293	422 368,49	4 234 280,65	2,50		
294	422 379,74	4 234 285,10	2,50		
295	422 389,24	4 234 286,23	2,50		
223	422 418,11	4 234 286,83	2,50		
нРтоп-012					
296	422 535,05	4 234 323,91	Картометрический метод	2,50	—
297	422 622,07	4 234 284,32		2,50	
298	422 632,15	4 234 273,90		2,50	
299	422 656,47	4 234 233,33		2,50	
300	422 679,70	4 234 186,91		2,50	
301	422 706,80	4 234 173,50		2,50	
302	422 722,46	4 234 163,05		2,50	
303	422 736,38	4 234 149,82		2,50	
304	422 753,87	4 234 130,06		2,50	
305	422 757,25	4 234 111,13		2,50	
306	422 758,24	4 234 094,89		2,50	
307	422 754,44	4 234 077,59	2,50		

Раздел 2

Сведения о местоположении границ объекта					
1	2	3	4	5	6
308	422 746,92	4 234 061,64	Картометрический метод	2,50	—
309	422 733,58	4 234 055,29		2,50	
310	422 643,83	4 234 046,35		2,50	
311	422 640,18	4 234 065,55		2,50	
312	422 623,70	4 234 066,87		2,50	
313	422 621,69	4 234 074,57		2,50	
314	422 618,85	4 234 073,59		2,50	
315	422 621,03	4 234 067,06		2,50	
316	422 582,59	4 234 070,62		2,50	
317	422 579,12	4 234 082,44		2,50	
318	422 588,70	4 234 076,09		2,50	
319	422 593,28	4 234 075,43		2,50	
320	422 601,75	4 234 078,11		2,50	
321	422 615,92	4 234 090,14		2,50	
322	422 599,51	4 234 110,42		2,50	
323	422 605,80	4 234 115,52		2,50	
324	422 604,85	4 234 116,62		2,50	
325	422 617,48	4 234 128,04		2,50	
326	422 646,11	4 234 153,31		2,50	
327	422 628,90	4 234 176,81		2,50	
328	422 598,71	4 234 152,63		2,50	
329	422 579,88	4 234 141,76		2,50	
330	422 578,64	4 234 138,32		2,50	
331	422 579,17	4 234 135,73		2,50	
332	422 592,22	4 234 119,42		2,50	
333	422 581,97	4 234 110,02		2,50	
334	422 576,44	4 234 108,38		2,50	
335	422 568,73	4 234 102,21		2,50	
336	422 557,41	4 234 156,36		2,50	
337	422 553,44	4 234 188,05	2,50		
338	422 549,65	4 234 219,36	2,50		
339	422 544,94	4 234 252,28	2,50		
296	422 535,05	4 234 323,91	2,50		
нРтоп-013					
340	422 881,86	4 234 630,77	Картометрический метод	2,50	—
375	422 881,80	4 234 630,66		2,50	
374	422 856,44	4 234 616,38		2,50	
373	422 818,88	4 234 610,38		2,50	
372	422 790,12	4 234 608,89		2,50	
371	422 740,84	4 234 602,40		2,50	
370	422 732,17	4 234 599,10		2,50	
369	422 698,46	4 234 559,55		2,50	
368	422 676,40	4 234 537,92		2,50	
367	422 666,00	4 234 532,37		2,50	
366	422 658,00	4 234 530,53		2,50	
365	422 640,96	4 234 531,32		2,50	
364	422 661,13	4 234 516,07		2,50	
363	422 670,88	4 234 492,60		2,50	
362	422 644,17	4 234 472,72		2,50	
361	422 632,50	4 234 481,81		2,50	
360	422 617,03	4 234 475,48		2,50	
359	422 595,49	4 234 483,02		2,50	
358	422 603,34	4 234 448,10		2,50	
357	422 586,55	4 234 446,03		2,50	
356	422 622,20	4 234 376,46	2,50		

Раздел 2

Сведения о местоположении границ объекта					
1	2	3	4	5	6
355	422 641,13	4 234 383,58	Картометрический метод	2,50	—
354	422 666,99	4 234 391,21		2,50	
353	422 672,59	4 234 394,12		2,50	
352	422 681,94	4 234 401,29		2,50	
351	422 704,65	4 234 419,05		2,50	
350	422 733,63	4 234 441,71		2,50	
349	422 787,05	4 234 481,47		2,50	
348	422 790,55	4 234 491,57		2,50	
347	422 801,59	4 234 521,10		2,50	
346	422 809,78	4 234 536,38		2,50	
345	422 828,21	4 234 553,09		2,50	
344	422 840,26	4 234 565,83		2,50	
343	422 859,24	4 234 585,74		2,50	
342	422 873,70	4 234 607,26		2,50	
341	422 885,78	4 234 627,72		2,50	
340	422 881,86	4 234 630,77		2,50	
Вырез 1 из 2					
376	422 763,14	4 234 526,10	Картометрический метод	2,50	—
377	422 780,06	4 234 498,60		2,50	
378	422 727,76	4 234 471,36		2,50	
379	422 717,32	4 234 488,04		2,50	
376	422 763,14	4 234 526,10		2,50	
Вырез 2 из 2					
380	422 784,03	4 234 545,68	Картометрический метод	2,50	—
381	422 795,09	4 234 538,58		2,50	
382	422 786,65	4 234 523,83		2,50	
383	422 775,80	4 234 530,79		2,50	
380	422 784,03	4 234 545,68		2,50	
нРтоп-015					
384	422 198,43	4 233 970,05	Картометрический метод	2,50	—
385	422 230,68	4 233 920,53		2,50	
386	422 039,39	4 233 797,07		2,50	
387	421 957,60	4 233 894,09		2,50	
388	422 044,88	4 233 922,13		2,50	
389	422 088,10	4 233 942,75		2,50	
384	422 198,43	4 233 970,05		2,50	
нРтоп-016					
390	422 958,14	4 235 903,55	Картометрический метод	2,50	—
391	422 966,14	4 235 905,50		2,50	
392	422 968,35	4 235 906,18		2,50	
393	422 968,67	4 235 905,73		2,50	
394	422 970,40	4 235 903,73		2,50	
395	422 974,64	4 235 900,03		2,50	
396	422 976,49	4 235 898,83		2,50	
397	422 977,40	4 235 898,27		2,50	
398	422 987,30	4 235 895,59		2,50	
399	422 989,03	4 235 895,58		2,50	
400	422 989,13	4 235 895,58		2,50	
401	422 993,28	4 235 896,01		2,50	
402	422 996,35	4 235 896,67		2,50	
403	422 997,01	4 235 896,82		2,50	
404	422 997,26	4 235 896,88		2,50	
405	422 998,77	4 235 896,88		2,50	
406	422 998,85	4 235 896,88		2,50	
407	423 006,90	4 235 898,57	2,50		

Раздел 2

Сведения о местоположении границ объекта					
1	2	3	4	5	6
408	423 009,30	4 235 899,63	Картометрический метод	2,50	—
409	423 011,25	4 235 900,61		2,50	
410	423 016,56	4 235 905,06		2,50	
411	423 018,57	4 235 907,46		2,50	
412	423 020,07	4 235 909,49		2,50	
413	423 020,71	4 235 910,47		2,50	
414	423 021,88	4 235 910,54		2,50	
415	423 027,47	4 235 911,67		2,50	
416	423 030,80	4 235 912,86		2,50	
417	423 031,43	4 235 913,10		2,50	
418	423 034,10	4 235 914,15		2,50	
419	423 036,75	4 235 915,43		2,50	
420	423 037,13	4 235 915,75		2,50	
421	423 040,48	4 235 916,03		2,50	
422	423 040,78	4 235 916,03		2,50	
423	423 041,02	4 235 915,06		2,50	
424	423 041,35	4 235 911,99		2,50	
425	423 041,69	4 235 906,91		2,50	
426	423 041,72	4 235 906,50		2,50	
427	423 041,87	4 235 904,80		2,50	
428	423 036,30	4 235 910,31		2,50	
429	423 029,29	4 235 910,79		2,50	
430	423 029,55	4 235 900,43		2,50	
431	423 027,89	4 235 900,18		2,50	
432	423 028,40	4 235 895,78		2,50	
433	423 023,66	4 235 895,58		2,50	
434	423 023,45	4 235 894,48		2,50	
435	423 019,68	4 235 894,25		2,50	
436	423 019,81	4 235 893,60		2,50	
437	423 017,97	4 235 893,89		2,50	
438	423 017,56	4 235 890,72		2,50	
439	423 007,33	4 235 890,69		2,50	
440	423 000,55	4 235 891,32		2,50	
441	422 994,56	4 235 869,10		2,50	
442	422 986,44	4 235 850,58		2,50	
443	422 982,25	4 235 826,89		2,50	
444	422 988,27	4 235 808,97		2,50	
445	422 979,67	4 235 791,42		2,50	
446	422 980,67	4 235 779,15		2,50	
447	422 969,33	4 235 749,03		2,50	
448	422 977,31	4 235 736,30		2,50	
449	422 976,05	4 235 728,26		2,50	
450	422 995,68	4 235 709,80		2,50	
451	423 004,07	4 235 705,87		2,50	
452	422 997,90	4 235 702,82		2,50	
453	422 996,78	4 235 702,21		2,50	
454	422 990,55	4 235 696,57	2,50		
455	422 987,88	4 235 692,86	2,50		
456	422 986,79	4 235 691,18	2,50		
457	422 985,42	4 235 688,28	2,50		
458	422 983,40	4 235 682,96	2,50		
459	422 982,09	4 235 675,86	2,50		
460	422 982,38	4 235 673,78	2,50		
461	422 962,97	4 235 676,26	2,50		
462	422 953,46	4 235 655,40	2,50		

Раздел 2

Сведения о местоположении границ объекта							
1	2	3	4	5	6		
463	422 948,41	4 235 642,03	Картометрический метод	2,50	—		
464	422 945,72	4 235 633,33		2,50			
465	422 950,54	4 235 627,71		2,50			
466	422 935,71	4 235 591,38		2,50			
467	422 921,60	4 235 542,52		2,50			
468	422 909,64	4 235 546,03		2,50			
469	422 902,08	4 235 522,09		2,50			
470	422 873,98	4 235 522,47		2,50			
471	422 868,69	4 235 531,54		2,50			
472	422 886,15	4 235 598,73		2,50			
473	422 898,79	4 235 627,44		2,50			
474	422 912,48	4 235 655,09		2,50			
475	422 956,13	4 235 714,05		2,50			
476	422 955,83	4 235 737,36		2,50			
477	422 948,98	4 235 754,69		2,50			
478	422 916,10	4 235 786,77		2,50			
479	422 904,88	4 235 799,95		2,50			
480	422 897,48	4 235 813,30		2,50			
481	422 923,25	4 235 862,47		2,50			
482	422 932,38	4 235 880,28		2,50			
390	422 958,14	4 235 903,55	2,50				
нРтоп-017							
483	422 500,17	4 234 202,64	Картометрический метод	2,50	—		
484	422 501,64	4 234 158,62		2,50			
485	422 498,05	4 234 111,25		2,50			
486	422 497,99	4 234 109,74		2,50			
487	422 498,05	4 234 108,27		2,50			
488	422 499,56	4 234 087,76		2,50			
489	422 499,58	4 234 087,50		2,50			
490	422 501,36	4 234 066,98		2,50			
491	422 502,40	4 234 062,14		2,50			
492	422 508,72	4 234 044,01		2,50			
493	422 510,28	4 234 040,59		2,50			
494	422 510,66	4 234 039,95		2,50			
495	422 521,56	4 234 022,59		2,50			
496	422 419,96	4 234 008,49		2,50			
497	422 373,89	4 234 129,08		2,50			
498	422 412,49	4 234 159,43		2,50			
499	422 474,38	4 234 190,38		2,50			
483	422 500,17	4 234 202,64		2,50			
нРтоп-018							
500	422 535,82	4 234 008,11		Картометрический метод		2,50	—
501	422 537,81	4 234 004,02	2,50				
502	422 543,27	4 233 998,12	2,50				
503	422 556,03	4 233 983,93	2,50				
504	422 560,90	4 233 979,98	2,50				
505	422 564,03	4 233 978,52	2,50				
506	422 583,16	4 233 971,52	2,50				
507	422 587,48	4 233 970,47	2,50				
508	422 603,76	4 233 968,38	2,50				
509	422 617,36	4 233 965,55	2,50				
510	422 621,43	4 233 965,14	2,50				
511	422 624,15	4 233 965,32	2,50				
512	422 641,20	4 233 967,66	2,50				
513	422 643,86	4 233 968,21	2,50				

Раздел 2

Сведения о местоположении границ объекта					
1	2	3	4	5	6
514	422 672,11	4 233 976,10	Картометрический метод	2,50	—
515	422 672,79	4 233 976,30		2,50	
516	422 686,90	4 233 980,79		2,50	
517	422 707,50	4 233 983,66		2,50	
518	422 776,25	4 233 992,53		2,50	
519	422 790,05	4 233 992,27		2,50	
520	422 798,64	4 233 990,32		2,50	
521	422 798,10	4 233 990,32		2,50	
522	422 776,78	4 233 985,60		2,50	
523	422 744,24	4 233 965,71		2,50	
524	422 658,62	4 233 902,01		2,50	
525	422 585,42	4 233 847,96		2,50	
526	422 496,93	4 234 000,75		2,50	
527	422 523,58	4 234 005,80		2,50	
500	422 535,82	4 234 008,11		2,50	
нРтоп-019					
528	422 560,12	4 234 520,09	Картометрический метод	2,50	—
529	422 567,33	4 234 464,14		2,50	
530	422 617,25	4 234 369,15		2,50	
531	422 628,68	4 234 304,13		2,50	
532	422 619,34	4 234 297,25		2,50	
533	422 531,39	4 234 338,84		2,50	
534	422 522,01	4 234 385,74		2,50	
535	422 543,86	4 234 393,12		2,50	
536	422 540,33	4 234 412,55		2,50	
537	422 547,30	4 234 416,28		2,50	
538	422 523,68	4 234 460,35		2,50	
539	422 504,30	4 234 449,95		2,50	
540	422 501,08	4 234 473,17		2,50	
541	422 512,36	4 234 496,03		2,50	
542	422 527,85	4 234 508,76		2,50	
543	422 542,07	4 234 518,60	2,50		
544	422 554,04	4 234 519,51	2,50		
528	422 560,12	4 234 520,09	2,50		
нРтоп-020					
545	421 436,19	4 234 870,58	Картометрический метод	2,50	—
546	421 478,12	4 234 784,84		2,50	
547	421 441,82	4 234 763,12		2,50	
548	421 405,48	4 234 731,30		2,50	
549	421 418,59	4 234 708,07		2,50	
550	421 407,22	4 234 702,75		2,50	
551	421 403,22	4 234 709,63		2,50	
552	421 380,74	4 234 683,88		2,50	
553	421 336,68	4 234 741,89		2,50	
554	421 339,32	4 234 745,30		2,50	
555	421 342,80	4 234 749,83		2,50	
545	421 436,19	4 234 870,58		2,50	
нРтоп-021					
556	422 542,32	4 236 304,49	Картометрический метод	2,50	—
557	422 788,35	4 236 182,45		2,50	
558	422 785,94	4 236 183,20		2,50	
559	422 784,97	4 236 183,47		2,50	
560	422 777,53	4 236 185,37		2,50	
561	422 774,26	4 236 185,92		2,50	
562	422 769,33	4 236 186,33		2,50	

Раздел 2

Сведения о местоположении границ объекта					
1	2	3	4	5	6
563	422 768,40	4 236 186,39	Картометрический метод	2,50	—
564	422 736,72	4 236 187,57		2,50	
565	422 735,98	4 236 187,58		2,50	
566	422 735,64	4 236 187,58		2,50	
567	422 709,71	4 236 187,14		2,50	
568	422 688,25	4 236 187,10		2,50	
569	422 686,88	4 236 187,36		2,50	
570	422 671,23	4 236 190,70		2,50	
571	422 662,65	4 236 196,46		2,50	
572	422 651,57	4 236 204,54		2,50	
573	422 642,68	4 236 211,27		2,50	
574	422 642,54	4 236 211,38		2,50	
575	422 636,97	4 236 215,52		2,50	
576	422 635,04	4 236 216,79		2,50	
577	422 633,82	4 236 217,43		2,50	
578	422 629,97	4 236 219,31		2,50	
579	422 627,29	4 236 220,39		2,50	
580	422 619,31	4 236 222,95		2,50	
581	422 618,05	4 236 223,30		2,50	
582	422 611,01	4 236 225,06		2,50	
583	422 609,84	4 236 225,32		2,50	
584	422 598,92	4 236 227,35		2,50	
585	422 597,55	4 236 227,56		2,50	
586	422 583,32	4 236 229,21		2,50	
587	422 581,09	4 236 229,34		2,50	
588	422 567,38	4 236 229,39		2,50	
589	422 567,31	4 236 229,39		2,50	
590	422 566,76	4 236 229,39		2,50	
591	422 545,50	4 236 228,81		2,50	
592	422 539,23	4 236 228,83		2,50	
593	422 536,06	4 236 230,18		2,50	
594	422 534,58	4 236 230,74		2,50	
595	422 527,58	4 236 233,11		2,50	
596	422 522,05	4 236 236,22	2,50		
597	422 516,86	4 236 239,92	2,50		
598	422 515,26	4 236 240,95	2,50		
599	422 513,43	4 236 241,44	2,50		
556	422 542,32	4 236 304,49	2,50		
НРТоп-022					
600	422 669,15	4 232 646,81	Картометрический метод	2,50	—
601	422 673,22	4 232 633,61		2,50	
602	422 674,59	4 232 630,28		2,50	
603	422 678,82	4 232 622,15		2,50	
604	422 679,24	4 232 621,38		2,50	
605	422 681,18	4 232 618,60		2,50	
606	422 684,13	4 232 615,04		2,50	
607	422 682,69	4 232 612,47		2,50	
608	422 680,30	4 232 605,08		2,50	
609	422 679,61	4 232 599,22		2,50	
610	422 679,47	4 232 596,88		2,50	
611	422 679,49	4 232 595,98		2,50	
612	422 679,73	4 232 590,65		2,50	
613	422 680,13	4 232 587,51		2,50	
614	422 681,31	4 232 581,78		2,50	
615	422 682,01	4 232 579,23	2,50		

Раздел 2

Сведения о местоположении границ объекта							
1	2	3	4	5	6		
616	422 686,04	4 232 567,69	Картометрический метод	2,50	—		
617	422 687,53	4 232 560,41		2,50			
618	422 687,27	4 232 547,70		2,50			
619	422 686,00	4 232 537,49		2,50			
620	422 685,67	4 232 535,99		2,50			
621	422 680,65	4 232 526,45		2,50			
622	422 680,49	4 232 526,17		2,50			
623	422 672,56	4 232 510,51		2,50			
624	422 660,97	4 232 493,51		2,50			
625	422 660,17	4 232 492,24		2,50			
626	422 659,64	4 232 491,25		2,50			
627	422 657,51	4 232 487,03		2,50			
628	422 633,39	4 232 432,70		2,50			
629	422 633,39	4 232 432,69		2,50			
630	422 620,96	4 232 418,87		2,50			
631	422 620,07	4 232 417,81		2,50			
632	422 614,05	4 232 410,11		2,50			
633	422 612,49	4 232 407,79		2,50			
634	422 610,98	4 232 404,52		2,50			
635	422 610,95	4 232 404,42		2,50			
636	422 609,82	4 232 405,37		2,50			
637	422 607,65	4 232 406,45		2,50			
638	422 605,13	4 232 407,52		2,50			
639	422 597,29	4 232 409,12		2,50			
640	422 594,71	4 232 408,95		2,50			
641	422 590,71	4 232 408,43		2,50			
642	422 583,74	4 232 406,17		2,50			
643	422 583,68	4 232 406,14		2,50			
644	422 597,03	4 232 416,03		2,50			
645	422 628,22	4 232 515,81		2,50			
646	422 628,22	4 232 515,83	2,50				
600	422 669,15	4 232 646,81	2,50				
нРтоп-023							
647	422 371,39	4 235 495,07	Картометрический метод	2,50	—		
648	422 400,33	4 235 478,18		2,50			
649	422 408,50	4 235 459,51		2,50			
650	422 428,16	4 235 377,65		2,50			
651	422 426,02	4 235 375,53		2,50			
652	422 422,98	4 235 372,83		2,50			
653	422 382,19	4 235 406,08		2,50			
654	422 364,33	4 235 403,21		2,50			
655	422 348,66	4 235 410,19		2,50			
656	422 311,13	4 235 413,79		2,50			
657	422 320,91	4 235 457,96		2,50			
658	422 355,12	4 235 490,59		2,50			
647	422 371,39	4 235 495,07		2,50			
нРтоп-024							
659	424 586,73	4 235 521,45		Картометрический метод		2,50	—
660	424 606,05	4 235 519,03				2,50	
661	424 614,51	4 235 508,16	2,50				
662	424 614,51	4 235 482,80	2,50				
663	424 598,81	4 235 471,93	2,50				
664	424 581,90	4 235 459,85	2,50				
665	424 574,66	4 235 442,94	2,50				
666	424 565,72	4 235 417,90	2,50				

Раздел 2

Сведения о местоположении границ объекта					
1	2	3	4	5	6
667	424 540,15	4 235 429,83	Картометрический метод	2,50	—
668	424 532,74	4 235 433,28		2,50	
669	424 510,71	4 235 443,56		2,50	
670	424 489,84	4 235 453,27		2,50	
671	424 514,26	4 235 476,76		2,50	
672	424 534,80	4 235 503,33		2,50	
673	424 549,29	4 235 510,57		2,50	
674	424 569,83	4 235 517,82		2,50	
659	424 586,73	4 235 521,45		2,50	
нРтоп-025					
675	422 573,97	4 232 398,95	Картометрический метод	2,50	—
676	422 572,30	4 232 393,41		2,50	
677	422 570,62	4 232 387,15		2,50	
678	422 570,80	4 232 384,51		2,50	
679	422 571,19	4 232 381,58		2,50	
680	422 573,69	4 232 374,22		2,50	
681	422 575,73	4 232 372,18		2,50	
682	422 573,05	4 232 369,74		2,50	
683	422 569,58	4 232 365,60		2,50	
684	422 564,89	4 232 358,16		2,50	
685	422 564,48	4 232 357,49		2,50	
686	422 563,47	4 232 355,48		2,50	
687	422 560,90	4 232 349,59		2,50	
688	422 559,51	4 232 347,07		2,50	
689	422 549,27	4 232 338,86		2,50	
690	422 548,24	4 232 337,96		2,50	
691	422 534,83	4 232 325,58		2,50	
692	422 523,79	4 232 315,64		2,50	
693	422 517,19	4 232 310,26		2,50	
694	422 512,52	4 232 304,76		2,50	
695	422 509,84	4 232 294,77		2,50	
696	422 511,73	4 232 287,71		2,50	
697	422 464,83	4 232 269,46		2,50	
698	422 462,19	4 232 272,10		2,50	
699	422 462,49	4 232 271,81		2,50	
700	422 504,64	4 232 390,06		2,50	
701	422 513,54	4 232 387,96		2,50	
702	422 548,12	4 232 379,80		2,50	
703	422 568,82	4 232 395,13	2,50		
704	422 568,81	4 232 395,12	2,50		
675	422 573,97	4 232 398,95	2,50		
нРтоп-026					
705	422 140,83	4 232 802,54	Картометрический метод	2,50	—
706	422 137,15	4 232 699,87		2,50	
707	422 100,27	4 232 666,87		2,50	
708	422 079,18	4 232 647,99		2,50	
709	422 051,57	4 232 671,67		2,50	
710	422 029,40	4 232 690,66		2,50	
711	422 048,16	4 232 708,80		2,50	
712	422 054,23	4 232 696,00		2,50	
713	422 068,29	4 232 685,57		2,50	
714	422 087,00	4 232 700,14		2,50	
715	422 103,32	4 232 720,59		2,50	
716	422 086,37	4 232 740,36		2,50	
717	422 127,82	4 232 785,02		2,50	

Раздел 2

Сведения о местоположении границ объекта					
1	2	3	4	5	6
705	422 140,83	4 232 802,54	Картометрический метод	2,50	—
нРтоп-027					
718	422 460,33	4 234 394,11	Картометрический метод	2,50	—
719	422 478,28	4 234 361,93		2,50	
720	422 483,02	4 234 364,58		2,50	
721	422 520,69	4 234 295,07		2,50	
722	422 522,75	4 234 282,17		2,50	
723	422 520,62	4 234 283,55		2,50	
724	422 514,61	4 234 287,85		2,50	
725	422 512,99	4 234 288,90		2,50	
726	422 508,77	4 234 290,72		2,50	
727	422 503,84	4 234 292,20		2,50	
728	422 499,56	4 234 293,00		2,50	
729	422 493,22	4 234 293,48		2,50	
730	422 488,60	4 234 294,35		2,50	
731	422 486,59	4 234 294,63		2,50	
732	422 481,67	4 234 295,05		2,50	
733	422 481,42	4 234 295,07		2,50	
734	422 477,56	4 234 295,35		2,50	
735	422 476,18	4 234 295,40		2,50	
736	422 472,45	4 234 295,41		2,50	
737	422 471,04	4 234 295,53		2,50	
738	422 468,52	4 234 296,47		2,50	
739	422 468,10	4 234 296,72		2,50	
740	422 466,44	4 234 298,24		2,50	
741	422 463,58	4 234 301,83		2,50	
742	422 459,90	4 234 308,49		2,50	
743	422 459,72	4 234 308,82		2,50	
744	422 458,96	4 234 310,03		2,50	
745	422 455,22	4 234 315,54		2,50	
746	422 451,38	4 234 319,76		2,50	
747	422 445,87	4 234 324,30		2,50	
748	422 443,15	4 234 326,20		2,50	
749	422 442,28	4 234 326,67		2,50	
750	422 438,63	4 234 328,54		2,50	
751	422 437,20	4 234 329,21	2,50		
752	422 434,61	4 234 330,29	2,50		
753	422 430,95	4 234 331,42	2,50		
754	422 427,03	4 234 332,23	2,50		
755	422 424,77	4 234 332,56	2,50		
756	422 421,64	4 234 332,84	2,50		
757	422 421,49	4 234 332,85	2,50		
758	422 416,44	4 234 333,26	2,50		
759	422 415,31	4 234 333,33	2,50		
760	422 405,72	4 234 333,57	2,50		
761	422 405,22	4 234 333,57	2,50		
762	422 404,74	4 234 333,57	2,50		
763	422 404,08	4 234 333,55	2,50		
764	422 405,59	4 234 339,64	2,50		
765	422 408,17	4 234 344,60	2,50		
766	422 412,18	4 234 349,33	2,50		
767	422 417,72	4 234 355,80	2,50		
768	422 429,98	4 234 365,20	2,50		
769	422 434,87	4 234 368,72	2,50		
770	422 435,92	4 234 369,27	2,50		

Раздел 2

Сведения о местоположении границ объекта					
1	2	3	4	5	6
771	422 436,60	4 234 369,64	Картометрический метод	2,50	—
772	422 438,83	4 234 371,14		2,50	
773	422 441,23	4 234 373,00		2,50	
774	422 446,32	4 234 378,82		2,50	
775	422 448,15	4 234 383,05		2,50	
776	422 449,23	4 234 386,64		2,50	
777	422 450,06	4 234 391,58		2,50	
778	422 450,36	4 234 398,76		2,50	
779	422 450,38	4 234 399,59		2,50	
780	422 450,31	4 234 401,22		2,50	
781	422 449,81	4 234 407,40		2,50	
782	422 449,48	4 234 411,86		2,50	
783	422 449,41	4 234 415,32		2,50	
784	422 449,51	4 234 416,30		2,50	
718	422 460,33	4 234 394,11		2,50	
нРтоп-028					
785	421 329,68	4 234 732,85	Картометрический метод	2,50	—
786	421 345,07	4 234 716,26		2,50	
787	421 336,95	4 234 707,42		2,50	
788	421 348,02	4 234 697,28		2,50	
789	421 356,13	4 234 706,13		2,50	
790	421 369,61	4 234 686,08		2,50	
791	421 372,70	4 234 663,17		2,50	
792	421 393,87	4 234 630,07		2,50	
793	421 365,64	4 234 629,11		2,50	
794	421 298,01	4 234 691,88		2,50	
785	421 329,68	4 234 732,85		2,50	
нРтоп-029					
795	422 775,89	4 236 058,53	Картометрический метод	2,50	—
796	422 783,48	4 236 052,39		2,50	
797	422 786,48	4 236 048,81		2,50	
798	422 786,66	4 236 048,59		2,50	
799	422 792,62	4 236 041,65		2,50	
800	422 795,18	4 236 039,16		2,50	
801	422 797,97	4 236 036,89		2,50	
802	422 800,58	4 236 035,08		2,50	
803	422 804,80	4 236 033,26		2,50	
804	422 807,56	4 236 032,42		2,50	
805	422 807,67	4 236 031,80		2,50	
806	422 809,94	4 236 025,29		2,50	
807	422 814,70	4 236 016,75		2,50	
808	422 814,84	4 236 016,49		2,50	
809	422 815,49	4 236 015,45		2,50	
810	422 819,80	4 236 008,94		2,50	
811	422 823,02	4 236 002,94		2,50	
812	422 824,73	4 235 998,58		2,50	
813	422 826,48	4 235 990,11		2,50	
814	422 827,19	4 235 987,56		2,50	
815	422 829,29	4 235 981,55		2,50	
816	422 830,16	4 235 979,45	2,50		
817	422 832,67	4 235 974,25	2,50		
818	422 833,36	4 235 972,95	2,50		
819	422 833,89	4 235 972,08	2,50		
820	422 840,11	4 235 962,47	2,50		
821	422 840,72	4 235 961,59	2,50		

Раздел 2

Сведения о местоположении границ объекта					
1	2	3	4	5	6
822	422 845,08	4 235 955,58	Картометрический метод	2,50	—
823	422 848,63	4 235 951,83		2,50	
824	422 852,74	4 235 948,48		2,50	
825	422 855,37	4 235 946,66		2,50	
826	422 857,19	4 235 945,74		2,50	
827	422 861,79	4 235 943,68		2,50	
828	422 863,93	4 235 942,66		2,50	
829	422 864,61	4 235 942,14		2,50	
830	422 867,51	4 235 939,31		2,50	
831	422 868,41	4 235 938,38		2,50	
832	422 868,66	4 235 937,18		2,50	
833	422 869,07	4 235 933,89		2,50	
834	422 870,33	4 235 928,98		2,50	
835	422 871,71	4 235 925,51		2,50	
836	422 872,97	4 235 922,91		2,50	
837	422 873,77	4 235 921,64		2,50	
838	422 880,79	4 235 911,37		2,50	
839	422 882,06	4 235 909,70		2,50	
840	422 888,29	4 235 902,35		2,50	
841	422 888,47	4 235 902,13		2,50	
842	422 893,83	4 235 895,99		2,50	
843	422 893,97	4 235 895,83		2,50	
844	422 895,24	4 235 894,41		2,50	
845	422 896,01	4 235 893,42		2,50	
846	422 898,11	4 235 891,11		2,50	
847	422 899,04	4 235 890,23		2,50	
848	422 902,74	4 235 887,48		2,50	
849	422 910,18	4 235 884,96		2,50	
850	422 911,78	4 235 884,75		2,50	
851	422 914,34	4 235 884,60		2,50	
852	422 919,21	4 235 885,46		2,50	
853	422 899,19	4 235 839,92		2,50	
854	422 858,62	4 235 909,71		2,50	
855	422 812,90	4 235 989,23	2,50		
856	422 780,93	4 236 047,40	2,50		
795	422 775,89	4 236 058,53	2,50		
НРтоп-030					
857	422 647,89	4 232 900,77	Картометрический метод	2,50	—
858	422 647,55	4 232 895,58		2,50	
859	422 644,79	4 232 885,83		2,50	
860	422 643,54	4 232 882,42		2,50	
861	422 642,31	4 232 875,52		2,50	
862	422 642,72	4 232 874,00		2,50	
863	422 641,09	4 232 872,38		2,50	
864	422 638,45	4 232 863,63		2,50	
865	422 637,91	4 232 854,97		2,50	
866	422 637,87	4 232 853,72		2,50	
867	422 638,06	4 232 850,97		2,50	
868	422 639,61	4 232 839,78		2,50	
869	422 640,13	4 232 837,25		2,50	
870	422 644,98	4 232 819,53		2,50	
871	422 647,79	4 232 803,18		2,50	
872	422 650,23	4 232 787,48		2,50	
873	422 652,58	4 232 780,71		2,50	
874	422 655,22	4 232 776,04		2,50	

Раздел 2

Сведения о местоположении границ объекта					
1	2	3	4	5	6
875	422 655,31	4 232 775,89	Картометрический метод	2,50	—
876	422 658,43	4 232 771,80		2,50	
877	422 663,73	4 232 766,46		2,50	
878	422 667,19	4 232 763,67		2,50	
879	422 671,53	4 232 760,91		2,50	
880	422 678,98	4 232 755,24		2,50	
881	422 681,08	4 232 753,85		2,50	
882	422 691,08	4 232 751,17		2,50	
883	422 691,86	4 232 751,38		2,50	
884	422 690,96	4 232 738,44		2,50	
885	422 683,31	4 232 719,57		2,50	
886	422 677,11	4 232 705,72		2,50	
887	422 675,99	4 232 710,72		2,50	
888	422 675,20	4 232 712,45		2,50	
889	422 674,33	4 232 714,15		2,50	
890	422 668,02	4 232 720,85		2,50	
891	422 664,57	4 232 723,13		2,50	
892	422 663,56	4 232 723,75		2,50	
893	422 660,73	4 232 725,10		2,50	
894	422 654,17	4 232 727,62		2,50	
895	422 653,20	4 232 731,35		2,50	
896	422 653,03	4 232 736,33		2,50	
897	422 652,59	4 232 739,90		2,50	
898	422 651,81	4 232 743,50		2,50	
899	422 650,83	4 232 746,70		2,50	
900	422 649,12	4 232 750,97		2,50	
901	422 647,88	4 232 753,52		2,50	
902	422 647,33	4 232 754,42		2,50	
903	422 642,32	4 232 762,12		2,50	
904	422 634,18	4 232 776,23		2,50	
905	422 627,69	4 232 787,79		2,50	
906	422 623,33	4 232 795,76		2,50	
907	422 623,37	4 232 795,88		2,50	
908	422 625,82	4 232 802,51		2,50	
909	422 626,49	4 232 804,69		2,50	
910	422 628,05	4 232 811,07		2,50	
911	422 629,74	4 232 817,18		2,50	
912	422 629,95	4 232 818,03		2,50	
913	422 630,62	4 232 820,96		2,50	
914	422 631,13	4 232 825,33		2,50	
915	422 631,15	4 232 829,72		2,50	
916	422 631,15	4 232 829,81	2,50		
917	422 630,43	4 232 835,12	2,50		
918	422 627,68	4 232 845,12	2,50		
919	422 626,61	4 232 848,08	2,50		
920	422 624,48	4 232 852,77	2,50		
921	422 624,13	4 232 859,38	2,50		
922	422 624,87	4 232 868,40	2,50		
923	422 626,59	4 232 874,91	2,50		
924	422 631,10	4 232 890,60	2,50		
925	422 631,44	4 232 890,82	2,50		
926	422 638,83	4 232 894,08	2,50		
927	422 640,73	4 232 895,05	2,50		
928	422 643,83	4 232 897,26	2,50		
857	422 647,89	4 232 900,77	2,50		

Раздел 2

Сведения о местоположении границ объекта					
1	2	3	4	5	6
нРтоп-031					
929	423 105,37	4 235 391,35	Картометрический метод	2,50	—
930	423 125,34	4 235 389,94		2,50	
931	423 186,22	4 235 369,76		2,50	
932	423 183,98	4 235 358,41		2,50	
933	423 126,01	4 235 318,55		2,50	
934	423 102,87	4 235 365,79		2,50	
935	423 091,49	4 235 381,81		2,50	
936	423 098,44	4 235 389,78		2,50	
929	423 105,37	4 235 391,35		2,50	
нРтоп-032					
937	422 157,47	4 234 214,95	Картометрический метод	2,50	—
938	422 156,51	4 234 177,05		2,50	
939	422 141,02	4 234 133,31		2,50	
940	422 136,14	4 234 112,82		2,50	
941	422 118,56	4 234 081,25		2,50	
942	422 112,00	4 234 103,11		2,50	
943	422 112,66	4 234 114,73		2,50	
944	422 110,71	4 234 119,53		2,50	
945	422 115,57	4 234 121,88		2,50	
946	422 107,00	4 234 133,00		2,50	
947	422 107,81	4 234 133,86		2,50	
948	422 099,56	4 234 143,69		2,50	
949	422 094,19	4 234 147,22		2,50	
950	422 095,02	4 234 147,31		2,50	
951	422 102,68	4 234 149,86		2,50	
952	422 106,56	4 234 152,78		2,50	
953	422 111,10	4 234 157,16		2,50	
954	422 114,54	4 234 161,56		2,50	
955	422 115,72	4 234 163,97		2,50	
956	422 118,14	4 234 169,88		2,50	
957	422 120,95	4 234 176,07		2,50	
958	422 121,63	4 234 177,80		2,50	
959	422 123,41	4 234 182,96		2,50	
960	422 125,26	4 234 186,10		2,50	
961	422 133,71	4 234 195,99		2,50	
962	422 141,43	4 234 204,91		2,50	
963	422 142,65	4 234 206,16		2,50	
964	422 147,21	4 234 208,02		2,50	
965	422 149,65	4 234 209,21	2,50		
966	422 150,03	4 234 209,44	2,50		
967	422 154,50	4 234 212,15	2,50		
937	422 157,47	4 234 214,95	2,50		
нРтоп-033					
968	422 015,47	4 234 178,00	Картометрический метод	2,50	—
969	422 024,51	4 234 175,41		2,50	
970	422 028,25	4 234 174,71		2,50	
971	422 038,84	4 234 173,77		2,50	
972	422 045,05	4 234 171,97		2,50	
973	422 056,01	4 234 164,46		2,50	
974	422 059,57	4 234 161,73		2,50	
975	422 063,25	4 234 157,42		2,50	
976	422 065,60	4 234 155,09		2,50	
977	422 070,24	4 234 151,21		2,50	
978	422 073,08	4 234 149,22		2,50	

Раздел 2

Сведения о местоположении границ объекта					
1	2	3	4	5	6
979	422 083,04	4 234 146,55	Картометрический метод	2,50	—
980	422 083,43	4 234 146,55		2,50	
981	422 077,58	4 234 135,55		2,50	
982	422 058,68	4 234 129,68		2,50	
983	422 026,81	4 234 103,68		2,50	
984	422 024,94	4 234 102,09		2,50	
985	422 008,31	4 234 125,02		2,50	
986	421 999,25	4 234 141,24		2,50	
987	422 013,02	4 234 166,12		2,50	
968	422 015,47	4 234 178,00		2,50	
нРтоп-034					
988	421 787,79	4 234 208,28	Картометрический метод	2,50	—
989	421 790,61	4 234 207,72		2,50	
990	421 794,11	4 234 206,72		2,50	
991	421 799,51	4 234 205,95		2,50	
992	421 803,37	4 234 205,93		2,50	
993	421 803,46	4 234 205,93		2,50	
994	421 806,22	4 234 206,12		2,50	
995	421 809,05	4 234 206,51		2,50	
996	421 810,00	4 234 206,29		2,50	
997	421 813,12	4 234 204,49		2,50	
998	421 814,01	4 234 203,51		2,50	
999	421 816,49	4 234 195,61		2,50	
1000	421 816,63	4 234 195,18		2,50	
1001	421 821,63	4 234 180,39		2,50	
1002	421 821,64	4 234 180,35		2,50	
1003	421 828,14	4 234 161,22		2,50	
1004	421 829,75	4 234 157,66		2,50	
1005	421 830,03	4 234 157,19		2,50	
1006	421 833,86	4 234 150,97		2,50	
1007	421 840,20	4 234 139,29		2,50	
1008	421 840,45	4 234 138,84		2,50	
1009	421 845,85	4 234 132,78		2,50	
1010	421 855,95	4 234 125,29		2,50	
1011	421 857,87	4 234 124,03		2,50	
1012	421 861,72	4 234 122,32		2,50	
1013	421 867,56	4 234 120,43		2,50	
1014	421 871,90	4 234 119,75		2,50	
1015	421 857,23	4 234 112,49		2,50	
1016	421 839,19	4 234 113,71		2,50	
1017	421 812,54	4 234 114,04		2,50	
1018	421 801,07	4 234 109,55		2,50	
1019	421 792,58	4 234 106,42	2,50		
1020	421 792,59	4 234 106,43	2,50		
1021	421 795,28	4 234 110,07	2,50		
1022	421 796,57	4 234 112,75	2,50		
1023	421 799,39	4 234 119,93	2,50		
1024	421 800,62	4 234 124,73	2,50		
1025	421 802,14	4 234 136,71	2,50		
1026	421 802,30	4 234 139,22	2,50		
1027	421 802,23	4 234 140,87	2,50		
1028	421 800,83	4 234 157,79	2,50		
1029	421 800,57	4 234 159,73	2,50		
1030	421 797,97	4 234 173,98	2,50		
1031	421 797,74	4 234 175,10	2,50		

Раздел 2

Сведения о местоположении границ объекта					
1	2	3	4	5	6
1032	421 795,39	4 234 184,82	Картометрический метод	2,50	—
1033	421 793,27	4 234 190,12		2,50	
1034	421 792,40	4 234 191,50		2,50	
1035	421 788,43	4 234 197,24		2,50	
1036	421 787,70	4 234 198,22		2,50	
1037	421 780,47	4 234 207,44		2,50	
1038	421 783,57	4 234 207,81		2,50	
988	421 787,79	4 234 208,28		2,50	
нРтоп-035					
1039	422 878,38	4 234 041,46	Картометрический метод	2,50	—
1040	422 909,89	4 234 030,62		2,50	
1041	422 936,60	4 234 010,42		2,50	
1042	422 940,17	4 234 006,38		2,50	
1043	422 929,56	4 234 006,76		2,50	
1044	422 915,67	4 233 999,36		2,50	
1045	422 889,48	4 233 978,71		2,50	
1046	422 887,57	4 233 981,45		2,50	
1047	422 883,74	4 233 987,24		2,50	
1048	422 880,87	4 233 990,68		2,50	
1049	422 875,96	4 233 995,35		2,50	
1050	422 874,82	4 233 996,35		2,50	
1051	422 864,21	4 234 005,05		2,50	
1052	422 863,41	4 234 005,67		2,50	
1053	422 844,11	4 234 019,92		2,50	
1054	422 843,34	4 234 020,47		2,50	
1055	422 831,85	4 234 028,13		2,50	
1056	422 851,09	4 234 044,21	2,50		
1039	422 878,38	4 234 041,46	2,50		
нРтоп-036					
1057	422 135,06	4 232 647,68	Картометрический метод	2,50	—
1058	422 244,71	4 232 604,39		2,50	
1059	422 236,97	4 232 580,83		2,50	
1060	422 219,10	4 232 512,19		2,50	
1061	422 210,34	4 232 484,93		2,50	
1062	422 204,16	4 232 472,83		2,50	
1063	422 200,69	4 232 471,11		2,50	
1064	422 195,81	4 232 472,23		2,50	
1065	422 213,11	4 232 533,95		2,50	
1066	422 226,65	4 232 586,63		2,50	
1067	422 204,85	4 232 595,76		2,50	
1068	422 195,83	4 232 602,72		2,50	
1069	422 175,90	4 232 612,92		2,50	
1057	422 135,06	4 232 647,68		2,50	
нРтоп-037					
1070	423 575,79	4 236 685,26	Картометрический метод	2,50	—
1071	423 575,85	4 236 685,03		2,50	
1072	423 576,12	4 236 684,56		2,50	
1073	423 576,14	4 236 684,52		2,50	
1074	423 577,99	4 236 681,85		2,50	
1075	423 583,03	4 236 675,70		2,50	
1076	423 584,81	4 236 673,79		2,50	
1077	423 585,41	4 236 673,24		2,50	
1078	423 586,21	4 236 671,44		2,50	
1079	423 593,53	4 236 664,11		2,50	
1080	423 601,00	4 236 661,60		2,50	

Раздел 2

Сведения о местоположении границ объекта					
1	2	3	4	5	6
1081	423 603,13	4 236 661,32	Картометрический метод	2,50	—
1082	423 604,26	4 236 661,22		2,50	
1083	423 608,15	4 236 660,94		2,50	
1084	423 605,83	4 236 659,18		2,50	
1085	423 603,00	4 236 657,53		2,50	
1086	423 594,55	4 236 653,45		2,50	
1087	423 578,09	4 236 649,21		2,50	
1088	423 576,22	4 236 648,64		2,50	
1089	423 561,02	4 236 643,09		2,50	
1090	423 557,98	4 236 641,68		2,50	
1091	423 541,71	4 236 632,42		2,50	
1092	423 541,60	4 236 632,36		2,50	
1093	423 540,32	4 236 631,55		2,50	
1094	423 534,90	4 236 627,85		2,50	
1095	423 530,92	4 236 627,00		2,50	
1096	423 519,98	4 236 625,04		2,50	
1097	423 518,85	4 236 625,04		2,50	
1098	423 509,24	4 236 626,87		2,50	
1099	423 508,32	4 236 627,02		2,50	
1100	423 500,91	4 236 628,07		2,50	
1101	423 494,22	4 236 630,59	2,50		
1102	423 485,71	4 236 634,37	2,50		
1103	423 485,06	4 236 634,51	2,50		
1070	423 575,79	4 236 685,26	2,50		
НРТоп-041					
1104	421 411,37	4 234 615,10	Картометрический метод	2,50	—
1105	421 453,91	4 234 600,56		2,50	
1106	421 498,07	4 234 592,41		2,50	
1107	421 455,80	4 234 546,22		2,50	
1108	421 425,58	4 234 576,16		2,50	
1104	421 411,37	4 234 615,10		2,50	
НРТоп-044					
1109	421 500,85	4 234 192,88	Картометрический метод	2,50	—
1110	421 509,61	4 234 188,11		2,50	
1111	421 518,16	4 234 181,56		2,50	
1112	421 521,67	4 234 174,92		2,50	
1113	421 522,82	4 234 171,39		2,50	
1114	421 523,00	4 234 162,41		2,50	
1115	421 523,05	4 234 161,27		2,50	
1116	421 524,06	4 234 147,95		2,50	
1117	421 524,13	4 234 147,22		2,50	
1118	421 525,15	4 234 138,17		2,50	
1119	421 527,70	4 234 130,40		2,50	
1120	421 528,39	4 234 129,30		2,50	
1121	421 536,59	4 234 117,01		2,50	
1122	421 536,70	4 234 116,85		2,50	
1123	421 542,52	4 234 108,31		2,50	
1124	421 549,04	4 234 102,26		2,50	
1125	421 551,44	4 234 101,08		2,50	
1126	421 559,87	4 234 097,61		2,50	
1127	421 566,16	4 234 094,96		2,50	
1128	421 571,52	4 234 093,55		2,50	
1129	421 577,99	4 234 092,76	2,50		
1130	421 547,81	4 234 074,70	2,50		
1131	421 538,54	4 234 085,65	2,50		

Раздел 2

Сведения о местоположении границ объекта					
1	2	3	4	5	6
1132	421 529,79	4 234 095,27	Картометрический метод	2,50	—
1133	421 516,96	4 234 084,93		2,50	
1134	421 508,75	4 234 094,02		2,50	
1135	421 507,98	4 234 094,30		2,50	
1136	421 508,84	4 234 095,95		2,50	
1137	421 510,83	4 234 101,92		2,50	
1138	421 513,29	4 234 116,82		2,50	
1139	421 513,56	4 234 120,08		2,50	
1140	421 513,56	4 234 120,22		2,50	
1141	421 513,39	4 234 142,87		2,50	
1142	421 513,19	4 234 145,49		2,50	
1143	421 509,57	4 234 171,34		2,50	
1144	421 508,08	4 234 176,61		2,50	
1145	421 502,81	4 234 188,61		2,50	
1146	421 502,56	4 234 189,15		2,50	
1147	421 500,83	4 234 192,78		2,50	
1109	421 500,85	4 234 192,88		2,50	
нРтоп-045					
1148	421 428,54	4 234 013,61	Картометрический метод	2,50	—
1149	421 407,74	4 234 004,63		2,50	
1150	421 411,94	4 233 990,50		2,50	
1151	421 416,72	4 233 987,81		2,50	
1152	421 361,79	4 233 975,29		2,50	
1153	421 352,60	4 233 977,73		2,50	
1154	421 346,00	4 233 993,49		2,50	
1155	421 348,45	4 233 994,15		2,50	
1156	421 352,71	4 233 997,46		2,50	
1157	421 352,74	4 233 997,48		2,50	
1158	421 352,83	4 233 997,57		2,50	
1159	421 353,72	4 233 998,46		2,50	
1160	421 356,99	4 234 002,69		2,50	
1161	421 359,67	4 234 012,69		2,50	
1162	421 357,31	4 234 021,50		2,50	
1163	421 370,10	4 234 024,34		2,50	
1164	421 376,96	4 234 017,48		2,50	
1165	421 386,97	4 234 014,81		2,50	
1166	421 389,91	4 234 015,02		2,50	
1167	421 391,91	4 234 015,32		2,50	
1168	421 392,22	4 234 015,37		2,50	
1169	421 402,13	4 234 017,00		2,50	
1170	421 418,26	4 234 016,46		2,50	
1171	421 418,92	4 234 016,46		2,50	
1172	421 420,85	4 234 016,55		2,50	
1173	421 431,51	4 234 017,58		2,50	
1174	421 434,07	4 234 017,99		2,50	
1175	421 436,21	4 234 018,49		2,50	
1148	421 428,54	4 234 013,61	2,50		
нРтоп-046					
1176	421 954,48	4 234 200,58	Картометрический метод	2,50	—
1177	421 961,03	4 234 199,76		2,50	
1178	421 967,31	4 234 198,42		2,50	
1179	421 977,07	4 234 195,13		2,50	
1180	421 991,00	4 234 187,03		2,50	
1181	421 991,05	4 234 187,00		2,50	
1182	421 993,95	4 234 185,62		2,50	

Раздел 2

Сведения о местоположении границ объекта					
1	2	3	4	5	6
1183	422 008,83	4 234 179,97	Картометрический метод	2,50	—
1184	422 009,01	4 234 179,91		2,50	
1185	421 975,77	4 234 164,59		2,50	
1186	421 938,62	4 234 150,61		2,50	
1187	421 928,44	4 234 173,65		2,50	
1188	421 931,04	4 234 185,12		2,50	
1189	421 935,89	4 234 191,56		2,50	
1190	421 940,56	4 234 196,85		2,50	
1191	421 941,71	4 234 197,99		2,50	
1192	421 942,66	4 234 198,39		2,50	
1193	421 947,63	4 234 199,76		2,50	
1176	421 954,48	4 234 200,58		2,50	
нРтоп-047					
1194	423 145,63	4 234 578,52	Картометрический метод	2,50	—
1195	423 156,49	4 234 572,48		2,50	
1196	423 156,49	4 234 555,58		2,50	
1197	423 142,00	4 234 500,02		2,50	
1198	423 134,76	4 234 477,07		2,50	
1199	423 120,27	4 234 462,59		2,50	
1200	423 122,69	4 234 497,60		2,50	
1201	423 122,69	4 234 513,30		2,50	
1202	423 133,55	4 234 557,99		2,50	
1194	423 145,63	4 234 578,52		2,50	
нРтоп-048					
1203	421 640,04	4 234 128,05	Картометрический метод	2,50	—
1204	421 651,05	4 234 128,02		2,50	
1205	421 660,00	4 234 125,66		2,50	
1206	421 662,28	4 234 124,22		2,50	
1207	421 668,89	4 234 112,51		2,50	
1208	421 668,99	4 234 112,32		2,50	
1209	421 673,59	4 234 106,88		2,50	
1210	421 685,27	4 234 097,26		2,50	
1211	421 685,43	4 234 097,13		2,50	
1212	421 690,73	4 234 092,85		2,50	
1213	421 693,29	4 234 091,09		2,50	
1214	421 698,64	4 234 088,96		2,50	
1215	421 712,21	4 234 085,72		2,50	
1216	421 714,47	4 234 085,31		2,50	
1217	421 730,43	4 234 083,39		2,50	
1218	421 731,30	4 234 083,31		2,50	
1219	421 733,47	4 234 083,14		2,50	
1220	421 727,73	4 234 082,42		2,50	
1221	421 708,55	4 234 085,40		2,50	
1222	421 680,89	4 234 087,21		2,50	
1223	421 652,13	4 234 085,08		2,50	
1224	421 644,23	4 234 082,33	2,50		
1225	421 626,39	4 234 114,77	2,50		
1226	421 626,24	4 234 114,87	2,50		
1227	421 638,03	4 234 126,58	2,50		
1228	421 639,50	4 234 127,86	2,50		
1203	421 640,04	4 234 128,05	2,50		
нРтоп-049					
1229	422 991,88	4 236 299,82	Картометрический метод	2,50	—
1230	422 991,99	4 236 298,65		2,50	
1231	422 992,63	4 236 295,14		2,50	

Раздел 2

Сведения о местоположении границ объекта					
1	2	3	4	5	6
1232	422 994,13	4 236 289,74	Картометрический метод	2,50	—
1233	422 995,55	4 236 282,51		2,50	
1234	422 995,72	4 236 281,70		2,50	
1235	422 996,42	4 236 278,79		2,50	
1236	422 996,22	4 236 270,89		2,50	
1237	422 994,83	4 236 263,95		2,50	
1238	422 992,28	4 236 255,57		2,50	
1239	422 990,75	4 236 252,26		2,50	
1240	422 985,90	4 236 245,63		2,50	
1241	422 985,39	4 236 244,91		2,50	
1242	422 979,10	4 236 235,47		2,50	
1243	422 978,98	4 236 235,28		2,50	
1244	422 977,51	4 236 233,02		2,50	
1245	422 976,95	4 236 232,11		2,50	
1246	422 975,69	4 236 229,51		2,50	
1247	422 970,29	4 236 215,95		2,50	
1248	422 970,20	4 236 215,71		2,50	
1249	422 966,49	4 236 206,01		2,50	
1250	422 963,29	4 236 200,09		2,50	
1251	422 960,69	4 236 196,02		2,50	
1252	422 956,43	4 236 190,49		2,50	
1253	422 951,94	4 236 185,43		2,50	
1254	422 949,57	4 236 182,15		2,50	
1255	422 949,54	4 236 182,09		2,50	
1256	422 946,19	4 236 176,24		2,50	
1257	422 945,16	4 236 174,17		2,50	
1258	422 942,20	4 236 167,26		2,50	
1259	422 941,02	4 236 163,56		2,50	
1260	422 939,34	4 236 155,65		2,50	
1261	422 937,79	4 236 149,47	2,50		
1262	422 937,76	4 236 149,36	2,50		
1263	422 933,34	4 236 144,89	2,50		
1264	422 924,67	4 236 137,38	2,50		
1265	422 920,85	4 236 134,28	2,50		
1266	422 918,68	4 236 133,47	2,50		
1267	422 918,50	4 236 133,42	2,50		
1268	422 930,23	4 236 160,12	2,50		
1269	422 938,98	4 236 169,70	2,50		
1229	422 991,88	4 236 299,82	2,50		
нРтоп-050					
1270	422 741,35	4 232 930,39	Картометрический метод	2,50	—
1271	422 768,75	4 232 926,03		2,50	
1272	422 760,12	4 232 871,35		2,50	
1273	422 728,21	4 232 871,93		2,50	
1274	422 731,45	4 232 889,01		2,50	
1270	422 741,35	4 232 930,39		2,50	
нРтоп-051					
1275	422 884,24	4 233 890,41	Картометрический метод	2,50	—
1276	422 885,32	4 233 886,88		2,50	
1277	422 885,54	4 233 877,56		2,50	
1278	422 878,57	4 233 867,99		2,50	
1279	422 866,27	4 233 854,19		2,50	
1280	422 860,40	4 233 851,55		2,50	
1281	422 830,68	4 233 830,10		2,50	
1282	422 814,29	4 233 816,16		2,50	

Раздел 2

Сведения о местоположении границ объекта					
1	2	3	4	5	6
1283	422 814,17	4 233 816,06	Картометрический метод	2,50	—
1284	422 795,25	4 233 799,71		2,50	
1285	422 784,89	4 233 794,14		2,50	
1286	422 784,38	4 233 793,86		2,50	
1287	422 780,67	4 233 791,09		2,50	
1288	422 779,55	4 233 790,04		2,50	
1289	422 777,78	4 233 786,71		2,50	
1290	422 789,16	4 233 808,10		2,50	
1291	422 822,27	4 233 837,84		2,50	
1292	422 849,00	4 233 864,12		2,50	
1275	422 884,24	4 233 890,41		2,50	
нРтоп-052					
1293	422 571,85	4 234 875,59	Картометрический метод	2,50	—
1294	422 579,40	4 234 864,79		2,50	
1295	422 553,91	4 234 851,31		2,50	
1296	422 549,88	4 234 844,13		2,50	
1297	422 540,20	4 234 822,33		2,50	
1298	422 539,28	4 234 789,43		2,50	
1299	422 531,80	4 234 783,60		2,50	
1300	422 533,87	4 234 769,74		2,50	
1301	422 532,49	4 234 756,70		2,50	
1302	422 526,40	4 234 740,03		2,50	
1303	422 523,51	4 234 743,39		2,50	
1304	422 522,65	4 234 744,09		2,50	
1305	422 523,08	4 234 744,88		2,50	
1306	422 524,02	4 234 746,74		2,50	
1307	422 526,18	4 234 755,78		2,50	
1308	422 525,67	4 234 760,25		2,50	
1309	422 525,15	4 234 762,52		2,50	
1310	422 523,95	4 234 765,59		2,50	
1311	422 525,30	4 234 767,73		2,50	
1312	422 525,72	4 234 768,42		2,50	
1313	422 528,40	4 234 778,33		2,50	
1314	422 528,42	4 234 782,99		2,50	
1315	422 528,44	4 234 787,24		2,50	
1316	422 528,44	4 234 787,33		2,50	
1317	422 528,39	4 234 788,69		2,50	
1318	422 528,02	4 234 794,15		2,50	
1319	422 527,97	4 234 794,70		2,50	
1320	422 527,56	4 234 799,04		2,50	
1321	422 527,57	4 234 801,71		2,50	
1322	422 528,12	4 234 805,86		2,50	
1323	422 529,16	4 234 810,63		2,50	
1324	422 529,62	4 234 814,78		2,50	
1325	422 529,65	4 234 819,84		2,50	
1326	422 529,65	4 234 819,95		2,50	
1327	422 529,60	4 234 821,37		2,50	
1328	422 529,24	4 234 826,40	2,50		
1329	422 529,01	4 234 832,07	2,50		
1330	422 528,83	4 234 834,05	2,50		
1331	422 527,83	4 234 841,15	2,50		
1332	422 527,39	4 234 844,98	2,50		
1333	422 527,60	4 234 850,66	2,50		
1334	422 527,81	4 234 852,09	2,50		
1335	422 527,93	4 234 852,12	2,50		

Раздел 2

Сведения о местоположении границ объекта					
1	2	3	4	5	6
1336	422 535,76	4 234 852,20	Картометрический метод	2,50	—
1337	422 538,29	4 234 852,38		2,50	
1338	422 543,89	4 234 853,16		2,50	
1339	422 547,62	4 234 854,05		2,50	
1340	422 551,48	4 234 855,37		2,50	
1341	422 555,02	4 234 856,97		2,50	
1342	422 555,46	4 234 857,23		2,50	
1343	422 560,00	4 234 860,01		2,50	
1344	422 565,23	4 234 864,66		2,50	
1345	422 568,17	4 234 868,37		2,50	
1346	422 569,82	4 234 870,78		2,50	
1347	422 571,44	4 234 874,38		2,50	
1293	422 571,85	4 234 875,59		2,50	
нРтоп-053					
1348	422 901,19	4 233 947,72	Картометрический метод	2,50	—
1349	422 913,30	4 233 942,91		2,50	
1350	422 954,88	4 233 890,56		2,50	
1351	422 936,70	4 233 876,46		2,50	
1352	422 935,96	4 233 880,45		2,50	
1353	422 933,61	4 233 886,83		2,50	
1354	422 933,52	4 233 886,98		2,50	
1355	422 930,22	4 233 892,58		2,50	
1356	422 929,28	4 233 894,02		2,50	
1357	422 926,13	4 233 898,43		2,50	
1358	422 923,41	4 233 904,75		2,50	
1359	422 922,37	4 233 906,84		2,50	
1360	422 921,38	4 233 908,37		2,50	
1361	422 917,42	4 233 913,98		2,50	
1362	422 912,83	4 233 918,64		2,50	
1363	422 907,09	4 233 922,81		2,50	
1364	422 903,41	4 233 926,15		2,50	
1365	422 900,17	4 233 929,95		2,50	
1366	422 900,89	4 233 936,77		2,50	
1367	422 900,99	4 233 938,12		2,50	
1368	422 901,29	4 233 946,11	2,50		
1369	422 901,31	4 233 946,87	2,50		
1348	422 901,19	4 233 947,72	2,50		
нРтоп-056					
1370	421 291,20	4 234 683,07	Картометрический метод	2,50	—
1371	421 295,90	4 234 679,16		2,50	
1372	421 200,22	4 234 560,06		2,50	
1373	421 172,64	4 234 527,55		2,50	
1374	421 171,47	4 234 526,44		2,50	
1375	421 165,17	4 234 536,33		2,50	
1376	421 178,06	4 234 536,76		2,50	
1370	421 291,20	4 234 683,07		2,50	
нРтоп-057					
1377	422 554,25	4 236 179,41	Картометрический метод	2,50	—
1378	422 559,00	4 236 179,86		2,50	
1379	422 578,38	4 236 180,29		2,50	
1380	422 594,37	4 236 180,24		2,50	
1381	422 601,42	4 236 180,04		2,50	
1382	422 603,88	4 236 176,89		2,50	
1383	422 610,50	4 236 170,08		2,50	
1384	422 613,42	4 236 167,60		2,50	

Раздел 2

Сведения о местоположении границ объекта					
1	2	3	4	5	6
1385	422 618,89	4 236 163,79	Картометрический метод	2,50	—
1386	422 618,73	4 236 163,20		2,50	
1387	422 620,03	4 236 156,13		2,50	
1388	422 623,31	4 236 147,45		2,50	
1377	422 554,25	4 236 179,41		2,50	
нРтоп-058					
1389	422 708,34	4 232 941,20	Картометрический метод	2,50	—
1390	422 703,11	4 232 921,34		2,50	
1391	422 702,69	4 232 886,45		2,50	
1392	422 712,53	4 232 884,28		2,50	
1393	422 720,75	4 232 876,54		2,50	
1394	422 725,01	4 232 872,00		2,50	
1395	422 690,82	4 232 872,63		2,50	
1396	422 688,29	4 232 872,88		2,50	
1397	422 688,73	4 232 872,84		2,50	
1398	422 691,23	4 232 880,65		2,50	
1399	422 691,68	4 232 882,31		2,50	
1400	422 693,45	4 232 890,02		2,50	
1401	422 693,96	4 232 894,47		2,50	
1402	422 693,94	4 232 895,17		2,50	
1403	422 693,60	4 232 904,94		2,50	
1404	422 693,53	4 232 910,92		2,50	
1405	422 693,95	4 232 913,72		2,50	
1406	422 695,76	4 232 918,88		2,50	
1407	422 696,41	4 232 921,16		2,50	
1408	422 698,18	4 232 929,14		2,50	
1409	422 698,24	4 232 929,42	2,50		
1410	422 700,00	4 232 937,94	2,50		
1411	422 700,41	4 232 941,64	2,50		
1412	422 700,42	4 232 942,38	2,50		
1389	422 708,34	4 232 941,20	2,50		
нРтоп-059					
1413	422 555,23	4 234 092,01	Картометрический метод	2,50	—
1414	422 558,93	4 234 083,75		2,50	
1415	422 566,59	4 234 070,93		2,50	
1416	422 576,78	4 234 057,18		2,50	
1417	422 578,83	4 234 038,53		2,50	
1418	422 576,49	4 234 033,43		2,50	
1419	422 567,96	4 234 041,46		2,50	
1420	422 567,92	4 234 041,50		2,50	
1421	422 566,51	4 234 042,83		2,50	
1422	422 561,89	4 234 050,95		2,50	
1423	422 559,06	4 234 057,36		2,50	
1424	422 556,46	4 234 066,73		2,50	
1425	422 553,72	4 234 079,39		2,50	
1426	422 551,51	4 234 094,20		2,50	
1427	422 551,00	4 234 106,88		2,50	
1413	422 555,23	4 234 092,01		2,50	
нРтоп-060					
1428	422 647,41	4 233 002,02	Картометрический метод	2,50	—
1429	422 647,08	4 232 998,98		2,50	
1430	422 647,04	4 232 990,20		2,50	
1431	422 647,04	4 232 990,11		2,50	
1432	422 647,78	4 232 984,72		2,50	
1433	422 650,55	4 232 974,82		2,50	

Раздел 2

Сведения о местоположении границ объекта							
1	2	3	4	5	6		
1434	422 651,93	4 232 967,22	Картометрический метод	2,50	—		
1435	422 652,81	4 232 958,09		2,50			
1436	422 652,46	4 232 954,26		2,50			
1437	422 650,84	4 232 955,89		2,50			
1438	422 642,93	4 232 958,45		2,50			
1439	422 640,27	4 232 958,73		2,50			
1440	422 638,17	4 232 958,84		2,50			
1441	422 630,15	4 232 956,70		2,50			
1442	422 633,71	4 232 977,66		2,50			
1428	422 647,41	4 233 002,02		2,50			
нРтоп-061							
1443	422 741,28	4 233 230,27	Картометрический метод	2,50	—		
1444	422 740,04	4 233 229,58		2,50			
1445	422 739,83	4 233 228,69		2,50			
1446	422 735,61	4 233 221,85		2,50			
1447	422 735,44	4 233 221,57		2,50			
1448	422 731,03	4 233 214,13		2,50			
1449	422 722,96	4 233 204,93		2,50			
1450	422 718,85	4 233 201,04		2,50			
1451	422 708,85	4 233 194,65		2,50			
1452	422 693,81	4 233 186,01		2,50			
1453	422 696,67	4 233 198,02		2,50			
1454	422 703,86	4 233 199,21		2,50			
1455	422 707,78	4 233 201,17		2,50			
1456	422 709,82	4 233 216,19		2,50			
1457	422 734,60	4 233 226,57		2,50			
1443	422 741,28	4 233 230,27		2,50			
нРтоп-062							
1458	422 674,92	4 234 978,88		Картометрический метод		2,50	—
1459	422 676,25	4 234 978,63	2,50				
1460	422 676,63	4 234 978,56	2,50				
1461	422 677,53	4 234 977,24	2,50				
1462	422 678,59	4 234 975,91	2,50				
1463	422 684,25	4 234 971,01	2,50				
1464	422 694,26	4 234 968,34	2,50				
1465	422 698,00	4 234 968,70	2,50				
1466	422 687,61	4 234 958,82	2,50				
1467	422 678,35	4 234 946,97	2,50				
1468	422 669,99	4 234 956,62	2,50				
1469	422 661,56	4 234 957,27	2,50				
1470	422 662,49	4 234 959,26	2,50				
1471	422 664,10	4 234 963,65	2,50				
1472	422 665,17	4 234 968,08	2,50				
1473	422 665,50	4 234 970,72	2,50				
1474	422 668,37	4 234 973,25	2,50				
1458	422 674,92	4 234 978,88	2,50				
нРтоп-063							
1475	422 711,99	4 233 136,55	Картометрический метод	2,50	—		
1476	422 709,72	4 233 129,70		2,50			
1477	422 710,07	4 233 117,80		2,50			
1478	422 709,86	4 233 094,92		2,50			
1479	422 712,08	4 233 065,88		2,50			
1480	422 710,33	4 233 047,05		2,50			
1481	422 708,91	4 233 054,38		2,50			
1482	422 707,85	4 233 058,00		2,50			

Раздел 2

Сведения о местоположении границ объекта					
1	2	3	4	5	6
1483	422 704,71	4 233 065,88	Картометрический метод	2,50	—
1484	422 702,34	4 233 072,65		2,50	
1485	422 702,20	4 233 078,40		2,50	
1486	422 702,61	4 233 091,73		2,50	
1487	422 704,36	4 233 103,48		2,50	
1488	422 704,37	4 233 103,59		2,50	
1489	422 706,27	4 233 116,85		2,50	
1490	422 707,48	4 233 124,35		2,50	
1491	422 709,39	4 233 129,97		2,50	
1492	422 711,79	4 233 136,26		2,50	
1475	422 711,99	4 233 136,55	2,50		
нРтоп-064					
1493	422 825,07	4 233 283,44	Картометрический метод	2,50	—
1494	422 820,01	4 233 275,57		2,50	
1495	422 816,06	4 233 277,79		2,50	
1496	422 809,87	4 233 269,00		2,50	
1497	422 791,25	4 233 236,87		2,50	
1498	422 791,16	4 233 236,70		2,50	
1499	422 791,90	4 233 245,00		2,50	
1500	422 793,15	4 233 252,89		2,50	
1501	422 794,71	4 233 262,29		2,50	
1502	422 796,69	4 233 271,90		2,50	
1503	422 799,71	4 233 276,02		2,50	
1504	422 803,09	4 233 279,74		2,50	
1505	422 808,62	4 233 280,25		2,50	
1506	422 815,72	4 233 280,74		2,50	
1507	422 821,70	4 233 282,11		2,50	
1493	422 825,07	4 233 283,44		2,50	
нРтоп-065					
1508	422 774,31	4 233 489,45	Картометрический метод	2,50	—
1509	422 782,99	4 233 476,26		2,50	
1510	422 815,93	4 233 455,97		2,50	
1511	422 813,95	4 233 457,02		2,50	
1512	422 803,39	4 233 462,76		2,50	
1513	422 799,59	4 233 464,33		2,50	
1514	422 790,15	4 233 467,16		2,50	
1515	422 788,30	4 233 467,62		2,50	
1516	422 783,91	4 233 468,49		2,50	
1517	422 780,92	4 233 469,43		2,50	
1518	422 776,49	4 233 471,67		2,50	
1519	422 767,70	4 233 477,84		2,50	
1520	422 767,15	4 233 478,38		2,50	
1521	422 767,21	4 233 478,66		2,50	
1522	422 768,79	4 233 482,10		2,50	
1508	422 774,31	4 233 489,45		2,50	
нРтоп-066					
1523	423 080,61	4 235 805,08	Картометрический метод	2,50	—
1524	423 084,22	4 235 800,86		2,50	
1525	423 087,53	4 235 798,18		2,50	
1526	423 089,20	4 235 797,02		2,50	
1527	423 088,71	4 235 794,37		2,50	
1528	423 086,17	4 235 784,13		2,50	
1529	423 083,14	4 235 774,61		2,50	
1530	423 078,97	4 235 765,86		2,50	
1531	423 074,14	4 235 763,63		2,50	

Раздел 2

Сведения о местоположении границ объекта					
1	2	3	4	5	6
1532	423 073,51	4 235 763,33	Картометрический метод	2,50	—
1533	423 071,77	4 235 762,45		2,50	
1534	423 080,53	4 235 782,06		2,50	
1535	423 081,31	4 235 795,69		2,50	
1523	423 080,61	4 235 805,08		2,50	
нРтоп-067					
1536	422 708,83	4 233 030,96	Картометрический метод	2,50	—
1537	422 708,16	4 233 023,71		2,50	
1538	422 697,91	4 232 985,85		2,50	
1539	422 697,36	4 232 982,14		2,50	
1540	422 696,66	4 232 984,37		2,50	
1541	422 693,45	4 232 992,16		2,50	
1542	422 693,10	4 232 995,76		2,50	
1543	422 693,23	4 232 998,39		2,50	
1544	422 694,70	4 233 003,78		2,50	
1545	422 695,99	4 233 006,75		2,50	
1546	422 701,24	4 233 014,77		2,50	
1547	422 701,83	4 233 015,73		2,50	
1548	422 702,36	4 233 016,71		2,50	
1549	422 707,19	4 233 026,28		2,50	
1536	422 708,83	4 233 030,96		2,50	
нРтоп-068					
1550	422 820,47	4 235 160,72	Картометрический метод	2,50	—
1551	422 829,18	4 235 150,02		2,50	
1552	422 825,54	4 235 149,45		2,50	
1553	422 817,11	4 235 150,48		2,50	
1554	422 816,74	4 235 150,52		2,50	
1555	422 806,08	4 235 151,61		2,50	
1556	422 798,16	4 235 152,43		2,50	
1557	422 796,11	4 235 152,53		2,50	
1558	422 794,40	4 235 152,38		2,50	
1559	422 793,57	4 235 151,59		2,50	
1560	422 800,48	4 235 158,21		2,50	
1561	422 811,54	4 235 154,50		2,50	
1550	422 820,47	4 235 160,72		2,50	
нРтоп-069					
1562	422 120,32	4 234 270,61	Картометрический метод	2,50	—
1563	422 119,90	4 234 267,25		2,50	
1564	422 119,86	4 234 259,26		2,50	
1565	422 119,86	4 234 259,24		2,50	
1566	422 119,83	4 234 251,30		2,50	
1567	422 119,56	4 234 249,68		2,50	
1568	422 114,29	4 234 247,14		2,50	
1569	422 112,97	4 234 246,45		2,50	
1570	422 110,58	4 234 244,82		2,50	
1571	422 105,76	4 234 241,02		2,50	
1572	422 108,03	4 234 246,06		2,50	
1573	422 108,53	4 234 247,27		2,50	
1574	422 114,10	4 234 262,17		2,50	
1575	422 119,61	4 234 270,04		2,50	
1562	422 120,32	4 234 270,61		2,50	
нРтоп-070					
1576	422 761,33	4 234 041,12	Картометрический метод	2,50	—
1577	422 759,26	4 234 037,59		2,50	
1578	422 757,79	4 234 037,44		2,50	

Раздел 2

Сведения о местоположении границ объекта							
1	2	3	4	5	6		
1579	422 757,11	4 234 037,36	Картометрический метод	2,50	—		
1580	422 721,95	4 234 032,69		2,50			
1581	422 721,94	4 234 032,69		2,50			
1582	422 691,08	4 234 028,76		2,50			
1583	422 729,34	4 234 036,87		2,50			
1576	422 761,33	4 234 041,12		2,50			
нРтоп-071							
1584	422 476,90	4 234 846,71	Картометрический метод	2,50	—		
1585	422 483,21	4 234 845,17		2,50			
1586	422 483,12	4 234 843,67		2,50			
1587	422 483,08	4 234 842,48		2,50			
1588	422 483,69	4 234 837,59		2,50			
1589	422 484,75	4 234 833,41		2,50			
1590	422 485,13	4 234 830,74		2,50			
1591	422 487,26	4 234 829,90		2,50			
1592	422 469,97	4 234 836,71		2,50			
1593	422 468,35	4 234 840,61		2,50			
1584	422 476,90	4 234 846,71		2,50			
нРтоп-072							
1594	422 884,75	4 233 800,53		Картометрический метод		2,50	—
1595	422 865,56	4 233 798,20	2,50				
1596	422 860,32	4 233 794,58	2,50				
1597	422 869,50	4 233 802,78	2,50				
1598	422 882,99	4 233 811,16	2,50				
1599	422 888,21	4 233 814,08	2,50				
1594	422 884,75	4 233 800,53	2,50				
нРтоп-073							
1600	422 531,51	4 234 701,95	Картометрический метод	2,50	—		
1601	422 548,47	4 234 699,28		2,50			
1602	422 542,76	4 234 679,70		2,50			
1603	422 542,74	4 234 679,83		2,50			
1604	422 541,17	4 234 685,83		2,50			
1605	422 539,67	4 234 689,80		2,50			
1606	422 536,90	4 234 695,27		2,50			
1607	422 536,38	4 234 696,23		2,50			
1608	422 532,62	4 234 700,92		2,50			
1600	422 531,51	4 234 701,95		2,50			
нРтоп-074							
1609	422 824,81	4 233 451,25	Картометрический метод	2,50	—		
1610	422 845,03	4 233 445,55		2,50			
1611	422 858,80	4 233 427,92		2,50			
1612	422 862,52	4 233 422,82		2,50			
1613	422 861,77	4 233 423,48		2,50			
1614	422 858,39	4 233 425,85		2,50			
1615	422 854,82	4 233 429,73		2,50			
1616	422 853,27	4 233 431,24		2,50			
1617	422 847,85	4 233 435,99		2,50			
1618	422 843,70	4 233 440,16		2,50			
1619	422 841,39	4 233 442,16		2,50			
1620	422 837,94	4 233 444,71		2,50			
1621	422 836,06	4 233 445,94		2,50			
1622	422 833,86	4 233 447,03		2,50			
1623	422 828,03	4 233 449,50		2,50			
1609	422 824,81	4 233 451,25		2,50			
нРтоп-075							

Раздел 2

Сведения о местоположении границ объекта					
1	2	3	4	5	6
1624	422 658,09	4 233 064,59	Картометрический метод	2,50	—
1625	422 659,82	4 233 054,81		2,50	
1626	422 660,42	4 233 052,35		2,50	
1627	422 663,18	4 233 043,47		2,50	
1628	422 663,46	4 233 041,32		2,50	
1629	422 663,13	4 233 040,45		2,50	
1630	422 661,92	4 233 037,87		2,50	
1631	422 657,60	4 233 032,26		2,50	
1632	422 656,11	4 233 030,04		2,50	
1633	422 655,94	4 233 029,69		2,50	
1634	422 657,09	4 233 039,20		2,50	
1635	422 657,97	4 233 063,66		2,50	
1624	422 658,09	4 233 064,59		2,50	
НРТоп-076					
1636	422 472,91	4 234 464,23	Картометрический метод	2,50	—
1637	422 484,45	4 234 458,72		2,50	
1638	422 474,05	4 234 455,35		2,50	
1639	422 466,18	4 234 458,61		2,50	
1640	422 467,70	4 234 463,20		2,50	
1641	422 468,12	4 234 464,68		2,50	
1642	422 468,43	4 234 465,93		2,50	
1636	422 472,91	4 234 464,23		2,50	
НРТоп-077					
1643	422 756,75	4 233 171,00	Картометрический метод	2,50	—
1644	422 760,00	4 233 169,06		2,50	
1645	422 756,14	4 233 159,73		2,50	
1646	422 744,42	4 233 161,39		2,50	
1647	422 749,28	4 233 164,21		2,50	
1648	422 754,04	4 233 168,03		2,50	
1643	422 756,75	4 233 171,00		2,50	
НРТоп-078					
1649	421 663,70	4 234 187,60	Картометрический метод	2,50	—
1650	421 665,37	4 234 183,69		2,50	
1651	421 656,75	4 234 179,48		2,50	
1652	421 656,71	4 234 178,98		2,50	
1653	421 650,56	4 234 179,73		2,50	
1654	421 648,87	4 234 179,86		2,50	
1649	421 663,70	4 234 187,60		2,50	
НРТоп-079					
1655	422 853,39	4 235 183,28	Картометрический метод	2,50	—
1656	422 853,19	4 235 182,98		2,50	
1657	422 848,94	4 235 177,59		2,50	
1658	422 847,31	4 235 175,19		2,50	
1659	422 846,30	4 235 171,63		2,50	
1660	422 841,31	4 235 176,98		2,50	
1655	422 853,39	4 235 183,28		2,50	
НРТоп-080					
1661	423 550,05	4 232 933,47	Картометрический метод	2,50	—
1936	423 472,95	4 233 114,64		2,50	
1935	423 435,46	4 233 187,75		2,50	
1934	423 384,11	4 233 257,70		2,50	
1933	423 377,76	4 233 266,79		2,50	
1932	423 307,94	4 233 352,63		2,50	
1931	423 284,07	4 233 380,40		2,50	
1930	423 260,04	4 233 407,48		2,50	

Раздел 2

Сведения о местоположении границ объекта					
1	2	3	4	5	6
1929	423 239,08	4 233 433,72	Картометрический метод	2,50	—
1928	423 223,40	4 233 461,00		2,50	
1927	423 195,77	4 233 543,60		2,50	
1926	423 191,30	4 233 555,59		2,50	
1925	423 161,28	4 233 642,44		2,50	
1924	423 147,39	4 233 679,36		2,50	
1923	423 133,14	4 233 715,32		2,50	
1922	423 108,61	4 233 770,54		2,50	
1921	423 094,61	4 233 795,09		2,50	
1920	423 020,76	4 233 924,64		2,50	
1919	422 998,87	4 233 955,79		2,50	
1918	423 028,54	4 233 958,52		2,50	
1917	423 076,85	4 233 978,88		2,50	
1916	423 208,86	4 234 092,93		2,50	
1915	423 121,31	4 234 162,63		2,50	
1914	423 125,88	4 234 166,61		2,50	
1913	423 093,78	4 234 193,09		2,50	
1912	423 006,35	4 234 151,41		2,50	
1911	423 015,96	4 234 161,40		2,50	
1910	423 024,75	4 234 167,94		2,50	
1909	423 036,01	4 234 173,19		2,50	
1908	423 053,68	4 234 180,29		2,50	
1907	423 056,84	4 234 180,98		2,50	
1906	423 062,57	4 234 183,19		2,50	
1905	423 065,07	4 234 184,91		2,50	
1904	423 072,03	4 234 190,47		2,50	
1903	423 075,27	4 234 193,74		2,50	
1902	423 086,51	4 234 208,08		2,50	
1901	423 087,91	4 234 210,12		2,50	
1900	423 094,80	4 234 221,60		2,50	
1899	423 102,23	4 234 231,19		2,50	
1898	423 108,93	4 234 238,08		2,50	
1897	423 111,18	4 234 240,85		2,50	
1896	423 117,09	4 234 249,62		2,50	
1895	423 117,82	4 234 250,79		2,50	
1894	423 117,91	4 234 250,95		2,50	
1893	423 124,07	4 234 261,85		2,50	
1892	423 125,90	4 234 266,25		2,50	
1891	423 132,64	4 234 290,12		2,50	
1890	423 140,45	4 234 316,91		2,50	
1889	423 141,17	4 234 320,73	2,50		
1888	423 142,47	4 234 335,40	2,50		
1887	423 142,86	4 234 337,38	2,50		
1886	423 145,74	4 234 343,27	2,50		
1885	423 147,71	4 234 350,54	2,50		
1884	423 148,19	4 234 356,89	2,50		
1883	423 150,24	4 234 367,79	2,50		
1882	423 151,14	4 234 370,82	2,50		
1881	423 154,33	4 234 375,31	2,50		
1880	423 155,05	4 234 376,39	2,50		
1879	423 160,96	4 234 385,96	2,50		
1878	423 161,26	4 234 386,46	2,50		
1877	423 162,48	4 234 388,96	2,50		
1876	423 165,17	4 234 395,61	2,50		
1875	423 166,05	4 234 398,35	2,50		

Раздел 2

Сведения о местоположении границ объекта					
1	2	3	4	5	6
1874	423 166,43	4 234 399,91	Картометрический метод	2,50	—
1873	423 172,62	4 234 405,29		2,50	
1872	423 175,91	4 234 408,98		2,50	
1871	423 181,80	4 234 417,48		2,50	
1870	423 182,69	4 234 418,87		2,50	
1869	423 184,48	4 234 422,98		2,50	
1868	423 188,70	4 234 436,68		2,50	
1867	423 193,83	4 234 448,04		2,50	
1866	423 194,50	4 234 449,73		2,50	
1865	423 196,23	4 234 454,74		2,50	
1864	423 198,42	4 234 456,35		2,50	
1863	423 198,80	4 234 456,64		2,50	
1862	423 203,61	4 234 460,35		2,50	
1861	423 207,65	4 234 464,53		2,50	
1860	423 222,11	4 234 484,72		2,50	
1859	423 223,18	4 234 486,37		2,50	
1858	423 224,88	4 234 490,20		2,50	
1857	423 227,04	4 234 496,85		2,50	
1856	423 227,18	4 234 497,30		2,50	
1855	423 229,34	4 234 504,52		2,50	
1854	423 232,59	4 234 510,79		2,50	
1853	423 238,10	4 234 518,31		2,50	
1852	423 239,12	4 234 519,85		2,50	
1851	423 246,96	4 234 532,94		2,50	
1850	423 247,13	4 234 533,22		2,50	
1849	423 248,75	4 234 536,81		2,50	
1848	423 253,34	4 234 550,37		2,50	
1847	423 253,69	4 234 551,52		2,50	
1846	423 257,62	4 234 565,89		2,50	
1845	423 258,33	4 234 571,15		2,50	
1844	423 258,31	4 234 571,81		2,50	
1843	423 258,07	4 234 579,13		2,50	
1842	423 255,41	4 234 588,48		2,50	
1841	423 253,30	4 234 591,46		2,50	
1840	423 249,20	4 234 596,27		2,50	
1839	423 243,98	4 234 600,61		2,50	
1838	423 243,46	4 234 600,89		2,50	
1837	423 242,82	4 234 601,24		2,50	
1836	423 244,20	4 234 602,99		2,50	
1835	423 244,81	4 234 603,79		2,50	
1834	423 246,08	4 234 605,58	2,50		
1833	423 247,33	4 234 606,47	2,50		
1832	423 253,45	4 234 610,52	2,50		
1831	423 254,31	4 234 611,11	2,50		
1830	423 260,05	4 234 615,35	2,50		
1829	423 265,49	4 234 621,44	2,50		
1828	423 265,83	4 234 622,06	2,50		
1827	423 268,51	4 234 627,11	2,50		
1826	423 269,31	4 234 628,81	2,50		
1825	423 272,13	4 234 635,59	2,50		
1824	423 273,65	4 234 642,47	2,50		
1823	423 274,88	4 234 673,35	2,50		
1822	423 276,78	4 234 688,22	2,50		
1821	423 277,93	4 234 688,14	2,50		
1820	423 279,30	4 234 688,10	2,50		

Раздел 2

Сведения о местоположении границ объекта					
1	2	3	4	5	6
1819	423 289,30	4 234 690,77	Картометрический метод	2,50	—
1818	423 292,23	4 234 692,83		2,50	
1817	423 297,71	4 234 697,48		2,50	
1816	423 300,67	4 234 700,59		2,50	
1815	423 306,97	4 234 708,83		2,50	
1814	423 308,40	4 234 710,97		2,50	
1813	423 310,58	4 234 716,52		2,50	
1812	423 312,17	4 234 723,53		2,50	
1811	423 315,28	4 234 730,53		2,50	
1810	423 315,87	4 234 732,02		2,50	
1809	423 317,97	4 234 737,97		2,50	
1808	423 320,18	4 234 740,73		2,50	
1807	423 323,73	4 234 744,08		2,50	
1806	423 331,89	4 234 750,49		2,50	
1805	423 341,74	4 234 757,92		2,50	
1804	423 345,81	4 234 762,04		2,50	
1803	423 351,58	4 234 769,88		2,50	
1802	423 352,79	4 234 771,73		2,50	
1801	423 353,86	4 234 773,88		2,50	
1800	423 359,07	4 234 786,10		2,50	
1799	423 364,16	4 234 792,79		2,50	
1798	423 372,03	4 234 798,12		2,50	
1797	423 380,10	4 234 803,12		2,50	
1796	423 386,68	4 234 805,78		2,50	
1795	423 389,17	4 234 806,99		2,50	
1794	423 393,40	4 234 810,26		2,50	
1793	423 399,96	4 234 816,89		2,50	
1792	423 401,61	4 234 818,80		2,50	
1791	423 406,69	4 234 825,44		2,50	
1790	423 408,13	4 234 827,59		2,50	
1789	423 409,86	4 234 831,53		2,50	
1788	423 415,53	4 234 849,34		2,50	
1787	423 415,57	4 234 849,47		2,50	
1786	423 418,84	4 234 859,96		2,50	
1785	423 424,51	4 234 868,12		2,50	
1784	423 425,33	4 234 869,41		2,50	
1783	423 430,56	4 234 878,31		2,50	
1782	423 430,64	4 234 878,44		2,50	
1781	423 431,78	4 234 880,76		2,50	
1780	423 437,26	4 234 893,92		2,50	
1779	423 449,85	4 234 916,43		2,50	
1778	423 450,94	4 234 918,71	2,50		
1777	423 455,30	4 234 929,55	2,50		
1776	423 461,18	4 234 939,20	2,50		
1775	423 475,01	4 234 956,70	2,50		
1774	423 475,69	4 234 957,62	2,50		
1773	423 482,87	4 234 967,86	2,50		
1772	423 487,50	4 234 971,90	2,50		
1771	423 490,74	4 234 973,79	2,50		
1770	423 495,52	4 234 977,69	2,50		
1769	423 504,35	4 234 987,51	2,50		
1768	423 506,80	4 234 990,89	2,50		
1767	423 512,70	4 235 001,12	2,50		
1766	423 514,90	4 235 006,79	2,50		
1765	423 516,93	4 235 015,97	2,50		

Раздел 2

Сведения о местоположении границ объекта					
1	2	3	4	5	6
1764	423 517,25	4 235 017,80	Картометрический метод	2,50	—
1763	423 518,73	4 235 029,54		2,50	
1762	423 520,26	4 235 035,09		2,50	
1761	423 526,03	4 235 045,32		2,50	
1760	423 526,06	4 235 045,38		2,50	
1759	423 537,07	4 235 065,05		2,50	
1758	423 537,82	4 235 066,54		2,50	
1757	423 544,40	4 235 081,03		2,50	
1756	423 545,35	4 235 083,54		2,50	
1755	423 548,63	4 235 094,46		2,50	
1754	423 550,00	4 235 097,56		2,50	
1753	423 552,74	4 235 101,57		2,50	
1752	423 558,99	4 235 105,42		2,50	
1751	423 560,99	4 235 106,83		2,50	
1750	423 570,60	4 235 114,52		2,50	
1749	423 573,96	4 235 117,94		2,50	
1748	423 578,25	4 235 123,52		2,50	
1747	423 579,72	4 235 125,71		2,50	
1746	423 582,41	4 235 135,64		2,50	
1745	423 582,43	4 235 141,77		2,50	
1744	423 582,43	4 235 141,84		2,50	
1743	423 582,24	4 235 144,58		2,50	
1742	423 581,20	4 235 152,04		2,50	
1741	423 578,73	4 235 159,22		2,50	
1740	423 639,70	4 235 136,60		2,50	
1739	423 649,96	4 235 137,81		2,50	
1738	423 667,28	4 235 144,26		2,50	
1737	423 686,79	4 235 159,25		2,50	
1736	423 691,06	4 235 163,73		2,50	
1735	423 733,18	4 235 224,66		2,50	
1734	423 792,45	4 235 285,01		2,50	
1733	423 819,90	4 235 277,47		2,50	
1732	423 825,20	4 235 276,76		2,50	
1731	423 829,80	4 235 277,30		2,50	
1730	423 867,91	4 235 286,32		2,50	
1729	423 873,31	4 235 288,45		2,50	
1728	423 876,95	4 235 291,15		2,50	
1727	423 966,36	4 235 374,53		2,50	
1726	423 967,95	4 235 376,20		2,50	
1725	423 982,59	4 235 393,43		2,50	
1724	423 983,02	4 235 393,94	2,50		
1723	424 010,74	4 235 428,82	2,50		
1722	424 012,40	4 235 431,27	2,50		
1721	424 015,05	4 235 440,27	2,50		
1720	424 016,52	4 235 469,96	2,50		
1719	424 028,92	4 235 471,02	2,50		
1718	424 094,13	4 235 502,72	2,50		
1717	424 165,09	4 235 530,80	2,50		
1716	424 207,36	4 235 545,30	2,50		
1715	424 242,99	4 235 564,02	2,50		
1714	424 268,35	4 235 574,89	2,50		
1713	424 319,07	4 235 576,70	2,50		
1712	424 354,10	4 235 565,23	2,50		
1711	424 364,36	4 235 548,92	2,50		
1710	424 367,99	4 235 525,98	2,50		

Раздел 2

Сведения о местоположении границ объекта					
1	2	3	4	5	6
1709	424 370,40	4 235 492,16	Картометрический метод	2,50	—
1708	424 372,81	4 235 474,65		2,50	
1707	424 383,09	4 235 466,19		2,50	
1706	424 388,52	4 235 471,02		2,50	
1705	424 390,33	4 235 498,20		2,50	
1704	424 388,52	4 235 528,39		2,50	
1703	424 395,16	4 235 545,30		2,50	
1702	424 401,80	4 235 554,35		2,50	
1701	424 412,07	4 235 557,98		2,50	
1700	424 425,36	4 235 557,98		2,50	
1699	424 438,64	4 235 553,75		2,50	
1698	424 446,49	4 235 541,67		2,50	
1697	424 454,34	4 235 521,14		2,50	
1696	424 456,75	4 235 490,35		2,50	
1695	424 459,17	4 235 473,44		2,50	
1694	424 459,17	4 235 448,68		2,50	
1693	424 457,96	4 235 428,15		2,50	
1692	424 457,36	4 235 413,05		2,50	
1691	424 463,67	4 235 383,35		2,50	
1690	424 464,28	4 235 384,97		2,50	
1689	424 433,00	4 235 301,68		2,50	
1688	424 423,68	4 235 305,27		2,50	
1687	424 395,91	4 235 298,01		2,50	
1686	424 374,17	4 235 296,81		2,50	
1685	424 371,75	4 235 313,71		2,50	
1684	424 369,34	4 235 347,54		2,50	
1683	424 364,51	4 235 388,59		2,50	
1682	424 362,09	4 235 433,28		2,50	
1681	424 362,09	4 235 462,27		2,50	
1680	424 351,23	4 235 474,34		2,50	
1679	424 337,94	4 235 471,93		2,50	
1678	424 327,07	4 235 447,77		2,50	
1677	424 328,27	4 235 403,09		2,50	
1676	424 328,27	4 235 386,18		2,50	
1675	424 323,45	4 235 354,78	2,50		
1674	424 319,82	4 235 331,83	2,50		
1673	424 318,62	4 235 318,55	2,50		
1672	424 314,99	4 235 300,43	2,50		
1671	424 323,45	4 235 273,86	2,50		
1670	424 346,40	4 235 241,25	2,50		
1669	424 364,51	4 235 203,82	2,50		
1668	424 385,05	4 235 192,94	2,50		
1667	424 394,12	4 235 198,18	2,50		
1666	424 256,24	4 234 831,08	2,50		
1665	424 140,79	4 234 521,44	2,50		
1664	423 915,82	4 233 884,17	2,50		
1663	423 558,16	4 232 957,90	2,50		
1662	423 551,05	4 232 936,20	2,50		
1661	423 550,05	4 232 933,47	2,50		
Вырез 1 из 6					
1937	424 106,67	4 235 302,85	Картометрический метод	2,50	—
1938	424 095,19	4 235 295,60		2,50	
1939	424 092,77	4 235 258,76		2,50	
1940	424 096,40	4 235 191,14		2,50	
1941	424 102,44	4 235 171,21		2,50	

Раздел 2

Сведения о местоположении границ объекта					
1	2	3	4	5	6
1942	424 116,33	4 235 131,96	Картометрический метод	2,50	—
1943	424 135,04	4 235 101,76		2,50	
1944	424 148,94	4 235 078,82		2,50	
1945	424 161,01	4 235 078,21		2,50	
1946	424 167,05	4 235 090,89		2,50	
1947	424 162,83	4 235 114,44		2,50	
1948	424 150,75	4 235 136,18		2,50	
1949	424 136,86	4 235 167,59		2,50	
1950	424 127,20	4 235 194,76		2,50	
1951	424 125,99	4 235 223,75		2,50	
1952	424 121,76	4 235 249,71		2,50	
1953	424 119,95	4 235 268,42		2,50	
1954	424 113,91	4 235 288,96		2,50	
1937	424 106,67	4 235 302,85		2,50	
Вырез 2 из 6					
1955	423 400,45	4 234 540,18	Картометрический метод	2,50	—
1956	423 387,16	4 234 530,52		2,50	
1957	423 372,67	4 234 519,65		2,50	
1958	423 350,94	4 234 519,65		2,50	
1959	423 326,78	4 234 529,31		2,50	
1960	423 308,67	4 234 534,14		2,50	
1961	423 302,63	4 234 517,23		2,50	
1962	423 305,05	4 234 506,36		2,50	
1963	423 359,39	4 234 467,72		2,50	
1964	423 387,16	4 234 460,47		2,50	
1965	423 407,70	4 234 466,50		2,50	
1966	423 427,02	4 234 477,38		2,50	
1967	423 453,59	4 234 483,41		2,50	
1968	423 460,84	4 234 497,91		2,50	
1969	423 449,97	4 234 514,82		2,50	
1970	423 420,98	4 234 530,52		2,50	
1955	423 400,45	4 234 540,18		2,50	
Вырез 3 из 6					
1971	423 964,16	4 235 153,69	Картометрический метод	2,50	—
1972	423 952,08	4 235 150,07		2,50	
1973	423 942,42	4 235 140,41		2,50	
1974	423 938,19	4 235 127,12		2,50	
1975	423 936,68	4 235 121,08		2,50	
1976	423 951,17	4 235 081,23		2,50	
1977	423 973,22	4 235 061,30		2,50	
1978	424 011,86	4 235 044,40		2,50	
1979	424 038,43	4 235 036,55		2,50	
1980	424 052,93	4 235 036,55		2,50	
1981	424 066,81	4 235 049,84		2,50	
1982	424 067,42	4 235 066,74		2,50	
1983	424 058,97	4 235 077,61		2,50	
1984	424 048,69	4 235 082,44		2,50	
1985	424 031,18	4 235 086,07		2,50	
1986	424 017,30	4 235 086,67		2,50	
1987	424 008,24	4 235 081,23		2,50	
1988	424 008,24	4 235 068,55		2,50	
1989	424 000,38	4 235 067,35		2,50	
1990	423 979,25	4 235 075,80		2,50	
1991	423 964,76	4 235 096,93		2,50	
1992	423 960,54	4 235 112,64		2,50	

Раздел 2

Сведения о местоположении границ объекта					
1	2	3	4	5	6
1993	423 962,95	4 235 124,71	Картометрический метод	2,50	—
1994	423 970,20	4 235 138,00		2,50	
1995	423 972,01	4 235 149,47		2,50	
1971	423 964,16	4 235 153,69		2,50	
Вырез 4 из 6					
1996	423 470,50	4 234 583,65	Картометрический метод	2,50	—
1997	423 468,08	4 234 569,17		2,50	
1998	423 471,70	4 234 554,67		2,50	
1999	423 491,03	4 234 537,76		2,50	
2000	423 520,01	4 234 531,72		2,50	
2001	423 536,93	4 234 524,48		2,50	
2002	423 559,87	4 234 524,48		2,50	
2003	423 590,07	4 234 531,72		2,50	
2004	423 610,59	4 234 541,38		2,50	
2005	423 619,04	4 234 553,46		2,50	
2006	423 617,84	4 234 565,54		2,50	
2007	423 600,93	4 234 565,54		2,50	
2008	423 587,65	4 234 565,54		2,50	
2009	423 556,25	4 234 565,54		2,50	
2010	423 533,30	4 234 577,61		2,50	
2011	423 506,73	4 234 580,03		2,50	
2012	423 487,40	4 234 582,45		2,50	
1996	423 470,50	4 234 583,65	2,50		
Вырез 5 из 6					
2013	423 573,15	4 234 891,62	Картометрический метод	2,50	—
2014	423 559,87	4 234 891,62		2,50	
2015	423 557,45	4 234 875,92		2,50	
2016	423 569,53	4 234 857,81		2,50	
2017	423 610,59	4 234 846,94		2,50	
2018	423 634,75	4 234 831,24		2,50	
2019	423 645,62	4 234 815,54		2,50	
2020	423 661,32	4 234 807,08		2,50	
2021	423 673,39	4 234 805,88		2,50	
2022	423 683,06	4 234 822,78		2,50	
2023	423 697,55	4 234 825,20		2,50	
2024	423 709,62	4 234 825,20		2,50	
2025	423 716,87	4 234 834,86		2,50	
2026	423 708,42	4 234 849,35		2,50	
2027	423 693,93	4 234 855,39		2,50	
2028	423 673,39	4 234 856,60		2,50	
2029	423 651,66	4 234 854,19		2,50	
2030	423 631,13	4 234 854,19	2,50		
2031	423 617,84	4 234 862,63	2,50		
2032	423 588,86	4 234 880,76	2,50		
2013	423 573,15	4 234 891,62	2,50		
Вырез 6 из 6					
2033	423 466,87	4 234 692,35	Картометрический метод	2,50	—
2034	423 449,97	4 234 682,68		2,50	
2035	423 434,26	4 234 657,33		2,50	
2036	423 420,98	4 234 634,38		2,50	
2037	423 398,04	4 234 627,13		2,50	
2038	423 373,88	4 234 618,68		2,50	
2039	423 355,77	4 234 612,64		2,50	
2040	423 340,06	4 234 604,18		2,50	
2041	423 323,16	4 234 593,32		2,50	

Раздел 2

Сведения о местоположении границ объекта							
1	2	3	4	5	6		
2042	423 317,12	4 234 575,20	Картометрический метод	2,50	—		
2043	423 313,50	4 234 566,75		2,50			
2044	423 327,99	4 234 560,71		2,50			
2045	423 360,60	4 234 560,71		2,50			
2046	423 388,37	4 234 565,54		2,50			
2047	423 414,94	4 234 586,07		2,50			
2048	423 440,30	4 234 606,60		2,50			
2049	423 463,25	4 234 617,47		2,50			
2050	423 493,45	4 234 618,68		2,50			
2051	423 526,05	4 234 622,30		2,50			
2052	423 551,42	4 234 630,76		2,50			
2053	423 563,49	4 234 640,42		2,50			
2054	423 563,49	4 234 652,49		2,50			
2055	423 555,04	4 234 662,16		2,50			
2056	423 530,88	4 234 671,82		2,50			
2057	423 504,32	4 234 680,28		2,50			
2058	423 484,99	4 234 689,94		2,50			
2033	423 466,87	4 234 692,35		2,50			
нРтоп-002							
2059	423 166,99	4 233 389,09	Картометрический метод	2,50	—		
2060	423 221,12	4 233 426,67		2,50			
2061	423 208,10	4 233 445,39		2,50			
2062	423 180,14	4 233 529,94		2,50			
2063	423 167,12	4 233 566,60		2,50			
2064	423 149,78	4 233 621,26		2,50			
2065	423 130,57	4 233 674,05		2,50			
2066	423 121,26	4 233 694,68		2,50			
2067	423 107,53	4 233 627,23		2,50			
2068	423 089,56	4 233 538,88		2,50			
2069	423 089,55	4 233 538,86		2,50			
2070	423 081,28	4 233 498,21		2,50			
2071	423 124,76	4 233 491,57		2,50			
2072	423 185,03	4 233 479,95		2,50			
2059	423 166,99	4 233 389,09		2,50			
нРтоп-010							
2073	422 209,92	4 232 196,67		Картометрический метод		2,50	—
2074	422 234,45	4 232 222,86				2,50	
2075	422 259,06	4 232 250,73	2,50				
2076	422 261,22	4 232 257,92	2,50				
2077	422 259,92	4 232 265,64	2,50				
2078	422 249,10	4 232 285,24	2,50				
2079	422 248,61	4 232 283,96	2,50				
2080	422 246,87	4 232 281,42	2,50				
2081	422 245,53	4 232 279,75	2,50				
2082	422 239,95	4 232 274,97	2,50				
2083	422 229,95	4 232 272,29	2,50				
2084	422 229,28	4 232 272,30	2,50				
2085	422 226,82	4 232 272,38	2,50				
2086	422 224,80	4 232 272,56	2,50				
2087	422 221,26	4 232 273,04	2,50				
2088	422 213,95	4 232 275,53	2,50				
2089	422 213,32	4 232 275,92	2,50				
2090	422 209,97	4 232 278,02	2,50				
2091	422 206,40	4 232 280,87	2,50				
2092	422 201,63	4 232 285,68	2,50				

Раздел 2

Сведения о местоположении границ объекта					
1	2	3	4	5	6
2093	422 200,44	4 232 286,99	Картометрический метод	2,50	—
2094	422 200,05	4 232 287,46		2,50	
2095	422 198,12	4 232 290,24		2,50	
2096	422 195,97	4 232 295,66		2,50	
2097	422 195,25	4 232 298,73		2,50	
2098	422 194,85	4 232 301,05		2,50	
2099	422 194,48	4 232 304,36		2,50	
2100	422 194,14	4 232 304,68		2,50	
2101	422 192,64	4 232 306,11		2,50	
2102	422 190,90	4 232 307,05		2,50	
2103	422 187,50	4 232 308,52		2,50	
2104	422 185,45	4 232 309,55		2,50	
2105	422 179,59	4 232 314,69		2,50	
2106	422 178,00	4 232 316,76		2,50	
2107	422 176,53	4 232 318,94		2,50	
2108	422 175,71	4 232 321,99		2,50	
2109	422 172,11	4 232 316,66		2,50	
2110	422 162,46	4 232 300,71		2,50	
2111	422 157,88	4 232 288,48		2,50	
2112	422 120,39	4 232 300,33		2,50	
2113	422 080,00	4 232 316,98		2,50	
2114	422 088,91	4 232 344,11		2,50	
2115	422 100,50	4 232 378,17		2,50	
2116	422 113,34	4 232 393,56		2,50	
2117	422 085,22	4 232 416,57		2,50	
2118	422 031,88	4 232 459,10		2,50	
2119	421 995,54	4 232 488,79		2,50	
2120	421 983,59	4 232 497,89		2,50	
2121	421 932,00	4 232 440,84	2,50		
2122	421 917,52	4 232 424,01	2,50		
2123	421 942,14	4 232 405,21	2,50		
2073	422 209,92	4 232 196,67	2,50		
нРтоп-009					
2124	422 215,42	4 232 192,39	Картометрический метод	2,50	—
2125	422 289,03	4 232 135,07		2,50	
2126	422 417,51	4 232 218,57		2,50	
2127	422 416,75	4 232 219,33		2,50	
2128	422 414,07	4 232 229,32		2,50	
2129	422 414,11	4 232 230,53		2,50	
2130	422 414,69	4 232 240,17		2,50	
2131	422 415,27	4 232 243,90		2,50	
2132	422 416,49	4 232 248,69		2,50	
2133	422 418,55	4 232 253,76		2,50	
2134	422 421,79	4 232 257,96		2,50	
2135	422 424,28	4 232 260,42		2,50	
2136	422 296,18	4 232 308,79		2,50	
2137	422 252,40	4 232 329,38		2,50	
2138	422 249,90	4 232 319,60		2,50	
2139	422 250,11	4 232 307,09		2,50	
2140	422 250,08	4 232 298,70		2,50	
2141	422 265,80	4 232 270,81		2,50	
2142	422 267,36	4 232 262,42		2,50	
2143	422 266,39	4 232 253,63		2,50	
2144	422 261,42	4 232 243,93	2,50		
2124	422 215,42	4 232 192,39	2,50		

Раздел 2

Сведения о местоположении границ объекта					
1	2	3	4	5	6
нРтоп-043					
2145	422 740,05	4 235 012,00	Картометрический метод	2,50	—
2146	422 793,41	4 235 076,02		2,50	
2147	422 804,63	4 235 085,56		2,50	
2148	422 829,72	4 235 101,45		2,50	
2149	422 840,91	4 235 106,30		2,50	
2150	422 832,60	4 235 103,48		2,50	
2151	422 826,17	4 235 102,42		2,50	
2152	422 822,95	4 235 102,68		2,50	
2153	422 810,84	4 235 104,66		2,50	
2154	422 801,24	4 235 104,97		2,50	
2155	422 797,24	4 235 102,63		2,50	
2156	422 790,88	4 235 093,19		2,50	
2157	422 790,15	4 235 092,17		2,50	
2158	422 783,71	4 235 083,81		2,50	
2159	422 778,03	4 235 078,77		2,50	
2160	422 771,76	4 235 075,07		2,50	
2161	422 771,59	4 235 074,97		2,50	
2162	422 767,98	4 235 073,35		2,50	
2163	422 761,72	4 235 071,23		2,50	
2164	422 760,59	4 235 070,89		2,50	
2165	422 753,73	4 235 069,01		2,50	
2166	422 752,74	4 235 068,18		2,50	
2167	422 750,69	4 235 065,02		2,50	
2168	422 747,93	4 235 059,50		2,50	
2169	422 745,60	4 235 051,32		2,50	
2170	422 745,43	4 235 050,75		2,50	
2171	422 745,33	4 235 050,42		2,50	
2172	422 745,60	4 235 048,23		2,50	
2173	422 746,56	4 235 044,61		2,50	
2174	422 747,19	4 235 040,70		2,50	
2175	422 747,44	4 235 036,57		2,50	
2176	422 747,48	4 235 035,36	2,50		
2177	422 746,50	4 235 029,19	2,50		
2178	422 745,29	4 235 025,46	2,50		
2179	422 743,73	4 235 021,88	2,50		
2180	422 742,63	4 235 019,92	2,50		
2181	422 741,77	4 235 017,06	2,50		
2182	422 741,71	4 235 016,88	2,50		
2183	422 740,50	4 235 013,02	2,50		
2145	422 740,05	4 235 012,00	2,50		
нРтоп-042					
2184	422 854,95	4 235 111,98	Картометрический метод	2,50	—
2185	422 878,12	4 235 120,85		2,50	
2186	422 912,55	4 235 151,34		2,50	
2187	422 902,24	4 235 168,62		2,50	
2188	422 901,23	4 235 167,49		2,50	
2189	422 898,96	4 235 165,76		2,50	
2190	422 896,87	4 235 164,37		2,50	
2191	422 894,35	4 235 163,36		2,50	
2192	422 893,50	4 235 161,67		2,50	
2193	422 893,03	4 235 160,79		2,50	
2194	422 890,43	4 235 156,22		2,50	
2195	422 890,07	4 235 152,65		2,50	
2196	422 888,97	4 235 147,18		2,50	

Раздел 2

Сведения о местоположении границ объекта					
1	2	3	4	5	6
2197	422 886,69	4 235 141,12	Картометрический метод	2,50	—
2198	422 885,54	4 235 139,36		2,50	
2199	422 881,17	4 235 133,35		2,50	
2200	422 880,15	4 235 132,05		2,50	
2201	422 873,31	4 235 124,12		2,50	
2202	422 870,27	4 235 121,27		2,50	
2203	422 864,53	4 235 116,89		2,50	
2204	422 862,42	4 235 115,48		2,50	
2205	422 860,73	4 235 114,62		2,50	
2184	422 854,95	4 235 111,98		2,50	
нРтоп-040					
2206	421 798,46	4 234 277,27	Картометрический метод	2,50	—
2207	421 767,36	4 234 255,66		2,50	
2208	421 767,37	4 234 255,66		2,50	
2209	421 769,87	4 234 256,01		2,50	
2210	421 770,25	4 234 256,06		2,50	
2211	421 780,11	4 234 257,22		2,50	
2212	421 782,45	4 234 257,35		2,50	
2213	421 783,87	4 234 257,30		2,50	
2214	421 791,30	4 234 256,77		2,50	
2215	421 801,25	4 234 256,49		2,50	
2216	421 803,52	4 234 256,30		2,50	
2217	421 820,85	4 234 253,80		2,50	
2218	421 830,26	4 234 252,74		2,50	
2219	421 835,05	4 234 251,59		2,50	
2220	421 845,41	4 234 247,70		2,50	
2221	421 848,38	4 234 246,30		2,50	
2222	421 851,77	4 234 243,83		2,50	
2223	421 860,53	4 234 235,94		2,50	
2224	421 864,47	4 234 231,08		2,50	
2225	421 864,61	4 234 230,83		2,50	
2226	421 871,61	4 234 218,29		2,50	
2227	421 872,63	4 234 216,17		2,50	
2228	421 876,76	4 234 206,16		2,50	
2229	421 879,06	4 234 213,17		2,50	
2230	421 880,74	4 234 216,92		2,50	
2231	421 882,19	4 234 219,08		2,50	
2232	421 884,73	4 234 222,40		2,50	
2233	421 890,53	4 234 227,52		2,50	
2234	421 903,48	4 234 235,06		2,50	
2235	421 903,55	4 234 235,10		2,50	
2236	421 905,94	4 234 236,27		2,50	
2237	421 924,87	4 234 244,07		2,50	
2238	421 927,96	4 234 245,06	2,50		
2239	421 935,90	4 234 246,90	2,50		
2240	421 933,82	4 234 258,42	2,50		
2241	421 899,34	4 234 238,43	2,50		
2242	421 887,88	4 234 237,40	2,50		
2243	421 867,94	4 234 244,66	2,50		
2244	421 852,13	4 234 249,91	2,50		
2245	421 823,73	4 234 270,78	2,50		
2206	421 798,46	4 234 277,27	2,50		
нРтоп-038					
2246	421 724,63	4 234 208,80	Картометрический метод	2,50	—
2247	421 724,26	4 234 210,73		2,50	

Раздел 2

Сведения о местоположении границ объекта					
1	2	3	4	5	6
2248	421 724,44	4 234 213,37	Картометрический метод	2,50	—
2249	421 725,54	4 234 221,62		2,50	
2250	421 726,08	4 234 224,30		2,50	
2251	421 727,00	4 234 227,62		2,50	
2252	421 727,00	4 234 227,63		2,50	
2253	421 718,36	4 234 221,62		2,50	
2246	421 724,63	4 234 208,80		2,50	
НРТоп-039					
2254	421 736,63	4 234 184,24	Картометрический метод	2,50	—
2255	421 740,52	4 234 176,28		2,50	
2256	421 745,76	4 234 154,95		2,50	
2257	421 733,01	4 234 146,61		2,50	
2258	421 718,20	4 234 137,45		2,50	
2259	421 718,32	4 234 137,42		2,50	
2260	421 723,02	4 234 136,86		2,50	
2261	421 728,54	4 234 135,38		2,50	
2262	421 732,84	4 234 133,53		2,50	
2263	421 736,53	4 234 133,18		2,50	
2264	421 742,89	4 234 132,80		2,50	
2265	421 747,76	4 234 132,87		2,50	
2266	421 749,03	4 234 133,22		2,50	
2267	421 753,50	4 234 135,82		2,50	
2268	421 753,90	4 234 136,20		2,50	
2269	421 753,98	4 234 136,45		2,50	
2270	421 754,17	4 234 142,84		2,50	
2271	421 753,93	4 234 150,74		2,50	
2272	421 750,21	4 234 162,86		2,50	
2273	421 746,07	4 234 172,12		2,50	
2274	421 738,76	4 234 181,38	2,50		
2275	421 738,37	4 234 181,89	2,50		
2254	421 736,63	4 234 184,24	2,50		
НРТоп-055					
2276	423 110,28	4 235 890,46	Картометрический метод	2,50	—
2277	423 089,12	4 235 953,48		2,50	
2278	423 094,15	4 235 988,74		2,50	
2279	423 079,55	4 235 985,70		2,50	
2280	423 080,45	4 235 983,70		2,50	
2281	423 082,07	4 235 977,81		2,50	
2282	423 082,84	4 235 971,15		2,50	
2283	423 082,98	4 235 968,85		2,50	
2284	423 082,74	4 235 965,80		2,50	
2285	423 081,03	4 235 954,69		2,50	
2286	423 080,99	4 235 954,40		2,50	
2287	423 079,77	4 235 947,18		2,50	
2288	423 079,84	4 235 946,28		2,50	
2289	423 081,44	4 235 938,18		2,50	
2290	423 081,50	4 235 937,90		2,50	
2291	423 082,45	4 235 932,68		2,50	
2292	423 083,30	4 235 931,18		2,50	
2293	423 087,66	4 235 925,43		2,50	
2294	423 089,04	4 235 923,35		2,50	
2295	423 089,29	4 235 922,91		2,50	
2296	423 092,99	4 235 916,10		2,50	
2297	423 094,79	4 235 911,51		2,50	
2298	423 096,28	4 235 905,70	2,50		

Раздел 2

Сведения о местоположении границ объекта					
1	2	3	4	5	6
2299	423 096,64	4 235 904,45	Картометрический метод	2,50	—
2300	423 101,41	4 235 901,00		2,50	
2301	423 104,36	4 235 898,40		2,50	
2302	423 106,22	4 235 896,39		2,50	
2303	423 108,70	4 235 893,09		2,50	
2276	423 110,28	4 235 890,46		2,50	
нРтоп-054					
2304	423 133,71	4 235 821,13	Картометрический метод	2,50	—
2305	423 134,49	4 235 824,02		2,50	
2306	423 133,22	4 235 839,34		2,50	
2307	423 116,75	4 235 875,05		2,50	
2308	423 117,22	4 235 873,44		2,50	
2309	423 117,58	4 235 872,02		2,50	
2310	423 120,26	4 235 859,43		2,50	
2311	423 120,60	4 235 857,26		2,50	
2312	423 121,75	4 235 845,81		2,50	
2313	423 121,85	4 235 843,81		2,50	
2314	423 121,85	4 235 843,74		2,50	
2315	423 121,82	4 235 835,88		2,50	
2316	423 121,82	4 235 835,83		2,50	
2317	423 121,80	4 235 833,08		2,50	
2318	423 122,90	4 235 832,39		2,50	
2319	423 126,48	4 235 829,97		2,50	
2320	423 132,61	4 235 823,40		2,50	
2304	423 133,71	4 235 821,13		2,50	
нРтоп-004					
2321	423 650,30	4 235 413,05	Картометрический метод	2,50	—
2322	423 652,30	4 235 415,80		2,50	
2323	423 658,47	4 235 421,35		2,50	
2324	423 660,23	4 235 422,25		2,50	
2325	423 671,10	4 235 427,17		2,50	
2326	423 675,48	4 235 465,71		2,50	
2327	423 666,15	4 235 466,19		2,50	
2328	423 655,89	4 235 469,21		2,50	
2329	423 648,04	4 235 483,10		2,50	
2330	423 637,17	4 235 494,57		2,50	
2331	423 628,72	4 235 487,93		2,50	
2332	423 618,44	4 235 468,61		2,50	
2333	423 608,78	4 235 446,86		2,50	
2334	423 599,12	4 235 429,36		2,50	
2335	423 599,73	4 235 410,03		2,50	
2336	423 618,44	4 235 409,43		2,50	
2337	423 629,92	4 235 415,47		2,50	
2338	423 648,04	4 235 420,30		2,50	
2321	423 650,30	4 235 413,05		2,50	
нРтоп-005					
2339	425 067,50	4 236 256,38	Картометрический метод	2,50	—
2539	425 076,19	4 235 880,04		2,50	
2538	425 070,57	4 235 878,02		2,50	
2537	425 059,71	4 235 867,76		2,50	
2536	425 054,88	4 235 852,66		2,50	
2535	425 051,86	4 235 840,59		2,50	
2534	425 045,82	4 235 824,89		2,50	
2533	425 042,20	4 235 803,14		2,50	
2532	425 039,18	4 235 788,05		2,50	

Раздел 2

Сведения о местоположении границ объекта					
1	2	3	4	5	6
2531	425 040,39	4 235 769,33	Картометрический метод	2,50	—
2530	425 040,39	4 235 748,80		2,50	
2529	425 045,22	4 235 728,27		2,50	
2528	425 054,88	4 235 702,30		2,50	
2527	425 065,14	4 235 679,96		2,50	
2526	425 071,18	4 235 653,39		2,50	
2525	425 075,40	4 235 606,29		2,50	
2524	425 076,61	4 235 587,57		2,50	
2523	425 083,11	4 235 580,76		2,50	
2522	425 092,69	4 235 166,19		2,50	
2521	424 971,26	4 235 228,88		2,50	
2520	424 959,70	4 235 234,26		2,50	
2519	424 971,24	4 235 240,34		2,50	
2518	424 968,83	4 235 254,84		2,50	
2517	424 953,13	4 235 268,13		2,50	
2516	424 937,42	4 235 287,45		2,50	
2515	424 925,35	4 235 309,18		2,50	
2514	424 918,10	4 235 318,84		2,50	
2513	424 896,37	4 235 318,84		2,50	
2512	424 868,59	4 235 317,64		2,50	
2511	424 858,93	4 235 334,55		2,50	
2510	424 860,13	4 235 350,25		2,50	
2509	424 871,00	4 235 375,61		2,50	
2508	424 862,55	4 235 391,31		2,50	
2507	424 849,27	4 235 398,56		2,50	
2506	424 832,35	4 235 392,52		2,50	
2505	424 823,90	4 235 362,33		2,50	
2504	424 822,69	4 235 326,10		2,50	
2503	424 831,15	4 235 306,77		2,50	
2502	424 835,75	4 235 292,03		2,50	
2501	424 708,27	4 235 351,45		2,50	
2500	424 597,10	4 235 403,28		2,50	
2499	424 609,67	4 235 433,28		2,50	
2498	424 624,17	4 235 457,43		2,50	
2497	424 637,45	4 235 475,55		2,50	
2496	424 650,74	4 235 492,46		2,50	
2495	424 661,61	4 235 502,12		2,50	
2494	424 656,77	4 235 516,61		2,50	
2493	424 633,83	4 235 529,90		2,50	
2492	424 607,26	4 235 537,15		2,50	
2491	424 592,77	4 235 546,81	2,50		
2490	424 565,00	4 235 555,26	2,50		
2489	424 536,01	4 235 562,50	2,50		
2488	424 514,26	4 235 566,13	2,50		
2487	424 487,70	4 235 578,21	2,50		
2486	424 458,71	4 235 597,53	2,50		
2485	424 421,27	4 235 620,48	2,50		
2484	424 386,25	4 235 641,01	2,50		
2483	424 362,09	4 235 661,54	2,50		
2482	424 351,23	4 235 683,28	2,50		
2481	424 351,23	4 235 712,26	2,50		
2480	424 356,06	4 235 738,83	2,50		
2479	424 362,09	4 235 750,91	2,50		
2478	424 376,58	4 235 758,16	2,50		
2477	424 398,33	4 235 764,20	2,50		

Раздел 2

Сведения о местоположении границ объекта					
1	2	3	4	5	6
2476	424 426,11	4 235 772,65	Картометрический метод	2,50	—
2475	424 449,05	4 235 783,52		2,50	
2474	424 467,16	4 235 798,01		2,50	
2473	424 480,45	4 235 806,47		2,50	
2472	424 492,53	4 235 806,47		2,50	
2471	424 498,57	4 235 769,02		2,50	
2470	424 499,77	4 235 749,70		2,50	
2469	424 515,47	4 235 731,59		2,50	
2468	424 550,50	4 235 708,64		2,50	
2467	424 581,90	4 235 680,86		2,50	
2466	424 615,72	4 235 666,37		2,50	
2465	424 649,53	4 235 666,37		2,50	
2464	424 674,90	4 235 674,83		2,50	
2463	424 677,31	4 235 685,70		2,50	
2462	424 655,57	4 235 700,18		2,50	
2461	424 612,10	4 235 712,26		2,50	
2460	424 575,86	4 235 727,97		2,50	
2459	424 550,50	4 235 749,70		2,50	
2458	424 540,84	4 235 772,65		2,50	
2457	424 539,63	4 235 795,60		2,50	
2456	424 543,25	4 235 817,33		2,50	
2455	424 554,12	4 235 846,32		2,50	
2454	424 569,83	4 235 876,51		2,50	
2453	424 584,32	4 235 905,50		2,50	
2452	424 600,01	4 235 932,07		2,50	
2451	424 614,51	4 235 952,60		2,50	
2450	424 637,45	4 235 958,64		2,50	
2449	424 665,24	4 235 957,43		2,50	
2448	424 684,56	4 235 942,94		2,50	
2447	424 694,22	4 235 926,03		2,50	
2446	424 697,84	4 235 901,88		2,50	
2445	424 703,87	4 235 893,42		2,50	
2444	424 730,45	4 235 891,01		2,50	
2443	424 754,61	4 235 891,01		2,50	
2442	424 783,59	4 235 893,42		2,50	
2441	424 798,08	4 235 878,93		2,50	
2440	424 806,54	4 235 852,36		2,50	
2439	424 823,44	4 235 843,90		2,50	
2438	424 873,57	4 235 836,66		2,50	
2437	424 914,63	4 235 836,66		2,50	
2436	424 937,57	4 235 849,94	2,50		
2435	424 937,57	4 235 868,07	2,50		
2434	424 912,22	4 235 898,26	2,50		
2433	424 892,90	4 235 926,03	2,50		
2432	424 877,19	4 235 953,81	2,50		
2431	424 866,32	4 235 968,30	2,50		
2430	424 875,98	4 235 987,62	2,50		
2429	424 877,19	4 236 005,74	2,50		
2428	424 877,19	4 236 021,44	2,50		
2427	424 877,19	4 236 045,60	2,50		
2426	424 879,61	4 236 072,17	2,50		
2425	424 879,61	4 236 087,87	2,50		
2424	424 866,32	4 236 090,28	2,50		
2423	424 856,66	4 236 070,96	2,50		
2422	424 855,46	4 236 032,31	2,50		

Раздел 2

Сведения о местоположении границ объекта					
1	2	3	4	5	6
2421	424 854,25	4 235 999,70	Картометрический метод	2,50	—
2420	424 845,80	4 235 991,25		2,50	
2419	424 824,05	4 235 991,25		2,50	
2418	424 797,48	4 235 992,46		2,50	
2417	424 773,33	4 235 997,29		2,50	
2416	424 746,76	4 235 997,29		2,50	
2415	424 706,91	4 235 992,46		2,50	
2414	424 676,71	4 235 992,46		2,50	
2413	424 658,60	4 236 003,33		2,50	
2412	424 641,69	4 236 028,69		2,50	
2411	424 639,27	4 236 045,60		2,50	
2410	424 634,44	4 236 070,96		2,50	
2409	424 632,03	4 236 095,11		2,50	
2408	424 634,44	4 236 126,52		2,50	
2407	424 646,52	4 236 144,63		2,50	
2406	424 661,02	4 236 150,67		2,50	
2405	424 697,24	4 236 150,67		2,50	
2404	424 734,68	4 236 157,91		2,50	
2403	424 761,25	4 236 163,95		2,50	
2402	424 785,40	4 236 178,44		2,50	
2401	424 801,11	4 236 196,56		2,50	
2400	424 808,36	4 236 207,43		2,50	
2399	424 814,39	4 236 225,55		2,50	
2398	424 814,39	4 236 235,21		2,50	
2397	424 801,11	4 236 235,21		2,50	
2396	424 789,03	4 236 220,71		2,50	
2395	424 776,95	4 236 208,64		2,50	
2394	424 761,25	4 236 208,64		2,50	
2393	424 754,01	4 236 214,68		2,50	
2392	424 761,25	4 236 237,62		2,50	
2391	424 764,88	4 236 242,45		2,50	
2390	424 785,40	4 236 276,27		2,50	
2389	424 811,98	4 236 284,72		2,50	
2388	424 815,60	4 236 304,05		2,50	
2387	424 811,98	4 236 491,24		2,50	
2386	424 813,19	4 236 539,55		2,50	
2385	424 792,65	4 236 548,00		2,50	
2384	424 776,95	4 236 567,33		2,50	
2383	424 774,54	4 236 599,93		2,50	
2382	424 782,99	4 236 662,73		2,50	
2381	424 790,23	4 236 691,72		2,50	
2380	424 775,74	4 236 719,50		2,50	
2379	424 756,43	4 236 740,03		2,50	
2378	424 726,23	4 236 766,60		2,50	
2377	424 715,23	4 236 771,84		2,50	
2376	425 055,28	4 236 785,95		2,50	
2375	425 061,44	4 236 518,27		2,50	
2374	425 054,57	4 236 516,30	2,50		
2373	425 044,31	4 236 504,22	2,50		
2372	425 035,86	4 236 492,15	2,50		
2371	425 035,25	4 236 481,88	2,50		
2370	425 040,69	4 236 463,76	2,50		
2369	425 050,34	4 236 442,63	2,50		
2368	425 052,76	4 236 424,51	2,50		
2367	425 052,76	4 236 393,12	2,50		

Раздел 2

Сведения о местоположении границ объекта					
1	2	3	4	5	6
2366	425 046,12	4 236 375,00	Картометрический метод	2,50	—
2365	425 035,25	4 236 362,32		2,50	
2364	425 026,19	4 236 353,87		2,50	
2363	425 025,58	4 236 341,79		2,50	
2362	425 030,41	4 236 332,12		2,50	
2361	425 049,14	4 236 330,92		2,50	
2360	425 060,61	4 236 332,73		2,50	
2359	425 065,63	4 236 337,24		2,50	
2358	425 066,57	4 236 296,72		2,50	
2357	425 066,56	4 236 296,72		2,50	
2356	425 050,95	4 236 301,93		2,50	
2355	425 032,22	4 236 312,20		2,50	
2354	425 014,72	4 236 314,62		2,50	
2353	425 009,28	4 236 306,16		2,50	
2352	425 012,90	4 236 294,08		2,50	
2351	425 020,15	4 236 280,79		2,50	
2350	425 028,60	4 236 270,53		2,50	
2349	425 030,41	4 236 260,26		2,50	
2348	425 014,11	4 236 236,72		2,50	
2347	425 004,45	4 236 216,79		2,50	
2346	425 006,26	4 236 205,91		2,50	
2345	425 016,53	4 236 201,69		2,50	
2344	425 021,36	4 236 202,29		2,50	
2343	425 028,60	4 236 208,33		2,50	
2342	425 038,87	4 236 218,60		2,50	
2341	425 050,34	4 236 235,50		2,50	
2340	425 067,49	4 236 256,37	2,50		
2339	425 067,50	4 236 256,38	2,50		
Вырез 1 из 12					
2540	424 691,35	4 235 476,46	Картометрический метод	2,50	—
2541	424 675,65	4 235 471,03		2,50	
2542	424 664,79	4 235 458,34		2,50	
2543	424 659,96	4 235 436,60		2,50	
2544	424 655,12	4 235 413,05		2,50	
2545	424 654,51	4 235 401,58		2,50	
2546	424 663,58	4 235 381,65		2,50	
2547	424 684,71	4 235 376,82		2,50	
2548	424 696,79	4 235 381,05		2,50	
2549	424 710,08	4 235 375,01		2,50	
2550	424 726,38	4 235 364,14		2,50	
2551	424 742,68	4 235 367,16		2,50	
2552	424 743,89	4 235 388,90		2,50	
2553	424 736,04	4 235 426,94		2,50	
2554	424 722,15	4 235 458,34		2,50	
2555	424 709,47	4 235 471,63		2,50	
2540	424 691,35	4 235 476,46		2,50	
Вырез 2 из 12					
2556	424 911,16	4 236 214,37	Картометрический метод	2,50	—
2557	424 893,05	4 236 204,71		2,50	
2558	424 883,38	4 236 195,05		2,50	
2559	424 877,95	4 236 178,14		2,50	
2560	424 877,95	4 236 169,08		2,50	
2561	424 880,96	4 236 163,04		2,50	
2562	424 900,29	4 236 155,20		2,50	
2563	424 917,80	4 236 144,33		2,50	

Раздел 2

Сведения о местоположении границ объекта					
1	2	3	4	5	6
2564	424 926,86	4 236 136,47	Картометрический метод	2,50	—
2565	424 944,38	4 236 134,67		2,50	
2566	424 956,45	4 236 141,91		2,50	
2567	424 961,88	4 236 157,61		2,50	
2568	424 957,05	4 236 175,72		2,50	
2569	424 940,75	4 236 197,47		2,50	
2570	424 927,46	4 236 210,15		2,50	
2556	424 911,16	4 236 214,37		2,50	
Вырез 3 из 12					
2571	424 865,87	4 235 704,11	Картометрический метод	2,50	—
2572	424 855,00	4 235 704,11		2,50	
2573	424 847,16	4 235 690,83		2,50	
2574	424 853,19	4 235 678,14		2,50	
2575	424 862,25	4 235 672,10		2,50	
2576	424 898,48	4 235 626,21		2,50	
2577	424 916,60	4 235 606,89		2,50	
2578	424 929,88	4 235 605,68		2,50	
2579	424 939,55	4 235 609,31		2,50	
2580	424 940,75	4 235 626,21		2,50	
2581	424 927,46	4 235 638,89		2,50	
2582	424 911,16	4 235 657,01		2,50	
2583	424 896,07	4 235 676,34		2,50	
2584	424 876,13	4 235 696,27		2,50	
2571	424 865,87	4 235 704,11		2,50	
Вырез 4 из 12					
2585	424 697,69	4 236 109,30	Картометрический метод	2,50	—
2586	424 690,44	4 236 093,00		2,50	
2587	424 687,43	4 236 069,45		2,50	
2588	424 687,43	4 236 058,57		2,50	
2589	424 687,43	4 236 044,69		2,50	
2590	424 693,46	4 236 023,56		2,50	
2591	424 700,71	4 236 014,50		2,50	
2592	424 712,19	4 236 014,50		2,50	
2593	424 721,85	4 236 024,76		2,50	
2594	424 724,87	4 236 045,89		2,50	
2595	424 727,28	4 236 072,47		2,50	
2596	424 725,47	4 236 090,58		2,50	
2597	424 719,43	4 236 104,47		2,50	
2598	424 710,38	4 236 108,70		2,50	
2585	424 697,69	4 236 109,30	2,50		
Вырез 5 из 12					
2599	424 787,97	4 236 126,81	Картометрический метод	2,50	—
2600	424 780,12	4 236 114,13		2,50	
2601	424 780,73	4 236 095,42		2,50	
2602	424 784,95	4 236 077,90		2,50	
2603	424 784,95	4 236 064,61		2,50	
2604	424 781,33	4 236 053,15		2,50	
2605	424 777,10	4 236 049,52		2,50	
2606	424 773,48	4 236 037,44		2,50	
2607	424 772,88	4 236 025,36		2,50	
2608	424 778,31	4 236 019,32		2,50	
2609	424 793,40	4 236 024,76		2,50	
2610	424 800,66	4 236 038,05		2,50	
2611	424 808,51	4 236 053,15		2,50	
2612	424 812,13	4 236 073,67	2,50		

Раздел 2

Сведения о местоположении границ объекта					
1	2	3	4	5	6
2613	424 812,13	4 236 093,60	Картометрический метод	2,50	—
2614	424 806,70	4 236 113,53		2,50	
2615	424 800,66	4 236 125,01		2,50	
2599	424 787,97	4 236 126,81		2,50	
Вырез 6 из 12					
2616	424 898,78	4 236 715,58	Картометрический метод	2,50	—
2617	424 881,26	4 236 696,25		2,50	
2618	424 880,05	4 236 676,93		2,50	
2619	424 880,05	4 236 650,96		2,50	
2620	424 872,81	4 236 641,30		2,50	
2621	424 865,57	4 236 629,23		2,50	
2622	424 865,57	4 236 625,60		2,50	
2623	424 864,36	4 236 618,35		2,50	
2624	424 875,83	4 236 615,33		2,50	
2625	424 896,97	4 236 638,28		2,50	
2626	424 904,82	4 236 651,57		2,50	
2627	424 909,65	4 236 668,48		2,50	
2628	424 910,25	4 236 687,19		2,50	
2629	424 910,85	4 236 704,10		2,50	
2630	424 906,02	4 236 713,16		2,50	
2616	424 898,78	4 236 715,58		2,50	
Вырез 7 из 12					
2631	424 788,57	4 235 704,11	Картометрический метод	2,50	—
2632	424 786,16	4 235 695,05		2,50	
2633	424 791,59	4 235 686,60		2,50	
2634	424 803,07	4 235 661,24		2,50	
2635	424 810,32	4 235 641,91		2,50	
2636	424 815,15	4 235 626,21		2,50	
2637	424 826,62	4 235 621,99		2,50	
2638	424 837,49	4 235 638,89		2,50	
2639	424 835,07	4 235 662,44		2,50	
2640	424 829,03	4 235 678,14		2,50	
2641	424 811,53	4 235 694,45		2,50	
2642	424 801,26	4 235 702,91		2,50	
2631	424 788,57	4 235 704,11		2,50	
Вырез 8 из 12					
2643	424 847,45	4 236 662,44	Картометрический метод	2,50	—
2644	424 831,75	4 236 657,00		2,50	
2645	424 825,71	4 236 644,92		2,50	
2646	424 822,09	4 236 631,03		2,50	
2647	424 817,26	4 236 613,52		2,50	
2648	424 817,26	4 236 598,42		2,50	
2649	424 816,65	4 236 589,98		2,50	
2650	424 826,31	4 236 579,71		2,50	
2651	424 837,18	4 236 583,94		2,50	
2652	424 842,01	4 236 599,03		2,50	
2653	424 849,26	4 236 612,32		2,50	
2654	424 852,89	4 236 627,41		2,50	
2655	424 856,51	4 236 643,11		2,50	
2656	424 851,68	4 236 657,60		2,50	
2643	424 847,45	4 236 662,44		2,50	
Вырез 9 из 12					
2657	424 731,81	4 235 821,26	Картометрический метод	2,50	—
2658	424 719,13	4 235 821,26		2,50	
2659	424 705,85	4 235 807,98		2,50	

Раздел 2

Сведения о местоположении границ объекта					
1	2	3	4	5	6
2660	424 698,60	4 235 794,69	Картометрический метод	2,50	—
2661	424 689,54	4 235 785,03		2,50	
2662	424 683,50	4 235 778,39		2,50	
2663	424 683,50	4 235 775,37		2,50	
2664	424 683,50	4 235 769,93		2,50	
2665	424 697,99	4 235 767,51		2,50	
2666	424 711,89	4 235 774,77		2,50	
2667	424 722,15	4 235 789,86		2,50	
2668	424 733,62	4 235 803,14		2,50	
2669	424 737,85	4 235 813,41		2,50	
2657	424 731,81	4 235 821,26	2,50		
Вырез 10 из 12					
2670	424 787,37	4 235 431,78	Картометрический метод	2,50	—
2671	424 778,31	4 235 423,32		2,50	
2672	424 777,71	4 235 415,47		2,50	
2673	424 777,10	4 235 410,63		2,50	
2674	424 780,72	4 235 396,15		2,50	
2675	424 797,63	4 235 393,73		2,50	
2676	424 810,92	4 235 395,54		2,50	
2677	424 815,75	4 235 408,83		2,50	
2678	424 806,70	4 235 423,92		2,50	
2679	424 796,42	4 235 429,96		2,50	
2670	424 787,37	4 235 431,78		2,50	
Вырез 11 из 12					
2680	424 898,18	4 236 546,49	Картометрический метод	2,50	—
2681	424 882,47	4 236 542,27		2,50	
2682	424 886,09	4 236 532,60		2,50	
2683	424 903,61	4 236 524,76		2,50	
2684	424 916,89	4 236 519,92		2,50	
2685	424 928,97	4 236 521,74		2,50	
2686	424 931,38	4 236 533,21		2,50	
2687	424 927,16	4 236 544,08		2,50	
2688	424 911,46	4 236 545,89		2,50	
2680	424 898,18	4 236 546,49		2,50	
Вырез 12 из 12					
2689	424 941,65	4 236 624,99	Картометрический метод	2,50	—
2690	424 938,02	4 236 611,11		2,50	
2691	424 938,02	4 236 605,07		2,50	
2692	424 942,26	4 236 596,62		2,50	
2693	424 947,69	4 236 589,98		2,50	
2694	424 957,35	4 236 593,00		2,50	
2695	424 959,16	4 236 607,48		2,50	
2696	424 956,14	4 236 620,17		2,50	
2697	424 950,71	4 236 624,39		2,50	
2689	424 941,65	4 236 624,99		2,50	
НРТоп-081					
2698	423 619,72	4 235 371,04	Картометрический метод	2,50	—
3301	423 613,27	4 235 362,17		2,50	
3300	423 553,64	4 235 301,48		2,50	
3299	423 541,27	4 235 294,20		2,50	
3298	423 520,13	4 235 247,11		2,50	
3297	423 505,04	4 235 204,23		2,50	
3296	423 504,37	4 235 190,33		2,50	
3295	423 469,90	4 235 182,38		2,50	
3294	423 434,87	4 235 161,85		2,50	

Раздел 2

Сведения о местоположении границ объекта					
1	2	3	4	5	6
3293	423 402,27	4 235 124,41	Картометрический метод	2,50	—
3292	423 362,41	4 235 051,95		2,50	
3291	423 350,34	4 235 032,62		2,50	
3290	423 338,26	4 235 004,84		2,50	
3289	423 335,84	4 234 981,90		2,50	
3288	423 331,01	4 234 960,16		2,50	
3287	423 318,94	4 234 946,88		2,50	
3286	423 310,48	4 234 927,55		2,50	
3285	423 304,45	4 234 896,15		2,50	
3284	423 303,24	4 234 878,04		2,50	
3283	423 295,98	4 234 870,78		2,50	
3282	423 273,04	4 234 867,16		2,50	
3281	423 254,93	4 234 862,34		2,50	
3280	423 241,64	4 234 851,46		2,50	
3279	423 221,11	4 234 835,77		2,50	
3278	423 201,78	4 234 818,86		2,50	
3277	423 187,29	4 234 781,42		2,50	
3276	423 184,88	4 234 760,89		2,50	
3275	423 172,80	4 234 748,81		2,50	
3274	423 149,85	4 234 748,81		2,50	
3273	423 131,74	4 234 740,36		2,50	
3272	423 137,78	4 234 729,48		2,50	
3271	423 158,30	4 234 723,44		2,50	
3270	423 175,22	4 234 712,58		2,50	
3269	423 177,63	4 234 695,67		2,50	
3268	423 158,30	4 234 673,93		2,50	
3267	423 149,85	4 234 653,40		2,50	
3266	423 146,23	4 234 629,25		2,50	
3265	423 138,98	4 234 608,71		2,50	
3264	423 128,12	4 234 607,50		2,50	
3263	423 096,71	4 234 605,09		2,50	
3262	423 071,36	4 234 582,14		2,50	
3261	423 059,27	4 234 559,19		2,50	
3260	423 052,03	4 234 531,42		2,50	
3259	423 058,07	4 234 503,64		2,50	
3258	423 068,94	4 234 478,28		2,50	
3257	423 076,19	4 234 446,88		2,50	
3256	423 072,56	4 234 426,35		2,50	
3255	423 047,20	4 234 409,44		2,50	
3254	423 017,00	4 234 387,70		2,50	
3253	423 003,72	4 234 367,17	2,50		
3252	423 012,17	4 234 345,43	2,50		
3251	423 027,88	4 234 314,03	2,50		
3250	423 027,88	4 234 287,46	2,50		
3249	423 058,80	4 234 248,28	2,50		
3248	423 053,95	4 234 240,06	2,50		
3247	423 046,87	4 234 233,73	2,50		
3246	423 044,02	4 234 231,96	2,50		
3245	423 032,38	4 234 227,18	2,50		
3244	423 031,90	4 234 226,98	2,50		
3243	423 013,62	4 234 218,92	2,50		
3242	423 011,69	4 234 217,94	2,50		
3241	423 010,66	4 234 217,30	2,50		
3240	422 998,72	4 234 209,41	2,50		
3239	422 984,92	4 234 200,45	2,50		

Раздел 2

Сведения о местоположении границ объекта					
1	2	3	4	5	6
3238	422 981,96	4 234 198,10	Картометрический метод	2,50	—
3237	422 974,67	4 234 191,10		2,50	
3236	422 967,99	4 234 185,90		2,50	
3235	422 957,60	4 234 180,31		2,50	
3234	422 944,42	4 234 174,90		2,50	
3233	422 942,02	4 234 173,72		2,50	
3232	422 939,55	4 234 172,03		2,50	
3231	422 927,26	4 234 162,22		2,50	
3230	422 924,77	4 234 159,88		2,50	
3229	422 920,72	4 234 155,32		2,50	
3228	422 920,62	4 234 155,29		2,50	
3227	422 918,83	4 234 154,71		2,50	
3226	422 913,97	4 234 152,89		2,50	
3225	422 898,40	4 234 152,06		2,50	
3224	422 892,22	4 234 150,51		2,50	
3223	422 888,46	4 234 154,28		2,50	
3222	422 884,28	4 234 156,08		2,50	
3221	422 878,96	4 234 157,70		2,50	
3220	422 873,14	4 234 158,57		2,50	
3219	422 868,10	4 234 157,92		2,50	
3218	422 864,40	4 234 156,96		2,50	
3217	422 856,76	4 234 156,09		2,50	
3216	422 849,61	4 234 153,86		2,50	
3215	422 842,67	4 234 150,16		2,50	
3214	422 842,08	4 234 149,84		2,50	
3213	422 839,86	4 234 148,35		2,50	
3212	422 835,05	4 234 144,63		2,50	
3211	422 829,94	4 234 138,80		2,50	
3210	422 829,69	4 234 138,35		2,50	
3209	422 825,94	4 234 131,44		2,50	
3208	422 824,78	4 234 128,91		2,50	
3207	422 822,09	4 234 121,73		2,50	
3206	422 820,86	4 234 115,97		2,50	
3205	422 820,65	4 234 112,53		2,50	
3204	422 818,89	4 234 110,78		2,50	
3203	422 816,17	4 234 109,06		2,50	
3202	422 810,90	4 234 106,77		2,50	
3201	422 808,88	4 234 105,75		2,50	
3200	422 806,82	4 234 104,39		2,50	
3199	422 801,21	4 234 100,15		2,50	
3198	422 800,47	4 234 099,56	2,50		
3197	422 792,19	4 234 092,66	2,50		
3196	422 791,71	4 234 092,25	2,50		
3195	422 786,63	4 234 087,74	2,50		
3194	422 782,58	4 234 082,78	2,50		
3193	422 779,90	4 234 072,86	2,50		
3192	422 774,23	4 234 063,16	2,50		
3191	422 761,24	4 234 063,25	2,50		
3190	422 765,88	4 234 091,73	2,50		
3189	422 765,97	4 234 112,24	2,50		
3188	422 762,59	4 234 129,83	2,50		
3187	422 753,07	4 234 145,04	2,50		
3186	422 733,98	4 234 165,88	2,50		
3185	422 723,94	4 234 183,22	2,50		
3184	422 721,11	4 234 205,08	2,50		

Раздел 2

Сведения о местоположении границ объекта					
1	2	3	4	5	6
3183	422 720,86	4 234 210,67	Картометрический метод	2,50	—
3182	422 747,07	4 234 235,87		2,50	
3181	422 779,60	4 234 250,41		2,50	
3180	422 827,67	4 234 264,59		2,50	
3179	422 813,23	4 234 247,06		2,50	
3178	422 812,43	4 234 217,10		2,50	
3177	422 853,30	4 234 216,56		2,50	
3176	422 852,88	4 234 243,72		2,50	
3175	422 844,84	4 234 251,83		2,50	
3174	422 849,92	4 234 256,28		2,50	
3173	422 834,55	4 234 272,04		2,50	
3172	422 808,97	4 234 267,88		2,50	
3171	422 748,45	4 234 249,18		2,50	
3170	422 729,32	4 234 226,75		2,50	
3169	422 716,23	4 234 217,21		2,50	
3168	422 704,76	4 234 211,12		2,50	
3167	422 698,37	4 234 209,28		2,50	
3166	422 682,66	4 234 211,21		2,50	
3165	422 677,86	4 234 224,00		2,50	
3164	422 666,45	4 234 233,90		2,50	
3163	422 642,68	4 234 280,05		2,50	
3162	422 636,97	4 234 296,31		2,50	
3161	422 624,23	4 234 368,80		2,50	
3160	422 638,64	4 234 378,07		2,50	
3159	422 659,57	4 234 381,86		2,50	
3158	422 669,96	4 234 385,02		2,50	
3157	422 692,64	4 234 398,79		2,50	
3156	422 716,14	4 234 414,41		2,50	
3155	422 758,09	4 234 448,88		2,50	
3154	422 781,59	4 234 467,71		2,50	
3153	422 791,22	4 234 475,66		2,50	
3152	422 796,84	4 234 483,63		2,50	
3151	422 803,32	4 234 505,18		2,50	
3150	422 809,51	4 234 520,60		2,50	
3149	422 816,22	4 234 533,63		2,50	
3148	422 833,33	4 234 548,75		2,50	
3147	422 851,78	4 234 568,92		2,50	
3146	422 868,63	4 234 587,77		2,50	
3145	422 882,83	4 234 606,09		2,50	
3144	422 895,98	4 234 632,41		2,50	
3143	422 905,10	4 234 647,82	2,50		
3142	422 916,61	4 234 664,30	2,50		
3141	422 931,31	4 234 676,49	2,50		
3140	422 939,11	4 234 678,26	2,50		
3139	422 931,56	4 234 715,65	2,50		
3138	422 927,38	4 234 736,36	2,50		
3137	422 926,34	4 234 761,04	2,50		
3136	422 924,64	4 234 783,24	2,50		
3135	422 928,67	4 234 788,85	2,50		
3134	422 932,55	4 234 794,26	2,50		
3133	422 950,18	4 234 810,98	2,50		
3132	422 982,52	4 234 838,03	2,50		
3131	422 973,77	4 234 847,12	2,50		
3130	422 966,52	4 234 846,28	2,50		
3129	423 010,06	4 234 889,82	2,50		

Раздел 2

Сведения о местоположении границ объекта					
1	2	3	4	5	6
3128	423 058,37	4 234 935,71	Картометрический метод	2,50	—
3127	423 168,28	4 234 982,81		2,50	
3126	423 322,86	4 235 050,44		2,50	
3125	423 382,19	4 235 115,35		2,50	
3124	423 387,92	4 235 162,45		2,50	
3123	423 378,26	4 235 227,67		2,50	
3122	423 370,42	4 235 237,33		2,50	
3121	423 312,45	4 235 318,85		2,50	
3120	423 354,27	4 235 383,77		2,50	
3119	423 390,49	4 235 365,65		2,50	
3118	423 420,69	4 235 359,61		2,50	
3117	423 441,21	4 235 424,83		2,50	
3116	423 448,30	4 235 525,07		2,50	
3115	423 449,90	4 235 601,75		2,50	
3114	423 484,12	4 235 798,75		2,50	
3113	423 485,31	4 235 805,67		2,50	
3112	423 502,14	4 235 858,66		2,50	
3111	423 505,09	4 235 856,93		2,50	
3110	423 535,29	4 235 829,15		2,50	
3109	423 559,74	4 235 820,10		2,50	
3108	423 587,52	4 235 818,29		2,50	
3107	423 599,59	4 235 823,73		2,50	
3106	423 608,05	4 235 835,80		2,50	
3105	423 608,65	4 235 847,27		2,50	
3104	423 605,63	4 235 855,12		2,50	
3103	423 587,52	4 235 863,58		2,50	
3102	423 566,98	4 235 878,67		2,50	
3101	423 545,25	4 235 906,45		2,50	
3100	423 526,82	4 235 923,36		2,50	
3099	423 523,96	4 235 924,68		2,50	
3098	423 527,17	4 235 935,09		2,50	
3097	423 536,52	4 235 941,44		2,50	
3096	423 545,06	4 235 947,01		2,50	
3095	423 557,31	4 235 947,50		2,50	
3094	423 612,43	4 235 981,79		2,50	
3093	423 653,16	4 236 012,67		2,50	
3092	423 663,92	4 236 020,28		2,50	
3091	423 662,78	4 236 021,96		2,50	
3090	423 604,76	4 236 087,41		2,50	
3089	423 564,40	4 236 114,18		2,50	
3088	423 545,03	4 236 128,36	2,50		
3087	423 486,64	4 236 171,18	2,50		
3086	423 436,90	4 236 214,11	2,50		
3085	423 409,03	4 236 231,78	2,50		
3084	423 400,06	4 236 234,67	2,50		
3083	423 388,60	4 236 232,85	2,50		
3082	423 324,40	4 236 224,02	2,50		
3081	423 237,16	4 236 242,98	2,50		
3080	423 227,76	4 236 247,23	2,50		
3079	423 226,51	4 236 243,01	2,50		
3078	423 210,70	4 236 202,79	2,50		
3077	423 200,22	4 236 180,72	2,50		
3076	423 188,72	4 236 169,05	2,50		
3075	423 166,64	4 236 139,97	2,50		
3074	423 128,59	4 236 083,11	2,50		

Раздел 2

Сведения о местоположении границ объекта					
1	2	3	4	5	6
3073	423 115,73	4 236 062,91	Картометрический метод	2,50	—
3072	423 091,04	4 236 002,22		2,50	
3071	423 088,84	4 236 001,71		2,50	
3070	423 090,29	4 236 006,73		2,50	
3069	423 091,08	4 236 012,20		2,50	
3068	423 091,11	4 236 018,32		2,50	
3067	423 091,11	4 236 018,42		2,50	
3066	423 090,21	4 236 024,33		2,50	
3065	423 088,89	4 236 028,60		2,50	
3064	423 087,11	4 236 032,68		2,50	
3063	423 085,73	4 236 034,75		2,50	
3062	423 084,88	4 236 035,88		2,50	
3061	423 085,38	4 236 055,23		2,50	
3060	423 086,68	4 236 063,50		2,50	
3059	423 091,09	4 236 081,59		2,50	
3058	423 091,28	4 236 082,45		2,50	
3057	423 095,33	4 236 102,98		2,50	
3056	423 098,81	4 236 112,38		2,50	
3055	423 099,07	4 236 113,15		2,50	
3054	423 105,28	4 236 132,30		2,50	
3053	423 105,45	4 236 132,86		2,50	
3052	423 111,12	4 236 152,28		2,50	
3051	423 111,39	4 236 153,29		2,50	
3050	423 116,46	4 236 174,74		2,50	
3049	423 118,79	4 236 183,16		2,50	
3048	423 119,45	4 236 186,82		2,50	
3047	423 120,30	4 236 196,93		2,50	
3046	423 120,37	4 236 198,54		2,50	
3045	423 120,38	4 236 203,23		2,50	
3044	423 120,98	4 236 207,28		2,50	
3043	423 121,64	4 236 209,12		2,50	
3042	423 122,15	4 236 210,76		2,50	
3041	423 123,78	4 236 216,88		2,50	
3040	423 124,24	4 236 219,10		2,50	
3039	423 124,79	4 236 222,83		2,50	
3038	423 125,01	4 236 225,75		2,50	
3037	423 123,18	4 236 234,09		2,50	
3036	423 122,03	4 236 236,61		2,50	
3035	423 119,22	4 236 244,95		2,50	
3034	423 118,65	4 236 246,43		2,50	
3033	423 116,51	4 236 251,43	2,50		
3032	423 112,62	4 236 261,68	2,50		
3031	423 112,28	4 236 262,88	2,50		
3030	423 111,44	4 236 271,39	2,50		
3029	423 111,40	4 236 271,74	2,50		
3028	423 110,26	4 236 281,44	2,50		
3027	423 107,08	4 236 312,73	2,50		
3026	423 106,36	4 236 316,41	2,50		
3025	423 101,70	4 236 332,05	2,50		
3024	423 099,72	4 236 339,31	2,50		
3023	423 099,97	4 236 341,79	2,50		
3022	423 100,07	4 236 343,50	2,50		
3021	423 100,62	4 236 377,66	2,50		
3020	423 101,24	4 236 390,57	2,50		
3019	423 101,47	4 236 390,97	2,50		

Раздел 2

Сведения о местоположении границ объекта					
1	2	3	4	5	6
3018	423 102,99	4 236 394,39	Картометрический метод	2,50	—
3017	423 104,34	4 236 398,38		2,50	
3016	423 104,58	4 236 399,14		2,50	
3015	423 105,52	4 236 402,33		2,50	
3014	423 106,34	4 236 407,91		2,50	
3013	423 106,35	4 236 410,84		2,50	
3012	423 106,35	4 236 410,91		2,50	
3011	423 105,71	4 236 415,92		2,50	
3010	423 103,89	4 236 422,94		2,50	
3009	423 102,54	4 236 428,25		2,50	
3008	423 102,04	4 236 436,70		2,50	
3007	423 101,44	4 236 450,79		2,50	
3006	423 101,16	4 236 453,38		2,50	
3005	423 100,69	4 236 456,03		2,50	
3004	423 101,99	4 236 460,66		2,50	
3003	423 102,41	4 236 462,50		2,50	
3002	423 104,40	4 236 473,56		2,50	
3001	423 105,31	4 236 477,97		2,50	
3000	423 105,73	4 236 482,01		2,50	
2999	423 105,53	4 236 484,76		2,50	
2998	423 105,01	4 236 488,50		2,50	
2997	423 104,78	4 236 489,85		2,50	
2996	423 103,24	4 236 497,17		2,50	
2995	423 110,33	4 236 498,99		2,50	
2994	423 111,97	4 236 499,48		2,50	
2993	423 122,91	4 236 503,30		2,50	
2992	423 124,13	4 236 503,77		2,50	
2991	423 135,33	4 236 508,52		2,50	
2990	423 137,52	4 236 509,61		2,50	
2989	423 140,30	4 236 511,55		2,50	
2988	423 148,44	4 236 518,31		2,50	
2987	423 150,11	4 236 519,87		2,50	
2986	423 150,34	4 236 520,11		2,50	
2985	423 154,72	4 236 518,65		2,50	
2984	423 160,04	4 236 517,83		2,50	
2983	423 163,11	4 236 517,60		2,50	
2982	423 170,66	4 236 519,07		2,50	
2981	423 173,00	4 236 520,03		2,50	
2980	423 177,64	4 236 520,74		2,50	
2979	423 184,60	4 236 520,72		2,50	
2978	423 184,63	4 236 520,72	2,50		
2977	423 191,02	4 236 520,70	2,50		
2976	423 191,07	4 236 520,70	2,50		
2975	423 197,33	4 236 521,70	2,50		
2974	423 209,14	4 236 525,59	2,50		
2973	423 250,00	4 236 538,17	2,50		
2972	423 250,47	4 236 538,32	2,50		
2971	423 282,73	4 236 549,12	2,50		
2970	423 282,74	4 236 549,12	2,50		
2969	423 296,37	4 236 553,70	2,50		
2968	423 301,84	4 236 554,73	2,50		
2967	423 316,73	4 236 557,36	2,50		
2966	423 330,65	4 236 558,03	2,50		
2965	423 333,37	4 236 558,36	2,50		
2964	423 340,29	4 236 559,66	2,50		

Раздел 2

Сведения о местоположении границ объекта					
1	2	3	4	5	6
2963	423 342,02	4 236 560,07	Картометрический метод	2,50	—
2962	423 371,87	4 236 568,49		2,50	
2961	423 413,75	4 236 580,25		2,50	
2960	423 440,43	4 236 587,08		2,50	
2959	423 445,65	4 236 587,96		2,50	
2958	423 447,18	4 236 587,96		2,50	
2957	423 461,09	4 236 586,12		2,50	
2956	423 466,32	4 236 584,70		2,50	
2955	423 483,80	4 236 576,98		2,50	
2954	423 486,21	4 236 576,10		2,50	
2953	423 498,98	4 236 572,33		2,50	
2952	423 501,06	4 236 571,84		2,50	
2951	423 513,03	4 236 569,66		2,50	
2950	423 515,95	4 236 569,34		2,50	
2949	423 525,00	4 236 569,05		2,50	
2948	423 525,59	4 236 569,04		2,50	
2947	423 530,11	4 236 569,02		2,50	
2946	423 530,18	4 236 569,02		2,50	
2945	423 539,05	4 236 571,09		2,50	
2944	423 543,32	4 236 573,21		2,50	
2943	423 543,91	4 236 573,51		2,50	
2942	423 553,64	4 236 578,72		2,50	
2941	423 558,24	4 236 581,10		2,50	
2940	423 566,94	4 236 583,97		2,50	
2939	423 575,52	4 236 585,84		2,50	
2938	423 576,48	4 236 586,17		2,50	
2937	423 588,47	4 236 591,66		2,50	
2936	423 606,35	4 236 600,49		2,50	
2935	423 609,93	4 236 603,13		2,50	
2934	423 616,37	4 236 609,10		2,50	
2933	423 628,18	4 236 616,68		2,50	
2932	423 638,66	4 236 622,87		2,50	
2931	423 650,78	4 236 629,26		2,50	
2930	423 651,45	4 236 629,62	2,50		
2929	423 654,41	4 236 631,72	2,50		
2928	423 658,15	4 236 634,90	2,50		
2927	423 662,51	4 236 640,13	2,50		
2926	423 664,72	4 236 645,82	2,50		
2925	423 665,54	4 236 649,54	2,50		
2924	423 666,01	4 236 653,77	2,50		
2923	423 666,03	4 236 659,04	2,50		
2922	423 667,66	4 236 668,59	2,50		
2921	423 667,83	4 236 669,85	2,50		
2920	423 669,21	4 236 682,90	2,50		
2919	423 669,33	4 236 685,00	2,50		
2918	423 669,10	4 236 688,00	2,50		
2917	423 668,33	4 236 693,07	2,50		
2916	423 665,88	4 236 700,06	2,50		
2915	423 663,05	4 236 703,77	2,50		
2914	423 703,76	4 236 707,39	2,50		
2913	423 702,98	4 236 707,31	2,50		
2912	423 696,12	4 236 706,70	2,50		
2911	423 708,77	4 236 707,61	2,50		
2910	423 708,39	4 236 707,80	2,50		
2909	423 819,10	4 236 717,64	2,50		

Раздел 2

Сведения о местоположении границ объекта					
1	2	3	4	5	6
2908	423 816,37	4 236 701,69	Картометрический метод	2,50	—
2907	423 808,51	4 236 687,19		2,50	
2906	423 796,43	4 236 671,50		2,50	
2905	423 783,76	4 236 655,79		2,50	
2904	423 777,72	4 236 647,34		2,50	
2903	423 777,11	4 236 645,53		2,50	
2902	423 775,91	4 236 644,32		2,50	
2901	423 772,28	4 236 638,89		2,50	
2900	423 751,75	4 236 622,58		2,50	
2899	423 737,26	4 236 609,30		2,50	
2898	423 730,62	4 236 598,42		2,50	
2897	423 729,41	4 236 585,14		2,50	
2896	423 738,47	4 236 576,08		2,50	
2895	423 760,20	4 236 574,27		2,50	
2894	423 819,99	4 236 593,00		2,50	
2893	423 878,56	4 236 638,28		2,50	
2892	423 899,09	4 236 663,04		2,50	
2891	423 899,69	4 236 692,02		2,50	
2890	423 894,86	4 236 713,16		2,50	
2889	423 885,81	4 236 723,42		2,50	
2888	423 885,57	4 236 723,55		2,50	
2887	424 174,06	4 236 749,20		2,50	
2886	424 172,34	4 236 746,97		2,50	
2885	424 150,60	4 236 721,61		2,50	
2884	424 131,27	4 236 698,66		2,50	
2883	424 119,20	4 236 681,76		2,50	
2882	424 119,20	4 236 655,19		2,50	
2881	424 111,95	4 236 637,07		2,50	
2880	424 108,33	4 236 614,12		2,50	
2879	424 107,12	4 236 597,22		2,50	
2878	424 107,12	4 236 576,69		2,50	
2877	424 095,04	4 236 560,98		2,50	
2876	424 099,88	4 236 539,24		2,50	
2875	424 102,29	4 236 535,62		2,50	
2874	424 104,71	4 236 525,96		2,50	
2873	424 107,12	4 236 496,97		2,50	
2872	424 139,73	4 236 405,19		2,50	
2871	424 231,51	4 236 211,95		2,50	
2870	424 261,71	4 236 141,91		2,50	
2869	424 279,82	4 236 137,07		2,50	
2868	424 313,64	4 236 135,87	2,50		
2867	424 323,30	4 236 157,61	2,50		
2866	424 306,40	4 236 224,03	2,50		
2865	424 252,05	4 236 439,01	2,50		
2864	424 224,27	4 236 515,09	2,50		
2863	424 204,95	4 236 563,40	2,50		
2862	424 203,74	4 236 594,80	2,50		
2861	424 217,02	4 236 632,24	2,50		
2860	424 219,44	4 236 707,12	2,50		
2859	424 219,44	4 236 751,27	2,50		
2858	424 425,29	4 236 759,81	2,50		
2857	424 425,28	4 236 759,81	2,50		
2856	424 427,93	4 236 754,52	2,50		
2855	424 448,45	4 236 744,86	2,50		
2854	424 475,03	4 236 727,95	2,50		

Раздел 2

Сведения о местоположении границ объекта					
1	2	3	4	5	6
2853	424 483,48	4 236 709,84	Картометрический метод	2,50	—
2852	424 477,44	4 236 696,55		2,50	
2851	424 465,36	4 236 688,09		2,50	
2850	424 419,46	4 236 688,09		2,50	
2849	424 394,11	4 236 698,97		2,50	
2848	424 368,74	4 236 719,50		2,50	
2847	424 349,42	4 236 730,36		2,50	
2846	424 333,72	4 236 730,36		2,50	
2845	424 331,31	4 236 707,42		2,50	
2844	424 345,80	4 236 688,09		2,50	
2843	424 372,36	4 236 673,61		2,50	
2842	424 417,05	4 236 666,36		2,50	
2841	424 448,45	4 236 651,86		2,50	
2840	424 460,53	4 236 636,16		2,50	
2839	424 460,53	4 236 605,97		2,50	
2838	424 462,94	4 236 578,20		2,50	
2837	424 481,06	4 236 550,41		2,50	
2836	424 490,72	4 236 528,68		2,50	
2835	424 495,55	4 236 510,56		2,50	
2834	424 493,14	4 236 494,86		2,50	
2833	424 482,27	4 236 450,18		2,50	
2832	424 489,52	4 236 438,10		2,50	
2831	424 507,63	4 236 439,30		2,50	
2830	424 514,87	4 236 456,21		2,50	
2829	424 525,75	4 236 476,75		2,50	
2828	424 533,00	4 236 493,66		2,50	
2827	424 541,45	4 236 492,44		2,50	
2826	424 542,65	4 236 479,16		2,50	
2825	424 537,82	4 236 451,38		2,50	
2824	424 531,79	4 236 436,89		2,50	
2823	424 542,65	4 236 433,26		2,50	
2822	424 551,11	4 236 432,06		2,50	
2821	424 564,39	4 236 407,91		2,50	
2820	424 572,85	4 236 394,62		2,50	
2819	424 586,13	4 236 382,55		2,50	
2818	424 599,42	4 236 382,55		2,50	
2817	424 617,54	4 236 358,39		2,50	
2816	424 617,54	4 236 337,86		2,50	
2815	424 610,28	4 236 314,91		2,50	
2814	424 597,00	4 236 294,38		2,50	
2813	424 578,89	4 236 272,64	2,50		
2812	424 574,06	4 236 243,65	2,50		
2811	424 574,06	4 236 212,26	2,50		
2810	424 578,89	4 236 178,44	2,50		
2809	424 582,51	4 236 167,57	2,50		
2808	424 599,42	4 236 163,95	2,50		
2807	424 611,50	4 236 163,95	2,50		
2806	424 618,74	4 236 156,70	2,50		
2805	424 619,95	4 236 137,38	2,50		
2804	424 610,28	4 236 127,72	2,50		
2803	424 597,00	4 236 126,51	2,50		
2802	424 581,30	4 236 138,58	2,50		
2801	424 576,47	4 236 138,58	2,50		
2800	424 576,47	4 236 126,51	2,50		
2799	424 578,89	4 236 112,01	2,50		

Раздел 2

Сведения о местоположении границ объекта					
1	2	3	4	5	6
2798	424 593,38	4 236 063,71	Картометрический метод	2,50	—
2797	424 603,04	4 236 015,40		2,50	
2796	424 603,04	4 235 976,75		2,50	
2795	424 589,76	4 235 950,18		2,50	
2794	424 568,02	4 235 916,36		2,50	
2793	424 558,35	4 235 893,42		2,50	
2792	424 542,65	4 235 874,10		2,50	
2791	424 525,75	4 235 864,44		2,50	
2790	424 511,25	4 235 865,64		2,50	
2789	424 504,01	4 235 876,51		2,50	
2788	424 482,27	4 235 901,87		2,50	
2787	424 468,98	4 235 910,33		2,50	
2786	424 464,15	4 235 923,62		2,50	
2785	424 462,94	4 235 947,77		2,50	
2784	424 462,94	4 235 971,92		2,50	
2783	424 458,11	4 236 002,12		2,50	
2782	424 447,25	4 236 025,06		2,50	
2781	424 436,38	4 236 040,76		2,50	
2780	424 432,76	4 236 056,46		2,50	
2779	424 436,38	4 236 074,58		2,50	
2778	424 449,66	4 236 095,11		2,50	
2777	424 461,73	4 236 119,26		2,50	
2776	424 461,73	4 236 141,00		2,50	
2775	424 448,45	4 236 147,04		2,50	
2774	424 420,67	4 236 137,38		2,50	
2773	424 408,60	4 236 112,01		2,50	
2772	424 385,66	4 236 089,07		2,50	
2771	424 373,57	4 236 079,40		2,50	
2770	424 366,33	4 236 056,46		2,50	
2769	424 372,36	4 236 021,44		2,50	
2768	424 384,45	4 235 988,83		2,50	
2767	424 394,11	4 235 958,63		2,50	
2766	424 395,31	4 235 927,24		2,50	
2765	424 398,94	4 235 898,25		2,50	
2764	424 420,67	4 235 868,06		2,50	
2763	424 423,09	4 235 839,07		2,50	
2762	424 415,84	4 235 824,58		2,50	
2761	424 384,45	4 235 816,13		2,50	
2760	424 362,70	4 235 806,46		2,50	
2759	424 343,38	4 235 790,76		2,50	
2758	424 320,43	4 235 767,82		2,50	
2757	424 305,94	4 235 754,53		2,50	
2756	424 295,08	4 235 741,25		2,50	
2755	424 276,95	4 235 740,04		2,50	
2754	424 255,22	4 235 762,99	2,50		
2753	424 237,11	4 235 808,88	2,50		
2752	424 226,23	4 235 839,07	2,50		
2751	424 210,53	4 235 870,47	2,50		
2750	424 196,04	4 235 886,17	2,50		
2749	424 182,75	4 235 889,79	2,50		
2748	424 168,26	4 235 883,76	2,50		
2747	424 163,43	4 235 843,90	2,50		
2746	424 163,43	4 235 823,37	2,50		
2745	424 181,54	4 235 799,22	2,50		
2744	424 190,00	4 235 784,72	2,50		

Раздел 2

Сведения о местоположении границ объекта					
1	2	3	4	5	6
2743	424 204,50	4 235 749,70	Картометрический метод	2,50	—
2742	424 226,23	4 235 725,55		2,50	
2741	424 257,63	4 235 711,06		2,50	
2740	424 279,37	4 235 706,22		2,50	
2739	424 287,83	4 235 691,73		2,50	
2738	424 286,62	4 235 677,23		2,50	
2737	424 272,12	4 235 662,75		2,50	
2736	424 246,77	4 235 639,80		2,50	
2735	424 222,61	4 235 618,06		2,50	
2734	424 202,08	4 235 602,36		2,50	
2733	424 174,30	4 235 585,45		2,50	
2732	424 164,64	4 235 581,83		2,50	
2731	424 113,92	4 235 558,88		2,50	
2730	424 055,95	4 235 527,48		2,50	
2729	424 025,75	4 235 514,20		2,50	
2728	424 017,43	4 235 506,33		2,50	
2727	424 015,49	4 235 513,57		2,50	
2726	424 008,17	4 235 520,89		2,50	
2725	423 998,24	4 235 523,54		2,50	
2724	423 999,18	4 235 746,08		2,50	
2723	423 708,12	4 235 753,33		2,50	
2722	423 678,23	4 235 715,59		2,50	
2721	423 646,23	4 235 675,73		2,50	
2720	423 628,10	4 235 641,92		2,50	
2719	423 620,26	4 235 614,14		2,50	
2718	423 620,86	4 235 580,92		2,50	
2717	423 626,29	4 235 551,94		2,50	
2716	423 632,94	4 235 531,41		2,50	
2715	423 631,74	4 235 518,72		2,50	
2714	423 620,26	4 235 517,52		2,50	
2713	423 608,78	4 235 530,81	2,50		
2712	423 596,11	4 235 538,05	2,50		
2711	423 584,03	4 235 535,03	2,50		
2710	423 580,40	4 235 517,52	2,50		
2709	423 579,19	4 235 498,80	2,50		
2708	423 568,93	4 235 460,15	2,50		
2707	423 555,04	4 235 429,36	2,50		
2706	423 541,16	4 235 403,99	2,50		
2705	423 538,14	4 235 387,09	2,50		
2704	423 543,57	4 235 375,01	2,50		
2703	423 558,66	4 235 376,82	2,50		
2702	423 571,34	4 235 368,97	2,50		
2701	423 587,65	4 235 366,56	2,50		
2700	423 600,94	4 235 364,14	2,50		
2699	423 616,63	4 235 370,18	2,50		
2698	423 619,72	4 235 371,04	2,50		
Вырез 1 из 12					
3302	423 692,87	4 236 550,73	Картометрический метод	2,50	—
3303	423 675,97	4 236 548,91		2,50	
3304	423 661,47	4 236 542,27		2,50	
3305	423 659,05	4 236 512,08		2,50	
3306	423 656,03	4 236 481,89		2,50	
3307	423 646,98	4 236 461,35		2,50	
3308	423 631,89	4 236 450,48		2,50	
3309	423 616,18	4 236 434,78		2,50	

Раздел 2

Сведения о местоположении границ объекта					
1	2	3	4	5	6
3310	423 604,10	4 236 413,65	Картометрический метод	2,50	—
3311	423 607,73	4 236 388,29		2,50	
3312	423 636,71	4 236 330,31		2,50	
3313	423 659,66	4 236 263,89		2,50	
3314	423 665,69	4 236 216,18		2,50	
3315	423 665,69	4 236 212,56		2,50	
3316	423 665,40	4 236 206,52		2,50	
3317	423 659,36	4 236 172,70		2,50	
3318	423 656,94	4 236 139,49		2,50	
3319	423 664,79	4 236 133,45		2,50	
3320	423 673,85	4 236 140,70		2,50	
3321	423 678,69	4 236 156,40		2,50	
3322	423 682,31	4 236 177,54		2,50	
3323	423 687,74	4 236 192,03		2,50	
3324	423 700,42	4 236 201,09		2,50	
3325	423 719,14	4 236 201,69		2,50	
3326	423 739,67	4 236 199,27		2,50	
3327	423 756,58	4 236 196,86		2,50	
3328	423 765,03	4 236 189,01		2,50	
3329	423 772,29	4 236 175,12		2,50	
3330	423 784,96	4 236 167,88		2,50	
3331	423 803,68	4 236 173,31		2,50	
3332	423 812,73	4 236 185,99		2,50	
3333	423 806,09	4 236 199,88		2,50	
3334	423 799,45	4 236 216,18		2,50	
3335	423 801,26	4 236 230,07		2,50	
3336	423 815,15	4 236 232,49		2,50	
3337	423 839,91	4 236 227,05		2,50	
3338	423 859,23	4 236 218,60		2,50	
3339	423 883,39	4 236 213,17		2,50	
3340	423 901,50	4 236 210,15		2,50	
3341	423 916,61	4 236 204,11		2,50	
3342	423 932,91	4 236 207,73		2,50	
3343	423 926,87	4 236 231,88	2,50		
3344	423 891,84	4 236 239,13	2,50		
3345	423 847,16	4 236 268,11	2,50		
3346	423 801,26	4 236 329,71	2,50		
3347	423 746,61	4 236 419,69	2,50		
3348	423 720,64	4 236 463,17	2,50		
3349	423 707,97	4 236 501,82	2,50		
3350	423 708,57	4 236 526,57	2,50		
3351	423 705,55	4 236 547,10	2,50		
3302	423 692,87	4 236 550,73	2,50		
Вырез 2 из 12					
3352	424 029,22	4 236 153,38	Картометрический метод	2,50	—
3353	424 010,51	4 236 146,13		2,50	
3354	423 997,82	4 236 145,53		2,50	
3355	423 982,12	4 236 143,72		2,50	
3356	423 973,06	4 236 134,05		2,50	
3357	423 973,06	4 236 114,13		2,50	
3358	423 978,50	4 236 099,04		2,50	
3359	423 985,74	4 236 079,11		2,50	
3360	423 987,55	4 236 056,16		2,50	
3361	423 987,55	4 236 026,57		2,50	
3362	423 974,88	4 235 994,57		2,50	

Раздел 2

Сведения о местоположении границ объекта							
1	2	3	4	5	6		
3363	423 965,82	4 235 976,45	Картометрический метод	2,50	—		
3364	423 953,13	4 235 961,36		2,50			
3365	423 941,66	4 235 954,72		2,50			
3366	423 930,79	4 235 952,90		2,50			
3367	423 919,32	4 235 946,26		2,50			
3368	423 912,68	4 235 940,82		2,50			
3369	423 910,87	4 235 927,54		2,50			
3370	423 913,89	4 235 914,25		2,50			
3371	423 930,19	4 235 895,54		2,50			
3372	423 937,43	4 235 888,89		2,50			
3373	423 962,20	4 235 873,80		2,50			
3374	423 983,93	4 235 871,98		2,50			
3375	423 999,63	4 235 871,38		2,50			
3376	424 016,54	4 235 878,02		2,50			
3377	424 023,79	4 235 890,70		2,50			
3378	424 020,17	4 235 917,27		2,50			
3379	424 018,35	4 235 963,16		2,50			
3380	424 026,20	4 235 981,89		2,50			
3381	424 041,30	4 236 009,06		2,50			
3382	424 050,97	4 236 030,20		2,50			
3383	424 052,78	4 236 056,16		2,50			
3384	424 050,97	4 236 085,75		2,50			
3385	424 053,98	4 236 109,30		2,50			
3386	424 054,59	4 236 129,23		2,50			
3387	424 043,71	4 236 149,15		2,50			
3352	424 029,22	4 236 153,38		2,50			
Вырез 3 из 12							
3388	424 076,93	4 235 846,02		Картометрический метод		2,50	—
3389	424 066,06	4 235 846,02	2,50				
3390	424 055,19	4 235 830,32	2,50				
3391	424 050,97	4 235 811,60	2,50				
3392	424 049,76	4 235 788,65	2,50				
3393	424 040,69	4 235 769,93	2,50				
3394	424 028,62	4 235 759,07	2,50				
3395	424 015,94	4 235 746,38	2,50				
3396	424 011,11	4 235 731,89	2,50				
3397	424 014,13	4 235 714,38	2,50				
3398	424 022,58	4 235 701,09	2,50				
3399	424 029,83	4 235 680,56	2,50				
3400	424 031,64	4 235 662,44	2,50				
3401	424 026,81	4 235 643,73	2,50				
3402	424 036,47	4 235 638,29	2,50				
3403	424 047,33	4 235 634,67	2,50				
3404	424 058,81	4 235 632,86	2,50				
3405	424 073,30	4 235 621,99	2,50				
3406	424 086,59	4 235 611,12	2,50				
3407	424 101,69	4 235 608,71	2,50				
3408	424 117,99	4 235 611,73	2,50				
3409	424 137,91	4 235 620,17	2,50				
3410	424 153,62	4 235 624,41	2,50				
3411	424 160,87	4 235 634,07	2,50				
3412	424 148,19	4 235 649,16	2,50				
3413	424 138,52	4 235 666,07	2,50				
3414	424 133,08	4 235 689,62	2,50				
3415	424 130,07	4 235 710,75	2,50				

Раздел 2

Сведения о местоположении границ объекта					
1	2	3	4	5	6
3416	424 121,61	4 235 737,32	Картометрический метод	2,50	—
3417	424 104,10	4 235 768,73		2,50	
3418	424 091,42	4 235 793,48		2,50	
3419	424 087,79	4 235 812,80		2,50	
3420	424 084,78	4 235 832,13		2,50	
3388	424 076,93	4 235 846,02		2,50	
Вырез 4 из 12					
3421	424 275,29	4 236 033,22	Картометрический метод	2,50	—
3422	424 265,63	4 236 017,52		2,50	
3423	424 258,99	4 236 001,21		2,50	
3424	424 248,12	4 235 975,25		2,50	
3425	424 239,67	4 235 952,90		2,50	
3426	424 237,25	4 235 928,14		2,50	
3427	424 235,43	4 235 911,84		2,50	
3428	424 234,23	4 235 892,52		2,50	
3429	424 238,46	4 235 887,69		2,50	
3430	424 241,48	4 235 879,84		2,50	
3431	424 265,03	4 235 850,85		2,50	
3432	424 289,18	4 235 830,93		2,50	
3433	424 309,71	4 235 816,43		2,50	
3434	424 320,58	4 235 815,83		2,50	
3435	424 327,22	4 235 823,07		2,50	
3436	424 318,77	4 235 837,57		2,50	
3437	424 300,66	4 235 868,36		2,50	
3438	424 296,43	4 235 899,77		2,50	
3439	424 295,83	4 235 948,68		2,50	
3440	424 300,05	4 235 980,68		2,50	
3441	424 301,26	4 236 003,63	2,50		
3442	424 292,81	4 236 021,14	2,50		
3443	424 284,96	4 236 031,41	2,50		
3421	424 275,29	4 236 033,22	2,50		
Вырез 5 из 12					
3444	423 752,35	4 236 023,56	Картометрический метод	2,50	—
3445	423 738,47	4 236 011,47		2,50	
3446	423 721,55	4 236 006,04		2,50	
3447	423 719,14	4 235 996,37		2,50	
3448	423 724,58	4 235 987,93		2,50	
3449	423 724,58	4 235 980,68		2,50	
3450	423 719,74	4 235 974,64		2,50	
3451	423 718,53	4 235 971,02		2,50	
3452	423 720,34	4 235 963,77		2,50	
3453	423 737,86	4 235 954,72		2,50	
3454	423 752,96	4 235 943,84		2,50	
3455	423 762,01	4 235 928,75		2,50	
3456	423 777,12	4 235 924,51		2,50	
3457	423 789,19	4 235 925,13		2,50	
3458	423 805,49	4 235 925,73		2,50	
3459	423 824,82	4 235 929,35		2,50	
3460	423 845,95	4 235 941,43		2,50	
3461	423 853,19	4 235 957,73		2,50	
3462	423 841,12	4 235 961,96		2,50	
3463	423 826,63	4 235 964,38		2,50	
3464	423 809,72	4 235 968,00		2,50	
3465	423 794,02	4 235 977,66		2,50	
3466	423 784,36	4 235 990,34	2,50		

Раздел 2

Сведения о местоположении границ объекта					
1	2	3	4	5	6
3467	423 773,49	4 236 009,06	Картометрический метод	2,50	—
3468	423 768,05	4 236 019,93		2,50	
3444	423 752,35	4 236 023,56		2,50	
Вырез 6 из 12					
3469	423 404,83	4 236 486,71	Картометрический метод	2,50	—
3470	423 392,75	4 236 486,71		2,50	
3471	423 381,88	4 236 475,24		2,50	
3472	423 384,30	4 236 453,50		2,50	
3473	423 396,99	4 236 426,33		2,50	
3474	423 413,89	4 236 407,61		2,50	
3475	423 425,96	4 236 390,10		2,50	
3476	423 431,40	4 236 365,94		2,50	
3477	423 432,61	4 236 335,75		2,50	
3478	423 439,25	4 236 314,01		2,50	
3479	423 443,48	4 236 309,78		2,50	
3480	423 456,76	4 236 289,25		2,50	
3481	423 466,42	4 236 281,40		2,50	
3482	423 476,08	4 236 281,40		2,50	
3483	423 481,52	4 236 285,63		2,50	
3484	423 477,89	4 236 298,31		2,50	
3485	423 467,63	4 236 311,60		2,50	
3486	423 460,99	4 236 330,31		2,50	
3487	423 464,01	4 236 340,58		2,50	
3488	423 467,63	4 236 355,07		2,50	
3489	423 468,84	4 236 370,17	2,50		
3490	423 462,20	4 236 384,66	2,50		
3491	423 450,73	4 236 397,34	2,50		
3492	423 438,04	4 236 410,63	2,50		
3493	423 428,98	4 236 424,51	2,50		
3494	423 421,13	4 236 443,84	2,50		
3495	423 416,30	4 236 461,96	2,50		
3496	423 412,68	4 236 477,05	2,50		
3469	423 404,83	4 236 486,71	2,50		
Вырез 7 из 12					
3497	423 836,61	4 236 104,51	Картометрический метод	2,50	—
3498	423 834,80	4 236 095,46		2,50	
3499	423 846,87	4 236 082,78		2,50	
3500	423 854,72	4 236 055,00		2,50	
3501	423 850,49	4 236 026,62		2,50	
3502	423 855,93	4 235 998,84		2,50	
3503	423 871,63	4 235 966,23		2,50	
3504	423 882,50	4 235 958,99		2,50	
3505	423 901,22	4 235 958,99		2,50	
3506	423 918,13	4 235 963,21		2,50	
3507	423 925,98	4 235 968,05		2,50	
3508	423 927,19	4 235 975,29		2,50	
3509	423 913,90	4 235 986,76		2,50	
3510	423 887,33	4 236 025,41		2,50	
3511	423 879,48	4 236 050,77		2,50	
3512	423 871,03	4 236 074,32		2,50	
3513	423 858,34	4 236 092,44		2,50	
3514	423 846,87	4 236 102,71	2,50		
3497	423 836,61	4 236 104,51	2,50		
Вырез 8 из 12					
3515	424 085,08	4 236 000,00	Картометрический метод	2,50	—

Раздел 2

Сведения о местоположении границ объекта					
1	2	3	4	5	6
3516	424 079,64	4 235 998,80	Картометрический метод	2,50	—
3517	424 077,83	4 235 986,11		2,50	
3518	424 079,04	4 235 965,59		2,50	
3519	424 074,81	4 235 957,73		2,50	
3520	424 069,38	4 235 953,51		2,50	
3521	424 063,95	4 235 948,07		2,50	
3522	424 060,93	4 235 944,45		2,50	
3523	424 060,93	4 235 938,41		2,50	
3524	424 062,13	4 235 930,56		2,50	
3525	424 073,00	4 235 905,81		2,50	
3526	424 079,64	4 235 900,97		2,50	
3527	424 095,94	4 235 905,81		2,50	
3528	424 106,82	4 235 917,88		2,50	
3529	424 112,86	4 235 936,60		2,50	
3530	424 112,86	4 235 955,32		2,50	
3531	424 102,59	4 235 970,41		2,50	
3532	424 093,53	4 235 987,32		2,50	
3515	424 085,08	4 236 000,00		2,50	
Вырез 9 из 12					
3533	423 641,85	4 235 906,40	Картометрический метод	2,50	—
3534	423 629,17	4 235 894,93		2,50	
3535	423 628,57	4 235 879,23		2,50	
3536	423 626,75	4 235 862,32		2,50	
3537	423 628,57	4 235 852,05		2,50	
3538	423 638,83	4 235 833,94		2,50	
3539	423 653,32	4 235 830,32		2,50	
3540	423 670,23	4 235 839,98		2,50	
3541	423 674,45	4 235 858,69		2,50	
3542	423 667,81	4 235 880,44		2,50	
3543	423 657,55	4 235 896,14		2,50	
3533	423 641,85	4 235 906,40		2,50	
Вырез 10 из 12					
3544	424 526,80	4 236 152,18	Картометрический метод	2,50	—
3545	424 511,10	4 236 141,91		2,50	
3546	424 499,63	4 236 126,81		2,50	
3547	424 492,38	4 236 106,89		2,50	
3548	424 487,55	4 236 086,96		2,50	
3549	424 487,55	4 236 070,05		2,50	
3550	424 487,55	4 236 057,37		2,50	
3551	424 489,97	4 236 050,73		2,50	
3552	424 497,82	4 236 050,73		2,50	
3553	424 506,87	4 236 066,43		2,50	
3554	424 512,91	4 236 086,96		2,50	
3555	424 519,56	4 236 107,49		2,50	
3556	424 528,62	4 236 120,77		2,50	
3557	424 536,46	4 236 128,63		2,50	
3558	424 543,10	4 236 135,87		2,50	
3559	424 546,12	4 236 147,95		2,50	
3560	424 541,29	4 236 151,57		2,50	
3544	424 526,80	4 236 152,18		2,50	
Вырез 11 из 12					
3561	423 498,28	4 235 342,40	Картометрический метод	2,50	—
3562	423 488,01	4 235 340,59		2,50	
3563	423 484,99	4 235 336,97		2,50	
3564	423 480,16	4 235 327,31		2,50	

Раздел 2

Сведения о местоположении границ объекта					
1	2	3	4	5	6
3565	423 471,10	4 235 311,00	Картометрический метод	2,50	—
3566	423 471,71	4 235 294,09		2,50	
3567	423 480,76	4 235 286,24		2,50	
3568	423 495,87	4 235 291,07		2,50	
3569	423 506,73	4 235 305,56		2,50	
3570	423 510,96	4 235 321,87		2,50	
3571	423 508,54	4 235 336,97		2,50	
3561	423 498,28	4 235 342,40		2,50	
Вырез 12 из 12					
3572	424 492,40	4 236 413,09	Картометрический метод	2,50	—
3573	424 483,34	4 236 413,09		2,50	
3574	424 481,53	4 236 411,27		2,50	
3575	424 482,13	4 236 404,03		2,50	
3576	424 498,43	4 236 378,06		2,50	
3577	424 509,90	4 236 370,82		2,50	
3578	424 514,73	4 236 370,82		2,50	
3579	424 521,38	4 236 382,29		2,50	
3580	424 523,80	4 236 391,35		2,50	
3581	424 514,73	4 236 397,99		2,50	
3572	424 492,40	4 236 413,09		2,50	
нРтоп-003					
3582	424 582,39	4 236 766,33	Картометрический метод	2,50	—
3583	424 582,40	4 236 766,33		2,50	
3584	424 576,47	4 236 689,31		2,50	
3585	424 583,72	4 236 649,45		2,50	
3586	424 603,04	4 236 598,73		2,50	
3587	424 635,65	4 236 556,45		2,50	
3588	424 686,37	4 236 528,68		2,50	
3589	424 720,19	4 236 523,85		2,50	
3590	424 738,30	4 236 538,34		2,50	
3591	424 733,47	4 236 562,50		2,50	
3592	424 729,85	4 236 602,35		2,50	
3593	424 739,51	4 236 662,73		2,50	
3594	424 739,51	4 236 686,89		2,50	
3595	424 723,81	4 236 700,17		2,50	
3596	424 706,91	4 236 718,29		2,50	
3597	424 691,20	4 236 737,61		2,50	
3598	424 675,51	4 236 744,86		2,50	
3599	424 652,55	4 236 759,35		2,50	
3600	424 653,31	4 236 769,27		2,50	
3582	424 582,39	4 236 766,33		2,50	
нРтоп-007					
3601	422 634,75	4 236 136,20	Картометрический метод	2,50	—
3602	422 545,57	4 236 177,62		2,50	
3603	422 543,16	4 236 177,03		2,50	
3604	422 538,37	4 236 176,45		2,50	
3605	422 537,02	4 236 176,49		2,50	
3606	422 532,89	4 236 176,77		2,50	
3607	422 526,74	4 236 178,18		2,50	
3608	422 522,09	4 236 180,06		2,50	
3609	422 519,88	4 236 181,13		2,50	
3610	422 515,94	4 236 183,31		2,50	
3611	422 509,08	4 236 186,96		2,50	
3612	422 498,99	4 236 191,54		2,50	
3613	422 497,27	4 236 192,42		2,50	

Раздел 2

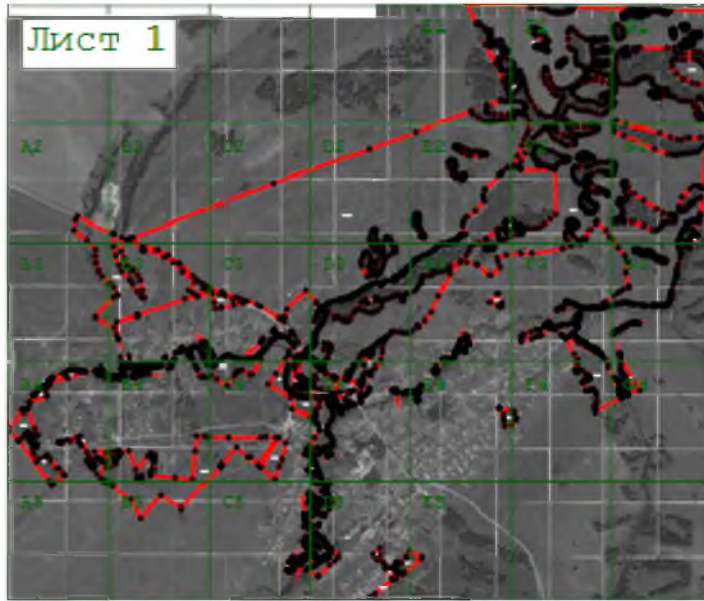
Сведения о местоположении границ объекта					
1	2	3	4	5	6
3614	422 495,33	4 236 193,71	Картометрический метод	2,50	—
3615	422 492,50	4 236 195,82		2,50	
3616	422 410,19	4 236 016,26		2,50	
3617	422 405,06	4 236 010,67		2,50	
3618	422 434,54	4 236 003,33		2,50	
3619	422 447,50	4 236 019,74		2,50	
3620	422 474,03	4 236 022,27		2,50	
3621	422 512,56	4 236 021,86		2,50	
3622	422 529,60	4 236 015,53		2,50	
3623	422 543,50	4 236 005,47		2,50	
3624	422 553,68	4 235 990,95		2,50	
3625	422 546,10	4 235 977,05		2,50	
3626	422 538,16	4 235 962,63		2,50	
3627	422 542,90	4 235 960,56		2,50	
3628	422 595,96	4 235 937,47		2,50	
3629	422 599,74	4 235 942,92		2,50	
3630	422 606,77	4 235 953,10		2,50	
3631	422 614,91	4 235 967,72		2,50	
3632	422 623,13	4 235 974,64		2,50	
3633	422 632,01	4 235 977,89		2,50	
3634	422 650,92	4 235 965,21		2,50	
3635	422 677,50	4 235 939,93		2,50	
3636	422 688,86	4 235 920,46		2,50	
3637	422 692,06	4 235 907,79		2,50	
3638	422 681,95	4 235 902,69		2,50	
3639	422 665,14	4 235 897,94		2,50	
3640	422 674,32	4 235 893,58		2,50	
3641	422 684,03	4 235 887,81		2,50	
3642	422 732,50	4 235 892,16		2,50	
3643	422 742,55	4 235 910,12		2,50	
3644	422 781,52	4 235 879,12	2,50		
3645	422 887,22	4 235 818,56	2,50		
3646	422 894,64	4 235 832,75	2,50		
3647	422 793,83	4 236 011,67	2,50		
3648	422 771,11	4 236 053,82	2,50		
3649	422 755,23	4 236 073,32	2,50		
3650	422 740,10	4 236 082,97	2,50		
3651	422 702,77	4 236 102,14	2,50		
3601	422 634,75	4 236 136,20	2,50		
нРтоп-014					
3652	421 444,51	4 234 320,48	Картометрический метод	2,50	—
3653	421 420,25	4 234 293,76		2,50	
3654	421 391,35	4 234 258,18		2,50	
3655	421 317,01	4 234 181,75		2,50	
3656	421 313,36	4 234 179,19		2,50	
3657	421 354,94	4 234 097,63		2,50	
3658	421 370,22	4 234 111,40		2,50	
3659	421 378,46	4 234 136,22		2,50	
3660	421 389,17	4 234 156,85		2,50	
3661	421 403,89	4 234 174,33		2,50	
3662	421 442,56	4 234 113,71		2,50	
3663	421 428,85	4 234 093,27		2,50	
3664	421 421,39	4 234 076,67		2,50	
3665	421 413,24	4 234 067,64		2,50	
3666	421 393,46	4 234 061,81		2,50	

Раздел 2

Сведения о местоположении границ объекта					
1	2	3	4	5	6
3667	421 408,10	4 234 062,83	Картометрический метод	2,50	—
3668	421 408,99	4 234 062,87		2,50	
3669	421 425,13	4 234 063,29		2,50	
3670	421 425,26	4 234 063,38		2,50	
3671	421 426,11	4 234 063,95		2,50	
3672	421 432,81	4 234 068,18		2,50	
3673	421 438,41	4 234 072,78		2,50	
3674	421 441,42	4 234 076,15		2,50	
3675	421 448,03	4 234 084,12		2,50	
3676	421 454,99	4 234 094,46		2,50	
3677	421 460,15	4 234 103,91		2,50	
3678	421 461,22	4 234 106,58		2,50	
3679	421 461,42	4 234 112,52		2,50	
3680	421 461,87	4 234 116,14		2,50	
3681	421 464,53	4 234 128,32		2,50	
3682	421 463,91	4 234 138,32		2,50	
3683	421 461,33	4 234 152,34		2,50	
3684	421 458,62	4 234 153,84		2,50	
3685	421 454,63	4 234 155,41		2,50	
3686	421 450,26	4 234 157,00		2,50	
3687	421 446,83	4 234 157,31		2,50	
3688	421 440,88	4 234 158,81		2,50	
3689	421 435,17	4 234 161,22		2,50	
3690	421 432,96	4 234 162,32		2,50	
3691	421 429,08	4 234 165,24		2,50	
3692	421 423,25	4 234 170,86		2,50	
3693	421 419,80	4 234 175,26		2,50	
3694	421 417,12	4 234 185,26		2,50	
3695	421 417,12	4 234 185,34		2,50	
3696	421 417,14	4 234 190,14		2,50	
3697	421 419,82	4 234 200,05		2,50	
3698	421 425,78	4 234 206,51		2,50	
3699	421 428,22	4 234 208,19	2,50		
3700	421 430,57	4 234 210,09	2,50		
3701	421 433,16	4 234 211,88	2,50		
3702	421 434,55	4 234 212,43	2,50		
3703	421 434,33	4 234 216,83	2,50		
3704	421 434,30	4 234 217,82	2,50		
3705	421 434,60	4 234 221,26	2,50		
3706	421 435,97	4 234 229,11	2,50		
3707	421 436,29	4 234 230,59	2,50		
3708	421 437,64	4 234 235,91	2,50		
3709	421 439,70	4 234 240,99	2,50		
3710	421 447,02	4 234 248,32	2,50		
3711	421 447,75	4 234 248,71	2,50		
3712	421 448,34	4 234 249,02	2,50		
3713	421 448,97	4 234 250,31	2,50		
3714	421 449,59	4 234 251,48	2,50		
3715	421 451,35	4 234 254,04	2,50		
3716	421 456,17	4 234 260,02	2,50		
3717	421 461,73	4 234 264,78	2,50		
3718	421 466,29	4 234 266,70	2,50		
3719	421 469,09	4 234 267,49	2,50		
3720	421 474,53	4 234 268,24	2,50		
3721	421 483,21	4 234 266,27	2,50		



Раздел 4

План границ объекта



Масштаб 1:50 000

Используемые условные знаки и обозначения:

-  - граница территориальных зон
-  - характерная поворотная точка объекта

Подпись _____




Дата « 29 » _____ мая 20 20 _____ г.

Место для оттиска печати (при наличии) лица, составившего описание местоположения границ объекта



Раздел 4
План границ объекта

Лист 1 (часть А2)




Масштаб 1:4 500

Используемые условные знаки и обозначения:

-  - граница территориальных зон
-  - характерная поворотная точка объекта


Подпись _____



Дата « 29 » _____ мая 20 20 г.



Место для оттиска печати (при наличии) лица, составившего описание местоположения границ объекта

Раздел 4
План границ объекта



Масштаб 1:4 500

Используемые условные знаки и обозначения:

-  - граница территориальных зон
-  - характерная поворотная точка объекта

Подпись _____



Дата « 29 » _____ мая 20 20 г.



Место для оттиска печати (при наличии) лица, составившего описание местоположения границ объекта

Раздел 4
План границ объекта



Масштаб 1:4 500

Используемые условные знаки и обозначения:

-  - граница территориальных зон
-  - характерная поворотная точка объекта

Подпись _____



Дата « 29 » мая 20 20 г.

Место для оттиска печати (при наличии) лица, составившего описание местоположения границ объекта



Раздел 4

План границ объекта



Масштаб 1:4 500

Используемые условные знаки и обозначения:

-  - граница территориальных зон
-  - характерная поворотная точка объекта

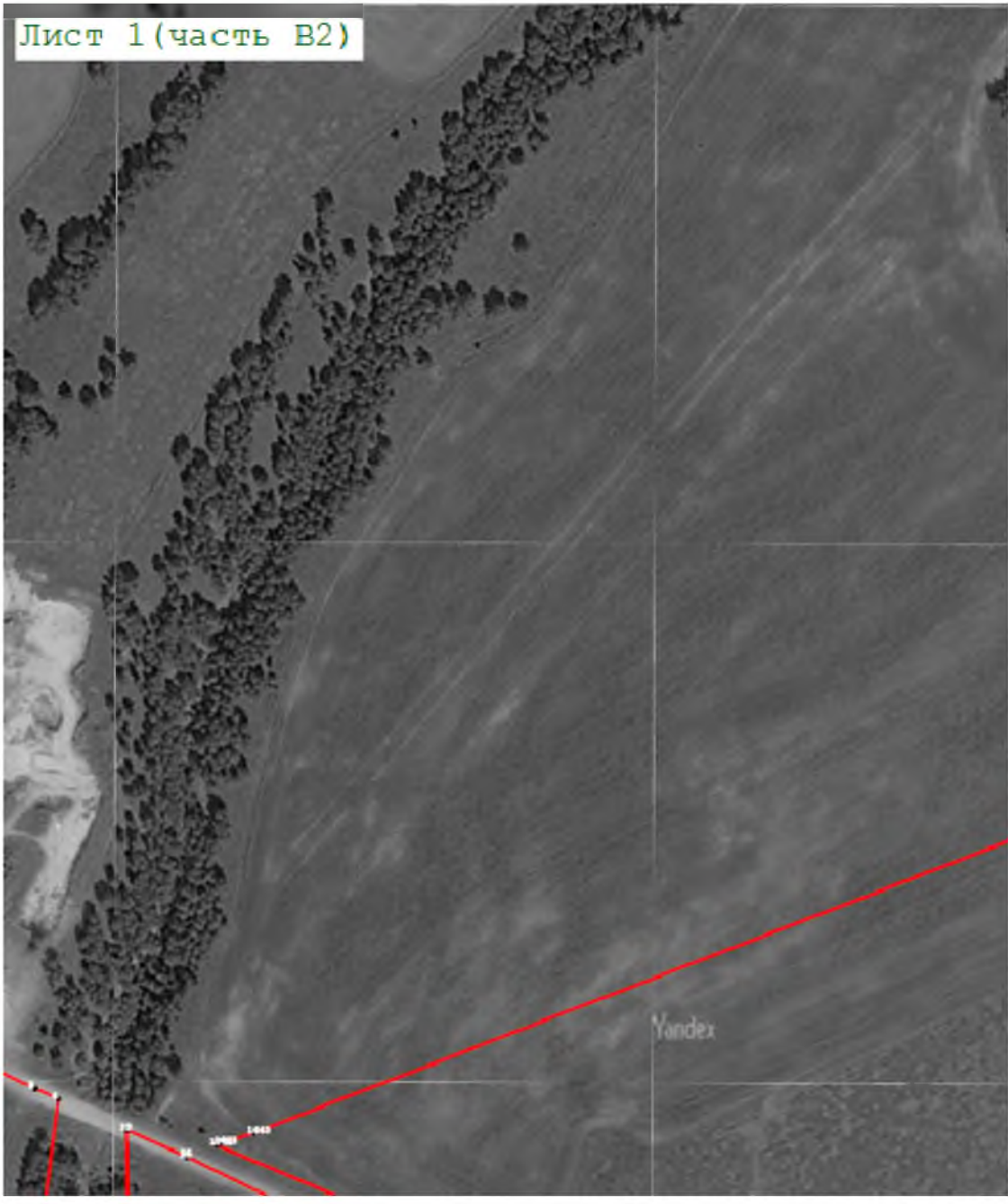
Подпись _____




Дата « 29 » _____ мая 20 20 г.

Место для оттиска печати (при наличии) лица, составившего описание местоположения границ объекта

Раздел 4
План границ объекта





Лист 1 (часть В2)



Масштаб 1:4 500

Используемые условные знаки и обозначения:

-  - граница территориальных зон
-  - характерная поворотная точка объекта


Подпись _____



Дата « 29 » мая 20 20 г.



Место для оттиска печати (при наличии) лица, составившего описание местоположения границ объекта

Раздел 4
План границ объекта




Масштаб 1:4 500

Используемые условные знаки и обозначения:

-  - граница территориальных зон
-  - характерная поворотная точка объекта

Подпись _____



Дата « 29 » мая 20 20 г.



Место для оттиска печати (при наличии) лица, составившего описание местоположения границ объекта

Раздел 4
План границ объекта



Масштаб 1:4 500

Используемые условные знаки и обозначения:

-  - граница территориальных зон
-  - характерная поворотная точка объекта

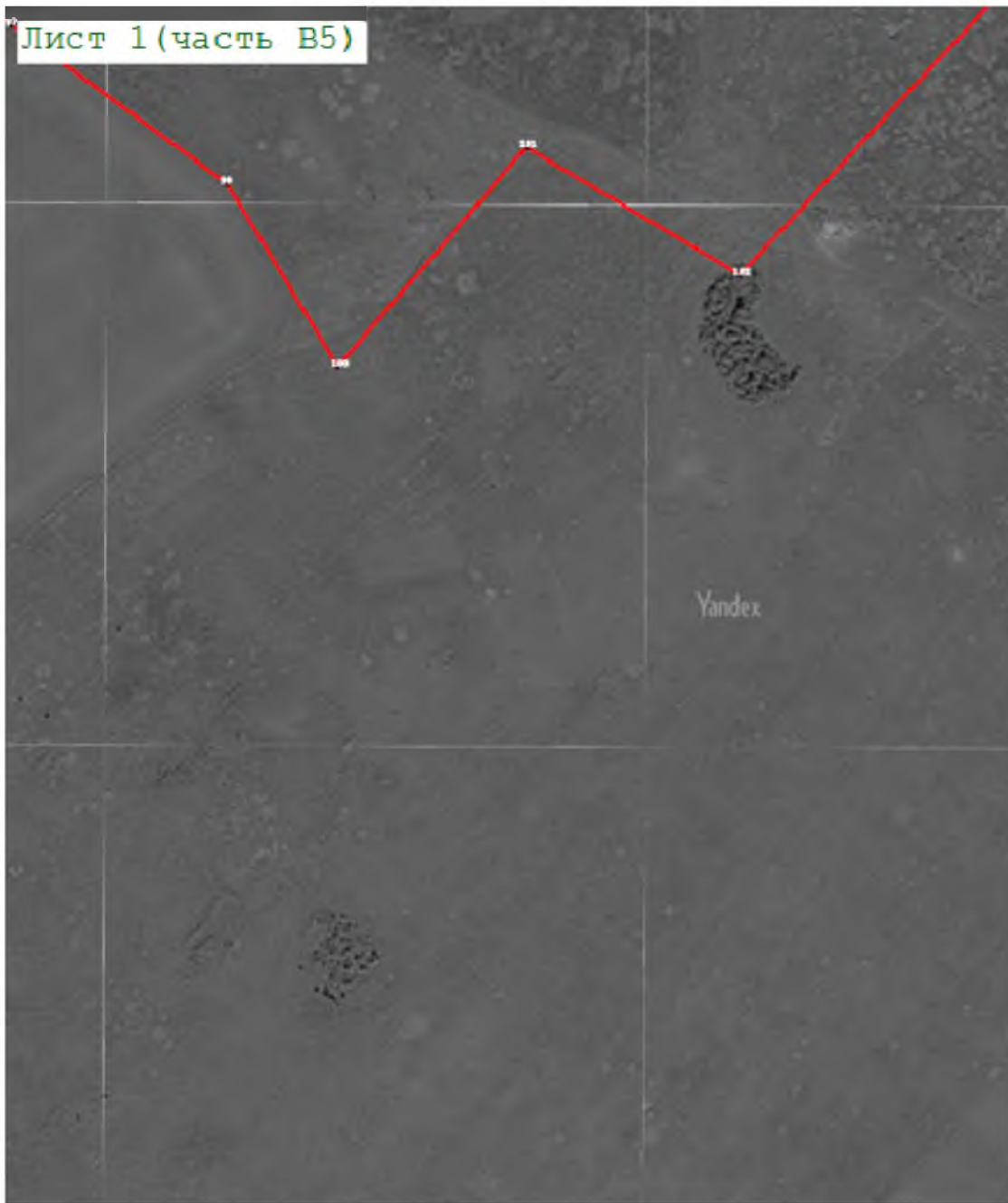
Подпись _____

Дата « 29 » _____ мая 20 20 г.

Место для оттиска печати (при наличии) лица, составившего описание местоположения границ объекта





Раздел 4
План границ объекта



Масштаб 1:4 500

Используемые условные знаки и обозначения:

-  - граница территориальных зон
-  - характерная поворотная точка объекта


Подпись _____



Дата « 29 » мая 20 20 г.



Место для оттиска печати (при наличии) лица, составившего описание местоположения границ объекта

Раздел 4
План границ объекта



Масштаб 1:4 500

Используемые условные знаки и обозначения:

-  - граница территориальных зон
-  7 - характерная поворотная точка объекта

Подпись _____



Дата « 29 » _____ мая 20 20 г.



Место для оттиска печати (при наличии) лица, составившего описание местоположения границ объекта

Раздел 4
План границ объекта



Масштаб 1:4 500

Используемые условные знаки и обозначения:

-  - граница территориальных зон
-  7 - характерная поворотная точка объекта


Подпись _____



Дата « 29 » мая 20 20 г.



Место для оттиска печати (при наличии) лица, составившего описание местоположения границ объекта

Раздел 4
План границ объекта



Масштаб 1:4 500

Используемые условные знаки и обозначения:

-  - граница территориальных зон
-  - характерная поворотная точка объекта

Подпись _____



Дата « 29 » мая 20 20 г.

Место для оттиска печати (при наличии) лица, составившего описание местоположения границ объекта



Раздел 4
План границ объекта

Лист 1 (часть С5)



Масштаб 1:4 500

Используемые условные знаки и обозначения:

-  - граница территориальных зон
-  - характерная поворотная точка объекта

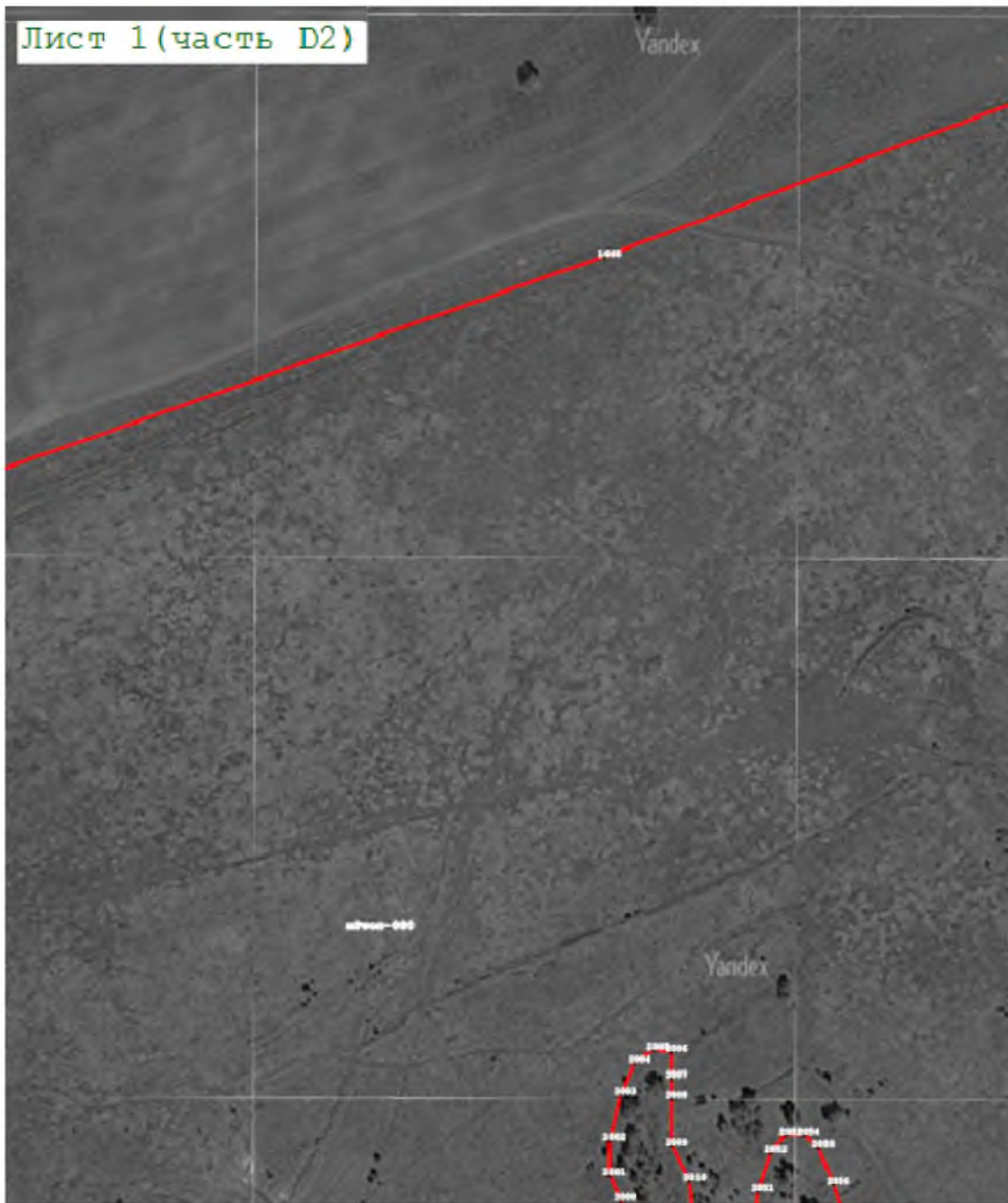
Подпись _____



Дата « 29 » мая 20 20 г.



Место для оттиска печати (при наличии) лица, составившего описание местоположения границ объекта

Раздел 4
План границ объекта




Масштаб 1:4 500

Используемые условные знаки и обозначения:

-  - граница территориальных зон
-  - характерная поворотная точка объекта


Подпись _____



Дата « 29 » _____ мая 20 20 г.



Место для оттиска печати (при наличии) лица, составившего описание местоположения границ объекта

Раздел 4
План границ объекта




Масштаб 1:4 500

Используемые условные знаки и обозначения:

-  - граница территориальных зон
-  7 - характерная поворотная точка объекта

Подпись _____



Дата « 29 » мая 20 20 г.



Место для оттиска печати (при наличии) лица, составившего описание местоположения границ объекта

Раздел 4
План границ объекта



Масштаб 1:4 500


Используемые условные знаки и обозначения:

-  - граница территориальных зон
-  - характерная поворотная точка объекта

Подпись _____ Дата « 29 » _____ мая 20 20 г.



Место для оттиска печати (при наличии) лица, составившего описание местоположения границ объекта

Раздел 4
План границ объекта



Масштаб 1:4 500

Используемые условные знаки и обозначения:

-  - граница территориальных зон
-  7 - характерная поворотная точка объекта

Подпись _____ Дата « 29 » _____ мая 20 20 г.



Место для оттиска печати (при наличии) лица, составившего описание местоположения границ объекта

Раздел 4
План границ объекта



Масштаб 1:4 500


Используемые условные знаки и обозначения:

-  - граница территориальных зон
-  7 - характерная поворотная точка объекта

Подпись _____ Дата « 29 » _____ мая 20 20 г.



Место для оттиска печати (при наличии) лица, составившего описание местоположения границ объекта

Раздел 4
План границ объекта



Масштаб 1:4 500

Используемые условные знаки и обозначения:

-  - граница территориальных зон
-  - характерная поворотная точка объекта


Подпись _____



Дата « 29 » мая 20 20 г.



Место для оттиска печати (при наличии) лица, составившего описание местоположения границ объекта

Раздел 4
План границ объекта



Масштаб 1:4 500

Используемые условные знаки и обозначения:

-  - граница территориальных зон
-  - характерная поворотная точка объекта

Подпись _____



Дата « 29 » _____ мая 20 20 г.



Место для оттиска печати (при наличии) лица, составившего описание местоположения границ объекта

Раздел 4
План границ объекта



Масштаб 1:4 500

Используемые условные знаки и обозначения:

-  - граница территориальных зон
-  - характерная поворотная точка объекта

Подпись _____



Дата « 29 » _____ мая 20 20 г.



Место для оттиска печати (при наличии) лица, составившего описание местоположения границ объекта

Раздел 4
План границ объекта



Масштаб 1:4 500

Используемые условные знаки и обозначения:

-  - граница территориальных зон
-  - характерная поворотная точка объекта

Подпись _____



Дата « 29 » _____ мая 20 20 г.



Место для оттиска печати (при наличии) лица, составившего описание местоположения границ объекта

Раздел 4
План границ объекта



Масштаб 1:4 500

Используемые условные знаки и обозначения:

-  - граница территориальных зон
-  7 - характерная поворотная точка объекта

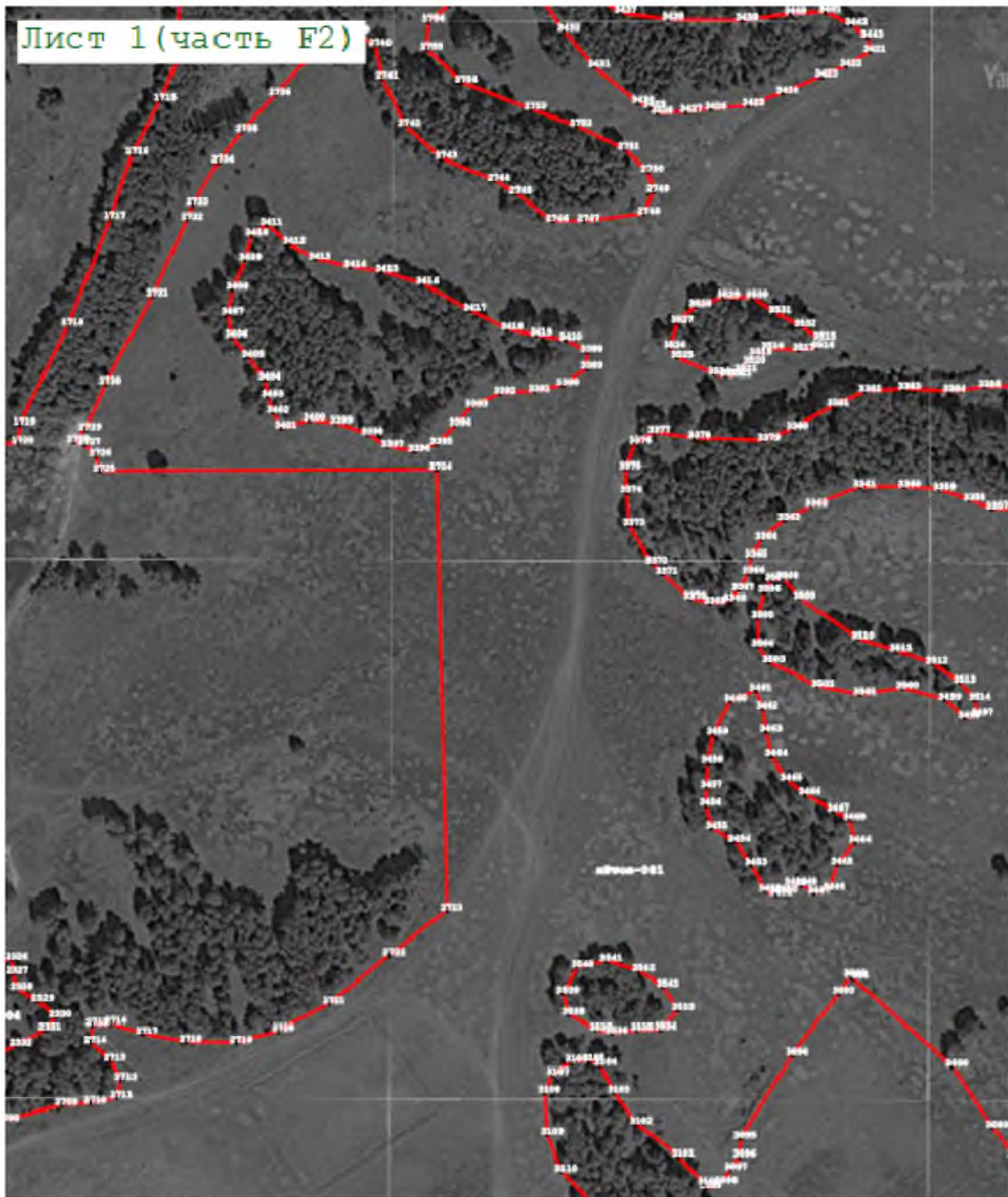
Подпись _____



Дата « 29 » мая 20 20 г.



Место для оттиска печати (при наличии) лица, составившего описание местоположения границ объекта

Раздел 4
План границ объекта



Масштаб 1:4 500

Используемые условные знаки и обозначения:

-  - граница территориальных зон
-  7 - характерная поворотная точка объекта

Подпись _____



Дата « 29 » мая 20 20 г.



Место для оттиска печати (при наличии) лица, составившего описание местоположения границ объекта

Раздел 4
План границ объекта



Масштаб 1:4 500

Используемые условные знаки и обозначения:

-  - граница территориальных зон
-  7 - характерная поворотная точка объекта

Подпись _____




Дата « 29 » _____ мая 20 20 г.

Место для оттиска печати (при наличии) лица, составившего описание местоположения границ объекта



Раздел 4

План границ объекта



Масштаб 1:4 500


Используемые условные знаки и обозначения:

-  - граница территориальных зон
-  7 - характерная поворотная точка объекта


Подпись _____

Дата « 29 » мая 20 20 г.

Место для оттиска печати (при наличии) лица, составившего описание местоположения границ объекта





Раздел 4
План границ объекта



Масштаб 1:4 500

Используемые условные знаки и обозначения:

-  - граница территориальных зон
-  - характерная поворотная точка объекта

Подпись _____



Дата « 29 » _____ мая 20 20 г.



Место для оттиска печати (при наличии) лица, составившего описание местоположения границ объекта

Раздел 4
План границ объекта



Масштаб 1:4 500

Используемые условные знаки и обозначения:

-  - граница территориальных зон
-  - характерная поворотная точка объекта

Подпись _____



Дата « 29 » _____ мая 20 20 г.



Место для оттиска печати (при наличии) лица, составившего описание местоположения границ объекта

Раздел 4
План границ объекта




Масштаб 1:4 500

Используемые условные знаки и обозначения:

-  - граница территориальных зон
-  7 - характерная поворотная точка объекта


Подпись _____



Дата « 29 » _____ мая 20 20 г.



Место для оттиска печати (при наличии) лица, составившего описание местоположения границ объекта

Раздел 4
План границ объекта



Масштаб 1:4 500

Используемые условные знаки и обозначения:

-  - граница территориальных зон
-  - характерная поворотная точка объекта

Подпись _____



Дата « 29 » мая 20 20 г.

Место для оттиска печати (при наличии) лица, составившего описание местоположения границ объекта

Прохождение границы		Описание прохождения границы
от точки	до точки	
1	2	3
—	—	—

ОПИСАНИЕ МЕСТОПОЛОЖЕНИЯ ГРАНИЦ

нРТ-Зона объектов туристического обслуживания в границах земель населенных пунктов

(наименование объекта, местоположение границ которого описано (далее - объект)

Раздел 1

Сведения об объекте		
№ п/п	Характеристики объекта	Описание характеристик
1	2	3
1	Местоположение объекта	Новосибирская область, р-н Икитимский, с/с Листвянский
2	Площадь объекта ± величина погрешности определения площади (Р ± ΔР)	90 281 м ² ± 2 629 м ²
3	Иные характеристики объекта	<p>Вид объекта реестра границ: Территориальная зона Виды разрешенного использования земельных участков, расположенных в территориальной зоне:</p> <p>Основной вид разрешенного использования: Природно-познавательный туризм (5.2) Туристическое обслуживание (5.2.1)</p> <p>Условно разрешенный вид использования: Гостиничное обслуживание (4.7) Размещение автомобильных дорог (7.2.1) Трубопроводный транспорт (7.5)</p> <p>Вспомогательный вид разрешенного использования: Предоставление коммунальных услуг (3.1.1) Деловое управление (4.1) Магазины (4.4) Общественное питание (4.6) Служебные гаражи (4.9)</p> <p>Предельные размеры участков: Максимальный: 50,0 Минимальный: 0,1</p> <p>Вне зависимости от территориальной зоны для отдельных видов разрешенного использования земельных участков, в том числе:</p> <ul style="list-style-type: none"> - предельный размер земельного участка с видом разрешенного использования «Гостиничное обслуживание (4.7)» минимальный – 0,01 га, максимальный – 5,0 га. - предельный размер земельного участка с видом разрешенного использования «Магазины (4.4)» минимальный – 0,01 га, максимальный – 5,0 га. - предельный размер земельного участка с видом разрешенного использования «Общественное питание (4.6)» минимальный – 0,01 га, максимальный – 5,0 га. - предельный размер земельного участка с видом разрешенного использования «Трубопроводный транспорт (7.5)» минимальный – не устанавливается, максимальный – не устанавливается. - предельный размер земельного участка с видом разрешенного использования «Служебные гаражи (4.9)» минимальный – 0,01 га, максимальный – 5,0 га. - предельный размер земельного участка с видом разрешенного использования «Предоставление коммунальных услуг (3.1.1)» минимальный – не устанавливается, максимальный – 25,0 га.


Раздел 2

Сведения о местоположении границ объекта

1. Система координат МСК-54, зона 4					
2. Сведения о характерных точках границ объекта					
Обозначение характерных точек границ	Координаты, м		Метод определения координат характерной точки	Средняя квадратическая погрешность положения характерной точки (Mt), м	Описание обозначения точки на местности (при наличии)
	X	Y			
1	2	3	4	5	6
1	423 998,16	4 235 503,57	Картометрический метод	2,50	—
2	423 999,18	4 235 746,08		2,50	
3	423 708,12	4 235 753,33		2,50	
4	423 668,47	4 235 404,03		2,50	
5	423 778,09	4 235 453,60		2,50	
6	423 887,51	4 235 455,87		2,50	
7	423 957,06	4 235 492,92		2,50	
1	423 998,16	4 235 503,57		2,50	
3. Сведения о характерных точках части (частей) границы объекта					
1	2	3	4	5	6
—	—	—	—	—	—



Раздел 4
План границ объекта

Лист 1



Масштаб 1:3 000

Используемые условные знаки и обозначения:

-  - граница территориальных зон
-  7 - характерная поворотная точка объекта

Подпись _____ Дата « 29 » _____ мая 20 20 г.



Место для оттиска печати (при наличии) лица, составившего описание местоположения границ объекта

Прохождение границы		Описание прохождения границы
от точки	до точки	
1	2	3
—	—	—

ОПИСАНИЕ МЕСТОПОЛОЖЕНИЯ ГРАНИЦ

ЛП-Лесопарковая зона

(наименование объекта, местоположение границ которого описано (далее - объект))

Раздел 1

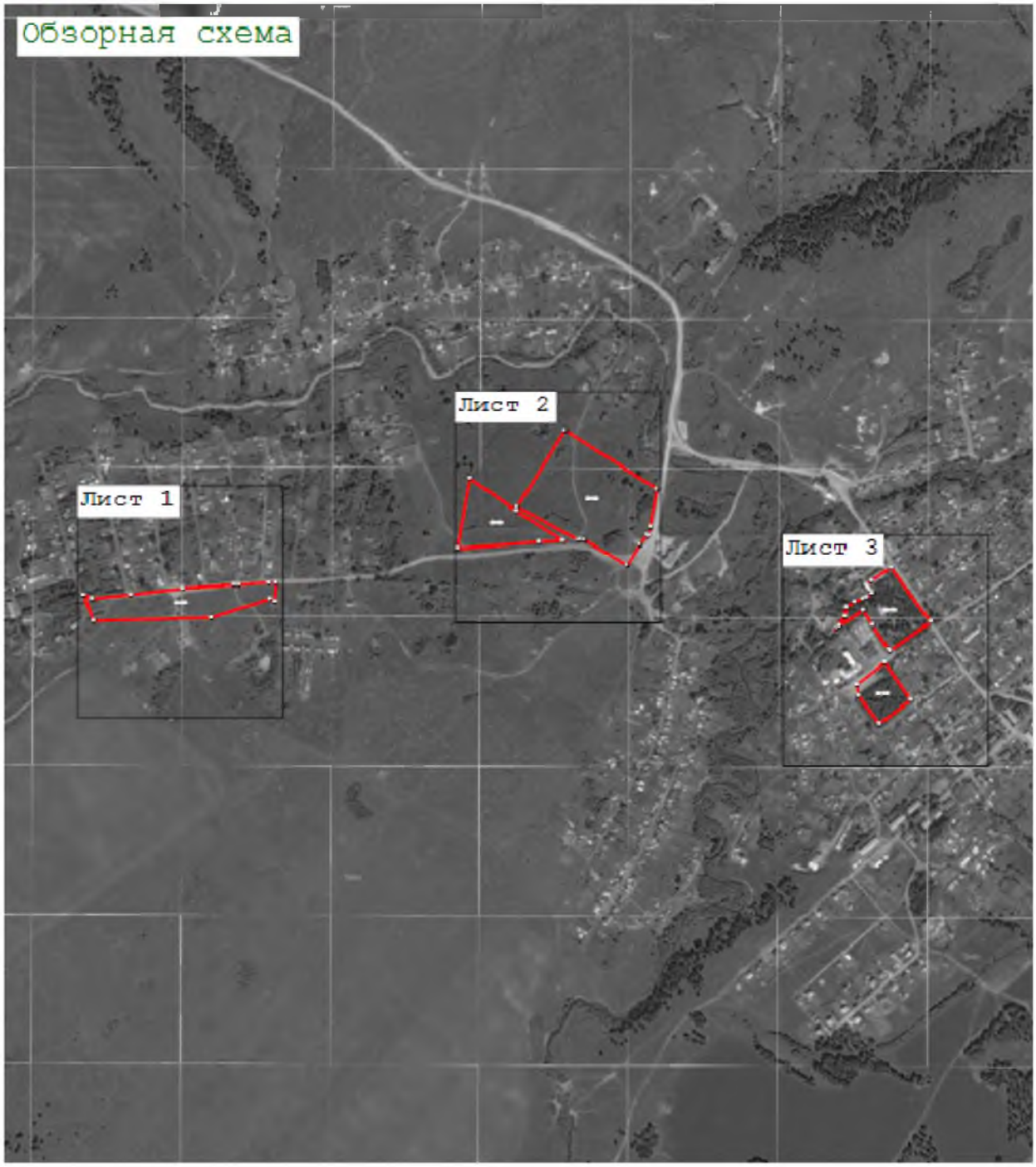
Сведения об объекте		
№ п/п	Характеристики объекта	Описание характеристик
1	2	3
1	Местоположение объекта	Новосибирская область, р-н Икитимский, с/с Листвянский
2	Площадь объекта ± величина погрешности определения площади ($P \pm \Delta P$)	135 849 м ² ± 3 225 м ²
3	Иные характеристики объекта	<p>Вид объекта реестра границ: Территориальная зона Виды разрешенного использования земельных участков, расположенных в территориальной зоне:</p> <p>Основной вид разрешенного использования: Охрана природных территорий (9.1) Использование лесов (10.0) Заготовка древесины (10.1) Лесные плантации (10.2) Заготовка лесных ресурсов (10.3) Резервные леса (10.4)</p> <p>Условно разрешенный вид использования: Не устанавливается</p> <p>Вспомогательный вид разрешенного использования: Не устанавливается</p> <p>Предельные размеры участков: Максимальный: Не устанавливается Минимальный: Не устанавливается</p> <p>Вне зависимости от территориальной зоны для отдельных видов разрешенного использования земельных участков, в том числе: - предельный размер земельного участка с видом разрешенного использования «Охрана природных территорий (9.1)» минимальный – не устанавливается, максимальный – не устанавливается.</p>

Раздел 2

Сведения о местоположении границ объекта



1. Система координат МСК-54, зона 4					
2. Сведения о характерных точках границ объекта					
Обозначение характерных точек границ	Координаты, м		Метод определения координат характерной точки	Средняя квадратическая погрешность положения характерной точки (M _t), м	Описание обозначения точки на местности (при наличии)
	X	Y			
1	2	3	4	5	6
ЛП-001					
1	422 469,51	4 233 995,55	Картометрический метод	2,50	—
2	422 610,63	4 233 776,10		2,50	
3	422 427,66	4 233 662,58		2,50	
4	422 348,42	4 233 806,04		2,50	
5	422 348,85	4 233 813,59		2,50	
6	422 347,96	4 233 823,32		2,50	
7	422 287,44	4 233 924,77		2,50	
8	422 337,28	4 233 956,31		2,50	
9	422 360,01	4 233 971,52		2,50	
10	422 358,16	4 233 973,49		2,50	
11	422 378,23	4 233 980,42		2,50	
12	422 379,90	4 233 978,58		2,50	
1	422 469,51	4 233 995,55	2,50		
ЛП-002					
13	422 246,60	4 233 085,60	Картометрический метод	2,50	—
14	422 246,17	4 233 068,22		2,50	
15	422 241,07	4 232 996,33		2,50	
16	422 241,42	4 232 984,74		2,50	
17	422 232,38	4 232 861,21		2,50	
18	422 217,80	4 232 737,36		2,50	
19	422 208,35	4 232 644,72		2,50	
20	422 216,88	4 232 626,50		2,50	
21	422 155,04	4 232 648,51		2,50	
22	422 162,53	4 232 930,09		2,50	
23	422 207,71	4 233 070,68		2,50	
24	422 201,25	4 233 083,26		2,50	
13	422 246,60	4 233 085,60		2,50	
ЛП-003					
25	422 346,40	4 233 770,72	Картометрический метод	2,50	—
26	422 418,00	4 233 660,16		2,50	
27	422 495,29	4 233 548,44		2,50	
28	422 327,77	4 233 518,03		2,50	
29	422 343,09	4 233 712,94		2,50	
25	422 346,40	4 233 770,72		2,50	
ЛП-004					
30	422 152,45	4 234 649,46	Картометрический метод	2,50	—
31	422 282,25	4 234 553,84		2,50	
32	422 250,32	4 234 508,39		2,50	
33	422 240,68	4 234 495,33		2,50	
34	422 235,03	4 234 498,44		2,50	
35	422 235,40	4 234 499,13		2,50	
36	422 230,05	4 234 502,89		2,50	
37	422 223,66	4 234 509,04		2,50	
38	422 220,80	4 234 508,80		2,50	
39	422 210,82	4 234 495,28		2,50	
40	422 208,11	4 234 486,95		2,50	

Раздел 4
План границ объекта



Масштаб 1:15 000

Используемые условные знаки и обозначения:

-  - граница территориальных зон
-  7 - характерная поворотная точка объекта

Подпись _____ Дата « 29 » _____ мая 20 20 г.

Место для оттиска печати (при наличии) лица, составившего описание местоположения границ объекта





Раздел 4
План границ объекта

Лист 1




Масштаб 1:3 000

Используемые условные знаки и обозначения:

-  - граница территориальных зон
-  7 - характерная поворотная точка объекта



Подпись _____ Дата « 29 » _____ мая 20 20 _____ г.

Место для оттиска печати (при наличии) лица, составившего описание местоположения границ объекта





Раздел 4
План границ объекта

Лист 2



Масштаб 1:3 000

Используемые условные знаки и обозначения:

-  - граница территориальных зон
-  7 - характерная поворотная точка объекта

Подпись _____ Дата « 29 » _____ мая 20 20 г.

Место для оттиска печати (при наличии) лица, составившего описание местоположения границ объекта





Раздел 4
План границ объекта

Лист 3



Масштаб 1:3 000

Используемые условные знаки и обозначения:

-  - граница территориальных зон
-  7 - характерная поворотная точка объекта

Подпись _____



Дата « 29 » мая 20 20 г.

Место для оттиска печати (при наличии) лица, составившего описание местоположения границ объекта

Прохождение границы		Описание прохождения границы
от точки	до точки	
1	2	3
—	—	—

ОПИСАНИЕ МЕСТОПОЛОЖЕНИЯ ГРАНИЦ

Л-Зона лесов

(наименование объекта, местоположение границ которого описано (далее - объект))

Раздел 1

Сведения об объекте		
№ п/п	Характеристики объекта	Описание характеристик
1	2	3
1	Местоположение объекта	Новосибирская область, р-н Икитимский, с/с Листвянский
2	Площадь объекта ± величина погрешности определения площади ($P \pm \Delta P$)	764 894 м ² ± 7 582 м ²
3	Иные характеристики объекта	<p>Вид объекта реестра границ: Территориальная зона</p> <p>Виды разрешенного использования земельных участков, расположенных в территориальной зоне:</p> <p>Основной вид разрешенного использования: Размещение автомобильных дорог (7.2.1) Охрана природных территорий (9.1) Использование лесов (10.0) Заготовка древесины (10.1) Лесные плантации (10.2) Заготовка лесных ресурсов (10.3) Резервные леса (10.4)</p> <p>Условно разрешенный вид использования: Водные объекты (11.0) Специальное пользование водными объектами (11.2) Гидротехнические сооружения (11.3)</p> <p>Вспомогательный вид разрешенного использования: Не устанавливается</p> <p>Предельные размеры участков: Максимальный: Не устанавливается Минимальный: Не устанавливается)</p>

Раздел 2

Сведения о местоположении границ объекта

1. Система координат МСК-54, зона 4					
2. Сведения о характерных точках границ объекта					
Обозначение характерных точек границ	Координаты, м		Метод определения координат характерной точки	Средняя квадратическая погрешность положения характерной точки (M _t), м	Описание обозначения точки на местности (при наличии)
	X	Y			
1	2	3	4	5	6
Л-001					
1	424 687,43	4 236 044,69	Картометрический метод	2,50	—
2	424 693,46	4 236 023,56		2,50	
3	424 700,71	4 236 014,50		2,50	
4	424 712,19	4 236 014,50		2,50	
5	424 721,85	4 236 024,76		2,50	
6	424 724,87	4 236 045,89		2,50	
7	424 727,28	4 236 072,47		2,50	
8	424 725,47	4 236 090,58		2,50	
9	424 719,43	4 236 104,47		2,50	
10	424 710,38	4 236 108,70		2,50	
11	424 697,69	4 236 109,30		2,50	
12	424 690,44	4 236 093,00		2,50	
13	424 687,43	4 236 069,45		2,50	
14	424 687,43	4 236 058,57		2,50	
1	424 687,43	4 236 044,69		2,50	
Л-002					
15	424 777,10	4 236 049,52	Картометрический метод	2,50	—
16	424 773,48	4 236 037,44		2,50	
17	424 772,88	4 236 025,36		2,50	
18	424 778,31	4 236 019,32		2,50	
19	424 793,40	4 236 024,76		2,50	
20	424 800,66	4 236 038,05		2,50	
21	424 808,51	4 236 053,15		2,50	
22	424 812,13	4 236 073,67		2,50	
23	424 812,13	4 236 093,60		2,50	
24	424 806,70	4 236 113,53		2,50	
25	424 800,66	4 236 125,01		2,50	
26	424 787,97	4 236 126,81		2,50	
27	424 780,12	4 236 114,13		2,50	
28	424 780,73	4 236 095,42		2,50	
29	424 784,95	4 236 077,90		2,50	
30	424 784,95	4 236 064,61		2,50	
31	424 781,33	4 236 053,15	2,50		
15	424 777,10	4 236 049,52	2,50		
Л-003					
32	424 487,55	4 236 086,96	Картометрический метод	2,50	—
33	424 487,55	4 236 070,05		2,50	
34	424 487,55	4 236 057,37		2,50	
35	424 489,97	4 236 050,73		2,50	
36	424 497,82	4 236 050,73		2,50	
37	424 506,87	4 236 066,43		2,50	
38	424 512,91	4 236 086,96		2,50	
39	424 519,56	4 236 107,49		2,50	
40	424 528,62	4 236 120,77		2,50	
41	424 536,46	4 236 128,63		2,50	
42	424 543,10	4 236 135,87		2,50	

Раздел 2

Сведения о местоположении границ объекта							
1	2	3	4	5	6		
43	424 546,12	4 236 147,95	Картометрический метод	2,50	—		
44	424 541,29	4 236 151,57		2,50			
45	424 526,80	4 236 152,18		2,50			
46	424 511,10	4 236 141,91		2,50			
47	424 499,63	4 236 126,81		2,50			
48	424 492,38	4 236 106,89		2,50			
32	424 487,55	4 236 086,96		2,50			
Л-004							
49	424 880,96	4 236 163,04	Картометрический метод	2,50	—		
50	424 900,29	4 236 155,20		2,50			
51	424 917,80	4 236 144,33		2,50			
52	424 926,86	4 236 136,47		2,50			
53	424 944,38	4 236 134,67		2,50			
54	424 956,45	4 236 141,91		2,50			
55	424 961,88	4 236 157,61		2,50			
56	424 957,05	4 236 175,72		2,50			
57	424 940,75	4 236 197,47		2,50			
58	424 927,46	4 236 210,15		2,50			
59	424 911,16	4 236 214,37		2,50			
60	424 893,05	4 236 204,71		2,50			
61	424 883,38	4 236 195,05		2,50			
62	424 877,95	4 236 178,14		2,50			
63	424 877,95	4 236 169,08		2,50			
49	424 880,96	4 236 163,04		2,50			
Л-005							
64	425 067,49	4 236 256,37		Картометрический метод		2,50	—
65	425 066,56	4 236 296,72	2,50				
66	425 050,95	4 236 301,93	2,50				
67	425 032,22	4 236 312,20	2,50				
68	425 014,72	4 236 314,62	2,50				
69	425 009,28	4 236 306,16	2,50				
70	425 012,90	4 236 294,08	2,50				
71	425 020,15	4 236 280,79	2,50				
72	425 028,60	4 236 270,53	2,50				
73	425 030,41	4 236 260,26	2,50				
74	425 014,11	4 236 236,72	2,50				
75	425 004,45	4 236 216,79	2,50				
76	425 006,26	4 236 205,91	2,50				
77	425 016,53	4 236 201,69	2,50				
78	425 021,36	4 236 202,29	2,50				
79	425 028,60	4 236 208,33	2,50				
80	425 038,87	4 236 218,60	2,50				
81	425 050,34	4 236 235,50	2,50				
64	425 067,49	4 236 256,37	2,50				
Л-006							
82	425 065,63	4 236 337,24	Картометрический метод	2,50	—		
83	425 065,56	4 236 340,07		2,50			
84	425 061,60	4 236 511,27		2,50			
85	425 061,44	4 236 518,27		2,50			
86	425 054,57	4 236 516,30		2,50			
87	425 044,31	4 236 504,22		2,50			
88	425 035,86	4 236 492,15		2,50			
89	425 035,25	4 236 481,88		2,50			
90	425 040,69	4 236 463,76		2,50			
91	425 050,34	4 236 442,63		2,50			

Раздел 2

Сведения о местоположении границ объекта					
1	2	3	4	5	6
92	425 052,76	4 236 424,51	Картометрический метод	2,50	—
93	425 052,76	4 236 393,12		2,50	
94	425 046,12	4 236 375,00		2,50	
95	425 035,25	4 236 362,32		2,50	
96	425 026,19	4 236 353,87		2,50	
97	425 025,58	4 236 341,79		2,50	
98	425 030,41	4 236 332,12		2,50	
99	425 049,14	4 236 330,92		2,50	
100	425 060,61	4 236 332,73		2,50	
82	425 065,63	4 236 337,24		2,50	
Л-007					
101	424 882,47	4 236 542,27	Картометрический метод	2,50	—
102	424 886,09	4 236 532,60		2,50	
103	424 903,61	4 236 524,76		2,50	
104	424 916,89	4 236 519,92		2,50	
105	424 928,97	4 236 521,74		2,50	
106	424 931,38	4 236 533,21		2,50	
107	424 927,16	4 236 544,08		2,50	
108	424 911,46	4 236 545,89		2,50	
109	424 898,18	4 236 546,49		2,50	
101	424 882,47	4 236 542,27		2,50	
Л-008					
110	424 942,26	4 236 596,62	Картометрический метод	2,50	—
111	424 947,69	4 236 589,98		2,50	
112	424 957,35	4 236 593,00		2,50	
113	424 959,16	4 236 607,48		2,50	
114	424 956,14	4 236 620,17		2,50	
115	424 950,71	4 236 624,39		2,50	
116	424 941,65	4 236 624,99		2,50	
117	424 938,02	4 236 611,11		2,50	
118	424 938,02	4 236 605,07		2,50	
110	424 942,26	4 236 596,62		2,50	
Л-009					
119	424 864,36	4 236 618,35	Картометрический метод	2,50	—
120	424 875,83	4 236 615,33		2,50	
121	424 896,97	4 236 638,28		2,50	
122	424 904,82	4 236 651,57		2,50	
123	424 909,65	4 236 668,48		2,50	
124	424 910,25	4 236 687,19		2,50	
125	424 910,85	4 236 704,10		2,50	
126	424 906,02	4 236 713,16		2,50	
127	424 898,78	4 236 715,58		2,50	
128	424 881,26	4 236 696,25		2,50	
129	424 880,05	4 236 676,93		2,50	
130	424 880,05	4 236 650,96		2,50	
131	424 872,81	4 236 641,30		2,50	
132	424 865,57	4 236 629,23		2,50	
133	424 865,57	4 236 625,60		2,50	
119	424 864,36	4 236 618,35		2,50	
Л-010					
134	424 816,65	4 236 589,98	Картометрический метод	2,50	—
135	424 826,31	4 236 579,71		2,50	
136	424 837,18	4 236 583,94		2,50	
137	424 842,01	4 236 599,03		2,50	
138	424 849,26	4 236 612,32		2,50	

Раздел 2

Сведения о местоположении границ объекта					
1	2	3	4	5	6
139	424 852,89	4 236 627,41	Картометрический метод	2,50	—
140	424 856,51	4 236 643,11		2,50	
141	424 851,68	4 236 657,60		2,50	
142	424 847,45	4 236 662,44		2,50	
143	424 831,75	4 236 657,00		2,50	
144	424 825,71	4 236 644,92		2,50	
145	424 822,09	4 236 631,03		2,50	
146	424 817,26	4 236 613,52		2,50	
147	424 817,26	4 236 598,42		2,50	
134	424 816,65	4 236 589,98		2,50	
Л-011					
148	424 219,44	4 236 751,27	Картометрический метод	2,50	—
149	424 178,06	4 236 749,56		2,50	
150	424 174,06	4 236 749,20		2,50	
151	424 172,34	4 236 746,97		2,50	
152	424 150,60	4 236 721,61		2,50	
153	424 131,27	4 236 698,66		2,50	
154	424 119,20	4 236 681,76		2,50	
155	424 119,20	4 236 655,19		2,50	
156	424 111,95	4 236 637,07		2,50	
157	424 108,33	4 236 614,12		2,50	
158	424 107,12	4 236 597,22		2,50	
159	424 107,12	4 236 576,69		2,50	
160	424 095,04	4 236 560,98		2,50	
161	424 099,88	4 236 539,24		2,50	
162	424 102,29	4 236 535,62		2,50	
163	424 104,71	4 236 525,96		2,50	
164	424 107,12	4 236 496,97		2,50	
165	424 139,73	4 236 405,19		2,50	
166	424 231,51	4 236 211,95		2,50	
167	424 261,71	4 236 141,91		2,50	
168	424 279,82	4 236 137,07		2,50	
169	424 313,64	4 236 135,87		2,50	
170	424 323,30	4 236 157,61		2,50	
171	424 306,40	4 236 224,03		2,50	
172	424 252,05	4 236 439,01		2,50	
173	424 224,27	4 236 515,09		2,50	
174	424 204,95	4 236 563,40		2,50	
175	424 203,74	4 236 594,80		2,50	
176	424 217,02	4 236 632,24	2,50		
177	424 219,44	4 236 707,12	2,50		
148	424 219,44	4 236 751,27	2,50		
Л-012					
178	424 062,13	4 235 930,56	Картометрический метод	2,50	—
179	424 073,00	4 235 905,81		2,50	
180	424 079,64	4 235 900,97		2,50	
181	424 095,94	4 235 905,81		2,50	
182	424 106,82	4 235 917,88		2,50	
183	424 112,86	4 235 936,60		2,50	
184	424 112,86	4 235 955,32		2,50	
185	424 102,59	4 235 970,41		2,50	
186	424 093,53	4 235 987,32		2,50	
187	424 085,08	4 236 000,00		2,50	
188	424 079,64	4 235 998,80		2,50	
189	424 077,83	4 235 986,11		2,50	

Раздел 2

Сведения о местоположении границ объекта							
1	2	3	4	5	6		
190	424 079,04	4 235 965,59	Картометрический метод	2,50	—		
191	424 074,81	4 235 957,73		2,50			
192	424 069,38	4 235 953,51		2,50			
193	424 063,95	4 235 948,07		2,50			
194	424 060,93	4 235 944,45		2,50			
195	424 060,93	4 235 938,41		2,50			
178	424 062,13	4 235 930,56		2,50			
Л-013							
196	424 777,10	4 235 410,63	Картометрический метод	2,50	—		
197	424 780,72	4 235 396,15		2,50			
198	424 797,63	4 235 393,73		2,50			
199	424 810,92	4 235 395,54		2,50			
200	424 815,75	4 235 408,83		2,50			
201	424 806,70	4 235 423,92		2,50			
202	424 796,42	4 235 429,96		2,50			
203	424 787,37	4 235 431,78		2,50			
204	424 778,31	4 235 423,32		2,50			
205	424 777,71	4 235 415,47		2,50			
196	424 777,10	4 235 410,63		2,50			
Л-014							
206	424 394,13	4 235 198,18		Картометрический метод		2,50	—
207	424 433,00	4 235 301,68	2,50				
208	424 423,68	4 235 305,27	2,50				
209	424 395,91	4 235 298,01	2,50				
210	424 374,17	4 235 296,81	2,50				
211	424 371,75	4 235 313,71	2,50				
212	424 369,34	4 235 347,54	2,50				
213	424 364,51	4 235 388,59	2,50				
214	424 362,09	4 235 433,28	2,50				
215	424 362,09	4 235 462,27	2,50				
216	424 351,23	4 235 474,34	2,50				
217	424 337,94	4 235 471,93	2,50				
218	424 327,07	4 235 447,77	2,50				
219	424 328,27	4 235 403,09	2,50				
220	424 328,27	4 235 386,18	2,50				
221	424 323,45	4 235 354,78	2,50				
222	424 319,82	4 235 331,83	2,50				
223	424 318,62	4 235 318,55	2,50				
224	424 314,99	4 235 300,43	2,50				
225	424 323,45	4 235 273,86	2,50				
226	424 346,40	4 235 241,25	2,50				
227	424 364,51	4 235 203,82	2,50				
228	424 385,05	4 235 192,94	2,50				
206	424 394,13	4 235 198,18	2,50				
Л-015							
229	424 835,75	4 235 292,03	Картометрический метод	2,50	—		
230	424 959,70	4 235 234,26		2,50			
231	424 971,24	4 235 240,34		2,50			
232	424 968,83	4 235 254,84		2,50			
233	424 953,13	4 235 268,13		2,50			
234	424 937,42	4 235 287,45		2,50			
235	424 925,35	4 235 309,18		2,50			
236	424 918,10	4 235 318,84		2,50			
237	424 896,37	4 235 318,84		2,50			
238	424 868,59	4 235 317,64		2,50			

Раздел 2

Сведения о местоположении границ объекта					
1	2	3	4	5	6
239	424 858,93	4 235 334,55	Картометрический метод	2,50	—
240	424 860,13	4 235 350,25		2,50	
241	424 871,00	4 235 375,61		2,50	
242	424 862,55	4 235 391,31		2,50	
243	424 849,27	4 235 398,56		2,50	
244	424 832,35	4 235 392,52		2,50	
245	424 823,90	4 235 362,33		2,50	
246	424 822,69	4 235 326,10		2,50	
247	424 831,15	4 235 306,77		2,50	
229	424 835,75	4 235 292,03		2,50	
Л-016					
248	424 102,44	4 235 171,21	Картометрический метод	2,50	—
249	424 116,33	4 235 131,96		2,50	
250	424 135,04	4 235 101,76		2,50	
251	424 148,94	4 235 078,82		2,50	
252	424 161,01	4 235 078,21		2,50	
253	424 167,05	4 235 090,89		2,50	
254	424 162,83	4 235 114,44		2,50	
255	424 150,75	4 235 136,18		2,50	
256	424 136,86	4 235 167,59		2,50	
257	424 127,20	4 235 194,76		2,50	
258	424 125,99	4 235 223,75		2,50	
259	424 121,76	4 235 249,71		2,50	
260	424 119,95	4 235 268,42		2,50	
261	424 113,91	4 235 288,96		2,50	
262	424 106,67	4 235 302,85		2,50	
263	424 095,19	4 235 295,60		2,50	
264	424 092,77	4 235 258,76		2,50	
265	424 096,40	4 235 191,14		2,50	
248	424 102,44	4 235 171,21		2,50	
Л-017					
266	424 654,51	4 235 401,58	Картометрический метод	2,50	—
267	424 663,58	4 235 381,65		2,50	
268	424 684,71	4 235 376,82		2,50	
269	424 696,79	4 235 381,05		2,50	
270	424 710,08	4 235 375,01		2,50	
271	424 726,38	4 235 364,14		2,50	
272	424 742,68	4 235 367,16		2,50	
273	424 743,89	4 235 388,90		2,50	
274	424 736,04	4 235 426,94		2,50	
275	424 722,15	4 235 458,34		2,50	
276	424 709,47	4 235 471,63		2,50	
277	424 691,35	4 235 476,46		2,50	
278	424 675,65	4 235 471,03		2,50	
279	424 664,79	4 235 458,34		2,50	
280	424 659,96	4 235 436,60		2,50	
281	424 655,12	4 235 413,05		2,50	
266	424 654,51	4 235 401,58		2,50	
Л-018					
282	424 791,59	4 235 686,60	Картометрический метод	2,50	—
283	424 803,07	4 235 661,24		2,50	
284	424 810,32	4 235 641,91		2,50	
285	424 815,15	4 235 626,21		2,50	
286	424 826,62	4 235 621,99		2,50	
287	424 837,49	4 235 638,89		2,50	

Раздел 2

Сведения о местоположении границ объекта							
1	2	3	4	5	6		
288	424 835,07	4 235 662,44	Картометрический метод	2,50	—		
289	424 829,03	4 235 678,14		2,50			
290	424 811,53	4 235 694,45		2,50			
291	424 801,26	4 235 702,91		2,50			
292	424 788,57	4 235 704,11		2,50			
293	424 786,16	4 235 695,05		2,50			
282	424 791,59	4 235 686,60		2,50			
Л-019							
294	424 683,50	4 235 769,93	Картометрический метод	2,50	—		
295	424 697,99	4 235 767,51		2,50			
296	424 711,89	4 235 774,77		2,50			
297	424 722,15	4 235 789,86		2,50			
298	424 733,62	4 235 803,14		2,50			
299	424 737,85	4 235 813,41		2,50			
300	424 731,81	4 235 821,26		2,50			
301	424 719,13	4 235 821,26		2,50			
302	424 705,85	4 235 807,98		2,50			
303	424 698,60	4 235 794,69		2,50			
304	424 689,54	4 235 785,03		2,50			
305	424 683,50	4 235 778,39		2,50			
306	424 683,50	4 235 775,37		2,50			
294	424 683,50	4 235 769,93		2,50			
Л-020							
307	424 862,25	4 235 672,10		Картометрический метод		2,50	—
308	424 898,48	4 235 626,21				2,50	
309	424 916,60	4 235 606,89	2,50				
310	424 929,88	4 235 605,68	2,50				
311	424 939,55	4 235 609,31	2,50				
312	424 940,75	4 235 626,21	2,50				
313	424 927,46	4 235 638,89	2,50				
314	424 911,16	4 235 657,01	2,50				
315	424 896,07	4 235 676,34	2,50				
316	424 876,13	4 235 696,27	2,50				
317	424 865,87	4 235 704,11	2,50				
318	424 855,00	4 235 704,11	2,50				
319	424 847,16	4 235 690,83	2,50				
320	424 853,19	4 235 678,14	2,50				
307	424 862,25	4 235 672,10	2,50				
Л-021							
321	425 083,11	4 235 580,76	Картометрический метод		2,50	—	
322	425 076,19	4 235 880,04		2,50			
323	425 070,57	4 235 878,02		2,50			
324	425 059,71	4 235 867,76		2,50			
325	425 054,88	4 235 852,66		2,50			
326	425 051,86	4 235 840,59		2,50			
327	425 045,82	4 235 824,89		2,50			
328	425 042,20	4 235 803,14		2,50			
329	425 039,18	4 235 788,05		2,50			
330	425 040,39	4 235 769,33		2,50			
331	425 040,39	4 235 748,80		2,50			
332	425 045,22	4 235 728,27		2,50			
333	425 054,88	4 235 702,30		2,50			
334	425 065,14	4 235 679,96		2,50			
335	425 071,18	4 235 653,39		2,50			
336	425 075,40	4 235 606,29		2,50			

Раздел 2

Сведения о местоположении границ объекта					
1	2	3	4	5	6
337	425 076,61	4 235 587,57	Картометрический метод	2,50	—
321	425 083,11	4 235 580,76		2,50	
Л-022					
338	423 937,43	4 235 888,89	Картометрический метод	2,50	—
339	423 962,20	4 235 873,80		2,50	
340	423 983,93	4 235 871,98		2,50	
341	423 999,63	4 235 871,38		2,50	
342	424 016,54	4 235 878,02		2,50	
343	424 023,79	4 235 890,70		2,50	
344	424 020,17	4 235 917,27		2,50	
345	424 018,35	4 235 963,16		2,50	
346	424 026,20	4 235 981,89		2,50	
347	424 041,30	4 236 009,06		2,50	
348	424 050,97	4 236 030,20		2,50	
349	424 052,78	4 236 056,16		2,50	
350	424 050,97	4 236 085,75		2,50	
351	424 053,98	4 236 109,30		2,50	
352	424 054,59	4 236 129,23		2,50	
353	424 043,71	4 236 149,15		2,50	
354	424 029,22	4 236 153,38		2,50	
355	424 010,51	4 236 146,13		2,50	
356	423 997,82	4 236 145,53		2,50	
357	423 982,12	4 236 143,72		2,50	
358	423 973,06	4 236 134,05		2,50	
359	423 973,06	4 236 114,13		2,50	
360	423 978,50	4 236 099,04		2,50	
361	423 985,74	4 236 079,11		2,50	
362	423 987,55	4 236 056,16		2,50	
363	423 987,55	4 236 026,57		2,50	
364	423 974,88	4 235 994,57		2,50	
365	423 965,82	4 235 976,45	2,50		
366	423 953,13	4 235 961,36	2,50		
367	423 941,66	4 235 954,72	2,50		
368	423 930,79	4 235 952,90	2,50		
369	423 919,32	4 235 946,26	2,50		
370	423 912,68	4 235 940,82	2,50		
371	423 910,87	4 235 927,54	2,50		
372	423 913,89	4 235 914,25	2,50		
373	423 930,19	4 235 895,54	2,50		
338	423 937,43	4 235 888,89	2,50		
Л-023					
374	423 720,34	4 235 963,77	Картометрический метод	2,50	—
375	423 737,86	4 235 954,72		2,50	
376	423 752,96	4 235 943,84		2,50	
377	423 762,01	4 235 928,75		2,50	
378	423 777,12	4 235 924,51		2,50	
379	423 789,19	4 235 925,13		2,50	
380	423 805,49	4 235 925,73		2,50	
381	423 824,82	4 235 929,35		2,50	
382	423 845,95	4 235 941,43		2,50	
383	423 853,19	4 235 957,73		2,50	
384	423 841,12	4 235 961,96		2,50	
385	423 826,63	4 235 964,38		2,50	
386	423 809,72	4 235 968,00		2,50	
387	423 794,02	4 235 977,66		2,50	

Раздел 2

Сведения о местоположении границ объекта					
1	2	3	4	5	6
388	423 784,36	4 235 990,34	Картометрический метод	2,50	—
389	423 773,49	4 236 009,06		2,50	
390	423 768,05	4 236 019,93		2,50	
391	423 752,35	4 236 023,56		2,50	
392	423 738,47	4 236 011,47		2,50	
393	423 721,55	4 236 006,04		2,50	
394	423 719,14	4 235 996,37		2,50	
395	423 724,58	4 235 987,93		2,50	
396	423 724,58	4 235 980,68		2,50	
397	423 719,74	4 235 974,64		2,50	
398	423 718,53	4 235 971,02		2,50	
374	423 720,34	4 235 963,77		2,50	
Л-024					
399	423 628,57	4 235 852,05	Картометрический метод	2,50	—
400	423 638,83	4 235 833,94		2,50	
401	423 653,32	4 235 830,32		2,50	
402	423 670,23	4 235 839,98		2,50	
403	423 674,45	4 235 858,69		2,50	
404	423 667,81	4 235 880,44		2,50	
405	423 657,55	4 235 896,14		2,50	
406	423 641,85	4 235 906,40		2,50	
407	423 629,17	4 235 894,93		2,50	
408	423 628,57	4 235 879,23		2,50	
409	423 626,75	4 235 862,32		2,50	
399	423 628,57	4 235 852,05		2,50	
Л-025					
410	423 885,57	4 236 723,55	Картометрический метод	2,50	—
411	423 819,10	4 236 717,64		2,50	
412	423 816,37	4 236 701,69		2,50	
413	423 808,51	4 236 687,19		2,50	
414	423 796,43	4 236 671,50		2,50	
415	423 783,76	4 236 655,79		2,50	
416	423 777,72	4 236 647,34		2,50	
417	423 777,11	4 236 645,53		2,50	
418	423 775,91	4 236 644,32		2,50	
419	423 772,28	4 236 638,89		2,50	
420	423 751,75	4 236 622,58		2,50	
421	423 737,26	4 236 609,30		2,50	
422	423 730,62	4 236 598,42		2,50	
423	423 729,41	4 236 585,14		2,50	
424	423 738,47	4 236 576,08		2,50	
425	423 760,20	4 236 574,27		2,50	
426	423 819,99	4 236 593,00		2,50	
427	423 878,56	4 236 638,28		2,50	
428	423 899,09	4 236 663,04		2,50	
429	423 899,69	4 236 692,02		2,50	
430	423 894,86	4 236 713,16	2,50		
431	423 885,81	4 236 723,42	2,50		
410	423 885,57	4 236 723,55	2,50		
Л-030					
432	423 569,53	4 234 857,81	Картометрический метод	2,50	—
433	423 610,59	4 234 846,94		2,50	
434	423 634,75	4 234 831,24		2,50	
435	423 645,62	4 234 815,54		2,50	
436	423 661,32	4 234 807,08		2,50	

Раздел 2

Сведения о местоположении границ объекта					
1	2	3	4	5	6
437	423 673,39	4 234 805,88	Картометрический метод	2,50	—
438	423 683,06	4 234 822,78		2,50	
439	423 697,55	4 234 825,20		2,50	
440	423 709,62	4 234 825,20		2,50	
441	423 716,87	4 234 834,86		2,50	
442	423 708,42	4 234 849,35		2,50	
443	423 693,93	4 234 855,39		2,50	
444	423 673,39	4 234 856,60		2,50	
445	423 651,66	4 234 854,19		2,50	
446	423 631,13	4 234 854,19		2,50	
447	423 617,84	4 234 862,63		2,50	
448	423 588,86	4 234 880,76		2,50	
449	423 573,15	4 234 891,62		2,50	
450	423 559,87	4 234 891,62		2,50	
451	423 557,45	4 234 875,92		2,50	
432	423 569,53	4 234 857,81		2,50	
Л-031					
452	423 936,68	4 235 121,08	Картометрический метод	2,50	—
453	423 951,17	4 235 081,23		2,50	
454	423 973,22	4 235 061,30		2,50	
455	424 011,86	4 235 044,40		2,50	
456	424 038,43	4 235 036,55		2,50	
457	424 052,93	4 235 036,55		2,50	
458	424 066,81	4 235 049,84		2,50	
459	424 067,42	4 235 066,74		2,50	
460	424 058,97	4 235 077,61		2,50	
461	424 048,69	4 235 082,44		2,50	
462	424 031,18	4 235 086,07		2,50	
463	424 017,30	4 235 086,67		2,50	
464	424 008,24	4 235 081,23		2,50	
465	424 008,24	4 235 068,55		2,50	
466	424 000,38	4 235 067,35		2,50	
467	423 979,25	4 235 075,80		2,50	
468	423 964,76	4 235 096,93		2,50	
469	423 960,54	4 235 112,64		2,50	
470	423 962,95	4 235 124,71		2,50	
471	423 970,20	4 235 138,00		2,50	
472	423 972,01	4 235 149,47	2,50		
473	423 964,16	4 235 153,69	2,50		
474	423 952,08	4 235 150,07	2,50		
475	423 942,42	4 235 140,41	2,50		
476	423 938,19	4 235 127,12	2,50		
452	423 936,68	4 235 121,08	2,50		
Л-032					
477	424 047,33	4 235 634,67	Картометрический метод	2,50	—
478	424 058,81	4 235 632,86		2,50	
479	424 073,30	4 235 621,99		2,50	
480	424 086,59	4 235 611,12		2,50	
481	424 101,69	4 235 608,71		2,50	
482	424 117,99	4 235 611,73		2,50	
483	424 137,91	4 235 620,17		2,50	
484	424 153,62	4 235 624,41		2,50	
485	424 160,87	4 235 634,07		2,50	
486	424 148,19	4 235 649,16		2,50	
487	424 138,52	4 235 666,07		2,50	

Раздел 2

Сведения о местоположении границ объекта					
1	2	3	4	5	6
488	424 133,08	4 235 689,62	Картометрический метод	2,50	—
489	424 130,07	4 235 710,75		2,50	
490	424 121,61	4 235 737,32		2,50	
491	424 104,10	4 235 768,73		2,50	
492	424 091,42	4 235 793,48		2,50	
493	424 087,79	4 235 812,80		2,50	
494	424 084,78	4 235 832,13		2,50	
495	424 076,93	4 235 846,02		2,50	
496	424 066,06	4 235 846,02		2,50	
497	424 055,19	4 235 830,32		2,50	
498	424 050,97	4 235 811,60		2,50	
499	424 049,76	4 235 788,65		2,50	
500	424 040,69	4 235 769,93		2,50	
501	424 028,62	4 235 759,07		2,50	
502	424 015,94	4 235 746,38		2,50	
503	424 011,11	4 235 731,89		2,50	
504	424 014,13	4 235 714,38		2,50	
505	424 022,58	4 235 701,09		2,50	
506	424 029,83	4 235 680,56		2,50	
507	424 031,64	4 235 662,44		2,50	
508	424 026,81	4 235 643,73	2,50		
509	424 036,47	4 235 638,29	2,50		
477	424 047,33	4 235 634,67	2,50		
Л-033					
510	423 480,16	4 235 327,31	Картометрический метод	2,50	—
511	423 471,10	4 235 311,00		2,50	
512	423 471,71	4 235 294,09		2,50	
513	423 480,76	4 235 286,24		2,50	
514	423 495,87	4 235 291,07		2,50	
515	423 506,73	4 235 305,56		2,50	
516	423 510,96	4 235 321,87		2,50	
517	423 508,54	4 235 336,97		2,50	
518	423 498,28	4 235 342,40		2,50	
519	423 488,01	4 235 340,59		2,50	
520	423 484,99	4 235 336,97		2,50	
510	423 480,16	4 235 327,31		2,50	
Л-034					
521	423 608,58	4 232 562,01	Картометрический метод	2,50	—
522	423 538,74	4 232 651,31		2,50	
523	423 474,73	4 232 710,49		2,50	
524	423 432,46	4 232 710,49		2,50	
525	423 385,36	4 232 715,31		2,50	
526	423 335,84	4 232 732,22		2,50	
527	423 304,45	4 232 757,59		2,50	
528	423 258,55	4 232 798,65		2,50	
529	423 229,56	4 232 821,60		2,50	
530	423 181,26	4 232 846,96		2,50	
531	423 170,39	4 232 848,17		2,50	
532	423 157,76	4 232 817,75		2,50	
533	423 311,08	4 232 680,84		2,50	
534	423 504,54	4 232 622,43		2,50	
535	423 564,77	4 232 556,72		2,50	
521	423 608,58	4 232 562,01		2,50	
Л-035					
536	423 305,05	4 234 506,36	Картометрический метод	2,50	—

Раздел 2

Сведения о местоположении границ объекта					
1	2	3	4	5	6
537	423 359,39	4 234 467,72	Картометрический метод	2,50	—
538	423 387,16	4 234 460,47		2,50	
539	423 407,70	4 234 466,50		2,50	
540	423 427,02	4 234 477,38		2,50	
541	423 453,59	4 234 483,41		2,50	
542	423 460,84	4 234 497,91		2,50	
543	423 449,97	4 234 514,82		2,50	
544	423 420,98	4 234 530,52		2,50	
545	423 400,45	4 234 540,18		2,50	
546	423 387,16	4 234 530,52		2,50	
547	423 372,67	4 234 519,65		2,50	
548	423 350,94	4 234 519,65		2,50	
549	423 326,78	4 234 529,31		2,50	
550	423 308,67	4 234 534,14		2,50	
551	423 302,63	4 234 517,23		2,50	
536	423 305,05	4 234 506,36		2,50	
Л-036					
552	423 313,50	4 234 566,75	Картометрический метод	2,50	—
553	423 327,99	4 234 560,71		2,50	
554	423 360,60	4 234 560,71		2,50	
555	423 388,37	4 234 565,54		2,50	
556	423 414,94	4 234 586,07		2,50	
557	423 440,30	4 234 606,60		2,50	
558	423 463,25	4 234 617,47		2,50	
559	423 493,45	4 234 618,68		2,50	
560	423 526,05	4 234 622,30		2,50	
561	423 551,42	4 234 630,76		2,50	
562	423 563,49	4 234 640,42		2,50	
563	423 563,49	4 234 652,49		2,50	
564	423 555,04	4 234 662,16		2,50	
565	423 530,88	4 234 671,82		2,50	
566	423 504,32	4 234 680,28		2,50	
567	423 484,99	4 234 689,94		2,50	
568	423 466,87	4 234 692,35		2,50	
569	423 449,97	4 234 682,68		2,50	
570	423 434,26	4 234 657,33		2,50	
571	423 420,98	4 234 634,38		2,50	
572	423 398,04	4 234 627,13	2,50		
573	423 373,88	4 234 618,68	2,50		
574	423 355,77	4 234 612,64	2,50		
575	423 340,06	4 234 604,18	2,50		
576	423 323,16	4 234 593,32	2,50		
577	423 317,12	4 234 575,20	2,50		
552	423 313,50	4 234 566,75	2,50		
Л-037					
578	423 619,72	4 235 371,04	Картометрический метод	2,50	—
579	423 650,30	4 235 413,05		2,50	
580	423 648,04	4 235 420,30		2,50	
581	423 629,92	4 235 415,47		2,50	
582	423 618,44	4 235 409,43		2,50	
583	423 599,73	4 235 410,03		2,50	
584	423 599,12	4 235 429,36		2,50	
585	423 608,78	4 235 446,86		2,50	
586	423 618,44	4 235 468,61		2,50	
587	423 628,72	4 235 487,93		2,50	

Раздел 2

Сведения о местоположении границ объекта					
1	2	3	4	5	6
588	423 637,17	4 235 494,57	Картометрический метод	2,50	—
589	423 648,04	4 235 483,10		2,50	
590	423 655,89	4 235 469,21		2,50	
591	423 666,15	4 235 466,19		2,50	
592	423 675,48	4 235 465,71		2,50	
593	423 708,12	4 235 753,33		2,50	
594	423 678,23	4 235 715,59		2,50	
595	423 646,23	4 235 675,73		2,50	
596	423 628,10	4 235 641,92		2,50	
597	423 620,26	4 235 614,14		2,50	
598	423 620,86	4 235 580,92		2,50	
599	423 626,29	4 235 551,94		2,50	
600	423 632,94	4 235 531,41		2,50	
601	423 631,74	4 235 518,72		2,50	
602	423 620,26	4 235 517,52		2,50	
603	423 608,78	4 235 530,81		2,50	
604	423 596,11	4 235 538,05		2,50	
605	423 584,03	4 235 535,03		2,50	
606	423 580,40	4 235 517,52		2,50	
607	423 579,19	4 235 498,80		2,50	
608	423 568,93	4 235 460,15		2,50	
609	423 555,04	4 235 429,36		2,50	
610	423 541,16	4 235 403,99		2,50	
611	423 538,14	4 235 387,09		2,50	
612	423 543,57	4 235 375,01		2,50	
613	423 558,66	4 235 376,82		2,50	
614	423 571,34	4 235 368,97		2,50	
615	423 587,65	4 235 366,56		2,50	
616	423 600,94	4 235 364,14	2,50		
617	423 616,63	4 235 370,18	2,50		
578	423 619,72	4 235 371,04	2,50		
Л-038					
618	423 580,59	4 232 828,59	Картометрический метод	2,50	—
619	423 573,60	4 232 843,61		2,50	
620	423 560,20	4 232 873,75		2,50	
621	423 463,86	4 232 874,74		2,50	
622	423 416,76	4 232 890,44		2,50	
623	423 366,04	4 232 914,59		2,50	
624	423 340,67	4 232 953,24		2,50	
625	423 312,90	4 232 989,47		2,50	
626	423 276,66	4 233 008,79		2,50	
627	423 206,61	4 233 022,08		2,50	
628	423 158,30	4 233 034,16		2,50	
629	423 164,35	4 233 010,00		2,50	
630	423 196,95	4 232 982,22		2,50	
631	423 251,30	4 232 952,03		2,50	
632	423 283,91	4 232 931,50		2,50	
633	423 337,05	4 232 874,74		2,50	
634	423 369,66	4 232 857,83		2,50	
635	423 434,87	4 232 836,09		2,50	
636	423 498,89	4 232 817,98		2,50	
618	423 580,59	4 232 828,59		2,50	
Л-039					
637	423 665,40	4 236 206,52	Картометрический метод	2,50	—
638	423 659,36	4 236 172,70		2,50	

Раздел 2

Сведения о местоположении границ объекта					
1	2	3	4	5	6
639	423 656,94	4 236 139,49	Картометрический метод	2,50	—
640	423 664,79	4 236 133,45		2,50	
641	423 673,85	4 236 140,70		2,50	
642	423 678,69	4 236 156,40		2,50	
643	423 682,31	4 236 177,54		2,50	
644	423 687,74	4 236 192,03		2,50	
645	423 700,42	4 236 201,09		2,50	
646	423 719,14	4 236 201,69		2,50	
647	423 739,67	4 236 199,27		2,50	
648	423 756,58	4 236 196,86		2,50	
649	423 765,03	4 236 189,01		2,50	
650	423 772,29	4 236 175,12		2,50	
651	423 784,96	4 236 167,88		2,50	
652	423 803,68	4 236 173,31		2,50	
653	423 812,73	4 236 185,99		2,50	
654	423 806,09	4 236 199,88		2,50	
655	423 799,45	4 236 216,18		2,50	
656	423 801,26	4 236 230,07		2,50	
657	423 815,15	4 236 232,49		2,50	
658	423 839,91	4 236 227,05		2,50	
659	423 859,23	4 236 218,60		2,50	
660	423 883,39	4 236 213,17		2,50	
661	423 901,50	4 236 210,15		2,50	
662	423 916,61	4 236 204,11		2,50	
663	423 932,91	4 236 207,73		2,50	
664	423 926,87	4 236 231,88		2,50	
665	423 891,84	4 236 239,13		2,50	
666	423 847,16	4 236 268,11		2,50	
667	423 801,26	4 236 329,71		2,50	
668	423 746,61	4 236 419,69		2,50	
669	423 720,64	4 236 463,17		2,50	
670	423 707,97	4 236 501,82		2,50	
671	423 708,57	4 236 526,57		2,50	
672	423 705,55	4 236 547,10		2,50	
673	423 692,87	4 236 550,73		2,50	
674	423 675,97	4 236 548,91		2,50	
675	423 661,47	4 236 542,27		2,50	
676	423 659,05	4 236 512,08	2,50		
677	423 656,03	4 236 481,89	2,50		
678	423 646,98	4 236 461,35	2,50		
679	423 631,89	4 236 450,48	2,50		
680	423 616,18	4 236 434,78	2,50		
681	423 604,10	4 236 413,65	2,50		
682	423 607,73	4 236 388,29	2,50		
683	423 636,71	4 236 330,31	2,50		
684	423 659,66	4 236 263,89	2,50		
685	423 665,69	4 236 216,18	2,50		
686	423 665,69	4 236 212,56	2,50		
637	423 665,40	4 236 206,52	2,50		
Л-040					
687	423 471,70	4 234 554,67	Картометрический метод	2,50	—
688	423 491,03	4 234 537,76		2,50	
689	423 520,01	4 234 531,72		2,50	
690	423 536,93	4 234 524,48		2,50	
691	423 559,87	4 234 524,48		2,50	

Раздел 2

Сведения о местоположении границ объекта					
1	2	3	4	5	6
692	423 590,07	4 234 531,72	Картометрический метод	2,50	—
693	423 610,59	4 234 541,38		2,50	
694	423 619,04	4 234 553,46		2,50	
695	423 617,84	4 234 565,54		2,50	
696	423 600,93	4 234 565,54		2,50	
697	423 587,65	4 234 565,54		2,50	
698	423 556,25	4 234 565,54		2,50	
699	423 533,30	4 234 577,61		2,50	
700	423 506,73	4 234 580,03		2,50	
701	423 487,40	4 234 582,45		2,50	
702	423 470,50	4 234 583,65		2,50	
703	423 468,08	4 234 569,17		2,50	
687	423 471,70	4 234 554,67		2,50	
Л-041					
704	424 463,67	4 235 383,35	Картометрический метод	2,50	—
705	424 464,28	4 235 384,97		2,50	
706	424 489,84	4 235 453,27		2,50	
707	424 514,26	4 235 476,76		2,50	
708	424 534,80	4 235 503,33		2,50	
709	424 549,29	4 235 510,57		2,50	
710	424 569,83	4 235 517,82		2,50	
711	424 586,73	4 235 521,45		2,50	
712	424 606,05	4 235 519,03		2,50	
713	424 614,51	4 235 508,16		2,50	
714	424 614,51	4 235 482,80		2,50	
715	424 598,81	4 235 471,93		2,50	
716	424 581,90	4 235 459,85		2,50	
717	424 574,66	4 235 442,94		2,50	
718	424 565,72	4 235 417,90		2,50	
719	424 569,98	4 235 415,91		2,50	
720	424 588,20	4 235 407,43		2,50	
721	424 597,10	4 235 403,28		2,50	
722	424 609,67	4 235 433,28		2,50	
723	424 624,17	4 235 457,43		2,50	
724	424 637,45	4 235 475,55		2,50	
725	424 650,74	4 235 492,46		2,50	
726	424 661,61	4 235 502,12		2,50	
727	424 656,77	4 235 516,61		2,50	
728	424 633,83	4 235 529,90		2,50	
729	424 607,26	4 235 537,15		2,50	
730	424 592,77	4 235 546,81		2,50	
731	424 565,00	4 235 555,26		2,50	
732	424 536,01	4 235 562,50		2,50	
733	424 514,26	4 235 566,13		2,50	
734	424 487,70	4 235 578,21		2,50	
735	424 458,71	4 235 597,53		2,50	
736	424 421,27	4 235 620,48		2,50	
737	424 386,25	4 235 641,01		2,50	
738	424 362,09	4 235 661,54	2,50		
739	424 351,23	4 235 683,28	2,50		
740	424 351,23	4 235 712,26	2,50		
741	424 356,06	4 235 738,83	2,50		
742	424 362,09	4 235 750,91	2,50		
743	424 376,58	4 235 758,16	2,50		
744	424 398,33	4 235 764,20	2,50		

Раздел 2

Сведения о местоположении границ объекта					
1	2	3	4	5	6
745	424 426,11	4 235 772,65	Картометрический метод	2,50	—
746	424 449,05	4 235 783,52		2,50	
747	424 467,16	4 235 798,01		2,50	
748	424 480,45	4 235 806,47		2,50	
749	424 492,53	4 235 806,47		2,50	
750	424 498,57	4 235 769,02		2,50	
751	424 499,77	4 235 749,70		2,50	
752	424 515,47	4 235 731,59		2,50	
753	424 550,50	4 235 708,64		2,50	
754	424 581,90	4 235 680,86		2,50	
755	424 615,72	4 235 666,37		2,50	
756	424 649,53	4 235 666,37		2,50	
757	424 674,90	4 235 674,83		2,50	
758	424 677,31	4 235 685,70		2,50	
759	424 655,57	4 235 700,18		2,50	
760	424 612,10	4 235 712,26		2,50	
761	424 575,86	4 235 727,97		2,50	
762	424 550,50	4 235 749,70		2,50	
763	424 540,84	4 235 772,65		2,50	
764	424 539,63	4 235 795,60		2,50	
765	424 543,25	4 235 817,33		2,50	
766	424 554,12	4 235 846,32		2,50	
767	424 569,83	4 235 876,51		2,50	
768	424 584,32	4 235 905,50		2,50	
769	424 600,01	4 235 932,07		2,50	
770	424 614,51	4 235 952,60		2,50	
771	424 637,45	4 235 958,64		2,50	
772	424 665,24	4 235 957,43		2,50	
773	424 684,56	4 235 942,94		2,50	
774	424 694,22	4 235 926,03		2,50	
775	424 697,84	4 235 901,88	2,50		
776	424 703,87	4 235 893,42	2,50		
777	424 730,45	4 235 891,01	2,50		
778	424 754,61	4 235 891,01	2,50		
779	424 783,59	4 235 893,42	2,50		
780	424 798,08	4 235 878,93	2,50		
781	424 806,54	4 235 852,36	2,50		
782	424 823,44	4 235 843,90	2,50		
783	424 873,57	4 235 836,66	2,50		
784	424 914,63	4 235 836,66	2,50		
785	424 937,57	4 235 849,94	2,50		
786	424 937,57	4 235 868,07	2,50		
787	424 912,22	4 235 898,26	2,50		
788	424 892,90	4 235 926,03	2,50		
789	424 877,19	4 235 953,81	2,50		
790	424 866,32	4 235 968,30	2,50		
791	424 875,98	4 235 987,62	2,50		
792	424 877,19	4 236 005,74	2,50		
793	424 877,19	4 236 021,44	2,50		
794	424 877,19	4 236 045,60	2,50		
795	424 879,61	4 236 072,17	2,50		
796	424 879,61	4 236 087,87	2,50		
797	424 866,32	4 236 090,28	2,50		
798	424 856,66	4 236 070,96	2,50		
799	424 855,46	4 236 032,31	2,50		

Раздел 2

Сведения о местоположении границ объекта					
1	2	3	4	5	6
800	424 854,25	4 235 999,70	Картометрический метод	2,50	—
801	424 845,80	4 235 991,25		2,50	
802	424 824,05	4 235 991,25		2,50	
803	424 797,48	4 235 992,46		2,50	
804	424 773,33	4 235 997,29		2,50	
805	424 746,76	4 235 997,29		2,50	
806	424 706,91	4 235 992,46		2,50	
807	424 676,71	4 235 992,46		2,50	
808	424 658,60	4 236 003,33		2,50	
809	424 641,69	4 236 028,69		2,50	
810	424 639,27	4 236 045,60		2,50	
811	424 634,44	4 236 070,96		2,50	
812	424 632,03	4 236 095,11		2,50	
813	424 634,44	4 236 126,52		2,50	
814	424 646,52	4 236 144,63		2,50	
815	424 661,02	4 236 150,67		2,50	
816	424 697,24	4 236 150,67		2,50	
817	424 734,68	4 236 157,91		2,50	
818	424 761,25	4 236 163,95		2,50	
819	424 785,40	4 236 178,44		2,50	
820	424 801,11	4 236 196,56		2,50	
821	424 808,36	4 236 207,43		2,50	
822	424 814,39	4 236 225,55		2,50	
823	424 814,39	4 236 235,21		2,50	
824	424 801,11	4 236 235,21		2,50	
825	424 789,03	4 236 220,71		2,50	
826	424 776,95	4 236 208,64		2,50	
827	424 761,25	4 236 208,64		2,50	
828	424 754,01	4 236 214,68		2,50	
829	424 761,25	4 236 237,62		2,50	
830	424 764,88	4 236 242,45		2,50	
831	424 785,40	4 236 276,27		2,50	
832	424 811,98	4 236 284,72		2,50	
833	424 815,60	4 236 304,05		2,50	
834	424 811,98	4 236 491,24	2,50		
835	424 813,19	4 236 539,55	2,50		
836	424 792,65	4 236 548,00	2,50		
837	424 776,95	4 236 567,33	2,50		
838	424 774,54	4 236 599,93	2,50		
839	424 782,99	4 236 662,73	2,50		
840	424 790,23	4 236 691,72	2,50		
841	424 775,74	4 236 719,50	2,50		
842	424 756,43	4 236 740,03	2,50		
843	424 726,23	4 236 766,60	2,50		
844	424 715,23	4 236 771,84	2,50		
845	424 653,31	4 236 769,27	2,50		
846	424 652,55	4 236 759,35	2,50		
847	424 675,51	4 236 744,86	2,50		
848	424 691,20	4 236 737,61	2,50		
849	424 706,91	4 236 718,29	2,50		
850	424 723,81	4 236 700,17	2,50		
851	424 739,51	4 236 686,89	2,50		
852	424 739,51	4 236 662,73	2,50		
853	424 729,85	4 236 602,35	2,50		
854	424 733,47	4 236 562,50	2,50		

Раздел 2

Сведения о местоположении границ объекта					
1	2	3	4	5	6
855	424 738,30	4 236 538,34	Картометрический метод	2,50	—
856	424 720,19	4 236 523,85		2,50	
857	424 686,37	4 236 528,68		2,50	
858	424 635,65	4 236 556,45		2,50	
859	424 603,04	4 236 598,73		2,50	
860	424 583,72	4 236 649,45		2,50	
861	424 576,47	4 236 689,31		2,50	
862	424 582,40	4 236 766,33		2,50	
863	424 425,28	4 236 759,81		2,50	
864	424 427,93	4 236 754,52		2,50	
865	424 448,45	4 236 744,86		2,50	
866	424 475,03	4 236 727,95		2,50	
867	424 483,48	4 236 709,84		2,50	
868	424 477,44	4 236 696,55		2,50	
869	424 465,36	4 236 688,09		2,50	
870	424 419,46	4 236 688,09		2,50	
871	424 394,11	4 236 698,97		2,50	
872	424 368,74	4 236 719,50		2,50	
873	424 349,42	4 236 730,36		2,50	
874	424 333,72	4 236 730,36		2,50	
875	424 331,31	4 236 707,42		2,50	
876	424 345,80	4 236 688,09		2,50	
877	424 372,36	4 236 673,61		2,50	
878	424 417,05	4 236 666,36		2,50	
879	424 448,45	4 236 651,86		2,50	
880	424 460,53	4 236 636,16		2,50	
881	424 460,53	4 236 605,97		2,50	
882	424 462,94	4 236 578,20		2,50	
883	424 481,06	4 236 550,41		2,50	
884	424 490,72	4 236 528,68		2,50	
885	424 495,55	4 236 510,56		2,50	
886	424 493,14	4 236 494,86	2,50		
887	424 482,27	4 236 450,18	2,50		
888	424 489,52	4 236 438,10	2,50		
889	424 507,63	4 236 439,30	2,50		
890	424 514,87	4 236 456,21	2,50		
891	424 525,75	4 236 476,75	2,50		
892	424 533,00	4 236 493,66	2,50		
893	424 541,45	4 236 492,44	2,50		
894	424 542,65	4 236 479,16	2,50		
895	424 537,82	4 236 451,38	2,50		
896	424 531,79	4 236 436,89	2,50		
897	424 542,65	4 236 433,26	2,50		
898	424 551,11	4 236 432,06	2,50		
899	424 564,39	4 236 407,91	2,50		
900	424 572,85	4 236 394,62	2,50		
901	424 586,13	4 236 382,55	2,50		
902	424 599,42	4 236 382,55	2,50		
903	424 617,54	4 236 358,39	2,50		
904	424 617,54	4 236 337,86	2,50		
905	424 610,28	4 236 314,91	2,50		
906	424 597,00	4 236 294,38	2,50		
907	424 578,89	4 236 272,64	2,50		
908	424 574,06	4 236 243,65	2,50		
909	424 574,06	4 236 212,26	2,50		

Раздел 2

Сведения о местоположении границ объекта					
1	2	3	4	5	6
910	424 578,89	4 236 178,44	Картометрический метод	2,50	—
911	424 582,51	4 236 167,57		2,50	
912	424 599,42	4 236 163,95		2,50	
913	424 611,50	4 236 163,95		2,50	
914	424 618,74	4 236 156,70		2,50	
915	424 619,95	4 236 137,38		2,50	
916	424 610,28	4 236 127,72		2,50	
917	424 597,00	4 236 126,51		2,50	
918	424 581,30	4 236 138,58		2,50	
919	424 576,47	4 236 138,58		2,50	
920	424 576,47	4 236 126,51		2,50	
921	424 578,89	4 236 112,01		2,50	
922	424 593,38	4 236 063,71		2,50	
923	424 603,04	4 236 015,40		2,50	
924	424 603,04	4 235 976,75		2,50	
925	424 589,76	4 235 950,18		2,50	
926	424 568,02	4 235 916,36		2,50	
927	424 558,35	4 235 893,42		2,50	
928	424 542,65	4 235 874,10		2,50	
929	424 525,75	4 235 864,44		2,50	
930	424 511,25	4 235 865,64		2,50	
931	424 504,01	4 235 876,51		2,50	
932	424 482,27	4 235 901,87		2,50	
933	424 468,98	4 235 910,33		2,50	
934	424 464,15	4 235 923,62		2,50	
935	424 462,94	4 235 947,77		2,50	
936	424 462,94	4 235 971,92		2,50	
937	424 458,11	4 236 002,12		2,50	
938	424 447,25	4 236 025,06		2,50	
939	424 436,38	4 236 040,76		2,50	
940	424 432,76	4 236 056,46		2,50	
941	424 436,38	4 236 074,58		2,50	
942	424 449,66	4 236 095,11		2,50	
943	424 461,73	4 236 119,26		2,50	
944	424 461,73	4 236 141,00		2,50	
945	424 448,45	4 236 147,04		2,50	
946	424 420,67	4 236 137,38		2,50	
947	424 408,60	4 236 112,01		2,50	
948	424 385,66	4 236 089,07		2,50	
949	424 373,57	4 236 079,40		2,50	
950	424 366,33	4 236 056,46		2,50	
951	424 372,36	4 236 021,44		2,50	
952	424 384,45	4 235 988,83		2,50	
953	424 394,11	4 235 958,63		2,50	
954	424 395,31	4 235 927,24	2,50		
955	424 398,94	4 235 898,25	2,50		
956	424 420,67	4 235 868,06	2,50		
957	424 423,09	4 235 839,07	2,50		
958	424 415,84	4 235 824,58	2,50		
959	424 384,45	4 235 816,13	2,50		
960	424 362,70	4 235 806,46	2,50		
961	424 343,38	4 235 790,76	2,50		
962	424 320,43	4 235 767,82	2,50		
963	424 305,94	4 235 754,53	2,50		
964	424 295,08	4 235 741,25	2,50		

Раздел 2

Сведения о местоположении границ объекта					
1	2	3	4	5	6
965	424 276,95	4 235 740,04	Картометрический метод	2,50	—
966	424 255,22	4 235 762,99		2,50	
967	424 237,11	4 235 808,88		2,50	
968	424 226,23	4 235 839,07		2,50	
969	424 210,53	4 235 870,47		2,50	
970	424 196,04	4 235 886,17		2,50	
971	424 182,75	4 235 889,79		2,50	
972	424 168,26	4 235 883,76		2,50	
973	424 163,43	4 235 843,90		2,50	
974	424 163,43	4 235 823,37		2,50	
975	424 181,54	4 235 799,22		2,50	
976	424 190,00	4 235 784,72		2,50	
977	424 204,50	4 235 749,70		2,50	
978	424 226,23	4 235 725,55		2,50	
979	424 257,63	4 235 711,06		2,50	
980	424 279,37	4 235 706,22		2,50	
981	424 287,83	4 235 691,73		2,50	
982	424 286,62	4 235 677,23		2,50	
983	424 272,12	4 235 662,75		2,50	
984	424 246,77	4 235 639,80		2,50	
985	424 222,61	4 235 618,06		2,50	
986	424 202,08	4 235 602,36		2,50	
987	424 174,30	4 235 585,45		2,50	
988	424 164,64	4 235 581,83		2,50	
989	424 113,92	4 235 558,88		2,50	
990	424 055,95	4 235 527,48		2,50	
991	424 025,75	4 235 514,20		2,50	
992	424 017,43	4 235 506,33		2,50	
993	424 018,17	4 235 503,57		2,50	
994	424 018,14	4 235 502,58		2,50	
995	424 016,52	4 235 469,96	2,50		
996	424 028,92	4 235 471,02	2,50		
997	424 094,13	4 235 502,72	2,50		
998	424 165,09	4 235 530,80	2,50		
999	424 207,36	4 235 545,30	2,50		
1000	424 242,99	4 235 564,02	2,50		
1001	424 268,35	4 235 574,89	2,50		
1002	424 319,07	4 235 576,70	2,50		
1003	424 354,10	4 235 565,23	2,50		
1004	424 364,36	4 235 548,92	2,50		
1005	424 367,99	4 235 525,98	2,50		
1006	424 370,40	4 235 492,16	2,50		
1007	424 372,81	4 235 474,65	2,50		
1008	424 383,09	4 235 466,19	2,50		
1009	424 388,52	4 235 471,02	2,50		
1010	424 390,33	4 235 498,20	2,50		
1011	424 388,52	4 235 528,39	2,50		
1012	424 395,16	4 235 545,30	2,50		
1013	424 401,80	4 235 554,35	2,50		
1014	424 412,07	4 235 557,98	2,50		
1015	424 425,36	4 235 557,98	2,50		
1016	424 438,64	4 235 553,75	2,50		
1017	424 446,49	4 235 541,67	2,50		
1018	424 454,34	4 235 521,14	2,50		
1019	424 456,75	4 235 490,35	2,50		

Раздел 2

Сведения о местоположении границ объекта					
1	2	3	4	5	6
1020	424 459,17	4 235 473,44	Картометрический метод	2,50	—
1021	424 459,17	4 235 448,68		2,50	
1022	424 457,96	4 235 428,15		2,50	
1023	424 457,36	4 235 413,05		2,50	
704	424 463,67	4 235 383,35		2,50	
Л-042					
1024	423 058,80	4 234 248,28	Картометрический метод	2,50	—
1333	423 027,88	4 234 287,46		2,50	
1332	423 027,88	4 234 314,03		2,50	
1331	423 012,17	4 234 345,43		2,50	
1330	423 003,72	4 234 367,17		2,50	
1329	423 017,00	4 234 387,70		2,50	
1328	423 047,20	4 234 409,44		2,50	
1327	423 072,56	4 234 426,35		2,50	
1326	423 076,19	4 234 446,88		2,50	
1325	423 068,94	4 234 478,28		2,50	
1324	423 058,07	4 234 503,64		2,50	
1323	423 052,03	4 234 531,42		2,50	
1322	423 059,27	4 234 559,19		2,50	
1321	423 071,36	4 234 582,14		2,50	
1320	423 096,71	4 234 605,09		2,50	
1319	423 128,12	4 234 607,50		2,50	
1318	423 138,98	4 234 608,71		2,50	
1317	423 146,23	4 234 629,25		2,50	
1316	423 149,85	4 234 653,40		2,50	
1315	423 158,30	4 234 673,93		2,50	
1314	423 177,63	4 234 695,67		2,50	
1313	423 175,22	4 234 712,58		2,50	
1312	423 158,30	4 234 723,44		2,50	
1311	423 137,78	4 234 729,48		2,50	
1310	423 131,74	4 234 740,36		2,50	
1309	423 149,85	4 234 748,81		2,50	
1308	423 172,80	4 234 748,81		2,50	
1307	423 184,88	4 234 760,89		2,50	
1306	423 187,29	4 234 781,42		2,50	
1305	423 201,78	4 234 818,86		2,50	
1304	423 221,11	4 234 835,77		2,50	
1303	423 241,64	4 234 851,46		2,50	
1302	423 254,93	4 234 862,34		2,50	
1301	423 273,04	4 234 867,16	2,50		
1300	423 295,98	4 234 870,78	2,50		
1299	423 303,24	4 234 878,04	2,50		
1298	423 304,45	4 234 896,15	2,50		
1297	423 310,48	4 234 927,55	2,50		
1296	423 318,94	4 234 946,88	2,50		
1295	423 331,01	4 234 960,16	2,50		
1294	423 335,84	4 234 981,90	2,50		
1293	423 338,26	4 235 004,84	2,50		
1292	423 350,34	4 235 032,62	2,50		
1291	423 362,41	4 235 051,95	2,50		
1290	423 402,27	4 235 124,41	2,50		
1289	423 434,87	4 235 161,85	2,50		
1288	423 469,90	4 235 182,38	2,50		
1287	423 504,37	4 235 190,33	2,50		
1286	423 503,62	4 235 174,84	2,50		

Раздел 2

Сведения о местоположении границ объекта					
1	2	3	4	5	6
1285	423 501,53	4 235 172,76	Картометрический метод	2,50	—
1284	423 500,84	4 235 171,45		2,50	
1283	423 498,15	4 235 165,88		2,50	
1282	423 496,16	4 235 157,18		2,50	
1281	423 496,28	4 235 155,03		2,50	
1280	423 496,80	4 235 150,23		2,50	
1279	423 499,36	4 235 142,38		2,50	
1278	423 500,35	4 235 140,84		2,50	
1277	423 502,99	4 235 137,10		2,50	
1276	423 506,68	4 235 133,14		2,50	
1275	423 507,91	4 235 132,15		2,50	
1274	423 509,26	4 235 125,79		2,50	
1273	423 509,18	4 235 125,28		2,50	
1272	423 506,11	4 235 117,15		2,50	
1271	423 505,70	4 235 115,96		2,50	
1270	423 504,79	4 235 112,99		2,50	
1269	423 503,74	4 235 114,39		2,50	
1268	423 500,82	4 235 117,46		2,50	
1267	423 496,32	4 235 121,02		2,50	
1266	423 494,44	4 235 121,97		2,50	
1265	423 491,12	4 235 123,44		2,50	
1264	423 485,99	4 235 124,95		2,50	
1263	423 482,40	4 235 125,49		2,50	
1262	423 479,40	4 235 125,71		2,50	
1261	423 473,95	4 235 124,96		2,50	
1260	423 469,29	4 235 123,64		2,50	
1259	423 464,74	4 235 121,72		2,50	
1258	423 461,64	4 235 119,51		2,50	
1257	423 459,50	4 235 117,65		2,50	
1256	423 455,28	4 235 112,54		2,50	
1255	423 453,43	4 235 108,22		2,50	
1254	423 451,54	4 235 101,83		2,50	
1253	423 451,02	4 235 099,64		2,50	
1252	423 446,11	4 235 071,83		2,50	
1251	423 445,80	4 235 068,35		2,50	
1250	423 446,29	4 235 063,96		2,50	
1249	423 446,34	4 235 063,74		2,50	
1248	423 446,15	4 235 063,36		2,50	
1247	423 444,27	4 235 056,81		2,50	
1246	423 443,57	4 235 050,43		2,50	
1245	423 443,45	4 235 048,32	2,50		
1244	423 443,43	4 235 042,06	2,50		
1243	423 443,43	4 235 041,99	2,50		
1242	423 446,11	4 235 031,99	2,50		
1241	423 449,97	4 235 027,20	2,50		
1240	423 453,94	4 235 023,59	2,50		
1239	423 456,96	4 235 021,32	2,50		
1238	423 460,27	4 235 019,30	2,50		
1237	423 461,33	4 235 018,57	2,50		
1236	423 458,87	4 235 015,25	2,50		
1235	423 458,19	4 235 015,16	2,50		
1234	423 450,77	4 235 012,65	2,50		
1233	423 445,14	4 235 007,80	2,50		
1232	423 443,66	4 235 005,94	2,50		
1231	423 441,97	4 235 003,47	2,50		

Раздел 2

Сведения о местоположении границ объекта					
1	2	3	4	5	6
1230	423 439,85	4 234 995,64	Картометрический метод	2,50	—
1229	423 434,13	4 234 997,18		2,50	
1228	423 431,74	4 234 997,19		2,50	
1227	423 431,67	4 234 997,19		2,50	
1226	423 428,42	4 234 996,92		2,50	
1225	423 426,04	4 234 996,54		2,50	
1224	423 422,87	4 234 996,02		2,50	
1223	423 416,07	4 234 993,60		2,50	
1222	423 410,75	4 234 989,13		2,50	
1221	423 408,08	4 234 985,94		2,50	
1220	423 406,08	4 234 983,09		2,50	
1219	423 405,74	4 234 982,47		2,50	
1218	423 404,40	4 234 979,95		2,50	
1217	423 402,08	4 234 971,47		2,50	
1216	423 401,93	4 234 968,13		2,50	
1215	423 401,93	4 234 968,05		2,50	
1214	423 401,46	4 234 966,35		2,50	
1213	423 401,04	4 234 963,56		2,50	
1212	423 400,81	4 234 960,59		2,50	
1211	423 403,49	4 234 950,59		2,50	
1210	423 408,88	4 234 945,20		2,50	
1209	423 407,75	4 234 943,20		2,50	
1208	423 398,28	4 234 940,66		2,50	
1207	423 391,73	4 234 934,58		2,50	
1206	423 387,31	4 234 928,07		2,50	
1205	423 386,61	4 234 926,97		2,50	
1204	423 383,07	4 234 920,94		2,50	
1203	423 380,47	4 234 916,91		2,50	
1202	423 379,96	4 234 916,07		2,50	
1201	423 377,81	4 234 910,63		2,50	
1200	423 377,00	4 234 907,16		2,50	
1199	423 376,47	4 234 902,61		2,50	
1198	423 376,65	4 234 901,98		2,50	
1197	423 376,21	4 234 902,12		2,50	
1196	423 370,10	4 234 903,06		2,50	
1195	423 360,10	4 234 900,39		2,50	
1194	423 358,16	4 234 899,10		2,50	
1193	423 356,96	4 234 898,22		2,50	
1192	423 356,08	4 234 897,85		2,50	
1191	423 355,32	4 234 897,52		2,50	
1190	423 353,32	4 234 896,60	2,50		
1189	423 351,70	4 234 895,76	2,50		
1188	423 344,37	4 234 888,44	2,50		
1187	423 343,98	4 234 887,72	2,50		
1186	423 342,10	4 234 884,13	2,50		
1185	423 339,81	4 234 874,85	2,50		
1184	423 339,82	4 234 874,21	2,50		
1183	423 339,94	4 234 870,48	2,50		
1182	423 341,71	4 234 862,88	2,50		
1181	423 343,17	4 234 859,65	2,50		
1180	423 344,14	4 234 856,10	2,50		
1179	423 344,92	4 234 852,25	2,50		
1178	423 345,07	4 234 851,56	2,50		
1177	423 345,99	4 234 847,69	2,50		
1176	423 346,95	4 234 845,28	2,50		

Раздел 2

Сведения о местоположении границ объекта					
1	2	3	4	5	6
1175	423 345,19	4 234 844,34	Картометрический метод	2,50	—
1174	423 344,64	4 234 844,04		2,50	
1173	423 332,70	4 234 837,23		2,50	
1172	423 332,61	4 234 837,18		2,50	
1171	423 331,94	4 234 836,76		2,50	
1170	423 326,06	4 234 833,05		2,50	
1169	423 319,53	4 234 826,35		2,50	
1168	423 316,85	4 234 821,83		2,50	
1167	423 316,73	4 234 821,62		2,50	
1166	423 314,73	4 234 816,79		2,50	
1165	423 313,52	4 234 812,27		2,50	
1164	423 313,08	4 234 808,93		2,50	
1163	423 312,85	4 234 808,87		2,50	
1162	423 309,33	4 234 807,91		2,50	
1161	423 307,56	4 234 808,59		2,50	
1160	423 305,70	4 234 809,13		2,50	
1159	423 300,21	4 234 809,90		2,50	
1158	423 297,30	4 234 809,91		2,50	
1157	423 293,99	4 234 809,93		2,50	
1156	423 293,89	4 234 809,93		2,50	
1155	423 289,85	4 234 809,53		2,50	
1154	423 286,65	4 234 808,87		2,50	
1153	423 282,37	4 234 807,46		2,50	
1152	423 278,91	4 234 805,88		2,50	
1151	423 277,23	4 234 805,01		2,50	
1150	423 269,91	4 234 797,69		2,50	
1149	423 268,53	4 234 794,78		2,50	
1148	423 267,32	4 234 791,58		2,50	
1147	423 266,06	4 234 785,64		2,50	
1146	423 265,79	4 234 781,04		2,50	
1145	423 265,39	4 234 777,12		2,50	
1144	423 262,65	4 234 769,51		2,50	
1143	423 262,18	4 234 768,00		2,50	
1142	423 261,64	4 234 766,03		2,50	
1141	423 256,24	4 234 763,59	2,50		
1140	423 254,49	4 234 762,69	2,50		
1139	423 252,26	4 234 761,19	2,50		
1138	423 242,65	4 234 753,77	2,50		
1137	423 238,28	4 234 749,10	2,50		
1136	423 232,92	4 234 741,13	2,50		
1135	423 232,19	4 234 739,97	2,50		
1134	423 230,31	4 234 735,54	2,50		
1133	423 227,34	4 234 725,29	2,50		
1132	423 227,01	4 234 724,01	2,50		
1131	423 223,41	4 234 707,57	2,50		
1130	423 223,31	4 234 707,10	2,50		
1129	423 218,33	4 234 681,40	2,50		
1128	423 214,04	4 234 661,90	2,50		
1127	423 211,64	4 234 653,57	2,50		
1126	423 208,15	4 234 645,93	2,50		
1125	423 204,40	4 234 641,17	2,50		
1124	423 204,10	4 234 640,78	2,50		
1123	423 195,67	4 234 629,49	2,50		
1122	423 194,69	4 234 628,05	2,50		
1121	423 191,07	4 234 622,20	2,50		

Раздел 2

Сведения о местоположении границ объекта					
1	2	3	4	5	6
1120	423 190,75	4 234 621,67	Картометрический метод	2,50	—
1119	423 190,41	4 234 621,05		2,50	
1118	423 187,59	4 234 615,74		2,50	
1117	423 186,76	4 234 613,98		2,50	
1116	423 183,80	4 234 606,80		2,50	
1115	423 183,65	4 234 606,40		2,50	
1114	423 181,23	4 234 600,16		2,50	
1113	423 179,91	4 234 594,05		2,50	
1112	423 179,62	4 234 588,85		2,50	
1111	423 179,59	4 234 588,22		2,50	
1110	423 179,43	4 234 581,70		2,50	
1109	423 179,42	4 234 581,21		2,50	
1108	423 179,58	4 234 578,68		2,50	
1107	423 179,97	4 234 575,62		2,50	
1106	423 182,49	4 234 568,15		2,50	
1105	423 189,81	4 234 560,83		2,50	
1104	423 199,71	4 234 558,15		2,50	
1103	423 203,04	4 234 558,14		2,50	
1102	423 203,14	4 234 558,14		2,50	
1101	423 205,04	4 234 558,22		2,50	
1100	423 208,95	4 234 558,60		2,50	
1099	423 208,77	4 234 558,00		2,50	
1098	423 205,49	4 234 552,90		2,50	
1097	423 203,74	4 234 552,07		2,50	
1096	423 200,67	4 234 550,34		2,50	
1095	423 200,46	4 234 550,23		2,50	
1094	423 193,14	4 234 542,90		2,50	
1093	423 191,72	4 234 539,88		2,50	
1092	423 190,29	4 234 536,04		2,50	
1091	423 189,14	4 234 533,85		2,50	
1090	423 186,93	4 234 526,53		2,50	
1089	423 186,71	4 234 524,28		2,50	
1088	423 184,52	4 234 519,39		2,50	
1087	423 184,09	4 234 518,35		2,50	
1086	423 182,52	4 234 514,22		2,50	
1085	423 178,48	4 234 507,80		2,50	
1084	423 178,39	4 234 507,65		2,50	
1083	423 173,73	4 234 500,10		2,50	
1082	423 170,15	4 234 499,44		2,50	
1081	423 165,33	4 234 497,91		2,50	
1080	423 161,06	4 234 495,92		2,50	
1079	423 159,49	4 234 495,11		2,50	
1078	423 155,16	4 234 491,73		2,50	
1077	423 151,55	4 234 488,02		2,50	
1076	423 148,56	4 234 484,07	2,50		
1075	423 148,16	4 234 483,35	2,50		
1074	423 144,68	4 234 476,70	2,50		
1073	423 143,96	4 234 475,17	2,50		
1072	423 141,67	4 234 469,72	2,50		
1071	423 140,11	4 234 462,08	2,50		
1070	423 140,09	4 234 458,22	2,50		
1069	423 140,09	4 234 458,11	2,50		
1068	423 140,22	4 234 455,89	2,50		
1067	423 141,25	4 234 446,70	2,50		
1066	423 141,49	4 234 445,37	2,50		

Раздел 2

Сведения о местоположении границ объекта					
1	2	3	4	5	6
1065	423 138,12	4 234 444,19	Картометрический метод	2,50	—
1064	423 136,34	4 234 443,03		2,50	
1063	423 131,26	4 234 439,32		2,50	
1062	423 130,71	4 234 438,90		2,50	
1061	423 126,31	4 234 435,45		2,50	
1060	423 121,32	4 234 429,71		2,50	
1059	423 119,22	4 234 424,49		2,50	
1058	423 118,27	4 234 420,63		2,50	
1057	423 118,10	4 234 419,85		2,50	
1056	423 117,15	4 234 415,20		2,50	
1055	423 116,74	4 234 411,20		2,50	
1054	423 116,75	4 234 411,10		2,50	
1053	423 112,92	4 234 408,28		2,50	
1052	423 111,54	4 234 407,16		2,50	
1051	423 109,00	4 234 404,91		2,50	
1050	423 104,94	4 234 399,94		2,50	
1049	423 102,84	4 234 394,72		2,50	
1048	423 101,89	4 234 390,86		2,50	
1047	423 101,33	4 234 386,85		2,50	
1046	423 101,04	4 234 379,26		2,50	
1045	423 101,02	4 234 378,49		2,50	
1044	423 101,89	4 234 372,67		2,50	
1043	423 103,45	4 234 367,55		2,50	
1042	423 103,55	4 234 365,97		2,50	
1041	423 103,52	4 234 365,68		2,50	
1040	423 102,36	4 234 363,11		2,50	
1039	423 100,65	4 234 356,52		2,50	
1038	423 100,43	4 234 353,84		2,50	
1037	423 099,60	4 234 352,10		2,50	
1036	423 097,61	4 234 343,52		2,50	
1035	423 097,59	4 234 339,52		2,50	
1034	423 097,59	4 234 339,42		2,50	
1033	423 099,15	4 234 333,45		2,50	
1032	423 098,72	4 234 331,98		2,50	
1031	423 097,37	4 234 327,98	2,50		
1030	423 097,36	4 234 327,95	2,50		
1029	423 092,33	4 234 312,94	2,50		
1028	423 082,02	4 234 288,20	2,50		
1027	423 074,64	4 234 275,03	2,50		
1026	423 065,12	4 234 258,81	2,50		
1025	423 058,88	4 234 248,41	2,50		
1024	423 058,80	4 234 248,28	2,50		
Вырез 1 из 1					
1334	423 122,69	4 234 497,60	Картометрический метод	2,50	—
1335	423 120,27	4 234 462,59		2,50	
1336	423 134,76	4 234 477,07		2,50	
1337	423 142,00	4 234 500,02		2,50	
1338	423 156,49	4 234 555,58		2,50	
1339	423 156,49	4 234 572,48		2,50	
1340	423 145,63	4 234 578,52		2,50	
1341	423 133,55	4 234 557,99		2,50	
1342	423 122,69	4 234 513,30		2,50	
1334	423 122,69	4 234 497,60		2,50	
Л-043					
1343	423 850,49	4 236 026,62	Картометрический метод	2,50	—

Раздел 2

Сведения о местоположении границ объекта					
1	2	3	4	5	6
1344	423 855,93	4 235 998,84	Картометрический метод	2,50	—
1345	423 871,63	4 235 966,23		2,50	
1346	423 882,50	4 235 958,99		2,50	
1347	423 901,22	4 235 958,99		2,50	
1348	423 918,13	4 235 963,21		2,50	
1349	423 925,98	4 235 968,05		2,50	
1350	423 927,19	4 235 975,29		2,50	
1351	423 913,90	4 235 986,76		2,50	
1352	423 887,33	4 236 025,41		2,50	
1353	423 879,48	4 236 050,77		2,50	
1354	423 871,03	4 236 074,32		2,50	
1355	423 858,34	4 236 092,44		2,50	
1356	423 846,87	4 236 102,71		2,50	
1357	423 836,61	4 236 104,51		2,50	
1358	423 834,80	4 236 095,46		2,50	
1359	423 846,87	4 236 082,78		2,50	
1360	423 854,72	4 236 055,00		2,50	
1343	423 850,49	4 236 026,62	2,50		
Л-044					
1361	424 482,13	4 236 404,03	Картометрический метод	2,50	—
1362	424 498,43	4 236 378,06		2,50	
1363	424 509,90	4 236 370,82		2,50	
1364	424 514,73	4 236 370,82		2,50	
1365	424 521,38	4 236 382,29		2,50	
1366	424 523,80	4 236 391,35		2,50	
1367	424 514,73	4 236 397,99		2,50	
1368	424 492,40	4 236 413,09		2,50	
1369	424 483,34	4 236 413,09		2,50	
1370	424 481,53	4 236 411,27		2,50	
1361	424 482,13	4 236 404,03		2,50	
Л-045					
1371	423 526,82	4 235 923,36	Картометрический метод	2,50	—
1372	423 523,96	4 235 924,68		2,50	
1373	423 512,94	4 235 888,94		2,50	
1374	423 508,11	4 235 877,47		2,50	
1375	423 502,14	4 235 858,66		2,50	
1376	423 505,09	4 235 856,93		2,50	
1377	423 535,29	4 235 829,15		2,50	
1378	423 559,74	4 235 820,10		2,50	
1379	423 587,52	4 235 818,29		2,50	
1380	423 599,59	4 235 823,73		2,50	
1381	423 608,05	4 235 835,80		2,50	
1382	423 608,65	4 235 847,27		2,50	
1383	423 605,63	4 235 855,12		2,50	
1384	423 587,52	4 235 863,58		2,50	
1385	423 566,98	4 235 878,67		2,50	
1386	423 545,25	4 235 906,45		2,50	
1371	423 526,82	4 235 923,36	2,50		
Л-026					
1387	422 474,03	4 236 022,27	Картометрический метод	2,50	—
1388	422 512,56	4 236 021,86		2,50	
1389	422 529,60	4 236 015,53		2,50	
1390	422 543,50	4 236 005,47		2,50	
1391	422 553,68	4 235 990,95		2,50	
1392	422 546,10	4 235 977,05		2,50	

Раздел 2

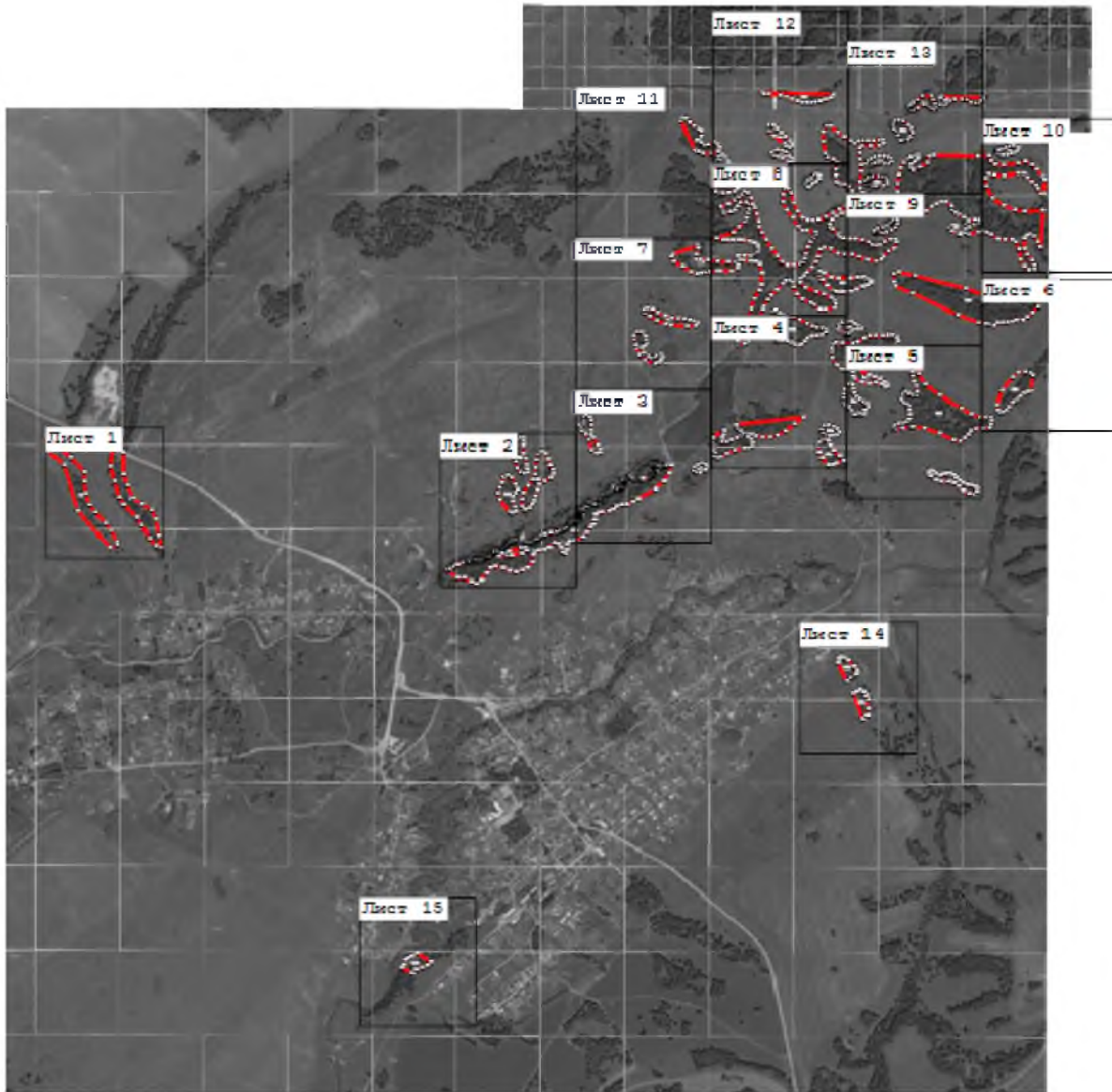

Сведения о местоположении границ объекта					
1	2	3	4	5	6
1393	422 538,16	4 235 962,63	Картометрический метод	2,50	—
1394	422 434,54	4 236 003,33		2,50	
1395	422 447,50	4 236 019,74		2,50	
1387	422 474,03	4 236 022,27		2,50	
Л-027					
1396	422 632,01	4 235 977,89	Картометрический метод	2,50	—
1397	422 650,92	4 235 965,21		2,50	
1398	422 677,50	4 235 939,93		2,50	
1399	422 688,86	4 235 920,46		2,50	
1400	422 692,06	4 235 907,79		2,50	
1401	422 681,95	4 235 902,69		2,50	
1402	422 665,14	4 235 897,94		2,50	
1403	422 595,96	4 235 937,47		2,50	
1404	422 606,77	4 235 953,10		2,50	
1405	422 614,91	4 235 967,72		2,50	
1406	422 623,13	4 235 974,64		2,50	
1396	422 632,01	4 235 977,89		2,50	
Л-028					
1407	423 404,83	4 236 486,71	Картометрический метод	2,50	—
1408	423 412,68	4 236 477,05		2,50	
1409	423 416,30	4 236 461,96		2,50	
1410	423 421,13	4 236 443,84		2,50	
1411	423 428,98	4 236 424,51		2,50	
1412	423 438,04	4 236 410,63		2,50	
1413	423 450,73	4 236 397,34		2,50	
1414	423 462,20	4 236 384,66		2,50	
1415	423 468,84	4 236 370,17		2,50	
1416	423 467,63	4 236 355,07		2,50	
1417	423 464,01	4 236 340,58		2,50	
1418	423 460,99	4 236 330,31		2,50	
1419	423 467,63	4 236 311,60		2,50	
1420	423 477,89	4 236 298,31		2,50	
1421	423 481,52	4 236 285,63		2,50	
1422	423 476,08	4 236 281,40		2,50	
1423	423 466,42	4 236 281,40		2,50	
1424	423 456,76	4 236 289,25		2,50	
1425	423 443,48	4 236 309,78		2,50	
1426	423 439,25	4 236 314,01		2,50	
1427	423 432,61	4 236 335,75		2,50	
1428	423 431,40	4 236 365,94		2,50	
1429	423 425,96	4 236 390,10		2,50	
1430	423 413,89	4 236 407,61		2,50	
1431	423 396,99	4 236 426,33		2,50	
1432	423 384,30	4 236 453,50		2,50	
1433	423 381,88	4 236 475,24		2,50	
1434	423 392,75	4 236 486,71	2,50		
1407	423 404,83	4 236 486,71	2,50		
Л-029					
1435	421 403,89	4 234 174,33	Картометрический метод	2,50	—
1436	421 442,56	4 234 113,71		2,50	
1437	421 428,85	4 234 093,27		2,50	
1438	421 421,39	4 234 076,67		2,50	
1439	421 413,24	4 234 067,64		2,50	
1440	421 390,98	4 234 061,08		2,50	
1441	421 378,16	4 234 052,07		2,50	

Раздел 2

Сведения о местоположении границ объекта					
1	2	3	4	5	6
1442	421 354,94	4 234 097,63	Картометрический метод	2,50	—
1443	421 370,22	4 234 111,40		2,50	
1444	421 378,46	4 234 136,22		2,50	
1445	421 389,17	4 234 156,85		2,50	
1435	421 403,89	4 234 174,33		2,50	
Л-046					
1446	424 241,48	4 235 879,84	Картометрический метод	2,50	—
1447	424 265,03	4 235 850,85		2,50	
1448	424 289,18	4 235 830,93		2,50	
1449	424 309,71	4 235 816,43		2,50	
1450	424 320,58	4 235 815,83		2,50	
1451	424 327,22	4 235 823,07		2,50	
1452	424 318,77	4 235 837,57		2,50	
1453	424 300,66	4 235 868,36		2,50	
1454	424 296,43	4 235 899,77		2,50	
1455	424 295,83	4 235 948,68		2,50	
1456	424 300,05	4 235 980,68		2,50	
1457	424 301,26	4 236 003,63		2,50	
1458	424 292,81	4 236 021,14		2,50	
1459	424 284,96	4 236 031,41		2,50	
1460	424 275,29	4 236 033,22		2,50	
1461	424 265,63	4 236 017,52		2,50	
1462	424 258,99	4 236 001,21		2,50	
1463	424 248,12	4 235 975,25		2,50	
1464	424 239,67	4 235 952,90		2,50	
1465	424 237,25	4 235 928,14		2,50	
1466	424 235,43	4 235 911,84	2,50		
1467	424 234,23	4 235 892,52	2,50		
1468	424 238,46	4 235 887,69	2,50		
1446	424 241,48	4 235 879,84	2,50		
3. Сведения о характерных точках части (частей) границы объекта					
1	2	3	4	5	6
—	—	—	—	—	—



Раздел 4
План границ объекта

Обзорная схема



Масштаб 1:30 000

Используемые условные знаки и обозначения:


-  - граница территориальных зон
-  7 - характерная поворотная точка объекта

Подпись _____ Дата « 29 » _____ мая 20 20 г.

Место для оттиска печати (при наличии) лица, составившего описание местоположения границ объекта





Раздел 4
План границ объекта



Масштаб 1:3 000

Используемые условные знаки и обозначения:

-  - граница территориальных зон
-  7 - характерная поворотная точка объекта



Подпись _____ Дата « 29 » мая 20 20 г.

Место для оттиска печати (при наличии) лица, составившего описание местоположения границ объекта





Раздел 4
План границ объекта

Лист 2



Масштаб 1:3 500

Используемые условные знаки и обозначения:

-  - граница территориальных зон
-  7 - характерная поворотная точка объекта

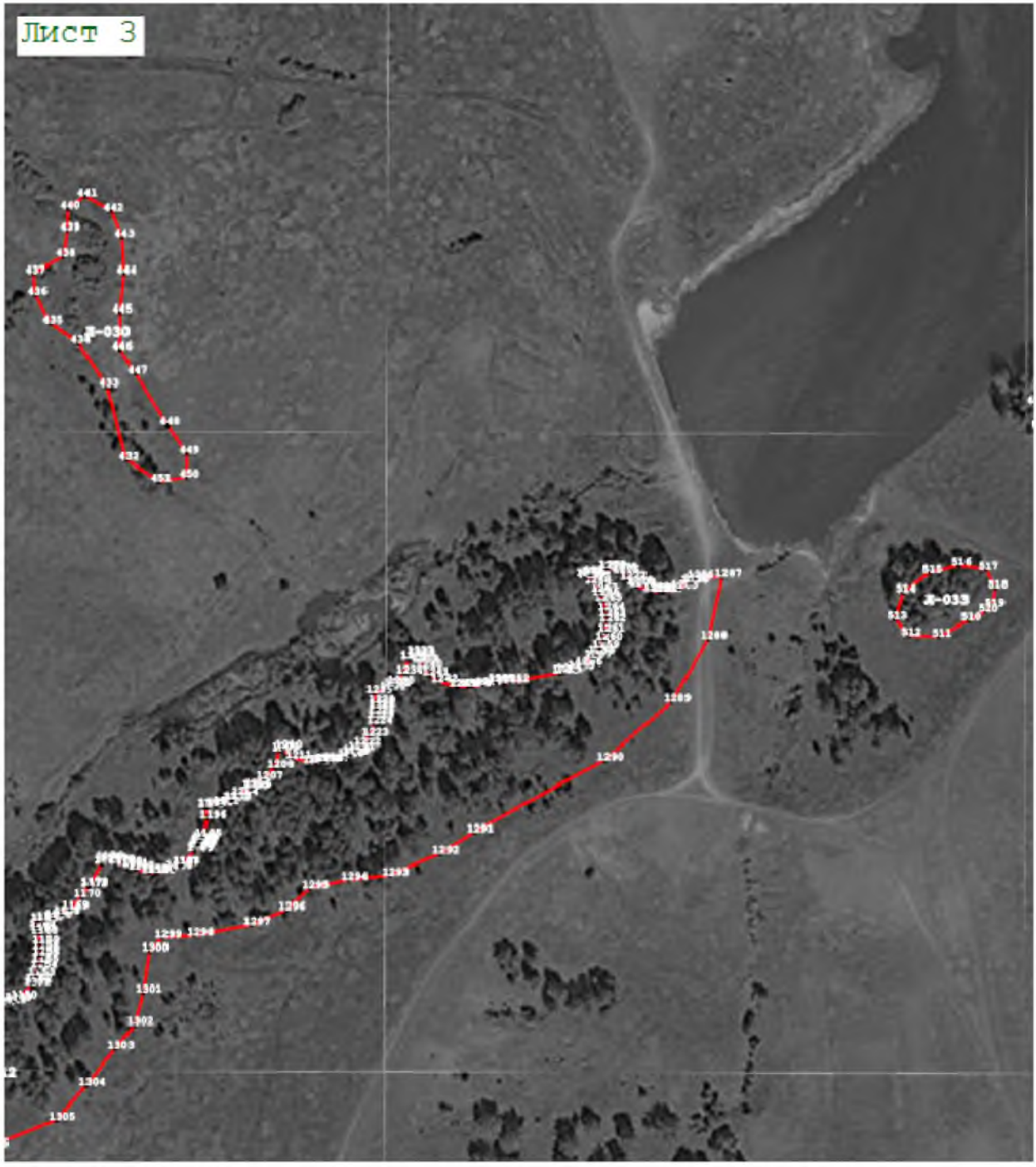
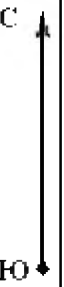
Подпись _____ Дата « 29 » _____ мая 20 20 _____ г.



Место для оттиска печати (при наличии) лица, составившего описание местоположения границ объекта



Раздел 4
План границ объекта

Лист 3



Масштаб 1:3 500

Используемые условные знаки и обозначения:

-  - граница территориальных зон
-  7 - характерная поворотная точка объекта

Подпись _____ Дата « 29 » мая 20 20 г.

Место для оттиска печати (при наличии) лица, составившего описание местоположения границ объекта





Раздел 4
План границ объекта



Масштаб 1:3 500

Используемые условные знаки и обозначения:


-  - граница территориальных зон
-  7 - характерная поворотная точка объекта

Подпись _____ Дата « 29 » мая 20 20 г.

Место для оттиска печати (при наличии) лица, составившего описание местоположения границ объекта





Раздел 4
План границ объекта



Масштаб 1:3 500

Используемые условные знаки и обозначения:

-  - граница территориальных зон
-  7 - характерная поворотная точка объекта



Подпись _____ Дата « 29 » мая 20 20 г.

Место для оттиска печати (при наличии) лица, составившего описание местоположения границ объекта





Раздел 4

План границ объекта



Масштаб 1:3 500

Используемые условные знаки и обозначения:

-  - граница территориальных зон
-  7 - характерная поворотная точка объекта


Подпись _____ Дата « 29 » мая 20 20 г.

Место для оттиска печати (при наличии) лица, составившего описание местоположения границ объекта





Раздел 4
План границ объекта

Лист 7



Масштаб 1:3 500

Используемые условные знаки и обозначения:



-  - граница территориальных зон
-  7 - характерная поворотная точка объекта

Подпись _____ Дата « 29 » мая 20 20 г.

Место для оттиска печати (при наличии) лица, составившего описание местоположения границ объекта





Раздел 4
План границ объекта



Масштаб 1:3 500

Используемые условные знаки и обозначения:



-  - граница территориальных зон
-  7 - характерная поворотная точка объекта

Подпись _____ Дата « 29 » _____ мая 20 20 г.

Место для оттиска печати (при наличии) лица, составившего описание местоположения границ объекта





Раздел 4
План границ объекта



Масштаб 1:3 500

Используемые условные знаки и обозначения:

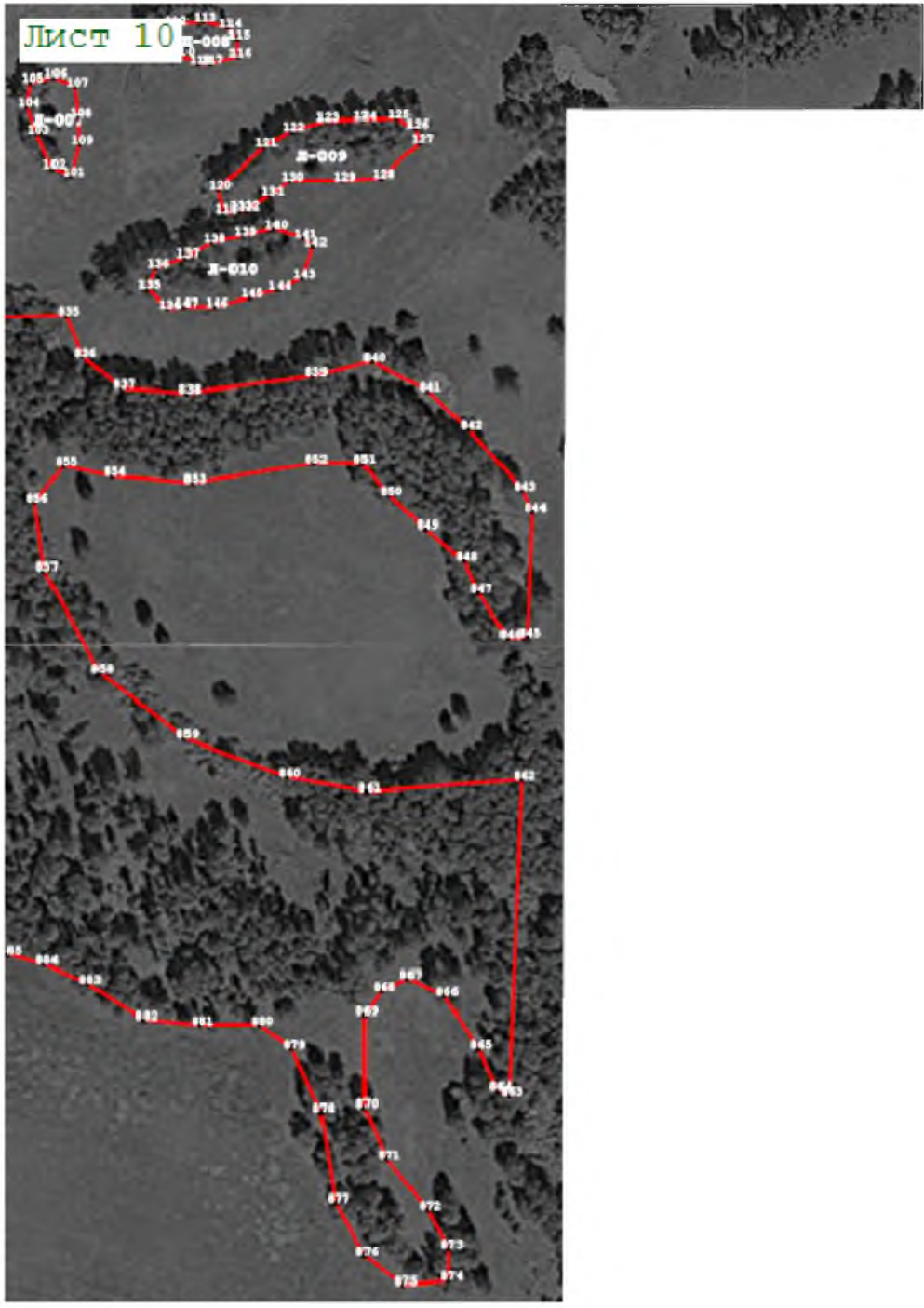

-  - граница территориальных зон
-  7 - характерная поворотная точка объекта

Подпись _____ Дата « 29 » _____ мая 20 20 _____ г.





Место для оттиска печати (при наличии) лица, составившего описание местоположения границ объекта

Раздел 4
План границ объекта



Масштаб 1:3 500

Используемые условные знаки и обозначения:

-  - граница территориальных зон
-  7 - характерная поворотная точка объекта


Подпись _____ Дата « 29 » мая 20 20 г.



Место для оттиска печати (при наличии) лица, составившего описание местоположения границ объекта



Раздел 4
План границ объекта

Лист 11




Масштаб 1:3 500

Используемые условные знаки и обозначения:

-  - граница территориальных зон
-  7 - характерная поворотная точка объекта

Подпись _____ Дата « 29 » мая 20 20 г.


Место для оттиска печати (при наличии) лица, составившего описание местоположения границ объекта



Раздел 4
План границ объекта



Лист 12

С
Ю



Масштаб 1:3 500

Используемые условные знаки и обозначения:

-  - граница территориальных зон
-  7 - характерная поворотная точка объекта

Подпись _____ Дата « 29 » мая 20 20 г.

Место для оттиска печати (при наличии) лица, составившего описание местоположения границ объекта



Раздел 4
План границ объекта



Лист 13

С
Ю



Масштаб 1:3 500

Используемые условные знаки и обозначения:

-  - граница территориальных зон
-  7 - характерная поворотная точка объекта


Подпись _____ Дата « 29 » мая 20 20 г.

Место для оттиска печати (при наличии) лица, составившего описание местоположения границ объекта





Раздел 4
План границ объекта

Лист 14



Масштаб 1:3 000

Используемые условные знаки и обозначения:

-  - граница территориальных зон
-  7 - характерная поворотная точка объекта

Подпись _____ Дата « 29 » _____ мая 20 20 г.

Место для оттиска печати (при наличии) лица, составившего описание местоположения границ объекта





Раздел 4
План границ объекта

Лист 15



Масштаб 1:3 000

Используемые условные знаки и обозначения:

-  - граница территориальных зон
-  7 - характерная поворотная точка объекта

Подпись _____



Дата « 29 » мая 20 20 г.

Место для оттиска печати (при наличии) лица, составившего описание местоположения границ объекта

Прохождение границы		Описание прохождения границы
от точки	до точки	
1	2	3
—	—	—

ОПИСАНИЕ МЕСТОПОЛОЖЕНИЯ ГРАНИЦ
п/ДКл-Зона кладбищ в границах земель населенных пунктов

(наименование объекта, местоположение границ которого описано (далее - объект))

Раздел 1

Сведения об объекте		
№ п/п	Характеристики объекта	Описание характеристик
1	2	3
1	Местоположение объекта	Новосибирская область, р-н Икитимский, с/с Листвянский
2	Площадь объекта ± величина погрешности определения площади ($P \pm \Delta P$)	11 863 м ² ± 953 м ²
3	Иные характеристики объекта	<p>Вид объекта реестра границ: Территориальная зона</p> <p>Виды разрешенного использования земельных участков, расположенных в территориальной зоне:</p> <p>Основной вид разрешенного использования: Ритуальная деятельность (12.1)</p> <p>Условно разрешенный вид использования: Размещение автомобильных дорог (7.2.1)</p> <p>Вспомогательный вид разрешенного использования: Предоставление коммунальных услуг (3.1.1) Деловое управление (4.1) Служебные гаражи (4.9)</p> <p>Предельные размеры участков: Максимальный: 40,0 Минимальный: 0,05</p> <p>Вне зависимости от территориальной зоны для отдельных видов разрешенного использования земельных участков, в том числе:</p> <ul style="list-style-type: none">- предельный размер земельного участка с видом разрешенного использования «Служебные гаражи (4.9)» минимальный – 0,01 га, максимальный – 5,0 га.- предельный размер земельного участка с видом разрешенного использования «Предоставление коммунальных услуг (3.1.1)» минимальный – не устанавливается, максимальный – 25,0 га.

Раздел 2

Сведения о местоположении границ объекта

1. Система координат МСК-54, зона 4					
2. Сведения о характерных точках границ объекта					
Обозначение характерных точек границ	Координаты, м		Метод определения координат характерной точки	Средняя квадратическая погрешность положения характерной точки (M _t), м	Описание обозначения точки на местности (при наличии)
	X	Y			
1	2	3	4	5	6
1	422 501,26	4 235 011,63	Картометрический метод	2,50	—
2	422 436,26	4 235 065,39		2,50	
3	422 376,85	4 234 995,51		2,50	
4	422 346,69	4 234 944,41		2,50	
5	422 383,87	4 234 921,11		2,50	
6	422 414,16	4 234 907,95		2,50	
7	422 416,46	4 234 911,65		2,50	
8	422 428,97	4 234 928,49		2,50	
9	422 443,21	4 234 944,57		2,50	
10	422 458,21	4 234 962,41		2,50	
1	422 501,26	4 235 011,63		2,50	
3. Сведения о характерных точках части (частей) границы объекта					
1	2	3	4	5	6
—	—	—	—	—	—



Раздел 4
План границ объекта

Лист 1



Масштаб 1:2 000

Используемые условные знаки и обозначения:

-  - граница территориальных зон
-  7 - характерная поворотная точка объекта

Подпись _____



Дата « 29 » мая 20 20 г.

Место для оттиска печати (при наличии) лица, составившего описание местоположения границ объекта

Прохождение границы		Описание прохождения границы
от точки	до точки	
1	2	3
—	—	—

ОПИСАНИЕ МЕСТОПОЛОЖЕНИЯ ГРАНИЦ

ДСп-Зона складирования и захоронения отходов

(наименование объекта, местоположение границ которого описано (далее - объект))

Раздел 1

Сведения об объекте		
№ п/п	Характеристики объекта	Описание характеристик
1	2	3
1	Местоположение объекта	Новосибирская область, р-н Икитимский, с/с Листвянский
2	Площадь объекта ± величина погрешности определения площади ($P \pm \Delta P$)	10 956 м ² ± 915 м ²
3	Иные характеристики объекта	<p>Вид объекта реестра границ: Территориальная зона</p> <p>Виды разрешенного использования земельных участков, расположенных в территориальной зоне:</p> <p>Основной вид разрешенного использования: Специальная деятельность (12.2)</p> <p>Условно разрешенный вид использования: Размещение автомобильных дорог (7.2.1)</p> <p>Вспомогательный вид разрешенного использования: Предоставление коммунальных услуг (3.1.1)</p> <p>Предельные размеры участков: Максимальный: 40,0 Минимальный: 0,05</p> <p>Вне зависимости от территориальной зоны для отдельных видов разрешенного использования земельных участков, в том числе:</p> <p>- предельный размер земельного участка с видом разрешенного использования «Предоставление коммунальных услуг (3.1.1)» минимальный – не устанавливается, максимальный – 25,0 га.</p>

Раздел 2

Сведения о местоположении границ объекта

1. Система координат МСК-54, зона 4					
2. Сведения о характерных точках границ объекта					
Обозначение характерны х точек границ	Координаты, м		Метод определения координат характерной точки	Средняя квадратическая погрешность положения характерной точки (M _t), м	Описание обозначения точки на местности (при наличии)
	X	Y			
1	2	3	4	5	6
ДСп-001					
1	422 586,55	4 234 446,03	Картометрический метод	2,50	—
2	422 603,34	4 234 448,10		2,50	
3	422 595,49	4 234 483,02		2,50	
4	422 617,03	4 234 475,48		2,50	
5	422 632,50	4 234 481,81		2,50	
6	422 644,17	4 234 472,72		2,50	
7	422 670,88	4 234 492,60		2,50	
8	422 661,13	4 234 516,07		2,50	
9	422 640,96	4 234 531,32		2,50	
10	422 606,35	4 234 529,05		2,50	
11	422 589,81	4 234 524,31		2,50	
12	422 570,88	4 234 514,80		2,50	
13	422 564,44	4 234 503,63		2,50	
1	422 586,55	4 234 446,03	2,50		
ДСп-002					
14	422 157,97	4 232 862,60	Картометрический метод	2,50	—
15	422 134,56	4 232 865,62		2,50	
16	422 120,47	4 232 873,66		2,50	
17	422 102,33	4 232 862,80		2,50	
18	422 107,09	4 232 855,33		2,50	
19	422 154,70	4 232 845,58		2,50	
14	422 157,97	4 232 862,60		2,50	
ДСп-003					
20	421 995,69	4 232 719,56	Картометрический метод	2,50	—
21	422 008,70	4 232 708,41		2,50	
22	422 023,66	4 232 695,59		2,50	
23	422 046,20	4 232 717,73		2,50	
24	422 082,39	4 232 747,30		2,50	
25	422 042,35	4 232 782,59		2,50	
20	421 995,69	4 232 719,56		2,50	
ДСп-004					
26	422 086,37	4 232 740,36	Картометрический метод	2,50	—
27	422 048,16	4 232 708,80		2,50	
28	422 054,23	4 232 696,00		2,50	
29	422 068,29	4 232 685,57		2,50	
30	422 087,00	4 232 700,14		2,50	
31	422 103,32	4 232 720,59		2,50	
26	422 086,37	4 232 740,36		2,50	
3. Сведения о характерных точках части (частей) границы объекта					
1	2	3	4	5	6
—	—	—	—	—	—

Раздел 4
План границ объекта



Масштаб 1:20 000

Подпись _____



Дата « 29 » _____ мая 20 20 г.

Место для оттиска печати (при наличии) лица, составившего описание местоположения границ объекта



Раздел 4
План границ объекта

Лист 1



Масштаб 1:3 000

Используемые условные знаки и обозначения:

-  - граница территориальных зон
-  - характерная поворотная точка объекта

Подпись _____



Дата « 29 » мая 20 20 г.

Место для оттиска печати (при наличии) лица, составившего описание местоположения границ объекта

Раздел 4
План границ объекта



Лист 2

С
Ю



Масштаб 1:3 000

Используемые условные знаки и обозначения:

-  - граница территориальных зон
-  - характерная поворотная точка объекта

Подпись _____



Дата « 29 » мая 20 20 г.

Место для оттиска печати (при наличии) лица, составившего описание местоположения границ объекта

Прохождение границы		Описание прохождения границы
от точки	до точки	
1	2	3
—	—	—

ОПИСАНИЕ МЕСТОПОЛОЖЕНИЯ ГРАНИЦ
нВ-Зона акваторий в границах земель населенных пунктов

(наименование объекта, местоположение границ которого описано (далее - объект))

Раздел 1

Сведения об объекте		
№ п/п	Характеристики объекта	Описание характеристик
1	2	3
1	Местоположение объекта	Новосибирская область, р-н Икитимский, с/с Листвянский
2	Площадь объекта ± величина погрешности определения площади ($P \pm \Delta P$)	215 073 м ² ± 4 057 м ²
3	Иные характеристики объекта	<p>Вид объекта реестра границ: Территориальная зона</p> <p>Виды разрешенного использования земельных участков, расположенных в территориальной зоне:</p> <p>Основной вид разрешенного использования: Водные объекты (11.0)</p> <p>Условно разрешенный вид использования: Не устанавливается</p> <p>Вспомогательный вид разрешенного использования: Не устанавливается</p> <p>Предельные размеры участков: Максимальный: Не устанавливается Минимальный: Не устанавливается</p>

Раздел 2

Сведения о местоположении границ объекта

1. Система координат МСК-54, зона 4					
2. Сведения о характерных точках границ объекта					
Обозначение характерны х точек границ	Координаты, м		Метод определения координат характерной точки	Средняя квадратическая погрешность положения характерной точки (Mt), м	Описание обозначения точки на местности (при наличии)
	X	Y			
1	2	3	4	5	6
нВ-001					
1	422 914,34	4 235 904,59	Картометрический метод	2,50	—
2	422 917,94	4 235 905,91		2,50	
3	422 921,40	4 235 905,90		2,50	
4	422 924,86	4 235 906,95		2,50	
5	422 927,55	4 235 910,14		2,50	
6	422 931,82	4 235 914,12		2,50	
7	422 937,70	4 235 919,16		2,50	
8	422 961,41	4 235 924,94		2,50	
9	422 964,88	4 235 926,26		2,50	
10	422 967,29	4 235 929,18		2,50	
11	422 971,33	4 235 939,55		2,50	
12	422 977,23	4 235 949,11		2,50	
13	422 984,19	4 235 958,94		2,50	
14	422 989,81	4 235 965,84		2,50	
15	422 992,75	4 235 968,50		2,50	
16	423 003,42	4 235 973,25		2,50	
17	423 025,81	4 235 979,03		2,50	
18	423 034,12	4 235 992,59		2,50	
19	423 046,51	4 235 995,60		2,50	
20	423 056,64	4 235 998,23		2,50	
21	423 063,04	4 236 001,67		2,50	
22	423 069,46	4 236 006,70		2,50	
23	423 071,08	4 236 012,30		2,50	
24	423 071,11	4 236 018,42		2,50	
25	423 069,79	4 236 022,68		2,50	
26	423 066,34	4 236 027,23		2,50	
27	423 064,77	4 236 032,02		2,50	
28	423 065,41	4 236 057,06		2,50	
29	423 067,06	4 236 067,43		2,50	
30	423 071,66	4 236 086,32		2,50	
31	423 076,02	4 236 108,42		2,50	
32	423 080,05	4 236 119,32		2,50	
33	423 086,26	4 236 138,47		2,50	
34	423 091,93	4 236 157,89		2,50	
35	423 097,08	4 236 179,71		2,50	
36	423 099,51	4 236 188,49		2,50	
37	423 100,36	4 236 198,61		2,50	
38	423 100,38	4 236 204,73		2,50	
39	423 101,48	4 236 212,18		2,50	
40	423 102,82	4 236 215,90		2,50	
41	423 104,45	4 236 222,03		2,50	
42	423 105,00	4 236 225,75		2,50	
43	423 103,41	4 236 229,22		2,50	
44	423 100,26	4 236 238,56		2,50	
45	423 097,95	4 236 243,95		2,50	
46	423 093,61	4 236 255,42		2,50	

Раздел 2

Сведения о местоположении границ объекта					
1	2	3	4	5	6
47	423 092,56	4 236 259,16	Картометрический метод	2,50	—
48	423 091,54	4 236 269,41		2,50	
49	423 090,38	4 236 279,27		2,50	
50	423 087,19	4 236 310,70		2,50	
51	423 082,47	4 236 326,57		2,50	
52	423 079,45	4 236 337,63		2,50	
53	423 080,08	4 236 343,82		2,50	
54	423 080,63	4 236 378,30		2,50	
55	423 081,50	4 236 396,27		2,50	
56	423 084,05	4 236 400,80		2,50	
57	423 085,40	4 236 404,79		2,50	
58	423 086,34	4 236 407,98		2,50	
59	423 086,35	4 236 410,91		2,50	
60	423 084,52	4 236 417,97		2,50	
61	423 082,69	4 236 425,16		2,50	
62	423 082,07	4 236 435,69		2,50	
63	423 081,46	4 236 449,94		2,50	
64	423 080,55	4 236 455,13		2,50	
65	423 080,57	4 236 458,33		2,50	
66	423 082,73	4 236 466,05		2,50	
67	423 084,77	4 236 477,36		2,50	
68	423 085,73	4 236 482,01		2,50	
69	423 085,21	4 236 485,75		2,50	
70	423 082,86	4 236 496,94		2,50	
71	423 080,77	4 236 506,93		2,50	
72	423 080,25	4 236 509,86		2,50	
73	423 080,80	4 236 512,26		2,50	
74	423 089,19	4 236 514,22		2,50	
75	423 105,38	4 236 518,36		2,50	
76	423 116,32	4 236 522,18		2,50	
77	423 127,52	4 236 526,94		2,50	
78	423 135,66	4 236 533,70		2,50	
79	423 138,20	4 236 536,36		2,50	
80	423 138,75	4 236 538,62		2,50	
81	423 133,46	4 236 548,35		2,50	
82	423 132,27	4 236 548,62		2,50	
83	423 123,60	4 236 544,40		2,50	
84	423 119,20	4 236 542,01		2,50	
85	423 115,34	4 236 541,76		2,50	
86	423 108,94	4 236 541,52		2,50	
87	423 103,49	4 236 543,80		2,50	
88	423 098,84	4 236 547,01		2,50	
89	423 092,60	4 236 549,84		2,50	
90	423 088,61	4 236 549,98		2,50	
91	423 079,37	4 236 551,80		2,50	
92	423 079,36	4 236 551,80		2,50	
93	423 039,83	4 236 538,33		2,50	
94	423 038,63	4 236 536,17		2,50	
95	423 037,55	4 236 530,99		2,50	
96	423 035,00	4 236 527,00		2,50	
97	423 032,72	4 236 522,88		2,50	
98	423 030,85	4 236 520,36		2,50	
99	423 027,91	4 236 517,44		2,50	
100	423 025,25	4 236 517,45		2,50	
101	423 021,52	4 236 518,53		2,50	

Раздел 2

Сведения о местоположении границ объекта					
1	2	3	4	5	6
102	423 017,12	4 236 519,07	Картометрический метод	2,50	—
103	423 012,74	4 236 520,42		2,50	
104	423 007,73	4 236 520,56		2,50	
105	423 008,12	4 236 495,47		2,50	
106	423 011,05	4 236 491,36		2,50	
107	423 013,55	4 236 484,24		2,50	
108	423 015,18	4 236 477,64		2,50	
109	423 016,16	4 236 472,04		2,50	
110	423 016,06	4 236 465,12		2,50	
111	423 015,90	4 236 458,80		2,50	
112	423 014,06	4 236 449,01		2,50	
113	423 012,17	4 236 441,70		2,50	
114	423 010,82	4 236 437,57		2,50	
115	423 011,73	4 236 431,18		2,50	
116	423 013,00	4 236 418,79		2,50	
117	423 012,97	4 236 411,33		2,50	
118	423 012,54	4 236 404,01		2,50	
119	423 011,58	4 236 397,49		2,50	
120	423 011,56	4 236 391,23		2,50	
121	423 011,79	4 236 384,84		2,50	
122	423 013,80	4 236 371,98		2,50	
123	423 017,04	4 236 350,14		2,50	
124	423 018,60	4 236 341,87		2,50	
125	423 019,37	4 236 334,81		2,50	
126	423 019,34	4 236 329,36		2,50	
127	423 017,32	4 236 322,04		2,50	
128	423 014,48	4 236 313,39		2,50	
129	423 012,33	4 236 308,07		2,50	
130	423 011,52	4 236 304,62		2,50	
131	423 011,90	4 236 300,48		2,50	
132	423 013,60	4 236 294,35		2,50	
133	423 015,17	4 236 286,36		2,50	
134	423 016,48	4 236 280,89		2,50	
135	423 016,16	4 236 268,65		2,50	
136	423 014,25	4 236 259,06		2,50	
137	423 011,01	4 236 248,42		2,50	
138	423 008,06	4 236 242,05		2,50	
139	423 002,03	4 236 233,81		2,50	
140	422 995,74	4 236 224,38		2,50	
141	422 994,27	4 236 222,12		2,50	
142	422 988,88	4 236 208,55		2,50	
143	422 984,71	4 236 197,66		2,50	
144	422 980,55	4 236 189,94		2,50	
145	422 977,07	4 236 184,50		2,50	
146	422 971,84	4 236 177,73		2,50	
147	422 966,89	4 236 172,15		2,50	
148	422 963,54	4 236 166,30		2,50	
149	422 960,58	4 236 159,39	2,50		
150	422 958,82	4 236 151,14	2,50		
151	422 957,19	4 236 144,62	2,50		
152	422 956,65	4 236 142,10	2,50		
153	422 954,24	4 236 137,58	2,50		
154	422 947,02	4 236 130,28	2,50		
155	422 937,53	4 236 122,05	2,50		
156	422 930,92	4 236 116,69	2,50		

Раздел 2

Сведения о местоположении границ объекта					
1	2	3	4	5	6
157	422 924,91	4 236 114,45	Картометрический метод	2,50	—
158	422 918,39	4 236 112,61		2,50	
159	422 911,86	4 236 111,83		2,50	
160	422 902,02	4 236 112,93		2,50	
161	422 894,45	4 236 116,55		2,50	
162	422 872,79	4 236 126,35		2,50	
163	422 859,24	4 236 133,72		2,50	
164	422 847,70	4 236 141,22		2,50	
165	422 837,87	4 236 147,77		2,50	
166	422 830,04	4 236 153,40		2,50	
167	422 827,38	4 236 155,40		2,50	
168	422 824,99	4 236 156,48		2,50	
169	422 819,40	4 236 155,70		2,50	
170	422 813,01	4 236 155,99		2,50	
171	422 808,09	4 236 156,27		2,50	
172	422 805,30	4 236 156,95		2,50	
173	422 793,07	4 236 160,06		2,50	
174	422 780,03	4 236 164,09		2,50	
175	422 772,59	4 236 165,99		2,50	
176	422 767,66	4 236 166,40		2,50	
177	422 735,98	4 236 167,58		2,50	
178	422 709,90	4 236 167,14	2,50		
179	422 686,33	4 236 167,09	2,50		
180	422 682,87	4 236 167,77	2,50		
181	422 663,86	4 236 171,83	2,50		
182	422 660,67	4 236 173,71	2,50		
183	422 651,19	4 236 180,07	2,50		
184	422 639,63	4 236 188,49	2,50		
185	422 630,61	4 236 195,32	2,50		
186	422 625,04	4 236 199,46	2,50		
187	422 621,19	4 236 201,34	2,50		
188	422 613,21	4 236 203,90	2,50		
189	422 606,17	4 236 205,66	2,50		
190	422 595,25	4 236 207,70	2,50		
191	422 581,02	4 236 209,35	2,50		
192	422 567,31	4 236 209,40	2,50		
193	422 545,74	4 236 208,80	2,50		
194	422 535,09	4 236 208,84	2,50		
195	422 528,19	4 236 211,80	2,50		
196	422 519,41	4 236 214,76	2,50		
197	422 511,32	4 236 219,31	2,50		
198	422 505,25	4 236 223,63	2,50		
199	422 501,03	4 236 214,43	2,50		
200	422 501,70	4 236 213,89	2,50		
201	422 507,28	4 236 209,74	2,50		
202	422 517,91	4 236 204,91	2,50		
203	422 525,48	4 236 200,89	2,50		
204	422 529,59	4 236 198,61	2,50		
205	422 534,24	4 236 196,72	2,50		
206	422 538,37	4 236 196,44	2,50		
207	422 548,49	4 236 198,94	2,50		
208	422 557,82	4 236 199,84	2,50		
209	422 578,19	4 236 200,30	2,50		
210	422 594,69	4 236 200,24	2,50		
211	422 605,34	4 236 199,93	2,50		

Раздел 2

Сведения о местоположении границ объекта					
1	2	3	4	5	6
212	422 610,00	4 236 199,92	Картометрический метод	2,50	—
213	422 612,40	4 236 199,51		2,50	
214	422 613,99	4 236 197,64		2,50	
215	422 618,22	4 236 190,83		2,50	
216	422 624,84	4 236 184,02		2,50	
217	422 630,41	4 236 180,14		2,50	
218	422 643,56	4 236 173,57		2,50	
219	422 653,40	4 236 168,74		2,50	
220	422 638,73	4 236 163,20		2,50	
221	422 644,78	4 236 147,20		2,50	
222	422 647,58	4 236 145,73		2,50	
223	422 661,54	4 236 142,75		2,50	
224	422 682,42	4 236 140,01		2,50	
225	422 686,14	4 236 138,67		2,50	
226	422 698,37	4 236 131,96		2,50	
227	422 712,43	4 236 122,06		2,50	
228	422 719,87	4 236 118,03		2,50	
229	422 730,50	4 236 113,21		2,50	
230	422 748,05	4 236 107,02		2,50	
231	422 756,01	4 236 100,60		2,50	
232	422 767,21	4 236 091,03		2,50	
233	422 782,73	4 236 078,74		2,50	
234	422 797,59	4 236 066,70		2,50	
235	422 801,83	4 236 061,62		2,50	
236	422 807,79	4 236 054,67		2,50	
237	422 810,58	4 236 052,40		2,50	
238	422 814,16	4 236 051,32		2,50	
239	422 818,42	4 236 051,17		2,50	
240	422 822,95	4 236 051,03		2,50	
241	422 824,80	4 236 049,15		2,50	
242	422 825,98	4 236 043,69		2,50	
243	422 827,40	4 236 035,03		2,50	
244	422 832,16	4 236 026,49		2,50	
245	422 836,99	4 236 019,22		2,50	
246	422 841,22	4 236 011,35		2,50	
247	422 843,98	4 236 004,28		2,50	
248	422 846,07	4 235 994,16		2,50	
249	422 848,17	4 235 988,15		2,50	
250	422 850,68	4 235 982,95		2,50	
251	422 856,90	4 235 973,34		2,50	
252	422 861,26	4 235 967,34		2,50	
253	422 865,37	4 235 963,99		2,50	
254	422 870,15	4 235 961,84		2,50	
255	422 874,41	4 235 959,83		2,50	
256	422 877,72	4 235 957,29		2,50	
257	422 881,71	4 235 953,41		2,50	
258	422 886,08	4 235 948,87	2,50		
259	422 886,71	4 235 947,57	2,50		
260	422 887,56	4 235 944,57	2,50		
261	422 888,41	4 235 940,44	2,50		
262	422 888,92	4 235 936,38	2,50		
263	422 890,30	4 235 932,91	2,50		
264	422 897,31	4 235 922,63	2,50		
265	422 903,54	4 235 915,28	2,50		
266	422 908,90	4 235 909,14	2,50		

Раздел 2

Сведения о местоположении границ объекта					
1	2	3	4	5	6
267	422 910,62	4 235 907,21	Картометрический метод	2,50	—
268	422 911,81	4 235 905,67		2,50	
269	422 912,74	4 235 904,80		2,50	
1	422 914,34	4 235 904,59		2,50	
нВ-002					
270	423 635,28	4 236 697,30	Картометрический метод	2,50	—
271	423 626,39	4 236 700,51		2,50	
272	423 598,66	4 236 698,04		2,50	
273	423 593,20	4 236 694,99		2,50	
274	423 593,47	4 236 694,52		2,50	
275	423 598,50	4 236 688,37		2,50	
276	423 602,48	4 236 684,64		2,50	
277	423 603,53	4 236 681,44		2,50	
278	423 605,66	4 236 681,16		2,50	
279	423 609,65	4 236 680,88		2,50	
280	423 618,17	4 236 682,45		2,50	
281	423 629,62	4 236 680,55		2,50	
282	423 633,08	4 236 680,00		2,50	
283	423 634,92	4 236 676,26		2,50	
284	423 635,42	4 236 668,81		2,50	
285	423 635,67	4 236 663,74		2,50	
286	423 635,92	4 236 659,21		2,50	
287	423 633,50	4 236 654,69		2,50	
288	423 622,54	4 236 646,75		2,50	
289	423 616,94	4 236 642,51		2,50	
290	423 612,40	4 236 639,86		2,50	
291	423 601,46	4 236 634,57		2,50	
292	423 583,08	4 236 629,84		2,50	
293	423 567,87	4 236 624,30		2,50	
294	423 551,60	4 236 615,04		2,50	
295	423 543,85	4 236 609,74		2,50	
296	423 540,92	4 236 608,69		2,50	
297	423 534,78	4 236 607,37		2,50	
298	423 521,73	4 236 605,03		2,50	
299	423 516,94	4 236 605,05		2,50	
300	423 505,51	4 236 607,22		2,50	
301	423 495,93	4 236 608,58	2,50		
302	423 486,62	4 236 612,08	2,50		
303	423 477,58	4 236 616,10	2,50		
304	423 470,93	4 236 616,13	2,50		
305	423 460,55	4 236 615,90	2,50		
306	423 451,10	4 236 616,07	2,50		
307	423 445,24	4 236 615,82	2,50		
308	423 439,37	4 236 614,25	2,50		
309	423 411,40	4 236 608,22	2,50		
310	423 371,43	4 236 600,37	2,50		
311	423 353,05	4 236 596,97	2,50		
312	423 346,38	4 236 596,73	2,50		
313	423 341,59	4 236 596,48	2,50		
314	423 336,53	4 236 595,44	2,50		
315	423 305,89	4 236 587,82	2,50		
316	423 291,75	4 236 583,08	2,50		
317	423 284,29	4 236 581,77	2,50		
318	423 273,64	4 236 580,75	2,50		
319	423 261,12	4 236 579,46	2,50		

Раздел 2

Сведения о местоположении границ объекта					
1	2	3	4	5	6
320	423 245,92	4 236 574,99	Картометрический метод	2,50	—
321	423 220,34	4 236 568,42		2,50	
322	423 209,94	4 236 563,92		2,50	
323	423 199,80	4 236 559,97		2,50	
324	423 192,86	4 236 556,26		2,50	
325	423 185,68	4 236 556,29		2,50	
326	423 175,03	4 236 555,80		2,50	
327	423 161,45	4 236 554,51		2,50	
328	423 154,25	4 236 554,27		2,50	
329	423 151,58	4 236 553,22		2,50	
330	423 149,18	4 236 551,36		2,50	
331	423 148,62	4 236 545,50		2,50	
332	423 149,15	4 236 543,90		2,50	
333	423 153,26	4 236 540,83		2,50	
334	423 157,78	4 236 538,42		2,50	
335	423 163,11	4 236 537,59		2,50	
336	423 167,64	4 236 539,44		2,50	
337	423 176,16	4 236 540,74		2,50	
338	423 184,68	4 236 540,71		2,50	
339	423 191,07	4 236 540,69		2,50	
340	423 203,06	4 236 544,65		2,50	
341	423 244,12	4 236 557,28		2,50	
342	423 276,38	4 236 568,08		2,50	
343	423 291,31	4 236 573,09		2,50	
344	423 298,23	4 236 574,40		2,50	
345	423 314,49	4 236 577,27		2,50	
346	423 329,67	4 236 578,01		2,50	
347	423 336,59	4 236 579,32		2,50	
348	423 366,45	4 236 587,74		2,50	
349	423 408,57	4 236 599,57		2,50	
350	423 436,28	4 236 606,66		2,50	
351	423 444,01	4 236 607,97		2,50	
352	423 448,54	4 236 607,95		2,50	
353	423 465,03	4 236 605,77		2,50	
354	423 473,01	4 236 603,60	2,50		
355	423 491,88	4 236 595,28	2,50		
356	423 504,64	4 236 591,51	2,50		
357	423 516,61	4 236 589,33	2,50		
358	423 525,66	4 236 589,04	2,50		
359	423 530,18	4 236 589,02	2,50		
360	423 534,45	4 236 591,13	2,50		
361	423 544,33	4 236 596,43	2,50		
362	423 550,47	4 236 599,59	2,50		
363	423 561,66	4 236 603,29	2,50		
364	423 571,25	4 236 605,39	2,50		
365	423 578,99	4 236 609,08	2,50		
366	423 596,34	4 236 617,81	2,50		
367	423 604,08	4 236 624,98	2,50		
368	423 617,70	4 236 633,71	2,50		
369	423 628,91	4 236 640,33	2,50		
370	423 641,45	4 236 646,95	2,50		
371	423 645,19	4 236 650,13	2,50		
372	423 646,01	4 236 653,85	2,50		
373	423 646,04	4 236 660,78	2,50		
374	423 647,95	4 236 671,96	2,50		

Раздел 2

Сведения о местоположении границ объекта					
1	2	3	4	5	6
375	423 649,33	4 236 685,00	Картометрический метод	2,50	—
376	423 648,56	4 236 690,06		2,50	
377	423 646,17	4 236 692,47		2,50	
270	423 635,28	4 236 697,30		2,50	
нВ-003					
378	422 197,55	4 232 335,12	Картометрический метод	2,50	—
379	422 196,35	4 232 334,12		2,50	
380	422 195,14	4 232 332,73		2,50	
381	422 193,94	4 232 331,20		2,50	
382	422 193,86	4 232 328,94		2,50	
383	422 195,45	4 232 326,87		2,50	
384	422 199,64	4 232 325,06		2,50	
385	422 204,48	4 232 322,44		2,50	
386	422 207,93	4 232 319,17		2,50	
387	422 210,51	4 232 316,70		2,50	
388	422 212,83	4 232 313,96		2,50	
389	422 214,14	4 232 308,43		2,50	
390	422 214,72	4 232 303,30		2,50	
391	422 215,44	4 232 300,23		2,50	
392	422 215,83	4 232 299,76		2,50	
393	422 220,60	4 232 294,95		2,50	
394	422 223,95	4 232 292,85		2,50	
395	422 227,49	4 232 292,37		2,50	
396	422 229,95	4 232 292,29		2,50	
397	422 231,29	4 232 293,96		2,50	
398	422 232,17	4 232 298,28		2,50	
399	422 232,65	4 232 301,87		2,50	
400	422 233,00	4 232 305,27		2,50	
401	422 231,64	4 232 314,32		2,50	
402	422 231,39	4 232 317,32		2,50	
403	422 229,93	4 232 319,59		2,50	
404	422 227,35	4 232 322,26		2,50	
405	422 224,62	4 232 324,00		2,50	
406	422 215,95	4 232 328,20		2,50	
407	422 208,25	4 232 331,42		2,50	
408	422 203,40	4 232 333,83		2,50	
409	422 200,48	4 232 334,84		2,50	
410	422 198,88	4 232 335,11		2,50	
378	422 197,55	4 232 335,12	2,50		
нВ-004					
411	423 023,31	4 235 468,59	Картометрический метод	2,50	—
412	423 025,58	4 235 471,65		2,50	
413	423 029,73	4 235 477,89		2,50	
414	423 033,62	4 235 485,20		2,50	
415	423 035,40	4 235 496,91		2,50	
416	423 034,65	4 235 507,83		2,50	
417	423 033,36	4 235 516,49		2,50	
418	423 030,98	4 235 520,62		2,50	
419	423 026,34	4 235 525,57		2,50	
420	423 025,29	4 235 529,17		2,50	
421	423 024,41	4 235 539,83		2,50	
422	423 025,13	4 235 553,14		2,50	
423	423 026,22	4 235 558,59		2,50	
424	423 029,30	4 235 562,97		2,50	
425	423 036,11	4 235 569,47		2,50	

Раздел 2

Сведения о местоположении границ объекта					
1	2	3	4	5	6
426	423 043,75	4 235 580,90	Картометрический метод	2,50	—
427	423 049,54	4 235 597,52		2,50	
428	423 050,90	4 235 604,84		2,50	
429	423 052,68	4 235 616,02		2,50	
430	423 052,71	4 235 623,75		2,50	
431	423 052,60	4 235 628,67		2,50	
432	423 048,12	4 235 638,94		2,50	
433	423 043,29	4 235 644,75		2,50	
434	423 033,49	4 235 657,83		2,50	
435	423 028,34	4 235 665,17		2,50	
436	423 026,95	4 235 668,31		2,50	
437	423 025,66	4 235 676,84		2,50	
438	423 025,80	4 235 678,70		2,50	
439	423 027,67	4 235 679,63		2,50	
440	423 030,86	4 235 678,82		2,50	
441	423 032,72	4 235 678,81		2,50	
442	423 035,51	4 235 678,80		2,50	
443	423 036,45	4 235 679,33		2,50	
444	423 036,86	4 235 681,85		2,50	
445	423 037,27	4 235 685,32		2,50	
446	423 038,62	4 235 690,24		2,50	
447	423 041,29	4 235 691,96		2,50	
448	423 046,49	4 235 694,20		2,50	
449	423 053,16	4 235 698,18		2,50	
450	423 061,97	4 235 704,40		2,50	
451	423 065,45	4 235 707,45		2,50	
452	423 066,72	4 235 709,25		2,50	
453	423 067,55	4 235 713,77		2,50	
454	423 069,17	4 235 719,89		2,50	
455	423 072,14	4 235 729,20		2,50	
456	423 076,29	4 235 736,37		2,50	
457	423 077,63	4 235 737,70		2,50	
458	423 080,30	4 235 739,16		2,50	
459	423 085,10	4 235 741,00		2,50	
460	423 090,16	4 235 742,59		2,50	
461	423 095,10	4 235 745,10		2,50	
462	423 099,51	4 235 749,61		2,50	
463	423 103,26	4 235 756,25		2,50	
464	423 105,29	4 235 763,84		2,50	
465	423 107,86	4 235 772,35		2,50	
466	423 111,78	4 235 786,45		2,50	
467	423 115,36	4 235 797,42		2,50	
468	423 117,25	4 235 803,14		2,50	
469	423 116,87	4 235 809,40		2,50	
470	423 115,29	4 235 813,40		2,50	
471	423 111,70	4 235 815,81		2,50	
472	423 107,32	4 235 818,22		2,50	
473	423 103,47	4 235 821,04		2,50	
474	423 101,63	4 235 825,43	2,50		
475	423 101,78	4 235 831,16	2,50		
476	423 101,81	4 235 835,95	2,50		
477	423 101,84	4 235 843,81	2,50		
478	423 100,69	4 235 855,26	2,50		
479	423 098,01	4 235 867,86	2,50		
480	423 095,65	4 235 875,98	2,50		

Раздел 2

Сведения о местоположении границ объекта					
1	2	3	4	5	6
481	423 091,56	4 235 882,79	Картометрический метод	2,50	—
482	423 089,70	4 235 884,79		2,50	
483	423 080,81	4 235 891,22		2,50	
484	423 078,70	4 235 894,55		2,50	
485	423 075,81	4 235 900,42		2,50	
486	423 073,24	4 235 906,15		2,50	
487	423 069,47	4 235 911,59		2,50	
488	423 065,38	4 235 920,04		2,50	
489	423 063,38	4 235 925,77		2,50	
490	423 061,82	4 235 934,30		2,50	
491	423 060,00	4 235 943,49		2,50	
492	423 059,62	4 235 948,02		2,50	
493	423 061,26	4 235 957,73		2,50	
494	423 062,97	4 235 968,85		2,50	
495	423 062,20	4 235 975,50		2,50	
496	423 060,88	4 235 978,44		2,50	
497	423 055,03	4 235 980,59		2,50	
498	423 053,43	4 235 980,33		2,50	
499	423 044,10	4 235 976,91		2,50	
500	423 021,41	4 235 961,00		2,50	
501	422 999,50	4 235 942,70		2,50	
502	422 990,15	4 235 936,08		2,50	
503	422 985,33	4 235 928,11		2,50	
504	422 983,17	4 235 921,20		2,50	
505	422 983,82	4 235 918,80		2,50	
506	422 985,55	4 235 916,79		2,50	
507	422 987,40	4 235 915,59		2,50	
508	422 989,13	4 235 915,58		2,50	
509	422 992,20	4 235 916,23		2,50	
510	422 994,86	4 235 916,89		2,50	
511	422 998,85	4 235 916,88		2,50	
512	423 001,25	4 235 917,93		2,50	
513	423 003,26	4 235 920,32		2,50	
514	423 005,14	4 235 923,24		2,50	
515	423 007,01	4 235 926,44		2,50	
516	423 007,95	4 235 927,50	2,50		
517	423 010,49	4 235 929,08	2,50		
518	423 013,15	4 235 929,88	2,50		
519	423 016,35	4 235 930,26	2,50		
520	423 020,75	4 235 930,51	2,50		
521	423 024,08	4 235 931,70	2,50		
522	423 026,75	4 235 932,76	2,50		
523	423 028,62	4 235 935,02	2,50		
524	423 030,75	4 235 935,68	2,50		
525	423 035,14	4 235 935,66	2,50		
526	423 039,67	4 235 936,04	2,50		
527	423 045,26	4 235 936,02	2,50		
528	423 051,11	4 235 934,40	2,50		
529	423 054,29	4 235 932,00	2,50		
530	423 059,61	4 235 930,16	2,50		
531	423 061,46	4 235 925,17	2,50		
532	423 063,91	4 235 919,81	2,50		
533	423 064,97	4 235 914,91	2,50		
534	423 068,26	4 235 907,66	2,50		
535	423 071,58	4 235 902,08	2,50		

Раздел 2

Сведения о местоположении границ объекта					
1	2	3	4	5	6
536	423 072,83	4 235 899,89	Картометрический метод	2,50	—
537	423 074,71	4 235 897,47		2,50	
538	423 077,81	4 235 893,70		2,50	
539	423 079,99	4 235 890,22		2,50	
540	423 088,90	4 235 883,35		2,50	
541	423 091,92	4 235 879,13		2,50	
542	423 095,24	4 235 871,80		2,50	
543	423 098,41	4 235 860,63		2,50	
544	423 099,36	4 235 851,65		2,50	
545	423 099,51	4 235 840,93		2,50	
546	423 099,05	4 235 833,99		2,50	
547	423 098,90	4 235 827,80		2,50	
548	423 099,96	4 235 822,82		2,50	
549	423 102,98	4 235 818,74		2,50	
550	423 108,11	4 235 815,57		2,50	
551	423 112,34	4 235 812,40		2,50	
552	423 114,16	4 235 809,08		2,50	
553	423 114,76	4 235 806,06		2,50	
554	423 114,61	4 235 802,89		2,50	
555	423 112,64	4 235 796,10		2,50	
556	423 110,98	4 235 790,81		2,50	
557	423 107,66	4 235 779,64		2,50	
558	423 104,49	4 235 768,17		2,50	
559	423 101,47	4 235 757,90		2,50	
560	423 099,20	4 235 753,07		2,50	
561	423 095,58	4 235 748,54		2,50	
562	423 090,15	4 235 745,37		2,50	
563	423 080,34	4 235 742,05		2,50	
564	423 075,51	4 235 738,43		2,50	
565	423 073,85	4 235 736,92		2,50	
566	423 072,04	4 235 733,59		2,50	
567	423 068,71	4 235 725,44		2,50	
568	423 067,21	4 235 720,16		2,50	
569	423 064,78	4 235 711,55		2,50	
570	423 062,52	4 235 707,62		2,50	
571	423 054,06	4 235 702,95		2,50	
572	423 049,08	4 235 699,48		2,50	
573	423 042,89	4 235 696,46		2,50	
574	423 038,66	4 235 694,80		2,50	
575	423 036,10	4 235 694,50		2,50	
576	423 031,42	4 235 694,34		2,50	
577	423 027,64	4 235 693,29		2,50	
578	423 025,38	4 235 690,87		2,50	
579	423 022,36	4 235 689,36		2,50	
580	423 019,18	4 235 687,10		2,50	
581	423 014,96	4 235 684,39		2,50	
582	423 012,09	4 235 684,08		2,50	
583	423 009,22	4 235 682,27		2,50	
584	423 008,01	4 235 679,40		2,50	
585	423 008,31	4 235 675,48		2,50	
586	423 010,13	4 235 674,57		2,50	
587	423 012,69	4 235 673,97		2,50	
588	423 015,56	4 235 673,37		2,50	
589	423 017,67	4 235 673,37		2,50	
590	423 020,24	4 235 671,25		2,50	

Раздел 2

Сведения о местоположении границ объекта					
1	2	3	4	5	6
591	423 023,42	4 235 669,29	Картометрический метод	2,50	—
592	423 027,49	4 235 662,64		2,50	
593	423 030,50	4 235 657,77		2,50	
594	423 033,15	4 235 654,48		2,50	
595	423 039,63	4 235 646,42		2,50	
596	423 046,12	4 235 639,08		2,50	
597	423 049,02	4 235 631,48		2,50	
598	423 050,58	4 235 623,89		2,50	
599	423 050,56	4 235 617,63		2,50	
600	423 049,18	4 235 607,38		2,50	
601	423 047,01	4 235 596,07		2,50	
602	423 043,77	4 235 585,69		2,50	
603	423 041,22	4 235 580,91		2,50	
604	423 035,87	4 235 576,00		2,50	
605	423 031,73	4 235 572,02		2,50	
606	423 029,57	4 235 566,33		2,50	
607	423 025,95	4 235 561,65		2,50	
608	423 023,99	4 235 555,69		2,50	
609	423 023,46	4 235 547,61		2,50	
610	423 023,08	4 235 536,06		2,50	
611	423 023,68	4 235 531,01		2,50	
612	423 024,21	4 235 527,23		2,50	
613	423 025,80	4 235 523,83		2,50	
614	423 030,70	4 235 518,17		2,50	
615	423 032,06	4 235 515,23		2,50	
616	423 033,27	4 235 504,59		2,50	
617	423 033,72	4 235 496,96		2,50	
618	423 031,23	4 235 486,85		2,50	
619	423 027,61	4 235 478,70		2,50	
620	423 024,97	4 235 474,17		2,50	
621	423 022,86	4 235 471,15	2,50		
622	423 020,38	4 235 468,33	2,50		
411	423 023,31	4 235 468,59	2,50		
нВ-005					
623	422 997,29	4 235 460,42	Картометрический метод	2,50	—
624	423 010,04	4 235 459,35		2,50	
625	423 013,87	4 235 457,31		2,50	
626	423 016,46	4 235 454,29		2,50	
627	423 015,63	4 235 453,45		2,50	
628	423 012,38	4 235 452,39		2,50	
629	423 007,13	4 235 452,40		2,50	
630	423 000,74	4 235 452,42		2,50	
631	423 000,73	4 235 452,42		2,50	
632	423 000,45	4 235 452,41		2,50	
633	422 994,85	4 235 451,62		2,50	
634	422 994,81	4 235 451,62		2,50	
635	422 988,42	4 235 450,58		2,50	
636	422 987,74	4 235 450,34		2,50	
637	422 987,67	4 235 450,30		2,50	
638	422 984,74	4 235 448,44		2,50	
639	422 984,40	4 235 448,17		2,50	
640	422 981,72	4 235 445,52		2,50	
641	422 981,44	4 235 445,17		2,50	
642	422 978,76	4 235 440,91		2,50	
643	422 978,72	4 235 440,84	2,50		

Раздел 2

Сведения о местоположении границ объекта					
1	2	3	4	5	6
644	422 978,59	4 235 440,58	Картометрический метод	2,50	—
645	422 976,31	4 235 434,81		2,50	
646	422 973,81	4 235 432,12		2,50	
647	422 967,99	4 235 428,59		2,50	
648	422 958,61	4 235 424,08		2,50	
649	422 959,49	4 235 425,25		2,50	
650	422 967,23	4 235 433,47		2,50	
651	422 967,51	4 235 433,84		2,50	
652	422 967,54	4 235 433,89		2,50	
653	422 973,99	4 235 445,85		2,50	
654	422 974,11	4 235 446,11		2,50	
655	422 976,15	4 235 451,64		2,50	
656	422 979,15	4 235 455,32		2,50	
657	422 988,01	4 235 459,96		2,50	
623	422 997,29	4 235 460,42		2,50	
нВ-006					
658	422 949,01	4 235 410,79	Картометрический метод	2,50	—
659	422 949,64	4 235 410,79		2,50	
660	422 949,47	4 235 409,63		2,50	
661	422 948,67	4 235 407,00		2,50	
662	422 947,00	4 235 404,52		2,50	
663	422 945,57	4 235 402,73		2,50	
664	422 945,41	4 235 402,49		2,50	
665	422 943,45	4 235 399,12		2,50	
666	422 941,50	4 235 396,41		2,50	
667	422 941,39	4 235 396,24		2,50	
668	422 941,23	4 235 395,91		2,50	
669	422 940,15	4 235 392,85		2,50	
670	422 940,09	4 235 392,63		2,50	
671	422 939,14	4 235 388,50		2,50	
672	422 939,14	4 235 388,49		2,50	
673	422 937,79	4 235 382,50		2,50	
674	422 937,75	4 235 382,31		2,50	
675	422 937,06	4 235 376,59		2,50	
676	422 937,05	4 235 376,47		2,50	
677	422 936,76	4 235 371,40		2,50	
678	422 936,76	4 235 371,29		2,50	
679	422 936,87	4 235 370,64		2,50	
680	422 938,58	4 235 365,58		2,50	
681	422 938,66	4 235 365,38		2,50	
682	422 941,82	4 235 358,58		2,50	
683	422 941,85	4 235 358,51		2,50	
684	422 948,40	4 235 345,80		2,50	
685	422 952,11	4 235 335,69		2,50	
686	422 953,49	4 235 327,58		2,50	
687	422 953,85	4 235 322,29		2,50	
688	422 953,83	4 235 317,04		2,50	
689	422 953,83	4 235 315,40		2,50	
690	422 953,10	4 235 315,73	2,50		
691	422 950,23	4 235 317,86	2,50		
692	422 950,22	4 235 317,87	2,50		
693	422 948,14	4 235 319,39	2,50		
694	422 946,58	4 235 321,86	2,50		
695	422 944,43	4 235 326,94	2,50		
696	422 944,45	4 235 332,12	2,50		

Раздел 2

Сведения о местоположении границ объекта					
1	2	3	4	5	6
697	422 944,45	4 235 332,13	Картометрический метод	2,50	—
698	422 944,43	4 235 332,41		2,50	
699	422 943,55	4 235 338,51		2,50	
700	422 943,72	4 235 346,47		2,50	
701	422 943,72	4 235 346,51		2,50	
702	422 943,69	4 235 346,85		2,50	
703	422 942,78	4 235 352,18		2,50	
704	422 942,63	4 235 352,67		2,50	
705	422 940,52	4 235 357,34		2,50	
706	422 940,43	4 235 357,51		2,50	
707	422 939,70	4 235 358,24		2,50	
708	422 939,69	4 235 358,24		2,50	
709	422 935,77	4 235 360,49		2,50	
710	422 930,39	4 235 364,11		2,50	
711	422 927,19	4 235 367,08		2,50	
712	422 927,10	4 235 367,15		2,50	
713	422 923,34	4 235 370,24		2,50	
714	422 923,34	4 235 370,29		2,50	
715	422 923,79	4 235 372,20		2,50	
716	422 924,45	4 235 374,77		2,50	
717	422 925,63	4 235 378,14		2,50	
718	422 925,67	4 235 378,26		2,50	
719	422 926,88	4 235 382,59		2,50	
720	422 928,25	4 235 386,55		2,50	
721	422 930,09	4 235 389,27		2,50	
722	422 932,94	4 235 391,61		2,50	
723	422 933,01	4 235 391,67		2,50	
724	422 936,08	4 235 394,45		2,50	
725	422 936,25	4 235 394,62		2,50	
726	422 938,66	4 235 397,41		2,50	
727	422 938,75	4 235 397,53		2,50	
728	422 941,39	4 235 401,07		2,50	
729	422 944,57	4 235 404,87		2,50	
730	422 944,76	4 235 405,13		2,50	
731	422 946,88	4 235 408,70	2,50		
732	422 947,59	4 235 409,80	2,50		
658	422 949,01	4 235 410,79	2,50		
нВ-007					
733	422 966,93	4 235 303,71	Картометрический метод	2,50	—
734	422 969,19	4 235 303,19		2,50	
735	422 972,36	4 235 301,90		2,50	
736	422 973,10	4 235 301,76		2,50	
737	422 974,28	4 235 301,75		2,50	
738	422 975,13	4 235 300,89		2,50	
739	422 976,69	4 235 293,14		2,50	
740	422 979,01	4 235 277,96		2,50	
741	422 979,60	4 235 266,03		2,50	
742	422 978,84	4 235 261,69		2,50	
743	422 975,52	4 235 249,42		2,50	
744	422 973,68	4 235 245,20		2,50	
745	422 973,07	4 235 244,84		2,50	
746	422 971,64	4 235 245,02		2,50	
747	422 969,51	4 235 245,29		2,50	
748	422 969,26	4 235 245,31		2,50	
749	422 968,85	4 235 245,27		2,50	

Раздел 2

Сведения о местоположении границ объекта					
1	2	3	4	5	6
750	422 967,14	4 235 244,91	Картометрический метод	2,50	—
751	422 964,92	4 235 244,82		2,50	
752	422 963,46	4 235 245,36		2,50	
753	422 963,12	4 235 245,98		2,50	
754	422 963,85	4 235 247,31		2,50	
755	422 963,89	4 235 247,40		2,50	
756	422 965,18	4 235 250,05		2,50	
757	422 966,94	4 235 251,50		2,50	
758	422 969,83	4 235 253,00		2,50	
759	422 969,91	4 235 253,04		2,50	
760	422 970,43	4 235 253,48		2,50	
761	422 973,34	4 235 256,88		2,50	
762	422 975,06	4 235 258,71		2,50	
763	422 975,33	4 235 259,08		2,50	
764	422 975,47	4 235 259,36		2,50	
765	422 976,54	4 235 262,16		2,50	
766	422 976,67	4 235 262,77		2,50	
767	422 976,96	4 235 268,22		2,50	
768	422 976,96	4 235 268,33		2,50	
769	422 976,94	4 235 268,59		2,50	
770	422 976,17	4 235 274,45		2,50	
771	422 976,09	4 235 274,81		2,50	
772	422 973,19	4 235 283,74		2,50	
773	422 973,16	4 235 283,82		2,50	
774	422 970,00	4 235 292,35		2,50	
775	422 969,99	4 235 292,38		2,50	
776	422 967,28	4 235 299,33		2,50	
777	422 966,32	4 235 303,34		2,50	
778	422 966,46	4 235 303,57		2,50	
733	422 966,93	4 235 303,71	2,50		
нВ-008					
779	422 970,29	4 235 222,25	Картометрический метод	2,50	—
780	422 968,97	4 235 221,41		2,50	
781	422 967,09	4 235 220,47		2,50	
782	422 964,90	4 235 219,30		2,50	
783	422 963,12	4 235 218,39		2,50	
784	422 961,16	4 235 218,10		2,50	
785	422 958,71	4 235 218,13		2,50	
786	422 948,20	4 235 218,95		2,50	
787	422 944,22	4 235 217,19		2,50	
788	422 937,92	4 235 215,18		2,50	
789	422 933,28	4 235 214,05		2,50	
790	422 931,01	4 235 213,60		2,50	
791	422 927,69	4 235 212,92		2,50	
792	422 925,15	4 235 213,04		2,50	
793	422 920,36	4 235 213,95		2,50	
794	422 915,22	4 235 212,33		2,50	
795	422 915,12	4 235 212,25		2,50	
796	422 913,89	4 235 211,93		2,50	
797	422 906,09	4 235 208,83		2,50	
798	422 900,31	4 235 205,45		2,50	
799	422 900,30	4 235 205,45		2,50	
800	422 896,34	4 235 202,35		2,50	
801	422 893,12	4 235 199,46		2,50	
802	422 893,08	4 235 199,41		2,50	

Раздел 2

Сведения о местоположении границ объекта					
1	2	3	4	5	6
803	422 888,70	4 235 194,26	Картометрический метод	2,50	—
804	422 885,24	4 235 189,78		2,50	
805	422 885,13	4 235 189,65		2,50	
806	422 878,81	4 235 183,13		2,50	
807	422 874,87	4 235 176,87		2,50	
808	422 874,86	4 235 176,86		2,50	
809	422 870,71	4 235 170,48		2,50	
810	422 870,63	4 235 170,37		2,50	
811	422 866,11	4 235 164,66		2,50	
812	422 865,94	4 235 158,59		2,50	
813	422 866,75	4 235 151,33		2,50	
814	422 866,45	4 235 150,39		2,50	
815	422 865,43	4 235 149,14		2,50	
816	422 854,09	4 235 138,42		2,50	
817	422 843,05	4 235 132,62		2,50	
818	422 842,97	4 235 132,58		2,50	
819	422 836,96	4 235 129,56		2,50	
820	422 836,52	4 235 129,41		2,50	
821	422 825,26	4 235 126,34		2,50	
822	422 811,75	4 235 128,30		2,50	
823	422 799,07	4 235 128,90		2,50	
824	422 794,77	4 235 129,36		2,50	
825	422 790,77	4 235 127,63		2,50	
826	422 776,16	4 235 119,17		2,50	
827	422 770,50	4 235 113,89		2,50	
828	422 766,87	4 235 109,21		2,50	
829	422 764,23	4 235 105,58		2,50	
830	422 759,70	4 235 101,58		2,50	
831	422 754,05	4 235 098,46		2,50	
832	422 753,83	4 235 098,28		2,50	
833	422 747,42	4 235 093,78		2,50	
834	422 747,31	4 235 093,71		2,50	
835	422 747,27	4 235 093,69		2,50	
836	422 739,47	4 235 089,50		2,50	
837	422 735,43	4 235 085,43		2,50	
838	422 730,90	4 235 080,07		2,50	
839	422 728,19	4 235 074,94		2,50	
840	422 725,70	4 235 069,50		2,50	
841	422 721,73	4 235 063,92		2,50	
842	422 717,96	4 235 059,92		2,50	
843	422 713,81	4 235 057,43		2,50	
844	422 710,79	4 235 054,03		2,50	
845	422 708,08	4 235 049,05		2,50	
846	422 702,94	4 235 043,69		2,50	
847	422 699,32	4 235 038,78		2,50	
848	422 695,54	4 235 032,67		2,50	
849	422 691,31	4 235 026,56		2,50	
850	422 690,48	4 235 022,79		2,50	
851	422 691,16	4 235 018,55		2,50	
852	422 691,23	4 235 014,55		2,50	
853	422 689,65	4 235 011,84		2,50	
854	422 687,38	4 235 009,50		2,50	
855	422 684,74	4 235 007,24		2,50	
856	422 682,93	4 235 005,65		2,50	
857	422 681,88	4 235 004,06		2,50	

Раздел 2

Сведения о местоположении границ объекта					
1	2	3	4	5	6
858	422 675,01	4 235 003,38	Картометрический метод	2,50	—
859	422 665,72	4 235 000,70		2,50	
860	422 661,74	4 234 997,72		2,50	
861	422 652,76	4 234 990,25		2,50	
862	422 644,57	4 234 983,91		2,50	
863	422 642,50	4 234 978,78		2,50	
864	422 642,19	4 234 975,57		2,50	
865	422 641,13	4 234 971,61		2,50	
866	422 639,70	4 234 968,24		2,50	
867	422 637,77	4 234 965,94		2,50	
868	422 629,59	4 234 961,22		2,50	
869	422 624,68	4 234 959,53		2,50	
870	422 622,63	4 234 959,17		2,50	
871	422 619,27	4 234 957,64		2,50	
872	422 612,47	4 234 953,75		2,50	
873	422 603,59	4 234 947,30		2,50	
874	422 603,55	4 234 947,27		2,50	
875	422 596,89	4 234 943,23		2,50	
876	422 592,90	4 234 940,89		2,50	
877	422 585,43	4 234 937,18		2,50	
878	422 585,38	4 234 937,16		2,50	
879	422 575,31	4 234 931,38		2,50	
880	422 571,20	4 234 927,42		2,50	
881	422 564,41	4 234 920,62		2,50	
882	422 557,69	4 234 911,41		2,50	
883	422 552,81	4 234 899,00		2,50	
884	422 551,00	4 234 893,07		2,50	
885	422 551,12	4 234 889,26		2,50	
886	422 552,13	4 234 886,91		2,50	
887	422 552,18	4 234 886,83		2,50	
888	422 552,39	4 234 886,08		2,50	
889	422 552,18	4 234 885,33		2,50	
890	422 551,95	4 234 885,02		2,50	
891	422 542,13	4 234 875,28		2,50	
892	422 541,66	4 234 875,12		2,50	
893	422 540,90	4 234 875,03		2,50	
894	422 537,92	4 234 874,55	2,50		
895	422 534,43	4 234 874,27	2,50		
896	422 532,74	4 234 874,24	2,50		
897	422 524,97	4 234 873,75	2,50		
898	422 520,32	4 234 872,95	2,50		
899	422 517,00	4 234 872,05	2,50		
900	422 514,63	4 234 871,24	2,50		
901	422 512,21	4 234 869,94	2,50		
902	422 509,97	4 234 868,15	2,50		
903	422 507,52	4 234 864,01	2,50		
904	422 505,29	4 234 854,38	2,50		
905	422 504,59	4 234 842,62	2,50		
906	422 505,85	4 234 837,65	2,50		
907	422 505,88	4 234 837,50	2,50		
908	422 506,96	4 234 831,06	2,50		
909	422 507,41	4 234 823,33	2,50		
910	422 507,45	4 234 815,52	2,50		
911	422 506,78	4 234 812,03	2,50		
912	422 506,76	4 234 811,88	2,50		

Раздел 2

Сведения о местоположении границ объекта					
1	2	3	4	5	6
913	422 505,54	4 234 804,21	Картометрический метод	2,50	—
914	422 505,07	4 234 796,02		2,50	
915	422 505,20	4 234 791,58		2,50	
916	422 505,23	4 234 791,30		2,50	
917	422 505,33	4 234 785,71		2,50	
918	422 505,33	4 234 785,69		2,50	
919	422 505,25	4 234 782,86		2,50	
920	422 504,15	4 234 780,06		2,50	
921	422 502,57	4 234 777,49		2,50	
922	422 500,71	4 234 776,17		2,50	
923	422 498,64	4 234 773,69		2,50	
924	422 498,39	4 234 773,62		2,50	
925	422 498,37	4 234 773,61		2,50	
926	422 494,39	4 234 771,12		2,50	
927	422 494,32	4 234 771,06		2,50	
928	422 490,15	4 234 767,17		2,50	
929	422 490,06	4 234 767,05		2,50	
930	422 490,02	4 234 766,97		2,50	
931	422 489,78	4 234 766,29		2,50	
932	422 489,39	4 234 766,00		2,50	
933	422 486,34	4 234 759,39		2,50	
934	422 483,75	4 234 752,47		2,50	
935	422 482,77	4 234 748,85		2,50	
936	422 483,14	4 234 746,69		2,50	
937	422 484,34	4 234 741,99		2,50	
938	422 484,53	4 234 740,03		2,50	
939	422 484,54	4 234 739,97		2,50	
940	422 485,91	4 234 734,31		2,50	
941	422 485,92	4 234 734,28		2,50	
942	422 486,90	4 234 731,18		2,50	
943	422 486,95	4 234 731,08		2,50	
944	422 487,13	4 234 730,90		2,50	
945	422 487,14	4 234 730,89		2,50	
946	422 489,18	4 234 729,76		2,50	
947	422 489,42	4 234 729,70		2,50	
948	422 489,45	4 234 729,70		2,50	
949	422 492,39	4 234 729,85		2,50	
950	422 492,42	4 234 729,85		2,50	
951	422 494,96	4 234 730,15		2,50	
952	422 498,09	4 234 730,15		2,50	
953	422 500,34	4 234 729,40		2,50	
954	422 502,55	4 234 728,21		2,50	
955	422 503,99	4 234 726,85		2,50	
956	422 504,17	4 234 726,64		2,50	
957	422 504,44	4 234 726,31		2,50	
958	422 504,61	4 234 726,06		2,50	
959	422 504,72	4 234 725,84		2,50	
960	422 504,85	4 234 725,54	2,50		
961	422 504,92	4 234 725,34	2,50		
962	422 505,71	4 234 722,81	2,50		
963	422 505,73	4 234 722,76	2,50		
964	422 505,76	4 234 722,65	2,50		
965	422 505,78	4 234 722,57	2,50		
966	422 506,04	4 234 721,47	2,50		
967	422 506,11	4 234 720,08	2,50		

Раздел 2

Сведения о местоположении границ объекта					
1	2	3	4	5	6
968	422 505,12	4 234 713,86	Картометрический метод	2,50	—
969	422 503,13	4 234 706,31		2,50	
970	422 503,11	4 234 706,24		2,50	
971	422 503,02	4 234 705,39		2,50	
972	422 502,63	4 234 704,94		2,50	
973	422 502,46	4 234 702,91		2,50	
974	422 502,52	4 234 700,79		2,50	
975	422 502,23	4 234 698,17		2,50	
976	422 502,00	4 234 696,74		2,50	
977	422 501,79	4 234 696,47		2,50	
978	422 501,26	4 234 695,93		2,50	
979	422 501,13	4 234 695,83		2,50	
980	422 501,36	4 234 695,59		2,50	
981	422 501,68	4 234 695,17		2,50	
982	422 501,73	4 234 695,07		2,50	
983	422 501,66	4 234 694,61		2,50	
984	422 501,65	4 234 694,53		2,50	
985	422 501,66	4 234 694,43		2,50	
986	422 501,83	4 234 693,58		2,50	
987	422 501,84	4 234 693,55		2,50	
988	422 502,46	4 234 691,31		2,50	
989	422 502,51	4 234 691,20		2,50	
990	422 502,53	4 234 691,16		2,50	
991	422 504,87	4 234 687,75		2,50	
992	422 504,94	4 234 687,66		2,50	
993	422 507,37	4 234 685,46		2,50	
994	422 507,45	4 234 685,41		2,50	
995	422 509,92	4 234 683,94		2,50	
996	422 509,93	4 234 683,94		2,50	
997	422 509,96	4 234 683,92		2,50	
998	422 511,03	4 234 683,40		2,50	
999	422 512,04	4 234 682,21		2,50	
1000	422 512,09	4 234 682,16		2,50	
1001	422 512,20	4 234 682,02	2,50		
1002	422 512,30	4 234 681,88	2,50		
1003	422 513,63	4 234 679,88	2,50		
1004	422 513,67	4 234 679,81	2,50		
1005	422 513,72	4 234 679,73	2,50		
1006	422 513,74	4 234 679,69	2,50		
1007	422 513,87	4 234 679,42	2,50		
1008	422 514,03	4 234 679,01	2,50		
1009	422 514,12	4 234 678,72	2,50		
1010	422 514,64	4 234 676,46	2,50		
1011	422 514,66	4 234 676,35	2,50		
1012	422 514,69	4 234 676,18	2,50		
1013	422 514,71	4 234 676,05	2,50		
1014	422 515,09	4 234 672,59	2,50		
1015	422 515,09	4 234 672,57	2,50		
1016	422 515,10	4 234 672,47	2,50		
1017	422 515,11	4 234 672,36	2,50		
1018	422 515,23	4 234 669,56	2,50		
1019	422 515,23	4 234 669,48	2,50		
1020	422 515,23	4 234 669,41	2,50		
1021	422 515,23	4 234 669,40	2,50		
1022	422 515,23	4 234 669,39	2,50		

Раздел 2

Сведения о местоположении границ объекта					
1	2	3	4	5	6
1023	422 515,22	4 234 666,20	Картометрический метод	2,50	—
1024	422 515,17	4 234 665,78		2,50	
1025	422 515,03	4 234 665,15		2,50	
1026	422 514,89	4 234 664,73		2,50	
1027	422 513,79	4 234 662,40		2,50	
1028	422 511,95	4 234 659,95		2,50	
1029	422 507,22	4 234 655,93		2,50	
1030	422 507,21	4 234 655,93		2,50	
1031	422 506,62	4 234 655,42		2,50	
1032	422 506,39	4 234 655,45		2,50	
1033	422 505,87	4 234 655,54		2,50	
1034	422 505,54	4 234 655,64		2,50	
1035	422 504,07	4 234 656,18		2,50	
1036	422 503,93	4 234 656,24		2,50	
1037	422 503,70	4 234 656,34		2,50	
1038	422 503,54	4 234 656,43		2,50	
1039	422 503,36	4 234 656,54		2,50	
1040	422 503,10	4 234 656,73		2,50	
1041	422 502,93	4 234 656,87		2,50	
1042	422 500,02	4 234 659,55		2,50	
1043	422 499,82	4 234 659,76		2,50	
1044	422 499,64	4 234 659,98		2,50	
1045	422 499,57	4 234 659,85		2,50	
1046	422 499,33	4 234 656,06		2,50	
1047	422 499,27	4 234 655,72		2,50	
1048	422 499,16	4 234 655,26		2,50	
1049	422 499,08	4 234 655,00		2,50	
1050	422 497,87	4 234 651,94		2,50	
1051	422 497,86	4 234 651,88	2,50		
1052	422 495,44	4 234 646,03	2,50		
1053	422 495,36	4 234 645,88	2,50		
1054	422 495,27	4 234 645,70	2,50		
1055	422 495,23	4 234 645,63	2,50		
1056	422 495,22	4 234 645,60	2,50		
1057	422 495,17	4 234 645,51	2,50		
1058	422 494,04	4 234 644,54	2,50		
1059	422 494,01	4 234 644,52	2,50		
1060	422 481,24	4 234 631,55	2,50		
1061	422 481,17	4 234 631,44	2,50		
1062	422 481,13	4 234 631,37	2,50		
1063	422 476,53	4 234 618,95	2,50		
1064	422 476,50	4 234 618,84	2,50		
1065	422 476,46	4 234 618,51	2,50		
1066	422 474,93	4 234 614,55	2,50		
1067	422 474,97	4 234 609,70	2,50		
1068	422 474,97	4 234 609,69	2,50		
1069	422 474,96	4 234 606,76	2,50		
1070	422 474,96	4 234 606,73	2,50		
1071	422 474,42	4 234 602,21	2,50		
1072	422 474,28	4 234 602,02	2,50		
1073	422 471,60	4 234 599,10	2,50		
1074	422 471,25	4 234 598,82	2,50		
1075	422 471,14	4 234 598,76	2,50		
1076	422 468,08	4 234 597,31	2,50		
1077	422 467,44	4 234 597,16	2,50		

Раздел 2

Сведения о местоположении границ объекта					
1	2	3	4	5	6
1078	422 467,31	4 234 597,17	Картометрический метод	2,50	—
1079	422 463,99	4 234 597,45		2,50	
1080	422 463,23	4 234 597,51		2,50	
1081	422 462,97	4 234 597,05		2,50	
1082	422 462,48	4 234 595,34		2,50	
1083	422 462,34	4 234 595,01		2,50	
1084	422 462,29	4 234 594,93		2,50	
1085	422 461,13	4 234 593,20		2,50	
1086	422 460,55	4 234 589,39		2,50	
1087	422 461,20	4 234 587,50		2,50	
1088	422 461,97	4 234 585,62		2,50	
1089	422 465,14	4 234 582,91		2,50	
1090	422 465,47	4 234 582,52		2,50	
1091	422 465,50	4 234 582,46		2,50	
1092	422 466,95	4 234 579,66		2,50	
1093	422 467,11	4 234 579,16		2,50	
1094	422 467,37	4 234 577,16		2,50	
1095	422 467,38	4 234 576,97		2,50	
1096	422 467,37	4 234 576,79		2,50	
1097	422 466,96	4 234 573,50		2,50	
1098	422 466,82	4 234 571,33		2,50	
1099	422 466,82	4 234 570,11		2,50	
1100	422 467,00	4 234 570,01		2,50	
1101	422 467,46	4 234 569,55		2,50	
1102	422 467,16	4 234 567,26		2,50	
1103	422 463,00	4 234 556,50		2,50	
1104	422 458,62	4 234 546,20		2,50	
1105	422 456,40	4 234 541,65		2,50	
1106	422 456,38	4 234 541,58		2,50	
1107	422 455,49	4 234 538,93		2,50	
1108	422 452,53	4 234 533,49		2,50	
1109	422 450,80	4 234 529,57		2,50	
1110	422 450,79	4 234 527,44	2,50		
1111	422 451,56	4 234 525,88	2,50		
1112	422 451,71	4 234 525,22	2,50		
1113	422 451,71	4 234 525,21	2,50		
1114	422 451,69	4 234 520,83	2,50		
1115	422 451,49	4 234 520,08	2,50		
1116	422 449,90	4 234 517,34	2,50		
1117	422 448,57	4 234 514,68	2,50		
1118	422 448,32	4 234 512,59	2,50		
1119	422 448,04	4 234 507,68	2,50		
1120	422 449,05	4 234 494,46	2,50		
1121	422 449,05	4 234 494,35	2,50		
1122	422 449,04	4 234 494,16	2,50		
1123	422 447,67	4 234 483,51	2,50		
1124	422 447,59	4 234 483,19	2,50		
1125	422 443,16	4 234 469,37	2,50		
1126	422 442,71	4 234 468,33	2,50		
1127	422 444,40	4 234 467,63	2,50		
1128	422 446,48	4 234 472,92	2,50		
1129	422 449,14	4 234 484,75	2,50		
1130	422 449,15	4 234 484,80	2,50		
1131	422 450,12	4 234 496,94	2,50		
1132	422 449,49	4 234 505,47	2,50		

Раздел 2

Сведения о местоположении границ объекта					
1	2	3	4	5	6
1133	422 449,49	4 234 505,58	Картометрический метод	2,50	—
1134	422 449,49	4 234 505,59		2,50	
1135	422 449,52	4 234 511,05		2,50	
1136	422 449,61	4 234 511,55		2,50	
1137	422 451,36	4 234 516,34		2,50	
1138	422 451,47	4 234 516,58		2,50	
1139	422 453,50	4 234 520,11		2,50	
1140	422 454,23	4 234 523,19		2,50	
1141	422 454,25	4 234 527,55		2,50	
1142	422 454,27	4 234 527,80		2,50	
1143	422 454,81	4 234 530,84		2,50	
1144	422 455,50	4 234 535,60		2,50	
1145	422 455,52	4 234 535,72		2,50	
1146	422 455,64	4 234 536,26		2,50	
1147	422 457,31	4 234 541,23		2,50	
1148	422 459,54	4 234 545,77		2,50	
1149	422 459,55	4 234 545,80		2,50	
1150	422 463,92	4 234 556,12		2,50	
1151	422 463,93	4 234 556,13		2,50	
1152	422 468,12	4 234 566,96		2,50	
1153	422 468,15	4 234 567,07		2,50	
1154	422 468,44	4 234 569,28		2,50	
1155	422 469,67	4 234 572,61		2,50	
1156	422 470,46	4 234 577,01		2,50	
1157	422 470,50	4 234 577,18		2,50	
1158	422 470,90	4 234 578,50		2,50	
1159	422 470,91	4 234 578,53		2,50	
1160	422 472,19	4 234 582,56		2,50	
1161	422 472,20	4 234 585,09		2,50	
1162	422 471,59	4 234 587,72		2,50	
1163	422 471,55	4 234 588,06		2,50	
1164	422 471,55	4 234 588,07		2,50	
1165	422 471,56	4 234 590,73		2,50	
1166	422 471,76	4 234 591,47		2,50	
1167	422 472,31	4 234 592,02	2,50		
1168	422 472,43	4 234 592,08	2,50		
1169	422 474,70	4 234 593,14	2,50		
1170	422 475,17	4 234 593,27	2,50		
1171	422 477,26	4 234 593,50	2,50		
1172	422 478,49	4 234 594,19	2,50		
1173	422 478,76	4 234 595,95	2,50		
1174	422 478,53	4 234 598,90	2,50		
1175	422 478,02	4 234 601,76	2,50		
1176	422 478,01	4 234 601,87	2,50		
1177	422 477,63	4 234 605,49	2,50		
1178	422 476,62	4 234 609,51	2,50		
1179	422 476,57	4 234 609,88	2,50		
1180	422 476,57	4 234 611,57	2,50		
1181	422 477,49	4 234 618,65	2,50		
1182	422 477,50	4 234 618,67	2,50		
1183	422 482,03	4 234 630,92	2,50		
1184	422 494,71	4 234 643,80	2,50		
1185	422 507,87	4 234 655,17	2,50		
1186	422 512,64	4 234 659,22	2,50		
1187	422 512,72	4 234 659,31	2,50		

Раздел 2

Сведения о местоположении границ объекта					
1	2	3	4	5	6
1188	422 514,34	4 234 661,47	Картометрический метод	2,50	—
1189	422 517,56	4 234 664,49		2,50	
1190	422 519,14	4 234 666,52		2,50	
1191	422 519,76	4 234 669,94		2,50	
1192	422 519,88	4 234 674,36		2,50	
1193	422 518,54	4 234 679,52		2,50	
1194	422 516,22	4 234 684,09		2,50	
1195	422 516,10	4 234 684,20		2,50	
1196	422 514,81	4 234 684,21		2,50	
1197	422 514,80	4 234 684,21		2,50	
1198	422 514,79	4 234 684,21		2,50	
1199	422 511,72	4 234 684,23		2,50	
1200	422 511,61	4 234 684,23		2,50	
1201	422 511,60	4 234 684,23		2,50	
1202	422 510,42	4 234 684,80		2,50	
1203	422 508,01	4 234 686,24		2,50	
1204	422 505,67	4 234 688,36		2,50	
1205	422 503,40	4 234 691,66		2,50	
1206	422 502,81	4 234 693,80		2,50	
1207	422 502,66	4 234 694,54		2,50	
1208	422 503,22	4 234 698,02		2,50	
1209	422 503,23	4 234 698,04		2,50	
1210	422 504,10	4 234 706,10		2,50	
1211	422 506,10	4 234 713,64		2,50	
1212	422 506,11	4 234 713,69		2,50	
1213	422 507,10	4 234 719,98		2,50	
1214	422 507,11	4 234 720,05		2,50	
1215	422 507,11	4 234 720,08		2,50	
1216	422 507,08	4 234 720,59		2,50	
1217	422 507,99	4 234 723,00		2,50	
1218	422 508,01	4 234 725,66		2,50	
1219	422 507,98	4 234 725,73		2,50	
1220	422 506,91	4 234 726,60		2,50	
1221	422 504,33	4 234 728,32		2,50	
1222	422 504,31	4 234 728,35		2,50	
1223	422 504,17	4 234 728,48		2,50	
1224	422 504,16	4 234 728,48		2,50	
1225	422 500,78	4 234 730,30		2,50	
1226	422 500,70	4 234 730,33		2,50	
1227	422 498,33	4 234 731,12		2,50	
1228	422 498,17	4 234 731,16		2,50	
1229	422 494,93	4 234 731,16		2,50	
1230	422 494,87	4 234 731,15	2,50		
1231	422 492,32	4 234 730,84	2,50		
1232	422 489,54	4 234 730,70	2,50		
1233	422 487,80	4 234 731,67	2,50		
1234	422 486,88	4 234 734,56	2,50		
1235	422 485,52	4 234 740,17	2,50		
1236	422 485,16	4 234 743,89	2,50		
1237	422 485,32	4 234 744,47	2,50		
1238	422 485,52	4 234 744,95	2,50		
1239	422 485,57	4 234 745,04	2,50		
1240	422 485,65	4 234 745,16	2,50		
1241	422 485,70	4 234 745,24	2,50		
1242	422 487,97	4 234 748,42	2,50		

Раздел 2

Сведения о местоположении границ объекта					
1	2	3	4	5	6
1243	422 488,18	4 234 748,67	Картометрический метод	2,50	—
1244	422 488,50	4 234 748,99		2,50	
1245	422 488,72	4 234 749,18		2,50	
1246	422 492,60	4 234 752,09		2,50	
1247	422 492,70	4 234 752,16		2,50	
1248	422 492,85	4 234 752,26		2,50	
1249	422 492,95	4 234 752,32		2,50	
1250	422 493,02	4 234 752,37		2,50	
1251	422 493,13	4 234 752,42		2,50	
1252	422 493,20	4 234 752,46		2,50	
1253	422 499,06	4 234 755,24		2,50	
1254	422 499,20	4 234 755,29		2,50	
1255	422 499,04	4 234 755,31		2,50	
1256	422 495,99	4 234 755,99		2,50	
1257	422 495,67	4 234 756,09		2,50	
1258	422 495,24	4 234 756,26		2,50	
1259	422 494,99	4 234 756,38		2,50	
1260	422 494,62	4 234 756,66		2,50	
1261	422 494,10	4 234 757,14		2,50	
1262	422 493,78	4 234 757,53		2,50	
1263	422 492,59	4 234 759,40		2,50	
1264	422 492,55	4 234 759,48		2,50	
1265	422 492,51	4 234 759,55		2,50	
1266	422 492,48	4 234 759,61		2,50	
1267	422 492,46	4 234 759,64		2,50	
1268	422 491,30	4 234 761,72		2,50	
1269	422 491,14	4 234 762,09		2,50	
1270	422 490,96	4 234 762,66		2,50	
1271	422 490,88	4 234 763,06		2,50	
1272	422 490,61	4 234 765,63		2,50	
1273	422 490,92	4 234 766,52		2,50	
1274	422 494,97	4 234 770,30	2,50		
1275	422 498,91	4 234 772,77	2,50		
1276	422 501,17	4 234 774,21	2,50		
1277	422 503,25	4 234 776,40	2,50		
1278	422 506,24	4 234 780,44	2,50		
1279	422 506,92	4 234 783,09	2,50		
1280	422 506,94	4 234 787,29	2,50		
1281	422 506,58	4 234 792,67	2,50		
1282	422 506,06	4 234 798,12	2,50		
1283	422 506,09	4 234 803,25	2,50		
1284	422 506,91	4 234 809,50	2,50		
1285	422 506,93	4 234 809,62	2,50		
1286	422 508,12	4 234 815,06	2,50		
1287	422 508,15	4 234 819,90	2,50		
1288	422 507,77	4 234 825,17	2,50		
1289	422 507,77	4 234 825,22	2,50		
1290	422 507,53	4 234 831,14	2,50		
1291	422 506,51	4 234 838,40	2,50		
1292	422 506,51	4 234 838,43	2,50		
1293	422 505,86	4 234 844,02	2,50		
1294	422 505,85	4 234 844,20	2,50		
1295	422 505,85	4 234 844,25	2,50		
1296	422 506,16	4 234 852,51	2,50		
1297	422 506,18	4 234 852,67	2,50		

Раздел 2

Сведения о местоположении границ объекта					
1	2	3	4	5	6
1298	422 507,68	4 234 863,18	Картометрический метод	2,50	—
1299	422 507,86	4 234 863,72		2,50	
1300	422 507,89	4 234 863,76		2,50	
1301	422 510,57	4 234 868,01		2,50	
1302	422 511,03	4 234 868,47		2,50	
1303	422 514,92	4 234 870,95		2,50	
1304	422 515,19	4 234 871,07		2,50	
1305	422 520,48	4 234 872,31		2,50	
1306	422 526,32	4 234 873,33		2,50	
1307	422 530,98	4 234 873,65		2,50	
1308	422 535,44	4 234 873,70		2,50	
1309	422 542,37	4 234 874,67		2,50	
1310	422 543,86	4 234 875,77		2,50	
1311	422 546,71	4 234 878,32		2,50	
1312	422 552,69	4 234 885,01		2,50	
1313	422 552,90	4 234 886,66		2,50	
1314	422 552,41	4 234 890,28		2,50	
1315	422 552,25	4 234 892,36		2,50	
1316	422 552,48	4 234 894,92		2,50	
1317	422 553,81	4 234 897,08		2,50	
1318	422 555,58	4 234 900,62		2,50	
1319	422 556,90	4 234 904,47		2,50	
1320	422 561,24	4 234 913,38		2,50	
1321	422 565,01	4 234 919,57		2,50	
1322	422 575,80	4 234 929,31		2,50	
1323	422 583,55	4 234 934,81		2,50	
1324	422 583,84	4 234 935,03		2,50	
1325	422 593,04	4 234 940,45		2,50	
1326	422 604,52	4 234 947,33		2,50	
1327	422 604,53	4 234 947,34		2,50	
1328	422 614,94	4 234 953,43		2,50	
1329	422 614,95	4 234 953,43		2,50	
1330	422 615,01	4 234 953,47	2,50		
1331	422 621,68	4 234 956,91	2,50		
1332	422 621,84	4 234 956,97	2,50		
1333	422 630,50	4 234 960,27	2,50		
1334	422 630,61	4 234 960,31	2,50		
1335	422 637,27	4 234 964,05	2,50		
1336	422 639,80	4 234 965,49	2,50		
1337	422 642,25	4 234 969,60	2,50		
1338	422 643,53	4 234 974,21	2,50		
1339	422 644,32	4 234 978,58	2,50		
1340	422 645,46	4 234 980,89	2,50		
1341	422 646,75	4 234 983,91	2,50		
1342	422 654,27	4 234 989,48	2,50		
1343	422 654,28	4 234 989,48	2,50		
1344	422 661,36	4 234 995,58	2,50		
1345	422 661,43	4 234 995,64	2,50		
1346	422 665,97	4 234 999,09	2,50		
1347	422 666,13	4 234 999,18	2,50		
1348	422 666,42	4 234 999,32	2,50		
1349	422 672,55	4 235 001,29	2,50		
1350	422 673,01	4 235 001,36	2,50		
1351	422 673,35	4 235 001,32	2,50		
1352	422 682,42	4 235 001,91	2,50		

Раздел 2

Сведения о местоположении границ объекта					
1	2	3	4	5	6
1353	422 688,23	4 235 001,38	Картометрический метод	2,50	—
1354	422 690,87	4 234 999,34		2,50	
1355	422 692,46	4 234 998,06		2,50	
1356	422 692,23	4 234 999,72		2,50	
1357	422 692,27	4 235 001,46		2,50	
1358	422 692,35	4 235 004,03		2,50	
1359	422 693,49	4 235 006,06		2,50	
1360	422 696,21	4 235 008,70		2,50	
1361	422 700,66	4 235 009,23		2,50	
1362	422 702,92	4 235 009,76		2,50	
1363	422 704,36	4 235 011,27		2,50	
1364	422 706,25	4 235 014,21		2,50	
1365	422 708,36	4 235 016,40		2,50	
1366	422 711,60	4 235 017,69		2,50	
1367	422 714,77	4 235 018,44		2,50	
1368	422 716,88	4 235 021,00		2,50	
1369	422 718,85	4 235 025,46		2,50	
1370	422 721,03	4 235 031,42		2,50	
1371	422 722,77	4 235 036,64		2,50	
1372	422 721,64	4 235 041,31		2,50	
1373	422 721,34	4 235 046,07		2,50	
1374	422 720,66	4 235 052,41		2,50	
1375	422 721,34	4 235 057,47		2,50	
1376	422 724,66	4 235 062,14		2,50	
1377	422 727,76	4 235 067,18		2,50	
1378	422 731,99	4 235 075,70		2,50	
1379	422 736,32	4 235 082,41		2,50	
1380	422 741,67	4 235 088,22		2,50	
1381	422 751,18	4 235 092,15		2,50	
1382	422 762,57	4 235 098,79		2,50	
1383	422 766,42	4 235 102,04		2,50	
1384	422 769,21	4 235 106,87		2,50	
1385	422 776,16	4 235 115,55		2,50	
1386	422 780,23	4 235 119,10		2,50	
1387	422 795,35	4 235 126,45		2,50	
1388	422 795,36	4 235 126,45		2,50	
1389	422 796,11	4 235 126,65		2,50	
1390	422 796,16	4 235 126,65		2,50	
1391	422 812,83	4 235 126,11		2,50	
1392	422 813,02	4 235 126,08		2,50	
1393	422 826,04	4 235 123,96		2,50	
1394	422 839,30	4 235 128,46		2,50	
1395	422 851,64	4 235 134,10		2,50	
1396	422 857,13	4 235 138,28		2,50	
1397	422 863,81	4 235 146,04		2,50	
1398	422 867,68	4 235 151,33		2,50	
1399	422 867,71	4 235 151,97		2,50	
1400	422 867,30	4 235 158,83	2,50		
1401	422 867,49	4 235 160,65	2,50		
1402	422 867,86	4 235 164,12	2,50		
1403	422 873,45	4 235 171,89	2,50		
1404	422 876,68	4 235 177,25	2,50		
1405	422 880,09	4 235 182,16	2,50		
1406	422 881,86	4 235 183,25	2,50		
1407	422 885,52	4 235 184,83	2,50		

Раздел 2

Сведения о местоположении границ объекта					
1	2	3	4	5	6
1408	422 887,29	4 235 187,37	Картометрический метод	2,50	—
1409	422 888,61	4 235 190,99		2,50	
1410	422 891,14	4 235 194,62		2,50	
1411	422 892,36	4 235 196,09		2,50	
1412	422 893,27	4 235 197,33		2,50	
1413	422 895,58	4 235 199,69		2,50	
1414	422 895,87	4 235 200,02		2,50	
1415	422 899,48	4 235 203,21		2,50	
1416	422 899,72	4 235 203,38		2,50	
1417	422 899,77	4 235 203,41		2,50	
1418	422 904,57	4 235 205,93		2,50	
1419	422 904,59	4 235 205,94		2,50	
1420	422 908,98	4 235 208,18		2,50	
1421	422 914,51	4 235 211,05		2,50	
1422	422 918,19	4 235 212,62		2,50	
1423	422 920,38	4 235 212,92		2,50	
1424	422 921,23	4 235 212,96		2,50	
1425	422 924,26	4 235 211,55		2,50	
1426	422 927,68	4 235 210,84		2,50	
1427	422 930,98	4 235 211,44		2,50	
1428	422 934,35	4 235 212,07		2,50	
1429	422 937,60	4 235 213,10		2,50	
1430	422 937,63	4 235 213,11		2,50	
1431	422 941,23	4 235 214,16		2,50	
1432	422 941,65	4 235 214,23		2,50	
1433	422 941,66	4 235 214,23		2,50	
1434	422 944,19	4 235 214,21		2,50	
1435	422 946,30	4 235 215,37		2,50	
1436	422 947,48	4 235 216,64		2,50	
1437	422 947,83	4 235 216,92		2,50	
1438	422 948,36	4 235 217,11		2,50	
1439	422 950,09	4 235 217,37		2,50	
1440	422 950,31	4 235 217,39		2,50	
1441	422 950,32	4 235 217,39	2,50		
1442	422 952,05	4 235 217,38	2,50		
1443	422 952,79	4 235 217,17	2,50		
1444	422 952,82	4 235 217,16	2,50		
1445	422 955,08	4 235 216,73	2,50		
1446	422 957,39	4 235 215,83	2,50		
1447	422 959,62	4 235 214,89	2,50		
1448	422 962,30	4 235 214,62	2,50		
1449	422 964,56	4 235 215,04	2,50		
1450	422 967,35	4 235 216,06	2,50		
1451	422 969,61	4 235 217,79	2,50		
1452	422 970,97	4 235 219,08	2,50		
1453	422 971,46	4 235 220,85	2,50		
1454	422 971,12	4 235 221,87	2,50		
779	422 970,29	4 235 222,25	2,50		
нВ-009					
1455	422 805,55	4 234 062,94	Картометрический метод	2,50	—
1456	422 815,54	4 234 071,12		2,50	
1457	422 840,38	4 234 083,13		2,50	
1458	422 840,51	4 234 083,19		2,50	
1459	422 841,06	4 234 083,66		2,50	
1460	422 842,98	4 234 086,01		2,50	

Раздел 2

Сведения о местоположении границ объекта					
1	2	3	4	5	6
1461	422 843,46	4 234 086,08	Картометрический метод	2,50	—
1462	422 844,12	4 234 086,12		2,50	
1463	422 844,13	4 234 086,12		2,50	
1464	422 844,14	4 234 086,12		2,50	
1465	422 844,16	4 234 086,12		2,50	
1466	422 853,74	4 234 086,09		2,50	
1467	422 861,20	4 234 086,06		2,50	
1468	422 867,11	4 234 086,70		2,50	
1469	422 868,34	4 234 087,03		2,50	
1470	422 869,12	4 234 087,94		2,50	
1471	422 868,69	4 234 090,01		2,50	
1472	422 868,67	4 234 090,12		2,50	
1473	422 867,63	4 234 095,45		2,50	
1474	422 867,60	4 234 095,66		2,50	
1475	422 867,56	4 234 095,92		2,50	
1476	422 867,53	4 234 096,15		2,50	
1477	422 867,50	4 234 096,44		2,50	
1478	422 867,48	4 234 096,64		2,50	
1479	422 867,46	4 234 096,95		2,50	
1480	422 867,45	4 234 097,27		2,50	
1481	422 867,45	4 234 097,28		2,50	
1482	422 867,45	4 234 097,30		2,50	
1483	422 867,45	4 234 097,32		2,50	
1484	422 867,47	4 234 101,56		2,50	
1485	422 867,47	4 234 101,64		2,50	
1486	422 867,48	4 234 101,90		2,50	
1487	422 867,49	4 234 102,09		2,50	
1488	422 867,49	4 234 102,15		2,50	
1489	422 867,78	4 234 106,67		2,50	
1490	422 867,80	4 234 106,91		2,50	
1491	422 867,84	4 234 107,26		2,50	
1492	422 867,89	4 234 107,61	2,50		
1493	422 867,94	4 234 107,88	2,50		
1494	422 867,97	4 234 108,01	2,50		
1495	422 868,01	4 234 108,20	2,50		
1496	422 868,05	4 234 108,39	2,50		
1497	422 869,40	4 234 113,72	2,50		
1498	422 869,49	4 234 114,02	2,50		
1499	422 869,61	4 234 114,39	2,50		
1500	422 869,68	4 234 114,59	2,50		
1501	422 871,97	4 234 116,73	2,50		
1502	422 895,04	4 234 120,46	2,50		
1503	422 895,57	4 234 120,62	2,50		
1504	422 901,85	4 234 123,56	2,50		
1505	422 905,52	4 234 124,18	2,50		
1506	422 906,18	4 234 124,40	2,50		
1507	422 920,86	4 234 127,20	2,50		
1508	422 921,40	4 234 127,39	2,50		
1509	422 939,59	4 234 136,85	2,50		
1510	422 939,67	4 234 136,90	2,50		
1511	422 940,16	4 234 137,30	2,50		
1512	422 944,22	4 234 141,85	2,50		
1513	422 949,04	4 234 145,71	2,50		
1514	422 954,36	4 234 149,95	2,50		
1515	422 959,07	4 234 151,86	2,50		

Раздел 2

Сведения о местоположении границ объекта					
1	2	3	4	5	6
1516	422 965,01	4 234 154,11	Картометрический метод	2,50	—
1517	422 969,21	4 234 155,52		2,50	
1518	422 969,49	4 234 155,65		2,50	
1519	422 974,63	4 234 158,29		2,50	
1520	422 974,66	4 234 158,31		2,50	
1521	422 979,11	4 234 160,72		2,50	
1522	422 979,16	4 234 160,74		2,50	
1523	422 979,22	4 234 160,78		2,50	
1524	422 984,20	4 234 163,88		2,50	
1525	422 984,31	4 234 163,96		2,50	
1526	422 989,82	4 234 167,96		2,50	
1527	422 990,05	4 234 168,15		2,50	
1528	422 999,98	4 234 177,85		2,50	
1529	423 011,17	4 234 185,89		2,50	
1530	423 014,12	4 234 187,81		2,50	
1531	423 059,46	4 234 210,37		2,50	
1532	423 059,57	4 234 210,43		2,50	
1533	423 059,86	4 234 210,63		2,50	
1534	423 062,89	4 234 213,18		2,50	
1535	423 063,09	4 234 213,37		2,50	
1536	423 073,52	4 234 225,00		2,50	
1537	423 073,72	4 234 225,27		2,50	
1538	423 080,04	4 234 235,35		2,50	
1539	423 093,77	4 234 255,27		2,50	
1540	423 093,85	4 234 255,41		2,50	
1541	423 093,86	4 234 255,42		2,50	
1542	423 104,87	4 234 274,77		2,50	
1543	423 105,01	4 234 275,08		2,50	
1544	423 114,44	4 234 301,15		2,50	
1545	423 114,46	4 234 301,19		2,50	
1546	423 120,95	4 234 320,66		2,50	
1547	423 121,02	4 234 320,96		2,50	
1548	423 122,53	4 234 329,86		2,50	
1549	423 122,56	4 234 330,20		2,50	
1550	423 122,56	4 234 330,25		2,50	
1551	423 122,33	4 234 339,64		2,50	
1552	423 122,59	4 234 342,26		2,50	
1553	423 124,61	4 234 347,44		2,50	
1554	423 124,71	4 234 347,78		2,50	
1555	423 125,90	4 234 353,78		2,50	
1556	423 127,70	4 234 361,12	2,50		
1557	423 127,75	4 234 361,44	2,50		
1558	423 128,80	4 234 374,80	2,50		
1559	423 128,81	4 234 374,88	2,50		
1560	423 128,96	4 234 378,80	2,50		
1561	423 129,44	4 234 382,57	2,50		
1562	423 130,97	4 234 384,71	2,50		
1563	423 137,22	4 234 392,13	2,50		
1564	423 137,26	4 234 392,18	2,50		
1565	423 141,37	4 234 397,42	2,50		
1566	423 141,53	4 234 397,66	2,50		
1567	423 141,66	4 234 397,93	2,50		
1568	423 142,76	4 234 400,72	2,50		
1569	423 142,81	4 234 400,88	2,50		
1570	423 143,68	4 234 403,75	2,50		

Раздел 2

Сведения о местоположении границ объекта					
1	2	3	4	5	6
1571	423 143,74	4 234 403,97	Картометрический метод	2,50	—
1572	423 144,38	4 234 407,54		2,50	
1573	423 145,21	4 234 411,80		2,50	
1574	423 147,30	4 234 415,70		2,50	
1575	423 157,13	4 234 421,69		2,50	
1576	423 157,38	4 234 421,88		2,50	
1577	423 162,48	4 234 426,16		2,50	
1578	423 162,86	4 234 426,59		2,50	
1579	423 166,03	4 234 431,42		2,50	
1580	423 166,09	4 234 431,52		2,50	
1581	423 166,28	4 234 431,95		2,50	
1582	423 167,94	4 234 437,53		2,50	
1583	423 168,02	4 234 438,03		2,50	
1584	423 168,33	4 234 446,54		2,50	
1585	423 168,76	4 234 451,09		2,50	
1586	423 169,17	4 234 452,96		2,50	
1587	423 171,41	4 234 457,93		2,50	
1588	423 175,04	4 234 468,40		2,50	
1589	423 175,31	4 234 468,89		2,50	
1590	423 180,09	4 234 472,28		2,50	
1591	423 189,21	4 234 477,72		2,50	
1592	423 189,72	4 234 478,15		2,50	
1593	423 192,41	4 234 481,35		2,50	
1594	423 192,53	4 234 481,51		2,50	
1595	423 201,20	4 234 494,16		2,50	
1596	423 201,24	4 234 494,22	2,50		
1597	423 203,77	4 234 498,24	2,50		
1598	423 203,81	4 234 498,30	2,50		
1599	423 203,94	4 234 498,58	2,50		
1600	423 212,96	4 234 521,75	2,50		
1601	423 218,80	4 234 530,03	2,50		
1602	423 228,87	4 234 542,53	2,50		
1603	423 229,04	4 234 542,78	2,50		
1604	423 229,15	4 234 542,99	2,50		
1605	423 232,47	4 234 550,69	2,50		
1606	423 232,57	4 234 551,00	2,50		
1607	423 235,89	4 234 564,59	2,50		
1608	423 235,93	4 234 564,79	2,50		
1609	423 236,99	4 234 572,26	2,50		
1610	423 237,01	4 234 572,54	2,50		
1611	423 236,97	4 234 572,96	2,50		
1612	423 235,84	4 234 578,25	2,50		
1613	423 235,61	4 234 578,83	2,50		
1614	423 235,27	4 234 579,26	2,50		
1615	423 232,17	4 234 582,28	2,50		
1616	423 231,78	4 234 582,58	2,50		
1617	423 231,21	4 234 582,80	2,50		
1618	423 224,04	4 234 584,39	2,50		
1619	423 223,99	4 234 584,39	2,50		
1620	423 216,43	4 234 585,86	2,50		
1621	423 211,04	4 234 588,15	2,50		
1622	423 210,67	4 234 588,62	2,50		
1623	423 210,15	4 234 592,39	2,50		
1624	423 210,92	4 234 595,04	2,50		
1625	423 211,41	4 234 596,39	2,50		

Раздел 2

Сведения о местоположении границ объекта					
1	2	3	4	5	6
1626	423 211,49	4 234 596,68	Картометрический метод	2,50	—
1627	423 212,49	4 234 601,79		2,50	
1628	423 219,44	4 234 610,78		2,50	
1629	423 219,51	4 234 610,87		2,50	
1630	423 229,15	4 234 624,91		2,50	
1631	423 235,41	4 234 631,55		2,50	
1632	423 238,12	4 234 633,35		2,50	
1633	423 242,34	4 234 636,46		2,50	
1634	423 244,04	4 234 639,69		2,50	
1635	423 246,21	4 234 644,92		2,50	
1636	423 246,98	4 234 664,01		2,50	
1637	423 252,20	4 234 697,17		2,50	
1638	423 254,49	4 234 708,05		2,50	
1639	423 254,83	4 234 708,67		2,50	
1640	423 254,92	4 234 708,80		2,50	
1641	423 254,97	4 234 708,88		2,50	
1642	423 255,12	4 234 709,09		2,50	
1643	423 255,18	4 234 709,16		2,50	
1644	423 255,34	4 234 709,38		2,50	
1645	423 255,44	4 234 709,52		2,50	
1646	423 258,78	4 234 713,50		2,50	
1647	423 258,97	4 234 713,70		2,50	
1648	423 259,36	4 234 714,09		2,50	
1649	423 259,56	4 234 714,28		2,50	
1650	423 259,96	4 234 714,61		2,50	
1651	423 260,18	4 234 714,77		2,50	
1652	423 260,59	4 234 715,05		2,50	
1653	423 260,78	4 234 715,17		2,50	
1654	423 261,07	4 234 715,32		2,50	
1655	423 261,69	4 234 715,59		2,50	
1656	423 262,02	4 234 715,71		2,50	
1657	423 262,69	4 234 715,92		2,50	
1658	423 263,07	4 234 716,01		2,50	
1659	423 263,80	4 234 716,14		2,50	
1660	423 264,15	4 234 716,17		2,50	
1661	423 268,93	4 234 716,42		2,50	
1662	423 269,08	4 234 716,42		2,50	
1663	423 269,24	4 234 716,43		2,50	
1664	423 269,32	4 234 716,43		2,50	
1665	423 269,48	4 234 716,42		2,50	
1666	423 269,63	4 234 716,42	2,50		
1667	423 269,78	4 234 716,41	2,50		
1668	423 269,95	4 234 716,40	2,50		
1669	423 270,13	4 234 716,39	2,50		
1670	423 273,84	4 234 715,98	2,50		
1671	423 276,78	4 234 715,78	2,50		
1672	423 279,31	4 234 717,93	2,50		
1673	423 284,12	4 234 724,23	2,50		
1674	423 285,80	4 234 731,55	2,50		
1675	423 285,81	4 234 731,59	2,50		
1676	423 285,87	4 234 731,83	2,50		
1677	423 285,92	4 234 732,04	2,50		
1678	423 286,01	4 234 732,32	2,50		
1679	423 286,08	4 234 732,50	2,50		
1680	423 286,20	4 234 732,81	2,50		

Раздел 2

Сведения о местоположении границ объекта					
1	2	3	4	5	6
1681	423 286,25	4 234 732,93	Картометрический метод	2,50	—
1682	423 290,03	4 234 741,44		2,50	
1683	423 293,16	4 234 750,32		2,50	
1684	423 293,18	4 234 750,36		2,50	
1685	423 293,25	4 234 750,55		2,50	
1686	423 293,30	4 234 750,70		2,50	
1687	423 293,41	4 234 750,96		2,50	
1688	423 293,50	4 234 751,13		2,50	
1689	423 293,66	4 234 751,44		2,50	
1690	423 293,73	4 234 751,58		2,50	
1691	423 293,82	4 234 751,73		2,50	
1692	423 293,95	4 234 751,93		2,50	
1693	423 293,99	4 234 751,98		2,50	
1694	423 294,12	4 234 752,17		2,50	
1695	423 294,15	4 234 752,22		2,50	
1696	423 294,28	4 234 752,40		2,50	
1697	423 294,38	4 234 752,53		2,50	
1698	423 299,60	4 234 759,04		2,50	
1699	423 299,69	4 234 759,15		2,50	
1700	423 299,85	4 234 759,33		2,50	
1701	423 299,92	4 234 759,40		2,50	
1702	423 300,06	4 234 759,55		2,50	
1703	423 300,09	4 234 759,58		2,50	
1704	423 300,21	4 234 759,70		2,50	
1705	423 300,30	4 234 759,80		2,50	
1706	423 305,52	4 234 764,71		2,50	
1707	423 305,62	4 234 764,80		2,50	
1708	423 305,70	4 234 764,86		2,50	
1709	423 305,81	4 234 764,96		2,50	
1710	423 305,98	4 234 765,10		2,50	
1711	423 306,04	4 234 765,14		2,50	
1712	423 315,06	4 234 772,24		2,50	
1713	423 315,18	4 234 772,33		2,50	
1714	423 315,21	4 234 772,35		2,50	
1715	423 324,30	4 234 779,21		2,50	
1716	423 325,18	4 234 780,41	2,50		
1717	423 329,31	4 234 782,90	2,50		
1718	423 330,01	4 234 783,61	2,50		
1719	423 330,04	4 234 783,66	2,50		
1720	423 342,35	4 234 806,25	2,50		
1721	423 345,59	4 234 810,52	2,50		
1722	423 357,69	4 234 818,61	2,50		
1723	423 375,01	4 234 827,46	2,50		
1724	423 375,10	4 234 827,51	2,50		
1725	423 375,19	4 234 827,57	2,50		
1726	423 382,14	4 234 832,10	2,50		
1727	423 382,76	4 234 832,73	2,50		
1728	423 387,89	4 234 841,18	2,50		
1729	423 387,91	4 234 841,22	2,50		
1730	423 388,14	4 234 841,82	2,50		
1731	423 391,23	4 234 857,07	2,50		
1732	423 395,75	4 234 871,30	2,50		
1733	423 411,93	4 234 899,46	2,50		
1734	423 411,99	4 234 899,57	2,50		
1735	423 418,68	4 234 912,94	2,50		

Раздел 2

Сведения о местоположении границ объекта					
1	2	3	4	5	6
1736	423 444,57	4 234 954,25	Картометрический метод	2,50	—
1737	423 457,15	4 234 968,93		2,50	
1738	423 457,27	4 234 969,08		2,50	
1739	423 469,78	4 234 986,96		2,50	
1740	423 478,61	4 234 994,04		2,50	
1741	423 479,07	4 234 994,57		2,50	
1742	423 487,83	4 235 009,06		2,50	
1743	423 487,85	4 235 009,09		2,50	
1744	423 488,05	4 235 009,55		2,50	
1745	423 492,14	4 235 024,22		2,50	
1746	423 492,21	4 235 024,30		2,50	
1747	423 492,46	4 235 025,05		2,50	
1748	423 493,60	4 235 034,10		2,50	
1749	423 493,62	4 235 034,25		2,50	
1750	423 493,66	4 235 034,41		2,50	
1751	423 493,70	4 235 034,60		2,50	
1752	423 493,72	4 235 034,71		2,50	
1753	423 493,75	4 235 034,86		2,50	
1754	423 493,78	4 235 034,97		2,50	
1755	423 495,71	4 235 041,97		2,50	
1756	423 501,03	4 235 046,63		2,50	
1757	423 501,44	4 235 047,13		2,50	
1758	423 501,45	4 235 047,15		2,50	
1759	423 515,03	4 235 071,31		2,50	
1760	423 515,12	4 235 071,48		2,50	
1761	423 529,91	4 235 104,97		2,50	
1762	423 538,83	4 235 124,16		2,50	
1763	423 544,18	4 235 128,59		2,50	
1764	423 552,71	4 235 135,43		2,50	
1765	423 554,91	4 235 138,28		2,50	
1766	423 554,92	4 235 141,34		2,50	
1767	423 554,37	4 235 145,28		2,50	
1768	423 551,09	4 235 147,87		2,50	
1769	423 535,74	4 235 156,58		2,50	
1770	423 530,25	4 235 157,52		2,50	
1771	423 525,23	4 235 156,74		2,50	
1772	423 524,12	4 235 156,43		2,50	
1773	423 523,85	4 235 155,86		2,50	
1774	423 523,93	4 235 155,12		2,50	
1775	423 524,85	4 235 153,82		2,50	
1776	423 529,63	4 235 149,92	2,50		
1777	423 529,85	4 235 149,72	2,50		
1778	423 530,24	4 235 149,33	2,50		
1779	423 530,42	4 235 149,14	2,50		
1780	423 530,77	4 235 148,73	2,50		
1781	423 530,93	4 235 148,52	2,50		
1782	423 531,24	4 235 148,08	2,50		
1783	423 531,39	4 235 147,85	2,50		
1784	423 531,46	4 235 147,72	2,50		
1785	423 531,60	4 235 147,45	2,50		
1786	423 531,67	4 235 147,31	2,50		
1787	423 531,77	4 235 147,09	2,50		
1788	423 531,81	4 235 146,98	2,50		
1789	423 531,88	4 235 146,81	2,50		
1790	423 531,91	4 235 146,74	2,50		

Раздел 2

Сведения о местоположении границ объекта					
1	2	3	4	5	6
1791	423 534,02	4 235 141,14	Картометрический метод	2,50	—
1792	423 534,06	4 235 141,01		2,50	
1793	423 534,10	4 235 140,88		2,50	
1794	423 534,17	4 235 140,68		2,50	
1795	423 534,22	4 235 140,50		2,50	
1796	423 534,30	4 235 140,20		2,50	
1797	423 534,33	4 235 140,07		2,50	
1798	423 536,34	4 235 127,44		2,50	
1799	423 536,00	4 235 126,88		2,50	
1800	423 535,21	4 235 125,84		2,50	
1801	423 526,28	4 235 106,64		2,50	
1802	423 526,26	4 235 106,61		2,50	
1803	423 511,50	4 235 073,19		2,50	
1804	423 498,14	4 235 049,41		2,50	
1805	423 492,62	4 235 044,58		2,50	
1806	423 492,21	4 235 044,08		2,50	
1807	423 492,01	4 235 043,62		2,50	
1808	423 491,70	4 235 042,50		2,50	
1809	423 487,73	4 235 041,83		2,50	
1810	423 487,60	4 235 041,82		2,50	
1811	423 487,40	4 235 041,79		2,50	
1812	423 487,33	4 235 041,78		2,50	
1813	423 487,08	4 235 041,76		2,50	
1814	423 486,94	4 235 041,75		2,50	
1815	423 486,64	4 235 041,73		2,50	
1816	423 486,48	4 235 041,73		2,50	
1817	423 486,12	4 235 041,75		2,50	
1818	423 485,44	4 235 041,83		2,50	
1819	423 485,12	4 235 041,89		2,50	
1820	423 484,48	4 235 042,04		2,50	
1821	423 484,17	4 235 042,13		2,50	
1822	423 483,56	4 235 042,34		2,50	
1823	423 483,26	4 235 042,47		2,50	
1824	423 478,75	4 235 044,61		2,50	
1825	423 478,71	4 235 044,63		2,50	
1826	423 478,61	4 235 044,68		2,50	
1827	423 478,55	4 235 044,71		2,50	
1828	423 478,44	4 235 044,77		2,50	
1829	423 478,33	4 235 044,83		2,50	
1830	423 478,22	4 235 044,89		2,50	
1831	423 478,03	4 235 045,01		2,50	
1832	423 477,62	4 235 045,29		2,50	
1833	423 477,40	4 235 045,45		2,50	
1834	423 477,01	4 235 045,77		2,50	
1835	423 476,80	4 235 045,97		2,50	
1836	423 476,43	4 235 046,34	2,50		
1837	423 476,27	4 235 046,51	2,50		
1838	423 471,43	4 235 052,18	2,50		
1839	423 470,66	4 235 067,22	2,50		
1840	423 470,62	4 235 069,77	2,50		
1841	423 476,61	4 235 086,47	2,50		
1842	423 477,46	4 235 087,46	2,50		
1843	423 480,54	4 235 092,57	2,50		
1844	423 481,82	4 235 096,04	2,50		
1845	423 481,79	4 235 097,50	2,50		

Раздел 2

Сведения о местоположении границ объекта					
1	2	3	4	5	6
1846	423 480,87	4 235 097,91	Картометрический метод	2,50	—
1847	423 479,89	4 235 098,06		2,50	
1848	423 479,02	4 235 097,81		2,50	
1849	423 478,01	4 235 094,43		2,50	
1850	423 477,19	4 235 089,76		2,50	
1851	423 475,45	4 235 085,18		2,50	
1852	423 474,02	4 235 081,55		2,50	
1853	423 470,02	4 235 070,00		2,50	
1854	423 469,79	4 235 063,06		2,50	
1855	423 470,85	4 235 050,53		2,50	
1856	423 470,98	4 235 048,11		2,50	
1857	423 470,95	4 235 047,83		2,50	
1858	423 470,94	4 235 045,29		2,50	
1859	423 471,92	4 235 044,40		2,50	
1860	423 475,03	4 235 042,49		2,50	
1861	423 475,08	4 235 042,47		2,50	
1862	423 475,21	4 235 042,39		2,50	
1863	423 475,33	4 235 042,30		2,50	
1864	423 480,24	4 235 038,96		2,50	
1865	423 480,36	4 235 038,88		2,50	
1866	423 480,58	4 235 038,72		2,50	
1867	423 480,69	4 235 038,63		2,50	
1868	423 480,94	4 235 038,43		2,50	
1869	423 481,09	4 235 038,29		2,50	
1870	423 481,37	4 235 038,03		2,50	
1871	423 481,50	4 235 037,90		2,50	
1872	423 486,40	4 235 032,69		2,50	
1873	423 486,53	4 235 032,54		2,50	
1874	423 486,74	4 235 032,28		2,50	
1875	423 486,82	4 235 032,17		2,50	
1876	423 487,03	4 235 031,89		2,50	
1877	423 487,12	4 235 031,77		2,50	
1878	423 487,32	4 235 031,47		2,50	
1879	423 487,43	4 235 031,30		2,50	
1880	423 487,47	4 235 031,22	2,50		
1881	423 487,51	4 235 031,15	2,50		
1882	423 487,55	4 235 031,08	2,50		
1883	423 487,59	4 235 031,00	2,50		
1884	423 487,63	4 235 030,93	2,50		
1885	423 488,87	4 235 028,50	2,50		
1886	423 488,58	4 235 026,23	2,50		
1887	423 488,48	4 235 025,99	2,50		
1888	423 484,27	4 235 010,89	2,50		
1889	423 475,83	4 234 996,93	2,50		
1890	423 467,06	4 234 989,90	2,50		
1891	423 466,67	4 234 989,49	2,50		
1892	423 454,05	4 234 971,46	2,50		
1893	423 446,05	4 234 962,13	2,50		
1894	423 445,74	4 234 962,39	2,50		
1895	423 445,62	4 234 962,39	2,50		
1896	423 445,56	4 234 962,38	2,50		
1897	423 445,55	4 234 962,38	2,50		
1898	423 445,40	4 234 962,38	2,50		
1899	423 445,35	4 234 962,38	2,50		
1900	423 445,10	4 234 962,39	2,50		

Раздел 2

Сведения о местоположении границ объекта					
1	2	3	4	5	6
1901	423 444,38	4 234 962,48	Картометрический метод	2,50	—
1902	423 444,15	4 234 962,53		2,50	
1903	423 443,48	4 234 962,70		2,50	
1904	423 443,27	4 234 962,76		2,50	
1905	423 442,64	4 234 962,99		2,50	
1906	423 442,43	4 234 963,08		2,50	
1907	423 437,90	4 234 965,35		2,50	
1908	423 437,80	4 234 965,41		2,50	
1909	423 437,78	4 234 965,43		2,50	
1910	423 437,67	4 234 965,49		2,50	
1911	423 437,57	4 234 965,54		2,50	
1912	423 437,45	4 234 965,61		2,50	
1913	423 437,18	4 234 965,79		2,50	
1914	423 437,12	4 234 965,83		2,50	
1915	423 436,85	4 234 966,03		2,50	
1916	423 436,76	4 234 966,11		2,50	
1917	423 436,49	4 234 966,33		2,50	
1918	423 436,40	4 234 966,40		2,50	
1919	423 433,56	4 234 969,04		2,50	
1920	423 432,38	4 234 969,77		2,50	
1921	423 432,24	4 234 969,87		2,50	
1922	423 431,87	4 234 970,14		2,50	
1923	423 431,75	4 234 970,22		2,50	
1924	423 431,44	4 234 970,49		2,50	
1925	423 431,37	4 234 970,55		2,50	
1926	423 430,32	4 234 970,39		2,50	
1927	423 429,50	4 234 970,25		2,50	
1928	423 428,82	4 234 969,44		2,50	
1929	423 428,49	4 234 968,81		2,50	
1930	423 428,41	4 234 967,10		2,50	
1931	423 430,87	4 234 967,18		2,50	
1932	423 430,93	4 234 967,18		2,50	
1933	423 431,02	4 234 967,18		2,50	
1934	423 431,06	4 234 967,18		2,50	
1935	423 431,33	4 234 967,16		2,50	
1936	423 432,13	4 234 967,05		2,50	
1937	423 432,39	4 234 967,00		2,50	
1938	423 433,14	4 234 966,80		2,50	
1939	423 433,39	4 234 966,71		2,50	
1940	423 434,09	4 234 966,41		2,50	
1941	423 434,31	4 234 966,30		2,50	
1942	423 434,36	4 234 966,27		2,50	
1943	423 434,44	4 234 966,22		2,50	
1944	423 434,52	4 234 966,17		2,50	
1945	423 434,55	4 234 966,15		2,50	
1946	423 434,64	4 234 966,10		2,50	
1947	423 434,67	4 234 966,07		2,50	
1948	423 437,86	4 234 963,94		2,50	
1949	423 438,05	4 234 963,80		2,50	
1950	423 438,55	4 234 963,37		2,50	
1951	423 438,70	4 234 963,23		2,50	
1952	423 439,17	4 234 962,73		2,50	
1953	423 439,31	4 234 962,57		2,50	
1954	423 439,74	4 234 962,01		2,50	
1955	423 439,88	4 234 961,79		2,50	

Раздел 2

Сведения о местоположении границ объекта					
1	2	3	4	5	6
1956	423 439,96	4 234 961,65	Картометрический метод	2,50	—
1957	423 440,14	4 234 961,27		2,50	
1958	423 440,18	4 234 961,16		2,50	
1959	423 440,34	4 234 960,77		2,50	
1960	423 440,40	4 234 960,62		2,50	
1961	423 440,53	4 234 960,21		2,50	
1962	423 440,56	4 234 960,07		2,50	
1963	423 441,34	4 234 956,87		2,50	
1964	423 441,35	4 234 956,86		2,50	
1965	423 441,44	4 234 956,75		2,50	
1966	423 441,43	4 234 956,74		2,50	
1967	423 441,25	4 234 956,50		2,50	
1968	423 415,24	4 234 914,98		2,50	
1969	423 415,20	4 234 914,92		2,50	
1970	423 415,14	4 234 914,81		2,50	
1971	423 414,56	4 234 913,64		2,50	
1972	423 414,33	4 234 913,61		2,50	
1973	423 414,23	4 234 913,61		2,50	
1974	423 414,03	4 234 913,59		2,50	
1975	423 413,93	4 234 913,58		2,50	
1976	423 413,77	4 234 913,57		2,50	
1977	423 413,62	4 234 913,57		2,50	
1978	423 413,46	4 234 913,56		2,50	
1979	423 413,09	4 234 913,58		2,50	
1980	423 412,37	4 234 913,67		2,50	
1981	423 412,02	4 234 913,74		2,50	
1982	423 411,35	4 234 913,90		2,50	
1983	423 411,02	4 234 914,00		2,50	
1984	423 411,01	4 234 914,01		2,50	
1985	423 410,21	4 234 912,81		2,50	
1986	423 406,56	4 234 906,64		2,50	
1987	423 406,54	4 234 906,61		2,50	
1988	423 406,52	4 234 906,58		2,50	
1989	423 406,49	4 234 906,53		2,50	
1990	423 406,45	4 234 906,46		2,50	
1991	423 406,41	4 234 906,40	2,50		
1992	423 405,80	4 234 905,45	2,50		
1993	423 406,02	4 234 905,28	2,50		
1994	423 406,43	4 234 904,94	2,50		
1995	423 406,63	4 234 904,75	2,50		
1996	423 407,02	4 234 904,35	2,50		
1997	423 407,21	4 234 904,14	2,50		
1998	423 408,82	4 234 902,16	2,50		
1999	423 408,44	4 234 901,41	2,50		
2000	423 392,17	4 234 873,11	2,50		
2001	423 391,99	4 234 872,71	2,50		
2002	423 391,72	4 234 871,88	2,50		
2003	423 387,95	4 234 870,42	2,50		
2004	423 387,87	4 234 870,39	2,50		
2005	423 387,59	4 234 870,29	2,50		
2006	423 387,39	4 234 870,22	2,50		
2007	423 387,18	4 234 870,17	2,50		
2008	423 387,07	4 234 870,14	2,50		
2009	423 386,93	4 234 870,11	2,50		
2010	423 386,90	4 234 870,10	2,50		

Раздел 2

Сведения о местоположении границ объекта					
1	2	3	4	5	6
2011	423 381,70	4 234 868,92	Картометрический метод	2,50	—
2012	423 381,54	4 234 868,90		2,50	
2013	423 381,25	4 234 868,85		2,50	
2014	423 381,12	4 234 868,82		2,50	
2015	423 380,79	4 234 868,78		2,50	
2016	423 380,62	4 234 868,76		2,50	
2017	423 380,25	4 234 868,74		2,50	
2018	423 380,05	4 234 868,73		2,50	
2019	423 379,64	4 234 868,76		2,50	
2020	423 378,86	4 234 868,87		2,50	
2021	423 378,49	4 234 868,95		2,50	
2022	423 377,75	4 234 869,14		2,50	
2023	423 377,39	4 234 869,27		2,50	
2024	423 376,69	4 234 869,56		2,50	
2025	423 376,35	4 234 869,72		2,50	
2026	423 373,03	4 234 871,60		2,50	
2027	423 372,99	4 234 871,62		2,50	
2028	423 372,81	4 234 871,73		2,50	
2029	423 372,42	4 234 872,00		2,50	
2030	423 372,22	4 234 872,14		2,50	
2031	423 371,87	4 234 872,42		2,50	
2032	423 371,68	4 234 872,59		2,50	
2033	423 371,36	4 234 872,90		2,50	
2034	423 371,23	4 234 873,03		2,50	
2035	423 370,32	4 234 874,01		2,50	
2036	423 370,17	4 234 873,94		2,50	
2037	423 370,06	4 234 873,89	2,50		
2038	423 369,86	4 234 873,80	2,50		
2039	423 369,76	4 234 873,75	2,50		
2040	423 367,42	4 234 872,79	2,50		
2041	423 368,88	4 234 869,55	2,50		
2042	423 368,93	4 234 869,43	2,50		
2043	423 369,02	4 234 869,21	2,50		
2044	423 369,06	4 234 869,10	2,50		
2045	423 369,14	4 234 868,88	2,50		
2046	423 369,18	4 234 868,76	2,50		
2047	423 369,25	4 234 868,54	2,50		
2048	423 369,28	4 234 868,43	2,50		
2049	423 370,30	4 234 864,70	2,50		
2050	423 370,57	4 234 864,73	2,50		
2051	423 370,79	4 234 864,74	2,50		
2052	423 370,80	4 234 864,74	2,50		
2053	423 370,81	4 234 864,74	2,50		
2054	423 370,82	4 234 864,74	2,50		
2055	423 372,55	4 234 864,73	2,50		
2056	423 372,69	4 234 864,72	2,50		
2057	423 372,86	4 234 864,71	2,50		
2058	423 372,89	4 234 864,71	2,50		
2059	423 373,03	4 234 864,70	2,50		
2060	423 373,04	4 234 864,70	2,50		
2061	423 373,17	4 234 864,70	2,50		
2062	423 373,29	4 234 864,69	2,50		
2063	423 377,28	4 234 864,28	2,50		
2064	423 377,46	4 234 864,25	2,50		
2065	423 377,81	4 234 864,19	2,50		

Раздел 2

Сведения о местоположении границ объекта					
1	2	3	4	5	6
2066	423 377,98	4 234 864,16	Картометрический метод	2,50	—
2067	423 378,31	4 234 864,09		2,50	
2068	423 378,47	4 234 864,04		2,50	
2069	423 378,76	4 234 863,96		2,50	
2070	423 378,90	4 234 863,92		2,50	
2071	423 380,54	4 234 863,37		2,50	
2072	423 381,32	4 234 863,37		2,50	
2073	423 381,75	4 234 863,34		2,50	
2074	423 382,55	4 234 863,22		2,50	
2075	423 382,93	4 234 863,14		2,50	
2076	423 383,67	4 234 862,93		2,50	
2077	423 384,02	4 234 862,81		2,50	
2078	423 384,71	4 234 862,52		2,50	
2079	423 385,05	4 234 862,35		2,50	
2080	423 385,31	4 234 862,18		2,50	
2081	423 385,81	4 234 861,82		2,50	
2082	423 386,05	4 234 861,63		2,50	
2083	423 386,52	4 234 861,21		2,50	
2084	423 386,74	4 234 860,98		2,50	
2085	423 387,18	4 234 860,50		2,50	
2086	423 387,40	4 234 860,23		2,50	
2087	423 387,84	4 234 859,62	2,50		
2088	423 387,38	4 234 858,17	2,50		
2089	423 387,33	4 234 857,97	2,50		
2090	423 384,29	4 234 842,96	2,50		
2091	423 379,58	4 234 835,20	2,50		
2092	423 373,10	4 234 830,97	2,50		
2093	423 355,77	4 234 822,11	2,50		
2094	423 355,68	4 234 822,06	2,50		
2095	423 355,57	4 234 822,00	2,50		
2096	423 343,09	4 234 813,66	2,50		
2097	423 342,61	4 234 813,20	2,50		
2098	423 339,08	4 234 808,55	2,50		
2099	423 338,94	4 234 808,34	2,50		
2100	423 338,91	4 234 808,30	2,50		
2101	423 326,78	4 234 786,05	2,50		
2102	423 320,91	4 234 782,50	2,50		
2103	423 319,90	4 234 782,29	2,50		
2104	423 316,41	4 234 781,35	2,50		
2105	423 312,61	4 234 780,09	2,50		
2106	423 312,39	4 234 780,03	2,50		
2107	423 311,92	4 234 779,91	2,50		
2108	423 311,67	4 234 779,86	2,50		
2109	423 311,20	4 234 779,79	2,50		
2110	423 310,99	4 234 779,76	2,50		
2111	423 310,52	4 234 779,72	2,50		
2112	423 310,26	4 234 779,70	2,50		
2113	423 310,06	4 234 779,71	2,50		
2114	423 309,88	4 234 779,73	2,50		
2115	423 309,75	4 234 779,73	2,50		
2116	423 305,39	4 234 780,01	2,50		
2117	423 305,12	4 234 780,04	2,50		
2118	423 304,54	4 234 780,13	2,50		
2119	423 304,23	4 234 780,19	2,50		
2120	423 303,67	4 234 780,34	2,50		

Раздел 2

Сведения о местоположении границ объекта					
1	2	3	4	5	6
2121	423 303,39	4 234 780,43	Картометрический метод	2,50	—
2122	423 302,84	4 234 780,64		2,50	
2123	423 302,57	4 234 780,75		2,50	
2124	423 299,31	4 234 782,34		2,50	
2125	423 299,10	4 234 782,41		2,50	
2126	423 297,21	4 234 782,41		2,50	
2127	423 297,19	4 234 782,41		2,50	
2128	423 297,17	4 234 782,41		2,50	
2129	423 294,64	4 234 782,43		2,50	
2130	423 293,39	4 234 782,17		2,50	
2131	423 293,21	4 234 779,02		2,50	
2132	423 293,21	4 234 778,95		2,50	
2133	423 293,19	4 234 778,71		2,50	
2134	423 293,18	4 234 778,62		2,50	
2135	423 292,48	4 234 771,88		2,50	
2136	423 292,47	4 234 771,77		2,50	
2137	423 292,42	4 234 771,41		2,50	
2138	423 292,38	4 234 771,17		2,50	
2139	423 292,30	4 234 770,82		2,50	
2140	423 292,23	4 234 770,59		2,50	
2141	423 292,12	4 234 770,23		2,50	
2142	423 292,08	4 234 770,11		2,50	
2143	423 288,62	4 234 760,49		2,50	
2144	423 287,07	4 234 754,79		2,50	
2145	423 287,02	4 234 754,62		2,50	
2146	423 286,89	4 234 754,23		2,50	
2147	423 286,81	4 234 754,02		2,50	
2148	423 286,66	4 234 753,66		2,50	
2149	423 286,60	4 234 753,52		2,50	
2150	423 286,44	4 234 753,19		2,50	
2151	423 286,34	4 234 753,00		2,50	
2152	423 286,30	4 234 752,94	2,50		
2153	423 286,27	4 234 752,89	2,50		
2154	423 283,73	4 234 748,65	2,50		
2155	423 283,57	4 234 748,41	2,50		
2156	423 283,21	4 234 747,93	2,50		
2157	423 283,01	4 234 747,68	2,50		
2158	423 282,60	4 234 747,24	2,50		
2159	423 282,37	4 234 747,01	2,50		
2160	423 281,92	4 234 746,62	2,50		
2161	423 281,70	4 234 746,44	2,50		
2162	423 276,76	4 234 742,86	2,50		
2163	423 276,74	4 234 742,85	2,50		
2164	423 276,59	4 234 742,74	2,50		
2165	423 276,46	4 234 742,65	2,50		
2166	423 276,33	4 234 742,57	2,50		
2167	423 276,26	4 234 742,52	2,50		
2168	423 276,22	4 234 742,50	2,50		
2169	423 276,20	4 234 742,50	2,50		
2170	423 276,15	4 234 742,46	2,50		
2171	423 276,10	4 234 742,43	2,50		
2172	423 276,09	4 234 742,42	2,50		
2173	423 275,96	4 234 742,34	2,50		
2174	423 275,80	4 234 742,26	2,50		
2175	423 275,55	4 234 742,14	2,50		

Раздел 2

Сведения о местоположении границ объекта					
1	2	3	4	5	6
2176	423 275,46	4 234 742,10	Картометрический метод	2,50	—
2177	423 268,39	4 234 738,89		2,50	
2178	423 260,43	4 234 732,74		2,50	
2179	423 256,40	4 234 726,75		2,50	
2180	423 253,81	4 234 717,87		2,50	
2181	423 252,81	4 234 713,30		2,50	
2182	423 250,83	4 234 709,73		2,50	
2183	423 250,62	4 234 709,17		2,50	
2184	423 248,27	4 234 697,95		2,50	
2185	423 248,25	4 234 697,85		2,50	
2186	423 243,61	4 234 668,38		2,50	
2187	423 240,75	4 234 655,38		2,50	
2188	423 240,73	4 234 655,29		2,50	
2189	423 240,69	4 234 655,13		2,50	
2190	423 240,64	4 234 654,95		2,50	
2191	423 240,63	4 234 654,93		2,50	
2192	423 237,65	4 234 644,56		2,50	
2193	423 237,63	4 234 644,48		2,50	
2194	423 237,56	4 234 644,26		2,50	
2195	423 237,51	4 234 644,11		2,50	
2196	423 237,43	4 234 643,90		2,50	
2197	423 237,40	4 234 643,82		2,50	
2198	423 237,32	4 234 643,62		2,50	
2199	423 237,27	4 234 643,50		2,50	
2200	423 233,60	4 234 635,47		2,50	
2201	423 226,13	4 234 627,54		2,50	
2202	423 225,94	4 234 627,30		2,50	
2203	423 216,24	4 234 613,18		2,50	
2204	423 209,04	4 234 603,86		2,50	
2205	423 208,89	4 234 603,64		2,50	
2206	423 208,66	4 234 603,03	2,50		
2207	423 207,60	4 234 597,60	2,50		
2208	423 207,13	4 234 596,33	2,50		
2209	423 207,09	4 234 596,22	2,50		
2210	423 206,18	4 234 593,10	2,50		
2211	423 206,10	4 234 592,54	2,50		
2212	423 206,12	4 234 592,26	2,50		
2213	423 206,77	4 234 587,54	2,50		
2214	423 207,02	4 234 586,81	2,50		
2215	423 207,06	4 234 586,75	2,50		
2216	423 207,04	4 234 586,04	2,50		
2217	423 207,55	4 234 586,08	2,50		
2218	423 207,58	4 234 586,09	2,50		
2219	423 208,21	4 234 585,28	2,50		
2220	423 208,78	4 234 584,77	2,50		
2221	423 209,00	4 234 584,67	2,50		
2222	423 215,06	4 234 582,10	2,50		
2223	423 215,46	4 234 581,98	2,50		
2224	423 223,20	4 234 580,48	2,50		
2225	423 229,79	4 234 579,02	2,50		
2226	423 232,05	4 234 576,82	2,50		
2227	423 232,98	4 234 572,47	2,50		
2228	423 231,98	4 234 565,45	2,50		
2229	423 228,73	4 234 552,11	2,50		
2230	423 225,58	4 234 544,82	2,50		

Раздел 2

Сведения о местоположении границ объекта					
1	2	3	4	5	6
2231	423 215,64	4 234 532,49	Картометрический метод	2,50	—
2232	423 215,57	4 234 532,39		2,50	
2233	423 209,55	4 234 523,86		2,50	
2234	423 209,45	4 234 523,70		2,50	
2235	423 209,32	4 234 523,43		2,50	
2236	423 200,29	4 234 500,21		2,50	
2237	423 197,88	4 234 496,38		2,50	
2238	423 189,29	4 234 483,85		2,50	
2239	423 186,88	4 234 480,98		2,50	
2240	423 178,72	4 234 476,11		2,50	
2241	423 175,15	4 234 475,45		2,50	
2242	423 172,15	4 234 474,06		2,50	
2243	423 169,58	4 234 471,41		2,50	
2244	423 166,49	4 234 465,51		2,50	
2245	423 164,62	4 234 461,06		2,50	
2246	423 164,60	4 234 458,35		2,50	
2247	423 165,16	4 234 453,35		2,50	
2248	423 164,83	4 234 451,81		2,50	
2249	423 164,79	4 234 451,58		2,50	
2250	423 164,34	4 234 446,86		2,50	
2251	423 164,33	4 234 446,75		2,50	
2252	423 164,03	4 234 438,43		2,50	
2253	423 162,53	4 234 433,37		2,50	
2254	423 159,67	4 234 429,04		2,50	
2255	423 154,92	4 234 425,03		2,50	
2256	423 151,25	4 234 422,79		2,50	
2257	423 149,88	4 234 422,58		2,50	
2258	423 145,75	4 234 419,57		2,50	
2259	423 144,98	4 234 418,97		2,50	
2260	423 144,75	4 234 418,83		2,50	
2261	423 144,59	4 234 418,67		2,50	
2262	423 142,63	4 234 417,13		2,50	
2263	423 142,08	4 234 414,86	2,50		
2264	423 141,93	4 234 414,14	2,50		
2265	423 141,55	4 234 413,42	2,50		
2266	423 141,35	4 234 412,87	2,50		
2267	423 140,45	4 234 408,30	2,50		
2268	423 140,44	4 234 408,26	2,50		
2269	423 139,82	4 234 404,80	2,50		
2270	423 139,01	4 234 402,12	2,50		
2271	423 138,05	4 234 399,67	2,50		
2272	423 134,14	4 234 394,68	2,50		
2273	423 131,49	4 234 391,54	2,50		
2274	423 127,64	4 234 388,70	2,50		
2275	423 126,30	4 234 387,51	2,50		
2276	423 125,80	4 234 385,45	2,50		
2277	423 125,77	4 234 384,54	2,50		
2278	423 125,60	4 234 384,04	2,50		
2279	423 124,99	4 234 379,21	2,50		
2280	423 124,97	4 234 379,04	2,50		
2281	423 124,81	4 234 375,08	2,50		
2282	423 123,78	4 234 361,92	2,50		
2283	423 122,01	4 234 354,68	2,50		
2284	423 121,99	4 234 354,59	2,50		
2285	423 120,82	4 234 348,73	2,50		

Раздел 2

Сведения о местоположении границ объекта					
1	2	3	4	5	6
2286	423 118,77	4 234 343,46	Картометрический метод	2,50	—
2287	423 118,64	4 234 342,93		2,50	
2288	423 118,34	4 234 339,91		2,50	
2289	423 118,33	4 234 339,71		2,50	
2290	423 118,33	4 234 339,66		2,50	
2291	423 118,56	4 234 330,35		2,50	
2292	423 117,10	4 234 321,79		2,50	
2293	423 110,66	4 234 302,48		2,50	
2294	423 101,31	4 234 276,60		2,50	
2295	423 090,42	4 234 257,48		2,50	
2296	423 076,72	4 234 237,59		2,50	
2297	423 076,68	4 234 237,51		2,50	
2298	423 070,43	4 234 227,54		2,50	
2299	423 060,21	4 234 216,15		2,50	
2300	423 057,47	4 234 213,84		2,50	
2301	423 012,23	4 234 191,34		2,50	
2302	423 012,12	4 234 191,28		2,50	
2303	423 012,03	4 234 191,23		2,50	
2304	423 008,95	4 234 189,21		2,50	
2305	423 008,87	4 234 189,16		2,50	
2306	422 997,52	4 234 181,01		2,50	
2307	422 997,29	4 234 180,81		2,50	
2308	422 987,36	4 234 171,11		2,50	
2309	422 982,02	4 234 167,24		2,50	
2310	422 977,15	4 234 164,21		2,50	
2311	422 972,77	4 234 161,83		2,50	
2312	422 967,79	4 234 159,27		2,50	
2313	422 963,70	4 234 157,89		2,50	
2314	422 963,63	4 234 157,87		2,50	
2315	422 957,63	4 234 155,60		2,50	
2316	422 957,59	4 234 155,58		2,50	
2317	422 952,59	4 234 153,55		2,50	
2318	422 952,34	4 234 153,43		2,50	
2319	422 952,09	4 234 153,26		2,50	
2320	422 946,54	4 234 148,83		2,50	
2321	422 946,54	4 234 148,82		2,50	
2322	422 941,59	4 234 144,87		2,50	
2323	422 941,35	4 234 144,64		2,50	
2324	422 937,42	4 234 140,23		2,50	
2325	422 919,82	4 234 131,07		2,50	
2326	422 902,33	4 234 127,73	2,50		
2327	422 900,58	4 234 127,64	2,50		
2328	422 897,87	4 234 126,38	2,50		
2329	422 897,58	4 234 125,98	2,50		
2330	422 894,13	4 234 124,36	2,50		
2331	422 870,73	4 234 120,58	2,50		
2332	422 870,15	4 234 120,37	2,50		
2333	422 870,11	4 234 120,46	2,50		
2334	422 869,90	4 234 121,09	2,50		
2335	422 869,70	4 234 121,84	2,50		
2336	422 869,57	4 234 122,48	2,50		
2337	422 869,47	4 234 123,26	2,50		
2338	422 869,43	4 234 123,90	2,50		
2339	422 869,43	4 234 124,08	2,50		
2340	422 869,44	4 234 124,36	2,50		

Раздел 2

Сведения о местоположении границ объекта					
1	2	3	4	5	6
2341	422 869,46	4 234 124,65	Картометрический метод	2,50	—
2342	422 869,49	4 234 124,97		2,50	
2343	422 869,54	4 234 125,32		2,50	
2344	422 869,60	4 234 125,68		2,50	
2345	422 869,65	4 234 125,93		2,50	
2346	422 870,09	4 234 127,97		2,50	
2347	422 869,99	4 234 127,95		2,50	
2348	422 869,78	4 234 127,90		2,50	
2349	422 869,50	4 234 127,86		2,50	
2350	422 869,26	4 234 127,83		2,50	
2351	422 869,14	4 234 127,81		2,50	
2352	422 861,89	4 234 126,99		2,50	
2353	422 857,26	4 234 124,51		2,50	
2354	422 854,66	4 234 122,51		2,50	
2355	422 852,18	4 234 117,95		2,50	
2356	422 850,22	4 234 112,71		2,50	
2357	422 849,74	4 234 105,07		2,50	
2358	422 849,67	4 234 104,51		2,50	
2359	422 849,55	4 234 103,83		2,50	
2360	422 849,41	4 234 103,26		2,50	
2361	422 849,21	4 234 102,60		2,50	
2362	422 849,03	4 234 102,09		2,50	
2363	422 848,76	4 234 101,46		2,50	
2364	422 848,49	4 234 100,91		2,50	
2365	422 848,41	4 234 100,78		2,50	
2366	422 845,74	4 234 096,28		2,50	
2367	422 845,56	4 234 096,00		2,50	
2368	422 845,35	4 234 095,70		2,50	
2369	422 845,18	4 234 095,48		2,50	
2370	422 844,95	4 234 095,18		2,50	
2371	422 844,71	4 234 094,89		2,50	
2372	422 844,45	4 234 094,60		2,50	
2373	422 844,26	4 234 094,40		2,50	
2374	422 838,12	4 234 088,30		2,50	
2375	422 837,92	4 234 088,11		2,50	
2376	422 837,67	4 234 087,89	2,50		
2377	422 837,46	4 234 087,71	2,50		
2378	422 837,20	4 234 087,50	2,50		
2379	422 837,04	4 234 087,38	2,50		
2380	422 836,78	4 234 087,19	2,50		
2381	422 836,50	4 234 087,00	2,50		
2382	422 830,62	4 234 083,29	2,50		
2383	422 830,45	4 234 083,19	2,50		
2384	422 830,35	4 234 083,14	2,50		
2385	422 830,19	4 234 083,04	2,50		
2386	422 830,17	4 234 083,04	2,50		
2387	422 830,10	4 234 082,99	2,50		
2388	422 829,82	4 234 082,85	2,50		
2389	422 829,57	4 234 082,72	2,50		
2390	422 829,34	4 234 082,62	2,50		
2391	422 823,70	4 234 080,17	2,50		
2392	422 821,25	4 234 078,33	2,50		
2393	422 813,59	4 234 074,61	2,50		
2394	422 813,46	4 234 074,55	2,50		
2395	422 813,19	4 234 074,37	2,50		

Раздел 2

Сведения о местоположении границ объекта					
1	2	3	4	5	6
2396	422 802,07	4 234 065,27	Картометрический метод	2,50	—
2397	422 801,61	4 234 064,71		2,50	
2398	422 800,90	4 234 062,97		2,50	
1455	422 805,55	4 234 062,94		2,50	
нВ-010					
2399	422 611,24	4 232 900,86	Картометрический метод	2,50	—
2400	422 610,26	4 232 897,71		2,50	
2401	422 610,25	4 232 897,67		2,50	
2402	422 605,39	4 232 880,79		2,50	
2403	422 605,38	4 232 880,74		2,50	
2404	422 603,15	4 232 872,30		2,50	
2405	422 603,09	4 232 871,95		2,50	
2406	422 602,10	4 232 859,83		2,50	
2407	422 602,09	4 232 859,67		2,50	
2408	422 602,09	4 232 859,56		2,50	
2409	422 602,71	4 232 847,84		2,50	
2410	422 602,89	4 232 847,12		2,50	
2411	422 606,51	4 232 839,13		2,50	
2412	422 608,38	4 232 832,33		2,50	
2413	422 608,73	4 232 831,08		2,50	
2414	422 609,15	4 232 829,55		2,50	
2415	422 609,13	4 232 825,66		2,50	
2416	422 608,52	4 232 822,98		2,50	
2417	422 607,52	4 232 819,35		2,50	
2418	422 606,96	4 232 817,31		2,50	
2419	422 606,77	4 232 816,64		2,50	
2420	422 606,76	4 232 816,59		2,50	
2421	422 605,16	4 232 810,04		2,50	
2422	422 602,63	4 232 803,23		2,50	
2423	422 602,61	4 232 803,18		2,50	
2424	422 601,00	4 232 798,39		2,50	
2425	422 600,91	4 232 797,95		2,50	
2426	422 600,49	4 232 793,69		2,50	
2427	422 600,48	4 232 793,49		2,50	
2428	422 600,64	4 232 792,71		2,50	
2429	422 603,14	4 232 786,84		2,50	
2430	422 603,23	4 232 786,67		2,50	
2431	422 608,45	4 232 777,13	2,50		
2432	422 608,46	4 232 777,11	2,50		
2433	422 615,06	4 232 765,36	2,50		
2434	422 615,07	4 232 765,35	2,50		
2435	422 623,53	4 232 750,67	2,50		
2436	422 623,58	4 232 750,58	2,50		
2437	422 628,77	4 232 742,60	2,50		
2438	422 630,34	4 232 738,68	2,50		
2439	422 631,05	4 232 735,42	2,50		
2440	422 631,28	4 232 728,40	2,50		
2441	422 631,34	4 232 727,97	2,50		
2442	422 633,15	4 232 721,01	2,50		
2443	422 633,91	4 232 716,16	2,50		
2444	422 633,92	4 232 716,13	2,50		
2445	422 634,44	4 232 713,20	2,50		
2446	422 634,68	4 232 712,55	2,50		
2447	422 634,99	4 232 712,15	2,50		
2448	422 636,31	4 232 710,81	2,50		

Раздел 2

Сведения о местоположении границ объекта					
1	2	3	4	5	6
2449	422 636,73	4 232 710,48	Картометрический метод	2,50	—
2450	422 636,99	4 232 710,36		2,50	
2451	422 640,71	4 232 708,88		2,50	
2452	422 640,86	4 232 708,82		2,50	
2453	422 645,19	4 232 707,50		2,50	
2454	422 652,64	4 232 704,64		2,50	
2455	422 655,43	4 232 702,80		2,50	
2456	422 655,81	4 232 701,97		2,50	
2457	422 655,85	4 232 697,85		2,50	
2458	422 654,78	4 232 691,65		2,50	
2459	422 654,76	4 232 691,48		2,50	
2460	422 654,54	4 232 688,95		2,50	
2461	422 653,16	4 232 687,41		2,50	
2462	422 651,29	4 232 686,67		2,50	
2463	422 648,27	4 232 686,68		2,50	
2464	422 647,98	4 232 687,46		2,50	
2465	422 647,08	4 232 690,34		2,50	
2466	422 647,05	4 232 690,43		2,50	
2467	422 644,80	4 232 696,56		2,50	
2468	422 644,72	4 232 696,74		2,50	
2469	422 640,76	4 232 705,02		2,50	
2470	422 640,69	4 232 705,15		2,50	
2471	422 640,09	4 232 705,80		2,50	
2472	422 634,85	4 232 709,37		2,50	
2473	422 631,54	4 232 712,00		2,50	
2474	422 628,27	4 232 718,73		2,50	
2475	422 625,44	4 232 730,12		2,50	
2476	422 625,39	4 232 730,28		2,50	
2477	422 618,43	4 232 750,94		2,50	
2478	422 618,34	4 232 751,17		2,50	
2479	422 604,95	4 232 778,98		2,50	
2480	422 604,88	4 232 779,11		2,50	
2481	422 604,81	4 232 779,22		2,50	
2482	422 598,80	4 232 788,25	2,50		
2483	422 597,77	4 232 793,02	2,50		
2484	422 598,67	4 232 801,09	2,50		
2485	422 601,48	4 232 808,13	2,50		
2486	422 605,72	4 232 815,23	2,50		
2487	422 605,97	4 232 815,90	2,50		
2488	422 607,99	4 232 823,58	2,50		
2489	422 608,61	4 232 827,20	2,50		
2490	422 608,42	4 232 830,28	2,50		
2491	422 607,91	4 232 832,24	2,50		
2492	422 606,77	4 232 835,46	2,50		
2493	422 605,07	4 232 838,76	2,50		
2494	422 601,56	4 232 846,66	2,50		
2495	422 599,16	4 232 853,07	2,50		
2496	422 597,90	4 232 861,72	2,50		
2497	422 597,41	4 232 867,76	2,50		
2498	422 597,80	4 232 873,33	2,50		
2499	422 598,84	4 232 878,13	2,50		
2500	422 600,79	4 232 883,87	2,50		
2501	422 604,71	4 232 891,51	2,50		
2502	422 606,79	4 232 894,87	2,50		
2503	422 609,75	4 232 899,34	2,50		

Раздел 2

Сведения о местоположении границ объекта					
1	2	3	4	5	6
2399	422 611,24	4 232 900,86	Картометрический метод	2,50	—
нВ-011					
2504	422 689,30	4 232 671,57	Картометрический метод	2,50	—
2505	422 689,94	4 232 670,20		2,50	
2506	422 689,80	4 232 670,00		2,50	
2507	422 689,73	4 232 669,88		2,50	
2508	422 689,46	4 232 668,89		2,50	
2509	422 689,44	4 232 665,03		2,50	
2510	422 689,44	4 232 665,02		2,50	
2511	422 689,55	4 232 664,35		2,50	
2512	422 691,53	4 232 658,75		2,50	
2513	422 691,69	4 232 658,42		2,50	
2514	422 691,98	4 232 658,03		2,50	
2515	422 696,20	4 232 653,66		2,50	
2516	422 700,68	4 232 648,56		2,50	
2517	422 704,63	4 232 641,54		2,50	
2518	422 705,17	4 232 640,33		2,50	
2519	422 708,01	4 232 629,81		2,50	
2520	422 708,20	4 232 629,35		2,50	
2521	422 710,94	4 232 624,46		2,50	
2522	422 713,69	4 232 618,91		2,50	
2523	422 713,75	4 232 618,80		2,50	
2524	422 713,84	4 232 618,65		2,50	
2525	422 717,28	4 232 613,71		2,50	
2526	422 717,79	4 232 613,20		2,50	
2527	422 719,71	4 232 611,88		2,50	
2528	422 725,31	4 232 594,19		2,50	
2529	422 728,21	4 232 572,70		2,50	
2530	422 723,17	4 232 537,94		2,50	
2531	422 710,54	4 232 495,99		2,50	
2532	422 705,83	4 232 488,19	2,50		
2533	422 702,56	4 232 488,01	2,50		
2534	422 701,67	4 232 487,75	2,50		
2535	422 701,58	4 232 487,69	2,50		
2536	422 697,71	4 232 485,17	2,50		
2537	422 697,19	4 232 484,69	2,50		
2538	422 693,57	4 232 479,77	2,50		
2539	422 693,45	4 232 479,58	2,50		
2540	422 693,36	4 232 479,43	2,50		
2541	422 690,53	4 232 473,31	2,50		
2542	422 690,48	4 232 473,16	2,50		
2543	422 688,09	4 232 466,74	2,50		
2544	422 685,46	4 232 461,28	2,50		
2545	422 683,51	4 232 457,68	2,50		
2546	422 681,63	4 232 454,82	2,50		
2547	422 677,72	4 232 450,41	2,50		
2548	422 677,70	4 232 450,40	2,50		
2549	422 672,49	4 232 444,43	2,50		
2550	422 667,08	4 232 439,32	2,50		
2551	422 666,72	4 232 438,86	2,50		
2552	422 666,62	4 232 438,67	2,50		
2553	422 665,28	4 232 435,61	2,50		
2554	422 665,17	4 232 435,31	2,50		
2555	422 664,09	4 232 431,08	2,50		
2556	422 663,08	4 232 427,46	2,50		

Раздел 2

Сведения о местоположении границ объекта					
1	2	3	4	5	6
2557	422 661,25	4 232 424,18	Картометрический метод	2,50	—
2558	422 656,24	4 232 420,32		2,50	
2559	422 656,05	4 232 420,15		2,50	
2560	422 651,37	4 232 415,51		2,50	
2561	422 651,32	4 232 415,45		2,50	
2562	422 646,24	4 232 410,01		2,50	
2563	422 645,97	4 232 409,64		2,50	
2564	422 645,92	4 232 409,56		2,50	
2565	422 642,55	4 232 403,05		2,50	
2566	422 642,51	4 232 402,98		2,50	
2567	422 640,47	4 232 398,56		2,50	
2568	422 635,52	4 232 392,49		2,50	
2569	422 625,49	4 232 382,05		2,50	
2570	422 627,50	4 232 385,47		2,50	
2571	422 627,50	4 232 385,49		2,50	
2572	422 627,65	4 232 385,81		2,50	
2573	422 631,58	4 232 396,82		2,50	
2574	422 637,36	4 232 404,21		2,50	
2575	422 653,98	4 232 422,68		2,50	
2576	422 654,14	4 232 422,88		2,50	
2577	422 659,23	4 232 430,32		2,50	
2578	422 659,31	4 232 430,45		2,50	
2579	422 659,47	4 232 430,80		2,50	
2580	422 663,10	4 232 441,45		2,50	
2581	422 663,11	4 232 441,46		2,50	
2582	422 667,43	4 232 454,63		2,50	
2583	422 667,44	4 232 454,66		2,50	
2584	422 669,33	4 232 460,78		2,50	
2585	422 669,34	4 232 460,83		2,50	
2586	422 670,48	4 232 464,84		2,50	
2587	422 673,71	4 232 470,33		2,50	
2588	422 673,72	4 232 470,34		2,50	
2589	422 673,78	4 232 470,44		2,50	
2590	422 679,22	4 232 481,23	2,50		
2591	422 691,46	4 232 499,18	2,50		
2592	422 691,54	4 232 499,31	2,50		
2593	422 691,59	4 232 499,40	2,50		
2594	422 700,12	4 232 516,21	2,50		
2595	422 706,42	4 232 528,15	2,50		
2596	422 706,60	4 232 528,67	2,50		
2597	422 707,69	4 232 533,72	2,50		
2598	422 707,72	4 232 533,90	2,50		
2599	422 709,23	4 232 546,01	2,50		
2600	422 709,25	4 232 546,21	2,50		
2601	422 709,58	4 232 562,19	2,50		
2602	422 709,58	4 232 562,23	2,50		
2603	422 709,54	4 232 562,64	2,50		
2604	422 707,33	4 232 573,43	2,50		
2605	422 707,26	4 232 573,68	2,50		
2606	422 702,83	4 232 586,36	2,50		
2607	422 701,71	4 232 591,80	2,50		
2608	422 701,48	4 232 596,80	2,50		
2609	422 702,11	4 232 602,11	2,50		
2610	422 703,30	4 232 604,24	2,50		
2611	422 704,76	4 232 605,94	2,50		

Раздел 2

Сведения о местоположении границ объекта					
1	2	3	4	5	6
2612	422 704,98	4 232 606,25	Картометрический метод	2,50	—
2613	422 705,05	4 232 606,38		2,50	
2614	422 706,39	4 232 609,18		2,50	
2615	422 706,59	4 232 609,96		2,50	
2616	422 706,74	4 232 613,69		2,50	
2617	422 706,74	4 232 613,77		2,50	
2618	422 706,73	4 232 613,96		2,50	
2619	422 706,35	4 232 617,96		2,50	
2620	422 706,35	4 232 617,97		2,50	
2621	422 705,97	4 232 621,57		2,50	
2622	422 705,71	4 232 622,36		2,50	
2623	422 705,67	4 232 622,43		2,50	
2624	422 704,08	4 232 624,97		2,50	
2625	422 704,02	4 232 625,07		2,50	
2626	422 701,64	4 232 628,40		2,50	
2627	422 701,55	4 232 628,51		2,50	
2628	422 698,24	4 232 632,49		2,50	
2629	422 694,20	4 232 640,27		2,50	
2630	422 690,19	4 232 653,25		2,50	
2631	422 687,93	4 232 662,44		2,50	
2632	422 688,70	4 232 669,97	2,50		
2504	422 689,30	4 232 671,57	2,50		
нВ-012					
2633	422 638,98	4 232 936,63	Картометрический метод	2,50	—
2634	422 639,06	4 232 935,50		2,50	
2635	422 638,04	4 232 930,77		2,50	
2636	422 636,07	4 232 923,01		2,50	
2637	422 633,38	4 232 917,32		2,50	
2638	422 629,65	4 232 914,08		2,50	
2639	422 621,26	4 232 910,37		2,50	
2640	422 621,07	4 232 910,27		2,50	
2641	422 621,01	4 232 910,24		2,50	
2642	422 616,64	4 232 907,51		2,50	
2643	422 617,98	4 232 909,39		2,50	
2644	422 618,08	4 232 909,56		2,50	
2645	422 618,10	4 232 909,59		2,50	
2646	422 620,65	4 232 914,24		2,50	
2647	422 620,82	4 232 914,66		2,50	
2648	422 621,74	4 232 917,88		2,50	
2649	422 624,38	4 232 924,39		2,50	
2650	422 625,39	4 232 926,60		2,50	
2651	422 627,75	4 232 928,62		2,50	
2652	422 630,20	4 232 930,20		2,50	
2653	422 633,95	4 232 931,99	2,50		
2654	422 634,09	4 232 932,06	2,50		
2655	422 634,28	4 232 932,20	2,50		
2656	422 636,95	4 232 934,18	2,50		
2657	422 637,33	4 232 934,55	2,50		
2633	422 638,98	4 232 936,63	2,50		
нВ-013					
2658	422 448,26	4 232 250,38	Картометрический метод	2,50	—
2659	422 445,95	4 232 244,61		2,50	
2660	422 436,61	4 232 233,36		2,50	
2661	422 436,30	4 232 233,16		2,50	
2662	422 436,63	4 232 238,65		2,50	

Раздел 2

Сведения о местоположении границ объекта					
1	2	3	4	5	6
2663	422 437,67	4 232 242,73	Картометрический метод	2,50	—
2664	422 440,83	4 232 245,87		2,50	
2665	422 445,68	4 232 248,65		2,50	
2666	422 445,79	4 232 248,73		2,50	
2658	422 448,26	4 232 250,38		2,50	
нВ-014					
2667	422 436,78	4 234 454,39	Картометрический метод	2,50	—
4431	422 432,82	4 234 444,84		2,50	
4430	422 428,90	4 234 435,11		2,50	
4429	422 423,84	4 234 419,41		2,50	
4428	422 422,56	4 234 405,52		2,50	
4427	422 422,11	4 234 396,99		2,50	
4426	422 418,49	4 234 391,33		2,50	
4425	422 412,75	4 234 386,73		2,50	
4424	422 405,04	4 234 381,28		2,50	
4423	422 391,61	4 234 366,26		2,50	
4422	422 382,93	4 234 352,67		2,50	
4421	422 378,86	4 234 344,37		2,50	
4420	422 374,86	4 234 323,69		2,50	
4419	422 371,68	4 234 310,34		2,50	
4418	422 371,59	4 234 308,78		2,50	
4417	422 359,33	4 234 305,64		2,50	
4416	422 350,34	4 234 300,39		2,50	
4415	422 335,85	4 234 289,97		2,50	
4414	422 325,72	4 234 282,55		2,50	
4413	422 325,69	4 234 282,54		2,50	
4412	422 325,60	4 234 282,48		2,50	
4411	422 325,57	4 234 282,46		2,50	
4410	422 325,57	4 234 282,45		2,50	
4409	422 314,58	4 234 276,27		2,50	
4408	422 308,45	4 234 270,30		2,50	
4407	422 308,40	4 234 270,25		2,50	
4406	422 308,20	4 234 270,10		2,50	
4405	422 308,15	4 234 270,08		2,50	
4404	422 308,11	4 234 270,06		2,50	
4403	422 307,97	4 234 269,99		2,50	
4402	422 307,94	4 234 269,97		2,50	
4401	422 302,47	4 234 267,86		2,50	
4400	422 302,45	4 234 267,85		2,50	
4399	422 302,40	4 234 267,84		2,50	
4398	422 294,40	4 234 265,20	2,50		
4397	422 294,36	4 234 265,20	2,50		
4396	422 294,20	4 234 265,16	2,50		
4395	422 294,15	4 234 265,15	2,50		
4394	422 288,96	4 234 264,36	2,50		
4393	422 288,92	4 234 264,36	2,50		
4392	422 288,77	4 234 264,35	2,50		
4391	422 288,74	4 234 264,35	2,50		
4390	422 288,69	4 234 264,36	2,50		
4389	422 288,45	4 234 264,38	2,50		
4388	422 288,38	4 234 264,39	2,50		
4387	422 281,73	4 234 266,01	2,50		
4386	422 281,66	4 234 266,04	2,50		
4385	422 281,40	4 234 266,15	2,50		
4384	422 281,34	4 234 266,18	2,50		

Раздел 2

Сведения о местоположении границ объекта					
1	2	3	4	5	6
4383	422 281,33	4 234 266,18	Картометрический метод	2,50	—
4382	422 281,25	4 234 266,23		2,50	
4381	422 281,22	4 234 266,25		2,50	
4380	422 275,39	4 234 270,39		2,50	
4379	422 275,36	4 234 270,41		2,50	
4378	422 275,27	4 234 270,48		2,50	
4377	422 275,26	4 234 270,50		2,50	
4376	422 265,84	4 234 278,91		2,50	
4375	422 248,52	4 234 293,73		2,50	
4374	422 240,50	4 234 298,47		2,50	
4373	422 230,00	4 234 300,31		2,50	
4372	422 229,96	4 234 300,32		2,50	
4371	422 229,75	4 234 300,38		2,50	
4370	422 229,69	4 234 300,40		2,50	
4369	422 213,90	4 234 306,93		2,50	
4368	422 203,36	4 234 308,53		2,50	
4367	422 197,81	4 234 308,93		2,50	
4366	422 192,46	4 234 308,57		2,50	
4365	422 192,43	4 234 308,56		2,50	
4364	422 192,36	4 234 308,56		2,50	
4363	422 192,31	4 234 308,56		2,50	
4362	422 192,29	4 234 308,56		2,50	
4361	422 178,61	4 234 309,21		2,50	
4360	422 162,21	4 234 307,81		2,50	
4359	422 156,96	4 234 307,23		2,50	
4358	422 143,61	4 234 305,76		2,50	
4357	422 129,28	4 234 303,68		2,50	
4356	422 115,75	4 234 301,11		2,50	
4355	422 106,86	4 234 297,28		2,50	
4354	422 103,37	4 234 294,69		2,50	
4353	422 098,09	4 234 289,05		2,50	
4352	422 087,99	4 234 272,71		2,50	
4351	422 081,07	4 234 261,37		2,50	
4350	422 075,76	4 234 249,05		2,50	
4349	422 071,20	4 234 233,71		2,50	
4348	422 071,18	4 234 233,66		2,50	
4347	422 071,09	4 234 233,45		2,50	
4346	422 071,06	4 234 233,39		2,50	
4345	422 071,02	4 234 233,32		2,50	
4344	422 065,40	4 234 224,31		2,50	
4343	422 065,37	4 234 224,26		2,50	
4342	422 065,20	4 234 224,05		2,50	
4341	422 065,15	4 234 224,01		2,50	
4340	422 057,19	4 234 216,62	2,50		
4339	422 050,01	4 234 208,71	2,50		
4338	422 049,98	4 234 208,68	2,50		
4337	422 049,84	4 234 208,55	2,50		
4336	422 049,80	4 234 208,51	2,50		
4335	422 045,52	4 234 205,32	2,50		
4334	422 045,50	4 234 205,31	2,50		
4333	422 045,40	4 234 205,24	2,50		
4332	422 045,37	4 234 205,23	2,50		
4331	422 045,25	4 234 205,17	2,50		
4330	422 044,75	4 234 205,04	2,50		
4329	422 044,62	4 234 205,03	2,50		

Раздел 2

Сведения о местоположении границ объекта					
1	2	3	4	5	6
4328	422 044,59	4 234 205,03	Картометрический метод	2,50	—
4327	422 044,43	4 234 205,03		2,50	
4326	422 044,38	4 234 205,04		2,50	
4325	422 032,94	4 234 206,95		2,50	
4324	422 032,90	4 234 206,96		2,50	
4323	422 032,74	4 234 207,00		2,50	
4322	422 032,70	4 234 207,01		2,50	
4321	422 009,61	4 234 214,81		2,50	
4320	421 992,31	4 234 219,59		2,50	
4319	421 992,26	4 234 219,60		2,50	
4318	421 974,58	4 234 224,98		2,50	
4317	421 974,56	4 234 224,99		2,50	
4316	421 974,47	4 234 225,02		2,50	
4315	421 974,45	4 234 225,03		2,50	
4314	421 967,42	4 234 227,93		2,50	
4313	421 962,05	4 234 228,82		2,50	
4312	421 949,10	4 234 227,89		2,50	
4311	421 932,94	4 234 224,14		2,50	
4310	421 914,21	4 234 216,44		2,50	
4309	421 901,62	4 234 209,09		2,50	
4308	421 899,42	4 234 206,21		2,50	
4307	421 896,49	4 234 197,34		2,50	
4306	421 894,59	4 234 183,24		2,50	
4305	421 894,58	4 234 183,22		2,50	
4304	421 894,56	4 234 183,11		2,50	
4303	421 894,56	4 234 183,08		2,50	
4302	421 892,12	4 234 173,23		2,50	
4301	421 892,11	4 234 173,21		2,50	
4300	421 892,07	4 234 173,07		2,50	
4299	421 892,05	4 234 173,02		2,50	
4298	421 888,96	4 234 165,45		2,50	
4297	421 888,95	4 234 165,42		2,50	
4296	421 888,89	4 234 165,30		2,50	
4295	421 888,87	4 234 165,26		2,50	
4294	421 888,82	4 234 165,18		2,50	
4293	421 888,62	4 234 164,95		2,50	
4292	421 888,58	4 234 164,91		2,50	
4291	421 885,24	4 234 161,86		2,50	
4290	421 885,21	4 234 161,83		2,50	
4289	421 885,04	4 234 161,70		2,50	
4288	421 884,98	4 234 161,67		2,50	
4287	421 884,96	4 234 161,65		2,50	
4286	421 884,88	4 234 161,61		2,50	
4285	421 884,86	4 234 161,60		2,50	
4284	421 880,59	4 234 159,61		2,50	
4283	421 880,49	4 234 159,58		2,50	
4282	421 880,07	4 234 159,49		2,50	
4281	421 879,96	4 234 159,47	2,50		
4280	421 879,90	4 234 159,48	2,50		
4279	421 879,64	4 234 159,52	2,50		
4278	421 879,57	4 234 159,52	2,50		
4277	421 873,99	4 234 161,01	2,50		
4276	421 873,93	4 234 161,03	2,50		
4275	421 873,69	4 234 161,13	2,50		
4274	421 873,63	4 234 161,16	2,50		

Раздел 2

Сведения о местоположении границ объекта					
1	2	3	4	5	6
4273	421 873,61	4 234 161,17	Картометрический метод	2,50	—
4272	421 873,52	4 234 161,23		2,50	
4271	421 873,49	4 234 161,25		2,50	
4270	421 870,57	4 234 163,39		2,50	
4269	421 870,50	4 234 163,46		2,50	
4268	421 870,22	4 234 163,76		2,50	
4267	421 870,16	4 234 163,85		2,50	
4266	421 870,13	4 234 163,91		2,50	
4265	421 870,10	4 234 163,98		2,50	
4264	421 865,10	4 234 174,50		2,50	
4263	421 865,08	4 234 174,54		2,50	
4262	421 865,03	4 234 174,67		2,50	
4261	421 865,02	4 234 174,69		2,50	
4260	421 860,31	4 234 189,69		2,50	
4259	421 852,80	4 234 207,89		2,50	
4258	421 845,95	4 234 220,13		2,50	
4257	421 837,59	4 234 227,67		2,50	
4256	421 827,66	4 234 231,40		2,50	
4255	421 818,17	4 234 232,47		2,50	
4254	421 818,10	4 234 232,48		2,50	
4253	421 800,55	4 234 235,00		2,50	
4252	421 790,26	4 234 235,29		2,50	
4251	421 790,23	4 234 235,29		2,50	
4250	421 790,19	4 234 235,30		2,50	
4249	421 782,48	4 234 235,85		2,50	
4248	421 772,78	4 234 234,71		2,50	
4247	421 762,43	4 234 233,28		2,50	
4246	421 757,85	4 234 232,55		2,50	
4245	421 752,25	4 234 228,74		2,50	
4244	421 748,47	4 234 224,63		2,50	
4243	421 746,83	4 234 218,69		2,50	
4242	421 745,80	4 234 210,92		2,50	
4241	421 748,35	4 234 204,54		2,50	
4240	421 755,63	4 234 194,70		2,50	
4239	421 764,49	4 234 183,50		2,50	
4238	421 764,49	4 234 183,49		2,50	
4237	421 764,58	4 234 183,37		2,50	
4236	421 764,62	4 234 183,31		2,50	
4235	421 764,65	4 234 183,26		2,50	
4234	421 764,69	4 234 183,17		2,50	
4233	421 770,34	4 234 170,50		2,50	
4232	421 770,39	4 234 170,40		2,50	
4231	421 770,42	4 234 170,34	2,50		
4230	421 775,28	4 234 154,48	2,50		
4229	421 775,29	4 234 154,41	2,50		
4228	421 775,33	4 234 154,14	2,50		
4227	421 775,34	4 234 154,09	2,50		
4226	421 775,69	4 234 142,89	2,50		
4225	421 775,69	4 234 142,88	2,50		
4224	421 775,69	4 234 142,84	2,50		
4223	421 775,69	4 234 142,81	2,50		
4222	421 775,69	4 234 142,79	2,50		
4221	421 775,39	4 234 133,08	2,50		
4220	421 775,38	4 234 133,02	2,50		
4219	421 775,34	4 234 132,75	2,50		

Раздел 2

Сведения о местоположении границ объекта					
1	2	3	4	5	6
4218	421 775,33	4 234 132,68	Картометрический метод	2,50	—
4217	421 772,90	4 234 124,84		2,50	
4216	421 772,88	4 234 124,79		2,50	
4215	421 772,79	4 234 124,58		2,50	
4214	421 772,76	4 234 124,53		2,50	
4213	421 772,72	4 234 124,46		2,50	
4212	421 772,54	4 234 124,24		2,50	
4211	421 772,49	4 234 124,19		2,50	
4210	421 766,61	4 234 118,62		2,50	
4209	421 766,57	4 234 118,58		2,50	
4208	421 766,38	4 234 118,44		2,50	
4207	421 766,33	4 234 118,42		2,50	
4206	421 757,59	4 234 113,32		2,50	
4205	421 757,53	4 234 113,29		2,50	
4204	421 757,29	4 234 113,19		2,50	
4203	421 757,23	4 234 113,17		2,50	
4202	421 750,96	4 234 111,46		2,50	
4201	421 750,90	4 234 111,45		2,50	
4200	421 750,65	4 234 111,41		2,50	
4199	421 750,59	4 234 111,41		2,50	
4198	421 742,47	4 234 111,30		2,50	
4197	421 742,46	4 234 111,30		2,50	
4196	421 742,45	4 234 111,30		2,50	
4195	421 742,39	4 234 111,30		2,50	
4194	421 742,36	4 234 111,30		2,50	
4193	421 734,93	4 234 111,73		2,50	
4192	421 734,90	4 234 111,73		2,50	
4191	421 734,85	4 234 111,74		2,50	
4190	421 727,66	4 234 112,43		2,50	
4189	421 727,58	4 234 112,44		2,50	
4188	421 727,28	4 234 112,53		2,50	
4187	421 727,21	4 234 112,54		2,50	
4186	421 720,25	4 234 115,55		2,50	
4185	421 714,74	4 234 116,21		2,50	
4184	421 714,72	4 234 116,21		2,50	
4183	421 714,62	4 234 116,22		2,50	
4182	421 714,59	4 234 116,23		2,50	
4181	421 703,48	4 234 118,74		2,50	
4180	421 703,41	4 234 118,76		2,50	
4179	421 703,13	4 234 118,86		2,50	
4178	421 703,06	4 234 118,90		2,50	
4177	421 703,03	4 234 118,91	2,50		
4176	421 702,93	4 234 118,98	2,50		
4175	421 702,91	4 234 118,99	2,50		
4174	421 699,32	4 234 121,67	2,50		
4173	421 699,30	4 234 121,68	2,50		
4172	421 699,23	4 234 121,74	2,50		
4171	421 699,22	4 234 121,76	2,50		
4170	421 689,81	4 234 130,18	2,50		
4169	421 689,77	4 234 130,21	2,50		
4168	421 689,67	4 234 130,32	2,50		
4167	421 689,65	4 234 130,35	2,50		
4166	421 679,48	4 234 142,73	2,50		
4165	421 673,64	4 234 149,15	2,50		
4164	421 667,91	4 234 153,51	2,50		

Раздел 2

Сведения о местоположении границ объекта					
1	2	3	4	5	6
4163	421 660,69	4 234 156,83	Картометрический метод	2,50	—
4162	421 648,03	4 234 158,38		2,50	
4161	421 636,93	4 234 158,67		2,50	
4160	421 627,01	4 234 156,93		2,50	
4159	421 619,46	4 234 151,81		2,50	
4158	421 612,37	4 234 142,84		2,50	
4157	421 612,34	4 234 142,80		2,50	
4156	421 612,32	4 234 142,77		2,50	
4155	421 603,90	4 234 133,08		2,50	
4154	421 603,85	4 234 133,03		2,50	
4153	421 603,65	4 234 132,86		2,50	
4152	421 603,60	4 234 132,82		2,50	
4151	421 596,08	4 234 127,86		2,50	
4150	421 589,82	4 234 123,38		2,50	
4149	421 589,79	4 234 123,35		2,50	
4148	421 589,71	4 234 123,30		2,50	
4147	421 589,70	4 234 123,30		2,50	
4146	421 589,60	4 234 123,25		2,50	
4145	421 589,19	4 234 123,12		2,50	
4144	421 589,09	4 234 123,10		2,50	
4143	421 583,50	4 234 122,59		2,50	
4142	421 583,45	4 234 122,58		2,50	
4141	421 583,36	4 234 122,58		2,50	
4140	421 583,33	4 234 122,59		2,50	
4139	421 583,21	4 234 122,60		2,50	
4138	421 583,18	4 234 122,60		2,50	
4137	421 576,26	4 234 123,42		2,50	
4136	421 576,17	4 234 123,44		2,50	
4135	421 575,79	4 234 123,56		2,50	
4134	421 575,69	4 234 123,61		2,50	
4133	421 575,68	4 234 123,61		2,50	
4132	421 575,60	4 234 123,66		2,50	
4131	421 575,57	4 234 123,69		2,50	
4130	421 569,59	4 234 127,97		2,50	
4129	421 569,54	4 234 128,01		2,50	
4128	421 569,39	4 234 128,15		2,50	
4127	421 569,36	4 234 128,18		2,50	
4126	421 561,94	4 234 136,19		2,50	
4125	421 561,92	4 234 136,22		2,50	
4124	421 561,78	4 234 136,39		2,50	
4123	421 561,74	4 234 136,46		2,50	
4122	421 561,71	4 234 136,50	2,50		
4121	421 561,64	4 234 136,66	2,50		
4120	421 561,63	4 234 136,69	2,50		
4119	421 558,87	4 234 144,15	2,50		
4118	421 558,86	4 234 144,18	2,50		
4117	421 558,84	4 234 144,25	2,50		
4116	421 555,56	4 234 155,58	2,50		
4115	421 555,55	4 234 155,64	2,50		
4114	421 555,52	4 234 155,82	2,50		
4113	421 555,51	4 234 155,85	2,50		
4112	421 554,50	4 234 166,02	2,50		
4111	421 552,06	4 234 176,87	2,50		
4110	421 548,58	4 234 185,36	2,50		
4109	421 543,14	4 234 196,09	2,50		

Раздел 2

Сведения о местоположении границ объекта					
1	2	3	4	5	6
4108	421 536,89	4 234 203,55	Картометрический метод	2,50	—
4107	421 521,48	4 234 213,94		2,50	
4106	421 509,45	4 234 221,80		2,50	
4105	421 501,95	4 234 225,98		2,50	
4104	421 497,22	4 234 227,37		2,50	
4103	421 492,33	4 234 227,64		2,50	
4102	421 492,22	4 234 227,66		2,50	
4101	421 491,78	4 234 227,79		2,50	
4100	421 491,67	4 234 227,84		2,50	
4099	421 491,64	4 234 227,86		2,50	
4098	421 491,52	4 234 227,94		2,50	
4097	421 491,49	4 234 227,97		2,50	
4096	421 486,45	4 234 231,98		2,50	
4095	421 486,39	4 234 232,03		2,50	
4094	421 486,15	4 234 232,29		2,50	
4093	421 486,09	4 234 232,37		2,50	
4092	421 482,85	4 234 237,74		2,50	
4091	421 476,12	4 234 245,82		2,50	
4090	421 474,39	4 234 246,64		2,50	
4089	421 472,60	4 234 246,14		2,50	
4088	421 468,18	4 234 240,66		2,50	
4087	421 465,58	4 234 235,37		2,50	
4086	421 465,56	4 234 235,34		2,50	
4085	421 465,56	4 234 235,33		2,50	
4084	421 465,53	4 234 235,28		2,50	
4083	421 463,53	4 234 231,72		2,50	
4082	421 463,52	4 234 231,69		2,50	
4081	421 463,44	4 234 231,58		2,50	
4080	421 463,07	4 234 231,22		2,50	
4079	421 462,97	4 234 231,14		2,50	
4078	421 462,87	4 234 231,09		2,50	
4077	421 462,46	4 234 230,96		2,50	
4076	421 462,35	4 234 230,95		2,50	
4075	421 459,72	4 234 230,71		2,50	
4074	421 458,31	4 234 229,98		2,50	
4073	421 457,14	4 234 225,36		2,50	
4072	421 455,80	4 234 217,72		2,50	
4071	421 456,17	4 234 210,44		2,50	
4070	421 456,17	4 234 210,41		2,50	
4069	421 456,17	4 234 210,36		2,50	
4068	421 456,17	4 234 210,27	2,50		
4067	421 456,17	4 234 210,23	2,50		
4066	421 455,61	4 234 203,98	2,50		
4065	421 455,59	4 234 203,89	2,50		
4064	421 455,51	4 234 203,59	2,50		
4063	421 455,49	4 234 203,53	2,50		
4062	421 453,21	4 234 198,08	2,50		
4061	421 453,21	4 234 198,07	2,50		
4060	421 453,16	4 234 197,96	2,50		
4059	421 453,13	4 234 197,91	2,50		
4058	421 453,07	4 234 197,82	2,50		
4057	421 452,80	4 234 197,52	2,50		
4056	421 452,73	4 234 197,46	2,50		
4055	421 448,85	4 234 194,54	2,50		
4054	421 448,83	4 234 194,52	2,50		

Раздел 2

Сведения о местоположении границ объекта					
1	2	3	4	5	6
4053	421 448,73	4 234 194,45	Картометрический метод	2,50	—
4052	421 448,70	4 234 194,44		2,50	
4051	421 448,64	4 234 194,41		2,50	
4050	421 448,38	4 234 194,30		2,50	
4049	421 448,31	4 234 194,28		2,50	
4048	421 443,85	4 234 193,18		2,50	
4047	421 441,17	4 234 191,01		2,50	
4046	421 441,11	4 234 190,96		2,50	
4045	421 441,07	4 234 190,94		2,50	
4044	421 438,65	4 234 189,26		2,50	
4043	421 438,63	4 234 185,90		2,50	
4042	421 443,80	4 234 180,91		2,50	
4041	421 449,04	4 234 178,69		2,50	
4040	421 454,80	4 234 178,17		2,50	
4039	421 454,86	4 234 178,16		2,50	
4038	421 455,11	4 234 178,10		2,50	
4037	421 455,17	4 234 178,08		2,50	
4036	421 462,19	4 234 175,54		2,50	
4035	421 462,20	4 234 175,53		2,50	
4034	421 462,25	4 234 175,51		2,50	
4033	421 467,70	4 234 173,37		2,50	
4032	421 467,75	4 234 173,35		2,50	
4031	421 467,86	4 234 173,29		2,50	
4030	421 467,87	4 234 173,28		2,50	
4029	421 471,97	4 234 171,01		2,50	
4028	421 472,02	4 234 171,00		2,50	
4027	421 476,27	4 234 168,58		2,50	
4026	421 476,27	4 234 168,57		2,50	
4025	421 476,34	4 234 168,53		2,50	
4024	421 476,37	4 234 168,52		2,50	
4023	421 479,29	4 234 166,51		2,50	
4022	421 479,38	4 234 166,44		2,50	
4021	421 479,68	4 234 166,11		2,50	
4020	421 479,74	4 234 166,02		2,50	
4019	421 479,76	4 234 165,99		2,50	
4018	421 479,78	4 234 165,96		2,50	
4017	421 481,09	4 234 163,43		2,50	
4016	421 481,13	4 234 163,36		2,50	
4015	421 481,22	4 234 163,08		2,50	
4014	421 481,23	4 234 163,01	2,50		
4013	421 485,27	4 234 141,03	2,50		
4012	421 485,27	4 234 141,02	2,50		
4011	421 485,29	4 234 140,90	2,50		
4010	421 485,30	4 234 140,86	2,50		
4009	421 486,17	4 234 126,86	2,50		
4008	421 486,17	4 234 126,83	2,50		
4007	421 486,17	4 234 126,77	2,50		
4006	421 486,17	4 234 126,72	2,50		
4005	421 486,15	4 234 126,50	2,50		
4004	421 486,14	4 234 126,44	2,50		
4003	421 482,91	4 234 111,68	2,50		
4002	421 482,60	4 234 102,36	2,50		
4001	421 482,59	4 234 102,28	2,50		
4000	421 482,52	4 234 101,94	2,50		
3999	421 482,49	4 234 101,85	2,50		

Раздел 2

Сведения о местоположении границ объекта					
1	2	3	4	5	6
3998	421 479,67	4 234 094,81	Картометрический метод	2,50	—
3997	421 479,66	4 234 094,78		2,50	
3996	421 479,61	4 234 094,68		2,50	
3995	421 479,60	4 234 094,65		2,50	
3994	421 473,43	4 234 083,37		2,50	
3993	421 473,40	4 234 083,32		2,50	
3992	421 473,38	4 234 083,28		2,50	
3991	421 473,34	4 234 083,23		2,50	
3990	421 465,30	4 234 071,27		2,50	
3989	421 465,28	4 234 071,24		2,50	
3988	421 465,22	4 234 071,17		2,50	
3987	421 465,21	4 234 071,16		2,50	
3986	421 457,75	4 234 062,17		2,50	
3985	421 457,69	4 234 062,09		2,50	
3984	421 453,41	4 234 057,31		2,50	
3983	421 453,37	4 234 057,27		2,50	
3982	421 453,25	4 234 057,16		2,50	
3981	421 453,24	4 234 057,14		2,50	
3980	421 445,50	4 234 050,78		2,50	
3979	421 445,46	4 234 050,75		2,50	
3978	421 445,36	4 234 050,68		2,50	
3977	421 445,35	4 234 050,68		2,50	
3976	421 437,65	4 234 045,80		2,50	
3975	421 433,00	4 234 042,51		2,50	
3974	421 432,97	4 234 042,49		2,50	
3973	421 432,89	4 234 042,44		2,50	
3972	421 432,88	4 234 042,44		2,50	
3971	421 432,78	4 234 042,39		2,50	
3970	421 432,37	4 234 042,26		2,50	
3969	421 432,27	4 234 042,24		2,50	
3968	421 428,00	4 234 041,86		2,50	
3967	421 427,95	4 234 041,85		2,50	
3966	421 427,90	4 234 041,85		2,50	
3965	421 409,57	4 234 041,38		2,50	
3964	421 386,14	4 234 039,74		2,50	
3963	421 384,56	4 234 039,53		2,50	
3962	421 386,24	4 234 036,23		2,50	
3961	421 387,81	4 234 036,44		2,50	
3960	421 388,74	4 234 036,58		2,50	
3959	421 400,58	4 234 038,54	2,50		
3958	421 400,63	4 234 038,55	2,50		
3957	421 400,79	4 234 038,56	2,50		
3956	421 400,82	4 234 038,56	2,50		
3955	421 400,85	4 234 038,56	2,50		
3954	421 400,87	4 234 038,56	2,50		
3953	421 418,87	4 234 037,95	2,50		
3952	421 429,34	4 234 038,97	2,50		
3951	421 436,92	4 234 040,71	2,50		
3950	421 446,69	4 234 048,10	2,50		
3949	421 467,71	4 234 072,39	2,50		
3948	421 480,44	4 234 087,93	2,50		
3947	421 489,66	4 234 105,66	2,50		
3946	421 492,06	4 234 120,19	2,50		
3945	421 491,89	4 234 142,61	2,50		
3944	421 488,31	4 234 168,15	2,50		

Раздел 2

Сведения о местоположении границ объекта					
1	2	3	4	5	6
3943	421 483,14	4 234 179,95	Картометрический метод	2,50	—
3942	421 479,98	4 234 186,59		2,50	
3941	421 479,96	4 234 186,64		2,50	
3940	421 479,87	4 234 186,90		2,50	
3939	421 479,85	4 234 186,99		2,50	
3938	421 478,81	4 234 193,11		2,50	
3937	421 478,80	4 234 193,16		2,50	
3936	421 478,79	4 234 193,33		2,50	
3935	421 478,79	4 234 193,36		2,50	
3934	421 478,79	4 234 193,42		2,50	
3933	421 478,82	4 234 193,68		2,50	
3932	421 478,84	4 234 193,75		2,50	
3931	421 481,82	4 234 204,93		2,50	
3930	421 481,84	4 234 204,99		2,50	
3929	421 481,94	4 234 205,23		2,50	
3928	421 481,97	4 234 205,29		2,50	
3927	421 482,01	4 234 205,36		2,50	
3926	421 482,15	4 234 205,53		2,50	
3925	421 482,17	4 234 205,55		2,50	
3924	421 488,32	4 234 212,19		2,50	
3923	421 488,37	4 234 212,24		2,50	
3922	421 488,60	4 234 212,43		2,50	
3921	421 488,67	4 234 212,47		2,50	
3920	421 488,71	4 234 212,49		2,50	
3919	421 488,91	4 234 212,58		2,50	
3918	421 488,97	4 234 212,61		2,50	
3917	421 498,30	4 234 215,50		2,50	
3916	421 498,38	4 234 215,52		2,50	
3915	421 498,68	4 234 215,56		2,50	
3914	421 498,75	4 234 215,57		2,50	
3913	421 498,79	4 234 215,56		2,50	
3912	421 498,99	4 234 215,54		2,50	
3911	421 499,05	4 234 215,54		2,50	
3910	421 507,03	4 234 213,91		2,50	
3909	421 507,11	4 234 213,89		2,50	
3908	421 507,39	4 234 213,79		2,50	
3907	421 507,45	4 234 213,75		2,50	
3906	421 521,23	4 234 206,26		2,50	
3905	421 521,28	4 234 206,23		2,50	
3904	421 521,31	4 234 206,21		2,50	
3903	421 521,42	4 234 206,14	2,50		
3902	421 521,44	4 234 206,12	2,50		
3901	421 534,72	4 234 195,96	2,50		
3900	421 534,79	4 234 195,90	2,50		
3899	421 535,05	4 234 195,61	2,50		
3898	421 535,11	4 234 195,52	2,50		
3897	421 535,15	4 234 195,45	2,50		
3896	421 541,47	4 234 183,46	2,50		
3895	421 541,49	4 234 183,44	2,50		
3894	421 541,56	4 234 183,28	2,50		
3893	421 541,58	4 234 183,23	2,50		
3892	421 544,20	4 234 175,23	2,50		
3891	421 544,21	4 234 175,16	2,50		
3890	421 544,26	4 234 174,86	2,50		
3889	421 544,27	4 234 174,78	2,50		

Раздел 2

Сведения о местоположении границ объекта					
1	2	3	4	5	6
3888	421 544,49	4 234 162,86	Картометрический метод	2,50	—
3887	421 545,50	4 234 149,60		2,50	
3886	421 546,47	4 234 140,93		2,50	
3885	421 554,46	4 234 128,96		2,50	
3884	421 560,03	4 234 120,79		2,50	
3883	421 568,11	4 234 117,47		2,50	
3882	421 568,13	4 234 117,47		2,50	
3881	421 574,32	4 234 114,86		2,50	
3880	421 582,99	4 234 113,81		2,50	
3879	421 589,93	4 234 114,53		2,50	
3878	421 597,57	4 234 119,33		2,50	
3877	421 610,27	4 234 129,31		2,50	
3876	421 623,31	4 234 142,25		2,50	
3875	421 623,35	4 234 142,28		2,50	
3874	421 623,38	4 234 142,31		2,50	
3873	421 628,19	4 234 146,55		2,50	
3872	421 628,23	4 234 146,58		2,50	
3871	421 628,39	4 234 146,70		2,50	
3870	421 628,43	4 234 146,72		2,50	
3869	421 628,48	4 234 146,75		2,50	
3868	421 628,65	4 234 146,83		2,50	
3867	421 628,68	4 234 146,84		2,50	
3866	421 636,14	4 234 149,48		2,50	
3865	421 636,22	4 234 149,50		2,50	
3864	421 636,55	4 234 149,56		2,50	
3863	421 636,64	4 234 149,57		2,50	
3862	421 653,68	4 234 149,51		2,50	
3861	421 653,74	4 234 149,50		2,50	
3860	421 654,00	4 234 149,47		2,50	
3859	421 654,07	4 234 149,46		2,50	
3858	421 668,43	4 234 145,67		2,50	
3857	421 668,49	4 234 145,65		2,50	
3856	421 668,73	4 234 145,55		2,50	
3855	421 668,78	4 234 145,52		2,50	
3854	421 668,81	4 234 145,51		2,50	
3853	421 668,82	4 234 145,50		2,50	
3852	421 668,84	4 234 145,49		2,50	
3851	421 676,54	4 234 140,67		2,50	
3850	421 676,60	4 234 140,63		2,50	
3849	421 676,84	4 234 140,43		2,50	
3848	421 676,89	4 234 140,37		2,50	
3847	421 679,80	4 234 136,90		2,50	
3846	421 679,83	4 234 136,86		2,50	
3845	421 679,93	4 234 136,72		2,50	
3844	421 679,95	4 234 136,68	2,50		
3843	421 679,96	4 234 136,66	2,50		
3842	421 687,48	4 234 123,30	2,50		
3841	421 698,94	4 234 113,86	2,50		
3840	421 703,97	4 234 109,80	2,50		
3839	421 717,13	4 234 106,65	2,50		
3838	421 732,97	4 234 104,74	2,50		
3837	421 743,60	4 234 103,92	2,50		
3836	421 754,74	4 234 106,74	2,50		
3835	421 765,58	4 234 110,77	2,50		
3834	421 771,99	4 234 115,86	2,50		

Раздел 2

Сведения о местоположении границ объекта					
1	2	3	4	5	6
3833	421 776,67	4 234 120,88	Картометрический метод	2,50	—
3832	421 779,31	4 234 127,62		2,50	
3831	421 780,79	4 234 139,25		2,50	
3830	421 779,41	4 234 155,94		2,50	
3829	421 776,83	4 234 170,08		2,50	
3828	421 774,56	4 234 179,50		2,50	
3827	421 770,78	4 234 184,97		2,50	
3826	421 762,20	4 234 195,89		2,50	
3825	421 762,18	4 234 195,90		2,50	
3824	421 762,11	4 234 196,00		2,50	
3823	421 762,09	4 234 196,03		2,50	
3822	421 756,93	4 234 204,58		2,50	
3821	421 756,92	4 234 204,60		2,50	
3820	421 756,92	4 234 204,61		2,50	
3819	421 756,88	4 234 204,67		2,50	
3818	421 756,79	4 234 204,88		2,50	
3817	421 756,78	4 234 204,91		2,50	
3816	421 754,94	4 234 210,78		2,50	
3815	421 754,93	4 234 210,82		2,50	
3814	421 754,88	4 234 211,04		2,50	
3813	421 754,87	4 234 211,11		2,50	
3812	421 754,59	4 234 214,87		2,50	
3811	421 754,59	4 234 214,91		2,50	
3810	421 754,59	4 234 214,98		2,50	
3809	421 754,59	4 234 215,02		2,50	
3808	421 754,60	4 234 215,15		2,50	
3807	421 754,60	4 234 215,16		2,50	
3806	421 755,15	4 234 219,62		2,50	
3805	421 755,17	4 234 219,70		2,50	
3804	421 755,26	4 234 220,01		2,50	
3803	421 755,29	4 234 220,08		2,50	
3802	421 756,49	4 234 222,60		2,50	
3801	421 756,52	4 234 222,66		2,50	
3800	421 756,55	4 234 222,72		2,50	
3799	421 756,63	4 234 222,83		2,50	
3798	421 757,01	4 234 223,19		2,50	
3797	421 757,11	4 234 223,27		2,50	
3796	421 757,15	4 234 223,29		2,50	
3795	421 757,29	4 234 223,36		2,50	
3794	421 757,32	4 234 223,37		2,50	
3793	421 761,04	4 234 224,81	2,50		
3792	421 761,08	4 234 224,82	2,50		
3791	421 761,11	4 234 224,83	2,50		
3790	421 769,71	4 234 227,74	2,50		
3789	421 769,77	4 234 227,75	2,50		
3788	421 769,97	4 234 227,79	2,50		
3787	421 770,01	4 234 227,80	2,50		
3786	421 781,06	4 234 229,16	2,50		
3785	421 781,08	4 234 229,16	2,50		
3784	421 788,53	4 234 230,00	2,50		
3783	421 788,55	4 234 230,00	2,50		
3782	421 788,66	4 234 230,01	2,50		
3781	421 788,70	4 234 230,01	2,50		
3780	421 788,74	4 234 230,01	2,50		
3779	421 788,94	4 234 229,99	2,50		

Раздел 2

Сведения о местоположении границ объекта					
1	2	3	4	5	6
3778	421 789,00	4 234 229,98	Картометрический метод	2,50	—
3777	421 795,65	4 234 228,63		2,50	
3776	421 795,66	4 234 228,63		2,50	
3775	421 795,73	4 234 228,61		2,50	
3774	421 795,76	4 234 228,60		2,50	
3773	421 799,81	4 234 227,45		2,50	
3772	421 803,36	4 234 227,43		2,50	
3771	421 809,79	4 234 228,32		2,50	
3770	421 809,83	4 234 228,33		2,50	
3769	421 809,97	4 234 228,34		2,50	
3768	421 810,00	4 234 228,34		2,50	
3767	421 810,05	4 234 228,33		2,50	
3766	421 810,28	4 234 228,31		2,50	
3765	421 810,34	4 234 228,30		2,50	
3764	421 817,78	4 234 226,54		2,50	
3763	421 817,85	4 234 226,52		2,50	
3762	421 818,12	4 234 226,41		2,50	
3761	421 818,19	4 234 226,38		2,50	
3760	421 826,55	4 234 221,57		2,50	
3759	421 826,55	4 234 221,56		2,50	
3758	421 826,61	4 234 221,52		2,50	
3757	421 826,85	4 234 221,34		2,50	
3756	421 826,91	4 234 221,28		2,50	
3755	421 832,88	4 234 214,73		2,50	
3754	421 832,91	4 234 214,69		2,50	
3753	421 833,04	4 234 214,51		2,50	
3752	421 833,07	4 234 214,46		2,50	
3751	421 833,11	4 234 214,40		2,50	
3750	421 833,19	4 234 214,19		2,50	
3749	421 833,20	4 234 214,16		2,50	
3748	421 837,00	4 234 202,06		2,50	
3747	421 841,99	4 234 187,27		2,50	
3746	421 848,44	4 234 168,30		2,50	
3745	421 852,45	4 234 161,78		2,50	
3744	421 852,48	4 234 161,73		2,50	
3743	421 852,51	4 234 161,68		2,50	
3742	421 858,94	4 234 149,85		2,50	
3741	421 868,56	4 234 142,70		2,50	
3740	421 873,95	4 234 140,96		2,50	
3739	421 879,39	4 234 140,95		2,50	
3738	421 885,27	4 234 142,43	2,50		
3737	421 892,56	4 234 146,47	2,50		
3736	421 897,83	4 234 151,32	2,50		
3735	421 901,02	4 234 158,28	2,50		
3734	421 907,18	4 234 177,02	2,50		
3733	421 911,01	4 234 194,05	2,50		
3732	421 911,03	4 234 194,12	2,50		
3731	421 911,14	4 234 194,40	2,50		
3730	421 911,18	4 234 194,47	2,50		
3729	421 911,20	4 234 194,51	2,50		
3728	421 911,27	4 234 194,61	2,50		
3727	421 911,28	4 234 194,62	2,50		
3726	421 919,18	4 234 205,11	2,50		
3725	421 919,20	4 234 205,14	2,50		
3724	421 919,25	4 234 205,20	2,50		

Раздел 2

Сведения о местоположении границ объекта					
1	2	3	4	5	6
3723	421 919,26	4 234 205,20	Картометрический метод	2,50	—
3722	421 924,88	4 234 211,57		2,50	
3721	421 924,90	4 234 211,59		2,50	
3720	421 924,95	4 234 211,64		2,50	
3719	421 929,36	4 234 216,02		2,50	
3718	421 929,40	4 234 216,06		2,50	
3717	421 929,60	4 234 216,22		2,50	
3716	421 929,66	4 234 216,25		2,50	
3715	421 929,69	4 234 216,28		2,50	
3714	421 929,81	4 234 216,34		2,50	
3713	421 929,84	4 234 216,34		2,50	
3712	421 935,57	4 234 218,72		2,50	
3711	421 935,58	4 234 218,73		2,50	
3710	421 935,69	4 234 218,77		2,50	
3709	421 935,74	4 234 218,78		2,50	
3708	421 943,34	4 234 220,88		2,50	
3707	421 943,39	4 234 220,90		2,50	
3706	421 943,54	4 234 220,92		2,50	
3705	421 943,56	4 234 220,92		2,50	
3704	421 954,35	4 234 222,22		2,50	
3703	421 954,38	4 234 222,22		2,50	
3702	421 954,50	4 234 222,23		2,50	
3701	421 954,53	4 234 222,23		2,50	
3700	421 954,56	4 234 222,23		2,50	
3699	421 954,68	4 234 222,22		2,50	
3698	421 954,71	4 234 222,22		2,50	
3697	421 964,54	4 234 220,99		2,50	
3696	421 964,63	4 234 220,98		2,50	
3695	421 964,68	4 234 220,97		2,50	
3694	421 972,93	4 234 219,21		2,50	
3693	421 972,97	4 234 219,20		2,50	
3692	421 973,08	4 234 219,17		2,50	
3691	421 973,10	4 234 219,16		2,50	
3690	421 985,86	4 234 214,85		2,50	
3689	421 985,91	4 234 214,83		2,50	
3688	421 986,09	4 234 214,75		2,50	
3687	421 986,13	4 234 214,73		2,50	
3686	422 001,70	4 234 205,69		2,50	
3685	422 016,41	4 234 200,10		2,50	
3684	422 030,29	4 234 196,12		2,50	
3683	422 042,67	4 234 195,01		2,50	
3682	422 042,74	4 234 195,00		2,50	
3681	422 042,93	4 234 194,96	2,50		
3680	422 042,96	4 234 194,95	2,50		
3679	422 054,12	4 234 191,72	2,50		
3678	422 054,17	4 234 191,70	2,50		
3677	422 054,39	4 234 191,61	2,50		
3676	422 054,45	4 234 191,58	2,50		
3675	422 054,48	4 234 191,56	2,50		
3674	422 054,54	4 234 191,52	2,50		
3673	422 068,61	4 234 181,89	2,50		
3672	422 068,66	4 234 181,86	2,50		
3671	422 068,69	4 234 181,84	2,50		
3670	422 074,33	4 234 177,49	2,50		
3669	422 074,36	4 234 177,46	2,50		

Раздел 2

Сведения о местоположении границ объекта					
1	2	3	4	5	6
3668	422 074,51	4 234 177,32	Картометрический метод	2,50	—
3667	422 074,55	4 234 177,28		2,50	
3666	422 079,50	4 234 171,49		2,50	
3665	422 083,62	4 234 168,04		2,50	
3664	422 087,13	4 234 168,04		2,50	
3663	422 092,00	4 234 168,61		2,50	
3662	422 095,95	4 234 172,43		2,50	
3661	422 098,39	4 234 178,37		2,50	
3660	422 098,42	4 234 178,43		2,50	
3659	422 098,42	4 234 178,44		2,50	
3658	422 098,43	4 234 178,45		2,50	
3657	422 101,33	4 234 184,87		2,50	
3656	422 103,74	4 234 191,86		2,50	
3655	422 103,76	4 234 191,90		2,50	
3654	422 103,84	4 234 192,08		2,50	
3653	422 103,86	4 234 192,12		2,50	
3652	422 103,88	4 234 192,14		2,50	
3651	422 107,62	4 234 198,51		2,50	
3650	422 107,64	4 234 198,53		2,50	
3649	422 107,74	4 234 198,68		2,50	
3648	422 107,77	4 234 198,72		2,50	
3647	422 117,40	4 234 210,00		2,50	
3646	422 117,40	4 234 210,01		2,50	
3645	422 125,56	4 234 219,44		2,50	
3644	422 125,59	4 234 219,46		2,50	
3643	422 125,64	4 234 219,51		2,50	
3642	422 130,17	4 234 224,15		2,50	
3641	422 130,22	4 234 224,20		2,50	
3640	422 130,43	4 234 224,36		2,50	
3639	422 130,49	4 234 224,40		2,50	
3638	422 130,52	4 234 224,42		2,50	
3637	422 130,64	4 234 224,48		2,50	
3636	422 130,67	4 234 224,49		2,50	
3635	422 138,97	4 234 227,88		2,50	
3634	422 143,07	4 234 230,36		2,50	
3633	422 147,16	4 234 236,27		2,50	
3632	422 148,77	4 234 242,08		2,50	
3631	422 147,78	4 234 247,89		2,50	
3630	422 147,77	4 234 247,91		2,50	
3629	422 147,76	4 234 248,01		2,50	
3628	422 147,76	4 234 248,03	2,50		
3627	422 147,26	4 234 254,95	2,50		
3626	422 147,26	4 234 254,98	2,50		
3625	422 147,26	4 234 255,03	2,50		
3624	422 147,15	4 234 260,22	2,50		
3623	422 147,15	4 234 260,23	2,50		
3622	422 147,15	4 234 260,26	2,50		
3621	422 147,16	4 234 260,33	2,50		
3620	422 147,20	4 234 260,61	2,50		
3619	422 147,21	4 234 260,68	2,50		
3618	422 149,77	4 234 269,32	2,50		
3617	422 149,77	4 234 269,34	2,50		
3616	422 149,81	4 234 269,46	2,50		
3615	422 149,83	4 234 269,50	2,50		
3614	422 156,01	4 234 283,59	2,50		

Раздел 2

Сведения о местоположении границ объекта					
1	2	3	4	5	6
3613	422 156,02	4 234 283,62	Картометрический метод	2,50	—
3612	422 156,07	4 234 283,72		2,50	
3611	422 156,09	4 234 283,74		2,50	
3610	422 156,11	4 234 283,78		2,50	
3609	422 156,15	4 234 283,83		2,50	
3608	422 161,91	4 234 292,34		2,50	
3607	422 161,93	4 234 292,37		2,50	
3606	422 161,97	4 234 292,42		2,50	
3605	422 166,38	4 234 298,12		2,50	
3604	422 166,45	4 234 298,19		2,50	
3603	422 166,72	4 234 298,42		2,50	
3602	422 166,79	4 234 298,48		2,50	
3601	422 175,44	4 234 303,76		2,50	
3600	422 175,49	4 234 303,80		2,50	
3599	422 175,57	4 234 303,84		2,50	
3598	422 175,90	4 234 303,95		2,50	
3597	422 175,98	4 234 303,98		2,50	
3596	422 180,52	4 234 304,76		2,50	
3595	422 180,55	4 234 304,76		2,50	
3594	422 180,69	4 234 304,78		2,50	
3593	422 180,74	4 234 304,78		2,50	
3592	422 192,99	4 234 305,14		2,50	
3591	422 193,00	4 234 305,14		2,50	
3590	422 193,03	4 234 305,14		2,50	
3589	422 193,08	4 234 305,13		2,50	
3588	422 193,25	4 234 305,11		2,50	
3587	422 193,28	4 234 305,11		2,50	
3586	422 206,71	4 234 302,81		2,50	
3585	422 206,76	4 234 302,80		2,50	
3584	422 206,81	4 234 302,79		2,50	
3583	422 220,83	4 234 299,47		2,50	
3582	422 220,87	4 234 299,46		2,50	
3581	422 220,91	4 234 299,45		2,50	
3580	422 234,87	4 234 295,41		2,50	
3579	422 234,91	4 234 295,40		2,50	
3578	422 235,08	4 234 295,33		2,50	
3577	422 235,13	4 234 295,31		2,50	
3576	422 246,94	4 234 289,28		2,50	
3575	422 246,99	4 234 289,25		2,50	
3574	422 247,02	4 234 289,24		2,50	
3573	422 247,06	4 234 289,21	2,50		
3572	422 247,13	4 234 289,17	2,50		
3571	422 261,46	4 234 279,13	2,50		
3570	422 261,47	4 234 279,12	2,50		
3569	422 261,57	4 234 279,05	2,50		
3568	422 261,60	4 234 279,01	2,50		
3567	422 270,22	4 234 271,27	2,50		
3566	422 270,24	4 234 271,25	2,50		
3565	422 277,94	4 234 264,15	2,50		
3564	422 281,54	4 234 262,14	2,50		
3563	422 284,89	4 234 260,82	2,50		
3562	422 289,12	4 234 260,92	2,50		
3561	422 295,71	4 234 262,19	2,50		
3560	422 305,31	4 234 265,01	2,50		
3559	422 338,20	4 234 285,26	2,50		

Раздел 2

Сведения о местоположении границ объекта					
1	2	3	4	5	6
3558	422 357,91	4 234 299,53	Картометрический метод	2,50	—
3557	422 357,93	4 234 299,55		2,50	
3556	422 358,02	4 234 299,60		2,50	
3555	422 358,04	4 234 299,61		2,50	
3554	422 358,06	4 234 299,63		2,50	
3553	422 358,19	4 234 299,70		2,50	
3552	422 358,24	4 234 299,71		2,50	
3551	422 374,25	4 234 306,05		2,50	
3550	422 374,32	4 234 306,07		2,50	
3549	422 374,57	4 234 306,13		2,50	
3548	422 374,62	4 234 306,14		2,50	
3547	422 387,67	4 234 307,69		2,50	
3546	422 387,69	4 234 307,69		2,50	
3545	422 387,79	4 234 307,70		2,50	
3544	422 387,82	4 234 307,71		2,50	
3543	422 420,31	4 234 308,39		2,50	
3542	422 420,32	4 234 308,39		2,50	
3541	422 420,34	4 234 308,39		2,50	
3540	422 420,39	4 234 308,38		2,50	
3539	422 420,63	4 234 308,36		2,50	
3538	422 420,70	4 234 308,35		2,50	
3537	422 430,53	4 234 305,92		2,50	
3536	422 430,60	4 234 305,89		2,50	
3535	422 430,86	4 234 305,78		2,50	
3534	422 430,92	4 234 305,75		2,50	
3533	422 431,00	4 234 305,70		2,50	
3532	422 431,31	4 234 305,43		2,50	
3531	422 431,38	4 234 305,35		2,50	
3530	422 438,79	4 234 295,21		2,50	
3529	422 438,82	4 234 295,16		2,50	
3528	422 438,83	4 234 295,15		2,50	
3527	422 438,88	4 234 295,07		2,50	
3526	422 445,16	4 234 284,25		2,50	
3525	422 453,07	4 234 275,24		2,50	
3524	422 462,94	4 234 270,39		2,50	
3523	422 479,18	4 234 268,49		2,50	
3522	422 500,46	4 234 266,01		2,50	
3521	422 500,55	4 234 266,00		2,50	
3520	422 500,93	4 234 265,87		2,50	
3519	422 501,03	4 234 265,82		2,50	
3518	422 501,07	4 234 265,81	2,50		
3517	422 501,20	4 234 265,72	2,50		
3516	422 501,22	4 234 265,69	2,50		
3515	422 511,84	4 234 257,13	2,50		
3514	422 511,91	4 234 257,06	2,50		
3513	422 512,14	4 234 256,79	2,50		
3512	422 512,19	4 234 256,72	2,50		
3511	422 516,41	4 234 249,54	2,50		
3510	422 516,43	4 234 249,51	2,50		
3509	422 516,47	4 234 249,43	2,50		
3508	422 516,58	4 234 249,12	2,50		
3507	422 516,60	4 234 249,04	2,50		
3506	422 520,77	4 234 227,46	2,50		
3505	422 520,78	4 234 227,43	2,50		
3504	422 520,80	4 234 227,28	2,50		

Раздел 2

Сведения о местоположении границ объекта					
1	2	3	4	5	6
3503	422 520,80	4 234 227,23	Картометрический метод	2,50	—
3502	422 520,86	4 234 225,72		2,50	
3501	422 520,86	4 234 225,71		2,50	
3500	422 521,39	4 234 211,19		2,50	
3499	422 521,51	4 234 207,78		2,50	
3498	422 523,17	4 234 158,24		2,50	
3497	422 523,17	4 234 158,23		2,50	
3496	422 523,17	4 234 158,20		2,50	
3495	422 523,17	4 234 158,12		2,50	
3494	422 523,17	4 234 158,08		2,50	
3493	422 519,50	4 234 109,74		2,50	
3492	422 521,01	4 234 089,35		2,50	
3491	422 522,77	4 234 069,04		2,50	
3490	422 528,96	4 234 051,24		2,50	
3489	422 540,69	4 234 032,55		2,50	
3488	422 559,14	4 234 012,62		2,50	
3487	422 559,16	4 234 012,60		2,50	
3486	422 571,77	4 233 998,58		2,50	
3485	422 590,39	4 233 991,77		2,50	
3484	422 607,26	4 233 989,60		2,50	
3483	422 607,33	4 233 989,60		2,50	
3482	422 607,37	4 233 989,59		2,50	
3481	422 621,48	4 233 986,65		2,50	
3480	422 638,18	4 233 988,94		2,50	
3479	422 666,30	4 233 996,80		2,50	
3478	422 682,01	4 234 001,80		2,50	
3477	422 682,06	4 234 001,81		2,50	
3476	422 682,22	4 234 001,84		2,50	
3475	422 682,25	4 234 001,85		2,50	
3474	422 704,63	4 234 004,96		2,50	
3473	422 704,65	4 234 004,96		2,50	
3472	422 774,97	4 234 014,04		2,50	
3471	422 775,00	4 234 014,04		2,50	
3470	422 775,13	4 234 014,05		2,50	
3469	422 775,16	4 234 014,06		2,50	
3468	422 775,18	4 234 014,06		2,50	
3467	422 775,19	4 234 014,06		2,50	
3466	422 792,50	4 234 013,73		2,50	
3465	422 792,55	4 234 013,72		2,50	
3464	422 792,75	4 234 013,69		2,50	
3463	422 792,80	4 234 013,68	2,50		
3462	422 807,16	4 234 010,43	2,50		
3461	422 807,23	4 234 010,42	2,50		
3460	422 807,51	4 234 010,31	2,50		
3459	422 807,58	4 234 010,28	2,50		
3458	422 837,59	4 233 993,13	2,50		
3457	422 837,59	4 233 993,12	2,50		
3456	422 837,63	4 233 993,09	2,50		
3455	422 837,70	4 233 993,05	2,50		
3454	422 857,87	4 233 978,87	2,50		
3453	422 857,93	4 233 978,81	2,50		
3452	422 858,21	4 233 978,53	2,50		
3451	422 858,28	4 233 978,44	2,50		
3450	422 868,29	4 233 962,56	2,50		
3449	422 868,30	4 233 962,55	2,50		

Раздел 2

Сведения о местоположении границ объекта					
1	2	3	4	5	6
3448	422 868,31	4 233 962,54	Картометрический метод	2,50	—
3447	422 869,39	4 233 960,82		2,50	
3446	422 869,40	4 233 960,81		2,50	
3445	422 869,42	4 233 960,78		2,50	
3444	422 869,42	4 233 960,77		2,50	
3443	422 869,45	4 233 960,72		2,50	
3442	422 869,54	4 233 960,52		2,50	
3441	422 869,56	4 233 960,47		2,50	
3440	422 877,41	4 233 954,80		2,50	
3439	422 886,63	4 233 945,08		2,50	
3438	422 888,24	4 233 933,18		2,50	
3437	422 886,58	4 233 924,12		2,50	
3436	422 884,62	4 233 917,18		2,50	
3435	422 883,32	4 233 905,95		2,50	
3434	422 887,16	4 233 899,36		2,50	
3433	422 896,05	4 233 890,13		2,50	
3432	422 896,07	4 233 890,10		2,50	
3431	422 896,18	4 233 889,97		2,50	
3430	422 896,21	4 233 889,93		2,50	
3429	422 902,56	4 233 880,59		2,50	
3428	422 902,60	4 233 880,54		2,50	
3427	422 902,62	4 233 880,50		2,50	
3426	422 902,67	4 233 880,38		2,50	
3425	422 902,80	4 233 879,87		2,50	
3424	422 902,82	4 233 879,75		2,50	
3423	422 902,79	4 233 871,49		2,50	
3422	422 902,79	4 233 871,48		2,50	
3421	422 902,76	4 233 865,63		2,50	
3420	422 902,74	4 233 865,50		2,50	
3419	422 902,61	4 233 865,01		2,50	
3418	422 902,56	4 233 864,88		2,50	
3417	422 902,53	4 233 864,83		2,50	
3416	422 902,38	4 233 864,63		2,50	
3415	422 902,34	4 233 864,59		2,50	
3414	422 894,59	4 233 856,63		2,50	
3413	422 894,55	4 233 856,58		2,50	
3412	422 894,51	4 233 856,55		2,50	
3411	422 884,09	4 233 847,27		2,50	
3410	422 884,08	4 233 847,26		2,50	
3409	422 884,06	4 233 847,25		2,50	
3408	422 828,22	4 233 799,78	2,50		
3407	422 807,64	4 233 782,01	2,50		
3406	422 807,60	4 233 781,99	2,50		
3405	422 807,45	4 233 781,88	2,50		
3404	422 807,41	4 233 781,85	2,50		
3403	422 807,40	4 233 781,85	2,50		
3402	422 807,37	4 233 781,83	2,50		
3401	422 795,27	4 233 775,30	2,50		
3400	422 785,04	4 233 765,68	2,50		
3399	422 778,24	4 233 757,88	2,50		
3398	422 772,25	4 233 747,31	2,50		
3397	422 768,38	4 233 730,18	2,50		
3396	422 764,81	4 233 699,78	2,50		
3395	422 766,81	4 233 670,43	2,50		
3394	422 770,42	4 233 650,63	2,50		

Раздел 2

Сведения о местоположении границ объекта					
1	2	3	4	5	6
3393	422 776,12	4 233 633,25	Картометрический метод	2,50	—
3392	422 786,36	4 233 614,16		2,50	
3391	422 786,37	4 233 614,16		2,50	
3390	422 786,37	4 233 614,15		2,50	
3389	422 786,38	4 233 614,13		2,50	
3388	422 794,03	4 233 599,19		2,50	
3387	422 794,06	4 233 599,12		2,50	
3386	422 794,16	4 233 598,82		2,50	
3385	422 794,18	4 233 598,75		2,50	
3384	422 796,52	4 233 584,09		2,50	
3383	422 796,53	4 233 584,05		2,50	
3382	422 796,54	4 233 583,89		2,50	
3381	422 796,54	4 233 583,86		2,50	
3380	422 796,53	4 233 583,77		2,50	
3379	422 796,47	4 233 583,43		2,50	
3378	422 796,45	4 233 583,34		2,50	
3377	422 791,87	4 233 570,83		2,50	
3376	422 791,86	4 233 570,80		2,50	
3375	422 791,83	4 233 570,73		2,50	
3374	422 784,56	4 233 554,51		2,50	
3373	422 784,52	4 233 554,43		2,50	
3372	422 784,49	4 233 554,38		2,50	
3371	422 784,45	4 233 554,31		2,50	
3370	422 784,40	4 233 554,25		2,50	
3369	422 774,79	4 233 540,74		2,50	
3368	422 765,43	4 233 526,43		2,50	
3367	422 765,42	4 233 526,41		2,50	
3366	422 765,40	4 233 526,37		2,50	
3365	422 752,01	4 233 507,26		2,50	
3364	422 741,19	4 233 491,29		2,50	
3363	422 737,49	4 233 476,77		2,50	
3362	422 736,95	4 233 467,40		2,50	
3361	422 740,84	4 233 457,81		2,50	
3360	422 748,75	4 233 453,58	2,50		
3359	422 751,38	4 233 452,69	2,50		
3358	422 776,54	4 233 444,20	2,50		
3357	422 776,59	4 233 444,19	2,50		
3356	422 776,62	4 233 444,17	2,50		
3355	422 806,92	4 233 432,08	2,50		
3354	422 806,98	4 233 432,05	2,50		
3353	422 807,00	4 233 432,04	2,50		
3352	422 822,94	4 233 424,53	2,50		
3351	422 822,98	4 233 424,50	2,50		
3350	422 823,05	4 233 424,46	2,50		
3349	422 823,10	4 233 424,44	2,50		
3348	422 823,19	4 233 424,37	2,50		
3347	422 839,12	4 233 412,60	2,50		
3346	422 839,15	4 233 412,58	2,50		
3345	422 839,30	4 233 412,44	2,50		
3344	422 839,34	4 233 412,40	2,50		
3343	422 850,20	4 233 400,38	2,50		
3342	422 850,22	4 233 400,36	2,50		
3341	422 850,35	4 233 400,19	2,50		
3340	422 850,39	4 233 400,13	2,50		
3339	422 850,43	4 233 400,05	2,50		

Раздел 2

Сведения о местоположении границ объекта					
1	2	3	4	5	6
3338	422 850,54	4 233 399,75	Картометрический метод	2,50	—
3337	422 850,56	4 233 399,67		2,50	
3336	422 853,69	4 233 384,21		2,50	
3335	422 853,70	4 233 384,17		2,50	
3334	422 853,72	4 233 384,01		2,50	
3333	422 853,72	4 233 383,97		2,50	
3332	422 854,43	4 233 362,40		2,50	
3331	422 854,43	4 233 362,38		2,50	
3330	422 854,43	4 233 362,35		2,50	
3329	422 854,42	4 233 362,23		2,50	
3328	422 854,31	4 233 361,78		2,50	
3327	422 854,27	4 233 361,67		2,50	
3326	422 849,44	4 233 352,12		2,50	
3325	422 849,42	4 233 352,08		2,50	
3324	422 849,39	4 233 352,03		2,50	
3323	422 849,36	4 233 351,98		2,50	
3322	422 849,34	4 233 351,95		2,50	
3321	422 840,51	4 233 338,41		2,50	
3320	422 840,48	4 233 338,37		2,50	
3319	422 840,36	4 233 338,22		2,50	
3318	422 840,33	4 233 338,18		2,50	
3317	422 834,37	4 233 332,01		2,50	
3316	422 830,71	4 233 323,48		2,50	
3315	422 830,70	4 233 323,47		2,50	
3314	422 830,65	4 233 323,36		2,50	
3313	422 830,63	4 233 323,33		2,50	
3312	422 830,59	4 233 323,26		2,50	
3311	422 830,46	4 233 323,10		2,50	
3310	422 830,44	4 233 323,07		2,50	
3309	422 825,89	4 233 318,03		2,50	
3308	422 825,84	4 233 317,98		2,50	
3307	422 825,60	4 233 317,78		2,50	
3306	422 825,53	4 233 317,74		2,50	
3305	422 825,49	4 233 317,72		2,50	
3304	422 825,42	4 233 317,68		2,50	
3303	422 816,69	4 233 313,49		2,50	
3302	422 810,08	4 233 309,55		2,50	
3301	422 810,06	4 233 309,54		2,50	
3300	422 809,95	4 233 309,49		2,50	
3299	422 809,48	4 233 309,36		2,50	
3298	422 809,35	4 233 309,34		2,50	
3297	422 800,29	4 233 309,10		2,50	
3296	422 791,95	4 233 305,85		2,50	
3295	422 783,63	4 233 299,41		2,50	
3294	422 775,05	4 233 290,90		2,50	
3293	422 771,12	4 233 282,92		2,50	
3292	422 768,49	4 233 274,33		2,50	
3291	422 765,79	4 233 260,38	2,50		
3290	422 763,43	4 233 235,03	2,50		
3289	422 763,42	4 233 234,97	2,50		
3288	422 763,39	4 233 234,83	2,50		
3287	422 763,39	4 233 234,82	2,50		
3286	422 760,00	4 233 220,59	2,50		
3285	422 759,98	4 233 220,53	2,50		
3284	422 759,88	4 233 220,26	2,50		

Раздел 2

Сведения о местоположении границ объекта					
1	2	3	4	5	6
3283	422 759,84	4 233 220,19	Картометрический метод	2,50	—
3282	422 759,80	4 233 220,12		2,50	
3281	422 753,94	4 233 210,59		2,50	
3280	422 748,58	4 233 201,57		2,50	
3279	422 748,55	4 233 201,53		2,50	
3278	422 748,44	4 233 201,38		2,50	
3277	422 748,42	4 233 201,34		2,50	
3276	422 738,51	4 233 190,06		2,50	
3275	422 738,50	4 233 190,05		2,50	
3274	422 738,44	4 233 189,99		2,50	
3273	422 738,41	4 233 189,96		2,50	
3272	422 732,26	4 233 184,13		2,50	
3271	422 732,22	4 233 184,10		2,50	
3270	422 732,07	4 233 183,98		2,50	
3269	422 732,04	4 233 183,96		2,50	
3268	422 720,03	4 233 176,27		2,50	
3267	422 720,02	4 233 176,27		2,50	
3266	422 719,98	4 233 176,24		2,50	
3265	422 719,97	4 233 176,24		2,50	
3264	422 719,97	4 233 176,23		2,50	
3263	422 703,14	4 233 166,57		2,50	
3262	422 694,63	4 233 156,09		2,50	
3261	422 690,05	4 233 144,66		2,50	
3260	422 686,61	4 233 135,88		2,50	
3259	422 683,79	4 233 122,47		2,50	
3258	422 680,80	4 233 101,43		2,50	
3257	422 679,65	4 233 081,66		2,50	
3256	422 679,19	4 233 068,67		2,50	
3255	422 680,97	4 233 058,66		2,50	
3254	422 684,22	4 233 048,21		2,50	
3253	422 684,23	4 233 048,18		2,50	
3252	422 684,27	4 233 048,02		2,50	
3251	422 684,28	4 233 047,97	2,50		
3250	422 685,44	4 233 039,04	2,50		
3249	422 685,44	4 233 039,02	2,50		
3248	422 685,45	4 233 038,88	2,50		
3247	422 685,45	4 233 038,84	2,50		
3246	422 685,44	4 233 038,75	2,50		
3245	422 685,37	4 233 038,39	2,50		
3244	422 685,35	4 233 038,30	2,50		
3243	422 682,93	4 233 032,06	2,50		
3242	422 682,91	4 233 032,01	2,50		
3241	422 682,89	4 233 031,96	2,50		
3240	422 680,47	4 233 026,77	2,50		
3239	422 680,43	4 233 026,69	2,50		
3238	422 680,41	4 233 026,66	2,50		
3237	422 680,38	4 233 026,61	2,50		
3236	422 680,30	4 233 026,50	2,50		
3235	422 680,30	4 233 026,49	2,50		
3234	422 674,75	4 233 019,29	2,50		
3233	422 670,96	4 233 009,76	2,50		
3232	422 668,58	4 232 998,73	2,50		
3231	422 668,54	4 232 990,30	2,50		
3230	422 671,50	4 232 979,71	2,50		
3229	422 671,51	4 232 979,69	2,50		

Раздел 2

Сведения о местоположении границ объекта					
1	2	3	4	5	6
3228	422 671,53	4 232 979,60	Картометрический метод	2,50	—
3227	422 671,53	4 232 979,58		2,50	
3226	422 673,22	4 232 970,27		2,50	
3225	422 673,24	4 232 970,19		2,50	
3224	422 673,25	4 232 970,13		2,50	
3223	422 674,40	4 232 958,27		2,50	
3222	422 674,40	4 232 958,22		2,50	
3221	422 674,40	4 232 958,12		2,50	
3220	422 674,40	4 232 958,03		2,50	
3219	422 674,40	4 232 957,98		2,50	
3218	422 673,28	4 232 946,00		2,50	
3217	422 673,26	4 232 945,96		2,50	
3216	422 671,75	4 232 932,53		2,50	
3215	422 671,74	4 232 932,51		2,50	
3214	422 671,73	4 232 932,44		2,50	
3213	422 671,73	4 232 932,43		2,50	
3212	422 668,50	4 232 914,80		2,50	
3211	422 669,57	4 232 903,08		2,50	
3210	422 669,57	4 232 903,04		2,50	
3209	422 669,57	4 232 902,95		2,50	
3208	422 669,57	4 232 902,89		2,50	
3207	422 669,57	4 232 902,85		2,50	
3206	422 668,86	4 232 892,07		2,50	
3205	422 668,85	4 232 892,00		2,50	
3204	422 668,81	4 232 891,80		2,50	
3203	422 668,80	4 232 891,77		2,50	
3202	422 665,28	4 232 879,26		2,50	
3201	422 665,26	4 232 879,19		2,50	
3200	422 665,25	4 232 879,14		2,50	
3199	422 664,40	4 232 876,83		2,50	
3198	422 664,41	4 232 876,83		2,50	
3197	422 664,06	4 232 875,35		2,50	
3196	422 664,26	4 232 875,33		2,50	
3195	422 666,07	4 232 875,15		2,50	
3194	422 666,43	4 232 876,62		2,50	
3193	422 668,26	4 232 879,42		2,50	
3192	422 670,74	4 232 887,15		2,50	
3191	422 672,45	4 232 894,62		2,50	
3190	422 672,10	4 232 904,41		2,50	
3189	422 672,10	4 232 904,43		2,50	
3188	422 672,10	4 232 904,44	2,50		
3187	422 672,00	4 232 912,29	2,50		
3186	422 672,00	4 232 912,30	2,50		
3185	422 672,00	4 232 912,31	2,50		
3184	422 672,00	4 232 912,35	2,50		
3183	422 672,01	4 232 912,50	2,50		
3182	422 672,02	4 232 912,54	2,50		
3181	422 672,98	4 232 918,80	2,50		
3180	422 672,99	4 232 918,86	2,50		
3179	422 673,04	4 232 919,04	2,50		
3178	422 673,05	4 232 919,07	2,50		
3177	422 675,44	4 232 925,90	2,50		
3176	422 677,18	4 232 933,79	2,50		
3175	422 678,91	4 232 942,15	2,50		
3174	422 679,09	4 232 952,40	2,50		

Раздел 2

Сведения о местоположении границ объекта					
1	2	3	4	5	6
3173	422 679,28	4 232 964,74	Картометрический метод	2,50	—
3172	422 676,72	4 232 976,30		2,50	
3171	422 672,44	4 232 986,71		2,50	
3170	422 672,42	4 232 986,76		2,50	
3169	422 672,34	4 232 987,04		2,50	
3168	422 672,32	4 232 987,14		2,50	
3167	422 671,55	4 232 995,13		2,50	
3166	422 671,55	4 232 995,18		2,50	
3165	422 671,55	4 232 995,28		2,50	
3164	422 671,55	4 232 995,33		2,50	
3163	422 671,55	4 232 995,35		2,50	
3162	422 671,85	4 233 001,60		2,50	
3161	422 671,86	4 233 001,67		2,50	
3160	422 671,90	4 233 001,89		2,50	
3159	422 671,91	4 233 001,93		2,50	
3158	422 674,34	4 233 010,84		2,50	
3157	422 674,34	4 233 010,86		2,50	
3156	422 674,38	4 233 010,99		2,50	
3155	422 674,40	4 233 011,04		2,50	
3154	422 676,95	4 233 016,89		2,50	
3153	422 676,96	4 233 016,91		2,50	
3152	422 677,01	4 233 017,01		2,50	
3151	422 677,03	4 233 017,05		2,50	
3150	422 677,06	4 233 017,10		2,50	
3149	422 677,08	4 233 017,12		2,50	
3148	422 683,20	4 233 026,48		2,50	
3147	422 687,90	4 233 035,79		2,50	
3146	422 689,29	4 233 042,49		2,50	
3145	422 687,82	4 233 050,18		2,50	
3144	422 684,58	4 233 058,33		2,50	
3143	422 684,55	4 233 058,39		2,50	
3142	422 684,55	4 233 058,41		2,50	
3141	422 681,01	4 233 068,51		2,50	
3140	422 680,99	4 233 068,58		2,50	
3139	422 680,93	4 233 068,89		2,50	
3138	422 680,92	4 233 068,98		2,50	
3137	422 680,69	4 233 078,43		2,50	
3136	422 680,69	4 233 078,44		2,50	
3135	422 680,69	4 233 078,46		2,50	
3134	422 680,69	4 233 078,50		2,50	
3133	422 680,69	4 233 078,51	2,50		
3132	422 681,15	4 233 093,56	2,50		
3131	422 681,15	4 233 093,58	2,50		
3130	422 681,16	4 233 093,70	2,50		
3129	422 681,17	4 233 093,73	2,50		
3128	422 683,09	4 233 106,63	2,50		
3127	422 685,00	4 233 120,06	2,50		
3126	422 685,01	4 233 120,10	2,50		
3125	422 686,52	4 233 129,42	2,50		
3124	422 686,52	4 233 129,45	2,50		
3123	422 686,56	4 233 129,62	2,50		
3122	422 686,58	4 233 129,66	2,50		
3121	422 689,14	4 233 137,23	2,50		
3120	422 689,18	4 233 137,32	2,50		
3119	422 689,18	4 233 137,33	2,50		

Раздел 2

Сведения о местоположении границ объекта					
1	2	3	4	5	6
3118	422 692,52	4 233 146,07	Картометрический метод	2,50	—
3117	422 692,53	4 233 146,07		2,50	
3116	422 692,59	4 233 146,22		2,50	
3115	422 692,62	4 233 146,28		2,50	
3114	422 692,64	4 233 146,32		2,50	
3113	422 692,68	4 233 146,37		2,50	
3112	422 698,05	4 233 154,35		2,50	
3111	422 698,07	4 233 154,38		2,50	
3110	422 698,13	4 233 154,46		2,50	
3109	422 698,14	4 233 154,46		2,50	
3108	422 704,36	4 233 161,96		2,50	
3107	422 704,37	4 233 161,98		2,50	
3106	422 704,46	4 233 162,08		2,50	
3105	422 704,49	4 233 162,11		2,50	
3104	422 711,30	4 233 168,35		2,50	
3103	422 711,34	4 233 168,38		2,50	
3102	422 711,52	4 233 168,51		2,50	
3101	422 711,57	4 233 168,54		2,50	
3100	422 711,62	4 233 168,56		2,50	
3099	422 720,53	4 233 173,44		2,50	
3098	422 720,56	4 233 173,46		2,50	
3097	422 720,57	4 233 173,46		2,50	
3096	422 720,60	4 233 173,48		2,50	
3095	422 732,15	4 233 179,15		2,50	
3094	422 738,32	4 233 182,71		2,50	
3093	422 744,64	4 233 189,61		2,50	
3092	422 756,85	4 233 208,17		2,50	
3091	422 762,44	4 233 219,23		2,50	
3090	422 768,16	4 233 231,87		2,50	
3089	422 769,57	4 233 236,68		2,50	
3088	422 770,53	4 233 247,58		2,50	
3087	422 770,54	4 233 247,61		2,50	
3086	422 770,55	4 233 247,68		2,50	
3085	422 771,92	4 233 256,33		2,50	
3084	422 771,92	4 233 256,35		2,50	
3083	422 773,56	4 233 266,20		2,50	
3082	422 773,57	4 233 266,27		2,50	
3081	422 773,58	4 233 266,27		2,50	
3080	422 776,15	4 233 278,76		2,50	
3079	422 776,16	4 233 278,81		2,50	
3078	422 776,23	4 233 279,03	2,50		
3077	422 776,26	4 233 279,09	2,50		
3076	422 777,87	4 233 282,55	2,50		
3075	422 777,91	4 233 282,63	2,50		
3074	422 777,93	4 233 282,67	2,50		
3073	422 777,94	4 233 282,69	2,50		
3072	422 778,00	4 233 282,78	2,50		
3071	422 778,02	4 233 282,81	2,50		
3070	422 782,98	4 233 289,58	2,50		
3069	422 783,00	4 233 289,60	2,50		
3068	422 783,07	4 233 289,69	2,50		
3067	422 783,08	4 233 289,70	2,50		
3066	422 790,44	4 233 297,80	2,50		
3065	422 790,50	4 233 297,85	2,50		
3064	422 790,74	4 233 298,04	2,50		

Раздел 2

Сведения о местоположении границ объекта					
1	2	3	4	5	6
3063	422 790,80	4 233 298,08	Картометрический метод	2,50	—
3062	422 790,83	4 233 298,09		2,50	
3061	422 790,93	4 233 298,14		2,50	
3060	422 790,95	4 233 298,16		2,50	
3059	422 796,68	4 233 300,67		2,50	
3058	422 796,75	4 233 300,69		2,50	
3057	422 797,06	4 233 300,77		2,50	
3056	422 797,14	4 233 300,78		2,50	
3055	422 806,86	4 233 301,68		2,50	
3054	422 806,91	4 233 301,69		2,50	
3053	422 814,00	4 233 302,18		2,50	
3052	422 820,30	4 233 304,68		2,50	
3051	422 825,40	4 233 307,97		2,50	
3050	422 828,70	4 233 311,12		2,50	
3049	422 831,40	4 233 316,97		2,50	
3048	422 831,42	4 233 317,02		2,50	
3047	422 831,43	4 233 317,03		2,50	
3046	422 834,65	4 233 323,28		2,50	
3045	422 834,67	4 233 323,31		2,50	
3044	422 834,69	4 233 323,34		2,50	
3043	422 834,72	4 233 323,39		2,50	
3042	422 834,74	4 233 323,42		2,50	
3041	422 838,08	4 233 328,59		2,50	
3040	422 838,15	4 233 328,67		2,50	
3039	422 838,42	4 233 328,94		2,50	
3038	422 838,48	4 233 329,00		2,50	
3037	422 843,28	4 233 332,34		2,50	
3036	422 848,56	4 233 338,22		2,50	
3035	422 856,72	4 233 351,28		2,50	
3034	422 860,29	4 233 360,31		2,50	
3033	422 862,73	4 233 367,14	2,50		
3032	422 861,62	4 233 376,15	2,50		
3031	422 859,96	4 233 383,08	2,50		
3030	422 857,10	4 233 392,44	2,50		
3029	422 853,27	4 233 401,60	2,50		
3028	422 849,33	4 233 405,95	2,50		
3027	422 844,29	4 233 409,47	2,50		
3026	422 844,26	4 233 409,50	2,50		
3025	422 844,09	4 233 409,64	2,50		
3024	422 844,04	4 233 409,69	2,50		
3023	422 839,06	4 233 415,11	2,50		
3022	422 833,16	4 233 420,26	2,50		
3021	422 833,14	4 233 420,29	2,50		
3020	422 833,09	4 233 420,34	2,50		
3019	422 828,51	4 233 424,93	2,50		
3018	422 825,30	4 233 427,31	2,50		
3017	422 818,83	4 233 430,05	2,50		
3016	422 818,79	4 233 430,06	2,50		
3015	422 818,71	4 233 430,11	2,50		
3014	422 818,70	4 233 430,11	2,50		
3013	422 803,77	4 233 438,08	2,50		
3012	422 803,75	4 233 438,09	2,50		
3011	422 793,27	4 233 443,78	2,50		
3010	422 784,04	4 233 446,55	2,50		
3009	422 778,66	4 233 447,62	2,50		

Раздел 2

Сведения о местоположении границ объекта					
1	2	3	4	5	6
3008	422 778,65	4 233 447,62	Картометрический метод	2,50	—
3007	422 778,54	4 233 447,64		2,50	
3006	422 778,50	4 233 447,65		2,50	
3005	422 772,92	4 233 449,41		2,50	
3004	422 772,87	4 233 449,43		2,50	
3003	422 772,72	4 233 449,50		2,50	
3002	422 772,69	4 233 449,51		2,50	
3001	422 765,52	4 233 453,13		2,50	
3000	422 765,47	4 233 453,15		2,50	
2999	422 765,44	4 233 453,17		2,50	
2998	422 765,40	4 233 453,20		2,50	
2997	422 765,33	4 233 453,24		2,50	
2996	422 753,99	4 233 461,20		2,50	
2995	422 753,96	4 233 461,22		2,50	
2994	422 753,83	4 233 461,33		2,50	
2993	422 753,80	4 233 461,36		2,50	
2992	422 747,70	4 233 467,38		2,50	
2991	422 747,66	4 233 467,41		2,50	
2990	422 747,49	4 233 467,61		2,50	
2989	422 747,45	4 233 467,69		2,50	
2988	422 747,43	4 233 467,72		2,50	
2987	422 747,39	4 233 467,80		2,50	
2986	422 745,28	4 233 472,34		2,50	
2985	422 745,24	4 233 472,45		2,50	
2984	422 745,15	4 233 472,84		2,50	
2983	422 745,14	4 233 472,94		2,50	
2982	422 745,03	4 233 477,74		2,50	
2981	422 745,03	4 233 477,77		2,50	
2980	422 745,03	4 233 477,82		2,50	
2979	422 745,05	4 233 478,03		2,50	
2978	422 745,06	4 233 478,09		2,50	
2977	422 746,69	4 233 485,41		2,50	
2976	422 746,71	4 233 485,46		2,50	
2975	422 746,78	4 233 485,66		2,50	
2974	422 746,80	4 233 485,71	2,50		
2973	422 750,16	4 233 493,02	2,50		
2972	422 750,16	4 233 493,03	2,50		
2971	422 750,20	4 233 493,11	2,50		
2970	422 750,22	4 233 493,15	2,50		
2969	422 750,24	4 233 493,19	2,50		
2968	422 750,31	4 233 493,29	2,50		
2967	422 750,32	4 233 493,29	2,50		
2966	422 764,74	4 233 512,51	2,50		
2965	422 774,83	4 233 528,20	2,50		
2964	422 779,76	4 233 538,59	2,50		
2963	422 779,79	4 233 538,66	2,50		
2962	422 779,82	4 233 538,72	2,50		
2961	422 779,85	4 233 538,77	2,50		
2960	422 779,86	4 233 538,79	2,50		
2959	422 790,35	4 233 554,71	2,50		
2958	422 794,41	4 233 566,69	2,50		
2957	422 794,43	4 233 566,75	2,50		
2956	422 794,44	4 233 566,77	2,50		
2955	422 797,92	4 233 575,80	2,50		
2954	422 797,93	4 233 575,81	2,50		

Раздел 2

Сведения о местоположении границ объекта					
1	2	3	4	5	6
2953	422 797,97	4 233 575,90	Картометрический метод	2,50	—
2952	422 797,98	4 233 575,93		2,50	
2951	422 800,79	4 233 581,48		2,50	
2950	422 801,08	4 233 589,91		2,50	
2949	422 801,12	4 233 597,74		2,50	
2948	422 798,00	4 233 605,96		2,50	
2947	422 792,80	4 233 613,28		2,50	
2946	422 792,80	4 233 613,29		2,50	
2945	422 792,75	4 233 613,36		2,50	
2944	422 792,73	4 233 613,40		2,50	
2943	422 792,70	4 233 613,45		2,50	
2942	422 786,51	4 233 624,77		2,50	
2941	422 786,51	4 233 624,79		2,50	
2940	422 779,63	4 233 637,59		2,50	
2939	422 779,59	4 233 637,67		2,50	
2938	422 779,57	4 233 637,71		2,50	
2937	422 774,83	4 233 648,64		2,50	
2936	422 774,81	4 233 648,69		2,50	
2935	422 774,75	4 233 648,88		2,50	
2934	422 774,74	4 233 648,93		2,50	
2933	422 772,78	4 233 658,53		2,50	
2932	422 772,78	4 233 658,54		2,50	
2931	422 772,76	4 233 658,64		2,50	
2930	422 772,75	4 233 658,69		2,50	
2929	422 771,61	4 233 671,62		2,50	
2928	422 771,61	4 233 671,66		2,50	
2927	422 771,61	4 233 671,67		2,50	
2926	422 770,48	4 233 688,03		2,50	
2925	422 770,48	4 233 688,06		2,50	
2924	422 770,48	4 233 688,13		2,50	
2923	422 770,48	4 233 688,18		2,50	
2922	422 770,48	4 233 688,20		2,50	
2921	422 771,13	4 233 701,19		2,50	
2920	422 771,14	4 233 701,23		2,50	
2919	422 771,17	4 233 701,43		2,50	
2918	422 771,18	4 233 701,48		2,50	
2917	422 774,69	4 233 715,43		2,50	
2916	422 774,70	4 233 715,47		2,50	
2915	422 774,71	4 233 715,52		2,50	
2914	422 778,46	4 233 727,62		2,50	
2913	422 779,56	4 233 738,65	2,50		
2912	422 779,57	4 233 738,74	2,50		
2911	422 779,58	4 233 738,77	2,50		
2910	422 781,21	4 233 747,42	2,50		
2909	422 781,23	4 233 747,50	2,50		
2908	422 781,34	4 233 747,82	2,50		
2907	422 781,38	4 233 747,90	2,50		
2906	422 781,40	4 233 747,94	2,50		
2905	422 781,44	4 233 747,99	2,50		
2904	422 785,32	4 233 753,70	2,50		
2903	422 785,36	4 233 753,76	2,50		
2902	422 785,54	4 233 753,96	2,50		
2901	422 785,58	4 233 754,00	2,50		
2900	422 793,46	4 233 760,74	2,50		
2899	422 805,47	4 233 771,61	2,50		

Раздел 2

Сведения о местоположении границ объекта					
1	2	3	4	5	6
2898	422 805,49	4 233 771,63	Картометрический метод	2,50	—
2897	422 805,53	4 233 771,66		2,50	
2896	422 805,54	4 233 771,66		2,50	
2895	422 815,50	4 233 779,70		2,50	
2894	422 823,70	4 233 787,72		2,50	
2893	422 838,92	4 233 804,28		2,50	
2892	422 838,95	4 233 804,31		2,50	
2891	422 839,02	4 233 804,38		2,50	
2890	422 839,03	4 233 804,38		2,50	
2889	422 856,47	4 233 819,97		2,50	
2888	422 856,50	4 233 819,99		2,50	
2887	422 856,64	4 233 820,10		2,50	
2886	422 856,68	4 233 820,12		2,50	
2885	422 872,02	4 233 829,65		2,50	
2884	422 872,03	4 233 829,66		2,50	
2883	422 872,04	4 233 829,67		2,50	
2882	422 872,05	4 233 829,68		2,50	
2881	422 872,07	4 233 829,68		2,50	
2880	422 872,08	4 233 829,69		2,50	
2879	422 891,29	4 233 840,47		2,50	
2878	422 894,37	4 233 843,23		2,50	
2877	422 903,99	4 233 851,88		2,50	
2876	422 912,60	4 233 859,64		2,50	
2875	422 915,24	4 233 862,87		2,50	
2874	422 916,44	4 233 867,69		2,50	
2873	422 914,85	4 233 876,29		2,50	
2872	422 911,72	4 233 881,61		2,50	
2871	422 907,40	4 233 887,69		2,50	
2870	422 907,35	4 233 887,76		2,50	
2869	422 907,31	4 233 887,83		2,50	
2868	422 907,29	4 233 887,86		2,50	
2867	422 907,24	4 233 887,97		2,50	
2866	422 907,23	4 233 887,98		2,50	
2865	422 903,73	4 233 896,10		2,50	
2864	422 900,01	4 233 901,39		2,50	
2863	422 893,57	4 233 906,06		2,50	
2862	422 893,48	4 233 906,06		2,50	
2861	422 893,44	4 233 906,15		2,50	
2860	422 891,86	4 233 907,52		2,50	
2859	422 892,46	4 233 917,18		2,50	
2858	422 893,37	4 233 922,16	2,50		
2857	422 894,58	4 233 928,65	2,50		
2856	422 893,52	4 233 939,97	2,50		
2855	422 889,75	4 233 947,97	2,50		
2854	422 881,75	4 233 958,23	2,50		
2853	422 872,43	4 233 965,57	2,50		
2852	422 869,79	4 233 969,34	2,50		
2851	422 869,77	4 233 969,38	2,50		
2850	422 869,77	4 233 969,39	2,50		
2849	422 865,89	4 233 975,24	2,50		
2848	422 861,16	4 233 979,76	2,50		
2847	422 850,62	4 233 988,39	2,50		
2846	422 831,37	4 234 002,60	2,50		
2845	422 813,83	4 234 014,30	2,50		
2844	422 806,06	4 234 018,16	2,50		

Раздел 2

Сведения о местоположении границ объекта					
1	2	3	4	5	6
2843	422 799,75	4 234 018,68	Картометрический метод	2,50	—
2842	422 788,57	4 234 018,86		2,50	
2841	422 785,36	4 234 018,54		2,50	
2840	422 796,65	4 234 043,37		2,50	
2839	422 792,80	4 234 043,18		2,50	
2838	422 784,81	4 234 023,71		2,50	
2837	422 779,62	4 234 017,98		2,50	
2836	422 759,91	4 234 016,05		2,50	
2835	422 724,78	4 234 011,38		2,50	
2834	422 675,10	4 234 004,77		2,50	
2833	422 675,09	4 234 004,77		2,50	
2832	422 675,02	4 234 004,76		2,50	
2831	422 674,99	4 234 004,75		2,50	
2830	422 658,11	4 234 003,75		2,50	
2829	422 651,48	4 234 003,11		2,50	
2828	422 651,43	4 234 003,10		2,50	
2827	422 646,77	4 234 002,75		2,50	
2826	422 642,35	4 234 000,88		2,50	
2825	422 637,71	4 233 998,64		2,50	
2824	422 637,66	4 233 998,62		2,50	
2823	422 637,46	4 233 998,55		2,50	
2822	422 637,40	4 233 998,53		2,50	
2821	422 631,28	4 233 997,09		2,50	
2820	422 631,23	4 233 997,09		2,50	
2819	422 631,03	4 233 997,06		2,50	
2818	422 630,99	4 233 997,05		2,50	
2817	422 619,54	4 233 996,69		2,50	
2816	422 619,52	4 233 996,69		2,50	
2815	422 619,49	4 233 996,69		2,50	
2814	422 611,73	4 233 996,72		2,50	
2813	422 601,58	4 233 995,44		2,50	
2812	422 593,33	4 233 994,27		2,50	
2811	422 593,29	4 233 994,27		2,50	
2810	422 593,15	4 233 994,26		2,50	
2809	422 593,12	4 233 994,26		2,50	
2808	422 593,06	4 233 994,27		2,50	
2807	422 592,84	4 233 994,29		2,50	
2806	422 592,79	4 233 994,30		2,50	
2805	422 587,47	4 233 995,51		2,50	
2804	422 587,36	4 233 995,54		2,50	
2803	422 587,31	4 233 995,55	2,50		
2802	422 581,06	4 233 997,71	2,50		
2801	422 581,00	4 233 997,72	2,50		
2800	422 580,83	4 233 997,80	2,50		
2799	422 580,80	4 233 997,83	2,50		
2798	422 580,76	4 233 997,85	2,50		
2797	422 580,61	4 233 997,96	2,50		
2796	422 580,57	4 233 997,99	2,50		
2795	422 576,07	4 234 001,86	2,50		
2794	422 576,06	4 234 001,88	2,50		
2793	422 575,93	4 234 002,00	2,50		
2792	422 575,88	4 234 002,05	2,50		
2791	422 569,83	4 234 009,49	2,50		
2790	422 563,41	4 234 016,23	2,50		
2789	422 553,28	4 234 025,75	2,50		

Раздел 2

Сведения о местоположении границ объекта					
1	2	3	4	5	6
2788	422 553,24	4 234 025,79	Картометрический метод	2,50	—
2787	422 553,22	4 234 025,81		2,50	
2786	422 549,57	4 234 029,24		2,50	
2785	422 549,52	4 234 029,29		2,50	
2784	422 549,34	4 234 029,51		2,50	
2783	422 549,30	4 234 029,58		2,50	
2782	422 549,29	4 234 029,60		2,50	
2781	422 542,70	4 234 041,20		2,50	
2780	422 542,67	4 234 041,25		2,50	
2779	422 542,63	4 234 041,34		2,50	
2778	422 538,80	4 234 050,01		2,50	
2777	422 538,79	4 234 050,04		2,50	
2776	422 538,74	4 234 050,18		2,50	
2775	422 538,73	4 234 050,21		2,50	
2774	422 535,60	4 234 061,51		2,50	
2773	422 535,59	4 234 061,53		2,50	
2772	422 535,56	4 234 061,61		2,50	
2771	422 532,56	4 234 075,47		2,50	
2770	422 532,56	4 234 075,50		2,50	
2769	422 532,55	4 234 075,57		2,50	
2768	422 530,09	4 234 092,09		2,50	
2767	422 530,08	4 234 092,12		2,50	
2766	422 530,07	4 234 092,23		2,50	
2765	422 530,07	4 234 092,26		2,50	
2764	422 529,35	4 234 110,23		2,50	
2763	422 529,35	4 234 110,25		2,50	
2762	422 529,35	4 234 110,29		2,50	
2761	422 529,42	4 234 127,30		2,50	
2760	422 528,44	4 234 147,48		2,50	
2759	422 526,67	4 234 169,69		2,50	
2758	422 526,67	4 234 169,74		2,50	
2757	422 526,67	4 234 169,77		2,50	
2756	422 525,47	4 234 199,14		2,50	
2755	422 523,91	4 234 212,71		2,50	
2754	422 523,55	4 234 215,87		2,50	
2753	422 523,54	4 234 215,93		2,50	
2752	422 523,54	4 234 215,98		2,50	
2751	422 523,06	4 234 227,82		2,50	
2750	422 522,70	4 234 236,65		2,50	
2749	422 520,26	4 234 251,20		2,50	
2748	422 518,90	4 234 257,76	2,50		
2747	422 516,39	4 234 260,96	2,50		
2746	422 513,90	4 234 262,28	2,50		
2745	422 513,89	4 234 262,29	2,50		
2744	422 513,87	4 234 262,30	2,50		
2743	422 513,83	4 234 262,33	2,50		
2742	422 513,80	4 234 262,34	2,50		
2741	422 513,78	4 234 262,35	2,50		
2740	422 508,53	4 234 265,77	2,50		
2739	422 508,48	4 234 265,80	2,50		
2738	422 508,47	4 234 265,82	2,50		
2737	422 502,31	4 234 270,21	2,50		
2736	422 497,79	4 234 271,57	2,50		
2735	422 490,49	4 234 272,13	2,50		
2734	422 490,46	4 234 272,13	2,50		

Раздел 2

Сведения о местоположении границ объекта					
1	2	3	4	5	6
2733	422 490,35	4 234 272,14	Картометрический метод	2,50	—
2732	422 490,33	4 234 272,14		2,50	
2731	422 484,68	4 234 273,21		2,50	
2730	422 479,85	4 234 273,63		2,50	
2729	422 476,05	4 234 273,90		2,50	
2728	422 471,58	4 234 273,92		2,50	
2727	422 471,50	4 234 273,92		2,50	
2726	422 471,46	4 234 273,92		2,50	
2725	422 466,54	4 234 274,34		2,50	
2724	422 466,48	4 234 274,35		2,50	
2723	422 466,21	4 234 274,40		2,50	
2722	422 466,14	4 234 274,42		2,50	
2721	422 459,23	4 234 276,98		2,50	
2720	422 459,18	4 234 277,00		2,50	
2719	422 459,03	4 234 277,08		2,50	
2718	422 459,00	4 234 277,09		2,50	
2717	422 458,95	4 234 277,13		2,50	
2716	422 455,24	4 234 279,39		2,50	
2715	422 455,20	4 234 279,42		2,50	
2714	422 455,05	4 234 279,53		2,50	
2713	422 455,01	4 234 279,56		2,50	
2712	422 450,77	4 234 283,44		2,50	
2711	422 450,76	4 234 283,45		2,50	
2710	422 450,65	4 234 283,56		2,50	
2709	422 450,61	4 234 283,60		2,50	
2708	422 445,71	4 234 289,75		2,50	
2707	422 445,70	4 234 289,76		2,50	
2706	422 445,61	4 234 289,89		2,50	
2705	422 445,58	4 234 289,93		2,50	
2704	422 445,57	4 234 289,94		2,50	
2703	422 445,57	4 234 289,95		2,50	
2702	422 445,56	4 234 289,96		2,50	
2701	422 441,11	4 234 298,04		2,50	
2700	422 437,54	4 234 303,32		2,50	
2699	422 432,32	4 234 307,61		2,50	
2698	422 428,87	4 234 309,39		2,50	
2697	422 426,46	4 234 310,39		2,50	
2696	422 422,77	4 234 311,15		2,50	
2695	422 419,73	4 234 311,43		2,50	
2694	422 414,73	4 234 311,83		2,50	
2693	422 405,22	4 234 312,07	2,50		
2692	422 390,74	4 234 311,72	2,50		
2691	422 390,73	4 234 311,72	2,50		
2690	422 390,71	4 234 311,72	2,50		
2689	422 383,08	4 234 311,71	2,50		
2688	422 374,93	4 234 309,63	2,50		
2687	422 375,29	4 234 311,27	2,50		
2686	422 377,50	4 234 323,31	2,50		
2685	422 379,16	4 234 335,17	2,50		
2684	422 381,20	4 234 343,62	2,50		
2683	422 387,08	4 234 355,77	2,50		
2682	422 397,20	4 234 368,68	2,50		
2681	422 409,49	4 234 380,01	2,50		
2680	422 415,62	4 234 384,76	2,50		
2679	422 420,45	4 234 388,46	2,50		

Раздел 2

Сведения о местоположении границ объекта					
1	2	3	4	5	6
2678	422 424,90	4 234 391,86	Картометрический метод	2,50	—
2677	422 426,33	4 234 396,46		2,50	
2676	422 426,26	4 234 400,84		2,50	
2675	422 425,50	4 234 405,82		2,50	
2674	422 425,80	4 234 411,71		2,50	
2673	422 425,88	4 234 414,88		2,50	
2672	422 426,10	4 234 417,97		2,50	
2671	422 426,26	4 234 421,37		2,50	
2670	422 427,54	4 234 425,45		2,50	
2669	422 435,24	4 234 445,97		2,50	
2668	422 438,49	4 234 453,50		2,50	
2667	422 436,78	4 234 454,39		2,50	
Вырез 1 из 1					
4432	422 156,82	4 234 301,88	Картометрический метод	2,50	—
4433	422 156,95	4 234 301,86		2,50	
4434	422 157,45	4 234 301,73		2,50	
4435	422 157,57	4 234 301,67		2,50	
4436	422 157,63	4 234 301,64		2,50	
4437	422 157,84	4 234 301,48		2,50	
4438	422 157,89	4 234 301,44		2,50	
4439	422 159,21	4 234 300,10		2,50	
4440	422 159,24	4 234 300,06		2,50	
4441	422 159,40	4 234 299,86		2,50	
4442	422 159,44	4 234 299,79		2,50	
4443	422 159,49	4 234 299,67		2,50	
4444	422 159,62	4 234 299,17		2,50	
4445	422 159,64	4 234 299,04		2,50	
4446	422 159,62	4 234 298,92		2,50	
4447	422 159,49	4 234 298,42		2,50	
4448	422 159,44	4 234 298,29		2,50	
4449	422 159,41	4 234 298,24		2,50	
4450	422 159,35	4 234 298,16		2,50	
4451	422 158,54	4 234 297,05		2,50	
4452	422 158,51	4 234 297,00		2,50	
4453	422 149,49	4 234 284,66		2,50	
4454	422 143,20	4 234 274,29		2,50	
4455	422 141,41	4 234 266,97		2,50	
4456	422 141,37	4 234 259,15		2,50	
4457	422 141,33	4 234 249,56		2,50	
4458	422 141,33	4 234 249,53		2,50	
4459	422 141,32	4 234 249,37		2,50	
4460	422 141,31	4 234 249,33		2,50	
4461	422 139,68	4 234 239,74		2,50	
4462	422 139,66	4 234 239,66		2,50	
4463	422 139,54	4 234 239,32		2,50	
4464	422 139,50	4 234 239,24		2,50	
4465	422 139,47	4 234 239,18		2,50	
4466	422 139,35	4 234 239,02		2,50	
4467	422 139,33	4 234 239,00	2,50		
4468	422 133,98	4 234 232,89	2,50		
4469	422 133,92	4 234 232,83	2,50		
4470	422 133,67	4 234 232,63	2,50		
4471	422 133,60	4 234 232,59	2,50		
4472	422 133,56	4 234 232,56	2,50		
4473	422 133,50	4 234 232,53	2,50		

Раздел 2

Сведения о местоположении границ объекта					
1	2	3	4	5	6
4474	422 123,77	4 234 227,84	Картометрический метод	2,50	—
4475	422 112,29	4 234 218,79		2,50	
4476	422 100,69	4 234 204,14		2,50	
4477	422 092,79	4 234 190,30		2,50	
4478	422 090,13	4 234 180,90		2,50	
4479	422 090,12	4 234 180,86		2,50	
4480	422 090,03	4 234 180,63		2,50	
4481	422 089,99	4 234 180,56		2,50	
4482	422 089,91	4 234 180,45		2,50	
4483	422 089,54	4 234 180,09		2,50	
4484	422 089,44	4 234 180,01		2,50	
4485	422 089,41	4 234 179,99		2,50	
4486	422 089,24	4 234 179,91		2,50	
4487	422 089,18	4 234 179,89		2,50	
4488	422 083,84	4 234 178,05		2,50	
4489	422 083,75	4 234 178,03		2,50	
4490	422 083,42	4 234 177,98		2,50	
4491	422 083,35	4 234 177,97		2,50	
4492	422 083,26	4 234 177,98		2,50	
4493	422 082,90	4 234 178,04		2,50	
4494	422 082,81	4 234 178,08		2,50	
4495	422 079,36	4 234 179,42		2,50	
4496	422 079,33	4 234 179,43		2,50	
4497	422 079,19	4 234 179,49		2,50	
4498	422 079,15	4 234 179,52		2,50	
4499	422 079,11	4 234 179,54		2,50	
4500	422 078,98	4 234 179,63		2,50	
4501	422 078,96	4 234 179,65		2,50	
4502	422 071,04	4 234 186,03		2,50	
4503	422 053,98	4 234 197,64		2,50	
4504	422 053,90	4 234 197,70		2,50	
4505	422 053,59	4 234 198,02		2,50	
4506	422 053,52	4 234 198,12		2,50	
4507	422 053,47	4 234 198,25		2,50	
4508	422 053,34	4 234 198,75		2,50	
4509	422 053,32	4 234 198,87		2,50	
4510	422 053,33	4 234 198,96		2,50	
4511	422 053,40	4 234 199,33		2,50	
4512	422 053,43	4 234 199,43		2,50	
4513	422 054,64	4 234 202,49		2,50	
4514	422 054,64	4 234 202,51		2,50	
4515	422 054,70	4 234 202,64		2,50	
4516	422 054,73	4 234 202,68		2,50	
4517	422 054,77	4 234 202,76		2,50	
4518	422 054,94	4 234 202,96		2,50	
4519	422 054,98	4 234 203,00		2,50	
4520	422 057,09	4 234 205,10		2,50	
4521	422 061,61	4 234 210,11		2,50	
4522	422 061,63	4 234 210,12	2,50		
4523	422 061,74	4 234 210,23	2,50		
4524	422 061,77	4 234 210,26	2,50		
4525	422 067,48	4 234 214,91	2,50		
4526	422 071,65	4 234 220,85	2,50		
4527	422 071,69	4 234 220,89	2,50		
4528	422 075,33	4 234 225,80	2,50		

Раздел 2

Сведения о местоположении границ объекта					
1	2	3	4	5	6
4529	422 079,56	4 234 235,22	Картометрический метод	2,50	—
4530	422 088,41	4 234 254,84		2,50	
4531	422 094,85	4 234 272,08		2,50	
4532	422 094,86	4 234 272,12		2,50	
4533	422 094,93	4 234 272,27		2,50	
4534	422 094,96	4 234 272,32		2,50	
4535	422 094,98	4 234 272,35		2,50	
4536	422 095,03	4 234 272,42		2,50	
4537	422 095,03	4 234 272,43		2,50	
4538	422 103,60	4 234 284,65		2,50	
4539	422 103,65	4 234 284,71		2,50	
4540	422 103,84	4 234 284,90		2,50	
4541	422 103,88	4 234 284,95		2,50	
4542	422 112,97	4 234 292,37		2,50	
4543	422 113,00	4 234 292,39		2,50	
4544	422 113,13	4 234 292,49		2,50	
4545	422 113,17	4 234 292,50		2,50	
4546	422 113,21	4 234 292,53		2,50	
4547	422 113,41	4 234 292,62		2,50	
4548	422 113,47	4 234 292,64		2,50	
4549	422 130,52	4 234 297,91		2,50	
4550	422 130,57	4 234 297,93		2,50	
4551	422 130,74	4 234 297,96		2,50	
4552	422 130,78	4 234 297,96		2,50	
4553	422 148,59	4 234 300,29	2,50		
4554	422 156,53	4 234 301,85	2,50		
4555	422 156,59	4 234 301,86	2,50		
4556	422 156,78	4 234 301,87	2,50		
4432	422 156,82	4 234 301,88	2,50		
нВ-015					
4557	422 660,04	4 232 858,42	Картометрический метод	2,50	—
4558	422 660,98	4 232 856,15		2,50	
4559	422 660,50	4 232 854,22		2,50	
4560	422 661,02	4 232 852,11		2,50	
4561	422 661,02	4 232 852,09		2,50	
4562	422 661,05	4 232 852,03		2,50	
4563	422 661,06	4 232 852,01		2,50	
4564	422 666,56	4 232 840,99		2,50	
4565	422 668,56	4 232 825,96		2,50	
4566	422 668,57	4 232 825,94		2,50	
4567	422 668,59	4 232 825,83		2,50	
4568	422 668,59	4 232 825,80		2,50	
4569	422 672,52	4 232 809,70		2,50	
4570	422 672,53	4 232 809,69		2,50	
4571	422 672,56	4 232 809,58		2,50	
4572	422 672,57	4 232 809,54		2,50	
4573	422 675,46	4 232 801,75		2,50	
4574	422 675,47	4 232 801,72		2,50	
4575	422 675,53	4 232 801,58		2,50	
4576	422 675,55	4 232 801,55		2,50	
4577	422 678,27	4 232 796,60		2,50	
4578	422 679,35	4 232 790,08		2,50	
4579	422 679,37	4 232 789,99		2,50	
4580	422 679,49	4 232 789,66		2,50	
4581	422 679,53	4 232 789,57	2,50		

Раздел 2


Сведения о местоположении границ объекта							
1	2	3	4	5	6		
4582	422 679,57	4 232 789,52	Картометрический метод	2,50	—		
4583	422 679,68	4 232 789,38		2,50			
4584	422 679,69	4 232 789,36		2,50			
4585	422 682,74	4 232 785,75		2,50			
4586	422 682,76	4 232 785,72		2,50			
4587	422 682,87	4 232 785,61		2,50			
4588	422 682,91	4 232 785,57		2,50			
4589	422 684,43	4 232 784,26		2,50			
4590	422 686,79	4 232 779,34		2,50			
4591	422 688,98	4 232 774,65		2,50			
4592	422 683,87	4 232 778,53		2,50			
4593	422 683,85	4 232 778,54		2,50			
4594	422 683,79	4 232 778,59		2,50			
4595	422 683,78	4 232 778,59		2,50			
4596	422 678,88	4 232 781,71		2,50			
4597	422 673,83	4 232 786,80		2,50			
4598	422 671,43	4 232 791,05		2,50			
4599	422 669,00	4 232 806,64		2,50			
4600	422 669,00	4 232 806,66		2,50			
4601	422 666,02	4 232 824,11		2,50			
4602	422 666,01	4 232 824,18		2,50			
4603	422 665,98	4 232 824,27		2,50			
4604	422 660,90	4 232 842,82		2,50			
4605	422 659,38	4 232 853,78		2,50			
4606	422 659,39	4 232 855,67		2,50			
4557	422 660,04	4 232 858,42		2,50			
нВ-016							
4607	422 597,01	4 232 387,07		Картометрический метод		2,50	—
4608	422 598,59	4 232 386,40	2,50				
4609	422 600,32	4 232 384,34	2,50				
4610	422 602,05	4 232 379,86	2,50				
4611	422 602,12	4 232 379,70	2,50				
4612	422 605,02	4 232 373,70	2,50				
4613	422 605,09	4 232 373,58	2,50				
4614	422 605,75	4 232 372,89	2,50				
4615	422 609,99	4 232 370,20	2,50				
4616	422 610,06	4 232 370,16	2,50				
4617	422 611,06	4 232 369,90	2,50				
4618	422 611,29	4 232 369,91	2,50				
4619	422 614,15	4 232 370,24	2,50				
4620	422 578,57	4 232 333,21	2,50				
4621	422 552,54	4 232 311,98	2,50				
4622	422 563,12	4 232 321,75	2,50				
4623	422 576,34	4 232 332,38	2,50				
4624	422 576,82	4 232 332,94	2,50				
4625	422 576,84	4 232 332,97	2,50				
4626	422 580,60	4 232 339,75	2,50				
4627	422 580,68	4 232 339,92	2,50				
4628	422 583,57	4 232 346,55	2,50				
4629	422 588,04	4 232 353,64	2,50				
4630	422 592,51	4 232 357,70	2,50				
4631	422 592,55	4 232 357,74	2,50				
4632	422 596,69	4 232 361,72	2,50				
4633	422 596,99	4 232 362,08	2,50				
4634	422 599,55	4 232 366,06	2,50				

Раздел 2

Сведения о местоположении границ объекта					
1	2	3	4	5	6
4635	422 599,60	4 232 366,15	Картометрический метод	2,50	—
4636	422 599,86	4 232 367,00		2,50	
4637	422 600,27	4 232 372,42		2,50	
4638	422 601,18	4 232 375,97		2,50	
4639	422 601,24	4 232 376,47		2,50	
4640	422 601,18	4 232 376,94		2,50	
4641	422 600,13	4 232 381,21		2,50	
4642	422 599,92	4 232 381,73		2,50	
4643	422 599,34	4 232 382,36		2,50	
4644	422 596,68	4 232 384,24		2,50	
4645	422 596,53	4 232 384,34		2,50	
4646	422 596,20	4 232 384,48		2,50	
4647	422 592,83	4 232 385,70		2,50	
4648	422 592,78	4 232 386,05		2,50	
4649	422 593,92	4 232 386,66		2,50	
4607	422 597,01	4 232 387,07		2,50	
нВ-017					
4650	423 644,38	4 235 151,89	Картометрический метод	2,50	—
4651	423 674,60	4 235 175,11		2,50	
4652	423 717,70	4 235 237,45		2,50	
4653	423 786,42	4 235 307,41		2,50	
4654	423 825,20	4 235 296,76		2,50	
4655	423 863,31	4 235 305,78		2,50	
4656	423 952,71	4 235 389,15		2,50	
4657	423 967,36	4 235 406,38		2,50	
4658	423 995,07	4 235 441,26		2,50	
4659	423 998,16	4 235 503,57		2,50	
4660	423 957,06	4 235 492,92		2,50	
4661	423 887,51	4 235 455,87		2,50	
4662	423 778,09	4 235 453,60		2,50	
4663	423 668,47	4 235 404,03		2,50	
4664	423 628,57	4 235 349,20		2,50	
4665	423 548,97	4 235 268,19		2,50	
4666	423 525,15	4 235 206,11	2,50		
4650	423 644,38	4 235 151,89	2,50		
3. Сведения о характерных точках части (частей) границы объекта					
1	2	3	4	5	6
—	—	—	—	—	—



Раздел 4
План границ объекта

Обзорная схема



Масштаб 1:30 000

Используемые условные знаки и обозначения:

-  - граница территориальных зон
-  7 - характерная поворотная точка объекта

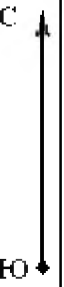

Подпись _____ Дата « 29 » мая 20 20 г.



Место для оттиска печати (при наличии) лица, составившего описание местоположения границ объекта



Раздел 4
План границ объекта

Лист 1



Масштаб 1:3 000

Используемые условные знаки и обозначения:

-  - граница территориальных зон
-  - характерная поворотная точка объекта


Подпись _____



Дата « 29 » мая 20 20 г.



Место для оттиска печати (при наличии) лица, составившего описание местоположения границ объекта

Раздел 4
План границ объекта



Масштаб 1:3 200

Используемые условные знаки и обозначения:

-  - граница территориальных зон
-  7 - характерная поворотная точка объекта

Подпись _____




Дата « 29 » _____ мая 20 20 г.

Место для оттиска печати (при наличии) лица, составившего описание местоположения границ объекта



Раздел 4
План границ объекта

Лист 3



Масштаб 1:3 000

Используемые условные знаки и обозначения:

-  - граница территориальных зон
-  - характерная поворотная точка объекта

Подпись _____



Дата « 29 » мая 20 20 г.

Место для оттиска печати (при наличии) лица, составившего описание местоположения границ объекта



Раздел 4
План границ объекта

Лист 4



Масштаб 1:3 000

Используемые условные знаки и обозначения:

-  - граница территориальных зон
-  7 - характерная поворотная точка объекта

Подпись _____




Дата « 29 » _____ мая 20 20 г.

Место для оттиска печати (при наличии) лица, составившего описание местоположения границ объекта

Раздел 4
План границ объекта



Лист 5

С
Ю



Масштаб 1:3 000

Используемые условные знаки и обозначения:

-  - граница территориальных зон
-  7 - характерная поворотная точка объекта

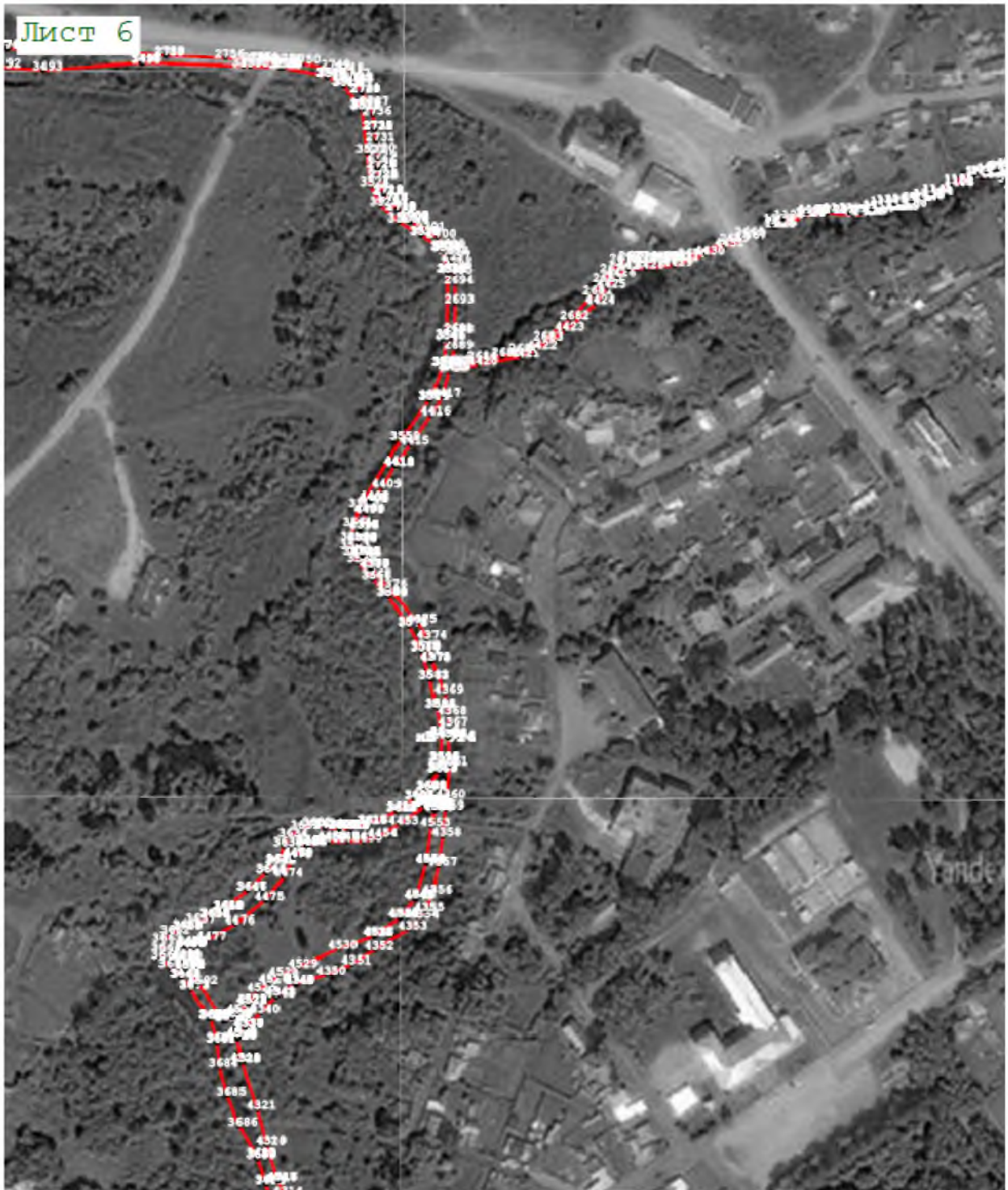

Подпись _____



Дата « 29 » _____ мая 20 20 г.



Место для оттиска печати (при наличии) лица, составившего описание местоположения границ объекта

Раздел 4
План границ объекта



Масштаб 1:3 000

Используемые условные знаки и обозначения:

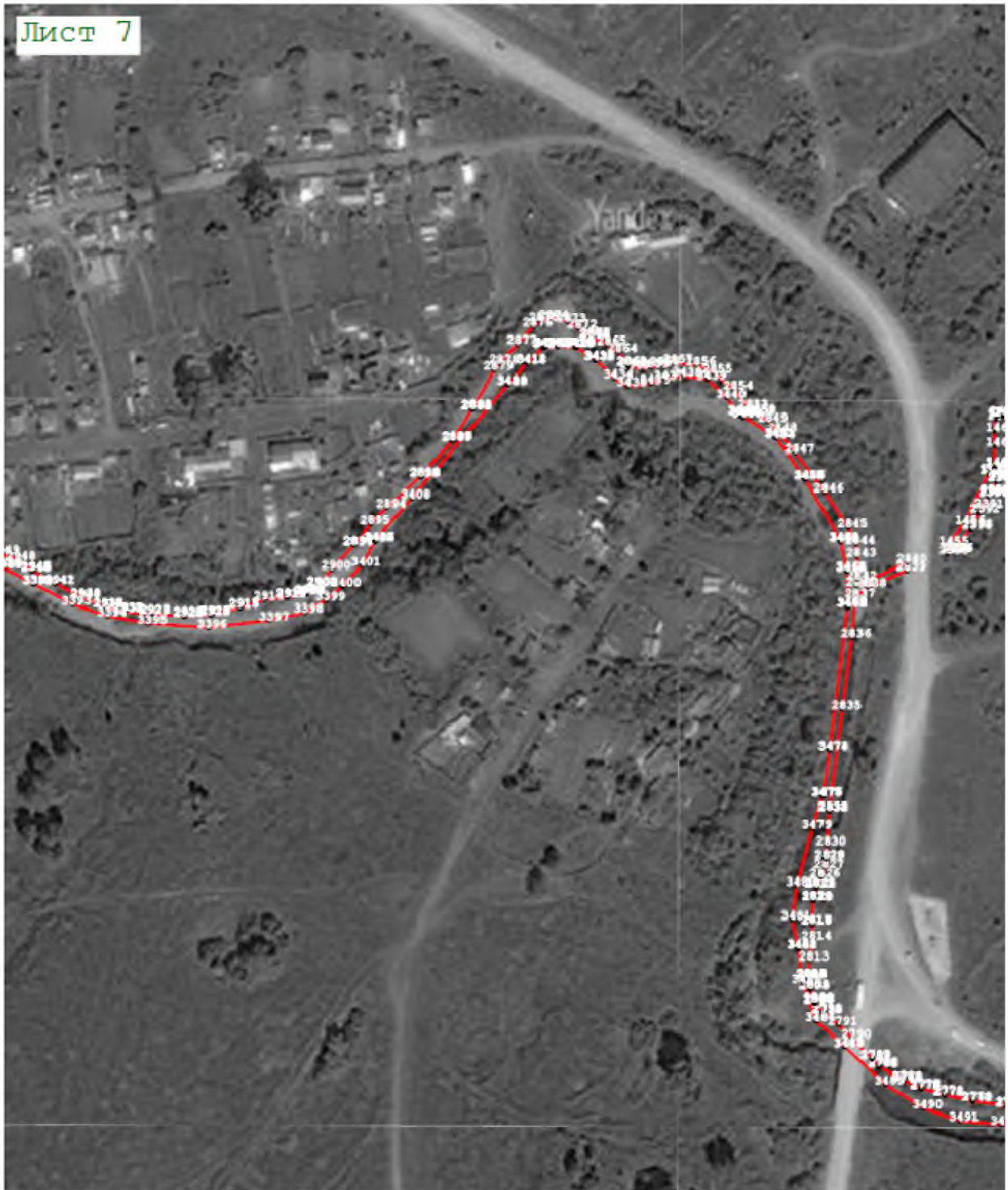

-  - граница территориальных зон
-  7 - характерная поворотная точка объекта

Подпись _____ Дата « 29 » _____ мая 20 20 г.

Место для оттиска печати (при наличии) лица, составившего описание местоположения границ объекта



Раздел 4
План границ объекта

Лист 7



Масштаб 1:3 000

Используемые условные знаки и обозначения:

-  - граница территориальных зон
-  7 - характерная поворотная точка объекта

Подпись _____




Дата « 29 » мая 20 20 г.

Место для оттиска печати (при наличии) лица, составившего описание местоположения границ объекта

Раздел 4
План границ объекта



Лист 8



С
Ю

Масштаб 1:3 000

Используемые условные знаки и обозначения:

-  - граница территориальных зон
-  - характерная поворотная точка объекта

Подпись _____



Дата « 29 » _____ мая 20 20 _____ г.

Место для оттиска печати (при наличии) лица, составившего описание местоположения границ объекта



Раздел 4
План границ объекта

Лист 9



Масштаб 1:3 000

Используемые условные знаки и обозначения:

-  - граница территориальных зон
-  - характерная поворотная точка объекта

Подпись _____




Дата « 29 » _____ мая 20 20 г.

Место для оттиска печати (при наличии) лица, составившего описание местоположения границ объекта



Раздел 4
План границ объекта

Лист 10



Масштаб 1:3 000

Используемые условные знаки и обозначения:

-  - граница территориальных зон
-  7 - характерная поворотная точка объекта

Подпись _____



Дата « 29 » мая 20 20 г.

Место для оттиска печати (при наличии) лица, составившего описание местоположения границ объекта

Раздел 4
План границ объекта



Лист 11



С
Ю

Масштаб 1:3 100

Используемые условные знаки и обозначения:

-  - граница территориальных зон
-  - характерная поворотная точка объекта

Подпись _____




Дата « 29 » мая 20 20 г.

Место для оттиска печати (при наличии) лица, составившего описание местоположения границ объекта

Раздел 4
План границ объекта



Лист 12



С
Ю

Масштаб 1:3 000

Используемые условные знаки и обозначения:

-  - граница территориальных зон
-  - характерная поворотная точка объекта

Подпись _____




Дата « 29 » мая 20 20 г.

Место для оттиска печати (при наличии) лица, составившего описание местоположения границ объекта



Раздел 4
План границ объекта

Лист 13



Масштаб 1:3 000

Используемые условные знаки и обозначения:

-  - граница территориальных зон
-  7 - характерная поворотная точка объекта

Подпись _____



Дата « 29 » мая 20 20 г.

Место для оттиска печати (при наличии) лица, составившего описание местоположения границ объекта



Раздел 4
План границ объекта

Лист 14



Масштаб 1:3 000

Используемые условные знаки и обозначения:

-  - граница территориальных зон
-  - характерная поворотная точка объекта

Подпись _____



Дата « 29 » мая 20 20 г.

Место для оттиска печати (при наличии) лица, составившего описание местоположения границ объекта

Прохождение границы		Описание прохождения границы
от точки	до точки	
1	2	3
—	—	—

ОПИСАНИЕ МЕСТОПОЛОЖЕНИЯ ГРАНИЦ

нВоп-Зона общего пользования водными объектами в границах земель населенных пунктов

(наименование объекта, местоположение границ которого описано (далее - объект)

Раздел 1

Сведения об объекте		
№ п/п	Характеристики объекта	Описание характеристик
1	2	3
1	Местоположение объекта	Новосибирская область, р-н Икитимский, с/с Листвянский
2	Площадь объекта ± величина погрешности определения площади ($P \pm \Delta P$)	381 905 м ² ± 5 407 м ²
3	Иные характеристики объекта	<p>Вид объекта реестра границ: Территориальная зона</p> <p>Виды разрешенного использования земельных участков, расположенных в территориальной зоне:</p> <p>Основной вид разрешенного использования: Общее пользование водными объектами (11.1)</p> <p>Условно разрешенный вид использования: Размещение автомобильных дорог (7.2.1)</p> <p>Вспомогательный вид разрешенного использования: Не устанавливается</p> <p>Предельные размеры участков: Не устанавливается</p>

Раздел 2

Сведения о местоположении границ объекта

1. Система координат МСК-54, зона 4					
2. Сведения о характерных точках границ объекта					
Обозначение характерных точек границ	Координаты, м		Метод определения координат характерной точки	Средняя квадратическая погрешность положения характерной точки (M _t), м	Описание обозначения точки на местности (при наличии)
	X	Y			
1	2	3	4	5	6
нВоп-001					
1	422 775,19	4 234 014,06	Картометрический метод	2,50	—
734	422 775,18	4 234 014,06		2,50	
733	422 775,16	4 234 014,06		2,50	
732	422 775,13	4 234 014,05		2,50	
731	422 775,00	4 234 014,04		2,50	
730	422 774,97	4 234 014,04		2,50	
729	422 704,65	4 234 004,96		2,50	
728	422 704,63	4 234 004,96		2,50	
727	422 682,25	4 234 001,85		2,50	
726	422 682,22	4 234 001,84		2,50	
725	422 682,06	4 234 001,81		2,50	
724	422 682,01	4 234 001,80		2,50	
723	422 666,30	4 233 996,80		2,50	
722	422 638,18	4 233 988,94		2,50	
721	422 621,48	4 233 986,65		2,50	
720	422 607,37	4 233 989,59		2,50	
719	422 607,33	4 233 989,60		2,50	
718	422 607,26	4 233 989,60		2,50	
717	422 590,39	4 233 991,77		2,50	
716	422 571,77	4 233 998,58		2,50	
715	422 559,89	4 234 011,79		2,50	
714	422 558,05	4 234 011,60		2,50	
713	422 558,18	4 234 011,45		2,50	
712	422 535,82	4 234 008,11		2,50	
711	422 537,81	4 234 004,02		2,50	
710	422 543,27	4 233 998,12		2,50	
709	422 556,03	4 233 983,93		2,50	
708	422 560,90	4 233 979,98		2,50	
707	422 564,03	4 233 978,52		2,50	
706	422 583,16	4 233 971,52		2,50	
705	422 587,48	4 233 970,47		2,50	
704	422 603,76	4 233 968,38		2,50	
703	422 617,36	4 233 965,55		2,50	
702	422 621,43	4 233 965,14	2,50		
701	422 624,15	4 233 965,32	2,50		
700	422 641,20	4 233 967,66	2,50		
699	422 643,86	4 233 968,21	2,50		
698	422 672,11	4 233 976,10	2,50		
697	422 672,79	4 233 976,30	2,50		
696	422 686,90	4 233 980,79	2,50		
695	422 707,50	4 233 983,66	2,50		
694	422 776,25	4 233 992,53	2,50		
693	422 790,05	4 233 992,27	2,50		
692	422 798,64	4 233 990,32	2,50		
691	422 798,10	4 233 990,32	2,50		
690	422 820,46	4 233 990,24	2,50		

Раздел 2

Сведения о местоположении границ объекта					
1	2	3	4	5	6
689	422 823,32	4 233 985,41	Картометрический метод	2,50	—
688	422 827,88	4 233 978,26		2,50	
687	422 831,74	4 233 975,44		2,50	
686	422 836,64	4 233 972,63		2,50	
685	422 838,35	4 233 972,26		2,50	
684	422 841,59	4 233 969,61		2,50	
683	422 853,60	4 233 959,79		2,50	
682	422 860,42	4 233 956,76		2,50	
681	422 867,06	4 233 953,79		2,50	
680	422 879,30	4 233 948,34		2,50	
679	422 879,31	4 233 948,34		2,50	
678	422 886,63	4 233 945,08		2,50	
677	422 883,10	4 233 926,97		2,50	
676	422 879,75	4 233 903,58		2,50	
675	422 888,25	4 233 893,40		2,50	
674	422 883,34	4 233 889,74		2,50	
673	422 885,32	4 233 886,88		2,50	
672	422 885,54	4 233 877,56		2,50	
671	422 878,57	4 233 867,99		2,50	
670	422 866,27	4 233 854,19		2,50	
669	422 860,40	4 233 851,55		2,50	
668	422 830,68	4 233 830,10		2,50	
667	422 814,29	4 233 816,16		2,50	
666	422 814,17	4 233 816,06		2,50	
665	422 795,25	4 233 799,71		2,50	
664	422 784,89	4 233 794,14		2,50	
663	422 784,38	4 233 793,86		2,50	
662	422 780,67	4 233 791,09		2,50	
661	422 779,55	4 233 790,04		2,50	
660	422 777,78	4 233 786,71		2,50	
659	422 776,27	4 233 786,95		2,50	
658	422 770,25	4 233 781,28		2,50	
657	422 768,89	4 233 779,87		2,50	
656	422 761,94	4 233 771,90		2,50	
655	422 759,69	4 233 768,75		2,50	
654	422 759,61	4 233 768,61		2,50	
653	422 753,44	4 233 757,71		2,50	
652	422 751,34	4 233 752,26		2,50	
651	422 747,40	4 233 734,84		2,50	
650	422 747,04	4 233 732,76		2,50	
649	422 743,45	4 233 702,14	2,50		
648	422 743,31	4 233 699,82	2,50		
647	422 743,36	4 233 698,46	2,50		
646	422 745,37	4 233 668,89	2,50		
645	422 745,65	4 233 666,66	2,50		
644	422 749,29	4 233 646,67	2,50		
643	422 749,96	4 233 644,01	2,50		
642	422 755,74	4 233 626,41	2,50		
641	422 757,12	4 233 623,20	2,50		
640	422 767,33	4 233 604,16	2,50		
639	422 773,45	4 233 592,21	2,50		
638	422 774,46	4 233 585,84	2,50		
637	422 771,91	4 233 578,88	2,50		
636	422 765,75	4 233 565,11	2,50		
635	422 757,26	4 233 553,18	2,50		

Раздел 2

Сведения о местоположении границ объекта					
1	2	3	4	5	6
634	422 756,82	4 233 552,53	Картометрический метод	2,50	—
633	422 747,61	4 233 538,45		2,50	
632	422 734,39	4 233 519,58		2,50	
631	422 734,22	4 233 519,33		2,50	
630	422 723,24	4 233 503,13		2,50	
629	422 722,47	4 233 501,91		2,50	
628	422 720,41	4 233 496,84		2,50	
627	422 716,62	4 233 481,94		2,50	
626	422 716,04	4 233 478,16		2,50	
625	422 715,85	4 233 474,87		2,50	
624	422 715,76	4 233 465,48		2,50	
623	422 716,90	4 233 459,65		2,50	
622	422 721,11	4 233 449,24		2,50	
621	422 722,32	4 233 446,75		2,50	
620	422 729,64	4 233 439,43		2,50	
619	422 730,20	4 233 439,12		2,50	
618	422 738,70	4 233 434,57		2,50	
617	422 741,78	4 233 433,24		2,50	
616	422 744,52	4 233 432,32		2,50	
615	422 769,15	4 233 424,00		2,50	
614	422 791,85	4 233 414,94		2,50	
613	422 811,58	4 233 408,16		2,50	
612	422 829,60	4 233 391,11		2,50	
611	422 830,57	4 233 390,03		2,50	
610	422 832,28	4 233 381,59		2,50	
609	422 832,77	4 233 366,81		2,50	
608	422 830,73	4 233 362,78		2,50	
607	422 823,53	4 233 351,75		2,50	
606	422 818,71	4 233 346,75		2,50	
605	422 815,77	4 233 342,85		2,50	
604	422 814,71	4 233 340,73		2,50	
603	422 812,37	4 233 335,26		2,50	
602	422 807,32	4 233 332,83		2,50	
601	422 805,98	4 233 332,13		2,50	
600	422 805,76	4 233 332,00		2,50	
599	422 803,58	4 233 330,69		2,50	
598	422 799,48	4 233 330,59		2,50	
597	422 792,72	4 233 329,23		2,50	
596	422 783,92	4 233 325,80		2,50	
595	422 781,19	4 233 324,49		2,50	
594	422 778,95	4 233 322,98	2,50		
593	422 774,87	4 233 319,82	2,50		
592	422 767,40	4 233 280,70	2,50		
591	422 764,16	4 233 269,11	2,50		
590	422 755,39	4 233 246,56	2,50		
589	422 746,90	4 233 236,12	2,50		
588	422 741,28	4 233 230,27	2,50		
587	422 740,04	4 233 229,58	2,50		
586	422 739,83	4 233 228,69	2,50		
585	422 735,61	4 233 221,85	2,50		
584	422 735,44	4 233 221,57	2,50		
583	422 731,03	4 233 214,13	2,50		
582	422 722,96	4 233 204,93	2,50		
581	422 718,85	4 233 201,04	2,50		
580	422 708,85	4 233 194,65	2,50		

Раздел 2

Сведения о местоположении границ объекта					
1	2	3	4	5	6
579	422 693,81	4 233 186,01	Картометрический метод	2,50	—
578	422 691,80	4 233 177,62		2,50	
577	422 681,19	4 233 145,39		2,50	
576	422 677,24	4 233 132,28		2,50	
575	422 674,95	4 233 125,79		2,50	
574	422 668,67	4 233 112,98		2,50	
573	422 666,60	4 233 112,53		2,50	
572	422 662,80	4 233 105,87		2,50	
571	422 662,93	4 233 102,05		2,50	
570	422 659,65	4 233 076,95		2,50	
569	422 657,97	4 233 063,66		2,50	
568	422 658,09	4 233 064,59		2,50	
567	422 659,82	4 233 054,81		2,50	
566	422 660,42	4 233 052,35		2,50	
565	422 663,18	4 233 043,47		2,50	
564	422 663,46	4 233 041,32		2,50	
563	422 663,13	4 233 040,45		2,50	
562	422 661,92	4 233 037,87		2,50	
561	422 657,60	4 233 032,26		2,50	
560	422 656,11	4 233 030,04		2,50	
559	422 655,94	4 233 029,69		2,50	
558	422 654,00	4 233 013,74		2,50	
557	422 647,41	4 233 002,02		2,50	
556	422 647,08	4 232 998,98		2,50	
555	422 647,04	4 232 990,20		2,50	
554	422 647,04	4 232 990,11		2,50	
553	422 647,78	4 232 984,72		2,50	
552	422 650,55	4 232 974,82		2,50	
551	422 651,93	4 232 967,22		2,50	
550	422 652,81	4 232 958,09		2,50	
549	422 652,46	4 232 954,26		2,50	
548	422 650,84	4 232 955,89		2,50	
547	422 642,93	4 232 958,45		2,50	
546	422 640,27	4 232 958,73		2,50	
545	422 638,17	4 232 958,84		2,50	
544	422 630,15	4 232 956,70		2,50	
543	422 626,34	4 232 934,27		2,50	
542	422 604,46	4 232 913,85		2,50	
541	422 602,28	4 232 907,43		2,50	
540	422 599,19	4 232 897,98		2,50	
539	422 593,56	4 232 890,31	2,50		
538	422 590,51	4 232 882,42	2,50		
537	422 587,87	4 232 871,98	2,50		
536	422 587,19	4 232 866,45	2,50		
535	422 584,98	4 232 857,29	2,50		
534	422 586,13	4 232 838,95	2,50		
533	422 601,82	4 232 834,63	2,50		
532	422 599,89	4 232 818,66	2,50		
531	422 598,00	4 232 814,67	2,50		
530	422 587,10	4 232 816,31	2,50		
529	422 584,64	4 232 802,47	2,50		
528	422 579,02	4 232 793,14	2,50		
527	422 579,20	4 232 790,32	2,50		
526	422 594,70	4 232 782,84	2,50		
525	422 596,64	4 232 781,06	2,50		

Раздел 2

Сведения о местоположении границ объекта					
1	2	3	4	5	6
524	422 600,04	4 232 766,85	Картометрический метод	2,50	—
523	422 603,43	4 232 766,56		2,50	
522	422 606,31	4 232 755,68		2,50	
521	422 608,19	4 232 743,58		2,50	
520	422 610,26	4 232 738,31		2,50	
519	422 610,45	4 232 727,18		2,50	
518	422 608,94	4 232 721,26		2,50	
517	422 608,17	4 232 707,47		2,50	
516	422 623,03	4 232 702,72		2,50	
515	422 637,30	4 232 694,21		2,50	
514	422 636,62	4 232 682,73		2,50	
513	422 636,15	4 232 679,31		2,50	
512	422 636,16	4 232 679,31		2,50	
511	422 634,81	4 232 669,42		2,50	
510	422 636,87	4 232 667,36		2,50	
509	422 646,81	4 232 664,69		2,50	
508	422 651,60	4 232 664,67		2,50	
507	422 651,67	4 232 664,67		2,50	
506	422 659,05	4 232 666,08		2,50	
505	422 661,71	4 232 667,14		2,50	
504	422 664,33	4 232 668,40		2,50	
503	422 666,62	4 232 670,26		2,50	
502	422 666,02	4 232 664,33		2,50	
501	422 665,91	4 232 662,30		2,50	
500	422 666,49	4 232 657,54		2,50	
499	422 668,84	4 232 647,95		2,50	
498	422 669,15	4 232 646,81		2,50	
497	422 673,22	4 232 633,61		2,50	
496	422 674,59	4 232 630,28		2,50	
495	422 678,82	4 232 622,15		2,50	
494	422 679,24	4 232 621,38		2,50	
493	422 681,18	4 232 618,60		2,50	
492	422 684,13	4 232 615,04		2,50	
491	422 682,69	4 232 612,47		2,50	
490	422 680,30	4 232 605,08		2,50	
489	422 679,61	4 232 599,22		2,50	
488	422 679,47	4 232 596,88		2,50	
487	422 679,49	4 232 595,98		2,50	
486	422 679,73	4 232 590,65		2,50	
485	422 680,13	4 232 587,51		2,50	
484	422 681,31	4 232 581,78	2,50		
483	422 682,01	4 232 579,23	2,50		
482	422 686,04	4 232 567,69	2,50		
481	422 687,53	4 232 560,41	2,50		
480	422 687,27	4 232 547,70	2,50		
479	422 686,00	4 232 537,49	2,50		
478	422 685,67	4 232 535,99	2,50		
477	422 680,65	4 232 526,45	2,50		
476	422 680,49	4 232 526,17	2,50		
475	422 672,56	4 232 510,51	2,50		
474	422 660,97	4 232 493,51	2,50		
473	422 660,17	4 232 492,24	2,50		
472	422 659,64	4 232 491,25	2,50		
471	422 657,51	4 232 487,03	2,50		
470	422 633,39	4 232 432,69	2,50		

Раздел 2

Сведения о местоположении границ объекта					
1	2	3	4	5	6
469	422 620,96	4 232 418,87	Картометрический метод	2,50	—
468	422 620,07	4 232 417,81		2,50	
467	422 614,05	4 232 410,11		2,50	
466	422 612,49	4 232 407,79		2,50	
465	422 610,98	4 232 404,52		2,50	
464	422 610,95	4 232 404,42		2,50	
463	422 609,82	4 232 405,37		2,50	
462	422 607,65	4 232 406,45		2,50	
461	422 605,13	4 232 407,52		2,50	
460	422 597,29	4 232 409,12		2,50	
459	422 594,71	4 232 408,95		2,50	
458	422 590,71	4 232 408,43		2,50	
457	422 583,74	4 232 406,17		2,50	
456	422 583,68	4 232 406,14		2,50	
455	422 581,07	4 232 404,72		2,50	
454	422 580,62	4 232 404,47		2,50	
453	422 578,31	4 232 402,16		2,50	
452	422 573,97	4 232 398,95		2,50	
451	422 572,30	4 232 393,41		2,50	
450	422 570,62	4 232 387,15		2,50	
449	422 570,80	4 232 384,51		2,50	
448	422 571,19	4 232 381,58		2,50	
447	422 573,69	4 232 374,22		2,50	
446	422 575,73	4 232 372,18		2,50	
445	422 573,05	4 232 369,74		2,50	
444	422 569,58	4 232 365,60		2,50	
443	422 564,89	4 232 358,16		2,50	
442	422 564,48	4 232 357,49		2,50	
441	422 563,47	4 232 355,48		2,50	
440	422 560,90	4 232 349,59		2,50	
439	422 559,51	4 232 347,07		2,50	
438	422 549,27	4 232 338,86		2,50	
437	422 548,24	4 232 337,96		2,50	
436	422 534,83	4 232 325,58		2,50	
435	422 523,79	4 232 315,64		2,50	
434	422 517,19	4 232 310,26		2,50	
433	422 512,52	4 232 304,76		2,50	
432	422 509,84	4 232 294,77		2,50	
431	422 511,73	4 232 287,71		2,50	
430	422 528,93	4 232 294,41		2,50	
429	422 529,84	4 232 294,77		2,50	
428	422 538,89	4 232 298,29	2,50		
427	422 579,93	4 232 331,73	2,50		
426	422 637,06	4 232 391,22	2,50		
425	422 654,41	4 232 409,27	2,50		
424	422 684,33	4 232 448,74	2,50		
423	422 707,00	4 232 486,26	2,50		
422	422 712,38	4 232 495,17	2,50		
421	422 725,13	4 232 537,50	2,50		
420	422 730,23	4 232 572,69	2,50		
419	422 727,27	4 232 594,63	2,50		
418	422 721,41	4 232 613,15	2,50		
417	422 719,52	4 232 619,11	2,50		
416	422 706,45	4 232 642,37	2,50		
415	422 707,06	4 232 641,00	2,50		

Раздел 2

Сведения о местоположении границ объекта					
1	2	3	4	5	6
414	422 706,42	4 232 642,44	Картометрический метод	2,50	—
413	422 702,32	4 232 649,72		2,50	
412	422 698,61	4 232 656,33		2,50	
411	422 692,23	4 232 670,02		2,50	
410	422 689,10	4 232 676,74		2,50	
409	422 681,27	4 232 693,56		2,50	
408	422 676,69	4 232 704,78		2,50	
407	422 677,11	4 232 705,72		2,50	
406	422 675,99	4 232 710,72		2,50	
405	422 675,20	4 232 712,45		2,50	
404	422 674,33	4 232 714,15		2,50	
403	422 668,02	4 232 720,85		2,50	
402	422 664,57	4 232 723,13		2,50	
401	422 663,56	4 232 723,75		2,50	
400	422 660,73	4 232 725,10		2,50	
399	422 654,17	4 232 727,62		2,50	
398	422 653,20	4 232 731,35		2,50	
397	422 653,03	4 232 736,33		2,50	
396	422 652,59	4 232 739,90		2,50	
395	422 651,81	4 232 743,50		2,50	
394	422 650,83	4 232 746,70		2,50	
393	422 649,12	4 232 750,97		2,50	
392	422 647,88	4 232 753,52		2,50	
391	422 647,33	4 232 754,42		2,50	
390	422 642,32	4 232 762,12		2,50	
389	422 634,18	4 232 776,23		2,50	
388	422 627,69	4 232 787,79		2,50	
387	422 623,33	4 232 795,76		2,50	
386	422 623,37	4 232 795,88		2,50	
385	422 625,82	4 232 802,51		2,50	
384	422 626,49	4 232 804,69		2,50	
383	422 628,05	4 232 811,07		2,50	
382	422 629,74	4 232 817,18		2,50	
381	422 629,95	4 232 818,03		2,50	
380	422 630,62	4 232 820,96		2,50	
379	422 631,13	4 232 825,33		2,50	
378	422 631,15	4 232 829,72		2,50	
377	422 631,15	4 232 829,81		2,50	
376	422 630,43	4 232 835,12		2,50	
375	422 627,68	4 232 845,12		2,50	
374	422 626,61	4 232 848,08		2,50	
373	422 624,48	4 232 852,77	2,50		
372	422 624,13	4 232 859,38	2,50		
371	422 624,87	4 232 868,40	2,50		
370	422 626,59	4 232 874,91	2,50		
369	422 631,10	4 232 890,60	2,50		
368	422 631,44	4 232 890,82	2,50		
367	422 638,83	4 232 894,08	2,50		
366	422 640,73	4 232 895,05	2,50		
365	422 643,83	4 232 897,26	2,50		
364	422 647,89	4 232 900,77	2,50		
363	422 647,55	4 232 895,58	2,50		
362	422 644,79	4 232 885,83	2,50		
361	422 643,54	4 232 882,42	2,50		
360	422 642,31	4 232 875,52	2,50		

Раздел 2

Сведения о местоположении границ объекта					
1	2	3	4	5	6
359	422 642,72	4 232 874,00	Картометрический метод	2,50	—
358	422 641,09	4 232 872,38		2,50	
357	422 638,45	4 232 863,63		2,50	
356	422 637,91	4 232 854,97		2,50	
355	422 637,87	4 232 853,72		2,50	
354	422 638,06	4 232 850,97		2,50	
353	422 639,61	4 232 839,78		2,50	
352	422 640,13	4 232 837,25		2,50	
351	422 644,98	4 232 819,53		2,50	
350	422 647,79	4 232 803,18		2,50	
349	422 650,23	4 232 787,48		2,50	
348	422 652,58	4 232 780,71		2,50	
347	422 655,22	4 232 776,04		2,50	
346	422 655,31	4 232 775,89		2,50	
345	422 658,43	4 232 771,80		2,50	
344	422 663,73	4 232 766,46		2,50	
343	422 667,19	4 232 763,67		2,50	
342	422 671,53	4 232 760,91		2,50	
341	422 678,98	4 232 755,24		2,50	
340	422 681,08	4 232 753,85		2,50	
339	422 691,08	4 232 751,17		2,50	
338	422 691,86	4 232 751,38		2,50	
337	422 692,49	4 232 760,37		2,50	
336	422 691,44	4 232 768,42		2,50	
335	422 690,63	4 232 774,65		2,50	
334	422 688,14	4 232 779,98		2,50	
333	422 681,68	4 232 793,50		2,50	
332	422 676,87	4 232 802,27		2,50	
331	422 673,98	4 232 810,06		2,50	
330	422 670,05	4 232 826,16		2,50	
329	422 668,01	4 232 841,44		2,50	
328	422 662,40	4 232 852,68		2,50	
327	422 660,98	4 232 856,15		2,50	
326	422 660,50	4 232 854,22		2,50	
325	422 661,02	4 232 852,11		2,50	
324	422 661,02	4 232 852,09		2,50	
323	422 661,05	4 232 852,03		2,50	
322	422 661,06	4 232 852,01		2,50	
321	422 666,56	4 232 840,99		2,50	
320	422 668,56	4 232 825,96		2,50	
319	422 668,57	4 232 825,94	2,50		
318	422 668,59	4 232 825,83	2,50		
317	422 668,59	4 232 825,80	2,50		
316	422 672,52	4 232 809,70	2,50		
315	422 672,53	4 232 809,69	2,50		
314	422 672,56	4 232 809,58	2,50		
313	422 672,57	4 232 809,54	2,50		
312	422 675,46	4 232 801,75	2,50		
311	422 675,47	4 232 801,72	2,50		
310	422 675,53	4 232 801,58	2,50		
309	422 675,55	4 232 801,55	2,50		
308	422 678,27	4 232 796,60	2,50		
307	422 679,35	4 232 790,08	2,50		
306	422 679,37	4 232 789,99	2,50		
305	422 679,49	4 232 789,66	2,50		

Раздел 2

Сведения о местоположении границ объекта					
1	2	3	4	5	6
304	422 679,53	4 232 789,57	Картометрический метод	2,50	—
303	422 679,57	4 232 789,52		2,50	
302	422 679,68	4 232 789,38		2,50	
301	422 679,69	4 232 789,36		2,50	
300	422 682,74	4 232 785,75		2,50	
299	422 682,76	4 232 785,72		2,50	
298	422 682,87	4 232 785,61		2,50	
297	422 682,91	4 232 785,57		2,50	
296	422 684,43	4 232 784,26		2,50	
295	422 686,79	4 232 779,34		2,50	
294	422 688,98	4 232 774,65		2,50	
293	422 683,87	4 232 778,53		2,50	
292	422 683,85	4 232 778,54		2,50	
291	422 683,79	4 232 778,59		2,50	
290	422 683,78	4 232 778,59		2,50	
289	422 678,88	4 232 781,71		2,50	
288	422 673,83	4 232 786,80		2,50	
287	422 671,43	4 232 791,05		2,50	
286	422 669,00	4 232 806,64		2,50	
285	422 669,00	4 232 806,66		2,50	
284	422 666,02	4 232 824,11		2,50	
283	422 666,01	4 232 824,18		2,50	
282	422 665,98	4 232 824,27		2,50	
281	422 660,90	4 232 842,82		2,50	
280	422 659,38	4 232 853,78		2,50	
279	422 659,39	4 232 855,67		2,50	
278	422 660,04	4 232 858,42		2,50	
277	422 657,80	4 232 863,89		2,50	
276	422 654,79	4 232 876,27		2,50	
275	422 664,06	4 232 875,35		2,50	
274	422 664,41	4 232 876,83		2,50	
273	422 664,40	4 232 876,83		2,50	
272	422 665,25	4 232 879,14		2,50	
271	422 665,26	4 232 879,19		2,50	
270	422 665,28	4 232 879,26		2,50	
269	422 668,80	4 232 891,77		2,50	
268	422 668,81	4 232 891,80		2,50	
267	422 668,85	4 232 892,00		2,50	
266	422 668,86	4 232 892,07		2,50	
265	422 669,57	4 232 902,85		2,50	
264	422 669,57	4 232 902,89	2,50		
263	422 669,57	4 232 902,95	2,50		
262	422 669,57	4 232 903,04	2,50		
261	422 669,57	4 232 903,08	2,50		
260	422 668,50	4 232 914,80	2,50		
259	422 671,73	4 232 932,43	2,50		
258	422 671,73	4 232 932,44	2,50		
257	422 671,74	4 232 932,51	2,50		
256	422 671,75	4 232 932,53	2,50		
255	422 673,26	4 232 945,96	2,50		
254	422 673,28	4 232 946,00	2,50		
253	422 674,40	4 232 957,98	2,50		
252	422 674,40	4 232 958,03	2,50		
251	422 674,40	4 232 958,12	2,50		
250	422 674,40	4 232 958,22	2,50		

Раздел 2

Сведения о местоположении границ объекта					
1	2	3	4	5	6
249	422 674,40	4 232 958,27	Картометрический метод	2,50	—
248	422 673,25	4 232 970,13		2,50	
247	422 673,24	4 232 970,19		2,50	
246	422 673,22	4 232 970,27		2,50	
245	422 671,53	4 232 979,58		2,50	
244	422 671,53	4 232 979,60		2,50	
243	422 671,51	4 232 979,69		2,50	
242	422 671,50	4 232 979,71		2,50	
241	422 668,54	4 232 990,30		2,50	
240	422 668,55	4 232 993,44		2,50	
239	422 668,58	4 232 998,73		2,50	
238	422 670,96	4 233 009,76		2,50	
237	422 674,75	4 233 019,29		2,50	
236	422 680,30	4 233 026,49		2,50	
235	422 680,30	4 233 026,50		2,50	
234	422 680,38	4 233 026,61		2,50	
233	422 680,41	4 233 026,66		2,50	
232	422 680,43	4 233 026,69		2,50	
231	422 680,47	4 233 026,77		2,50	
230	422 682,89	4 233 031,96		2,50	
229	422 682,91	4 233 032,01		2,50	
228	422 682,93	4 233 032,06		2,50	
227	422 685,35	4 233 038,30		2,50	
226	422 685,37	4 233 038,39		2,50	
225	422 685,44	4 233 038,75		2,50	
224	422 685,45	4 233 038,84		2,50	
223	422 685,45	4 233 038,88		2,50	
222	422 685,44	4 233 039,02		2,50	
221	422 685,44	4 233 039,04		2,50	
220	422 684,28	4 233 047,97		2,50	
219	422 684,27	4 233 048,02		2,50	
218	422 684,23	4 233 048,18		2,50	
217	422 684,22	4 233 048,21		2,50	
216	422 680,97	4 233 058,66		2,50	
215	422 679,19	4 233 068,67		2,50	
214	422 679,65	4 233 081,66		2,50	
213	422 680,80	4 233 101,43		2,50	
212	422 683,79	4 233 122,47		2,50	
211	422 686,61	4 233 135,88		2,50	
210	422 690,05	4 233 144,66		2,50	
209	422 694,63	4 233 156,09	2,50		
208	422 703,14	4 233 166,57	2,50		
207	422 719,97	4 233 176,23	2,50		
206	422 719,97	4 233 176,24	2,50		
205	422 719,98	4 233 176,24	2,50		
204	422 720,02	4 233 176,27	2,50		
203	422 720,03	4 233 176,27	2,50		
202	422 732,04	4 233 183,96	2,50		
201	422 732,07	4 233 183,98	2,50		
200	422 732,22	4 233 184,10	2,50		
199	422 732,26	4 233 184,13	2,50		
198	422 738,41	4 233 189,96	2,50		
197	422 738,44	4 233 189,99	2,50		
196	422 738,50	4 233 190,05	2,50		
195	422 738,51	4 233 190,06	2,50		

Раздел 2

Сведения о местоположении границ объекта					
1	2	3	4	5	6
194	422 748,42	4 233 201,34	Картометрический метод	2,50	—
193	422 748,44	4 233 201,38		2,50	
192	422 748,55	4 233 201,53		2,50	
191	422 748,58	4 233 201,57		2,50	
190	422 753,94	4 233 210,59		2,50	
189	422 759,80	4 233 220,12		2,50	
188	422 759,84	4 233 220,19		2,50	
187	422 759,88	4 233 220,26		2,50	
186	422 759,98	4 233 220,53		2,50	
185	422 760,00	4 233 220,59		2,50	
184	422 763,39	4 233 234,82		2,50	
183	422 763,39	4 233 234,83		2,50	
182	422 763,42	4 233 234,97		2,50	
181	422 763,43	4 233 235,03		2,50	
180	422 765,79	4 233 260,38		2,50	
179	422 768,49	4 233 274,33		2,50	
178	422 771,12	4 233 282,92		2,50	
177	422 775,05	4 233 290,90		2,50	
176	422 783,63	4 233 299,41		2,50	
175	422 791,95	4 233 305,85		2,50	
174	422 800,29	4 233 309,10		2,50	
173	422 809,35	4 233 309,34		2,50	
172	422 809,48	4 233 309,36		2,50	
171	422 809,95	4 233 309,49		2,50	
170	422 810,06	4 233 309,54		2,50	
169	422 810,08	4 233 309,55		2,50	
168	422 816,69	4 233 313,49		2,50	
167	422 825,42	4 233 317,68		2,50	
166	422 825,49	4 233 317,72		2,50	
165	422 825,53	4 233 317,74		2,50	
164	422 825,60	4 233 317,78		2,50	
163	422 825,84	4 233 317,98		2,50	
162	422 825,89	4 233 318,03		2,50	
161	422 830,44	4 233 323,07		2,50	
160	422 830,46	4 233 323,10		2,50	
159	422 830,59	4 233 323,26		2,50	
158	422 830,63	4 233 323,33		2,50	
157	422 830,65	4 233 323,36		2,50	
156	422 830,70	4 233 323,47		2,50	
155	422 830,71	4 233 323,48		2,50	
154	422 834,37	4 233 332,01	2,50		
153	422 840,33	4 233 338,18	2,50		
152	422 840,36	4 233 338,22	2,50		
151	422 840,48	4 233 338,37	2,50		
150	422 840,51	4 233 338,41	2,50		
149	422 849,34	4 233 351,95	2,50		
148	422 849,36	4 233 351,98	2,50		
147	422 849,39	4 233 352,03	2,50		
146	422 849,42	4 233 352,08	2,50		
145	422 849,44	4 233 352,12	2,50		
144	422 854,27	4 233 361,67	2,50		
143	422 854,31	4 233 361,78	2,50		
142	422 854,42	4 233 362,23	2,50		
141	422 854,43	4 233 362,35	2,50		
140	422 854,43	4 233 362,38	2,50		

Раздел 2

Сведения о местоположении границ объекта					
1	2	3	4	5	6
139	422 854,43	4 233 362,40	Картометрический метод	2,50	—
138	422 853,72	4 233 383,97		2,50	
137	422 853,72	4 233 384,01		2,50	
136	422 853,70	4 233 384,17		2,50	
135	422 853,69	4 233 384,21		2,50	
134	422 850,56	4 233 399,67		2,50	
133	422 850,54	4 233 399,75		2,50	
132	422 850,43	4 233 400,05		2,50	
131	422 850,39	4 233 400,13		2,50	
130	422 850,35	4 233 400,19		2,50	
129	422 850,22	4 233 400,36		2,50	
128	422 850,20	4 233 400,38		2,50	
127	422 839,34	4 233 412,40		2,50	
126	422 839,30	4 233 412,44		2,50	
125	422 839,15	4 233 412,58		2,50	
124	422 839,12	4 233 412,60		2,50	
123	422 823,19	4 233 424,37		2,50	
122	422 823,10	4 233 424,44		2,50	
121	422 823,05	4 233 424,46		2,50	
120	422 822,98	4 233 424,50		2,50	
119	422 822,94	4 233 424,53		2,50	
118	422 807,00	4 233 432,04		2,50	
117	422 806,98	4 233 432,05		2,50	
116	422 806,92	4 233 432,08		2,50	
115	422 776,62	4 233 444,17		2,50	
114	422 776,59	4 233 444,19		2,50	
113	422 776,54	4 233 444,20		2,50	
112	422 751,38	4 233 452,69		2,50	
111	422 748,75	4 233 453,58		2,50	
110	422 740,84	4 233 457,81		2,50	
109	422 736,95	4 233 467,40		2,50	
108	422 737,49	4 233 476,77		2,50	
107	422 741,19	4 233 491,29		2,50	
106	422 752,01	4 233 507,26		2,50	
105	422 765,40	4 233 526,37		2,50	
104	422 765,42	4 233 526,41		2,50	
103	422 765,43	4 233 526,43	2,50		
102	422 774,79	4 233 540,74	2,50		
101	422 784,40	4 233 554,25	2,50		
100	422 784,45	4 233 554,31	2,50		
99	422 784,49	4 233 554,38	2,50		
98	422 784,52	4 233 554,43	2,50		
97	422 784,56	4 233 554,51	2,50		
96	422 791,83	4 233 570,73	2,50		
95	422 791,86	4 233 570,80	2,50		
94	422 791,87	4 233 570,83	2,50		
93	422 796,45	4 233 583,34	2,50		
92	422 796,47	4 233 583,43	2,50		
91	422 796,53	4 233 583,77	2,50		
90	422 796,54	4 233 583,86	2,50		
89	422 796,54	4 233 583,89	2,50		
88	422 796,53	4 233 584,05	2,50		
87	422 796,52	4 233 584,09	2,50		
86	422 794,18	4 233 598,75	2,50		
85	422 794,16	4 233 598,82	2,50		

Раздел 2

Сведения о местоположении границ объекта					
1	2	3	4	5	6
84	422 794,06	4 233 599,12	Картометрический метод	2,50	—
83	422 794,03	4 233 599,19		2,50	
82	422 786,38	4 233 614,13		2,50	
81	422 786,37	4 233 614,15		2,50	
80	422 786,37	4 233 614,16		2,50	
79	422 786,36	4 233 614,16		2,50	
78	422 776,12	4 233 633,25		2,50	
77	422 770,42	4 233 650,63		2,50	
76	422 766,81	4 233 670,43		2,50	
75	422 764,81	4 233 699,78		2,50	
74	422 768,38	4 233 730,18		2,50	
73	422 772,25	4 233 747,31		2,50	
72	422 778,24	4 233 757,88		2,50	
71	422 785,04	4 233 765,68		2,50	
70	422 795,27	4 233 775,30		2,50	
69	422 807,37	4 233 781,83		2,50	
68	422 807,40	4 233 781,85		2,50	
67	422 807,41	4 233 781,85		2,50	
66	422 807,45	4 233 781,88		2,50	
65	422 807,60	4 233 781,99		2,50	
64	422 807,64	4 233 782,01		2,50	
63	422 828,22	4 233 799,78		2,50	
62	422 884,06	4 233 847,25		2,50	
61	422 884,08	4 233 847,26		2,50	
60	422 884,09	4 233 847,27		2,50	
59	422 894,51	4 233 856,55		2,50	
58	422 894,55	4 233 856,58		2,50	
57	422 894,59	4 233 856,63		2,50	
56	422 902,34	4 233 864,59		2,50	
55	422 902,38	4 233 864,63		2,50	
54	422 902,53	4 233 864,83	2,50		
53	422 902,56	4 233 864,88	2,50		
52	422 902,61	4 233 865,01	2,50		
51	422 902,74	4 233 865,50	2,50		
50	422 902,76	4 233 865,63	2,50		
49	422 902,79	4 233 871,48	2,50		
48	422 902,79	4 233 871,49	2,50		
47	422 902,82	4 233 879,75	2,50		
46	422 902,80	4 233 879,87	2,50		
45	422 902,67	4 233 880,38	2,50		
44	422 902,62	4 233 880,50	2,50		
43	422 902,60	4 233 880,54	2,50		
42	422 902,56	4 233 880,59	2,50		
41	422 896,21	4 233 889,93	2,50		
40	422 896,18	4 233 889,97	2,50		
39	422 896,07	4 233 890,10	2,50		
38	422 896,05	4 233 890,13	2,50		
37	422 887,16	4 233 899,36	2,50		
36	422 883,32	4 233 905,95	2,50		
35	422 884,40	4 233 915,31	2,50		
34	422 884,62	4 233 917,18	2,50		
33	422 886,58	4 233 924,12	2,50		
32	422 888,24	4 233 933,18	2,50		
31	422 886,63	4 233 945,08	2,50		
30	422 877,41	4 233 954,80	2,50		

Раздел 2

Сведения о местоположении границ объекта					
1	2	3	4	5	6
29	422 869,56	4 233 960,47	Картометрический метод	2,50	—
28	422 869,54	4 233 960,52		2,50	
27	422 869,45	4 233 960,72		2,50	
26	422 869,42	4 233 960,77		2,50	
25	422 869,42	4 233 960,78		2,50	
24	422 869,40	4 233 960,81		2,50	
23	422 869,39	4 233 960,82		2,50	
22	422 868,31	4 233 962,54		2,50	
21	422 868,27	4 233 962,51		2,50	
20	422 868,28	4 233 962,53		2,50	
19	422 868,30	4 233 962,55		2,50	
18	422 868,29	4 233 962,56		2,50	
17	422 858,28	4 233 978,44		2,50	
16	422 858,21	4 233 978,53		2,50	
15	422 857,93	4 233 978,81		2,50	
14	422 857,87	4 233 978,87		2,50	
13	422 837,70	4 233 993,05		2,50	
12	422 837,63	4 233 993,09		2,50	
11	422 837,59	4 233 993,12		2,50	
10	422 837,59	4 233 993,13		2,50	
9	422 807,58	4 234 010,28		2,50	
8	422 807,51	4 234 010,31		2,50	
7	422 807,23	4 234 010,42		2,50	
6	422 807,16	4 234 010,43		2,50	
5	422 792,80	4 234 013,68	2,50		
4	422 792,75	4 234 013,69	2,50		
3	422 792,55	4 234 013,72	2,50		
2	422 792,50	4 234 013,73	2,50		
1	422 775,19	4 234 014,06	2,50		
Вырез 1 из 4					
735	422 689,30	4 232 671,57	Картометрический метод	2,50	—
736	422 689,94	4 232 670,20		2,50	
737	422 689,80	4 232 670,00		2,50	
738	422 689,73	4 232 669,88		2,50	
739	422 689,46	4 232 668,89		2,50	
740	422 689,44	4 232 665,03		2,50	
741	422 689,44	4 232 665,02		2,50	
742	422 689,55	4 232 664,35		2,50	
743	422 691,53	4 232 658,75		2,50	
744	422 691,69	4 232 658,42		2,50	
745	422 691,98	4 232 658,03		2,50	
746	422 696,20	4 232 653,66		2,50	
747	422 700,68	4 232 648,56		2,50	
748	422 704,63	4 232 641,54		2,50	
749	422 705,17	4 232 640,33		2,50	
750	422 708,01	4 232 629,81		2,50	
751	422 708,20	4 232 629,35		2,50	
752	422 710,94	4 232 624,46		2,50	
753	422 713,69	4 232 618,91		2,50	
754	422 713,75	4 232 618,80		2,50	
755	422 713,84	4 232 618,65		2,50	
756	422 717,28	4 232 613,71		2,50	
757	422 717,79	4 232 613,20		2,50	
758	422 719,71	4 232 611,88		2,50	
759	422 725,31	4 232 594,19	2,50		

Раздел 2

Сведения о местоположении границ объекта					
1	2	3	4	5	6
760	422 728,21	4 232 572,70	Картометрический метод	2,50	—
761	422 723,17	4 232 537,94		2,50	
762	422 710,54	4 232 495,99		2,50	
763	422 705,83	4 232 488,19		2,50	
764	422 702,56	4 232 488,01		2,50	
765	422 701,67	4 232 487,75		2,50	
766	422 701,58	4 232 487,69		2,50	
767	422 697,71	4 232 485,17		2,50	
768	422 697,19	4 232 484,69		2,50	
769	422 693,57	4 232 479,77		2,50	
770	422 693,45	4 232 479,58		2,50	
771	422 693,36	4 232 479,43		2,50	
772	422 690,53	4 232 473,31		2,50	
773	422 690,48	4 232 473,16		2,50	
774	422 688,09	4 232 466,74		2,50	
775	422 685,46	4 232 461,28		2,50	
776	422 683,51	4 232 457,68		2,50	
777	422 681,63	4 232 454,82		2,50	
778	422 677,72	4 232 450,41		2,50	
779	422 677,70	4 232 450,40		2,50	
780	422 672,49	4 232 444,43		2,50	
781	422 667,08	4 232 439,32		2,50	
782	422 666,72	4 232 438,86		2,50	
783	422 666,62	4 232 438,67		2,50	
784	422 665,28	4 232 435,61		2,50	
785	422 665,17	4 232 435,31		2,50	
786	422 664,09	4 232 431,08		2,50	
787	422 663,08	4 232 427,46		2,50	
788	422 661,25	4 232 424,18		2,50	
789	422 656,24	4 232 420,32		2,50	
790	422 656,05	4 232 420,15		2,50	
791	422 651,37	4 232 415,51		2,50	
792	422 651,32	4 232 415,45		2,50	
793	422 646,24	4 232 410,01		2,50	
794	422 645,97	4 232 409,64	2,50		
795	422 645,92	4 232 409,56	2,50		
796	422 642,55	4 232 403,05	2,50		
797	422 642,51	4 232 402,98	2,50		
798	422 640,47	4 232 398,56	2,50		
799	422 635,52	4 232 392,49	2,50		
800	422 625,49	4 232 382,05	2,50		
801	422 627,50	4 232 385,47	2,50		
802	422 627,50	4 232 385,49	2,50		
803	422 627,65	4 232 385,81	2,50		
804	422 631,58	4 232 396,82	2,50		
805	422 637,36	4 232 404,21	2,50		
806	422 653,98	4 232 422,68	2,50		
807	422 654,14	4 232 422,88	2,50		
808	422 659,23	4 232 430,32	2,50		
809	422 659,31	4 232 430,45	2,50		
810	422 659,47	4 232 430,80	2,50		
811	422 663,10	4 232 441,45	2,50		
812	422 663,11	4 232 441,46	2,50		
813	422 667,43	4 232 454,63	2,50		
814	422 667,44	4 232 454,66	2,50		

Раздел 2

Сведения о местоположении границ объекта					
1	2	3	4	5	6
815	422 669,33	4 232 460,78	Картометрический метод	2,50	—
816	422 669,34	4 232 460,83		2,50	
817	422 670,48	4 232 464,84		2,50	
818	422 673,71	4 232 470,33		2,50	
819	422 673,72	4 232 470,34		2,50	
820	422 673,78	4 232 470,44		2,50	
821	422 679,22	4 232 481,23		2,50	
822	422 691,46	4 232 499,18		2,50	
823	422 691,54	4 232 499,31		2,50	
824	422 691,59	4 232 499,40		2,50	
825	422 700,12	4 232 516,21		2,50	
826	422 706,42	4 232 528,15		2,50	
827	422 706,60	4 232 528,67		2,50	
828	422 707,69	4 232 533,72		2,50	
829	422 707,72	4 232 533,90		2,50	
830	422 709,23	4 232 546,01		2,50	
831	422 709,25	4 232 546,21		2,50	
832	422 709,58	4 232 562,19		2,50	
833	422 709,58	4 232 562,23		2,50	
834	422 709,54	4 232 562,64		2,50	
835	422 707,33	4 232 573,43		2,50	
836	422 707,26	4 232 573,68		2,50	
837	422 702,83	4 232 586,36		2,50	
838	422 701,71	4 232 591,80		2,50	
839	422 701,48	4 232 596,80		2,50	
840	422 702,11	4 232 602,11		2,50	
841	422 703,30	4 232 604,24		2,50	
842	422 704,76	4 232 605,94		2,50	
843	422 704,98	4 232 606,25		2,50	
844	422 705,05	4 232 606,38		2,50	
845	422 706,39	4 232 609,18		2,50	
846	422 706,59	4 232 609,96		2,50	
847	422 706,74	4 232 613,69		2,50	
848	422 706,74	4 232 613,77		2,50	
849	422 706,73	4 232 613,96		2,50	
850	422 706,35	4 232 617,96	2,50		
851	422 706,35	4 232 617,97	2,50		
852	422 705,97	4 232 621,57	2,50		
853	422 705,71	4 232 622,36	2,50		
854	422 705,67	4 232 622,43	2,50		
855	422 704,08	4 232 624,97	2,50		
856	422 704,02	4 232 625,07	2,50		
857	422 701,64	4 232 628,40	2,50		
858	422 701,55	4 232 628,51	2,50		
859	422 698,24	4 232 632,49	2,50		
860	422 694,20	4 232 640,27	2,50		
861	422 690,19	4 232 653,25	2,50		
862	422 687,93	4 232 662,44	2,50		
863	422 688,70	4 232 669,97	2,50		
735	422 689,30	4 232 671,57	2,50		
Вырез 2 из 4					
864	422 611,24	4 232 900,86	Картометрический метод	2,50	—
865	422 610,26	4 232 897,71		2,50	
866	422 610,25	4 232 897,67		2,50	
867	422 605,39	4 232 880,79		2,50	

Раздел 2

Сведения о местоположении границ объекта					
1	2	3	4	5	6
868	422 605,38	4 232 880,74	Картометрический метод	2,50	—
869	422 603,15	4 232 872,30		2,50	
870	422 603,09	4 232 871,95		2,50	
871	422 602,10	4 232 859,83		2,50	
872	422 602,09	4 232 859,67		2,50	
873	422 602,09	4 232 859,56		2,50	
874	422 602,71	4 232 847,84		2,50	
875	422 602,89	4 232 847,12		2,50	
876	422 606,51	4 232 839,13		2,50	
877	422 608,38	4 232 832,33		2,50	
878	422 608,73	4 232 831,08		2,50	
879	422 609,15	4 232 829,55		2,50	
880	422 609,13	4 232 825,66		2,50	
881	422 608,52	4 232 822,98		2,50	
882	422 607,52	4 232 819,35		2,50	
883	422 606,96	4 232 817,31		2,50	
884	422 606,77	4 232 816,64		2,50	
885	422 606,76	4 232 816,59		2,50	
886	422 605,16	4 232 810,04		2,50	
887	422 602,63	4 232 803,23		2,50	
888	422 602,61	4 232 803,18		2,50	
889	422 601,00	4 232 798,39		2,50	
890	422 600,91	4 232 797,95		2,50	
891	422 600,49	4 232 793,69		2,50	
892	422 600,48	4 232 793,49		2,50	
893	422 600,64	4 232 792,71		2,50	
894	422 603,14	4 232 786,84		2,50	
895	422 603,23	4 232 786,67		2,50	
896	422 608,45	4 232 777,13		2,50	
897	422 608,46	4 232 777,11		2,50	
898	422 615,06	4 232 765,36		2,50	
899	422 615,07	4 232 765,35		2,50	
900	422 623,53	4 232 750,67		2,50	
901	422 623,58	4 232 750,58	2,50		
902	422 628,77	4 232 742,60	2,50		
903	422 630,34	4 232 738,68	2,50		
904	422 631,05	4 232 735,42	2,50		
905	422 631,28	4 232 728,40	2,50		
906	422 631,34	4 232 727,97	2,50		
907	422 633,15	4 232 721,01	2,50		
908	422 633,91	4 232 716,16	2,50		
909	422 633,92	4 232 716,13	2,50		
910	422 634,44	4 232 713,20	2,50		
911	422 634,68	4 232 712,55	2,50		
912	422 634,99	4 232 712,15	2,50		
913	422 636,31	4 232 710,81	2,50		
914	422 636,73	4 232 710,48	2,50		
915	422 636,99	4 232 710,36	2,50		
916	422 640,71	4 232 708,88	2,50		
917	422 640,86	4 232 708,82	2,50		
918	422 645,19	4 232 707,50	2,50		
919	422 652,64	4 232 704,64	2,50		
920	422 655,43	4 232 702,80	2,50		
921	422 655,81	4 232 701,97	2,50		
922	422 655,85	4 232 697,85	2,50		

Раздел 2

Сведения о местоположении границ объекта					
1	2	3	4	5	6
923	422 654,78	4 232 691,65	Картометрический метод	2,50	—
924	422 654,76	4 232 691,48		2,50	
925	422 654,54	4 232 688,95		2,50	
926	422 653,16	4 232 687,41		2,50	
927	422 651,29	4 232 686,67		2,50	
928	422 648,27	4 232 686,68		2,50	
929	422 647,98	4 232 687,46		2,50	
930	422 647,08	4 232 690,34		2,50	
931	422 647,05	4 232 690,43		2,50	
932	422 644,80	4 232 696,56		2,50	
933	422 644,72	4 232 696,74		2,50	
934	422 640,76	4 232 705,02		2,50	
935	422 640,69	4 232 705,15		2,50	
936	422 640,09	4 232 705,80		2,50	
937	422 634,85	4 232 709,37		2,50	
938	422 631,54	4 232 712,00		2,50	
939	422 628,27	4 232 718,73		2,50	
940	422 625,44	4 232 730,12		2,50	
941	422 625,39	4 232 730,28		2,50	
942	422 618,43	4 232 750,94		2,50	
943	422 618,34	4 232 751,17		2,50	
944	422 604,95	4 232 778,98		2,50	
945	422 604,88	4 232 779,11		2,50	
946	422 604,81	4 232 779,22		2,50	
947	422 598,80	4 232 788,25		2,50	
948	422 597,77	4 232 793,02		2,50	
949	422 598,67	4 232 801,09		2,50	
950	422 601,48	4 232 808,13		2,50	
951	422 605,72	4 232 815,23		2,50	
952	422 605,97	4 232 815,90		2,50	
953	422 607,99	4 232 823,58		2,50	
954	422 608,61	4 232 827,20		2,50	
955	422 608,42	4 232 830,28		2,50	
956	422 607,91	4 232 832,24		2,50	
957	422 606,78	4 232 835,45		2,50	
958	422 605,07	4 232 838,76		2,50	
959	422 601,56	4 232 846,66		2,50	
960	422 599,16	4 232 853,07	2,50		
961	422 597,90	4 232 861,72	2,50		
962	422 597,41	4 232 867,76	2,50		
963	422 597,80	4 232 873,33	2,50		
964	422 598,84	4 232 878,13	2,50		
965	422 600,79	4 232 883,87	2,50		
966	422 604,71	4 232 891,51	2,50		
967	422 606,79	4 232 894,87	2,50		
968	422 609,75	4 232 899,34	2,50		
864	422 611,24	4 232 900,86	2,50		
Вырез 3 из 4					
969	422 597,01	4 232 387,07	Картометрический метод	2,50	—
970	422 598,59	4 232 386,40		2,50	
971	422 600,32	4 232 384,34		2,50	
972	422 602,05	4 232 379,86		2,50	
973	422 602,12	4 232 379,70		2,50	
974	422 605,02	4 232 373,70		2,50	
975	422 605,09	4 232 373,58		2,50	

Раздел 2

Сведения о местоположении границ объекта					
1	2	3	4	5	6
976	422 605,75	4 232 372,89	Картометрический метод	2,50	—
977	422 609,99	4 232 370,20		2,50	
978	422 610,06	4 232 370,16		2,50	
979	422 611,06	4 232 369,90		2,50	
980	422 611,29	4 232 369,91		2,50	
981	422 614,15	4 232 370,24		2,50	
982	422 578,57	4 232 333,21		2,50	
983	422 552,54	4 232 311,98		2,50	
984	422 563,12	4 232 321,75		2,50	
985	422 576,34	4 232 332,38		2,50	
986	422 576,82	4 232 332,94		2,50	
987	422 576,84	4 232 332,97		2,50	
988	422 580,60	4 232 339,75		2,50	
989	422 580,68	4 232 339,92		2,50	
990	422 583,57	4 232 346,55		2,50	
991	422 588,04	4 232 353,64		2,50	
992	422 592,51	4 232 357,70		2,50	
993	422 592,55	4 232 357,74		2,50	
994	422 596,69	4 232 361,72		2,50	
995	422 596,99	4 232 362,08		2,50	
996	422 599,55	4 232 366,06		2,50	
997	422 599,60	4 232 366,15		2,50	
998	422 599,86	4 232 367,00		2,50	
999	422 600,27	4 232 372,42		2,50	
1000	422 601,18	4 232 375,97		2,50	
1001	422 601,24	4 232 376,47		2,50	
1002	422 601,18	4 232 376,94		2,50	
1003	422 600,13	4 232 381,21		2,50	
1004	422 599,92	4 232 381,73		2,50	
1005	422 599,34	4 232 382,36		2,50	
1006	422 596,68	4 232 384,24	2,50		
1007	422 596,53	4 232 384,34	2,50		
1008	422 596,20	4 232 384,48	2,50		
1009	422 592,83	4 232 385,70	2,50		
1010	422 592,78	4 232 386,05	2,50		
1011	422 593,92	4 232 386,66	2,50		
969	422 597,01	4 232 387,07	2,50		
Вырез 4 из 4					
1012	422 638,98	4 232 936,63	Картометрический метод	2,50	—
1013	422 639,06	4 232 935,50		2,50	
1014	422 638,04	4 232 930,77		2,50	
1015	422 636,07	4 232 923,01		2,50	
1016	422 633,38	4 232 917,32		2,50	
1017	422 629,65	4 232 914,08		2,50	
1018	422 621,26	4 232 910,37		2,50	
1019	422 621,07	4 232 910,27		2,50	
1020	422 621,01	4 232 910,24		2,50	
1021	422 616,64	4 232 907,51		2,50	
1022	422 617,98	4 232 909,39		2,50	
1023	422 618,08	4 232 909,56		2,50	
1024	422 618,10	4 232 909,59		2,50	
1025	422 620,65	4 232 914,24		2,50	
1026	422 620,82	4 232 914,66		2,50	
1027	422 621,74	4 232 917,88		2,50	
1028	422 624,38	4 232 924,39		2,50	

Раздел 2

Сведения о местоположении границ объекта					
1	2	3	4	5	6
1029	422 625,39	4 232 926,60	Картометрический метод	2,50	—
1030	422 627,75	4 232 928,62		2,50	
1031	422 630,20	4 232 930,20		2,50	
1032	422 633,95	4 232 931,99		2,50	
1033	422 634,09	4 232 932,06		2,50	
1034	422 634,28	4 232 932,20		2,50	
1035	422 636,95	4 232 934,18		2,50	
1036	422 637,33	4 232 934,55		2,50	
1012	422 638,98	4 232 936,63		2,50	
нВоп-002					
1037	422 156,26	4 234 320,33	Картометрический метод	2,50	—
1038	422 137,49	4 234 318,94		2,50	
1039	422 120,15	4 234 312,61		2,50	
1040	422 099,09	4 234 304,69		2,50	
1041	422 081,73	4 234 293,04		2,50	
1042	422 069,14	4 234 275,77		2,50	
1043	422 058,15	4 234 256,63		2,50	
1044	422 044,18	4 234 225,80		2,50	
1045	422 013,59	4 234 233,63		2,50	
1046	422 000,82	4 234 234,47		2,50	
1047	421 938,24	4 234 233,90		2,50	
1048	421 935,90	4 234 246,90		2,50	
1049	421 927,96	4 234 245,06		2,50	
1050	421 924,87	4 234 244,07		2,50	
1051	421 905,94	4 234 236,27		2,50	
1052	421 903,55	4 234 235,10		2,50	
1053	421 903,48	4 234 235,06		2,50	
1054	421 890,53	4 234 227,52		2,50	
1055	421 884,73	4 234 222,40		2,50	
1056	421 882,19	4 234 219,08		2,50	
1057	421 880,74	4 234 216,92		2,50	
1058	421 879,06	4 234 213,17		2,50	
1059	421 876,76	4 234 206,16		2,50	
1060	421 872,63	4 234 216,17		2,50	
1061	421 871,61	4 234 218,29		2,50	
1062	421 864,61	4 234 230,83		2,50	
1063	421 864,47	4 234 231,08		2,50	
1064	421 860,53	4 234 235,94		2,50	
1065	421 851,77	4 234 243,83		2,50	
1066	421 848,38	4 234 246,30		2,50	
1067	421 845,41	4 234 247,70		2,50	
1068	421 835,05	4 234 251,59		2,50	
1069	421 830,26	4 234 252,74		2,50	
1070	421 820,85	4 234 253,80	2,50		
1071	421 803,52	4 234 256,30	2,50		
1072	421 801,25	4 234 256,49	2,50		
1073	421 791,30	4 234 256,77	2,50		
1074	421 783,87	4 234 257,30	2,50		
1075	421 782,45	4 234 257,35	2,50		
1076	421 780,11	4 234 257,22	2,50		
1077	421 770,25	4 234 256,06	2,50		
1078	421 769,87	4 234 256,01	2,50		
1079	421 767,37	4 234 255,66	2,50		
1080	421 727,00	4 234 227,62	2,50		
1081	421 726,08	4 234 224,30	2,50		

Раздел 2

Сведения о местоположении границ объекта					
1	2	3	4	5	6
1082	421 725,54	4 234 221,62	Картометрический метод	2,50	—
1083	421 724,44	4 234 213,37		2,50	
1084	421 724,26	4 234 210,73		2,50	
1085	421 724,63	4 234 208,80		2,50	
1086	421 736,63	4 234 184,24		2,50	
1087	421 738,37	4 234 181,89		2,50	
1088	421 738,76	4 234 181,38		2,50	
1089	421 746,07	4 234 172,12		2,50	
1090	421 750,21	4 234 162,86		2,50	
1091	421 753,93	4 234 150,74		2,50	
1092	421 754,17	4 234 142,84		2,50	
1093	421 753,98	4 234 136,45		2,50	
1094	421 753,90	4 234 136,20		2,50	
1095	421 753,50	4 234 135,82		2,50	
1096	421 749,03	4 234 133,22		2,50	
1097	421 747,76	4 234 132,87		2,50	
1098	421 742,89	4 234 132,80		2,50	
1099	421 736,53	4 234 133,18		2,50	
1100	421 732,84	4 234 133,53		2,50	
1101	421 728,54	4 234 135,38		2,50	
1102	421 723,02	4 234 136,86		2,50	
1103	421 718,32	4 234 137,42		2,50	
1104	421 718,20	4 234 137,45		2,50	
1105	421 706,05	4 234 129,93		2,50	
1106	421 700,75	4 234 136,61		2,50	
1107	421 700,50	4 234 136,48		2,50	
1108	421 685,30	4 234 154,89		2,50	
1109	421 669,00	4 234 167,44		2,50	
1110	421 658,97	4 234 168,55		2,50	
1111	421 656,53	4 234 176,42		2,50	
1112	421 656,71	4 234 178,98		2,50	
1113	421 650,56	4 234 179,73		2,50	
1114	421 648,87	4 234 179,86		2,50	
1115	421 632,82	4 234 171,47		2,50	
1116	421 610,14	4 234 161,96		2,50	
1117	421 603,36	4 234 165,91		2,50	
1118	421 602,72	4 234 165,31	2,50		
1119	421 595,79	4 234 156,52	2,50		
1120	421 589,48	4 234 149,26	2,50		
1121	421 584,22	4 234 145,80	2,50		
1122	421 583,58	4 234 145,35	2,50		
1123	421 583,09	4 234 145,00	2,50		
1124	421 580,43	4 234 147,88	2,50		
1125	421 579,30	4 234 150,94	2,50		
1126	421 576,73	4 234 159,80	2,50		
1127	421 575,89	4 234 168,24	2,50		
1128	421 575,50	4 234 170,64	2,50		
1129	421 573,02	4 234 181,70	2,50		
1130	421 572,00	4 234 184,93	2,50		
1131	421 568,43	4 234 193,59	2,50		
1132	421 567,78	4 234 195,03	2,50		
1133	421 562,24	4 234 205,97	2,50		
1134	421 561,72	4 234 206,92	2,50		
1135	421 559,73	4 234 209,77	2,50		
1136	421 553,24	4 234 217,52	2,50		

Раздел 2

Сведения о местоположении границ объекта					
1	2	3	4	5	6
1137	421 549,09	4 234 221,25	Картометрический метод	2,50	—
1138	421 533,50	4 234 231,76		2,50	
1139	421 533,27	4 234 231,92		2,50	
1140	421 521,18	4 234 239,82		2,50	
1141	421 520,23	4 234 240,41		2,50	
1142	421 519,96	4 234 240,56		2,50	
1143	421 512,26	4 234 244,85		2,50	
1144	421 508,14	4 234 246,57		2,50	
1145	421 503,09	4 234 248,05		2,50	
1146	421 501,59	4 234 248,30		2,50	
1147	421 501,20	4 234 248,95		2,50	
1148	421 499,43	4 234 251,43		2,50	
1149	421 492,41	4 234 259,84		2,50	
1150	421 487,06	4 234 264,36		2,50	
1151	421 485,73	4 234 265,06		2,50	
1152	421 483,21	4 234 266,27		2,50	
1153	421 474,53	4 234 268,24		2,50	
1154	421 469,09	4 234 267,49		2,50	
1155	421 466,29	4 234 266,70		2,50	
1156	421 461,73	4 234 264,78		2,50	
1157	421 456,17	4 234 260,02		2,50	
1158	421 451,35	4 234 254,04		2,50	
1159	421 449,59	4 234 251,48		2,50	
1160	421 448,97	4 234 250,31		2,50	
1161	421 448,34	4 234 249,02		2,50	
1162	421 447,75	4 234 248,71		2,50	
1163	421 447,02	4 234 248,32		2,50	
1164	421 439,70	4 234 240,99		2,50	
1165	421 437,64	4 234 235,91		2,50	
1166	421 436,29	4 234 230,59		2,50	
1167	421 435,97	4 234 229,11		2,50	
1168	421 434,60	4 234 221,26		2,50	
1169	421 434,30	4 234 217,82		2,50	
1170	421 434,33	4 234 216,83	2,50		
1171	421 434,55	4 234 212,43	2,50		
1172	421 433,16	4 234 211,88	2,50		
1173	421 430,57	4 234 210,09	2,50		
1174	421 428,22	4 234 208,19	2,50		
1175	421 425,78	4 234 206,51	2,50		
1176	421 419,82	4 234 200,05	2,50		
1177	421 417,14	4 234 190,14	2,50		
1178	421 417,12	4 234 185,34	2,50		
1179	421 417,12	4 234 185,26	2,50		
1180	421 419,80	4 234 175,26	2,50		
1181	421 423,25	4 234 170,86	2,50		
1182	421 429,08	4 234 165,24	2,50		
1183	421 432,96	4 234 162,32	2,50		
1184	421 435,17	4 234 161,22	2,50		
1185	421 440,88	4 234 158,81	2,50		
1186	421 446,83	4 234 157,31	2,50		
1187	421 450,26	4 234 157,00	2,50		
1188	421 454,63	4 234 155,41	2,50		
1189	421 458,62	4 234 153,84	2,50		
1190	421 461,33	4 234 152,34	2,50		
1191	421 463,91	4 234 138,32	2,50		

Раздел 2

Сведения о местоположении границ объекта					
1	2	3	4	5	6
1192	421 464,53	4 234 128,32	Картометрический метод	2,50	—
1193	421 461,87	4 234 116,14		2,50	
1194	421 461,42	4 234 112,52		2,50	
1195	421 461,22	4 234 106,58		2,50	
1196	421 460,15	4 234 103,91		2,50	
1197	421 454,99	4 234 094,46		2,50	
1198	421 448,03	4 234 084,12		2,50	
1199	421 441,42	4 234 076,15		2,50	
1200	421 438,41	4 234 072,78		2,50	
1201	421 432,81	4 234 068,18		2,50	
1202	421 426,11	4 234 063,95		2,50	
1203	421 425,26	4 234 063,38		2,50	
1204	421 425,13	4 234 063,29		2,50	
1205	421 408,99	4 234 062,87		2,50	
1206	421 408,10	4 234 062,83		2,50	
1207	421 393,46	4 234 061,81		2,50	
1208	421 390,98	4 234 061,08		2,50	
1209	421 378,16	4 234 052,06		2,50	
1210	421 390,05	4 234 028,76		2,50	
1211	421 376,05	4 234 025,66		2,50	
1212	421 370,10	4 234 024,34		2,50	
1213	421 376,96	4 234 017,48		2,50	
1214	421 386,97	4 234 014,81		2,50	
1215	421 389,91	4 234 015,02		2,50	
1216	421 391,91	4 234 015,32		2,50	
1217	421 392,22	4 234 015,37		2,50	
1218	421 402,13	4 234 017,00		2,50	
1219	421 418,26	4 234 016,46		2,50	
1220	421 418,92	4 234 016,46		2,50	
1221	421 420,85	4 234 016,55		2,50	
1222	421 431,51	4 234 017,58		2,50	
1223	421 434,07	4 234 017,99		2,50	
1224	421 436,21	4 234 018,49		2,50	
1225	421 449,36	4 234 026,85		2,50	
1226	421 460,58	4 234 034,79		2,50	
1227	421 464,88	4 234 044,37		2,50	
1228	421 469,81	4 234 062,41		2,50	
1229	421 488,89	4 234 084,74		2,50	
1230	421 501,58	4 234 096,71		2,50	
1231	421 507,98	4 234 094,30		2,50	
1232	421 508,84	4 234 095,95		2,50	
1233	421 510,83	4 234 101,92		2,50	
1234	421 513,29	4 234 116,82		2,50	
1235	421 513,56	4 234 120,08		2,50	
1236	421 513,56	4 234 120,22		2,50	
1237	421 513,39	4 234 142,87		2,50	
1238	421 513,19	4 234 145,49	2,50		
1239	421 509,57	4 234 171,34	2,50		
1240	421 508,08	4 234 176,61	2,50		
1241	421 502,81	4 234 188,61	2,50		
1242	421 502,56	4 234 189,15	2,50		
1243	421 500,83	4 234 192,78	2,50		
1244	421 500,85	4 234 192,88	2,50		
1245	421 509,61	4 234 188,11	2,50		
1246	421 518,16	4 234 181,56	2,50		

Раздел 2

Сведения о местоположении границ объекта					
1	2	3	4	5	6
1247	421 521,67	4 234 174,92	Картометрический метод	2,50	—
1248	421 522,82	4 234 171,39		2,50	
1249	421 523,00	4 234 162,41		2,50	
1250	421 523,05	4 234 161,27		2,50	
1251	421 524,06	4 234 147,95		2,50	
1252	421 524,13	4 234 147,22		2,50	
1253	421 525,15	4 234 138,17		2,50	
1254	421 527,70	4 234 130,40		2,50	
1255	421 528,39	4 234 129,30		2,50	
1256	421 536,59	4 234 117,01		2,50	
1257	421 536,70	4 234 116,85		2,50	
1258	421 542,52	4 234 108,31		2,50	
1259	421 549,04	4 234 102,26		2,50	
1260	421 551,44	4 234 101,08		2,50	
1261	421 559,87	4 234 097,61		2,50	
1262	421 566,16	4 234 094,96		2,50	
1263	421 571,52	4 234 093,55		2,50	
1264	421 577,99	4 234 092,76		2,50	
1265	421 620,81	4 234 118,38		2,50	
1266	421 626,24	4 234 114,87		2,50	
1267	421 638,03	4 234 126,58		2,50	
1268	421 639,50	4 234 127,86		2,50	
1269	421 640,04	4 234 128,05		2,50	
1270	421 651,05	4 234 128,02		2,50	
1271	421 660,00	4 234 125,66		2,50	
1272	421 662,28	4 234 124,22		2,50	
1273	421 668,89	4 234 112,51		2,50	
1274	421 668,99	4 234 112,32		2,50	
1275	421 673,59	4 234 106,88		2,50	
1276	421 685,27	4 234 097,26		2,50	
1277	421 685,43	4 234 097,13		2,50	
1278	421 690,73	4 234 092,85	2,50		
1279	421 693,29	4 234 091,09	2,50		
1280	421 698,64	4 234 088,96	2,50		
1281	421 712,21	4 234 085,72	2,50		
1282	421 714,47	4 234 085,31	2,50		
1283	421 730,43	4 234 083,39	2,50		
1284	421 731,30	4 234 083,31	2,50		
1285	421 733,47	4 234 083,14	2,50		
1286	421 749,68	4 234 085,19	2,50		
1287	421 767,27	4 234 090,50	2,50		
1288	421 776,80	4 234 099,25	2,50		
1289	421 787,47	4 234 104,54	2,50		
1290	421 792,58	4 234 106,42	2,50		
1291	421 792,59	4 234 106,43	2,50		
1292	421 795,28	4 234 110,07	2,50		
1293	421 796,57	4 234 112,75	2,50		
1294	421 799,39	4 234 119,93	2,50		
1295	421 800,62	4 234 124,73	2,50		
1296	421 802,14	4 234 136,71	2,50		
1297	421 802,30	4 234 139,22	2,50		
1298	421 802,23	4 234 140,87	2,50		
1299	421 800,83	4 234 157,79	2,50		
1300	421 800,57	4 234 159,73	2,50		
1301	421 797,97	4 234 173,98	2,50		

Раздел 2

Сведения о местоположении границ объекта					
1	2	3	4	5	6
1302	421 797,74	4 234 175,10	Картометрический метод	2,50	—
1303	421 795,39	4 234 184,82		2,50	
1304	421 793,27	4 234 190,12		2,50	
1305	421 792,40	4 234 191,50		2,50	
1306	421 788,43	4 234 197,24		2,50	
1307	421 787,70	4 234 198,22		2,50	
1308	421 780,47	4 234 207,44		2,50	
1309	421 783,57	4 234 207,81		2,50	
1310	421 787,79	4 234 208,28		2,50	
1311	421 790,61	4 234 207,72		2,50	
1312	421 794,11	4 234 206,72		2,50	
1313	421 799,51	4 234 205,95		2,50	
1314	421 803,37	4 234 205,93		2,50	
1315	421 803,46	4 234 205,93		2,50	
1316	421 806,22	4 234 206,12		2,50	
1317	421 809,05	4 234 206,51		2,50	
1318	421 810,00	4 234 206,29		2,50	
1319	421 813,12	4 234 204,49		2,50	
1320	421 814,01	4 234 203,51		2,50	
1321	421 816,49	4 234 195,61		2,50	
1322	421 816,63	4 234 195,18		2,50	
1323	421 821,63	4 234 180,39		2,50	
1324	421 821,64	4 234 180,35		2,50	
1325	421 828,14	4 234 161,22		2,50	
1326	421 829,75	4 234 157,66		2,50	
1327	421 830,03	4 234 157,19		2,50	
1328	421 833,86	4 234 150,97		2,50	
1329	421 840,20	4 234 139,29		2,50	
1330	421 840,45	4 234 138,84		2,50	
1331	421 845,85	4 234 132,78		2,50	
1332	421 855,95	4 234 125,29		2,50	
1333	421 857,87	4 234 124,03		2,50	
1334	421 861,72	4 234 122,32		2,50	
1335	421 867,56	4 234 120,43		2,50	
1336	421 871,90	4 234 119,75		2,50	
1337	421 882,74	4 234 125,11		2,50	
1338	421 899,32	4 234 142,09	2,50		
1339	421 909,13	4 234 162,69	2,50		
1340	421 911,84	4 234 174,67	2,50		
1341	421 916,12	4 234 179,98	2,50		
1342	421 921,44	4 234 180,23	2,50		
1343	421 926,49	4 234 178,08	2,50		
1344	421 928,44	4 234 173,65	2,50		
1345	421 931,04	4 234 185,12	2,50		
1346	421 935,89	4 234 191,56	2,50		
1347	421 940,56	4 234 196,85	2,50		
1348	421 941,71	4 234 197,99	2,50		
1349	421 942,66	4 234 198,39	2,50		
1350	421 947,63	4 234 199,76	2,50		
1351	421 954,48	4 234 200,58	2,50		
1352	421 961,03	4 234 199,76	2,50		
1353	421 967,31	4 234 198,42	2,50		
1354	421 977,07	4 234 195,13	2,50		
1355	421 991,00	4 234 187,03	2,50		
1356	421 991,05	4 234 187,00	2,50		

Раздел 2

Сведения о местоположении границ объекта					
1	2	3	4	5	6
1357	421 993,95	4 234 185,62	Картометрический метод	2,50	—
1358	422 008,83	4 234 179,97		2,50	
1359	422 009,01	4 234 179,91		2,50	
1360	422 016,58	4 234 183,40		2,50	
1361	422 015,47	4 234 178,00		2,50	
1362	422 024,51	4 234 175,41		2,50	
1363	422 028,25	4 234 174,71		2,50	
1364	422 038,84	4 234 173,77		2,50	
1365	422 045,05	4 234 171,97		2,50	
1366	422 056,01	4 234 164,46		2,50	
1367	422 059,57	4 234 161,73		2,50	
1368	422 063,25	4 234 157,42		2,50	
1369	422 065,60	4 234 155,09		2,50	
1370	422 070,24	4 234 151,21		2,50	
1371	422 073,08	4 234 149,22		2,50	
1372	422 083,04	4 234 146,55		2,50	
1373	422 083,43	4 234 146,55		2,50	
1374	422 086,48	4 234 152,27		2,50	
1375	422 094,19	4 234 147,22		2,50	
1376	422 095,02	4 234 147,31		2,50	
1377	422 102,68	4 234 149,86		2,50	
1378	422 106,56	4 234 152,78		2,50	
1379	422 111,10	4 234 157,16		2,50	
1380	422 114,54	4 234 161,56		2,50	
1381	422 115,72	4 234 163,97		2,50	
1382	422 118,14	4 234 169,88		2,50	
1383	422 120,95	4 234 176,07		2,50	
1384	422 121,63	4 234 177,80		2,50	
1385	422 123,41	4 234 182,96		2,50	
1386	422 125,26	4 234 186,10		2,50	
1387	422 133,71	4 234 195,99		2,50	
1388	422 141,43	4 234 204,91		2,50	
1389	422 142,65	4 234 206,16		2,50	
1390	422 147,21	4 234 208,02		2,50	
1391	422 149,65	4 234 209,21		2,50	
1392	422 150,03	4 234 209,44		2,50	
1393	422 154,50	4 234 212,15	2,50		
1394	422 157,47	4 234 214,95	2,50		
1395	422 158,76	4 234 266,26	2,50		
1396	422 157,95	4 234 283,82	2,50		
1397	422 157,83	4 234 286,31	2,50		
1398	422 156,15	4 234 283,83	2,50		
1399	422 156,11	4 234 283,78	2,50		
1400	422 156,09	4 234 283,74	2,50		
1401	422 156,07	4 234 283,72	2,50		
1402	422 156,02	4 234 283,62	2,50		
1403	422 156,01	4 234 283,59	2,50		
1404	422 149,83	4 234 269,50	2,50		
1405	422 149,81	4 234 269,46	2,50		
1406	422 149,77	4 234 269,34	2,50		
1407	422 149,77	4 234 269,32	2,50		
1408	422 147,21	4 234 260,68	2,50		
1409	422 147,20	4 234 260,61	2,50		
1410	422 147,16	4 234 260,33	2,50		
1411	422 147,15	4 234 260,26	2,50		

Раздел 2

Сведения о местоположении границ объекта					
1	2	3	4	5	6
1412	422 147,15	4 234 260,23	Картометрический метод	2,50	—
1413	422 147,15	4 234 260,22		2,50	
1414	422 147,26	4 234 255,03		2,50	
1415	422 147,26	4 234 254,98		2,50	
1416	422 147,26	4 234 254,95		2,50	
1417	422 147,76	4 234 248,03		2,50	
1418	422 147,76	4 234 248,01		2,50	
1419	422 147,77	4 234 247,91		2,50	
1420	422 147,78	4 234 247,89		2,50	
1421	422 148,77	4 234 242,08		2,50	
1422	422 147,16	4 234 236,27		2,50	
1423	422 143,07	4 234 230,36		2,50	
1424	422 138,97	4 234 227,88		2,50	
1425	422 130,67	4 234 224,49		2,50	
1426	422 130,64	4 234 224,48		2,50	
1427	422 130,52	4 234 224,42		2,50	
1428	422 130,49	4 234 224,40		2,50	
1429	422 130,43	4 234 224,36		2,50	
1430	422 130,22	4 234 224,20		2,50	
1431	422 130,17	4 234 224,15		2,50	
1432	422 125,64	4 234 219,51		2,50	
1433	422 125,59	4 234 219,46		2,50	
1434	422 125,56	4 234 219,44		2,50	
1435	422 117,40	4 234 210,01		2,50	
1436	422 117,40	4 234 210,00		2,50	
1437	422 107,77	4 234 198,72		2,50	
1438	422 107,74	4 234 198,68		2,50	
1439	422 107,64	4 234 198,53		2,50	
1440	422 107,62	4 234 198,51		2,50	
1441	422 103,88	4 234 192,14		2,50	
1442	422 103,86	4 234 192,12		2,50	
1443	422 103,84	4 234 192,08		2,50	
1444	422 103,76	4 234 191,90		2,50	
1445	422 103,74	4 234 191,86		2,50	
1446	422 101,33	4 234 184,87		2,50	
1447	422 098,43	4 234 178,45		2,50	
1448	422 098,42	4 234 178,44		2,50	
1449	422 098,42	4 234 178,43		2,50	
1450	422 098,39	4 234 178,37		2,50	
1451	422 095,95	4 234 172,43		2,50	
1452	422 092,00	4 234 168,61		2,50	
1453	422 087,13	4 234 168,04		2,50	
1454	422 083,62	4 234 168,04		2,50	
1455	422 079,50	4 234 171,49		2,50	
1456	422 074,55	4 234 177,28		2,50	
1457	422 074,51	4 234 177,32		2,50	
1458	422 074,36	4 234 177,46	2,50		
1459	422 074,33	4 234 177,49	2,50		
1460	422 068,69	4 234 181,84	2,50		
1461	422 068,66	4 234 181,86	2,50		
1462	422 068,61	4 234 181,89	2,50		
1463	422 054,54	4 234 191,52	2,50		
1464	422 054,48	4 234 191,56	2,50		
1465	422 054,45	4 234 191,58	2,50		
1466	422 054,39	4 234 191,61	2,50		

Раздел 2

Сведения о местоположении границ объекта					
1	2	3	4	5	6
1467	422 054,17	4 234 191,70	Картометрический метод	2,50	—
1468	422 054,12	4 234 191,72		2,50	
1469	422 042,96	4 234 194,95		2,50	
1470	422 042,93	4 234 194,96		2,50	
1471	422 042,74	4 234 195,00		2,50	
1472	422 042,67	4 234 195,01		2,50	
1473	422 030,29	4 234 196,12		2,50	
1474	422 016,41	4 234 200,10		2,50	
1475	422 001,70	4 234 205,69		2,50	
1476	421 986,13	4 234 214,73		2,50	
1477	421 986,09	4 234 214,75		2,50	
1478	421 985,91	4 234 214,83		2,50	
1479	421 985,86	4 234 214,85		2,50	
1480	421 973,10	4 234 219,16		2,50	
1481	421 973,08	4 234 219,17		2,50	
1482	421 972,97	4 234 219,20		2,50	
1483	421 972,93	4 234 219,21		2,50	
1484	421 964,68	4 234 220,97		2,50	
1485	421 964,63	4 234 220,98		2,50	
1486	421 964,54	4 234 220,99		2,50	
1487	421 954,71	4 234 222,22		2,50	
1488	421 954,68	4 234 222,22		2,50	
1489	421 954,56	4 234 222,23		2,50	
1490	421 954,53	4 234 222,23		2,50	
1491	421 954,50	4 234 222,23		2,50	
1492	421 954,38	4 234 222,22		2,50	
1493	421 954,35	4 234 222,22		2,50	
1494	421 943,56	4 234 220,92		2,50	
1495	421 943,54	4 234 220,92		2,50	
1496	421 943,39	4 234 220,90		2,50	
1497	421 943,34	4 234 220,88		2,50	
1498	421 935,74	4 234 218,78	2,50		
1499	421 935,69	4 234 218,77	2,50		
1500	421 935,58	4 234 218,73	2,50		
1501	421 935,57	4 234 218,72	2,50		
1502	421 929,84	4 234 216,34	2,50		
1503	421 929,81	4 234 216,34	2,50		
1504	421 929,69	4 234 216,28	2,50		
1505	421 929,66	4 234 216,25	2,50		
1506	421 929,60	4 234 216,22	2,50		
1507	421 929,40	4 234 216,06	2,50		
1508	421 929,36	4 234 216,02	2,50		
1509	421 924,95	4 234 211,64	2,50		
1510	421 924,90	4 234 211,59	2,50		
1511	421 924,88	4 234 211,57	2,50		
1512	421 919,26	4 234 205,20	2,50		
1513	421 919,25	4 234 205,20	2,50		
1514	421 919,20	4 234 205,14	2,50		
1515	421 919,18	4 234 205,11	2,50		
1516	421 911,28	4 234 194,62	2,50		
1517	421 911,27	4 234 194,61	2,50		
1518	421 911,20	4 234 194,51	2,50		
1519	421 911,18	4 234 194,47	2,50		
1520	421 911,14	4 234 194,40	2,50		
1521	421 911,03	4 234 194,12	2,50		

Раздел 2

Сведения о местоположении границ объекта					
1	2	3	4	5	6
1522	421 911,01	4 234 194,05	Картометрический метод	2,50	—
1523	421 907,18	4 234 177,02		2,50	
1524	421 901,02	4 234 158,28		2,50	
1525	421 897,83	4 234 151,32		2,50	
1526	421 892,56	4 234 146,47		2,50	
1527	421 885,27	4 234 142,43		2,50	
1528	421 879,39	4 234 140,95		2,50	
1529	421 873,95	4 234 140,96		2,50	
1530	421 868,56	4 234 142,70		2,50	
1531	421 858,94	4 234 149,85		2,50	
1532	421 852,51	4 234 161,68		2,50	
1533	421 852,48	4 234 161,73		2,50	
1534	421 852,45	4 234 161,78		2,50	
1535	421 848,44	4 234 168,30		2,50	
1536	421 841,99	4 234 187,27		2,50	
1537	421 837,00	4 234 202,06		2,50	
1538	421 833,20	4 234 214,16		2,50	
1539	421 833,19	4 234 214,19		2,50	
1540	421 833,11	4 234 214,40		2,50	
1541	421 833,07	4 234 214,46		2,50	
1542	421 833,04	4 234 214,51		2,50	
1543	421 832,91	4 234 214,69		2,50	
1544	421 832,88	4 234 214,73		2,50	
1545	421 826,91	4 234 221,28		2,50	
1546	421 826,85	4 234 221,34		2,50	
1547	421 826,61	4 234 221,52		2,50	
1548	421 826,55	4 234 221,56		2,50	
1549	421 826,55	4 234 221,57		2,50	
1550	421 818,19	4 234 226,38		2,50	
1551	421 818,12	4 234 226,41		2,50	
1552	421 817,85	4 234 226,52		2,50	
1553	421 817,78	4 234 226,54		2,50	
1554	421 810,34	4 234 228,30		2,50	
1555	421 810,28	4 234 228,31		2,50	
1556	421 810,05	4 234 228,33		2,50	
1557	421 810,00	4 234 228,34		2,50	
1558	421 809,97	4 234 228,34		2,50	
1559	421 809,83	4 234 228,33		2,50	
1560	421 809,79	4 234 228,32		2,50	
1561	421 803,36	4 234 227,43		2,50	
1562	421 799,81	4 234 227,45	2,50		
1563	421 795,76	4 234 228,60	2,50		
1564	421 795,73	4 234 228,61	2,50		
1565	421 795,66	4 234 228,63	2,50		
1566	421 795,65	4 234 228,63	2,50		
1567	421 789,00	4 234 229,98	2,50		
1568	421 788,94	4 234 229,99	2,50		
1569	421 788,74	4 234 230,01	2,50		
1570	421 788,70	4 234 230,01	2,50		
1571	421 788,66	4 234 230,01	2,50		
1572	421 788,55	4 234 230,00	2,50		
1573	421 788,53	4 234 230,00	2,50		
1574	421 781,08	4 234 229,16	2,50		
1575	421 781,06	4 234 229,16	2,50		
1576	421 770,01	4 234 227,80	2,50		

Раздел 2

Сведения о местоположении границ объекта					
1	2	3	4	5	6
1577	421 769,97	4 234 227,79	Картометрический метод	2,50	—
1578	421 769,77	4 234 227,75		2,50	
1579	421 769,71	4 234 227,74		2,50	
1580	421 761,11	4 234 224,83		2,50	
1581	421 761,08	4 234 224,82		2,50	
1582	421 761,04	4 234 224,81		2,50	
1583	421 757,32	4 234 223,37		2,50	
1584	421 757,29	4 234 223,36		2,50	
1585	421 757,15	4 234 223,29		2,50	
1586	421 757,11	4 234 223,27		2,50	
1587	421 757,01	4 234 223,19		2,50	
1588	421 756,63	4 234 222,83		2,50	
1589	421 756,55	4 234 222,72		2,50	
1590	421 756,52	4 234 222,66		2,50	
1591	421 756,49	4 234 222,60		2,50	
1592	421 755,29	4 234 220,08		2,50	
1593	421 755,26	4 234 220,01		2,50	
1594	421 755,17	4 234 219,70		2,50	
1595	421 755,15	4 234 219,62		2,50	
1596	421 754,60	4 234 215,16		2,50	
1597	421 754,60	4 234 215,15		2,50	
1598	421 754,59	4 234 215,02		2,50	
1599	421 754,59	4 234 214,98		2,50	
1600	421 754,59	4 234 214,91		2,50	
1601	421 754,59	4 234 214,87		2,50	
1602	421 754,87	4 234 211,11		2,50	
1603	421 754,88	4 234 211,04		2,50	
1604	421 754,93	4 234 210,82		2,50	
1605	421 754,94	4 234 210,78		2,50	
1606	421 756,78	4 234 204,91		2,50	
1607	421 756,79	4 234 204,88		2,50	
1608	421 756,88	4 234 204,67	2,50		
1609	421 756,92	4 234 204,61	2,50		
1610	421 756,92	4 234 204,60	2,50		
1611	421 756,93	4 234 204,58	2,50		
1612	421 762,09	4 234 196,03	2,50		
1613	421 762,11	4 234 196,00	2,50		
1614	421 762,18	4 234 195,90	2,50		
1615	421 762,20	4 234 195,89	2,50		
1616	421 770,78	4 234 184,97	2,50		
1617	421 774,56	4 234 179,50	2,50		
1618	421 776,83	4 234 170,08	2,50		
1619	421 779,41	4 234 155,94	2,50		
1620	421 780,79	4 234 139,25	2,50		
1621	421 779,31	4 234 127,62	2,50		
1622	421 776,67	4 234 120,88	2,50		
1623	421 771,99	4 234 115,86	2,50		
1624	421 765,58	4 234 110,77	2,50		
1625	421 754,74	4 234 106,74	2,50		
1626	421 743,60	4 234 103,92	2,50		
1627	421 732,97	4 234 104,74	2,50		
1628	421 717,13	4 234 106,65	2,50		
1629	421 703,97	4 234 109,80	2,50		
1630	421 698,94	4 234 113,86	2,50		
1631	421 687,48	4 234 123,30	2,50		

Раздел 2

Сведения о местоположении границ объекта					
1	2	3	4	5	6
1632	421 679,96	4 234 136,66	Картометрический метод	2,50	—
1633	421 679,95	4 234 136,68		2,50	
1634	421 679,93	4 234 136,72		2,50	
1635	421 679,83	4 234 136,86		2,50	
1636	421 679,80	4 234 136,90		2,50	
1637	421 676,89	4 234 140,37		2,50	
1638	421 676,84	4 234 140,43		2,50	
1639	421 676,60	4 234 140,63		2,50	
1640	421 676,54	4 234 140,67		2,50	
1641	421 668,84	4 234 145,49		2,50	
1642	421 668,82	4 234 145,50		2,50	
1643	421 668,81	4 234 145,51		2,50	
1644	421 668,78	4 234 145,52		2,50	
1645	421 668,73	4 234 145,55		2,50	
1646	421 668,49	4 234 145,65		2,50	
1647	421 668,43	4 234 145,67		2,50	
1648	421 654,07	4 234 149,46		2,50	
1649	421 654,00	4 234 149,47		2,50	
1650	421 653,74	4 234 149,50		2,50	
1651	421 653,68	4 234 149,51		2,50	
1652	421 636,64	4 234 149,57		2,50	
1653	421 636,55	4 234 149,56		2,50	
1654	421 636,22	4 234 149,50		2,50	
1655	421 636,14	4 234 149,48		2,50	
1656	421 628,68	4 234 146,84		2,50	
1657	421 628,65	4 234 146,83		2,50	
1658	421 628,48	4 234 146,75		2,50	
1659	421 628,43	4 234 146,72		2,50	
1660	421 628,39	4 234 146,70		2,50	
1661	421 628,23	4 234 146,58		2,50	
1662	421 628,19	4 234 146,55		2,50	
1663	421 623,38	4 234 142,31		2,50	
1664	421 623,35	4 234 142,28		2,50	
1665	421 623,31	4 234 142,25		2,50	
1666	421 610,27	4 234 129,31	2,50		
1667	421 597,57	4 234 119,33	2,50		
1668	421 589,93	4 234 114,53	2,50		
1669	421 582,99	4 234 113,81	2,50		
1670	421 574,32	4 234 114,86	2,50		
1671	421 568,13	4 234 117,47	2,50		
1672	421 568,11	4 234 117,47	2,50		
1673	421 560,03	4 234 120,79	2,50		
1674	421 554,46	4 234 128,96	2,50		
1675	421 546,47	4 234 140,93	2,50		
1676	421 545,50	4 234 149,60	2,50		
1677	421 544,49	4 234 162,86	2,50		
1678	421 544,27	4 234 174,78	2,50		
1679	421 544,26	4 234 174,86	2,50		
1680	421 544,21	4 234 175,16	2,50		
1681	421 544,20	4 234 175,23	2,50		
1682	421 541,58	4 234 183,23	2,50		
1683	421 541,56	4 234 183,28	2,50		
1684	421 541,49	4 234 183,44	2,50		
1685	421 541,47	4 234 183,46	2,50		
1686	421 535,15	4 234 195,45	2,50		

Раздел 2

Сведения о местоположении границ объекта					
1	2	3	4	5	6
1687	421 535,11	4 234 195,52	Картометрический метод	2,50	—
1688	421 535,05	4 234 195,61		2,50	
1689	421 534,79	4 234 195,90		2,50	
1690	421 534,72	4 234 195,96		2,50	
1691	421 521,44	4 234 206,12		2,50	
1692	421 521,42	4 234 206,14		2,50	
1693	421 521,31	4 234 206,21		2,50	
1694	421 521,28	4 234 206,23		2,50	
1695	421 521,23	4 234 206,26		2,50	
1696	421 507,45	4 234 213,75		2,50	
1697	421 507,39	4 234 213,79		2,50	
1698	421 507,11	4 234 213,89		2,50	
1699	421 507,03	4 234 213,91		2,50	
1700	421 499,05	4 234 215,54		2,50	
1701	421 498,99	4 234 215,54		2,50	
1702	421 498,79	4 234 215,56		2,50	
1703	421 498,75	4 234 215,57		2,50	
1704	421 498,68	4 234 215,56		2,50	
1705	421 498,38	4 234 215,52		2,50	
1706	421 498,30	4 234 215,50		2,50	
1707	421 488,97	4 234 212,61		2,50	
1708	421 488,91	4 234 212,58		2,50	
1709	421 488,71	4 234 212,49		2,50	
1710	421 488,67	4 234 212,47		2,50	
1711	421 488,60	4 234 212,43		2,50	
1712	421 488,37	4 234 212,24		2,50	
1713	421 488,32	4 234 212,19		2,50	
1714	421 482,17	4 234 205,55		2,50	
1715	421 482,15	4 234 205,53		2,50	
1716	421 482,01	4 234 205,36		2,50	
1717	421 481,97	4 234 205,29		2,50	
1718	421 481,94	4 234 205,23		2,50	
1719	421 481,84	4 234 204,99		2,50	
1720	421 481,82	4 234 204,93		2,50	
1721	421 478,84	4 234 193,75		2,50	
1722	421 478,82	4 234 193,68		2,50	
1723	421 478,79	4 234 193,42		2,50	
1724	421 478,79	4 234 193,36		2,50	
1725	421 478,79	4 234 193,33		2,50	
1726	421 478,80	4 234 193,16		2,50	
1727	421 478,81	4 234 193,11		2,50	
1728	421 479,85	4 234 186,99	2,50		
1729	421 479,87	4 234 186,90	2,50		
1730	421 479,96	4 234 186,64	2,50		
1731	421 479,98	4 234 186,59	2,50		
1732	421 483,14	4 234 179,95	2,50		
1733	421 488,31	4 234 168,15	2,50		
1734	421 491,89	4 234 142,61	2,50		
1735	421 492,06	4 234 120,19	2,50		
1736	421 489,66	4 234 105,66	2,50		
1737	421 480,44	4 234 087,93	2,50		
1738	421 467,71	4 234 072,39	2,50		
1739	421 446,69	4 234 048,10	2,50		
1740	421 436,92	4 234 040,71	2,50		
1741	421 429,34	4 234 038,97	2,50		

Раздел 2

Сведения о местоположении границ объекта					
1	2	3	4	5	6
1742	421 418,87	4 234 037,95	Картометрический метод	2,50	—
1743	421 400,87	4 234 038,56		2,50	
1744	421 400,85	4 234 038,56		2,50	
1745	421 400,82	4 234 038,56		2,50	
1746	421 400,79	4 234 038,56		2,50	
1747	421 400,63	4 234 038,55		2,50	
1748	421 400,58	4 234 038,54		2,50	
1749	421 388,74	4 234 036,58		2,50	
1750	421 387,81	4 234 036,44		2,50	
1751	421 386,14	4 234 039,74		2,50	
1752	421 409,57	4 234 041,38		2,50	
1753	421 427,90	4 234 041,85		2,50	
1754	421 427,95	4 234 041,85		2,50	
1755	421 428,00	4 234 041,86		2,50	
1756	421 432,27	4 234 042,24		2,50	
1757	421 432,37	4 234 042,26		2,50	
1758	421 432,78	4 234 042,39		2,50	
1759	421 432,88	4 234 042,44		2,50	
1760	421 432,89	4 234 042,44		2,50	
1761	421 432,97	4 234 042,49		2,50	
1762	421 433,00	4 234 042,51		2,50	
1763	421 437,65	4 234 045,80		2,50	
1764	421 445,35	4 234 050,68		2,50	
1765	421 445,36	4 234 050,68		2,50	
1766	421 445,46	4 234 050,75		2,50	
1767	421 445,50	4 234 050,78		2,50	
1768	421 453,24	4 234 057,14		2,50	
1769	421 453,25	4 234 057,16		2,50	
1770	421 453,37	4 234 057,27		2,50	
1771	421 453,41	4 234 057,31		2,50	
1772	421 457,69	4 234 062,09		2,50	
1773	421 457,75	4 234 062,17		2,50	
1774	421 465,21	4 234 071,16		2,50	
1775	421 465,22	4 234 071,17		2,50	
1776	421 465,28	4 234 071,24		2,50	
1777	421 465,30	4 234 071,27		2,50	
1778	421 473,34	4 234 083,23		2,50	
1779	421 473,38	4 234 083,28		2,50	
1780	421 473,40	4 234 083,32		2,50	
1781	421 473,43	4 234 083,37		2,50	
1782	421 479,60	4 234 094,65	2,50		
1783	421 479,61	4 234 094,68	2,50		
1784	421 479,66	4 234 094,78	2,50		
1785	421 479,67	4 234 094,81	2,50		
1786	421 482,49	4 234 101,85	2,50		
1787	421 482,52	4 234 101,94	2,50		
1788	421 482,59	4 234 102,28	2,50		
1789	421 482,60	4 234 102,36	2,50		
1790	421 482,91	4 234 111,68	2,50		
1791	421 486,14	4 234 126,44	2,50		
1792	421 486,15	4 234 126,50	2,50		
1793	421 486,17	4 234 126,72	2,50		
1794	421 486,17	4 234 126,77	2,50		
1795	421 486,17	4 234 126,83	2,50		
1796	421 486,17	4 234 126,86	2,50		

Раздел 2

Сведения о местоположении границ объекта					
1	2	3	4	5	6
1797	421 485,30	4 234 140,86	Картометрический метод	2,50	—
1798	421 485,29	4 234 140,90		2,50	
1799	421 485,27	4 234 141,02		2,50	
1800	421 485,27	4 234 141,03		2,50	
1801	421 481,23	4 234 163,01		2,50	
1802	421 481,22	4 234 163,08		2,50	
1803	421 481,13	4 234 163,36		2,50	
1804	421 481,09	4 234 163,43		2,50	
1805	421 479,78	4 234 165,96		2,50	
1806	421 479,76	4 234 165,99		2,50	
1807	421 479,74	4 234 166,02		2,50	
1808	421 479,68	4 234 166,11		2,50	
1809	421 479,38	4 234 166,44		2,50	
1810	421 479,29	4 234 166,51		2,50	
1811	421 476,37	4 234 168,52		2,50	
1812	421 476,34	4 234 168,53		2,50	
1813	421 476,27	4 234 168,57		2,50	
1814	421 476,27	4 234 168,58		2,50	
1815	421 472,02	4 234 171,00		2,50	
1816	421 471,97	4 234 171,01		2,50	
1817	421 467,87	4 234 173,28		2,50	
1818	421 467,86	4 234 173,29		2,50	
1819	421 467,75	4 234 173,35		2,50	
1820	421 467,70	4 234 173,37		2,50	
1821	421 462,25	4 234 175,51		2,50	
1822	421 462,20	4 234 175,53		2,50	
1823	421 462,19	4 234 175,54		2,50	
1824	421 455,17	4 234 178,08		2,50	
1825	421 455,11	4 234 178,10		2,50	
1826	421 454,86	4 234 178,16		2,50	
1827	421 454,80	4 234 178,17		2,50	
1828	421 449,04	4 234 178,69		2,50	
1829	421 443,80	4 234 180,91		2,50	
1830	421 438,63	4 234 185,90	2,50		
1831	421 438,65	4 234 189,26	2,50		
1832	421 441,07	4 234 190,94	2,50		
1833	421 441,11	4 234 190,96	2,50		
1834	421 441,17	4 234 191,01	2,50		
1835	421 443,85	4 234 193,18	2,50		
1836	421 448,31	4 234 194,28	2,50		
1837	421 448,38	4 234 194,30	2,50		
1838	421 448,64	4 234 194,41	2,50		
1839	421 448,70	4 234 194,44	2,50		
1840	421 448,73	4 234 194,45	2,50		
1841	421 448,83	4 234 194,52	2,50		
1842	421 448,85	4 234 194,54	2,50		
1843	421 452,73	4 234 197,46	2,50		
1844	421 452,80	4 234 197,52	2,50		
1845	421 453,07	4 234 197,82	2,50		
1846	421 453,13	4 234 197,91	2,50		
1847	421 453,16	4 234 197,96	2,50		
1848	421 453,21	4 234 198,07	2,50		
1849	421 453,21	4 234 198,08	2,50		
1850	421 455,49	4 234 203,53	2,50		
1851	421 455,51	4 234 203,59	2,50		

Раздел 2

Сведения о местоположении границ объекта					
1	2	3	4	5	6
1852	421 455,59	4 234 203,89	Картометрический метод	2,50	—
1853	421 455,61	4 234 203,98		2,50	
1854	421 456,17	4 234 210,23		2,50	
1855	421 456,17	4 234 210,27		2,50	
1856	421 456,17	4 234 210,36		2,50	
1857	421 456,17	4 234 210,41		2,50	
1858	421 456,17	4 234 210,44		2,50	
1859	421 455,80	4 234 217,72		2,50	
1860	421 457,14	4 234 225,36		2,50	
1861	421 458,31	4 234 229,98		2,50	
1862	421 459,72	4 234 230,71		2,50	
1863	421 462,35	4 234 230,95		2,50	
1864	421 462,46	4 234 230,96		2,50	
1865	421 462,87	4 234 231,09		2,50	
1866	421 462,97	4 234 231,14		2,50	
1867	421 463,07	4 234 231,22		2,50	
1868	421 463,44	4 234 231,58		2,50	
1869	421 463,52	4 234 231,69		2,50	
1870	421 463,53	4 234 231,72		2,50	
1871	421 465,53	4 234 235,28		2,50	
1872	421 465,56	4 234 235,33		2,50	
1873	421 465,56	4 234 235,34		2,50	
1874	421 465,58	4 234 235,37		2,50	
1875	421 468,18	4 234 240,66		2,50	
1876	421 472,60	4 234 246,14		2,50	
1877	421 474,39	4 234 246,64		2,50	
1878	421 476,12	4 234 245,82		2,50	
1879	421 482,85	4 234 237,74		2,50	
1880	421 486,09	4 234 232,37		2,50	
1881	421 486,15	4 234 232,29		2,50	
1882	421 486,39	4 234 232,03		2,50	
1883	421 486,45	4 234 231,98		2,50	
1884	421 491,49	4 234 227,97		2,50	
1885	421 491,52	4 234 227,94		2,50	
1886	421 491,64	4 234 227,86	2,50		
1887	421 491,67	4 234 227,84	2,50		
1888	421 491,78	4 234 227,79	2,50		
1889	421 492,22	4 234 227,66	2,50		
1890	421 492,33	4 234 227,64	2,50		
1891	421 497,22	4 234 227,37	2,50		
1892	421 501,95	4 234 225,98	2,50		
1893	421 509,45	4 234 221,80	2,50		
1894	421 521,48	4 234 213,94	2,50		
1895	421 536,89	4 234 203,55	2,50		
1896	421 543,14	4 234 196,09	2,50		
1897	421 548,58	4 234 185,36	2,50		
1898	421 552,06	4 234 176,87	2,50		
1899	421 554,50	4 234 166,02	2,50		
1900	421 555,51	4 234 155,85	2,50		
1901	421 555,52	4 234 155,82	2,50		
1902	421 555,55	4 234 155,64	2,50		
1903	421 555,56	4 234 155,58	2,50		
1904	421 558,84	4 234 144,25	2,50		
1905	421 558,86	4 234 144,18	2,50		
1906	421 558,87	4 234 144,15	2,50		

Раздел 2

Сведения о местоположении границ объекта					
1	2	3	4	5	6
1907	421 561,63	4 234 136,69	Картометрический метод	2,50	—
1908	421 561,64	4 234 136,66		2,50	
1909	421 561,71	4 234 136,50		2,50	
1910	421 561,74	4 234 136,46		2,50	
1911	421 561,78	4 234 136,39		2,50	
1912	421 561,92	4 234 136,22		2,50	
1913	421 561,94	4 234 136,19		2,50	
1914	421 569,36	4 234 128,18		2,50	
1915	421 569,39	4 234 128,15		2,50	
1916	421 569,54	4 234 128,01		2,50	
1917	421 569,59	4 234 127,97		2,50	
1918	421 575,57	4 234 123,69		2,50	
1919	421 575,60	4 234 123,66		2,50	
1920	421 575,68	4 234 123,61		2,50	
1921	421 575,69	4 234 123,61		2,50	
1922	421 575,79	4 234 123,56		2,50	
1923	421 576,17	4 234 123,44		2,50	
1924	421 576,26	4 234 123,42		2,50	
1925	421 583,18	4 234 122,60		2,50	
1926	421 583,21	4 234 122,60		2,50	
1927	421 583,33	4 234 122,59		2,50	
1928	421 583,36	4 234 122,58		2,50	
1929	421 583,45	4 234 122,58		2,50	
1930	421 583,50	4 234 122,59		2,50	
1931	421 589,09	4 234 123,10		2,50	
1932	421 589,19	4 234 123,12		2,50	
1933	421 589,60	4 234 123,25		2,50	
1934	421 589,70	4 234 123,30		2,50	
1935	421 589,71	4 234 123,30		2,50	
1936	421 589,79	4 234 123,35		2,50	
1937	421 589,82	4 234 123,38		2,50	
1938	421 596,08	4 234 127,86		2,50	
1939	421 603,60	4 234 132,82	2,50		
1940	421 603,65	4 234 132,86	2,50		
1941	421 603,85	4 234 133,03	2,50		
1942	421 603,90	4 234 133,08	2,50		
1943	421 612,32	4 234 142,77	2,50		
1944	421 612,34	4 234 142,80	2,50		
1945	421 612,37	4 234 142,84	2,50		
1946	421 619,46	4 234 151,81	2,50		
1947	421 627,01	4 234 156,93	2,50		
1948	421 636,93	4 234 158,67	2,50		
1949	421 648,03	4 234 158,38	2,50		
1950	421 660,69	4 234 156,83	2,50		
1951	421 667,91	4 234 153,51	2,50		
1952	421 673,64	4 234 149,15	2,50		
1953	421 679,48	4 234 142,73	2,50		
1954	421 689,65	4 234 130,35	2,50		
1955	421 689,67	4 234 130,32	2,50		
1956	421 689,77	4 234 130,21	2,50		
1957	421 689,81	4 234 130,18	2,50		
1958	421 699,22	4 234 121,76	2,50		
1959	421 699,23	4 234 121,74	2,50		
1960	421 699,30	4 234 121,68	2,50		
1961	421 699,32	4 234 121,67	2,50		

Раздел 2

Сведения о местоположении границ объекта					
1	2	3	4	5	6
1962	421 702,91	4 234 118,99	Картометрический метод	2,50	—
1963	421 702,93	4 234 118,98		2,50	
1964	421 703,03	4 234 118,91		2,50	
1965	421 703,06	4 234 118,90		2,50	
1966	421 703,13	4 234 118,86		2,50	
1967	421 703,41	4 234 118,76		2,50	
1968	421 703,48	4 234 118,74		2,50	
1969	421 714,59	4 234 116,23		2,50	
1970	421 714,62	4 234 116,22		2,50	
1971	421 714,72	4 234 116,21		2,50	
1972	421 714,74	4 234 116,21		2,50	
1973	421 720,25	4 234 115,55		2,50	
1974	421 727,21	4 234 112,54		2,50	
1975	421 727,28	4 234 112,53		2,50	
1976	421 727,58	4 234 112,44		2,50	
1977	421 727,66	4 234 112,43		2,50	
1978	421 734,85	4 234 111,74		2,50	
1979	421 734,90	4 234 111,73		2,50	
1980	421 734,93	4 234 111,73		2,50	
1981	421 742,36	4 234 111,30		2,50	
1982	421 742,39	4 234 111,30		2,50	
1983	421 742,45	4 234 111,30		2,50	
1984	421 742,46	4 234 111,30		2,50	
1985	421 742,47	4 234 111,30		2,50	
1986	421 750,59	4 234 111,41		2,50	
1987	421 750,65	4 234 111,41		2,50	
1988	421 750,90	4 234 111,45		2,50	
1989	421 750,96	4 234 111,46		2,50	
1990	421 757,23	4 234 113,17		2,50	
1991	421 757,29	4 234 113,19		2,50	
1992	421 757,53	4 234 113,29		2,50	
1993	421 757,59	4 234 113,32		2,50	
1994	421 766,33	4 234 118,42	2,50		
1995	421 766,38	4 234 118,44	2,50		
1996	421 766,57	4 234 118,58	2,50		
1997	421 766,61	4 234 118,62	2,50		
1998	421 772,49	4 234 124,19	2,50		
1999	421 772,54	4 234 124,24	2,50		
2000	421 772,72	4 234 124,46	2,50		
2001	421 772,76	4 234 124,53	2,50		
2002	421 772,79	4 234 124,58	2,50		
2003	421 772,88	4 234 124,79	2,50		
2004	421 772,90	4 234 124,84	2,50		
2005	421 775,33	4 234 132,68	2,50		
2006	421 775,34	4 234 132,75	2,50		
2007	421 775,38	4 234 133,02	2,50		
2008	421 775,39	4 234 133,08	2,50		
2009	421 775,69	4 234 142,79	2,50		
2010	421 775,69	4 234 142,81	2,50		
2011	421 775,69	4 234 142,84	2,50		
2012	421 775,69	4 234 142,88	2,50		
2013	421 775,69	4 234 142,89	2,50		
2014	421 775,34	4 234 154,09	2,50		
2015	421 775,33	4 234 154,14	2,50		
2016	421 775,29	4 234 154,41	2,50		

Раздел 2

Сведения о местоположении границ объекта					
1	2	3	4	5	6
2017	421 775,28	4 234 154,48	Картометрический метод	2,50	—
2018	421 770,42	4 234 170,34		2,50	
2019	421 770,39	4 234 170,40		2,50	
2020	421 770,34	4 234 170,50		2,50	
2021	421 764,69	4 234 183,17		2,50	
2022	421 764,65	4 234 183,26		2,50	
2023	421 764,62	4 234 183,31		2,50	
2024	421 764,58	4 234 183,37		2,50	
2025	421 764,49	4 234 183,49		2,50	
2026	421 764,49	4 234 183,50		2,50	
2027	421 755,63	4 234 194,70		2,50	
2028	421 748,35	4 234 204,54		2,50	
2029	421 745,80	4 234 210,92		2,50	
2030	421 746,83	4 234 218,69		2,50	
2031	421 748,47	4 234 224,63		2,50	
2032	421 752,25	4 234 228,74		2,50	
2033	421 757,85	4 234 232,55		2,50	
2034	421 762,43	4 234 233,28		2,50	
2035	421 772,78	4 234 234,71		2,50	
2036	421 782,48	4 234 235,85		2,50	
2037	421 790,19	4 234 235,30		2,50	
2038	421 790,23	4 234 235,29		2,50	
2039	421 790,26	4 234 235,29		2,50	
2040	421 800,55	4 234 235,00		2,50	
2041	421 818,10	4 234 232,48		2,50	
2042	421 818,17	4 234 232,47		2,50	
2043	421 827,66	4 234 231,40		2,50	
2044	421 837,59	4 234 227,67		2,50	
2045	421 845,95	4 234 220,13		2,50	
2046	421 852,80	4 234 207,89		2,50	
2047	421 860,31	4 234 189,69		2,50	
2048	421 865,02	4 234 174,69	2,50		
2049	421 865,03	4 234 174,67	2,50		
2050	421 865,08	4 234 174,54	2,50		
2051	421 865,10	4 234 174,50	2,50		
2052	421 870,10	4 234 163,98	2,50		
2053	421 870,13	4 234 163,91	2,50		
2054	421 870,16	4 234 163,85	2,50		
2055	421 870,22	4 234 163,76	2,50		
2056	421 870,50	4 234 163,46	2,50		
2057	421 870,57	4 234 163,39	2,50		
2058	421 873,49	4 234 161,25	2,50		
2059	421 873,52	4 234 161,23	2,50		
2060	421 873,61	4 234 161,17	2,50		
2061	421 873,63	4 234 161,16	2,50		
2062	421 873,69	4 234 161,13	2,50		
2063	421 873,93	4 234 161,03	2,50		
2064	421 873,99	4 234 161,01	2,50		
2065	421 879,57	4 234 159,52	2,50		
2066	421 879,64	4 234 159,52	2,50		
2067	421 879,90	4 234 159,48	2,50		
2068	421 879,96	4 234 159,47	2,50		
2069	421 880,07	4 234 159,49	2,50		
2070	421 880,49	4 234 159,58	2,50		
2071	421 880,59	4 234 159,61	2,50		

Раздел 2

Сведения о местоположении границ объекта					
1	2	3	4	5	6
2072	421 884,86	4 234 161,60	Картометрический метод	2,50	—
2073	421 884,88	4 234 161,61		2,50	
2074	421 884,96	4 234 161,65		2,50	
2075	421 884,98	4 234 161,67		2,50	
2076	421 885,04	4 234 161,70		2,50	
2077	421 885,21	4 234 161,83		2,50	
2078	421 885,24	4 234 161,86		2,50	
2079	421 888,58	4 234 164,91		2,50	
2080	421 888,62	4 234 164,95		2,50	
2081	421 888,82	4 234 165,18		2,50	
2082	421 888,87	4 234 165,26		2,50	
2083	421 888,89	4 234 165,30		2,50	
2084	421 888,95	4 234 165,42		2,50	
2085	421 888,96	4 234 165,45		2,50	
2086	421 892,05	4 234 173,02		2,50	
2087	421 892,07	4 234 173,07		2,50	
2088	421 892,11	4 234 173,21		2,50	
2089	421 892,12	4 234 173,23		2,50	
2090	421 894,56	4 234 183,08		2,50	
2091	421 894,56	4 234 183,11		2,50	
2092	421 894,58	4 234 183,22		2,50	
2093	421 894,59	4 234 183,24		2,50	
2094	421 896,49	4 234 197,34		2,50	
2095	421 899,42	4 234 206,21		2,50	
2096	421 901,62	4 234 209,09		2,50	
2097	421 914,21	4 234 216,44		2,50	
2098	421 932,94	4 234 224,14	2,50		
2099	421 949,10	4 234 227,89	2,50		
2100	421 962,05	4 234 228,82	2,50		
2101	421 967,42	4 234 227,93	2,50		
2102	421 974,45	4 234 225,03	2,50		
2103	421 974,47	4 234 225,02	2,50		
2104	421 974,56	4 234 224,99	2,50		
2105	421 974,58	4 234 224,98	2,50		
2106	421 992,26	4 234 219,60	2,50		
2107	421 992,31	4 234 219,59	2,50		
2108	422 009,61	4 234 214,81	2,50		
2109	422 032,70	4 234 207,01	2,50		
2110	422 032,74	4 234 207,00	2,50		
2111	422 032,90	4 234 206,96	2,50		
2112	422 032,94	4 234 206,95	2,50		
2113	422 044,38	4 234 205,04	2,50		
2114	422 044,43	4 234 205,03	2,50		
2115	422 044,59	4 234 205,03	2,50		
2116	422 044,62	4 234 205,03	2,50		
2117	422 044,75	4 234 205,04	2,50		
2118	422 045,25	4 234 205,17	2,50		
2119	422 045,37	4 234 205,23	2,50		
2120	422 045,40	4 234 205,24	2,50		
2121	422 045,50	4 234 205,31	2,50		
2122	422 045,52	4 234 205,32	2,50		
2123	422 049,80	4 234 208,51	2,50		
2124	422 049,84	4 234 208,55	2,50		
2125	422 049,98	4 234 208,68	2,50		
2126	422 050,01	4 234 208,71	2,50		

Раздел 2

Сведения о местоположении границ объекта					
1	2	3	4	5	6
2127	422 057,19	4 234 216,62	Картометрический метод	2,50	—
2128	422 065,15	4 234 224,01		2,50	
2129	422 065,20	4 234 224,05		2,50	
2130	422 065,37	4 234 224,26		2,50	
2131	422 065,40	4 234 224,31		2,50	
2132	422 071,02	4 234 233,32		2,50	
2133	422 071,06	4 234 233,39		2,50	
2134	422 071,09	4 234 233,45		2,50	
2135	422 071,18	4 234 233,66		2,50	
2136	422 071,20	4 234 233,71		2,50	
2137	422 075,76	4 234 249,05		2,50	
2138	422 081,07	4 234 261,37		2,50	
2139	422 087,99	4 234 272,71		2,50	
2140	422 098,09	4 234 289,05		2,50	
2141	422 103,37	4 234 294,69		2,50	
2142	422 106,86	4 234 297,28		2,50	
2143	422 115,75	4 234 301,11		2,50	
2144	422 129,28	4 234 303,68		2,50	
2145	422 143,61	4 234 305,76		2,50	
2146	422 156,87	4 234 307,23		2,50	
2147	422 156,80	4 234 308,72	2,50		
1037	422 156,26	4 234 320,33	2,50		
нВоп-003					
2148	423 663,05	4 236 703,77	Картометрический метод	2,50	—
2149	423 665,88	4 236 700,06		2,50	
2150	423 668,33	4 236 693,07		2,50	
2151	423 669,10	4 236 688,00		2,50	
2152	423 669,33	4 236 685,00		2,50	
2153	423 669,21	4 236 682,90		2,50	
2154	423 667,83	4 236 669,85		2,50	
2155	423 667,66	4 236 668,59		2,50	
2156	423 666,03	4 236 659,04		2,50	
2157	423 666,01	4 236 653,77		2,50	
2158	423 665,54	4 236 649,54		2,50	
2159	423 664,72	4 236 645,82		2,50	
2160	423 662,51	4 236 640,13		2,50	
2161	423 658,15	4 236 634,90		2,50	
2162	423 654,41	4 236 631,72		2,50	
2163	423 651,45	4 236 629,62		2,50	
2164	423 650,78	4 236 629,26		2,50	
2165	423 638,66	4 236 622,87		2,50	
2166	423 628,18	4 236 616,68		2,50	
2167	423 616,37	4 236 609,10		2,50	
2168	423 609,93	4 236 603,13	2,50		
2169	423 606,35	4 236 600,49	2,50		
2170	423 588,47	4 236 591,66	2,50		
2171	423 576,48	4 236 586,17	2,50		
2172	423 575,52	4 236 585,84	2,50		
2173	423 566,94	4 236 583,97	2,50		
2174	423 558,24	4 236 581,10	2,50		
2175	423 553,64	4 236 578,72	2,50		
2176	423 543,91	4 236 573,51	2,50		
2177	423 543,32	4 236 573,21	2,50		
2178	423 539,05	4 236 571,09	2,50		
2179	423 530,18	4 236 569,02	2,50		

Раздел 2

Сведения о местоположении границ объекта					
1	2	3	4	5	6
2180	423 530,11	4 236 569,02	Картометрический метод	2,50	—
2181	423 525,59	4 236 569,04		2,50	
2182	423 525,00	4 236 569,05		2,50	
2183	423 515,95	4 236 569,34		2,50	
2184	423 513,03	4 236 569,66		2,50	
2185	423 501,06	4 236 571,84		2,50	
2186	423 498,98	4 236 572,33		2,50	
2187	423 486,21	4 236 576,10		2,50	
2188	423 483,80	4 236 576,98		2,50	
2189	423 466,32	4 236 584,70		2,50	
2190	423 461,09	4 236 586,12		2,50	
2191	423 447,18	4 236 587,96		2,50	
2192	423 445,65	4 236 587,96		2,50	
2193	423 440,43	4 236 587,08		2,50	
2194	423 413,75	4 236 580,25		2,50	
2195	423 371,87	4 236 568,49		2,50	
2196	423 342,02	4 236 560,07		2,50	
2197	423 340,29	4 236 559,66		2,50	
2198	423 333,37	4 236 558,36		2,50	
2199	423 330,65	4 236 558,03		2,50	
2200	423 316,73	4 236 557,36		2,50	
2201	423 301,84	4 236 554,73		2,50	
2202	423 296,37	4 236 553,70		2,50	
2203	423 282,74	4 236 549,12		2,50	
2204	423 282,73	4 236 549,12		2,50	
2205	423 250,47	4 236 538,32		2,50	
2206	423 250,00	4 236 538,17		2,50	
2207	423 209,14	4 236 525,59		2,50	
2208	423 197,33	4 236 521,70		2,50	
2209	423 191,07	4 236 520,70		2,50	
2210	423 191,02	4 236 520,70		2,50	
2211	423 184,63	4 236 520,72		2,50	
2212	423 184,60	4 236 520,72		2,50	
2213	423 177,64	4 236 520,74		2,50	
2214	423 173,00	4 236 520,03	2,50		
2215	423 170,66	4 236 519,07	2,50		
2216	423 163,11	4 236 517,60	2,50		
2217	423 160,04	4 236 517,83	2,50		
2218	423 154,72	4 236 518,65	2,50		
2219	423 150,34	4 236 520,11	2,50		
2220	423 150,11	4 236 519,87	2,50		
2221	423 148,44	4 236 518,31	2,50		
2222	423 140,30	4 236 511,55	2,50		
2223	423 137,52	4 236 509,61	2,50		
2224	423 135,33	4 236 508,52	2,50		
2225	423 124,13	4 236 503,77	2,50		
2226	423 122,91	4 236 503,30	2,50		
2227	423 111,97	4 236 499,48	2,50		
2228	423 110,33	4 236 498,99	2,50		
2229	423 103,24	4 236 497,17	2,50		
2230	423 104,78	4 236 489,85	2,50		
2231	423 105,01	4 236 488,50	2,50		
2232	423 105,53	4 236 484,76	2,50		
2233	423 105,73	4 236 482,01	2,50		
2234	423 105,31	4 236 477,97	2,50		

Раздел 2

Сведения о местоположении границ объекта					
1	2	3	4	5	6
2235	423 104,40	4 236 473,56	Картометрический метод	2,50	—
2236	423 102,41	4 236 462,50		2,50	
2237	423 101,99	4 236 460,66		2,50	
2238	423 100,69	4 236 456,03		2,50	
2239	423 101,16	4 236 453,38		2,50	
2240	423 101,44	4 236 450,79		2,50	
2241	423 102,04	4 236 436,70		2,50	
2242	423 102,54	4 236 428,25		2,50	
2243	423 103,89	4 236 422,94		2,50	
2244	423 105,71	4 236 415,92		2,50	
2245	423 106,35	4 236 410,91		2,50	
2246	423 106,35	4 236 410,84		2,50	
2247	423 106,34	4 236 407,91		2,50	
2248	423 105,52	4 236 402,33		2,50	
2249	423 104,58	4 236 399,14		2,50	
2250	423 104,34	4 236 398,38		2,50	
2251	423 102,99	4 236 394,39		2,50	
2252	423 101,47	4 236 390,97		2,50	
2253	423 101,24	4 236 390,57		2,50	
2254	423 100,62	4 236 377,66		2,50	
2255	423 100,07	4 236 343,50		2,50	
2256	423 099,97	4 236 341,79		2,50	
2257	423 099,72	4 236 339,31		2,50	
2258	423 101,70	4 236 332,05		2,50	
2259	423 106,36	4 236 316,41		2,50	
2260	423 107,08	4 236 312,73		2,50	
2261	423 110,26	4 236 281,44		2,50	
2262	423 111,40	4 236 271,74		2,50	
2263	423 111,44	4 236 271,39		2,50	
2264	423 112,28	4 236 262,88		2,50	
2265	423 112,62	4 236 261,68		2,50	
2266	423 116,51	4 236 251,43		2,50	
2267	423 118,65	4 236 246,43		2,50	
2268	423 119,22	4 236 244,95	2,50		
2269	423 122,03	4 236 236,61	2,50		
2270	423 123,18	4 236 234,09	2,50		
2271	423 125,01	4 236 225,75	2,50		
2272	423 124,79	4 236 222,83	2,50		
2273	423 124,24	4 236 219,10	2,50		
2274	423 123,78	4 236 216,88	2,50		
2275	423 122,15	4 236 210,76	2,50		
2276	423 121,64	4 236 209,12	2,50		
2277	423 120,98	4 236 207,28	2,50		
2278	423 120,38	4 236 203,23	2,50		
2279	423 120,37	4 236 198,54	2,50		
2280	423 120,30	4 236 196,93	2,50		
2281	423 119,45	4 236 186,82	2,50		
2282	423 118,79	4 236 183,16	2,50		
2283	423 116,46	4 236 174,74	2,50		
2284	423 111,39	4 236 153,29	2,50		
2285	423 111,12	4 236 152,28	2,50		
2286	423 105,45	4 236 132,86	2,50		
2287	423 105,28	4 236 132,30	2,50		
2288	423 099,07	4 236 113,15	2,50		
2289	423 098,81	4 236 112,38	2,50		

Раздел 2

Сведения о местоположении границ объекта					
1	2	3	4	5	6
2290	423 095,33	4 236 102,98	Картометрический метод	2,50	—
2291	423 091,28	4 236 082,45		2,50	
2292	423 091,09	4 236 081,59		2,50	
2293	423 086,68	4 236 063,50		2,50	
2294	423 085,38	4 236 055,23		2,50	
2295	423 084,88	4 236 035,88		2,50	
2296	423 085,73	4 236 034,75		2,50	
2297	423 087,11	4 236 032,68		2,50	
2298	423 088,89	4 236 028,60		2,50	
2299	423 090,21	4 236 024,33		2,50	
2300	423 091,11	4 236 018,42		2,50	
2301	423 091,11	4 236 018,32		2,50	
2302	423 091,08	4 236 012,20		2,50	
2303	423 090,29	4 236 006,73		2,50	
2304	423 088,84	4 236 001,71		2,50	
2305	423 051,99	4 235 993,17		2,50	
2306	423 025,81	4 235 979,03		2,50	
2307	423 034,12	4 235 992,59		2,50	
2308	423 046,51	4 235 995,60		2,50	
2309	423 056,64	4 235 998,23		2,50	
2310	423 063,04	4 236 001,67		2,50	
2311	423 069,46	4 236 006,70		2,50	
2312	423 071,08	4 236 012,30		2,50	
2313	423 071,11	4 236 018,42		2,50	
2314	423 069,79	4 236 022,68		2,50	
2315	423 066,34	4 236 027,23		2,50	
2316	423 064,77	4 236 032,02		2,50	
2317	423 065,41	4 236 057,06		2,50	
2318	423 067,06	4 236 067,43		2,50	
2319	423 071,66	4 236 086,32		2,50	
2320	423 076,02	4 236 108,42		2,50	
2321	423 080,05	4 236 119,32		2,50	
2322	423 086,26	4 236 138,47		2,50	
2323	423 091,93	4 236 157,89		2,50	
2324	423 097,08	4 236 179,71		2,50	
2325	423 099,51	4 236 188,49		2,50	
2326	423 100,36	4 236 198,61		2,50	
2327	423 100,38	4 236 204,73		2,50	
2328	423 101,48	4 236 212,18		2,50	
2329	423 102,82	4 236 215,90		2,50	
2330	423 104,45	4 236 222,03		2,50	
2331	423 105,00	4 236 225,75		2,50	
2332	423 103,41	4 236 229,22		2,50	
2333	423 100,26	4 236 238,56		2,50	
2334	423 097,95	4 236 243,95	2,50		
2335	423 093,61	4 236 255,42	2,50		
2336	423 092,56	4 236 259,16	2,50		
2337	423 091,54	4 236 269,41	2,50		
2338	423 090,38	4 236 279,27	2,50		
2339	423 087,19	4 236 310,70	2,50		
2340	423 082,47	4 236 326,57	2,50		
2341	423 079,45	4 236 337,63	2,50		
2342	423 080,08	4 236 343,82	2,50		
2343	423 080,63	4 236 378,30	2,50		
2344	423 081,50	4 236 396,27	2,50		

Раздел 2

Сведения о местоположении границ объекта					
1	2	3	4	5	6
2345	423 084,05	4 236 400,80	Картометрический метод	2,50	—
2346	423 085,40	4 236 404,79		2,50	
2347	423 086,34	4 236 407,98		2,50	
2348	423 086,35	4 236 410,91		2,50	
2349	423 084,52	4 236 417,97		2,50	
2350	423 082,69	4 236 425,16		2,50	
2351	423 082,07	4 236 435,69		2,50	
2352	423 081,46	4 236 449,94		2,50	
2353	423 080,55	4 236 455,13		2,50	
2354	423 080,57	4 236 458,33		2,50	
2355	423 082,73	4 236 466,05		2,50	
2356	423 084,77	4 236 477,36		2,50	
2357	423 085,73	4 236 482,01		2,50	
2358	423 085,21	4 236 485,75		2,50	
2359	423 082,86	4 236 496,94		2,50	
2360	423 080,77	4 236 506,93		2,50	
2361	423 080,25	4 236 509,86		2,50	
2362	423 080,80	4 236 512,26		2,50	
2363	423 089,19	4 236 514,22		2,50	
2364	423 105,38	4 236 518,36		2,50	
2365	423 116,32	4 236 522,18		2,50	
2366	423 127,52	4 236 526,94		2,50	
2367	423 135,66	4 236 533,70		2,50	
2368	423 138,20	4 236 536,36		2,50	
2369	423 138,75	4 236 538,62		2,50	
2370	423 133,46	4 236 548,35		2,50	
2371	423 132,27	4 236 548,62		2,50	
2372	423 123,60	4 236 544,40		2,50	
2373	423 119,20	4 236 542,01		2,50	
2374	423 115,34	4 236 541,76		2,50	
2375	423 108,94	4 236 541,52		2,50	
2376	423 103,49	4 236 543,80		2,50	
2377	423 098,84	4 236 547,01		2,50	
2378	423 092,60	4 236 549,84	2,50		
2379	423 088,61	4 236 549,98	2,50		
2380	423 079,37	4 236 551,80	2,50		
2381	423 183,34	4 236 587,23	2,50		
2382	423 475,55	4 236 629,19	2,50		
2383	423 485,06	4 236 634,51	2,50		
2384	423 485,71	4 236 634,37	2,50		
2385	423 494,22	4 236 630,59	2,50		
2386	423 500,91	4 236 628,07	2,50		
2387	423 508,32	4 236 627,02	2,50		
2388	423 509,24	4 236 626,87	2,50		
2389	423 518,85	4 236 625,04	2,50		
2390	423 519,98	4 236 625,04	2,50		
2391	423 530,92	4 236 627,00	2,50		
2392	423 534,90	4 236 627,85	2,50		
2393	423 540,32	4 236 631,55	2,50		
2394	423 541,60	4 236 632,36	2,50		
2395	423 541,71	4 236 632,42	2,50		
2396	423 557,98	4 236 641,68	2,50		
2397	423 561,02	4 236 643,09	2,50		
2398	423 576,22	4 236 648,64	2,50		
2399	423 578,09	4 236 649,21	2,50		

Раздел 2

Сведения о местоположении границ объекта					
1	2	3	4	5	6
2400	423 594,55	4 236 653,45	Картометрический метод	2,50	—
2401	423 603,00	4 236 657,53		2,50	
2402	423 605,83	4 236 659,18		2,50	
2403	423 608,15	4 236 660,94		2,50	
2404	423 604,26	4 236 661,22		2,50	
2405	423 603,13	4 236 661,32		2,50	
2406	423 601,00	4 236 661,60		2,50	
2407	423 593,53	4 236 664,11		2,50	
2408	423 586,21	4 236 671,44		2,50	
2409	423 585,41	4 236 673,24		2,50	
2410	423 584,81	4 236 673,79		2,50	
2411	423 583,03	4 236 675,70		2,50	
2412	423 577,99	4 236 681,85		2,50	
2413	423 576,14	4 236 684,52		2,50	
2414	423 576,12	4 236 684,56		2,50	
2415	423 575,85	4 236 685,03		2,50	
2416	423 575,79	4 236 685,26		2,50	
2417	423 593,20	4 236 694,99		2,50	
2418	423 593,47	4 236 694,52		2,50	
2419	423 598,50	4 236 688,37		2,50	
2420	423 602,48	4 236 684,64		2,50	
2421	423 603,53	4 236 681,44		2,50	
2422	423 605,66	4 236 681,16		2,50	
2423	423 609,65	4 236 680,88		2,50	
2424	423 618,17	4 236 682,45		2,50	
2425	423 629,62	4 236 680,55		2,50	
2426	423 633,08	4 236 680,00		2,50	
2427	423 634,92	4 236 676,26		2,50	
2428	423 635,42	4 236 668,81		2,50	
2429	423 635,67	4 236 663,74		2,50	
2430	423 635,92	4 236 659,21		2,50	
2431	423 633,50	4 236 654,69		2,50	
2432	423 622,54	4 236 646,75		2,50	
2433	423 616,94	4 236 642,51		2,50	
2434	423 612,40	4 236 639,86	2,50		
2435	423 601,46	4 236 634,57	2,50		
2436	423 583,08	4 236 629,84	2,50		
2437	423 567,87	4 236 624,30	2,50		
2438	423 551,60	4 236 615,04	2,50		
2439	423 543,85	4 236 609,74	2,50		
2440	423 540,92	4 236 608,69	2,50		
2441	423 534,78	4 236 607,37	2,50		
2442	423 521,73	4 236 605,03	2,50		
2443	423 516,94	4 236 605,05	2,50		
2444	423 505,51	4 236 607,22	2,50		
2445	423 495,93	4 236 608,58	2,50		
2446	423 486,62	4 236 612,08	2,50		
2447	423 477,58	4 236 616,10	2,50		
2448	423 470,93	4 236 616,13	2,50		
2449	423 460,55	4 236 615,90	2,50		
2450	423 451,10	4 236 616,07	2,50		
2451	423 445,24	4 236 615,82	2,50		
2452	423 439,37	4 236 614,25	2,50		
2453	423 411,40	4 236 608,22	2,50		
2454	423 371,43	4 236 600,37	2,50		

Раздел 2

Сведения о местоположении границ объекта					
1	2	3	4	5	6
2455	423 353,05	4 236 596,97	Картометрический метод	2,50	—
2456	423 346,38	4 236 596,73		2,50	
2457	423 341,59	4 236 596,48		2,50	
2458	423 336,53	4 236 595,44		2,50	
2459	423 305,89	4 236 587,82		2,50	
2460	423 291,75	4 236 583,08		2,50	
2461	423 284,29	4 236 581,77		2,50	
2462	423 273,64	4 236 580,75		2,50	
2463	423 261,12	4 236 579,46		2,50	
2464	423 245,92	4 236 574,99		2,50	
2465	423 220,34	4 236 568,42		2,50	
2466	423 209,94	4 236 563,92		2,50	
2467	423 199,80	4 236 559,97		2,50	
2468	423 192,86	4 236 556,26		2,50	
2469	423 185,68	4 236 556,29		2,50	
2470	423 175,03	4 236 555,80		2,50	
2471	423 161,45	4 236 554,51		2,50	
2472	423 154,25	4 236 554,27		2,50	
2473	423 151,58	4 236 553,22		2,50	
2474	423 149,18	4 236 551,36		2,50	
2475	423 148,62	4 236 545,50		2,50	
2476	423 149,15	4 236 543,90		2,50	
2477	423 153,26	4 236 540,83		2,50	
2478	423 157,78	4 236 538,42		2,50	
2479	423 163,11	4 236 537,59		2,50	
2480	423 167,64	4 236 539,44		2,50	
2481	423 176,16	4 236 540,74		2,50	
2482	423 184,68	4 236 540,71		2,50	
2483	423 191,07	4 236 540,69		2,50	
2484	423 203,06	4 236 544,65		2,50	
2485	423 244,12	4 236 557,28	2,50		
2486	423 276,38	4 236 568,08	2,50		
2487	423 291,31	4 236 573,09	2,50		
2488	423 298,23	4 236 574,40	2,50		
2489	423 314,49	4 236 577,27	2,50		
2490	423 329,67	4 236 578,01	2,50		
2491	423 336,59	4 236 579,32	2,50		
2492	423 366,45	4 236 587,74	2,50		
2493	423 408,57	4 236 599,57	2,50		
2494	423 436,28	4 236 606,66	2,50		
2495	423 444,01	4 236 607,97	2,50		
2496	423 448,54	4 236 607,95	2,50		
2497	423 465,03	4 236 605,77	2,50		
2498	423 473,01	4 236 603,60	2,50		
2499	423 491,88	4 236 595,28	2,50		
2500	423 504,64	4 236 591,51	2,50		
2501	423 516,61	4 236 589,33	2,50		
2502	423 525,66	4 236 589,04	2,50		
2503	423 530,18	4 236 589,02	2,50		
2504	423 534,45	4 236 591,13	2,50		
2505	423 544,33	4 236 596,43	2,50		
2506	423 550,47	4 236 599,59	2,50		
2507	423 561,66	4 236 603,29	2,50		
2508	423 571,25	4 236 605,39	2,50		
2509	423 578,99	4 236 609,08	2,50		

Раздел 2

Сведения о местоположении границ объекта					
1	2	3	4	5	6
2510	423 596,34	4 236 617,81	Картометрический метод	2,50	—
2511	423 604,08	4 236 624,98		2,50	
2512	423 617,70	4 236 633,71		2,50	
2513	423 628,91	4 236 640,33		2,50	
2514	423 641,45	4 236 646,95		2,50	
2515	423 645,19	4 236 650,13		2,50	
2516	423 646,01	4 236 653,85		2,50	
2517	423 646,04	4 236 660,78		2,50	
2518	423 647,95	4 236 671,96		2,50	
2519	423 649,33	4 236 685,00		2,50	
2520	423 648,56	4 236 690,06		2,50	
2521	423 646,17	4 236 692,47		2,50	
2522	423 635,28	4 236 697,30		2,50	
2523	423 626,39	4 236 700,51		2,50	
2524	423 644,18	4 236 702,09		2,50	
2148	423 663,05	4 236 703,77		2,50	
нВоп-004					
2525	422 923,07	4 235 232,30	Картометрический метод	2,50	—
2526	422 941,27	4 235 219,12		2,50	
2527	422 947,93	4 235 220,42		2,50	
2528	422 955,66	4 235 221,73		2,50	
2529	422 958,72	4 235 222,11		2,50	
2530	422 962,32	4 235 222,77		2,50	
2531	422 967,11	4 235 223,55		2,50	
2532	422 970,71	4 235 224,87		2,50	
2533	422 971,38	4 235 225,00		2,50	
2534	422 973,10	4 235 224,19		2,50	
2535	422 974,57	4 235 222,20		2,50	
2536	422 975,36	4 235 221,26		2,50	
2537	422 974,82	4 235 218,46		2,50	
2538	422 972,67	4 235 215,81		2,50	
2539	422 969,99	4 235 212,89		2,50	
2540	422 968,39	4 235 211,56		2,50	
2541	422 964,93	4 235 211,44		2,50	
2542	422 960,94	4 235 211,06		2,50	
2543	422 957,22	4 235 212,54		2,50	
2544	422 954,43	4 235 214,41		2,50	
2545	422 952,04	4 235 215,88		2,50	
2546	422 945,14	4 235 207,77		2,50	
2547	422 897,44	4 235 176,67		2,50	
2548	422 902,24	4 235 168,62		2,50	
2549	422 901,23	4 235 167,49		2,50	
2550	422 898,96	4 235 165,76		2,50	
2551	422 896,87	4 235 164,37		2,50	
2552	422 894,35	4 235 163,36		2,50	
2553	422 893,50	4 235 161,67		2,50	
2554	422 893,03	4 235 160,79		2,50	
2555	422 890,43	4 235 156,22		2,50	
2556	422 890,07	4 235 152,65		2,50	
2557	422 888,97	4 235 147,18		2,50	
2558	422 886,69	4 235 141,12		2,50	
2559	422 885,54	4 235 139,36	2,50		
2560	422 881,17	4 235 133,35	2,50		
2561	422 880,15	4 235 132,05	2,50		
2562	422 873,31	4 235 124,12	2,50		

Раздел 2

Сведения о местоположении границ объекта					
1	2	3	4	5	6
2563	422 870,27	4 235 121,27	Картометрический метод	2,50	—
2564	422 864,53	4 235 116,89		2,50	
2565	422 862,42	4 235 115,48		2,50	
2566	422 860,73	4 235 114,62		2,50	
2567	422 854,95	4 235 111,98		2,50	
2568	422 846,79	4 235 108,85		2,50	
2569	422 840,91	4 235 106,30		2,50	
2570	422 832,60	4 235 103,48		2,50	
2571	422 826,17	4 235 102,42		2,50	
2572	422 822,95	4 235 102,68		2,50	
2573	422 810,84	4 235 104,66		2,50	
2574	422 801,24	4 235 104,97		2,50	
2575	422 797,24	4 235 102,63		2,50	
2576	422 790,88	4 235 093,19		2,50	
2577	422 790,15	4 235 092,17		2,50	
2578	422 783,71	4 235 083,81		2,50	
2579	422 778,03	4 235 078,77		2,50	
2580	422 771,76	4 235 075,07		2,50	
2581	422 771,59	4 235 074,97		2,50	
2582	422 767,98	4 235 073,35		2,50	
2583	422 761,72	4 235 071,23		2,50	
2584	422 760,59	4 235 070,89		2,50	
2585	422 753,73	4 235 069,01		2,50	
2586	422 752,74	4 235 068,18		2,50	
2587	422 750,69	4 235 065,02		2,50	
2588	422 747,93	4 235 059,50		2,50	
2589	422 745,60	4 235 051,32		2,50	
2590	422 745,43	4 235 050,75		2,50	
2591	422 745,33	4 235 050,42		2,50	
2592	422 745,60	4 235 048,23		2,50	
2593	422 746,56	4 235 044,61		2,50	
2594	422 747,19	4 235 040,70		2,50	
2595	422 747,44	4 235 036,57		2,50	
2596	422 747,48	4 235 035,36		2,50	
2597	422 746,50	4 235 029,19	2,50		
2598	422 745,29	4 235 025,46	2,50		
2599	422 743,73	4 235 021,88	2,50		
2600	422 742,63	4 235 019,92	2,50		
2601	422 741,77	4 235 017,06	2,50		
2602	422 741,71	4 235 016,88	2,50		
2603	422 740,50	4 235 013,02	2,50		
2604	422 740,05	4 235 012,00	2,50		
2605	422 726,91	4 234 996,23	2,50		
2606	422 698,00	4 234 968,70	2,50		
2607	422 694,26	4 234 968,34	2,50		
2608	422 684,25	4 234 971,01	2,50		
2609	422 678,59	4 234 975,91	2,50		
2610	422 677,53	4 234 977,24	2,50		
2611	422 676,63	4 234 978,56	2,50		
2612	422 676,25	4 234 978,63	2,50		
2613	422 674,92	4 234 978,88	2,50		
2614	422 668,37	4 234 973,25	2,50		
2615	422 665,50	4 234 970,72	2,50		
2616	422 665,17	4 234 968,08	2,50		
2617	422 664,10	4 234 963,65	2,50		

Раздел 2

Сведения о местоположении границ объекта					
1	2	3	4	5	6
2618	422 662,49	4 234 959,26	Картометрический метод	2,50	—
2619	422 661,56	4 234 957,27		2,50	
2620	422 653,22	4 234 957,91		2,50	
2621	422 613,79	4 234 942,89		2,50	
2622	422 590,02	4 234 924,75		2,50	
2623	422 585,91	4 234 922,55		2,50	
2624	422 578,96	4 234 918,55		2,50	
2625	422 570,83	4 234 910,12		2,50	
2626	422 558,30	4 234 894,75		2,50	
2627	422 559,16	4 234 893,75		2,50	
2628	422 571,85	4 234 875,59		2,50	
2629	422 571,44	4 234 874,38		2,50	
2630	422 569,82	4 234 870,78		2,50	
2631	422 568,17	4 234 868,37		2,50	
2632	422 565,23	4 234 864,66		2,50	
2633	422 560,00	4 234 860,01		2,50	
2634	422 555,46	4 234 857,23		2,50	
2635	422 555,02	4 234 856,97		2,50	
2636	422 551,48	4 234 855,37		2,50	
2637	422 547,62	4 234 854,05		2,50	
2638	422 543,89	4 234 853,16		2,50	
2639	422 538,29	4 234 852,38		2,50	
2640	422 535,76	4 234 852,20		2,50	
2641	422 527,93	4 234 852,12		2,50	
2642	422 527,81	4 234 852,09		2,50	
2643	422 527,60	4 234 850,66		2,50	
2644	422 527,39	4 234 844,98		2,50	
2645	422 527,83	4 234 841,15		2,50	
2646	422 528,83	4 234 834,05		2,50	
2647	422 529,01	4 234 832,07		2,50	
2648	422 529,24	4 234 826,40		2,50	
2649	422 529,60	4 234 821,37		2,50	
2650	422 529,65	4 234 819,95		2,50	
2651	422 529,65	4 234 819,84		2,50	
2652	422 529,62	4 234 814,78		2,50	
2653	422 529,16	4 234 810,63		2,50	
2654	422 528,12	4 234 805,86		2,50	
2655	422 527,57	4 234 801,71		2,50	
2656	422 527,56	4 234 799,04		2,50	
2657	422 527,97	4 234 794,70		2,50	
2658	422 528,02	4 234 794,15		2,50	
2659	422 528,39	4 234 788,69		2,50	
2660	422 528,44	4 234 787,33	2,50		
2661	422 528,44	4 234 787,24	2,50		
2662	422 528,42	4 234 782,99	2,50		
2663	422 528,40	4 234 778,33	2,50		
2664	422 525,72	4 234 768,42	2,50		
2665	422 525,30	4 234 767,73	2,50		
2666	422 523,95	4 234 765,59	2,50		
2667	422 525,15	4 234 762,52	2,50		
2668	422 525,67	4 234 760,25	2,50		
2669	422 526,18	4 234 755,78	2,50		
2670	422 524,02	4 234 746,74	2,50		
2671	422 523,08	4 234 744,88	2,50		
2672	422 522,65	4 234 744,09	2,50		

Раздел 2

Сведения о местоположении границ объекта					
1	2	3	4	5	6
2673	422 523,51	4 234 743,39	Картометрический метод	2,50	—
2674	422 526,40	4 234 740,03		2,50	
2675	422 523,06	4 234 730,89		2,50	
2676	422 518,74	4 234 721,85		2,50	
2677	422 522,26	4 234 703,40		2,50	
2678	422 531,51	4 234 701,95		2,50	
2679	422 532,62	4 234 700,92		2,50	
2680	422 536,38	4 234 696,23		2,50	
2681	422 536,90	4 234 695,27		2,50	
2682	422 539,67	4 234 689,80		2,50	
2683	422 541,17	4 234 685,83		2,50	
2684	422 542,74	4 234 679,83		2,50	
2685	422 542,76	4 234 679,70		2,50	
2686	422 534,03	4 234 649,76		2,50	
2687	422 511,54	4 234 654,35		2,50	
2688	422 505,86	4 234 649,53		2,50	
2689	422 494,96	4 234 640,03		2,50	
2690	422 491,48	4 234 614,03		2,50	
2691	422 486,85	4 234 590,61		2,50	
2692	422 476,98	4 234 556,85		2,50	
2693	422 470,50	4 234 536,88		2,50	
2694	422 463,20	4 234 516,46		2,50	
2695	422 452,11	4 234 501,37		2,50	
2696	422 450,92	4 234 472,58		2,50	
2697	422 468,43	4 234 465,93		2,50	
2698	422 468,12	4 234 464,68		2,50	
2699	422 467,70	4 234 463,20		2,50	
2700	422 466,18	4 234 458,61	2,50		
2701	422 447,64	4 234 466,28	2,50		
2702	422 444,40	4 234 467,63	2,50		
2703	422 446,48	4 234 472,92	2,50		
2704	422 449,14	4 234 484,75	2,50		
2705	422 449,15	4 234 484,80	2,50		
2706	422 450,12	4 234 496,94	2,50		
2707	422 449,49	4 234 505,47	2,50		
2708	422 449,49	4 234 505,58	2,50		
2709	422 449,49	4 234 505,59	2,50		
2710	422 449,52	4 234 511,05	2,50		
2711	422 449,61	4 234 511,55	2,50		
2712	422 451,36	4 234 516,34	2,50		
2713	422 451,47	4 234 516,58	2,50		
2714	422 453,50	4 234 520,11	2,50		
2715	422 454,23	4 234 523,19	2,50		
2716	422 454,25	4 234 527,55	2,50		
2717	422 454,27	4 234 527,80	2,50		
2718	422 454,81	4 234 530,84	2,50		
2719	422 455,50	4 234 535,60	2,50		
2720	422 455,52	4 234 535,72	2,50		
2721	422 455,64	4 234 536,26	2,50		
2722	422 457,31	4 234 541,23	2,50		
2723	422 459,54	4 234 545,77	2,50		
2724	422 459,55	4 234 545,80	2,50		
2725	422 463,92	4 234 556,12	2,50		
2726	422 463,93	4 234 556,13	2,50		
2727	422 468,12	4 234 566,96	2,50		

Раздел 2

Сведения о местоположении границ объекта					
1	2	3	4	5	6
2728	422 468,15	4 234 567,07	Картометрический метод	2,50	—
2729	422 468,44	4 234 569,28		2,50	
2730	422 469,67	4 234 572,61		2,50	
2731	422 470,46	4 234 577,01		2,50	
2732	422 470,50	4 234 577,18		2,50	
2733	422 470,90	4 234 578,50		2,50	
2734	422 470,91	4 234 578,53		2,50	
2735	422 472,19	4 234 582,56		2,50	
2736	422 472,20	4 234 585,09		2,50	
2737	422 471,59	4 234 587,72		2,50	
2738	422 471,55	4 234 588,06		2,50	
2739	422 471,55	4 234 588,07		2,50	
2740	422 471,56	4 234 590,73		2,50	
2741	422 471,76	4 234 591,47		2,50	
2742	422 472,31	4 234 592,02		2,50	
2743	422 472,43	4 234 592,08		2,50	
2744	422 474,70	4 234 593,14		2,50	
2745	422 475,17	4 234 593,27		2,50	
2746	422 477,26	4 234 593,50		2,50	
2747	422 478,49	4 234 594,19		2,50	
2748	422 478,76	4 234 595,95		2,50	
2749	422 478,53	4 234 598,90		2,50	
2750	422 478,02	4 234 601,76		2,50	
2751	422 478,01	4 234 601,87		2,50	
2752	422 477,63	4 234 605,49		2,50	
2753	422 476,62	4 234 609,51		2,50	
2754	422 476,57	4 234 609,88		2,50	
2755	422 476,57	4 234 611,57		2,50	
2756	422 477,49	4 234 618,65		2,50	
2757	422 477,50	4 234 618,67		2,50	
2758	422 482,03	4 234 630,92		2,50	
2759	422 494,71	4 234 643,80		2,50	
2760	422 507,87	4 234 655,17		2,50	
2761	422 512,64	4 234 659,22		2,50	
2762	422 512,72	4 234 659,31		2,50	
2763	422 514,34	4 234 661,47		2,50	
2764	422 517,56	4 234 664,49		2,50	
2765	422 519,14	4 234 666,52		2,50	
2766	422 519,76	4 234 669,94		2,50	
2767	422 519,88	4 234 674,36		2,50	
2768	422 518,54	4 234 679,52		2,50	
2769	422 516,22	4 234 684,09		2,50	
2770	422 516,10	4 234 684,20	2,50		
2771	422 514,81	4 234 684,21	2,50		
2772	422 514,80	4 234 684,21	2,50		
2773	422 514,79	4 234 684,21	2,50		
2774	422 511,72	4 234 684,23	2,50		
2775	422 511,61	4 234 684,23	2,50		
2776	422 511,60	4 234 684,23	2,50		
2777	422 510,42	4 234 684,80	2,50		
2778	422 508,01	4 234 686,24	2,50		
2779	422 505,67	4 234 688,36	2,50		
2780	422 503,40	4 234 691,66	2,50		
2781	422 502,81	4 234 693,80	2,50		
2782	422 502,66	4 234 694,54	2,50		

Раздел 2

Сведения о местоположении границ объекта					
1	2	3	4	5	6
2783	422 503,22	4 234 698,02	Картометрический метод	2,50	—
2784	422 503,23	4 234 698,04		2,50	
2785	422 504,10	4 234 706,10		2,50	
2786	422 506,10	4 234 713,64		2,50	
2787	422 506,11	4 234 713,69		2,50	
2788	422 507,10	4 234 719,98		2,50	
2789	422 507,11	4 234 720,05		2,50	
2790	422 507,11	4 234 720,08		2,50	
2791	422 507,08	4 234 720,59		2,50	
2792	422 507,99	4 234 723,00		2,50	
2793	422 508,01	4 234 725,66		2,50	
2794	422 507,98	4 234 725,73		2,50	
2795	422 506,91	4 234 726,60		2,50	
2796	422 504,33	4 234 728,32		2,50	
2797	422 504,31	4 234 728,35		2,50	
2798	422 504,17	4 234 728,48		2,50	
2799	422 504,16	4 234 728,48		2,50	
2800	422 500,78	4 234 730,30		2,50	
2801	422 500,70	4 234 730,33		2,50	
2802	422 498,33	4 234 731,12		2,50	
2803	422 498,17	4 234 731,16		2,50	
2804	422 494,93	4 234 731,16		2,50	
2805	422 494,87	4 234 731,15		2,50	
2806	422 492,32	4 234 730,84		2,50	
2807	422 489,54	4 234 730,70		2,50	
2808	422 487,80	4 234 731,67		2,50	
2809	422 486,88	4 234 734,56		2,50	
2810	422 485,52	4 234 740,17		2,50	
2811	422 485,16	4 234 743,89		2,50	
2812	422 485,32	4 234 744,47		2,50	
2813	422 485,52	4 234 744,95		2,50	
2814	422 485,57	4 234 745,04		2,50	
2815	422 485,65	4 234 745,16		2,50	
2816	422 485,70	4 234 745,24		2,50	
2817	422 487,97	4 234 748,42		2,50	
2818	422 488,18	4 234 748,67		2,50	
2819	422 488,50	4 234 748,99		2,50	
2820	422 488,72	4 234 749,18	2,50		
2821	422 492,60	4 234 752,09	2,50		
2822	422 492,70	4 234 752,16	2,50		
2823	422 492,85	4 234 752,26	2,50		
2824	422 492,95	4 234 752,32	2,50		
2825	422 493,02	4 234 752,37	2,50		
2826	422 493,13	4 234 752,42	2,50		
2827	422 493,20	4 234 752,46	2,50		
2828	422 499,06	4 234 755,24	2,50		
2829	422 499,20	4 234 755,29	2,50		
2830	422 499,04	4 234 755,31	2,50		
2831	422 495,99	4 234 755,99	2,50		
2832	422 495,67	4 234 756,09	2,50		
2833	422 495,24	4 234 756,26	2,50		
2834	422 494,99	4 234 756,38	2,50		
2835	422 494,62	4 234 756,66	2,50		
2836	422 494,10	4 234 757,14	2,50		
2837	422 493,78	4 234 757,53	2,50		

Раздел 2

Сведения о местоположении границ объекта					
1	2	3	4	5	6
2838	422 492,59	4 234 759,40	Картометрический метод	2,50	—
2839	422 492,55	4 234 759,48		2,50	
2840	422 492,51	4 234 759,55		2,50	
2841	422 492,48	4 234 759,61		2,50	
2842	422 492,46	4 234 759,64		2,50	
2843	422 491,30	4 234 761,72		2,50	
2844	422 491,14	4 234 762,09		2,50	
2845	422 490,96	4 234 762,66		2,50	
2846	422 490,88	4 234 763,06		2,50	
2847	422 490,61	4 234 765,63		2,50	
2848	422 490,92	4 234 766,52		2,50	
2849	422 494,97	4 234 770,30		2,50	
2850	422 498,91	4 234 772,77		2,50	
2851	422 501,17	4 234 774,21		2,50	
2852	422 503,25	4 234 776,40		2,50	
2853	422 506,24	4 234 780,44		2,50	
2854	422 506,92	4 234 783,09		2,50	
2855	422 506,94	4 234 787,29		2,50	
2856	422 506,58	4 234 792,67		2,50	
2857	422 506,06	4 234 798,12		2,50	
2858	422 506,09	4 234 803,25		2,50	
2859	422 506,91	4 234 809,50		2,50	
2860	422 506,93	4 234 809,62		2,50	
2861	422 508,12	4 234 815,06		2,50	
2862	422 508,15	4 234 819,90		2,50	
2863	422 507,77	4 234 825,17		2,50	
2864	422 507,77	4 234 825,22		2,50	
2865	422 507,53	4 234 831,14		2,50	
2866	422 506,51	4 234 838,40		2,50	
2867	422 506,51	4 234 838,43		2,50	
2868	422 505,86	4 234 844,02		2,50	
2869	422 505,85	4 234 844,20		2,50	
2870	422 505,85	4 234 844,25		2,50	
2871	422 506,16	4 234 852,51		2,50	
2872	422 506,18	4 234 852,67		2,50	
2873	422 507,68	4 234 863,18		2,50	
2874	422 507,86	4 234 863,72		2,50	
2875	422 507,89	4 234 863,76		2,50	
2876	422 510,57	4 234 868,01		2,50	
2877	422 511,03	4 234 868,47		2,50	
2878	422 514,92	4 234 870,95		2,50	
2879	422 515,19	4 234 871,07		2,50	
2880	422 520,48	4 234 872,31	2,50		
2881	422 526,32	4 234 873,33	2,50		
2882	422 530,98	4 234 873,65	2,50		
2883	422 535,44	4 234 873,70	2,50		
2884	422 542,37	4 234 874,67	2,50		
2885	422 543,86	4 234 875,77	2,50		
2886	422 546,71	4 234 878,32	2,50		
2887	422 552,69	4 234 885,01	2,50		
2888	422 552,90	4 234 886,66	2,50		
2889	422 552,41	4 234 890,28	2,50		
2890	422 552,25	4 234 892,36	2,50		
2891	422 552,48	4 234 894,92	2,50		
2892	422 553,81	4 234 897,08	2,50		

Раздел 2

Сведения о местоположении границ объекта					
1	2	3	4	5	6
2893	422 555,58	4 234 900,62	Картометрический метод	2,50	—
2894	422 556,90	4 234 904,47		2,50	
2895	422 561,24	4 234 913,38		2,50	
2896	422 565,01	4 234 919,57		2,50	
2897	422 575,80	4 234 929,31		2,50	
2898	422 583,55	4 234 934,81		2,50	
2899	422 583,84	4 234 935,03		2,50	
2900	422 593,04	4 234 940,45		2,50	
2901	422 604,52	4 234 947,33		2,50	
2902	422 604,53	4 234 947,34		2,50	
2903	422 614,94	4 234 953,43		2,50	
2904	422 614,95	4 234 953,43		2,50	
2905	422 615,01	4 234 953,47		2,50	
2906	422 621,68	4 234 956,91		2,50	
2907	422 621,84	4 234 956,97		2,50	
2908	422 630,50	4 234 960,27		2,50	
2909	422 630,61	4 234 960,31		2,50	
2910	422 637,27	4 234 964,05		2,50	
2911	422 639,80	4 234 965,49		2,50	
2912	422 642,25	4 234 969,60		2,50	
2913	422 643,53	4 234 974,21		2,50	
2914	422 644,32	4 234 978,58		2,50	
2915	422 645,46	4 234 980,89		2,50	
2916	422 646,75	4 234 983,91		2,50	
2917	422 654,27	4 234 989,48		2,50	
2918	422 654,28	4 234 989,48		2,50	
2919	422 661,36	4 234 995,58		2,50	
2920	422 661,43	4 234 995,64		2,50	
2921	422 665,97	4 234 999,09		2,50	
2922	422 666,13	4 234 999,18		2,50	
2923	422 666,42	4 234 999,32		2,50	
2924	422 672,55	4 235 001,29		2,50	
2925	422 673,01	4 235 001,36		2,50	
2926	422 673,35	4 235 001,32		2,50	
2927	422 682,42	4 235 001,91		2,50	
2928	422 688,23	4 235 001,38		2,50	
2929	422 690,87	4 234 999,34		2,50	
2930	422 692,46	4 234 998,06		2,50	
2931	422 692,23	4 234 999,72		2,50	
2932	422 692,27	4 235 001,46		2,50	
2933	422 692,35	4 235 004,03		2,50	
2934	422 693,49	4 235 006,06		2,50	
2935	422 696,21	4 235 008,70		2,50	
2936	422 700,66	4 235 009,23		2,50	
2937	422 702,92	4 235 009,76		2,50	
2938	422 704,36	4 235 011,27		2,50	
2939	422 706,25	4 235 014,21		2,50	
2940	422 708,36	4 235 016,40	2,50		
2941	422 711,60	4 235 017,69	2,50		
2942	422 714,77	4 235 018,44	2,50		
2943	422 716,88	4 235 021,00	2,50		
2944	422 718,85	4 235 025,46	2,50		
2945	422 721,03	4 235 031,42	2,50		
2946	422 722,77	4 235 036,64	2,50		
2947	422 721,64	4 235 041,31	2,50		

Раздел 2

Сведения о местоположении границ объекта					
1	2	3	4	5	6
2948	422 721,34	4 235 046,07	Картометрический метод	2,50	—
2949	422 720,66	4 235 052,41		2,50	
2950	422 721,34	4 235 057,47		2,50	
2951	422 724,66	4 235 062,14		2,50	
2952	422 727,76	4 235 067,18		2,50	
2953	422 731,99	4 235 075,70		2,50	
2954	422 736,32	4 235 082,41		2,50	
2955	422 741,67	4 235 088,22		2,50	
2956	422 751,18	4 235 092,15		2,50	
2957	422 762,57	4 235 098,79		2,50	
2958	422 766,42	4 235 102,04		2,50	
2959	422 769,21	4 235 106,87		2,50	
2960	422 776,16	4 235 115,55		2,50	
2961	422 780,23	4 235 119,10		2,50	
2962	422 795,35	4 235 126,45		2,50	
2963	422 795,36	4 235 126,45		2,50	
2964	422 796,11	4 235 126,65		2,50	
2965	422 796,16	4 235 126,65		2,50	
2966	422 812,83	4 235 126,11		2,50	
2967	422 813,02	4 235 126,08		2,50	
2968	422 826,04	4 235 123,96		2,50	
2969	422 839,30	4 235 128,46		2,50	
2970	422 851,64	4 235 134,10		2,50	
2971	422 857,13	4 235 138,28		2,50	
2972	422 863,81	4 235 146,04		2,50	
2973	422 867,68	4 235 151,33		2,50	
2974	422 867,71	4 235 151,97		2,50	
2975	422 867,30	4 235 158,83		2,50	
2976	422 867,49	4 235 160,65		2,50	
2977	422 867,86	4 235 164,12		2,50	
2978	422 873,45	4 235 171,89		2,50	
2979	422 876,68	4 235 177,25		2,50	
2980	422 880,09	4 235 182,16		2,50	
2981	422 881,86	4 235 183,25	2,50		
2982	422 885,52	4 235 184,83	2,50		
2983	422 887,29	4 235 187,37	2,50		
2984	422 888,61	4 235 190,99	2,50		
2985	422 891,14	4 235 194,62	2,50		
2986	422 892,36	4 235 196,09	2,50		
2987	422 893,27	4 235 197,33	2,50		
2988	422 895,58	4 235 199,69	2,50		
2989	422 895,87	4 235 200,02	2,50		
2990	422 899,48	4 235 203,21	2,50		
2991	422 899,72	4 235 203,38	2,50		
2992	422 899,77	4 235 203,41	2,50		
2993	422 904,57	4 235 205,93	2,50		
2994	422 904,59	4 235 205,94	2,50		
2995	422 908,98	4 235 208,18	2,50		
2996	422 914,51	4 235 211,05	2,50		
2997	422 918,19	4 235 212,62	2,50		
2998	422 920,38	4 235 212,92	2,50		
2999	422 921,23	4 235 212,96	2,50		
3000	422 924,26	4 235 211,55	2,50		
3001	422 927,68	4 235 210,84	2,50		
3002	422 930,98	4 235 211,44	2,50		

Раздел 2

Сведения о местоположении границ объекта					
1	2	3	4	5	6
3003	422 934,35	4 235 212,07	Картометрический метод	2,50	—
3004	422 937,60	4 235 213,10		2,50	
3005	422 937,63	4 235 213,11		2,50	
3006	422 941,23	4 235 214,16		2,50	
3007	422 941,65	4 235 214,23		2,50	
3008	422 941,66	4 235 214,23		2,50	
3009	422 944,19	4 235 214,21		2,50	
3010	422 946,30	4 235 215,37		2,50	
3011	422 947,48	4 235 216,64		2,50	
3012	422 947,83	4 235 216,92		2,50	
3013	422 948,36	4 235 217,11		2,50	
3014	422 950,09	4 235 217,37		2,50	
3015	422 950,31	4 235 217,39		2,50	
3016	422 950,32	4 235 217,39		2,50	
3017	422 952,05	4 235 217,38		2,50	
3018	422 952,79	4 235 217,17		2,50	
3019	422 952,82	4 235 217,16		2,50	
3020	422 955,08	4 235 216,73		2,50	
3021	422 957,39	4 235 215,83		2,50	
3022	422 959,62	4 235 214,89		2,50	
3023	422 962,30	4 235 214,62		2,50	
3024	422 964,56	4 235 215,04		2,50	
3025	422 967,35	4 235 216,06		2,50	
3026	422 969,61	4 235 217,79		2,50	
3027	422 970,97	4 235 219,08		2,50	
3028	422 971,46	4 235 220,85		2,50	
3029	422 971,12	4 235 221,87		2,50	
3030	422 970,29	4 235 222,25		2,50	
3031	422 968,97	4 235 221,41		2,50	
3032	422 967,09	4 235 220,47		2,50	
3033	422 964,90	4 235 219,30		2,50	
3034	422 963,12	4 235 218,39		2,50	
3035	422 961,16	4 235 218,10		2,50	
3036	422 958,71	4 235 218,13		2,50	
3037	422 948,20	4 235 218,95		2,50	
3038	422 944,22	4 235 217,19	2,50		
3039	422 937,92	4 235 215,18	2,50		
3040	422 933,28	4 235 214,05	2,50		
3041	422 931,01	4 235 213,60	2,50		
3042	422 927,69	4 235 212,92	2,50		
3043	422 925,15	4 235 213,04	2,50		
3044	422 920,36	4 235 213,95	2,50		
3045	422 915,22	4 235 212,33	2,50		
3046	422 915,12	4 235 212,25	2,50		
3047	422 913,89	4 235 211,93	2,50		
3048	422 906,09	4 235 208,83	2,50		
3049	422 900,31	4 235 205,45	2,50		
3050	422 900,30	4 235 205,45	2,50		
3051	422 896,34	4 235 202,35	2,50		
3052	422 893,12	4 235 199,46	2,50		
3053	422 893,08	4 235 199,41	2,50		
3054	422 888,70	4 235 194,26	2,50		
3055	422 885,24	4 235 189,78	2,50		
3056	422 885,13	4 235 189,65	2,50		
3057	422 878,81	4 235 183,13	2,50		

Раздел 2

Сведения о местоположении границ объекта					
1	2	3	4	5	6
3058	422 874,87	4 235 176,87	Картометрический метод	2,50	—
3059	422 874,86	4 235 176,86		2,50	
3060	422 870,71	4 235 170,48		2,50	
3061	422 870,63	4 235 170,37		2,50	
3062	422 866,11	4 235 164,66		2,50	
3063	422 865,94	4 235 158,59		2,50	
3064	422 866,75	4 235 151,33		2,50	
3065	422 866,45	4 235 150,39		2,50	
3066	422 865,43	4 235 149,14		2,50	
3067	422 854,09	4 235 138,42		2,50	
3068	422 843,05	4 235 132,62		2,50	
3069	422 842,97	4 235 132,58		2,50	
3070	422 836,96	4 235 129,56		2,50	
3071	422 836,52	4 235 129,41		2,50	
3072	422 825,26	4 235 126,34		2,50	
3073	422 811,75	4 235 128,30		2,50	
3074	422 799,07	4 235 128,90		2,50	
3075	422 794,77	4 235 129,36		2,50	
3076	422 790,77	4 235 127,63		2,50	
3077	422 776,16	4 235 119,17		2,50	
3078	422 770,50	4 235 113,89		2,50	
3079	422 766,87	4 235 109,21		2,50	
3080	422 764,23	4 235 105,58		2,50	
3081	422 759,70	4 235 101,58		2,50	
3082	422 754,05	4 235 098,46		2,50	
3083	422 753,83	4 235 098,28		2,50	
3084	422 747,42	4 235 093,78		2,50	
3085	422 747,31	4 235 093,71		2,50	
3086	422 747,27	4 235 093,69		2,50	
3087	422 739,47	4 235 089,50		2,50	
3088	422 735,43	4 235 085,43		2,50	
3089	422 730,90	4 235 080,07	2,50		
3090	422 728,19	4 235 074,94	2,50		
3091	422 725,70	4 235 069,50	2,50		
3092	422 721,73	4 235 063,92	2,50		
3093	422 717,96	4 235 059,92	2,50		
3094	422 713,81	4 235 057,43	2,50		
3095	422 710,79	4 235 054,03	2,50		
3096	422 708,08	4 235 049,05	2,50		
3097	422 702,94	4 235 043,69	2,50		
3098	422 699,32	4 235 038,78	2,50		
3099	422 695,54	4 235 032,67	2,50		
3100	422 691,31	4 235 026,56	2,50		
3101	422 690,48	4 235 022,79	2,50		
3102	422 691,16	4 235 018,55	2,50		
3103	422 691,23	4 235 014,55	2,50		
3104	422 689,65	4 235 011,84	2,50		
3105	422 687,38	4 235 009,50	2,50		
3106	422 684,74	4 235 007,24	2,50		
3107	422 682,93	4 235 005,65	2,50		
3108	422 681,88	4 235 004,06	2,50		
3109	422 675,01	4 235 003,38	2,50		
3110	422 665,72	4 235 000,70	2,50		
3111	422 661,74	4 234 997,72	2,50		
3112	422 652,76	4 234 990,25	2,50		

Раздел 2

Сведения о местоположении границ объекта					
1	2	3	4	5	6
3113	422 644,57	4 234 983,91	Картометрический метод	2,50	—
3114	422 642,50	4 234 978,78		2,50	
3115	422 642,19	4 234 975,57		2,50	
3116	422 641,13	4 234 971,61		2,50	
3117	422 639,70	4 234 968,24		2,50	
3118	422 637,77	4 234 965,94		2,50	
3119	422 629,59	4 234 961,22		2,50	
3120	422 624,68	4 234 959,53		2,50	
3121	422 622,63	4 234 959,17		2,50	
3122	422 619,27	4 234 957,64		2,50	
3123	422 612,47	4 234 953,75		2,50	
3124	422 603,59	4 234 947,30		2,50	
3125	422 603,55	4 234 947,27		2,50	
3126	422 596,89	4 234 943,23		2,50	
3127	422 592,90	4 234 940,89		2,50	
3128	422 585,43	4 234 937,18		2,50	
3129	422 585,38	4 234 937,16		2,50	
3130	422 575,31	4 234 931,38		2,50	
3131	422 571,20	4 234 927,42		2,50	
3132	422 564,41	4 234 920,62		2,50	
3133	422 557,69	4 234 911,41		2,50	
3134	422 552,81	4 234 899,00		2,50	
3135	422 551,00	4 234 893,07		2,50	
3136	422 551,12	4 234 889,26		2,50	
3137	422 552,13	4 234 886,91		2,50	
3138	422 552,18	4 234 886,83		2,50	
3139	422 552,39	4 234 886,08		2,50	
3140	422 552,18	4 234 885,33		2,50	
3141	422 551,95	4 234 885,02		2,50	
3142	422 542,13	4 234 875,28		2,50	
3143	422 541,66	4 234 875,12		2,50	
3144	422 540,90	4 234 875,03	2,50		
3145	422 537,92	4 234 874,55	2,50		
3146	422 534,43	4 234 874,27	2,50		
3147	422 532,74	4 234 874,24	2,50		
3148	422 524,97	4 234 873,75	2,50		
3149	422 520,32	4 234 872,95	2,50		
3150	422 517,00	4 234 872,05	2,50		
3151	422 514,63	4 234 871,24	2,50		
3152	422 512,21	4 234 869,94	2,50		
3153	422 509,97	4 234 868,15	2,50		
3154	422 507,52	4 234 864,01	2,50		
3155	422 505,29	4 234 854,38	2,50		
3156	422 504,59	4 234 842,62	2,50		
3157	422 505,85	4 234 837,65	2,50		
3158	422 505,88	4 234 837,50	2,50		
3159	422 506,96	4 234 831,06	2,50		
3160	422 507,41	4 234 823,33	2,50		
3161	422 507,45	4 234 815,52	2,50		
3162	422 506,78	4 234 812,03	2,50		
3163	422 506,76	4 234 811,88	2,50		
3164	422 505,54	4 234 804,21	2,50		
3165	422 505,07	4 234 796,02	2,50		
3166	422 505,20	4 234 791,58	2,50		
3167	422 505,23	4 234 791,30	2,50		

Раздел 2

Сведения о местоположении границ объекта					
1	2	3	4	5	6
3168	422 505,33	4 234 785,71	Картометрический метод	2,50	—
3169	422 505,33	4 234 785,69		2,50	
3170	422 505,25	4 234 782,86		2,50	
3171	422 504,15	4 234 780,06		2,50	
3172	422 502,57	4 234 777,49		2,50	
3173	422 500,71	4 234 776,17		2,50	
3174	422 498,64	4 234 773,69		2,50	
3175	422 498,39	4 234 773,62		2,50	
3176	422 498,37	4 234 773,61		2,50	
3177	422 494,39	4 234 771,12		2,50	
3178	422 494,32	4 234 771,06		2,50	
3179	422 490,15	4 234 767,17		2,50	
3180	422 490,06	4 234 767,05		2,50	
3181	422 490,02	4 234 766,97		2,50	
3182	422 489,78	4 234 766,29		2,50	
3183	422 489,39	4 234 766,00		2,50	
3184	422 486,34	4 234 759,39		2,50	
3185	422 483,75	4 234 752,47		2,50	
3186	422 482,77	4 234 748,85		2,50	
3187	422 483,14	4 234 746,69		2,50	
3188	422 484,34	4 234 741,99		2,50	
3189	422 484,53	4 234 740,03		2,50	
3190	422 484,54	4 234 739,97		2,50	
3191	422 485,91	4 234 734,31		2,50	
3192	422 485,92	4 234 734,28		2,50	
3193	422 486,90	4 234 731,18		2,50	
3194	422 486,95	4 234 731,08		2,50	
3195	422 487,13	4 234 730,90		2,50	
3196	422 487,14	4 234 730,89		2,50	
3197	422 489,18	4 234 729,76		2,50	
3198	422 489,42	4 234 729,70		2,50	
3199	422 489,45	4 234 729,70		2,50	
3200	422 492,39	4 234 729,85	2,50		
3201	422 492,42	4 234 729,85	2,50		
3202	422 494,96	4 234 730,15	2,50		
3203	422 498,09	4 234 730,15	2,50		
3204	422 500,34	4 234 729,40	2,50		
3205	422 502,55	4 234 728,21	2,50		
3206	422 503,99	4 234 726,85	2,50		
3207	422 504,17	4 234 726,64	2,50		
3208	422 504,44	4 234 726,31	2,50		
3209	422 504,61	4 234 726,06	2,50		
3210	422 504,72	4 234 725,84	2,50		
3211	422 504,85	4 234 725,54	2,50		
3212	422 504,92	4 234 725,34	2,50		
3213	422 505,71	4 234 722,81	2,50		
3214	422 505,73	4 234 722,76	2,50		
3215	422 505,76	4 234 722,65	2,50		
3216	422 505,78	4 234 722,57	2,50		
3217	422 506,04	4 234 721,47	2,50		
3218	422 506,11	4 234 720,08	2,50		
3219	422 505,12	4 234 713,86	2,50		
3220	422 503,13	4 234 706,31	2,50		
3221	422 503,11	4 234 706,24	2,50		
3222	422 503,02	4 234 705,39	2,50		

Раздел 2

Сведения о местоположении границ объекта					
1	2	3	4	5	6
3223	422 502,63	4 234 704,94	Картометрический метод	2,50	—
3224	422 502,46	4 234 702,91		2,50	
3225	422 502,52	4 234 700,79		2,50	
3226	422 502,23	4 234 698,17		2,50	
3227	422 502,00	4 234 696,74		2,50	
3228	422 501,79	4 234 696,47		2,50	
3229	422 501,26	4 234 695,93		2,50	
3230	422 501,13	4 234 695,83		2,50	
3231	422 501,36	4 234 695,59		2,50	
3232	422 501,68	4 234 695,17		2,50	
3233	422 501,73	4 234 695,07		2,50	
3234	422 501,66	4 234 694,61		2,50	
3235	422 501,65	4 234 694,53		2,50	
3236	422 501,66	4 234 694,43		2,50	
3237	422 501,83	4 234 693,58		2,50	
3238	422 501,84	4 234 693,55		2,50	
3239	422 502,46	4 234 691,31		2,50	
3240	422 502,51	4 234 691,20		2,50	
3241	422 502,53	4 234 691,16		2,50	
3242	422 504,87	4 234 687,75		2,50	
3243	422 504,94	4 234 687,66		2,50	
3244	422 507,37	4 234 685,46		2,50	
3245	422 507,45	4 234 685,41		2,50	
3246	422 509,92	4 234 683,94		2,50	
3247	422 509,93	4 234 683,94		2,50	
3248	422 509,96	4 234 683,92		2,50	
3249	422 511,03	4 234 683,40		2,50	
3250	422 512,04	4 234 682,21		2,50	
3251	422 512,09	4 234 682,16		2,50	
3252	422 512,20	4 234 682,02		2,50	
3253	422 512,30	4 234 681,88		2,50	
3254	422 513,63	4 234 679,88		2,50	
3255	422 513,67	4 234 679,81	2,50		
3256	422 513,72	4 234 679,73	2,50		
3257	422 513,74	4 234 679,69	2,50		
3258	422 513,87	4 234 679,42	2,50		
3259	422 514,03	4 234 679,01	2,50		
3260	422 514,12	4 234 678,72	2,50		
3261	422 514,64	4 234 676,46	2,50		
3262	422 514,66	4 234 676,35	2,50		
3263	422 514,69	4 234 676,18	2,50		
3264	422 514,71	4 234 676,05	2,50		
3265	422 515,09	4 234 672,59	2,50		
3266	422 515,09	4 234 672,57	2,50		
3267	422 515,10	4 234 672,47	2,50		
3268	422 515,11	4 234 672,36	2,50		
3269	422 515,23	4 234 669,56	2,50		
3270	422 515,23	4 234 669,48	2,50		
3271	422 515,23	4 234 669,41	2,50		
3272	422 515,23	4 234 669,40	2,50		
3273	422 515,23	4 234 669,39	2,50		
3274	422 515,22	4 234 666,20	2,50		
3275	422 515,17	4 234 665,78	2,50		
3276	422 515,03	4 234 665,15	2,50		
3277	422 514,89	4 234 664,73	2,50		

Раздел 2

Сведения о местоположении границ объекта					
1	2	3	4	5	6
3278	422 513,79	4 234 662,40	Картометрический метод	2,50	—
3279	422 511,95	4 234 659,95		2,50	
3280	422 507,22	4 234 655,93		2,50	
3281	422 507,21	4 234 655,93		2,50	
3282	422 506,62	4 234 655,42		2,50	
3283	422 506,39	4 234 655,45		2,50	
3284	422 505,87	4 234 655,54		2,50	
3285	422 505,54	4 234 655,64		2,50	
3286	422 504,07	4 234 656,18		2,50	
3287	422 503,93	4 234 656,24		2,50	
3288	422 503,70	4 234 656,34		2,50	
3289	422 503,54	4 234 656,43		2,50	
3290	422 503,36	4 234 656,54		2,50	
3291	422 503,10	4 234 656,73		2,50	
3292	422 502,93	4 234 656,87		2,50	
3293	422 500,02	4 234 659,55		2,50	
3294	422 499,82	4 234 659,76		2,50	
3295	422 499,64	4 234 659,98		2,50	
3296	422 499,57	4 234 659,85		2,50	
3297	422 499,33	4 234 656,06		2,50	
3298	422 499,27	4 234 655,72		2,50	
3299	422 499,16	4 234 655,26		2,50	
3300	422 499,08	4 234 655,00		2,50	
3301	422 497,87	4 234 651,94		2,50	
3302	422 497,86	4 234 651,88		2,50	
3303	422 495,44	4 234 646,03		2,50	
3304	422 495,36	4 234 645,88		2,50	
3305	422 495,27	4 234 645,70		2,50	
3306	422 495,23	4 234 645,63		2,50	
3307	422 495,22	4 234 645,60		2,50	
3308	422 495,17	4 234 645,51		2,50	
3309	422 494,04	4 234 644,54		2,50	
3310	422 494,01	4 234 644,52		2,50	
3311	422 481,24	4 234 631,55	2,50		
3312	422 481,17	4 234 631,44	2,50		
3313	422 481,13	4 234 631,37	2,50		
3314	422 476,53	4 234 618,95	2,50		
3315	422 476,50	4 234 618,84	2,50		
3316	422 476,46	4 234 618,51	2,50		
3317	422 474,93	4 234 614,55	2,50		
3318	422 474,97	4 234 609,70	2,50		
3319	422 474,97	4 234 609,69	2,50		
3320	422 474,96	4 234 606,76	2,50		
3321	422 474,96	4 234 606,73	2,50		
3322	422 474,42	4 234 602,21	2,50		
3323	422 474,28	4 234 602,02	2,50		
3324	422 471,60	4 234 599,10	2,50		
3325	422 471,25	4 234 598,82	2,50		
3326	422 471,14	4 234 598,76	2,50		
3327	422 468,08	4 234 597,31	2,50		
3328	422 467,44	4 234 597,16	2,50		
3329	422 467,31	4 234 597,17	2,50		
3330	422 463,99	4 234 597,45	2,50		
3331	422 463,23	4 234 597,51	2,50		
3332	422 462,97	4 234 597,05	2,50		

Раздел 2

Сведения о местоположении границ объекта					
1	2	3	4	5	6
3333	422 462,48	4 234 595,34	Картометрический метод	2,50	—
3334	422 462,34	4 234 595,01		2,50	
3335	422 462,29	4 234 594,93		2,50	
3336	422 461,13	4 234 593,20		2,50	
3337	422 460,55	4 234 589,39		2,50	
3338	422 461,20	4 234 587,50		2,50	
3339	422 461,97	4 234 585,62		2,50	
3340	422 465,14	4 234 582,91		2,50	
3341	422 465,47	4 234 582,52		2,50	
3342	422 465,50	4 234 582,46		2,50	
3343	422 466,95	4 234 579,66		2,50	
3344	422 467,11	4 234 579,16		2,50	
3345	422 467,37	4 234 577,16		2,50	
3346	422 467,38	4 234 576,97		2,50	
3347	422 467,37	4 234 576,79		2,50	
3348	422 466,96	4 234 573,50		2,50	
3349	422 466,82	4 234 571,33		2,50	
3350	422 466,82	4 234 570,11		2,50	
3351	422 467,00	4 234 570,01		2,50	
3352	422 467,46	4 234 569,55		2,50	
3353	422 467,16	4 234 567,26		2,50	
3354	422 463,00	4 234 556,50		2,50	
3355	422 458,62	4 234 546,20		2,50	
3356	422 456,40	4 234 541,65		2,50	
3357	422 456,38	4 234 541,58		2,50	
3358	422 455,49	4 234 538,93		2,50	
3359	422 452,53	4 234 533,49		2,50	
3360	422 450,80	4 234 529,57		2,50	
3361	422 450,79	4 234 527,44		2,50	
3362	422 451,56	4 234 525,88		2,50	
3363	422 451,71	4 234 525,22		2,50	
3364	422 451,71	4 234 525,21		2,50	
3365	422 451,69	4 234 520,83		2,50	
3366	422 451,49	4 234 520,08		2,50	
3367	422 449,90	4 234 517,34		2,50	
3368	422 448,57	4 234 514,68		2,50	
3369	422 448,32	4 234 512,59		2,50	
3370	422 448,04	4 234 507,68		2,50	
3371	422 449,05	4 234 494,46	2,50		
3372	422 449,05	4 234 494,35	2,50		
3373	422 449,04	4 234 494,16	2,50		
3374	422 447,67	4 234 483,51	2,50		
3375	422 447,59	4 234 483,19	2,50		
3376	422 443,16	4 234 469,37	2,50		
3377	422 442,71	4 234 468,33	2,50		
3378	422 440,28	4 234 469,33	2,50		
3379	422 436,91	4 234 470,73	2,50		
3380	422 423,49	4 234 479,59	2,50		
3381	422 442,24	4 234 509,35	2,50		
3382	422 439,39	4 234 526,40	2,50		
3383	422 454,75	4 234 571,09	2,50		
3384	422 450,27	4 234 580,95	2,50		
3385	422 446,82	4 234 583,10	2,50		
3386	422 469,66	4 234 632,28	2,50		
3387	422 463,29	4 234 635,51	2,50		

Раздел 2

Сведения о местоположении границ объекта					
1	2	3	4	5	6
3388	422 481,38	4 234 671,71	Картометрический метод	2,50	—
3389	422 477,76	4 234 673,49		2,50	
3390	422 482,43	4 234 679,55		2,50	
3391	422 484,62	4 234 684,57		2,50	
3392	422 487,34	4 234 692,50		2,50	
3393	422 488,96	4 234 697,48		2,50	
3394	422 492,38	4 234 709,98		2,50	
3395	422 494,18	4 234 720,91		2,50	
3396	422 494,54	4 234 728,86		2,50	
3397	422 491,08	4 234 728,87		2,50	
3398	422 486,96	4 234 728,62		2,50	
3399	422 485,10	4 234 729,83		2,50	
3400	422 485,10	4 234 731,29		2,50	
3401	422 484,05	4 234 733,96		2,50	
3402	422 481,28	4 234 739,83		2,50	
3403	422 479,71	4 234 745,96		2,50	
3404	422 479,19	4 234 749,03		2,50	
3405	422 480,41	4 234 753,55		2,50	
3406	422 483,10	4 234 760,73		2,50	
3407	422 486,59	4 234 768,30		2,50	
3408	422 489,53	4 234 770,42		2,50	
3409	422 492,99	4 234 771,22		2,50	
3410	422 496,73	4 234 773,06		2,50	
3411	422 499,03	4 234 783,25		2,50	
3412	422 500,29	4 234 799,24		2,50	
3413	422 503,73	4 234 819,79		2,50	
3414	422 494,87	4 234 822,86		2,50	
3415	422 490,81	4 234 826,62		2,50	
3416	422 487,26	4 234 829,90		2,50	
3417	422 485,13	4 234 830,74		2,50	
3418	422 484,75	4 234 833,41		2,50	
3419	422 483,69	4 234 837,59		2,50	
3420	422 483,08	4 234 842,48		2,50	
3421	422 483,12	4 234 843,67		2,50	
3422	422 483,21	4 234 845,17		2,50	
3423	422 495,78	4 234 842,11		2,50	
3424	422 502,46	4 234 848,48		2,50	
3425	422 503,80	4 234 854,59		2,50	
3426	422 506,11	4 234 864,57		2,50	
3427	422 510,11	4 234 878,08		2,50	
3428	422 541,12	4 234 876,17		2,50	
3429	422 550,88	4 234 886,08		2,50	
3430	422 543,45	4 234 893,94	2,50		
3431	422 541,10	4 234 904,47	2,50		
3432	422 543,12	4 234 909,66	2,50		
3433	422 553,84	4 234 923,99	2,50		
3434	422 566,44	4 234 938,54	2,50		
3435	422 593,87	4 234 947,45	2,50		
3436	422 602,46	4 234 951,28	2,50		
3437	422 608,11	4 234 959,10	2,50		
3438	422 612,16	4 234 963,14	2,50		
3439	422 614,60	4 234 960,39	2,50		
3440	422 631,67	4 234 981,60	2,50		
3441	422 655,36	4 235 015,89	2,50		
3442	422 670,48	4 235 029,56	2,50		

Раздел 2

Сведения о местоположении границ объекта					
1	2	3	4	5	6
3443	422 681,22	4 235 043,42	Картометрический метод	2,50	—
3444	422 700,09	4 235 069,61		2,50	
3445	422 716,94	4 235 090,39		2,50	
3446	422 740,42	4 235 100,69		2,50	
3447	422 767,68	4 235 126,80		2,50	
3448	422 770,33	4 235 129,34		2,50	
3449	422 792,89	4 235 150,94		2,50	
3450	422 794,40	4 235 152,38		2,50	
3451	422 796,11	4 235 152,53		2,50	
3452	422 798,16	4 235 152,43		2,50	
3453	422 806,08	4 235 151,61		2,50	
3454	422 816,74	4 235 150,52		2,50	
3455	422 817,11	4 235 150,48		2,50	
3456	422 825,54	4 235 149,45		2,50	
3457	422 829,18	4 235 150,02		2,50	
3458	422 842,30	4 235 133,91		2,50	
3459	422 865,53	4 235 150,98		2,50	
3460	422 846,30	4 235 171,63		2,50	
3461	422 847,31	4 235 175,19		2,50	
3462	422 848,94	4 235 177,59		2,50	
3463	422 853,19	4 235 182,98		2,50	
3464	422 853,39	4 235 183,28		2,50	
3465	422 880,50	4 235 197,43		2,50	
3466	422 903,67	4 235 214,39		2,50	
3467	422 916,42	4 235 224,41		2,50	
2525	422 923,07	4 235 232,30	2,50		
нВоп-006					
3468	423 008,12	4 236 495,47	Картометрический метод	2,50	—
3469	423 011,05	4 236 491,36		2,50	
3470	423 013,55	4 236 484,24		2,50	
3471	423 015,18	4 236 477,64		2,50	
3472	423 016,16	4 236 472,04		2,50	
3473	423 016,06	4 236 465,12		2,50	
3474	423 015,90	4 236 458,80		2,50	
3475	423 014,06	4 236 449,01		2,50	
3476	423 012,17	4 236 441,70		2,50	
3477	423 010,82	4 236 437,57		2,50	
3478	423 011,73	4 236 431,18		2,50	
3479	423 013,00	4 236 418,79		2,50	
3480	423 012,97	4 236 411,33		2,50	
3481	423 012,54	4 236 404,01		2,50	
3482	423 011,58	4 236 397,49		2,50	
3483	423 011,56	4 236 391,23		2,50	
3484	423 011,79	4 236 384,84		2,50	
3485	423 013,80	4 236 371,98		2,50	
3486	423 017,04	4 236 350,14		2,50	
3487	423 018,60	4 236 341,87		2,50	
3488	423 019,37	4 236 334,81		2,50	
3489	423 019,34	4 236 329,36		2,50	
3490	423 017,32	4 236 322,04		2,50	
3491	423 014,48	4 236 313,39		2,50	
3492	423 012,33	4 236 308,07		2,50	
3493	423 011,52	4 236 304,62	2,50		
3494	423 011,90	4 236 300,48	2,50		
3495	423 013,60	4 236 294,35	2,50		

Раздел 2

Сведения о местоположении границ объекта					
1	2	3	4	5	6
3496	423 015,17	4 236 286,36	Картометрический метод	2,50	—
3497	423 016,48	4 236 280,89		2,50	
3498	423 016,16	4 236 268,65		2,50	
3499	423 014,25	4 236 259,06		2,50	
3500	423 011,01	4 236 248,42		2,50	
3501	423 008,06	4 236 242,05		2,50	
3502	423 002,03	4 236 233,81		2,50	
3503	422 995,74	4 236 224,38		2,50	
3504	422 994,27	4 236 222,12		2,50	
3505	422 988,88	4 236 208,55		2,50	
3506	422 984,71	4 236 197,66		2,50	
3507	422 980,55	4 236 189,94		2,50	
3508	422 977,07	4 236 184,50		2,50	
3509	422 971,84	4 236 177,73		2,50	
3510	422 966,89	4 236 172,15		2,50	
3511	422 963,54	4 236 166,30		2,50	
3512	422 960,58	4 236 159,39		2,50	
3513	422 958,82	4 236 151,14		2,50	
3514	422 957,19	4 236 144,62		2,50	
3515	422 956,65	4 236 142,10		2,50	
3516	422 954,24	4 236 137,58		2,50	
3517	422 947,02	4 236 130,28		2,50	
3518	422 937,53	4 236 122,05		2,50	
3519	422 930,92	4 236 116,69		2,50	
3520	422 924,91	4 236 114,45		2,50	
3521	422 918,39	4 236 112,61		2,50	
3522	422 911,86	4 236 111,83		2,50	
3523	422 902,02	4 236 112,93		2,50	
3524	422 894,45	4 236 116,55		2,50	
3525	422 872,79	4 236 126,35		2,50	
3526	422 859,24	4 236 133,72		2,50	
3527	422 847,70	4 236 141,22		2,50	
3528	422 837,87	4 236 147,77		2,50	
3529	422 830,04	4 236 153,40		2,50	
3530	422 827,38	4 236 155,40		2,50	
3531	422 824,99	4 236 156,48	2,50		
3532	422 819,40	4 236 155,70	2,50		
3533	422 813,01	4 236 155,99	2,50		
3534	422 808,09	4 236 156,27	2,50		
3535	422 805,30	4 236 156,95	2,50		
3536	422 793,07	4 236 160,06	2,50		
3537	422 780,03	4 236 164,09	2,50		
3538	422 772,59	4 236 165,99	2,50		
3539	422 767,66	4 236 166,40	2,50		
3540	422 735,98	4 236 167,58	2,50		
3541	422 709,90	4 236 167,14	2,50		
3542	422 686,33	4 236 167,09	2,50		
3543	422 682,87	4 236 167,77	2,50		
3544	422 663,86	4 236 171,83	2,50		
3545	422 660,67	4 236 173,71	2,50		
3546	422 651,19	4 236 180,07	2,50		
3547	422 639,63	4 236 188,49	2,50		
3548	422 630,61	4 236 195,32	2,50		
3549	422 625,04	4 236 199,46	2,50		
3550	422 621,19	4 236 201,34	2,50		

Раздел 2

Сведения о местоположении границ объекта					
1	2	3	4	5	6
3551	422 613,21	4 236 203,90	Картометрический метод	2,50	—
3552	422 606,17	4 236 205,66		2,50	
3553	422 595,25	4 236 207,70		2,50	
3554	422 581,02	4 236 209,35		2,50	
3555	422 567,31	4 236 209,40		2,50	
3556	422 545,74	4 236 208,80		2,50	
3557	422 535,09	4 236 208,84		2,50	
3558	422 528,19	4 236 211,80		2,50	
3559	422 519,41	4 236 214,76		2,50	
3560	422 511,32	4 236 219,31		2,50	
3561	422 505,25	4 236 223,63		2,50	
3562	422 513,43	4 236 241,44		2,50	
3563	422 515,26	4 236 240,95		2,50	
3564	422 516,86	4 236 239,92		2,50	
3565	422 522,05	4 236 236,22		2,50	
3566	422 527,58	4 236 233,11		2,50	
3567	422 534,58	4 236 230,74		2,50	
3568	422 536,06	4 236 230,18		2,50	
3569	422 539,23	4 236 228,83		2,50	
3570	422 545,50	4 236 228,81		2,50	
3571	422 566,76	4 236 229,39		2,50	
3572	422 567,31	4 236 229,39		2,50	
3573	422 567,38	4 236 229,39		2,50	
3574	422 581,09	4 236 229,34		2,50	
3575	422 583,32	4 236 229,21		2,50	
3576	422 597,55	4 236 227,56		2,50	
3577	422 598,92	4 236 227,35		2,50	
3578	422 609,84	4 236 225,32		2,50	
3579	422 611,01	4 236 225,06		2,50	
3580	422 618,05	4 236 223,30		2,50	
3581	422 619,31	4 236 222,95		2,50	
3582	422 627,29	4 236 220,39		2,50	
3583	422 629,97	4 236 219,31		2,50	
3584	422 633,82	4 236 217,43		2,50	
3585	422 635,04	4 236 216,79		2,50	
3586	422 636,97	4 236 215,52		2,50	
3587	422 642,54	4 236 211,38	2,50		
3588	422 642,68	4 236 211,27	2,50		
3589	422 651,57	4 236 204,54	2,50		
3590	422 662,65	4 236 196,46	2,50		
3591	422 671,23	4 236 190,70	2,50		
3592	422 686,88	4 236 187,36	2,50		
3593	422 688,25	4 236 187,10	2,50		
3594	422 709,71	4 236 187,14	2,50		
3595	422 735,64	4 236 187,58	2,50		
3596	422 735,98	4 236 187,58	2,50		
3597	422 736,72	4 236 187,57	2,50		
3598	422 768,40	4 236 186,39	2,50		
3599	422 769,33	4 236 186,33	2,50		
3600	422 774,26	4 236 185,92	2,50		
3601	422 777,53	4 236 185,37	2,50		
3602	422 784,97	4 236 183,47	2,50		
3603	422 785,94	4 236 183,20	2,50		
3604	422 788,35	4 236 182,45	2,50		
3605	422 912,90	4 236 120,67	2,50		

Раздел 2

Сведения о местоположении границ объекта					
1	2	3	4	5	6
3606	422 918,50	4 236 133,42	Картометрический метод	2,50	—
3607	422 918,68	4 236 133,47		2,50	
3608	422 920,85	4 236 134,28		2,50	
3609	422 924,67	4 236 137,38		2,50	
3610	422 933,34	4 236 144,89		2,50	
3611	422 937,76	4 236 149,36		2,50	
3612	422 937,79	4 236 149,47		2,50	
3613	422 939,34	4 236 155,65		2,50	
3614	422 941,02	4 236 163,56		2,50	
3615	422 942,20	4 236 167,26		2,50	
3616	422 945,16	4 236 174,17		2,50	
3617	422 946,19	4 236 176,24		2,50	
3618	422 949,54	4 236 182,09		2,50	
3619	422 949,57	4 236 182,15		2,50	
3620	422 951,94	4 236 185,43		2,50	
3621	422 956,43	4 236 190,49		2,50	
3622	422 960,69	4 236 196,02		2,50	
3623	422 963,29	4 236 200,09		2,50	
3624	422 966,49	4 236 206,01		2,50	
3625	422 970,20	4 236 215,71		2,50	
3626	422 970,29	4 236 215,95		2,50	
3627	422 975,69	4 236 229,51		2,50	
3628	422 976,95	4 236 232,11		2,50	
3629	422 977,51	4 236 233,02		2,50	
3630	422 978,98	4 236 235,28		2,50	
3631	422 979,10	4 236 235,47		2,50	
3632	422 985,39	4 236 244,91		2,50	
3633	422 985,90	4 236 245,63		2,50	
3634	422 990,75	4 236 252,26		2,50	
3635	422 992,28	4 236 255,57		2,50	
3636	422 994,83	4 236 263,95		2,50	
3637	422 996,22	4 236 270,89		2,50	
3638	422 996,42	4 236 278,79		2,50	
3639	422 995,72	4 236 281,70		2,50	
3640	422 995,55	4 236 282,51	2,50		
3641	422 994,13	4 236 289,74	2,50		
3642	422 992,63	4 236 295,14	2,50		
3643	422 991,99	4 236 298,65	2,50		
3644	422 991,88	4 236 299,82	2,50		
3645	422 994,91	4 236 307,28	2,50		
3646	423 009,13	4 236 431,17	2,50		
3468	423 008,12	4 236 495,47	2,50		
нВош-008					
3647	422 501,03	4 236 214,43	Картометрический метод	2,50	—
3648	422 501,70	4 236 213,89		2,50	
3649	422 507,28	4 236 209,74		2,50	
3650	422 517,91	4 236 204,91		2,50	
3651	422 525,48	4 236 200,89		2,50	
3652	422 529,59	4 236 198,61		2,50	
3653	422 534,24	4 236 196,72		2,50	
3654	422 538,37	4 236 196,44		2,50	
3655	422 548,49	4 236 198,94		2,50	
3656	422 557,82	4 236 199,84		2,50	
3657	422 578,19	4 236 200,30		2,50	
3658	422 594,69	4 236 200,24		2,50	

Раздел 2

Сведения о местоположении границ объекта					
1	2	3	4	5	6
3659	422 605,34	4 236 199,93	Картометрический метод	2,50	—
3660	422 610,00	4 236 199,92		2,50	
3661	422 612,40	4 236 199,51		2,50	
3662	422 613,99	4 236 197,64		2,50	
3663	422 618,22	4 236 190,83		2,50	
3664	422 624,84	4 236 184,02		2,50	
3665	422 630,41	4 236 180,14		2,50	
3666	422 643,56	4 236 173,57		2,50	
3667	422 653,40	4 236 168,74		2,50	
3668	422 638,73	4 236 163,20		2,50	
3669	422 644,78	4 236 147,20		2,50	
3670	422 647,58	4 236 145,73		2,50	
3671	422 661,54	4 236 142,75		2,50	
3672	422 682,42	4 236 140,01		2,50	
3673	422 686,14	4 236 138,67		2,50	
3674	422 698,37	4 236 131,96		2,50	
3675	422 712,43	4 236 122,06		2,50	
3676	422 719,87	4 236 118,03		2,50	
3677	422 730,50	4 236 113,21		2,50	
3678	422 748,05	4 236 107,02		2,50	
3679	422 756,01	4 236 100,60		2,50	
3680	422 767,21	4 236 091,03		2,50	
3681	422 782,73	4 236 078,74		2,50	
3682	422 797,59	4 236 066,70		2,50	
3683	422 801,83	4 236 061,62		2,50	
3684	422 807,79	4 236 054,67		2,50	
3685	422 810,58	4 236 052,40		2,50	
3686	422 814,16	4 236 051,32		2,50	
3687	422 818,42	4 236 051,17		2,50	
3688	422 822,95	4 236 051,03		2,50	
3689	422 824,80	4 236 049,15		2,50	
3690	422 825,98	4 236 043,69		2,50	
3691	422 827,40	4 236 035,03		2,50	
3692	422 832,16	4 236 026,49		2,50	
3693	422 836,99	4 236 019,22		2,50	
3694	422 841,22	4 236 011,35		2,50	
3695	422 843,98	4 236 004,28		2,50	
3696	422 846,07	4 235 994,16	2,50		
3697	422 848,17	4 235 988,15	2,50		
3698	422 850,68	4 235 982,95	2,50		
3699	422 856,90	4 235 973,34	2,50		
3700	422 861,26	4 235 967,34	2,50		
3701	422 865,37	4 235 963,99	2,50		
3702	422 870,15	4 235 961,84	2,50		
3703	422 874,41	4 235 959,83	2,50		
3704	422 877,72	4 235 957,29	2,50		
3705	422 881,71	4 235 953,41	2,50		
3706	422 886,08	4 235 948,87	2,50		
3707	422 886,71	4 235 947,57	2,50		
3708	422 887,56	4 235 944,57	2,50		
3709	422 888,41	4 235 940,44	2,50		
3710	422 888,92	4 235 936,38	2,50		
3711	422 890,30	4 235 932,91	2,50		
3712	422 897,31	4 235 922,63	2,50		
3713	422 903,54	4 235 915,28	2,50		

Раздел 2

Сведения о местоположении границ объекта					
1	2	3	4	5	6
3714	422 908,90	4 235 909,14	Картометрический метод	2,50	—
3715	422 910,62	4 235 907,21		2,50	
3716	422 911,81	4 235 905,67		2,50	
3717	422 912,74	4 235 904,80		2,50	
3718	422 914,34	4 235 904,59		2,50	
3719	422 917,94	4 235 905,91		2,50	
3720	422 921,40	4 235 905,90		2,50	
3721	422 924,86	4 235 906,95		2,50	
3722	422 927,55	4 235 910,14		2,50	
3723	422 931,82	4 235 914,12		2,50	
3724	422 919,21	4 235 885,46		2,50	
3725	422 914,34	4 235 884,60		2,50	
3726	422 911,78	4 235 884,75		2,50	
3727	422 910,18	4 235 884,96		2,50	
3728	422 902,74	4 235 887,48		2,50	
3729	422 899,04	4 235 890,23		2,50	
3730	422 898,11	4 235 891,11		2,50	
3731	422 896,01	4 235 893,42		2,50	
3732	422 895,24	4 235 894,41		2,50	
3733	422 893,97	4 235 895,83		2,50	
3734	422 893,83	4 235 895,99		2,50	
3735	422 888,47	4 235 902,13		2,50	
3736	422 888,29	4 235 902,35		2,50	
3737	422 882,06	4 235 909,70		2,50	
3738	422 880,79	4 235 911,37		2,50	
3739	422 873,77	4 235 921,64		2,50	
3740	422 872,97	4 235 922,91		2,50	
3741	422 871,71	4 235 925,51		2,50	
3742	422 870,33	4 235 928,98		2,50	
3743	422 869,07	4 235 933,89		2,50	
3744	422 868,66	4 235 937,18		2,50	
3745	422 868,41	4 235 938,38		2,50	
3746	422 867,51	4 235 939,31		2,50	
3747	422 864,61	4 235 942,14		2,50	
3748	422 863,93	4 235 942,66		2,50	
3749	422 861,79	4 235 943,68		2,50	
3750	422 857,19	4 235 945,74		2,50	
3751	422 855,37	4 235 946,66		2,50	
3752	422 852,74	4 235 948,48		2,50	
3753	422 848,63	4 235 951,83		2,50	
3754	422 845,08	4 235 955,58		2,50	
3755	422 840,72	4 235 961,59		2,50	
3756	422 840,11	4 235 962,47		2,50	
3757	422 833,89	4 235 972,08		2,50	
3758	422 833,36	4 235 972,95		2,50	
3759	422 832,67	4 235 974,25		2,50	
3760	422 830,16	4 235 979,45		2,50	
3761	422 829,29	4 235 981,55		2,50	
3762	422 827,19	4 235 987,56		2,50	
3763	422 826,48	4 235 990,11	2,50		
3764	422 824,73	4 235 998,58	2,50		
3765	422 823,02	4 236 002,94	2,50		
3766	422 819,80	4 236 008,94	2,50		
3767	422 815,49	4 236 015,45	2,50		
3768	422 814,84	4 236 016,49	2,50		

Раздел 2

Сведения о местоположении границ объекта					
1	2	3	4	5	6
3769	422 814,70	4 236 016,75	Картометрический метод	2,50	—
3770	422 809,94	4 236 025,29		2,50	
3771	422 807,67	4 236 031,80		2,50	
3772	422 807,56	4 236 032,42		2,50	
3773	422 804,80	4 236 033,26		2,50	
3774	422 800,58	4 236 035,08		2,50	
3775	422 797,97	4 236 036,89		2,50	
3776	422 795,18	4 236 039,16		2,50	
3777	422 792,62	4 236 041,65		2,50	
3778	422 786,66	4 236 048,59		2,50	
3779	422 786,48	4 236 048,81		2,50	
3780	422 783,48	4 236 052,39		2,50	
3781	422 775,89	4 236 058,53		2,50	
3782	422 774,47	4 236 061,67		2,50	
3783	422 756,20	4 236 082,77		2,50	
3784	422 724,58	4 236 097,80		2,50	
3785	422 643,94	4 236 137,90		2,50	
3786	422 623,31	4 236 147,45		2,50	
3787	422 620,03	4 236 156,13		2,50	
3788	422 618,73	4 236 163,20		2,50	
3789	422 618,89	4 236 163,79		2,50	
3790	422 613,42	4 236 167,60		2,50	
3791	422 610,50	4 236 170,08		2,50	
3792	422 603,88	4 236 176,89		2,50	
3793	422 601,42	4 236 180,04		2,50	
3794	422 594,37	4 236 180,24		2,50	
3795	422 578,38	4 236 180,29		2,50	
3796	422 559,00	4 236 179,86		2,50	
3797	422 554,25	4 236 179,41		2,50	
3798	422 534,61	4 236 188,49		2,50	
3799	422 497,60	4 236 206,93	2,50		
3800	422 500,22	4 236 212,65	2,50		
3647	422 501,03	4 236 214,43	2,50		
нВош-009					
3801	422 420,34	4 234 308,39	Картометрический метод	2,50	—
3802	422 420,39	4 234 308,38		2,50	
3803	422 420,63	4 234 308,36		2,50	
3804	422 420,70	4 234 308,35		2,50	
3805	422 430,53	4 234 305,92		2,50	
3806	422 430,60	4 234 305,89		2,50	
3807	422 430,86	4 234 305,78		2,50	
3808	422 430,92	4 234 305,75		2,50	
3809	422 431,00	4 234 305,70		2,50	
3810	422 431,31	4 234 305,43		2,50	
3811	422 431,38	4 234 305,35		2,50	
3812	422 438,79	4 234 295,21		2,50	
3813	422 438,82	4 234 295,16		2,50	
3814	422 438,83	4 234 295,15		2,50	
3815	422 438,88	4 234 295,07		2,50	
3816	422 445,16	4 234 284,25		2,50	
3817	422 453,07	4 234 275,24		2,50	
3818	422 462,94	4 234 270,39		2,50	
3819	422 479,18	4 234 268,49		2,50	
3820	422 500,46	4 234 266,01		2,50	
3821	422 500,55	4 234 266,00		2,50	

Раздел 2

Сведения о местоположении границ объекта					
1	2	3	4	5	6
3822	422 500,93	4 234 265,87	Картометрический метод	2,50	—
3823	422 501,03	4 234 265,82		2,50	
3824	422 501,07	4 234 265,81		2,50	
3825	422 501,20	4 234 265,72		2,50	
3826	422 501,22	4 234 265,69		2,50	
3827	422 511,84	4 234 257,13		2,50	
3828	422 511,91	4 234 257,06		2,50	
3829	422 512,14	4 234 256,79		2,50	
3830	422 512,19	4 234 256,72		2,50	
3831	422 516,41	4 234 249,54		2,50	
3832	422 516,43	4 234 249,51		2,50	
3833	422 516,47	4 234 249,43		2,50	
3834	422 516,58	4 234 249,12		2,50	
3835	422 516,60	4 234 249,04		2,50	
3836	422 520,77	4 234 227,46		2,50	
3837	422 520,78	4 234 227,43		2,50	
3838	422 520,80	4 234 227,28		2,50	
3839	422 520,80	4 234 227,23		2,50	
3840	422 520,86	4 234 225,72		2,50	
3841	422 520,84	4 234 226,14		2,50	
3842	422 519,36	4 234 225,67		2,50	
3843	422 503,39	4 234 218,89		2,50	
3844	422 499,65	4 234 217,10		2,50	
3845	422 499,37	4 234 224,87		2,50	
3846	422 496,14	4 234 241,60		2,50	
3847	422 495,50	4 234 242,69		2,50	
3848	422 492,23	4 234 245,33		2,50	
3849	422 476,69	4 234 247,14		2,50	
3850	422 460,20	4 234 249,06		2,50	
3851	422 453,67	4 234 250,98		2,50	
3852	422 443,31	4 234 256,08		2,50	
3853	422 442,14	4 234 256,70		2,50	
3854	422 437,12	4 234 260,82		2,50	
3855	422 428,91	4 234 270,17		2,50	
3856	422 426,63	4 234 273,33		2,50	
3857	422 420,81	4 234 283,37		2,50	
3858	422 418,31	4 234 286,79		2,50	
3859	422 418,11	4 234 286,83		2,50	
3860	422 389,24	4 234 286,23	2,50		
3861	422 379,74	4 234 285,10	2,50		
3862	422 368,49	4 234 280,65	2,50		
3863	422 350,77	4 234 267,81	2,50		
3864	422 349,53	4 234 266,99	2,50		
3865	422 316,42	4 234 246,59	2,50		
3866	422 315,93	4 234 246,30	2,50		
3867	422 311,56	4 234 244,43	2,50		
3868	422 301,70	4 234 241,54	2,50		
3869	422 299,84	4 234 241,08	2,50		
3870	422 293,05	4 234 239,78	2,50		
3871	422 289,78	4 234 239,43	2,50		
3872	422 285,12	4 234 239,31	2,50		
3873	422 284,62	4 234 239,31	2,50		
3874	422 277,24	4 234 240,72	2,50		
3875	422 273,52	4 234 242,20	2,50		
3876	422 271,16	4 234 243,31	2,50		

Раздел 2

Сведения о местоположении границ объекта					
1	2	3	4	5	6
3877	422 267,31	4 234 245,46	Картометрический метод	2,50	—
3878	422 267,04	4 234 245,60		2,50	
3879	422 263,48	4 234 248,23		2,50	
3880	422 255,75	4 234 255,36		2,50	
3881	422 248,13	4 234 262,22		2,50	
3882	422 235,94	4 234 270,76		2,50	
3883	422 227,06	4 234 275,29		2,50	
3884	422 215,40	4 234 278,66		2,50	
3885	422 202,46	4 234 281,72		2,50	
3886	422 191,61	4 234 283,59		2,50	
3887	422 183,26	4 234 283,35		2,50	
3888	422 181,14	4 234 282,05		2,50	
3889	422 179,36	4 234 279,75		2,50	
3890	422 174,97	4 234 273,28		2,50	
3891	422 170,03	4 234 262,01		2,50	
3892	422 168,71	4 234 257,57		2,50	
3893	422 168,74	4 234 255,99		2,50	
3894	422 169,13	4 234 250,54		2,50	
3895	422 170,01	4 234 245,36		2,50	
3896	422 170,30	4 234 242,01		2,50	
3897	422 169,58	4 234 236,70		2,50	
3898	422 167,82	4 234 230,31		2,50	
3899	422 165,86	4 234 225,62		2,50	
3900	422 164,97	4 234 224,23		2,50	
3901	422 164,30	4 234 223,27		2,50	
3902	422 166,03	4 234 287,81		2,50	
3903	422 165,17	4 234 294,10		2,50	
3904	422 164,89	4 234 296,19		2,50	
3905	422 166,38	4 234 298,12		2,50	
3906	422 166,45	4 234 298,19		2,50	
3907	422 166,72	4 234 298,42		2,50	
3908	422 166,79	4 234 298,48	2,50		
3909	422 175,44	4 234 303,76	2,50		
3910	422 175,49	4 234 303,80	2,50		
3911	422 175,57	4 234 303,84	2,50		
3912	422 175,90	4 234 303,95	2,50		
3913	422 175,98	4 234 303,98	2,50		
3914	422 180,52	4 234 304,76	2,50		
3915	422 180,55	4 234 304,76	2,50		
3916	422 180,69	4 234 304,78	2,50		
3917	422 180,74	4 234 304,78	2,50		
3918	422 192,99	4 234 305,14	2,50		
3919	422 193,00	4 234 305,14	2,50		
3920	422 193,03	4 234 305,14	2,50		
3921	422 193,08	4 234 305,13	2,50		
3922	422 193,25	4 234 305,11	2,50		
3923	422 193,28	4 234 305,11	2,50		
3924	422 206,71	4 234 302,81	2,50		
3925	422 206,76	4 234 302,80	2,50		
3926	422 206,81	4 234 302,79	2,50		
3927	422 220,83	4 234 299,47	2,50		
3928	422 220,87	4 234 299,46	2,50		
3929	422 220,91	4 234 299,45	2,50		
3930	422 234,87	4 234 295,41	2,50		
3931	422 234,91	4 234 295,40	2,50		

Раздел 2

Сведения о местоположении границ объекта					
1	2	3	4	5	6
3932	422 235,08	4 234 295,33	Картометрический метод	2,50	—
3933	422 235,13	4 234 295,31		2,50	
3934	422 246,94	4 234 289,28		2,50	
3935	422 246,99	4 234 289,25		2,50	
3936	422 247,02	4 234 289,24		2,50	
3937	422 247,06	4 234 289,21		2,50	
3938	422 247,13	4 234 289,17		2,50	
3939	422 261,46	4 234 279,13		2,50	
3940	422 261,47	4 234 279,12		2,50	
3941	422 261,57	4 234 279,05		2,50	
3942	422 261,60	4 234 279,01		2,50	
3943	422 270,22	4 234 271,27		2,50	
3944	422 270,24	4 234 271,25		2,50	
3945	422 277,94	4 234 264,15		2,50	
3946	422 281,54	4 234 262,14		2,50	
3947	422 284,89	4 234 260,82		2,50	
3948	422 289,12	4 234 260,92		2,50	
3949	422 295,71	4 234 262,19		2,50	
3950	422 305,31	4 234 265,01		2,50	
3951	422 338,20	4 234 285,26		2,50	
3952	422 357,91	4 234 299,53		2,50	
3953	422 357,93	4 234 299,55		2,50	
3954	422 358,02	4 234 299,60		2,50	
3955	422 358,04	4 234 299,61		2,50	
3956	422 358,06	4 234 299,63		2,50	
3957	422 358,19	4 234 299,70		2,50	
3958	422 358,24	4 234 299,71		2,50	
3959	422 374,25	4 234 306,05		2,50	
3960	422 374,32	4 234 306,07		2,50	
3961	422 374,57	4 234 306,13		2,50	
3962	422 374,62	4 234 306,14		2,50	
3963	422 387,67	4 234 307,69		2,50	
3964	422 387,69	4 234 307,69		2,50	
3965	422 387,79	4 234 307,70	2,50		
3966	422 387,82	4 234 307,71	2,50		
3967	422 420,31	4 234 308,39	2,50		
3968	422 420,32	4 234 308,39	2,50		
3801	422 420,34	4 234 308,39	2,50		
нВоп-010					
3969	423 039,67	4 235 936,04	Картометрический метод	2,50	—
3970	423 045,26	4 235 936,02		2,50	
3971	423 051,11	4 235 934,40		2,50	
3972	423 054,29	4 235 932,00		2,50	
3973	423 059,61	4 235 930,16		2,50	
3974	423 061,46	4 235 925,17		2,50	
3975	423 063,91	4 235 919,81		2,50	
3976	423 064,97	4 235 914,91		2,50	
3977	423 068,26	4 235 907,66		2,50	
3978	423 071,58	4 235 902,08		2,50	
3979	423 072,83	4 235 899,89		2,50	
3980	423 074,71	4 235 897,47		2,50	
3981	423 077,81	4 235 893,70		2,50	
3982	423 079,99	4 235 890,22		2,50	
3983	423 088,90	4 235 883,35		2,50	
3984	423 091,92	4 235 879,13		2,50	

Раздел 2

Сведения о местоположении границ объекта					
1	2	3	4	5	6
3985	423 095,24	4 235 871,80	Картометрический метод	2,50	—
3986	423 098,41	4 235 860,63		2,50	
3987	423 099,36	4 235 851,65		2,50	
3988	423 099,51	4 235 840,93		2,50	
3989	423 099,05	4 235 833,99		2,50	
3990	423 098,90	4 235 827,80		2,50	
3991	423 099,96	4 235 822,82		2,50	
3992	423 102,98	4 235 818,74		2,50	
3993	423 108,11	4 235 815,57		2,50	
3994	423 112,34	4 235 812,40		2,50	
3995	423 114,16	4 235 809,08		2,50	
3996	423 114,76	4 235 806,06		2,50	
3997	423 114,61	4 235 802,89		2,50	
3998	423 112,64	4 235 796,10		2,50	
3999	423 110,98	4 235 790,81		2,50	
4000	423 107,66	4 235 779,64		2,50	
4001	423 104,49	4 235 768,17		2,50	
4002	423 101,47	4 235 757,90		2,50	
4003	423 099,20	4 235 753,07		2,50	
4004	423 095,58	4 235 748,54		2,50	
4005	423 090,15	4 235 745,37		2,50	
4006	423 080,34	4 235 742,05		2,50	
4007	423 075,51	4 235 738,43		2,50	
4008	423 073,85	4 235 736,92		2,50	
4009	423 072,04	4 235 733,59		2,50	
4010	423 068,71	4 235 725,44		2,50	
4011	423 067,21	4 235 720,16		2,50	
4012	423 064,78	4 235 711,55		2,50	
4013	423 062,52	4 235 707,62		2,50	
4014	423 054,06	4 235 702,95		2,50	
4015	423 049,08	4 235 699,48		2,50	
4016	423 042,89	4 235 696,46		2,50	
4017	423 038,66	4 235 694,80		2,50	
4018	423 036,10	4 235 694,50		2,50	
4019	423 031,42	4 235 694,34		2,50	
4020	423 027,64	4 235 693,29		2,50	
4021	423 025,38	4 235 690,87		2,50	
4022	423 022,36	4 235 689,36		2,50	
4023	423 019,18	4 235 687,10		2,50	
4024	423 014,96	4 235 684,39	2,50		
4025	423 012,09	4 235 684,08	2,50		
4026	423 009,22	4 235 682,27	2,50		
4027	423 008,01	4 235 679,40	2,50		
4028	423 008,31	4 235 675,48	2,50		
4029	423 010,13	4 235 674,57	2,50		
4030	423 012,69	4 235 673,97	2,50		
4031	423 015,56	4 235 673,37	2,50		
4032	423 017,67	4 235 673,37	2,50		
4033	423 020,24	4 235 671,25	2,50		
4034	423 023,42	4 235 669,29	2,50		
4035	423 027,49	4 235 662,64	2,50		
4036	423 030,50	4 235 657,77	2,50		
4037	423 023,87	4 235 664,19	2,50		
4038	423 017,10	4 235 669,68	2,50		
4039	423 014,18	4 235 670,62	2,50		

Раздел 2

Сведения о местоположении границ объекта					
1	2	3	4	5	6
4040	423 010,05	4 235 670,63	Картометрический метод	2,50	—
4041	423 006,86	4 235 670,64		2,50	
4042	423 000,51	4 235 671,46		2,50	
4043	422 982,38	4 235 673,78		2,50	
4044	422 982,09	4 235 675,86		2,50	
4045	422 983,40	4 235 682,96		2,50	
4046	422 985,42	4 235 688,28		2,50	
4047	422 986,79	4 235 691,18		2,50	
4048	422 987,88	4 235 692,86		2,50	
4049	422 990,55	4 235 696,57		2,50	
4050	422 996,78	4 235 702,21		2,50	
4051	422 997,90	4 235 702,82		2,50	
4052	423 004,07	4 235 705,87		2,50	
4053	423 007,70	4 235 704,16		2,50	
4054	423 032,03	4 235 699,84		2,50	
4055	423 039,22	4 235 708,92		2,50	
4056	423 055,17	4 235 728,40		2,50	
4057	423 067,82	4 235 753,14		2,50	
4058	423 068,90	4 235 756,04		2,50	
4059	423 071,77	4 235 762,45		2,50	
4060	423 073,51	4 235 763,33		2,50	
4061	423 074,14	4 235 763,63		2,50	
4062	423 078,97	4 235 765,86		2,50	
4063	423 083,14	4 235 774,61		2,50	
4064	423 086,17	4 235 784,13		2,50	
4065	423 088,71	4 235 794,37		2,50	
4066	423 089,20	4 235 797,02		2,50	
4067	423 087,53	4 235 798,18		2,50	
4068	423 084,22	4 235 800,86		2,50	
4069	423 080,61	4 235 805,08		2,50	
4070	423 076,85	4 235 855,25		2,50	
4071	423 065,35	4 235 881,56		2,50	
4072	423 041,87	4 235 904,80		2,50	
4073	423 041,72	4 235 906,50		2,50	
4074	423 041,69	4 235 906,91		2,50	
4075	423 041,35	4 235 911,99		2,50	
4076	423 041,02	4 235 915,06		2,50	
4077	423 040,78	4 235 916,03		2,50	
4078	423 040,48	4 235 916,03		2,50	
4079	423 037,13	4 235 915,75		2,50	
4080	423 036,75	4 235 915,43	2,50		
4081	423 034,10	4 235 914,15	2,50		
4082	423 031,43	4 235 913,10	2,50		
4083	423 030,80	4 235 912,86	2,50		
4084	423 027,47	4 235 911,67	2,50		
4085	423 021,88	4 235 910,54	2,50		
4086	423 020,71	4 235 910,47	2,50		
4087	423 020,07	4 235 909,49	2,50		
4088	423 018,57	4 235 907,46	2,50		
4089	423 016,56	4 235 905,06	2,50		
4090	423 011,25	4 235 900,61	2,50		
4091	423 009,30	4 235 899,63	2,50		
4092	423 006,90	4 235 898,57	2,50		
4093	422 998,85	4 235 896,88	2,50		
4094	422 998,77	4 235 896,88	2,50		

Раздел 2

Сведения о местоположении границ объекта					
1	2	3	4	5	6
4095	422 997,26	4 235 896,88	Картометрический метод	2,50	—
4096	422 997,01	4 235 896,82		2,50	
4097	422 996,35	4 235 896,67		2,50	
4098	422 993,28	4 235 896,01		2,50	
4099	422 989,13	4 235 895,58		2,50	
4100	422 989,03	4 235 895,58		2,50	
4101	422 987,30	4 235 895,59		2,50	
4102	422 977,40	4 235 898,27		2,50	
4103	422 976,49	4 235 898,83		2,50	
4104	422 974,64	4 235 900,03		2,50	
4105	422 970,40	4 235 903,73		2,50	
4106	422 968,67	4 235 905,73		2,50	
4107	422 968,35	4 235 906,18		2,50	
4108	422 966,14	4 235 905,50		2,50	
4109	422 958,14	4 235 903,55		2,50	
4110	422 985,33	4 235 928,11		2,50	
4111	422 983,17	4 235 921,20		2,50	
4112	422 983,82	4 235 918,80		2,50	
4113	422 985,55	4 235 916,79		2,50	
4114	422 987,40	4 235 915,59		2,50	
4115	422 989,13	4 235 915,58		2,50	
4116	422 992,20	4 235 916,23		2,50	
4117	422 994,86	4 235 916,89		2,50	
4118	422 998,85	4 235 916,88		2,50	
4119	423 001,25	4 235 917,93		2,50	
4120	423 003,26	4 235 920,32		2,50	
4121	423 005,14	4 235 923,24		2,50	
4122	423 007,01	4 235 926,44		2,50	
4123	423 007,95	4 235 927,50		2,50	
4124	423 010,49	4 235 929,08		2,50	
4125	423 013,15	4 235 929,88		2,50	
4126	423 016,35	4 235 930,26		2,50	
4127	423 020,75	4 235 930,51		2,50	
4128	423 024,08	4 235 931,70	2,50		
4129	423 026,75	4 235 932,76	2,50		
4130	423 028,62	4 235 935,02	2,50		
4131	423 030,75	4 235 935,68	2,50		
4132	423 035,14	4 235 935,66	2,50		
3969	423 039,67	4 235 936,04	2,50		
нВоп-011					
4133	422 156,82	4 234 301,88	Картометрический метод	2,50	—
4240	422 156,78	4 234 301,87		2,50	
4239	422 156,59	4 234 301,86		2,50	
4238	422 156,53	4 234 301,85		2,50	
4237	422 148,59	4 234 300,29		2,50	
4236	422 130,78	4 234 297,96		2,50	
4235	422 130,74	4 234 297,96		2,50	
4234	422 130,57	4 234 297,93		2,50	
4233	422 130,52	4 234 297,91		2,50	
4232	422 113,47	4 234 292,64		2,50	
4231	422 113,41	4 234 292,62		2,50	
4230	422 113,21	4 234 292,53		2,50	
4229	422 113,17	4 234 292,50		2,50	
4228	422 113,13	4 234 292,49		2,50	
4227	422 113,00	4 234 292,39		2,50	

Раздел 2

Сведения о местоположении границ объекта					
1	2	3	4	5	6
4226	422 112,97	4 234 292,37	Картометрический метод	2,50	—
4225	422 103,88	4 234 284,95		2,50	
4224	422 103,84	4 234 284,90		2,50	
4223	422 103,65	4 234 284,71		2,50	
4222	422 103,60	4 234 284,65		2,50	
4221	422 095,03	4 234 272,43		2,50	
4220	422 095,03	4 234 272,42		2,50	
4219	422 094,98	4 234 272,35		2,50	
4218	422 094,96	4 234 272,32		2,50	
4217	422 094,93	4 234 272,27		2,50	
4216	422 094,86	4 234 272,12		2,50	
4215	422 094,85	4 234 272,08		2,50	
4214	422 088,41	4 234 254,84		2,50	
4213	422 079,56	4 234 235,22		2,50	
4212	422 075,33	4 234 225,80		2,50	
4211	422 071,69	4 234 220,89		2,50	
4210	422 071,65	4 234 220,85		2,50	
4209	422 067,48	4 234 214,91		2,50	
4208	422 061,77	4 234 210,26		2,50	
4207	422 061,74	4 234 210,23		2,50	
4206	422 061,63	4 234 210,12		2,50	
4205	422 061,61	4 234 210,11		2,50	
4204	422 057,09	4 234 205,10		2,50	
4203	422 054,98	4 234 203,00		2,50	
4202	422 054,94	4 234 202,96		2,50	
4201	422 054,77	4 234 202,76		2,50	
4200	422 054,73	4 234 202,68		2,50	
4199	422 054,70	4 234 202,64		2,50	
4198	422 054,64	4 234 202,51		2,50	
4197	422 054,64	4 234 202,49		2,50	
4196	422 053,43	4 234 199,43		2,50	
4195	422 053,40	4 234 199,33		2,50	
4194	422 053,33	4 234 198,96		2,50	
4193	422 053,32	4 234 198,87		2,50	
4192	422 053,34	4 234 198,75		2,50	
4191	422 053,47	4 234 198,25		2,50	
4190	422 053,52	4 234 198,12		2,50	
4189	422 053,59	4 234 198,02		2,50	
4188	422 053,90	4 234 197,70		2,50	
4187	422 053,98	4 234 197,64		2,50	
4186	422 071,04	4 234 186,03		2,50	
4185	422 078,96	4 234 179,65	2,50		
4184	422 078,98	4 234 179,63	2,50		
4183	422 079,11	4 234 179,54	2,50		
4182	422 079,15	4 234 179,52	2,50		
4181	422 079,19	4 234 179,49	2,50		
4180	422 079,33	4 234 179,43	2,50		
4179	422 079,36	4 234 179,42	2,50		
4178	422 082,81	4 234 178,08	2,50		
4177	422 082,90	4 234 178,04	2,50		
4176	422 083,26	4 234 177,98	2,50		
4175	422 083,35	4 234 177,97	2,50		
4174	422 083,42	4 234 177,98	2,50		
4173	422 083,75	4 234 178,03	2,50		
4172	422 083,84	4 234 178,05	2,50		

Раздел 2

Сведения о местоположении границ объекта					
1	2	3	4	5	6
4171	422 089,18	4 234 179,89	Картометрический метод	2,50	—
4170	422 089,24	4 234 179,91		2,50	
4169	422 089,41	4 234 179,99		2,50	
4168	422 089,44	4 234 180,01		2,50	
4167	422 089,54	4 234 180,09		2,50	
4166	422 089,91	4 234 180,45		2,50	
4165	422 089,99	4 234 180,56		2,50	
4164	422 090,03	4 234 180,63		2,50	
4163	422 090,12	4 234 180,86		2,50	
4162	422 090,13	4 234 180,90		2,50	
4161	422 092,79	4 234 190,30		2,50	
4160	422 100,69	4 234 204,14		2,50	
4159	422 112,29	4 234 218,79		2,50	
4158	422 123,77	4 234 227,84		2,50	
4157	422 133,50	4 234 232,53		2,50	
4156	422 133,56	4 234 232,56		2,50	
4155	422 133,60	4 234 232,59		2,50	
4154	422 133,67	4 234 232,63		2,50	
4153	422 133,92	4 234 232,83		2,50	
4152	422 133,98	4 234 232,89		2,50	
4151	422 139,33	4 234 239,00		2,50	
4150	422 139,35	4 234 239,02		2,50	
4149	422 139,47	4 234 239,18		2,50	
4148	422 139,50	4 234 239,24		2,50	
4147	422 139,54	4 234 239,32		2,50	
4146	422 139,66	4 234 239,66		2,50	
4145	422 139,68	4 234 239,74		2,50	
4144	422 141,31	4 234 249,33		2,50	
4143	422 141,32	4 234 249,37		2,50	
4142	422 141,33	4 234 249,53		2,50	
4141	422 141,33	4 234 249,56		2,50	
4140	422 141,37	4 234 259,15		2,50	
4139	422 141,41	4 234 266,97		2,50	
4138	422 143,20	4 234 274,29	2,50		
4137	422 149,49	4 234 284,66	2,50		
4136	422 157,41	4 234 295,50	2,50		
4135	422 157,12	4 234 301,82	2,50		
4134	422 156,95	4 234 301,86	2,50		
4133	422 156,82	4 234 301,88	2,50		
Вырез 1 из 1					
4241	422 120,32	4 234 270,61	Картометрический метод	2,50	—
4242	422 119,90	4 234 267,25		2,50	
4243	422 119,86	4 234 259,26		2,50	
4244	422 119,86	4 234 259,24		2,50	
4245	422 119,83	4 234 251,30		2,50	
4246	422 119,56	4 234 249,68		2,50	
4247	422 114,29	4 234 247,14		2,50	
4248	422 112,97	4 234 246,45		2,50	
4249	422 110,58	4 234 244,82		2,50	
4250	422 105,76	4 234 241,02		2,50	
4251	422 108,03	4 234 246,06		2,50	
4252	422 108,53	4 234 247,27		2,50	
4253	422 114,10	4 234 262,17		2,50	
4254	422 119,61	4 234 270,04		2,50	
4241	422 120,32	4 234 270,61		2,50	

Раздел 2

Сведения о местоположении границ объекта					
1	2	3	4	5	6
нВоп-012					
4255	423 079,55	4 235 985,70	Картометрический метод	2,50	—
4256	423 080,45	4 235 983,70		2,50	
4257	423 082,07	4 235 977,81		2,50	
4258	423 082,84	4 235 971,15		2,50	
4259	423 082,98	4 235 968,85		2,50	
4260	423 082,74	4 235 965,80		2,50	
4261	423 081,03	4 235 954,69		2,50	
4262	423 080,99	4 235 954,40		2,50	
4263	423 079,77	4 235 947,18		2,50	
4264	423 079,84	4 235 946,28		2,50	
4265	423 081,44	4 235 938,18		2,50	
4266	423 081,50	4 235 937,90		2,50	
4267	423 082,45	4 235 932,68		2,50	
4268	423 083,30	4 235 931,18		2,50	
4269	423 087,66	4 235 925,43		2,50	
4270	423 089,04	4 235 923,35		2,50	
4271	423 089,29	4 235 922,91		2,50	
4272	423 092,99	4 235 916,10		2,50	
4273	423 094,79	4 235 911,51		2,50	
4274	423 096,28	4 235 905,70		2,50	
4275	423 096,64	4 235 904,45		2,50	
4276	423 101,41	4 235 901,00		2,50	
4277	423 104,36	4 235 898,40		2,50	
4278	423 106,22	4 235 896,39		2,50	
4279	423 108,70	4 235 893,09		2,50	
4280	423 110,28	4 235 890,46		2,50	
4281	423 112,01	4 235 885,31		2,50	
4282	423 116,75	4 235 875,05		2,50	
4283	423 117,22	4 235 873,44		2,50	
4284	423 117,58	4 235 872,02		2,50	
4285	423 120,26	4 235 859,43		2,50	
4286	423 120,60	4 235 857,26		2,50	
4287	423 121,75	4 235 845,81		2,50	
4288	423 121,85	4 235 843,81		2,50	
4289	423 121,85	4 235 843,74		2,50	
4290	423 121,82	4 235 835,88		2,50	
4291	423 121,82	4 235 835,83		2,50	
4292	423 121,80	4 235 833,08		2,50	
4293	423 122,90	4 235 832,39		2,50	
4294	423 126,48	4 235 829,97		2,50	
4295	423 132,61	4 235 823,40		2,50	
4296	423 133,71	4 235 821,13		2,50	
4297	423 132,73	4 235 817,51		2,50	
4298	423 120,51	4 235 790,92	2,50		
4299	423 103,26	4 235 756,25	2,50		
4300	423 105,29	4 235 763,84	2,50		
4301	423 107,86	4 235 772,35	2,50		
4302	423 111,78	4 235 786,45	2,50		
4303	423 115,36	4 235 797,42	2,50		
4304	423 117,25	4 235 803,14	2,50		
4305	423 116,87	4 235 809,40	2,50		
4306	423 115,29	4 235 813,40	2,50		
4307	423 111,70	4 235 815,81	2,50		
4308	423 107,32	4 235 818,22	2,50		

Раздел 2

Сведения о местоположении границ объекта					
1	2	3	4	5	6
4309	423 103,47	4 235 821,04	Картометрический метод	2,50	—
4310	423 101,63	4 235 825,43		2,50	
4311	423 101,78	4 235 831,16		2,50	
4312	423 101,81	4 235 835,95		2,50	
4313	423 101,84	4 235 843,81		2,50	
4314	423 100,69	4 235 855,26		2,50	
4315	423 098,01	4 235 867,86		2,50	
4316	423 095,65	4 235 875,98		2,50	
4317	423 091,56	4 235 882,79		2,50	
4318	423 089,70	4 235 884,79		2,50	
4319	423 080,81	4 235 891,22		2,50	
4320	423 078,70	4 235 894,55		2,50	
4321	423 075,81	4 235 900,42		2,50	
4322	423 073,24	4 235 906,15		2,50	
4323	423 069,47	4 235 911,59		2,50	
4324	423 065,38	4 235 920,04		2,50	
4325	423 063,38	4 235 925,77		2,50	
4326	423 061,82	4 235 934,30		2,50	
4327	423 060,27	4 235 942,14		2,50	
4328	423 060,00	4 235 943,49		2,50	
4329	423 059,62	4 235 948,02		2,50	
4330	423 061,26	4 235 957,73		2,50	
4331	423 062,97	4 235 968,85		2,50	
4332	423 062,20	4 235 975,50		2,50	
4333	423 060,88	4 235 978,44		2,50	
4334	423 055,03	4 235 980,59		2,50	
4255	423 079,55	4 235 985,70	2,50		
нВоп-013					
4335	422 521,38	4 234 211,54	Картометрический метод	2,50	—
4336	422 521,39	4 234 211,19		2,50	
4337	422 521,51	4 234 207,78		2,50	
4338	422 523,17	4 234 158,24		2,50	
4339	422 523,17	4 234 158,23		2,50	
4340	422 523,17	4 234 158,20		2,50	
4341	422 523,17	4 234 158,12		2,50	
4342	422 523,17	4 234 158,08		2,50	
4343	422 519,50	4 234 109,74		2,50	
4344	422 521,01	4 234 089,35		2,50	
4345	422 522,77	4 234 069,04		2,50	
4346	422 528,96	4 234 051,24		2,50	
4347	422 540,69	4 234 032,55		2,50	
4348	422 546,79	4 234 025,95		2,50	
4349	422 544,87	4 234 025,82		2,50	
4350	422 521,56	4 234 022,59		2,50	
4351	422 510,66	4 234 039,95		2,50	
4352	422 510,28	4 234 040,59		2,50	
4353	422 508,72	4 234 044,01		2,50	
4354	422 502,40	4 234 062,14		2,50	
4355	422 501,36	4 234 066,98		2,50	
4356	422 499,58	4 234 087,50		2,50	
4357	422 499,56	4 234 087,76		2,50	
4358	422 498,05	4 234 108,27		2,50	
4359	422 497,99	4 234 109,74		2,50	
4360	422 498,05	4 234 111,25		2,50	
4361	422 501,64	4 234 158,62	2,50		

Раздел 2

Сведения о местоположении границ объекта					
1	2	3	4	5	6
4362	422 500,17	4 234 202,64	Картометрический метод	2,50	—
4363	422 514,40	4 234 209,41		2,50	
4364	422 519,89	4 234 211,14		2,50	
4335	422 521,38	4 234 211,54		2,50	
нВоп-014					
4365	422 533,39	4 234 215,40	Картометрический метод	2,50	—
4366	422 542,16	4 234 148,78		2,50	
4367	422 547,88	4 234 117,87		2,50	
4368	422 551,00	4 234 106,88		2,50	
4369	422 551,51	4 234 094,20		2,50	
4370	422 553,72	4 234 079,39		2,50	
4371	422 556,46	4 234 066,73		2,50	
4372	422 559,06	4 234 057,36		2,50	
4373	422 561,89	4 234 050,95		2,50	
4374	422 566,51	4 234 042,83		2,50	
4375	422 567,92	4 234 041,50		2,50	
4376	422 567,96	4 234 041,46		2,50	
4377	422 576,49	4 234 033,43		2,50	
4378	422 573,46	4 234 026,83		2,50	
4379	422 554,26	4 234 026,90		2,50	
4380	422 552,31	4 234 026,66		2,50	
4381	422 549,57	4 234 029,24		2,50	
4382	422 549,52	4 234 029,29		2,50	
4383	422 549,34	4 234 029,51		2,50	
4384	422 549,30	4 234 029,58		2,50	
4385	422 549,29	4 234 029,60		2,50	
4386	422 542,70	4 234 041,20		2,50	
4387	422 542,67	4 234 041,25		2,50	
4388	422 542,63	4 234 041,34		2,50	
4389	422 538,80	4 234 050,01		2,50	
4390	422 538,79	4 234 050,04		2,50	
4391	422 538,74	4 234 050,18		2,50	
4392	422 538,73	4 234 050,21		2,50	
4393	422 535,60	4 234 061,51		2,50	
4394	422 535,59	4 234 061,53		2,50	
4395	422 535,56	4 234 061,61		2,50	
4396	422 532,56	4 234 075,47		2,50	
4397	422 532,56	4 234 075,50		2,50	
4398	422 532,55	4 234 075,57	2,50		
4399	422 530,09	4 234 092,09	2,50		
4400	422 530,08	4 234 092,12	2,50		
4401	422 530,07	4 234 092,23	2,50		
4402	422 530,07	4 234 092,26	2,50		
4403	422 529,35	4 234 110,23	2,50		
4404	422 529,35	4 234 110,25	2,50		
4405	422 529,35	4 234 110,29	2,50		
4406	422 529,42	4 234 127,30	2,50		
4407	422 528,44	4 234 147,48	2,50		
4408	422 526,67	4 234 169,69	2,50		
4409	422 526,67	4 234 169,74	2,50		
4410	422 526,67	4 234 169,77	2,50		
4411	422 525,47	4 234 199,14	2,50		
4412	422 523,93	4 234 212,49	2,50		
4413	422 525,40	4 234 212,88	2,50		
4365	422 533,39	4 234 215,40	2,50		

Раздел 2

Сведения о местоположении границ объекта					
1	2	3	4	5	6
нВоп-015					
4414	422 204,96	4 232 341,04	Картометрический метод	2,50	—
4449	422 188,46	4 232 340,83		2,50	
4448	422 175,71	4 232 321,99		2,50	
4447	422 176,53	4 232 318,94		2,50	
4446	422 178,00	4 232 316,76		2,50	
4445	422 179,59	4 232 314,69		2,50	
4444	422 185,45	4 232 309,55		2,50	
4443	422 187,50	4 232 308,52		2,50	
4442	422 190,90	4 232 307,05		2,50	
4441	422 192,64	4 232 306,11		2,50	
4440	422 194,14	4 232 304,68		2,50	
4439	422 194,48	4 232 304,36		2,50	
4438	422 194,85	4 232 301,05		2,50	
4437	422 195,25	4 232 298,73		2,50	
4436	422 195,97	4 232 295,66		2,50	
4435	422 198,12	4 232 290,24		2,50	
4434	422 200,05	4 232 287,46		2,50	
4433	422 200,44	4 232 286,99		2,50	
4432	422 201,63	4 232 285,68		2,50	
4431	422 206,40	4 232 280,87		2,50	
4430	422 209,97	4 232 278,02		2,50	
4429	422 213,32	4 232 275,92		2,50	
4428	422 213,95	4 232 275,53		2,50	
4427	422 221,26	4 232 273,04		2,50	
4426	422 224,80	4 232 272,56		2,50	
4425	422 226,82	4 232 272,38		2,50	
4424	422 229,28	4 232 272,30		2,50	
4423	422 229,95	4 232 272,29		2,50	
4422	422 239,95	4 232 274,97		2,50	
4421	422 245,53	4 232 279,75		2,50	
4420	422 246,87	4 232 281,42		2,50	
4419	422 248,61	4 232 283,96		2,50	
4418	422 249,10	4 232 285,24		2,50	
4417	422 244,60	4 232 293,39		2,50	
4416	422 240,41	4 232 308,85	2,50		
4415	422 241,91	4 232 327,32	2,50		
4414	422 204,96	4 232 341,04	2,50		
Вырез 1 из 1					
4450	422 197,55	4 232 335,12	Картометрический метод	2,50	—
4451	422 198,88	4 232 335,11		2,50	
4452	422 200,48	4 232 334,84		2,50	
4453	422 203,40	4 232 333,83		2,50	
4454	422 208,25	4 232 331,42		2,50	
4455	422 215,95	4 232 328,20		2,50	
4456	422 224,62	4 232 324,00		2,50	
4457	422 227,35	4 232 322,26		2,50	
4458	422 229,93	4 232 319,59		2,50	
4459	422 231,39	4 232 317,32		2,50	
4460	422 231,64	4 232 314,32		2,50	
4461	422 233,00	4 232 305,27		2,50	
4462	422 232,65	4 232 301,87		2,50	
4463	422 232,17	4 232 298,28		2,50	
4464	422 231,29	4 232 293,96		2,50	
4465	422 229,95	4 232 292,29		2,50	

Раздел 2

Сведения о местоположении границ объекта					
1	2	3	4	5	6
4466	422 227,49	4 232 292,37	Картометрический метод	2,50	—
4467	422 223,95	4 232 292,85		2,50	
4468	422 220,60	4 232 294,95		2,50	
4469	422 215,83	4 232 299,76		2,50	
4470	422 215,44	4 232 300,23		2,50	
4471	422 214,72	4 232 303,30		2,50	
4472	422 214,14	4 232 308,43		2,50	
4473	422 212,83	4 232 313,96		2,50	
4474	422 210,51	4 232 316,70		2,50	
4475	422 207,93	4 232 319,17		2,50	
4476	422 204,48	4 232 322,44		2,50	
4477	422 199,64	4 232 325,06		2,50	
4478	422 195,45	4 232 326,87		2,50	
4479	422 193,86	4 232 328,94		2,50	
4480	422 193,94	4 232 331,20		2,50	
4481	422 195,14	4 232 332,73		2,50	
4482	422 196,35	4 232 334,12		2,50	
4450	422 197,55	4 232 335,12		2,50	
пВоп-016					
4483	423 033,15	4 235 654,48	Картометрический метод	2,50	—
4484	423 039,63	4 235 646,42		2,50	
4485	423 044,04	4 235 641,43		2,50	
4486	423 033,32	4 235 612,57		2,50	
4487	423 029,00	4 235 598,47		2,50	
4488	423 028,64	4 235 575,83		2,50	
4489	423 031,73	4 235 572,02		2,50	
4490	423 029,57	4 235 566,33		2,50	
4491	423 025,95	4 235 561,65		2,50	
4492	423 023,99	4 235 555,69		2,50	
4493	423 023,46	4 235 547,61		2,50	
4494	423 023,08	4 235 536,06		2,50	
4495	423 023,68	4 235 531,01		2,50	
4496	423 024,21	4 235 527,23		2,50	
4497	423 025,80	4 235 523,83		2,50	
4498	423 030,70	4 235 518,17		2,50	
4499	423 032,06	4 235 515,23		2,50	
4500	423 033,27	4 235 504,59		2,50	
4501	423 033,72	4 235 496,96		2,50	
4502	423 031,23	4 235 486,85		2,50	
4503	423 027,61	4 235 478,70		2,50	
4504	423 024,97	4 235 474,17		2,50	
4505	423 022,86	4 235 471,15		2,50	
4506	423 020,38	4 235 468,33		2,50	
4507	423 018,91	4 235 469,40		2,50	
4508	423 005,31	4 235 474,45		2,50	
4509	423 015,87	4 235 494,75		2,50	
4510	423 021,75	4 235 515,07		2,50	
4511	423 021,15	4 235 524,68		2,50	
4512	423 021,85	4 235 532,25		2,50	
4513	423 021,87	4 235 537,71	2,50		
4514	423 022,43	4 235 545,02	2,50		
4515	423 022,75	4 235 555,67	2,50		
4516	423 024,51	4 235 602,84	2,50		
4517	423 029,90	4 235 618,08	2,50		
4518	423 032,78	4 235 630,39	2,50		

Раздел 2

Сведения о местоположении границ объекта					
1	2	3	4	5	6
4483	423 033,15	4 235 654,48	Картометрический метод	2,50	—
нВоп-017					
4519	422 948,39	4 235 412,80	Картометрический метод	2,50	—
4572	422 946,12	4 235 411,21		2,50	
4571	422 945,18	4 235 409,74		2,50	
4570	422 943,04	4 235 406,15		2,50	
4569	422 939,82	4 235 402,31		2,50	
4568	422 937,15	4 235 398,72		2,50	
4567	422 934,74	4 235 395,93		2,50	
4566	422 931,67	4 235 393,15		2,50	
4565	422 928,60	4 235 390,63		2,50	
4564	422 926,44	4 235 387,45		2,50	
4563	422 924,96	4 235 383,19		2,50	
4562	422 923,74	4 235 378,80		2,50	
4561	422 922,53	4 235 375,34		2,50	
4560	422 921,85	4 235 372,68		2,50	
4559	422 921,31	4 235 370,42		2,50	
4558	422 921,44	4 235 369,21		2,50	
4557	422 925,82	4 235 365,61		2,50	
4556	422 929,14	4 235 362,53		2,50	
4555	422 934,72	4 235 358,79		2,50	
4554	422 938,70	4 235 356,51		2,50	
4553	422 940,81	4 235 351,84		2,50	
4552	422 941,72	4 235 346,51		2,50	
4551	422 941,55	4 235 338,39		2,50	
4550	422 942,45	4 235 332,13		2,50	
4549	422 942,43	4 235 326,53		2,50	
4548	422 944,80	4 235 320,93		2,50	
4547	422 946,65	4 235 317,99		2,50	
4546	422 949,04	4 235 316,25		2,50	
4545	422 952,09	4 235 313,99		2,50	
4544	422 954,13	4 235 313,09		2,50	
4543	422 953,60	4 235 312,89		2,50	
4542	422 954,22	4 235 313,05		2,50	
4541	422 955,82	4 235 313,71		2,50	
4540	422 955,83	4 235 317,03	2,50		
4539	422 955,85	4 235 322,36	2,50		
4538	422 955,48	4 235 327,82	2,50		
4537	422 954,05	4 235 336,21	2,50		
4536	422 950,23	4 235 346,61	2,50		
4535	422 943,63	4 235 359,42	2,50		
4534	422 940,47	4 235 366,22	2,50		
4533	422 938,76	4 235 371,29	2,50		
4532	422 939,05	4 235 376,35	2,50		
4531	422 939,74	4 235 382,07	2,50		
4530	422 941,09	4 235 388,06	2,50		
4529	422 942,04	4 235 392,18	2,50		
4528	422 943,12	4 235 395,24	2,50		
4527	422 945,13	4 235 398,03	2,50		
4526	422 947,14	4 235 401,49	2,50		
4525	422 948,61	4 235 403,34	2,50		
4524	422 950,49	4 235 406,13	2,50		
4523	422 951,43	4 235 409,19	2,50		
4522	422 951,71	4 235 411,19	2,50		
4521	422 951,58	4 235 412,25	2,50		

Раздел 2

Сведения о местоположении границ объекта					
1	2	3	4	5	6
4520	422 950,25	4 235 412,79	Картометрический метод	2,50	—
4519	422 948,39	4 235 412,80		2,50	
Вырез 1 из 1					
4573	422 949,64	4 235 410,79	Картометрический метод	2,50	—
4574	422 949,47	4 235 409,63		2,50	
4575	422 948,67	4 235 407,00		2,50	
4576	422 947,00	4 235 404,52		2,50	
4577	422 945,57	4 235 402,73		2,50	
4578	422 945,41	4 235 402,49		2,50	
4579	422 943,45	4 235 399,12		2,50	
4580	422 941,50	4 235 396,41		2,50	
4581	422 941,39	4 235 396,24		2,50	
4582	422 941,23	4 235 395,91		2,50	
4583	422 940,15	4 235 392,85		2,50	
4584	422 940,09	4 235 392,63		2,50	
4585	422 939,14	4 235 388,50		2,50	
4586	422 939,14	4 235 388,49		2,50	
4587	422 937,79	4 235 382,50		2,50	
4588	422 937,75	4 235 382,31		2,50	
4589	422 937,06	4 235 376,59		2,50	
4590	422 937,05	4 235 376,47		2,50	
4591	422 936,76	4 235 371,40		2,50	
4592	422 936,76	4 235 371,29		2,50	
4593	422 936,87	4 235 370,64		2,50	
4594	422 938,58	4 235 365,58		2,50	
4595	422 938,66	4 235 365,38		2,50	
4596	422 941,82	4 235 358,58		2,50	
4597	422 941,85	4 235 358,51	2,50		
4598	422 948,40	4 235 345,80	2,50		
4599	422 952,11	4 235 335,69	2,50		
4600	422 953,49	4 235 327,58	2,50		
4601	422 953,85	4 235 322,29	2,50		
4602	422 953,83	4 235 317,04	2,50		
4603	422 953,83	4 235 315,40	2,50		
4604	422 953,10	4 235 315,73	2,50		
4605	422 950,23	4 235 317,86	2,50		
4606	422 950,22	4 235 317,87	2,50		
4607	422 948,14	4 235 319,39	2,50		
4608	422 946,58	4 235 321,86	2,50		
4609	422 944,43	4 235 326,94	2,50		
4610	422 944,45	4 235 332,12	2,50		
4611	422 944,45	4 235 332,13	2,50		
4612	422 944,43	4 235 332,41	2,50		
4613	422 943,55	4 235 338,51	2,50		
4614	422 943,72	4 235 346,47	2,50		
4615	422 943,72	4 235 346,51	2,50		
4616	422 943,69	4 235 346,85	2,50		
4617	422 942,78	4 235 352,18	2,50		
4618	422 942,63	4 235 352,67	2,50		
4619	422 940,52	4 235 357,34	2,50		
4620	422 940,43	4 235 357,51	2,50		
4621	422 939,70	4 235 358,24	2,50		
4622	422 939,69	4 235 358,24	2,50		
4623	422 935,77	4 235 360,49	2,50		
4624	422 930,39	4 235 364,11	2,50		

Раздел 2

Сведения о местоположении границ объекта					
1	2	3	4	5	6
4625	422 927,19	4 235 367,08	Картометрический метод	2,50	—
4626	422 927,10	4 235 367,15		2,50	
4627	422 923,34	4 235 370,24		2,50	
4628	422 923,34	4 235 370,29		2,50	
4629	422 923,79	4 235 372,20		2,50	
4630	422 924,45	4 235 374,77		2,50	
4631	422 925,63	4 235 378,14		2,50	
4632	422 925,67	4 235 378,26		2,50	
4633	422 926,88	4 235 382,59		2,50	
4634	422 928,25	4 235 386,55		2,50	
4635	422 930,09	4 235 389,27		2,50	
4636	422 932,94	4 235 391,61		2,50	
4637	422 933,01	4 235 391,67		2,50	
4638	422 936,08	4 235 394,45		2,50	
4639	422 936,25	4 235 394,62		2,50	
4640	422 938,66	4 235 397,41		2,50	
4641	422 938,75	4 235 397,53		2,50	
4642	422 941,39	4 235 401,07		2,50	
4643	422 944,57	4 235 404,87		2,50	
4644	422 944,76	4 235 405,13		2,50	
4645	422 946,88	4 235 408,70	2,50		
4646	422 947,59	4 235 409,80	2,50		
4647	422 949,01	4 235 410,79	2,50		
4573	422 949,64	4 235 410,79	2,50		
нВоп-018					
4648	423 036,11	4 235 569,47	Картометрический метод	2,50	—
4649	423 034,01	4 235 524,42		2,50	
4650	423 037,47	4 235 524,94		2,50	
4651	423 038,43	4 235 500,16		2,50	
4652	423 050,81	4 235 500,25		2,50	
4653	423 039,14	4 235 467,49		2,50	
4654	423 023,31	4 235 468,59		2,50	
4655	423 025,58	4 235 471,65		2,50	
4656	423 029,73	4 235 477,89		2,50	
4657	423 033,62	4 235 485,20		2,50	
4658	423 035,40	4 235 496,91		2,50	
4659	423 034,65	4 235 507,83		2,50	
4660	423 033,36	4 235 516,49		2,50	
4661	423 030,98	4 235 520,62		2,50	
4662	423 026,34	4 235 525,57		2,50	
4663	423 025,29	4 235 529,17		2,50	
4664	423 024,41	4 235 539,83		2,50	
4665	423 025,13	4 235 553,14		2,50	
4666	423 026,22	4 235 558,59		2,50	
4667	423 029,30	4 235 562,97		2,50	
4648	423 036,11	4 235 569,47	2,50		
нВоп-019					
4668	422 997,32	4 235 462,42	Картометрический метод	2,50	—
4695	422 987,47	4 235 461,93		2,50	
4694	422 977,86	4 235 456,90		2,50	
4693	422 974,39	4 235 452,65		2,50	
4692	422 972,22	4 235 446,80		2,50	
4691	422 965,78	4 235 434,84		2,50	
4690	422 957,96	4 235 426,55		2,50	
4689	422 954,01	4 235 421,30		2,50	

Раздел 2

Сведения о местоположении границ объекта					
1	2	3	4	5	6
4688	422 950,33	4 235 416,85	Картометрический метод	2,50	—
4687	422 952,12	4 235 414,65		2,50	
4686	422 955,86	4 235 418,10		2,50	
4685	422 959,07	4 235 422,08		2,50	
4684	422 968,94	4 235 426,84		2,50	
4683	422 975,09	4 235 430,55		2,50	
4682	422 978,03	4 235 433,73		2,50	
4681	422 980,45	4 235 439,84		2,50	
4680	422 983,13	4 235 444,10		2,50	
4679	422 985,81	4 235 446,75		2,50	
4678	422 988,74	4 235 448,61		2,50	
4677	422 995,13	4 235 449,64		2,50	
4676	423 000,73	4 235 450,43		2,50	
4675	423 007,12	4 235 450,40		2,50	
4674	423 012,70	4 235 450,39		2,50	
4673	423 016,70	4 235 451,70		2,50	
4672	423 018,57	4 235 453,56		2,50	
4671	423 018,58	4 235 454,89		2,50	
4670	423 015,14	4 235 458,90		2,50	
4669	423 010,62	4 235 461,31		2,50	
4668	422 997,32	4 235 462,42	2,50		
Вырез 1 из 1					
4696	422 997,29	4 235 460,42	Картометрический метод	2,50	—
4697	423 010,04	4 235 459,35		2,50	
4698	423 013,87	4 235 457,31		2,50	
4699	423 016,46	4 235 454,29		2,50	
4700	423 015,63	4 235 453,45		2,50	
4701	423 012,38	4 235 452,39		2,50	
4702	423 007,13	4 235 452,40		2,50	
4703	423 000,74	4 235 452,42		2,50	
4704	423 000,73	4 235 452,42		2,50	
4705	423 000,45	4 235 452,41		2,50	
4706	422 994,85	4 235 451,62		2,50	
4707	422 994,81	4 235 451,62		2,50	
4708	422 988,42	4 235 450,58		2,50	
4709	422 987,74	4 235 450,34		2,50	
4710	422 987,67	4 235 450,30		2,50	
4711	422 984,74	4 235 448,44		2,50	
4712	422 984,40	4 235 448,17		2,50	
4713	422 981,72	4 235 445,52		2,50	
4714	422 981,44	4 235 445,17		2,50	
4715	422 978,76	4 235 440,91		2,50	
4716	422 978,72	4 235 440,84		2,50	
4717	422 978,59	4 235 440,58		2,50	
4718	422 976,31	4 235 434,81		2,50	
4719	422 973,81	4 235 432,12		2,50	
4720	422 967,99	4 235 428,59		2,50	
4721	422 958,61	4 235 424,08		2,50	
4722	422 959,49	4 235 425,25		2,50	
4723	422 967,23	4 235 433,47		2,50	
4724	422 967,51	4 235 433,84	2,50		
4725	422 967,54	4 235 433,89	2,50		
4726	422 973,99	4 235 445,85	2,50		
4727	422 974,11	4 235 446,11	2,50		
4728	422 976,15	4 235 451,64	2,50		

Раздел 2

Сведения о местоположении границ объекта					
1	2	3	4	5	6
4729	422 979,15	4 235 455,32	Картометрический метод	2,50	—
4730	422 988,01	4 235 459,96		2,50	
4696	422 997,29	4 235 460,42		2,50	
нВоП-020					
4731	422 452,18	4 232 274,78	Картометрический метод	2,50	—
4744	422 443,87	4 232 272,97		2,50	
4743	422 440,91	4 232 271,62		2,50	
4742	422 439,22	4 232 270,75		2,50	
4741	422 438,09	4 232 270,04		2,50	
4740	422 434,71	4 232 267,78		2,50	
4739	422 434,65	4 232 238,97		2,50	
4738	422 434,07	4 232 229,32		2,50	
4737	422 437,95	4 232 231,85		2,50	
4736	422 447,69	4 232 243,57		2,50	
4735	422 452,18	4 232 254,78		2,50	
4734	422 456,81	4 232 266,35		2,50	
4733	422 464,83	4 232 269,46		2,50	
4732	422 462,19	4 232 272,10		2,50	
4731	422 452,18	4 232 274,78		2,50	
Вырез 1 из 1					
4745	422 448,26	4 232 250,38	Картометрический метод	2,50	—
4746	422 445,95	4 232 244,61		2,50	
4747	422 436,61	4 232 233,36		2,50	
4748	422 436,30	4 232 233,16		2,50	
4749	422 436,63	4 232 238,65		2,50	
4750	422 437,67	4 232 242,73		2,50	
4751	422 440,83	4 232 245,87		2,50	
4752	422 445,68	4 232 248,65		2,50	
4753	422 445,79	4 232 248,73		2,50	
4745	422 448,26	4 232 250,38		2,50	
нВоП-021					
4754	422 966,86	4 235 305,78	Картометрический метод	2,50	—
4786	422 965,13	4 235 305,25		2,50	
4785	422 964,19	4 235 303,66		2,50	
4784	422 965,37	4 235 298,72		2,50	
4783	422 968,13	4 235 291,65		2,50	
4782	422 971,29	4 235 283,12		2,50	
4781	422 974,19	4 235 274,19		2,50	
4780	422 974,96	4 235 268,33		2,50	
4779	422 974,67	4 235 262,87		2,50	
4778	422 973,60	4 235 260,08		2,50	
4777	422 971,85	4 235 258,22		2,50	
4776	422 968,91	4 235 254,77		2,50	
4775	422 965,84	4 235 253,18		2,50	
4774	422 963,57	4 235 251,32		2,50	
4773	422 962,09	4 235 248,27		2,50	
4772	422 961,29	4 235 246,80		2,50	
4771	422 960,88	4 235 245,88		2,50	
4770	422 962,07	4 235 243,74		2,50	
4769	422 964,60	4 235 242,80		2,50	
4768	422 967,39	4 235 242,93		2,50	
4767	422 969,26	4 235 243,31		2,50	
4766	422 971,39	4 235 243,04		2,50	
4765	422 973,52	4 235 242,77		2,50	
4764	422 975,26	4 235 243,83		2,50	

Раздел 2

Сведения о местоположении границ объекта					
1	2	3	4	5	6
4763	422 977,41	4 235 248,75	Картометрический метод	2,50	—
4762	422 980,79	4 235 261,25		2,50	
4761	422 981,61	4 235 265,91		2,50	
4760	422 981,00	4 235 278,16		2,50	
4759	422 978,66	4 235 293,49		2,50	
4758	422 976,97	4 235 301,88		2,50	
4757	422 975,12	4 235 303,75		2,50	
4756	422 973,11	4 235 303,76		2,50	
4755	422 969,79	4 235 305,10		2,50	
4754	422 966,86	4 235 305,78		2,50	
Вырез 1 из 1					
4787	422 966,93	4 235 303,71	Картометрический метод	2,50	—
4788	422 969,19	4 235 303,19		2,50	
4789	422 972,36	4 235 301,90		2,50	
4790	422 973,10	4 235 301,76		2,50	
4791	422 974,28	4 235 301,75		2,50	
4792	422 975,13	4 235 300,89		2,50	
4793	422 976,69	4 235 293,14		2,50	
4794	422 979,01	4 235 277,96		2,50	
4795	422 979,60	4 235 266,03		2,50	
4796	422 978,84	4 235 261,69		2,50	
4797	422 975,52	4 235 249,42		2,50	
4798	422 973,68	4 235 245,20		2,50	
4799	422 973,07	4 235 244,84		2,50	
4800	422 971,64	4 235 245,02		2,50	
4801	422 969,51	4 235 245,29		2,50	
4802	422 969,26	4 235 245,31		2,50	
4803	422 968,85	4 235 245,27		2,50	
4804	422 967,14	4 235 244,91		2,50	
4805	422 964,92	4 235 244,82		2,50	
4806	422 963,46	4 235 245,36		2,50	
4807	422 963,12	4 235 245,98		2,50	
4808	422 963,85	4 235 247,31		2,50	
4809	422 963,89	4 235 247,40		2,50	
4810	422 965,18	4 235 250,05		2,50	
4811	422 966,94	4 235 251,50		2,50	
4812	422 969,83	4 235 253,00		2,50	
4813	422 969,91	4 235 253,04		2,50	
4814	422 970,43	4 235 253,48		2,50	
4815	422 973,34	4 235 256,88		2,50	
4816	422 975,06	4 235 258,71		2,50	
4817	422 975,33	4 235 259,08	2,50		
4818	422 975,47	4 235 259,36	2,50		
4819	422 976,54	4 235 262,16	2,50		
4820	422 976,67	4 235 262,77	2,50		
4821	422 976,96	4 235 268,22	2,50		
4822	422 976,96	4 235 268,33	2,50		
4823	422 976,94	4 235 268,59	2,50		
4824	422 976,17	4 235 274,45	2,50		
4825	422 976,09	4 235 274,81	2,50		
4826	422 973,19	4 235 283,74	2,50		
4827	422 973,16	4 235 283,82	2,50		
4828	422 970,00	4 235 292,35	2,50		
4829	422 969,99	4 235 292,38	2,50		
4830	422 967,28	4 235 299,33	2,50		

Раздел 2

Сведения о местоположении границ объекта					
1	2	3	4	5	6
4831	422 966,32	4 235 303,34	Картометрический метод	2,50	—
4832	422 966,46	4 235 303,57		2,50	
4787	422 966,93	4 235 303,71		2,50	
нВоп-022					
4833	423 095,10	4 235 745,10	Картометрический метод	2,50	—
4834	423 082,12	4 235 734,00		2,50	
4835	423 076,52	4 235 692,32		2,50	
4836	423 069,76	4 235 697,79		2,50	
4837	423 060,70	4 235 698,35		2,50	
4838	423 038,62	4 235 690,24		2,50	
4839	423 041,29	4 235 691,96		2,50	
4840	423 046,49	4 235 694,20		2,50	
4841	423 053,16	4 235 698,18		2,50	
4842	423 061,97	4 235 704,40		2,50	
4843	423 065,45	4 235 707,45		2,50	
4844	423 066,72	4 235 709,25		2,50	
4845	423 067,55	4 235 713,77		2,50	
4846	423 069,17	4 235 719,89		2,50	
4847	423 072,14	4 235 729,20		2,50	
4848	423 076,29	4 235 736,37		2,50	
4849	423 077,63	4 235 737,70		2,50	
4850	423 080,30	4 235 739,16		2,50	
4851	423 085,10	4 235 741,00		2,50	
4852	423 090,16	4 235 742,59		2,50	
4833	423 095,10	4 235 745,10	2,50		
нВоп-023					
4853	422 424,28	4 232 260,42	Картометрический метод	2,50	—
4854	422 426,92	4 232 259,43		2,50	
4855	422 426,29	4 232 224,27		2,50	
4856	422 417,51	4 232 218,57		2,50	
4857	422 416,75	4 232 219,33		2,50	
4858	422 414,07	4 232 229,32		2,50	
4859	422 414,11	4 232 230,53		2,50	
4860	422 414,69	4 232 240,17		2,50	
4861	422 415,27	4 232 243,90		2,50	
4862	422 416,49	4 232 248,69		2,50	
4863	422 418,55	4 232 253,76		2,50	
4864	422 421,79	4 232 257,96		2,50	
4853	422 424,28	4 232 260,42		2,50	
нВоп-024					
4865	422 495,85	4 236 203,13	Картометрический метод	2,50	—
4866	422 519,18	4 236 189,88		2,50	
4867	422 545,57	4 236 177,62		2,50	
4868	422 543,16	4 236 177,03		2,50	
4869	422 538,37	4 236 176,45		2,50	
4870	422 537,02	4 236 176,49		2,50	
4871	422 532,89	4 236 176,77		2,50	
4872	422 526,74	4 236 178,18		2,50	
4873	422 522,09	4 236 180,06		2,50	
4874	422 519,88	4 236 181,13		2,50	
4875	422 515,94	4 236 183,31		2,50	
4876	422 509,08	4 236 186,96		2,50	
4877	422 498,99	4 236 191,54		2,50	
4878	422 497,27	4 236 192,42		2,50	
4879	422 495,33	4 236 193,71		2,50	

Раздел 2

Сведения о местоположении границ объекта					
1	2	3	4	5	6
4880	422 492,50	4 236 195,82	Картометрический метод	2,50	—
4865	422 495,85	4 236 203,13		2,50	
нВоП-025					
4881	423 039,83	4 236 538,33	Картометрический метод	2,50	—
4882	423 038,63	4 236 536,17		2,50	
4883	423 037,55	4 236 530,99		2,50	
4884	423 035,00	4 236 527,00		2,50	
4885	423 032,72	4 236 522,88		2,50	
4886	423 030,85	4 236 520,36		2,50	
4887	423 027,91	4 236 517,44		2,50	
4888	423 025,25	4 236 517,45		2,50	
4889	423 021,52	4 236 518,53		2,50	
4890	423 017,12	4 236 519,07		2,50	
4891	423 012,74	4 236 520,42		2,50	
4892	423 007,73	4 236 520,56		2,50	
4893	423 007,62	4 236 527,36		2,50	
4881	423 039,83	4 236 538,33		2,50	
нВоП-026					
4894	421 357,31	4 234 021,50	Картометрический метод	2,50	—
4895	421 359,67	4 234 012,69		2,50	
4896	421 356,99	4 234 002,69		2,50	
4897	421 353,72	4 233 998,46		2,50	
4898	421 352,83	4 233 997,57		2,50	
4899	421 352,74	4 233 997,48		2,50	
4900	421 352,71	4 233 997,46		2,50	
4901	421 348,45	4 233 994,15		2,50	
4902	421 346,00	4 233 993,49		2,50	
4903	421 341,54	4 234 004,12		2,50	
4904	421 338,27	4 234 011,90		2,50	
4905	421 354,05	4 234 020,77		2,50	
4894	421 357,31	4 234 021,50		2,50	
нВоП-027					
4906	423 025,66	4 235 676,84	Картометрический метод	2,50	—
4907	423 043,09	4 235 655,41		2,50	
4908	423 048,12	4 235 638,94		2,50	
4909	423 043,29	4 235 644,75		2,50	
4910	423 033,49	4 235 657,83		2,50	
4911	423 028,34	4 235 665,17		2,50	
4912	423 026,95	4 235 668,31		2,50	
4906	423 025,66	4 235 676,84		2,50	
нВоП-005					
4913	422 842,92	4 234 045,03	Картометрический метод	2,50	—
4914	422 805,99	4 234 043,81		2,50	
4915	422 796,65	4 234 043,37		2,50	
4916	422 785,36	4 234 018,54		2,50	
4917	422 788,57	4 234 018,86		2,50	
4918	422 799,75	4 234 018,68		2,50	
4919	422 806,06	4 234 018,16		2,50	
4920	422 813,83	4 234 014,30		2,50	
4921	422 831,37	4 234 002,60		2,50	
4922	422 850,62	4 233 988,39		2,50	
4923	422 861,16	4 233 979,76		2,50	
4924	422 865,89	4 233 975,24		2,50	
4925	422 869,77	4 233 969,39		2,50	
4926	422 869,77	4 233 969,38		2,50	

Раздел 2

Сведения о местоположении границ объекта					
1	2	3	4	5	6
4927	422 869,79	4 233 969,34	Картометрический метод	2,50	—
4928	422 872,43	4 233 965,57		2,50	
4929	422 881,69	4 233 958,28		2,50	
4930	422 881,75	4 233 958,23		2,50	
4931	422 889,75	4 233 947,97		2,50	
4932	422 893,52	4 233 939,97		2,50	
4933	422 894,58	4 233 928,65		2,50	
4934	422 893,37	4 233 922,16		2,50	
4935	422 892,46	4 233 917,18		2,50	
4936	422 891,86	4 233 907,59		2,50	
4937	422 893,44	4 233 906,15		2,50	
4938	422 893,46	4 233 906,14		2,50	
4939	422 893,54	4 233 906,07		2,50	
4940	422 893,57	4 233 906,06		2,50	
4941	422 900,01	4 233 901,39		2,50	
4942	422 903,73	4 233 896,10		2,50	
4943	422 907,23	4 233 887,98		2,50	
4944	422 907,24	4 233 887,97		2,50	
4945	422 907,29	4 233 887,86		2,50	
4946	422 907,31	4 233 887,83		2,50	
4947	422 907,35	4 233 887,76		2,50	
4948	422 907,40	4 233 887,69		2,50	
4949	422 911,72	4 233 881,61		2,50	
4950	422 914,85	4 233 876,29		2,50	
4951	422 916,44	4 233 867,69		2,50	
4952	422 915,24	4 233 862,87		2,50	
4953	422 912,60	4 233 859,64		2,50	
4954	422 903,99	4 233 851,88		2,50	
4955	422 894,37	4 233 843,23		2,50	
4956	422 891,29	4 233 840,47		2,50	
4957	422 872,08	4 233 829,69		2,50	
4958	422 872,07	4 233 829,68		2,50	
4959	422 872,05	4 233 829,68		2,50	
4960	422 872,04	4 233 829,67		2,50	
4961	422 872,03	4 233 829,66		2,50	
4962	422 872,02	4 233 829,65		2,50	
4963	422 856,68	4 233 820,12		2,50	
4964	422 856,64	4 233 820,10		2,50	
4965	422 856,50	4 233 819,99		2,50	
4966	422 856,47	4 233 819,97		2,50	
4967	422 839,03	4 233 804,38		2,50	
4968	422 839,02	4 233 804,38	2,50		
4969	422 838,95	4 233 804,31	2,50		
4970	422 838,92	4 233 804,28	2,50		
4971	422 823,70	4 233 787,72	2,50		
4972	422 815,50	4 233 779,70	2,50		
4973	422 805,54	4 233 771,66	2,50		
4974	422 805,53	4 233 771,66	2,50		
4975	422 805,49	4 233 771,63	2,50		
4976	422 805,47	4 233 771,61	2,50		
4977	422 793,46	4 233 760,74	2,50		
4978	422 785,58	4 233 754,00	2,50		
4979	422 785,54	4 233 753,96	2,50		
4980	422 785,36	4 233 753,76	2,50		
4981	422 785,32	4 233 753,70	2,50		

Раздел 2

Сведения о местоположении границ объекта					
1	2	3	4	5	6
4982	422 781,44	4 233 747,99	Картометрический метод	2,50	—
4983	422 781,40	4 233 747,94		2,50	
4984	422 781,38	4 233 747,90		2,50	
4985	422 781,34	4 233 747,82		2,50	
4986	422 781,23	4 233 747,50		2,50	
4987	422 781,21	4 233 747,42		2,50	
4988	422 779,58	4 233 738,77		2,50	
4989	422 779,57	4 233 738,74		2,50	
4990	422 779,56	4 233 738,65		2,50	
4991	422 778,46	4 233 727,62		2,50	
4992	422 774,71	4 233 715,52		2,50	
4993	422 774,70	4 233 715,47		2,50	
4994	422 774,69	4 233 715,43		2,50	
4995	422 771,18	4 233 701,48		2,50	
4996	422 771,17	4 233 701,43		2,50	
4997	422 771,14	4 233 701,23		2,50	
4998	422 771,13	4 233 701,19		2,50	
4999	422 770,48	4 233 688,20		2,50	
5000	422 770,48	4 233 688,18		2,50	
5001	422 770,48	4 233 688,13		2,50	
5002	422 770,48	4 233 688,06		2,50	
5003	422 770,48	4 233 688,03		2,50	
5004	422 771,61	4 233 671,67		2,50	
5005	422 771,61	4 233 671,66		2,50	
5006	422 771,61	4 233 671,62		2,50	
5007	422 772,75	4 233 658,69		2,50	
5008	422 772,76	4 233 658,64		2,50	
5009	422 772,78	4 233 658,54		2,50	
5010	422 772,78	4 233 658,53		2,50	
5011	422 774,74	4 233 648,93		2,50	
5012	422 774,75	4 233 648,88		2,50	
5013	422 774,81	4 233 648,69		2,50	
5014	422 774,83	4 233 648,64		2,50	
5015	422 779,57	4 233 637,71		2,50	
5016	422 779,59	4 233 637,67		2,50	
5017	422 779,63	4 233 637,59		2,50	
5018	422 786,51	4 233 624,79	2,50		
5019	422 786,51	4 233 624,77	2,50		
5020	422 792,70	4 233 613,45	2,50		
5021	422 792,73	4 233 613,40	2,50		
5022	422 792,75	4 233 613,36	2,50		
5023	422 792,80	4 233 613,29	2,50		
5024	422 792,80	4 233 613,28	2,50		
5025	422 798,00	4 233 605,96	2,50		
5026	422 801,12	4 233 597,74	2,50		
5027	422 801,08	4 233 589,91	2,50		
5028	422 800,79	4 233 581,48	2,50		
5029	422 797,98	4 233 575,93	2,50		
5030	422 797,97	4 233 575,90	2,50		
5031	422 797,93	4 233 575,81	2,50		
5032	422 797,92	4 233 575,80	2,50		
5033	422 794,44	4 233 566,77	2,50		
5034	422 794,43	4 233 566,75	2,50		
5035	422 794,41	4 233 566,69	2,50		
5036	422 790,35	4 233 554,71	2,50		

Раздел 2

Сведения о местоположении границ объекта					
1	2	3	4	5	6
5037	422 779,86	4 233 538,79	Картометрический метод	2,50	—
5038	422 779,85	4 233 538,77		2,50	
5039	422 779,82	4 233 538,72		2,50	
5040	422 779,79	4 233 538,66		2,50	
5041	422 779,76	4 233 538,59		2,50	
5042	422 774,83	4 233 528,20		2,50	
5043	422 764,74	4 233 512,51		2,50	
5044	422 750,32	4 233 493,29		2,50	
5045	422 750,31	4 233 493,29		2,50	
5046	422 750,24	4 233 493,19		2,50	
5047	422 750,22	4 233 493,15		2,50	
5048	422 750,20	4 233 493,11		2,50	
5049	422 750,16	4 233 493,03		2,50	
5050	422 750,16	4 233 493,02		2,50	
5051	422 746,80	4 233 485,71		2,50	
5052	422 746,78	4 233 485,66		2,50	
5053	422 746,71	4 233 485,46		2,50	
5054	422 746,69	4 233 485,41		2,50	
5055	422 745,06	4 233 478,09		2,50	
5056	422 745,05	4 233 478,03		2,50	
5057	422 745,03	4 233 477,82		2,50	
5058	422 745,03	4 233 477,77		2,50	
5059	422 745,03	4 233 477,74		2,50	
5060	422 745,14	4 233 472,94		2,50	
5061	422 745,15	4 233 472,84		2,50	
5062	422 745,24	4 233 472,45		2,50	
5063	422 745,28	4 233 472,34		2,50	
5064	422 747,39	4 233 467,80		2,50	
5065	422 747,43	4 233 467,72		2,50	
5066	422 747,45	4 233 467,69		2,50	
5067	422 747,49	4 233 467,61		2,50	
5068	422 747,66	4 233 467,41		2,50	
5069	422 747,70	4 233 467,38		2,50	
5070	422 753,80	4 233 461,36	2,50		
5071	422 753,83	4 233 461,33	2,50		
5072	422 753,96	4 233 461,22	2,50		
5073	422 753,99	4 233 461,20	2,50		
5074	422 765,33	4 233 453,24	2,50		
5075	422 765,40	4 233 453,20	2,50		
5076	422 765,44	4 233 453,17	2,50		
5077	422 765,47	4 233 453,15	2,50		
5078	422 765,52	4 233 453,13	2,50		
5079	422 772,69	4 233 449,51	2,50		
5080	422 772,72	4 233 449,50	2,50		
5081	422 772,87	4 233 449,43	2,50		
5082	422 772,92	4 233 449,41	2,50		
5083	422 778,50	4 233 447,65	2,50		
5084	422 778,54	4 233 447,64	2,50		
5085	422 778,65	4 233 447,62	2,50		
5086	422 778,66	4 233 447,62	2,50		
5087	422 784,04	4 233 446,55	2,50		
5088	422 793,27	4 233 443,78	2,50		
5089	422 803,75	4 233 438,09	2,50		
5090	422 803,77	4 233 438,08	2,50		
5091	422 818,70	4 233 430,11	2,50		

Раздел 2

Сведения о местоположении границ объекта					
1	2	3	4	5	6
5092	422 818,71	4 233 430,11	Картометрический метод	2,50	—
5093	422 818,79	4 233 430,06		2,50	
5094	422 818,83	4 233 430,05		2,50	
5095	422 825,30	4 233 427,31		2,50	
5096	422 828,51	4 233 424,93		2,50	
5097	422 833,09	4 233 420,34		2,50	
5098	422 833,14	4 233 420,29		2,50	
5099	422 833,16	4 233 420,26		2,50	
5100	422 839,06	4 233 415,11		2,50	
5101	422 844,04	4 233 409,69		2,50	
5102	422 844,09	4 233 409,64		2,50	
5103	422 844,26	4 233 409,50		2,50	
5104	422 844,29	4 233 409,47		2,50	
5105	422 849,33	4 233 405,95		2,50	
5106	422 853,27	4 233 401,60		2,50	
5107	422 857,10	4 233 392,44		2,50	
5108	422 859,96	4 233 383,08		2,50	
5109	422 861,62	4 233 376,15		2,50	
5110	422 862,73	4 233 367,14		2,50	
5111	422 860,29	4 233 360,31		2,50	
5112	422 856,72	4 233 351,28		2,50	
5113	422 848,56	4 233 338,22		2,50	
5114	422 843,28	4 233 332,34		2,50	
5115	422 838,48	4 233 329,00		2,50	
5116	422 838,42	4 233 328,94		2,50	
5117	422 838,15	4 233 328,67		2,50	
5118	422 838,08	4 233 328,59		2,50	
5119	422 834,74	4 233 323,42		2,50	
5120	422 834,72	4 233 323,39		2,50	
5121	422 834,69	4 233 323,34		2,50	
5122	422 834,67	4 233 323,31		2,50	
5123	422 834,65	4 233 323,28		2,50	
5124	422 831,43	4 233 317,03		2,50	
5125	422 831,42	4 233 317,02		2,50	
5126	422 831,40	4 233 316,97		2,50	
5127	422 828,70	4 233 311,12		2,50	
5128	422 825,40	4 233 307,97		2,50	
5129	422 820,30	4 233 304,68		2,50	
5130	422 814,00	4 233 302,18		2,50	
5131	422 806,91	4 233 301,69		2,50	
5132	422 806,86	4 233 301,68		2,50	
5133	422 797,14	4 233 300,78		2,50	
5134	422 797,06	4 233 300,77		2,50	
5135	422 796,75	4 233 300,69		2,50	
5136	422 796,68	4 233 300,67		2,50	
5137	422 790,95	4 233 298,16		2,50	
5138	422 790,93	4 233 298,14	2,50		
5139	422 790,83	4 233 298,09	2,50		
5140	422 790,80	4 233 298,08	2,50		
5141	422 790,74	4 233 298,04	2,50		
5142	422 790,50	4 233 297,85	2,50		
5143	422 790,44	4 233 297,80	2,50		
5144	422 783,08	4 233 289,70	2,50		
5145	422 783,07	4 233 289,69	2,50		
5146	422 783,00	4 233 289,60	2,50		

Раздел 2

Сведения о местоположении границ объекта					
1	2	3	4	5	6
5147	422 782,98	4 233 289,58	Картометрический метод	2,50	—
5148	422 778,02	4 233 282,81		2,50	
5149	422 778,00	4 233 282,78		2,50	
5150	422 777,94	4 233 282,69		2,50	
5151	422 777,93	4 233 282,67		2,50	
5152	422 777,91	4 233 282,63		2,50	
5153	422 777,87	4 233 282,55		2,50	
5154	422 776,26	4 233 279,09		2,50	
5155	422 776,23	4 233 279,03		2,50	
5156	422 776,16	4 233 278,81		2,50	
5157	422 776,15	4 233 278,76		2,50	
5158	422 773,58	4 233 266,27		2,50	
5159	422 773,57	4 233 266,27		2,50	
5160	422 773,56	4 233 266,20		2,50	
5161	422 771,92	4 233 256,35		2,50	
5162	422 771,92	4 233 256,33		2,50	
5163	422 770,55	4 233 247,68		2,50	
5164	422 770,54	4 233 247,61		2,50	
5165	422 770,53	4 233 247,58		2,50	
5166	422 769,57	4 233 236,68		2,50	
5167	422 768,16	4 233 231,87		2,50	
5168	422 762,44	4 233 219,23		2,50	
5169	422 756,85	4 233 208,17		2,50	
5170	422 744,64	4 233 189,61		2,50	
5171	422 738,32	4 233 182,71		2,50	
5172	422 732,15	4 233 179,15		2,50	
5173	422 720,60	4 233 173,48		2,50	
5174	422 720,57	4 233 173,46		2,50	
5175	422 720,56	4 233 173,46		2,50	
5176	422 720,53	4 233 173,44		2,50	
5177	422 711,62	4 233 168,56		2,50	
5178	422 711,57	4 233 168,54		2,50	
5179	422 711,52	4 233 168,51	2,50		
5180	422 711,34	4 233 168,38	2,50		
5181	422 711,30	4 233 168,35	2,50		
5182	422 704,49	4 233 162,11	2,50		
5183	422 704,46	4 233 162,08	2,50		
5184	422 704,37	4 233 161,98	2,50		
5185	422 704,36	4 233 161,96	2,50		
5186	422 698,14	4 233 154,46	2,50		
5187	422 698,13	4 233 154,46	2,50		
5188	422 698,07	4 233 154,38	2,50		
5189	422 698,05	4 233 154,35	2,50		
5190	422 692,68	4 233 146,37	2,50		
5191	422 692,64	4 233 146,32	2,50		
5192	422 692,62	4 233 146,28	2,50		
5193	422 692,59	4 233 146,22	2,50		
5194	422 692,53	4 233 146,07	2,50		
5195	422 692,52	4 233 146,07	2,50		
5196	422 689,18	4 233 137,33	2,50		
5197	422 689,18	4 233 137,32	2,50		
5198	422 689,14	4 233 137,23	2,50		
5199	422 686,58	4 233 129,66	2,50		
5200	422 686,56	4 233 129,62	2,50		
5201	422 686,52	4 233 129,45	2,50		

Раздел 2

Сведения о местоположении границ объекта					
1	2	3	4	5	6
5202	422 686,52	4 233 129,42	Картометрический метод	2,50	—
5203	422 685,01	4 233 120,10		2,50	
5204	422 685,00	4 233 120,06		2,50	
5205	422 683,09	4 233 106,63		2,50	
5206	422 681,17	4 233 093,73		2,50	
5207	422 681,16	4 233 093,70		2,50	
5208	422 681,15	4 233 093,58		2,50	
5209	422 681,15	4 233 093,56		2,50	
5210	422 680,69	4 233 078,51		2,50	
5211	422 680,69	4 233 078,50		2,50	
5212	422 680,69	4 233 078,46		2,50	
5213	422 680,69	4 233 078,44		2,50	
5214	422 680,69	4 233 078,43		2,50	
5215	422 680,92	4 233 068,98		2,50	
5216	422 680,93	4 233 068,89		2,50	
5217	422 680,99	4 233 068,58		2,50	
5218	422 681,01	4 233 068,51		2,50	
5219	422 684,55	4 233 058,41		2,50	
5220	422 684,55	4 233 058,39		2,50	
5221	422 684,58	4 233 058,33		2,50	
5222	422 687,82	4 233 050,18		2,50	
5223	422 689,29	4 233 042,49		2,50	
5224	422 687,90	4 233 035,79		2,50	
5225	422 683,20	4 233 026,48		2,50	
5226	422 677,08	4 233 017,12		2,50	
5227	422 677,06	4 233 017,10		2,50	
5228	422 677,03	4 233 017,05		2,50	
5229	422 677,01	4 233 017,01		2,50	
5230	422 676,96	4 233 016,91		2,50	
5231	422 676,95	4 233 016,89		2,50	
5232	422 674,40	4 233 011,04		2,50	
5233	422 674,38	4 233 010,99		2,50	
5234	422 674,34	4 233 010,86		2,50	
5235	422 674,34	4 233 010,84	2,50		
5236	422 671,91	4 233 001,93	2,50		
5237	422 671,90	4 233 001,89	2,50		
5238	422 671,86	4 233 001,67	2,50		
5239	422 671,85	4 233 001,60	2,50		
5240	422 671,55	4 232 995,35	2,50		
5241	422 671,55	4 232 995,33	2,50		
5242	422 671,55	4 232 995,28	2,50		
5243	422 671,55	4 232 995,18	2,50		
5244	422 671,55	4 232 995,13	2,50		
5245	422 672,32	4 232 987,14	2,50		
5246	422 672,34	4 232 987,04	2,50		
5247	422 672,42	4 232 986,76	2,50		
5248	422 672,44	4 232 986,71	2,50		
5249	422 676,72	4 232 976,30	2,50		
5250	422 679,28	4 232 964,74	2,50		
5251	422 679,09	4 232 952,40	2,50		
5252	422 678,91	4 232 942,15	2,50		
5253	422 677,18	4 232 933,79	2,50		
5254	422 675,44	4 232 925,90	2,50		
5255	422 673,05	4 232 919,07	2,50		
5256	422 673,04	4 232 919,04	2,50		

Раздел 2

Сведения о местоположении границ объекта					
1	2	3	4	5	6
5257	422 672,99	4 232 918,86	Картометрический метод	2,50	—
5258	422 672,98	4 232 918,80		2,50	
5259	422 672,02	4 232 912,54		2,50	
5260	422 672,01	4 232 912,50		2,50	
5261	422 672,00	4 232 912,35		2,50	
5262	422 672,00	4 232 912,31		2,50	
5263	422 672,00	4 232 912,30		2,50	
5264	422 672,00	4 232 912,29		2,50	
5265	422 672,10	4 232 904,44		2,50	
5266	422 672,10	4 232 904,43		2,50	
5267	422 672,10	4 232 904,41		2,50	
5268	422 672,45	4 232 894,62		2,50	
5269	422 670,74	4 232 887,15		2,50	
5270	422 668,26	4 232 879,42		2,50	
5271	422 666,43	4 232 876,62		2,50	
5272	422 666,07	4 232 875,15		2,50	
5273	422 678,60	4 232 873,87		2,50	
5274	422 688,73	4 232 872,84		2,50	
5275	422 691,23	4 232 880,65		2,50	
5276	422 691,68	4 232 882,31		2,50	
5277	422 693,45	4 232 890,02		2,50	
5278	422 693,96	4 232 894,47		2,50	
5279	422 693,94	4 232 895,17		2,50	
5280	422 693,60	4 232 904,94		2,50	
5281	422 693,53	4 232 910,92		2,50	
5282	422 693,95	4 232 913,72		2,50	
5283	422 695,76	4 232 918,88		2,50	
5284	422 696,41	4 232 921,16		2,50	
5285	422 698,18	4 232 929,14		2,50	
5286	422 698,24	4 232 929,42		2,50	
5287	422 700,00	4 232 937,94		2,50	
5288	422 700,41	4 232 941,64		2,50	
5289	422 700,42	4 232 942,38		2,50	
5290	422 692,12	4 232 943,62	2,50		
5291	422 695,58	4 232 970,16	2,50		
5292	422 697,36	4 232 982,14	2,50		
5293	422 696,66	4 232 984,37	2,50		
5294	422 693,45	4 232 992,16	2,50		
5295	422 693,10	4 232 995,76	2,50		
5296	422 693,23	4 232 998,39	2,50		
5297	422 694,70	4 233 003,78	2,50		
5298	422 695,99	4 233 006,75	2,50		
5299	422 701,24	4 233 014,77	2,50		
5300	422 701,83	4 233 015,73	2,50		
5301	422 702,36	4 233 016,71	2,50		
5302	422 707,19	4 233 026,28	2,50		
5303	422 708,83	4 233 030,96	2,50		
5304	422 710,33	4 233 047,05	2,50		
5305	422 708,91	4 233 054,38	2,50		
5306	422 707,85	4 233 058,00	2,50		
5307	422 704,71	4 233 065,88	2,50		
5308	422 702,34	4 233 072,65	2,50		
5309	422 702,20	4 233 078,40	2,50		
5310	422 702,61	4 233 091,73	2,50		
5311	422 704,36	4 233 103,48	2,50		

Раздел 2

Сведения о местоположении границ объекта					
1	2	3	4	5	6
5312	422 704,37	4 233 103,59	Картометрический метод	2,50	—
5313	422 706,27	4 233 116,85		2,50	
5314	422 707,48	4 233 124,35		2,50	
5315	422 709,39	4 233 129,97		2,50	
5316	422 711,79	4 233 136,26		2,50	
5317	422 711,99	4 233 136,55		2,50	
5318	422 714,30	4 233 143,53		2,50	
5319	422 718,88	4 233 156,30		2,50	
5320	422 725,29	4 233 159,74		2,50	
5321	422 731,95	4 233 161,85		2,50	
5322	422 743,40	4 233 161,54		2,50	
5323	422 744,42	4 233 161,39		2,50	
5324	422 749,28	4 233 164,21		2,50	
5325	422 754,04	4 233 168,03		2,50	
5326	422 756,75	4 233 171,00		2,50	
5327	422 756,39	4 233 171,21		2,50	
5328	422 772,31	4 233 197,36		2,50	
5329	422 778,62	4 233 212,94		2,50	
5330	422 791,25	4 233 236,87		2,50	
5331	422 791,16	4 233 236,70		2,50	
5332	422 791,90	4 233 245,00		2,50	
5333	422 793,15	4 233 252,89		2,50	
5334	422 794,71	4 233 262,29		2,50	
5335	422 796,69	4 233 271,90		2,50	
5336	422 799,71	4 233 276,02		2,50	
5337	422 803,09	4 233 279,74		2,50	
5338	422 808,62	4 233 280,25		2,50	
5339	422 815,72	4 233 280,74		2,50	
5340	422 821,70	4 233 282,11		2,50	
5341	422 825,07	4 233 283,44		2,50	
5342	422 829,04	4 233 289,62		2,50	
5343	422 844,10	4 233 307,85		2,50	
5344	422 851,17	4 233 313,95		2,50	
5345	422 856,29	4 233 319,73		2,50	
5346	422 859,23	4 233 323,71		2,50	
5347	422 862,99	4 233 330,09		2,50	
5348	422 868,10	4 233 342,85	2,50		
5349	422 869,47	4 233 351,10	2,50		
5350	422 870,74	4 233 357,58	2,50		
5351	422 876,41	4 233 377,00	2,50		
5352	422 876,44	4 233 383,39	2,50		
5353	422 873,59	4 233 400,44	2,50		
5354	422 869,91	4 233 412,70	2,50		
5355	422 862,52	4 233 422,82	2,50		
5356	422 861,77	4 233 423,48	2,50		
5357	422 858,39	4 233 425,85	2,50		
5358	422 854,82	4 233 429,73	2,50		
5359	422 853,27	4 233 431,24	2,50		
5360	422 847,85	4 233 435,99	2,50		
5361	422 843,70	4 233 440,16	2,50		
5362	422 841,39	4 233 442,16	2,50		
5363	422 837,94	4 233 444,71	2,50		
5364	422 836,06	4 233 445,94	2,50		
5365	422 833,86	4 233 447,03	2,50		
5366	422 828,03	4 233 449,50	2,50		

Раздел 2

Сведения о местоположении границ объекта					
1	2	3	4	5	6
5367	422 824,80	4 233 451,25	Картометрический метод	2,50	—
5368	422 822,56	4 233 451,88		2,50	
5369	422 815,93	4 233 455,97		2,50	
5370	422 813,95	4 233 457,02		2,50	
5371	422 803,39	4 233 462,76		2,50	
5372	422 799,59	4 233 464,33		2,50	
5373	422 790,15	4 233 467,16		2,50	
5374	422 788,30	4 233 467,62		2,50	
5375	422 783,91	4 233 468,49		2,50	
5376	422 780,92	4 233 469,43		2,50	
5377	422 776,49	4 233 471,67		2,50	
5378	422 767,70	4 233 477,84		2,50	
5379	422 767,15	4 233 478,38		2,50	
5380	422 767,21	4 233 478,66		2,50	
5381	422 768,79	4 233 482,10		2,50	
5382	422 774,31	4 233 489,45		2,50	
5383	422 768,05	4 233 498,95		2,50	
5384	422 767,93	4 233 502,01		2,50	
5385	422 770,60	4 233 505,60		2,50	
5386	422 776,23	4 233 514,50		2,50	
5387	422 783,29	4 233 530,12		2,50	
5388	422 801,38	4 233 556,56		2,50	
5389	422 806,07	4 233 564,26		2,50	
5390	422 808,62	4 233 570,65		2,50	
5391	422 810,92	4 233 578,09		2,50	
5392	422 811,63	4 233 588,61		2,50	
5393	422 811,00	4 233 598,20		2,50	
5394	422 809,16	4 233 603,00		2,50	
5395	422 803,88	4 233 613,27		2,50	
5396	422 796,75	4 233 627,28		2,50	
5397	422 787,28	4 233 652,48		2,50	
5398	422 783,77	4 233 674,73		2,50	
5399	422 783,21	4 233 698,83	2,50		
5400	422 783,79	4 233 711,74	2,50		
5401	422 785,98	4 233 725,18	2,50		
5402	422 790,56	4 233 736,09	2,50		
5403	422 794,26	4 233 744,93	2,50		
5404	422 802,82	4 233 754,22	2,50		
5405	422 815,64	4 233 765,89	2,50		
5406	422 822,86	4 233 773,59	2,50		
5407	422 831,40	4 233 777,56	2,50		
5408	422 840,47	4 233 781,52	2,50		
5409	422 850,61	4 233 787,87	2,50		
5410	422 865,56	4 233 798,20	2,50		
5411	422 860,32	4 233 794,58	2,50		
5412	422 869,50	4 233 802,78	2,50		
5413	422 882,99	4 233 811,16	2,50		
5414	422 888,21	4 233 814,08	2,50		
5415	422 895,37	4 233 842,12	2,50		
5416	422 904,99	4 233 850,77	2,50		
5417	422 913,68	4 233 858,60	2,50		
5418	422 936,70	4 233 876,46	2,50		
5419	422 935,96	4 233 880,45	2,50		
5420	422 933,61	4 233 886,83	2,50		
5421	422 933,52	4 233 886,98	2,50		

Раздел 2

Сведения о местоположении границ объекта					
1	2	3	4	5	6
5422	422 930,22	4 233 892,58	Картометрический метод	2,50	—
5423	422 929,28	4 233 894,02		2,50	
5424	422 926,13	4 233 898,43		2,50	
5425	422 923,41	4 233 904,75		2,50	
5426	422 922,37	4 233 906,84		2,50	
5427	422 921,38	4 233 908,37		2,50	
5428	422 917,42	4 233 913,98		2,50	
5429	422 912,83	4 233 918,64		2,50	
5430	422 907,09	4 233 922,81		2,50	
5431	422 903,41	4 233 926,15		2,50	
5432	422 900,17	4 233 929,95		2,50	
5433	422 900,89	4 233 936,77		2,50	
5434	422 900,99	4 233 938,12		2,50	
5435	422 901,29	4 233 946,11		2,50	
5436	422 901,31	4 233 946,87		2,50	
5437	422 901,19	4 233 947,72		2,50	
5438	422 889,65	4 233 952,31		2,50	
5439	422 884,25	4 233 960,37		2,50	
5440	422 878,01	4 233 969,67		2,50	
5441	422 889,48	4 233 978,71		2,50	
5442	422 887,57	4 233 981,45		2,50	
5443	422 883,74	4 233 987,24		2,50	
5444	422 880,87	4 233 990,68		2,50	
5445	422 875,96	4 233 995,35		2,50	
5446	422 874,82	4 233 996,35		2,50	
5447	422 864,21	4 234 005,05		2,50	
5448	422 863,41	4 234 005,67		2,50	
5449	422 844,11	4 234 019,92		2,50	
5450	422 843,34	4 234 020,47	2,50		
5451	422 831,85	4 234 028,13	2,50		
5452	422 851,09	4 234 044,21	2,50		
4913	422 842,92	4 234 045,03	2,50		
нВоп-030					
5453	422 792,80	4 234 043,18	Картометрический метод	2,50	—
5454	422 768,05	4 234 042,01		2,50	
5455	422 761,33	4 234 041,12		2,50	
5456	422 759,26	4 234 037,59		2,50	
5457	422 757,79	4 234 037,44		2,50	
5458	422 757,11	4 234 037,36		2,50	
5459	422 721,95	4 234 032,69		2,50	
5460	422 721,94	4 234 032,69		2,50	
5461	422 691,08	4 234 028,76		2,50	
5462	422 651,86	4 234 025,45		2,50	
5463	422 568,56	4 234 013,00		2,50	
5464	422 566,61	4 234 012,88		2,50	
5465	422 569,83	4 234 009,49		2,50	
5466	422 575,88	4 234 002,05		2,50	
5467	422 575,93	4 234 002,00		2,50	
5468	422 576,06	4 234 001,88		2,50	
5469	422 576,07	4 234 001,86		2,50	
5470	422 580,57	4 233 997,99		2,50	
5471	422 580,61	4 233 997,96		2,50	
5472	422 580,76	4 233 997,85		2,50	
5473	422 580,80	4 233 997,83		2,50	
5474	422 580,83	4 233 997,80	2,50		

Раздел 2

Сведения о местоположении границ объекта					
1	2	3	4	5	6
5475	422 581,00	4 233 997,72	Картометрический метод	2,50	—
5476	422 581,06	4 233 997,71		2,50	
5477	422 587,31	4 233 995,55		2,50	
5478	422 587,36	4 233 995,54		2,50	
5479	422 587,47	4 233 995,51		2,50	
5480	422 592,79	4 233 994,30		2,50	
5481	422 592,84	4 233 994,29		2,50	
5482	422 593,06	4 233 994,27		2,50	
5483	422 593,12	4 233 994,26		2,50	
5484	422 593,15	4 233 994,26		2,50	
5485	422 593,29	4 233 994,27		2,50	
5486	422 593,33	4 233 994,27		2,50	
5487	422 601,58	4 233 995,44		2,50	
5488	422 611,73	4 233 996,72		2,50	
5489	422 619,49	4 233 996,69		2,50	
5490	422 619,52	4 233 996,69		2,50	
5491	422 619,54	4 233 996,69		2,50	
5492	422 630,99	4 233 997,05		2,50	
5493	422 631,03	4 233 997,06		2,50	
5494	422 631,23	4 233 997,09		2,50	
5495	422 631,28	4 233 997,09		2,50	
5496	422 637,40	4 233 998,53		2,50	
5497	422 637,46	4 233 998,55		2,50	
5498	422 637,66	4 233 998,62		2,50	
5499	422 637,71	4 233 998,64		2,50	
5500	422 642,35	4 234 000,88		2,50	
5501	422 646,77	4 234 002,75		2,50	
5502	422 651,43	4 234 003,10		2,50	
5503	422 651,48	4 234 003,11		2,50	
5504	422 658,11	4 234 003,75		2,50	
5505	422 674,99	4 234 004,75		2,50	
5506	422 675,02	4 234 004,76		2,50	
5507	422 675,09	4 234 004,77		2,50	
5508	422 675,10	4 234 004,77	2,50		
5509	422 724,78	4 234 011,38	2,50		
5510	422 759,91	4 234 016,05	2,50		
5511	422 779,62	4 234 017,98	2,50		
5512	422 784,81	4 234 023,71	2,50		
5453	422 792,80	4 234 043,18	2,50		
нВоп-028					
5513	423 998,24	4 235 523,54	Картометрический метод	2,50	—
5514	423 998,16	4 235 503,57		2,50	
5515	423 995,07	4 235 441,26		2,50	
5516	423 967,36	4 235 406,38		2,50	
5517	423 952,71	4 235 389,15		2,50	
5518	423 863,31	4 235 305,78		2,50	
5519	423 825,20	4 235 296,76		2,50	
5520	423 786,42	4 235 307,41		2,50	
5521	423 717,70	4 235 237,45		2,50	
5522	423 674,60	4 235 175,11		2,50	
5523	423 644,38	4 235 151,89		2,50	
5524	423 525,15	4 235 206,11		2,50	
5525	423 548,97	4 235 268,19		2,50	
5526	423 562,52	4 235 281,99		2,50	
5527	423 628,57	4 235 349,20		2,50	

Раздел 2

Сведения о местоположении границ объекта					
1	2	3	4	5	6
5528	423 668,47	4 235 404,03	Картометрический метод	2,50	—
5529	423 671,10	4 235 427,17		2,50	
5530	423 660,23	4 235 422,25		2,50	
5531	423 658,47	4 235 421,35		2,50	
5532	423 652,30	4 235 415,80		2,50	
5533	423 613,27	4 235 362,17		2,50	
5534	423 553,64	4 235 301,48		2,50	
5535	423 541,27	4 235 294,20		2,50	
5536	423 520,13	4 235 247,11		2,50	
5537	423 505,04	4 235 204,23		2,50	
5538	423 503,62	4 235 174,84		2,50	
5539	423 501,53	4 235 172,76		2,50	
5540	423 500,84	4 235 171,45		2,50	
5541	423 498,15	4 235 165,88		2,50	
5542	423 496,16	4 235 157,18		2,50	
5543	423 496,28	4 235 155,03		2,50	
5544	423 496,80	4 235 150,23		2,50	
5545	423 499,36	4 235 142,38		2,50	
5546	423 500,35	4 235 140,84		2,50	
5547	423 502,99	4 235 137,10		2,50	
5548	423 506,68	4 235 133,14		2,50	
5549	423 507,91	4 235 132,15		2,50	
5550	423 509,26	4 235 125,79		2,50	
5551	423 509,18	4 235 125,28		2,50	
5552	423 506,11	4 235 117,15		2,50	
5553	423 505,70	4 235 115,96		2,50	
5554	423 504,79	4 235 112,99		2,50	
5555	423 503,74	4 235 114,39		2,50	
5556	423 500,82	4 235 117,46		2,50	
5557	423 496,32	4 235 121,02		2,50	
5558	423 494,44	4 235 121,97		2,50	
5559	423 491,12	4 235 123,44		2,50	
5560	423 485,99	4 235 124,95		2,50	
5561	423 482,40	4 235 125,49		2,50	
5562	423 479,40	4 235 125,71		2,50	
5563	423 473,95	4 235 124,96		2,50	
5564	423 469,29	4 235 123,64		2,50	
5565	423 464,74	4 235 121,72		2,50	
5566	423 461,64	4 235 119,51		2,50	
5567	423 459,50	4 235 117,65		2,50	
5568	423 455,28	4 235 112,54		2,50	
5569	423 453,43	4 235 108,22		2,50	
5570	423 451,54	4 235 101,83		2,50	
5571	423 451,02	4 235 099,64		2,50	
5572	423 446,11	4 235 071,83		2,50	
5573	423 445,80	4 235 068,35		2,50	
5574	423 446,29	4 235 063,96		2,50	
5575	423 446,34	4 235 063,74		2,50	
5576	423 446,15	4 235 063,36		2,50	
5577	423 444,27	4 235 056,81	2,50		
5578	423 443,57	4 235 050,43	2,50		
5579	423 443,45	4 235 048,32	2,50		
5580	423 443,43	4 235 042,06	2,50		
5581	423 443,43	4 235 041,99	2,50		
5582	423 446,11	4 235 031,99	2,50		

Раздел 2

Сведения о местоположении границ объекта					
1	2	3	4	5	6
5583	423 449,97	4 235 027,20	Картометрический метод	2,50	—
5584	423 453,94	4 235 023,59		2,50	
5585	423 456,96	4 235 021,32		2,50	
5586	423 460,27	4 235 019,30		2,50	
5587	423 461,33	4 235 018,57		2,50	
5588	423 458,87	4 235 015,25		2,50	
5589	423 458,19	4 235 015,16		2,50	
5590	423 450,77	4 235 012,65		2,50	
5591	423 445,14	4 235 007,80		2,50	
5592	423 443,66	4 235 005,94		2,50	
5593	423 441,97	4 235 003,47		2,50	
5594	423 439,85	4 234 995,64		2,50	
5595	423 434,13	4 234 997,18		2,50	
5596	423 431,74	4 234 997,19		2,50	
5597	423 431,67	4 234 997,19		2,50	
5598	423 428,42	4 234 996,92		2,50	
5599	423 426,04	4 234 996,54		2,50	
5600	423 422,87	4 234 996,02		2,50	
5601	423 416,07	4 234 993,60		2,50	
5602	423 410,75	4 234 989,13		2,50	
5603	423 408,08	4 234 985,94		2,50	
5604	423 406,08	4 234 983,09		2,50	
5605	423 405,74	4 234 982,47		2,50	
5606	423 404,40	4 234 979,95		2,50	
5607	423 402,08	4 234 971,47		2,50	
5608	423 401,93	4 234 968,13		2,50	
5609	423 401,93	4 234 968,05		2,50	
5610	423 401,46	4 234 966,35		2,50	
5611	423 401,04	4 234 963,56		2,50	
5612	423 400,81	4 234 960,59		2,50	
5613	423 403,49	4 234 950,59		2,50	
5614	423 408,88	4 234 945,20		2,50	
5615	423 407,75	4 234 943,20		2,50	
5616	423 398,28	4 234 940,66		2,50	
5617	423 391,73	4 234 934,58		2,50	
5618	423 387,31	4 234 928,07		2,50	
5619	423 386,61	4 234 926,97		2,50	
5620	423 383,07	4 234 920,94	2,50		
5621	423 380,47	4 234 916,91	2,50		
5622	423 379,96	4 234 916,07	2,50		
5623	423 377,81	4 234 910,63	2,50		
5624	423 377,00	4 234 907,16	2,50		
5625	423 376,47	4 234 902,61	2,50		
5626	423 376,65	4 234 901,98	2,50		
5627	423 376,21	4 234 902,12	2,50		
5628	423 370,10	4 234 903,06	2,50		
5629	423 360,10	4 234 900,39	2,50		
5630	423 358,16	4 234 899,10	2,50		
5631	423 356,96	4 234 898,22	2,50		
5632	423 356,08	4 234 897,85	2,50		
5633	423 355,32	4 234 897,52	2,50		
5634	423 353,32	4 234 896,60	2,50		
5635	423 351,70	4 234 895,76	2,50		
5636	423 344,37	4 234 888,44	2,50		
5637	423 343,98	4 234 887,72	2,50		

Раздел 2

Сведения о местоположении границ объекта					
1	2	3	4	5	6
5638	423 342,10	4 234 884,13	Картометрический метод	2,50	—
5639	423 339,81	4 234 874,85		2,50	
5640	423 339,82	4 234 874,21		2,50	
5641	423 339,94	4 234 870,48		2,50	
5642	423 341,71	4 234 862,88		2,50	
5643	423 343,17	4 234 859,65		2,50	
5644	423 344,14	4 234 856,10		2,50	
5645	423 344,92	4 234 852,25		2,50	
5646	423 345,07	4 234 851,56		2,50	
5647	423 345,99	4 234 847,69		2,50	
5648	423 346,95	4 234 845,28		2,50	
5649	423 345,19	4 234 844,34		2,50	
5650	423 344,64	4 234 844,04		2,50	
5651	423 332,70	4 234 837,23		2,50	
5652	423 332,61	4 234 837,18		2,50	
5653	423 331,94	4 234 836,76		2,50	
5654	423 326,06	4 234 833,05		2,50	
5655	423 319,53	4 234 826,35		2,50	
5656	423 316,85	4 234 821,83		2,50	
5657	423 316,73	4 234 821,62		2,50	
5658	423 314,73	4 234 816,79		2,50	
5659	423 313,52	4 234 812,27		2,50	
5660	423 313,08	4 234 808,93		2,50	
5661	423 312,85	4 234 808,87		2,50	
5662	423 309,33	4 234 807,91		2,50	
5663	423 307,56	4 234 808,59		2,50	
5664	423 305,70	4 234 809,13		2,50	
5665	423 300,21	4 234 809,90		2,50	
5666	423 297,30	4 234 809,91		2,50	
5667	423 293,99	4 234 809,93		2,50	
5668	423 293,89	4 234 809,93		2,50	
5669	423 289,85	4 234 809,53		2,50	
5670	423 286,65	4 234 808,87		2,50	
5671	423 282,37	4 234 807,46		2,50	
5672	423 278,91	4 234 805,88		2,50	
5673	423 277,23	4 234 805,01		2,50	
5674	423 269,91	4 234 797,69		2,50	
5675	423 268,53	4 234 794,78		2,50	
5676	423 267,32	4 234 791,58		2,50	
5677	423 266,06	4 234 785,64		2,50	
5678	423 265,79	4 234 781,04		2,50	
5679	423 265,39	4 234 777,12		2,50	
5680	423 262,65	4 234 769,51	2,50		
5681	423 262,18	4 234 768,00	2,50		
5682	423 261,64	4 234 766,03	2,50		
5683	423 256,24	4 234 763,59	2,50		
5684	423 254,49	4 234 762,69	2,50		
5685	423 252,26	4 234 761,19	2,50		
5686	423 242,65	4 234 753,77	2,50		
5687	423 238,28	4 234 749,10	2,50		
5688	423 232,92	4 234 741,13	2,50		
5689	423 232,19	4 234 739,97	2,50		
5690	423 230,31	4 234 735,54	2,50		
5691	423 227,34	4 234 725,29	2,50		
5692	423 227,01	4 234 724,01	2,50		

Раздел 2

Сведения о местоположении границ объекта					
1	2	3	4	5	6
5693	423 223,41	4 234 707,57	Картометрический метод	2,50	—
5694	423 223,31	4 234 707,10		2,50	
5695	423 218,33	4 234 681,40		2,50	
5696	423 214,04	4 234 661,90		2,50	
5697	423 211,64	4 234 653,57		2,50	
5698	423 208,15	4 234 645,93		2,50	
5699	423 204,40	4 234 641,17		2,50	
5700	423 204,10	4 234 640,78		2,50	
5701	423 195,67	4 234 629,49		2,50	
5702	423 194,69	4 234 628,05		2,50	
5703	423 191,07	4 234 622,20		2,50	
5704	423 190,75	4 234 621,67		2,50	
5705	423 190,41	4 234 621,05		2,50	
5706	423 187,59	4 234 615,74		2,50	
5707	423 186,76	4 234 613,98		2,50	
5708	423 183,80	4 234 606,80		2,50	
5709	423 183,65	4 234 606,40		2,50	
5710	423 181,23	4 234 600,16		2,50	
5711	423 179,91	4 234 594,05		2,50	
5712	423 179,62	4 234 588,85		2,50	
5713	423 179,59	4 234 588,22		2,50	
5714	423 179,43	4 234 581,70		2,50	
5715	423 179,42	4 234 581,21		2,50	
5716	423 179,58	4 234 578,68		2,50	
5717	423 179,97	4 234 575,62		2,50	
5718	423 182,49	4 234 568,15		2,50	
5719	423 189,81	4 234 560,83		2,50	
5720	423 199,71	4 234 558,15		2,50	
5721	423 203,04	4 234 558,14		2,50	
5722	423 203,14	4 234 558,14		2,50	
5723	423 205,04	4 234 558,22		2,50	
5724	423 208,95	4 234 558,60		2,50	
5725	423 208,77	4 234 558,00		2,50	
5726	423 205,49	4 234 552,90		2,50	
5727	423 203,74	4 234 552,07		2,50	
5728	423 200,67	4 234 550,34		2,50	
5729	423 200,46	4 234 550,23		2,50	
5730	423 193,14	4 234 542,90		2,50	
5731	423 191,72	4 234 539,88		2,50	
5732	423 190,29	4 234 536,04		2,50	
5733	423 189,14	4 234 533,85		2,50	
5734	423 186,93	4 234 526,53		2,50	
5735	423 186,71	4 234 524,28		2,50	
5736	423 184,52	4 234 519,39		2,50	
5737	423 184,09	4 234 518,35		2,50	
5738	423 182,52	4 234 514,22		2,50	
5739	423 178,48	4 234 507,80		2,50	
5740	423 178,39	4 234 507,65	2,50		
5741	423 173,73	4 234 500,10	2,50		
5742	423 170,15	4 234 499,44	2,50		
5743	423 165,33	4 234 497,91	2,50		
5744	423 161,06	4 234 495,92	2,50		
5745	423 159,49	4 234 495,11	2,50		
5746	423 155,16	4 234 491,73	2,50		
5747	423 151,55	4 234 488,02	2,50		

Раздел 2

Сведения о местоположении границ объекта					
1	2	3	4	5	6
5748	423 148,56	4 234 484,07	Картометрический метод	2,50	—
5749	423 148,16	4 234 483,35		2,50	
5750	423 144,68	4 234 476,70		2,50	
5751	423 143,96	4 234 475,17		2,50	
5752	423 141,67	4 234 469,72		2,50	
5753	423 140,11	4 234 462,08		2,50	
5754	423 140,09	4 234 458,22		2,50	
5755	423 140,09	4 234 458,11		2,50	
5756	423 140,22	4 234 455,89		2,50	
5757	423 141,25	4 234 446,70		2,50	
5758	423 141,49	4 234 445,37		2,50	
5759	423 138,12	4 234 444,19		2,50	
5760	423 136,34	4 234 443,03		2,50	
5761	423 131,26	4 234 439,32		2,50	
5762	423 130,71	4 234 438,90		2,50	
5763	423 126,31	4 234 435,45		2,50	
5764	423 121,32	4 234 429,71		2,50	
5765	423 119,22	4 234 424,49		2,50	
5766	423 118,27	4 234 420,63		2,50	
5767	423 118,10	4 234 419,85		2,50	
5768	423 117,15	4 234 415,20		2,50	
5769	423 116,74	4 234 411,20		2,50	
5770	423 116,75	4 234 411,10		2,50	
5771	423 112,92	4 234 408,28		2,50	
5772	423 111,54	4 234 407,16		2,50	
5773	423 109,00	4 234 404,91		2,50	
5774	423 104,94	4 234 399,94		2,50	
5775	423 102,84	4 234 394,72		2,50	
5776	423 101,89	4 234 390,86		2,50	
5777	423 101,33	4 234 386,85		2,50	
5778	423 101,04	4 234 379,26		2,50	
5779	423 101,02	4 234 378,49		2,50	
5780	423 101,89	4 234 372,67		2,50	
5781	423 103,45	4 234 367,55		2,50	
5782	423 103,55	4 234 365,97		2,50	
5783	423 103,52	4 234 365,68		2,50	
5784	423 102,36	4 234 363,11		2,50	
5785	423 100,65	4 234 356,52		2,50	
5786	423 100,43	4 234 353,84		2,50	
5787	423 099,60	4 234 352,10		2,50	
5788	423 097,61	4 234 343,52		2,50	
5789	423 097,59	4 234 339,52		2,50	
5790	423 097,59	4 234 339,42	2,50		
5791	423 099,15	4 234 333,45	2,50		
5792	423 098,72	4 234 331,98	2,50		
5793	423 097,37	4 234 327,98	2,50		
5794	423 097,36	4 234 327,95	2,50		
5795	423 092,33	4 234 312,94	2,50		
5796	423 082,02	4 234 288,20	2,50		
5797	423 074,64	4 234 275,03	2,50		
5798	423 065,12	4 234 258,81	2,50		
5799	423 058,88	4 234 248,41	2,50		
5800	423 058,80	4 234 248,28	2,50		
5801	423 053,95	4 234 240,06	2,50		
5802	423 046,87	4 234 233,73	2,50		

Раздел 2

Сведения о местоположении границ объекта					
1	2	3	4	5	6
5803	423 044,02	4 234 231,96	Картометрический метод	2,50	—
5804	423 032,38	4 234 227,18		2,50	
5805	423 031,90	4 234 226,98		2,50	
5806	423 013,62	4 234 218,92		2,50	
5807	423 011,69	4 234 217,94		2,50	
5808	423 010,66	4 234 217,30		2,50	
5809	422 998,72	4 234 209,41		2,50	
5810	422 984,92	4 234 200,45		2,50	
5811	422 981,96	4 234 198,10		2,50	
5812	422 974,67	4 234 191,10		2,50	
5813	422 967,99	4 234 185,90		2,50	
5814	422 957,60	4 234 180,31		2,50	
5815	422 944,42	4 234 174,90		2,50	
5816	422 942,02	4 234 173,72		2,50	
5817	422 939,55	4 234 172,03		2,50	
5818	422 927,26	4 234 162,22		2,50	
5819	422 924,77	4 234 159,88		2,50	
5820	422 922,39	4 234 157,20		2,50	
5821	422 920,72	4 234 155,32		2,50	
5822	422 920,62	4 234 155,29		2,50	
5823	422 918,83	4 234 154,71		2,50	
5824	422 913,97	4 234 152,89		2,50	
5825	422 898,40	4 234 152,06		2,50	
5826	422 892,22	4 234 150,51		2,50	
5827	422 888,46	4 234 154,28		2,50	
5828	422 884,28	4 234 156,08		2,50	
5829	422 878,96	4 234 157,70		2,50	
5830	422 873,14	4 234 158,57		2,50	
5831	422 868,10	4 234 157,92		2,50	
5832	422 864,40	4 234 156,96		2,50	
5833	422 856,76	4 234 156,09		2,50	
5834	422 849,61	4 234 153,86		2,50	
5835	422 842,67	4 234 150,16		2,50	
5836	422 842,08	4 234 149,84		2,50	
5837	422 839,86	4 234 148,35		2,50	
5838	422 835,05	4 234 144,63		2,50	
5839	422 829,94	4 234 138,80		2,50	
5840	422 829,69	4 234 138,35		2,50	
5841	422 825,94	4 234 131,44		2,50	
5842	422 824,78	4 234 128,91		2,50	
5843	422 822,09	4 234 121,73		2,50	
5844	422 820,86	4 234 115,97		2,50	
5845	422 820,65	4 234 112,53		2,50	
5846	422 818,89	4 234 110,78		2,50	
5847	422 816,17	4 234 109,06		2,50	
5848	422 810,90	4 234 106,77		2,50	
5849	422 808,88	4 234 105,75		2,50	
5850	422 806,82	4 234 104,39		2,50	
5851	422 801,21	4 234 100,15		2,50	
5852	422 800,47	4 234 099,56		2,50	
5853	422 792,19	4 234 092,66		2,50	
5854	422 791,71	4 234 092,25		2,50	
5855	422 786,63	4 234 087,74		2,50	
5856	422 782,58	4 234 082,78		2,50	
5857	422 779,90	4 234 072,86		2,50	

Раздел 2

Сведения о местоположении границ объекта					
1	2	3	4	5	6
5858	422 774,23	4 234 063,16	Картометрический метод	2,50	—
5859	422 781,04	4 234 063,11		2,50	
5860	422 800,90	4 234 062,97		2,50	
5861	422 801,61	4 234 064,71		2,50	
5862	422 802,07	4 234 065,27		2,50	
5863	422 813,19	4 234 074,37		2,50	
5864	422 813,46	4 234 074,55		2,50	
5865	422 813,59	4 234 074,61		2,50	
5866	422 821,25	4 234 078,33		2,50	
5867	422 823,70	4 234 080,17		2,50	
5868	422 829,34	4 234 082,62		2,50	
5869	422 829,57	4 234 082,72		2,50	
5870	422 829,82	4 234 082,85		2,50	
5871	422 830,10	4 234 082,99		2,50	
5872	422 830,17	4 234 083,04		2,50	
5873	422 830,19	4 234 083,04		2,50	
5874	422 830,35	4 234 083,14		2,50	
5875	422 830,45	4 234 083,19		2,50	
5876	422 830,62	4 234 083,29		2,50	
5877	422 832,04	4 234 084,19		2,50	
5878	422 836,50	4 234 087,00		2,50	
5879	422 836,78	4 234 087,19		2,50	
5880	422 837,04	4 234 087,38		2,50	
5881	422 837,20	4 234 087,50		2,50	
5882	422 837,46	4 234 087,71		2,50	
5883	422 837,67	4 234 087,89		2,50	
5884	422 837,92	4 234 088,11		2,50	
5885	422 838,12	4 234 088,30		2,50	
5886	422 844,26	4 234 094,40		2,50	
5887	422 844,45	4 234 094,60		2,50	
5888	422 844,71	4 234 094,89		2,50	
5889	422 844,95	4 234 095,18		2,50	
5890	422 845,18	4 234 095,48		2,50	
5891	422 845,35	4 234 095,70		2,50	
5892	422 845,56	4 234 096,00	2,50		
5893	422 845,74	4 234 096,28	2,50		
5894	422 848,41	4 234 100,78	2,50		
5895	422 848,49	4 234 100,91	2,50		
5896	422 848,76	4 234 101,46	2,50		
5897	422 849,03	4 234 102,09	2,50		
5898	422 849,21	4 234 102,60	2,50		
5899	422 849,41	4 234 103,26	2,50		
5900	422 849,55	4 234 103,83	2,50		
5901	422 849,67	4 234 104,51	2,50		
5902	422 849,74	4 234 105,07	2,50		
5903	422 850,22	4 234 112,71	2,50		
5904	422 852,18	4 234 117,95	2,50		
5905	422 854,66	4 234 122,51	2,50		
5906	422 857,26	4 234 124,51	2,50		
5907	422 861,89	4 234 126,99	2,50		
5908	422 869,14	4 234 127,81	2,50		
5909	422 869,26	4 234 127,83	2,50		
5910	422 869,50	4 234 127,86	2,50		
5911	422 869,78	4 234 127,90	2,50		
5912	422 869,99	4 234 127,95	2,50		

Раздел 2

Сведения о местоположении границ объекта					
1	2	3	4	5	6
5913	422 870,09	4 234 127,97	Картометрический метод	2,50	—
5914	422 869,65	4 234 125,93		2,50	
5915	422 869,60	4 234 125,68		2,50	
5916	422 869,54	4 234 125,32		2,50	
5917	422 869,49	4 234 124,97		2,50	
5918	422 869,46	4 234 124,65		2,50	
5919	422 869,44	4 234 124,36		2,50	
5920	422 869,43	4 234 124,08		2,50	
5921	422 869,43	4 234 123,90		2,50	
5922	422 869,47	4 234 123,26		2,50	
5923	422 869,57	4 234 122,48		2,50	
5924	422 869,70	4 234 121,84		2,50	
5925	422 869,90	4 234 121,09		2,50	
5926	422 870,11	4 234 120,46		2,50	
5927	422 870,15	4 234 120,37		2,50	
5928	422 870,73	4 234 120,58		2,50	
5929	422 894,13	4 234 124,36		2,50	
5930	422 897,58	4 234 125,98		2,50	
5931	422 897,87	4 234 126,38		2,50	
5932	422 900,58	4 234 127,64		2,50	
5933	422 902,33	4 234 127,73		2,50	
5934	422 919,82	4 234 131,07		2,50	
5935	422 937,42	4 234 140,23		2,50	
5936	422 941,35	4 234 144,64		2,50	
5937	422 941,59	4 234 144,87		2,50	
5938	422 946,54	4 234 148,82		2,50	
5939	422 946,54	4 234 148,83		2,50	
5940	422 952,09	4 234 153,26		2,50	
5941	422 952,34	4 234 153,43		2,50	
5942	422 952,59	4 234 153,55		2,50	
5943	422 957,59	4 234 155,58		2,50	
5944	422 957,63	4 234 155,60		2,50	
5945	422 963,63	4 234 157,87		2,50	
5946	422 963,70	4 234 157,89		2,50	
5947	422 967,79	4 234 159,27	2,50		
5948	422 972,77	4 234 161,83	2,50		
5949	422 977,15	4 234 164,21	2,50		
5950	422 982,02	4 234 167,24	2,50		
5951	422 987,36	4 234 171,11	2,50		
5952	422 997,29	4 234 180,81	2,50		
5953	422 997,52	4 234 181,01	2,50		
5954	423 008,87	4 234 189,16	2,50		
5955	423 008,95	4 234 189,21	2,50		
5956	423 012,03	4 234 191,23	2,50		
5957	423 012,12	4 234 191,28	2,50		
5958	423 012,23	4 234 191,34	2,50		
5959	423 057,47	4 234 213,84	2,50		
5960	423 060,21	4 234 216,15	2,50		
5961	423 070,43	4 234 227,54	2,50		
5962	423 076,68	4 234 237,51	2,50		
5963	423 076,72	4 234 237,59	2,50		
5964	423 090,42	4 234 257,48	2,50		
5965	423 101,31	4 234 276,60	2,50		
5966	423 110,66	4 234 302,48	2,50		
5967	423 117,10	4 234 321,79	2,50		

Раздел 2

Сведения о местоположении границ объекта					
1	2	3	4	5	6
5968	423 118,56	4 234 330,35	Картометрический метод	2,50	—
5969	423 118,33	4 234 339,66		2,50	
5970	423 118,33	4 234 339,71		2,50	
5971	423 118,34	4 234 339,91		2,50	
5972	423 118,64	4 234 342,93		2,50	
5973	423 118,77	4 234 343,46		2,50	
5974	423 120,82	4 234 348,73		2,50	
5975	423 121,99	4 234 354,59		2,50	
5976	423 122,01	4 234 354,68		2,50	
5977	423 123,78	4 234 361,92		2,50	
5978	423 124,81	4 234 375,08		2,50	
5979	423 124,97	4 234 379,04		2,50	
5980	423 124,99	4 234 379,21		2,50	
5981	423 125,60	4 234 384,04		2,50	
5982	423 125,77	4 234 384,54		2,50	
5983	423 125,80	4 234 385,45		2,50	
5984	423 126,30	4 234 387,51		2,50	
5985	423 127,64	4 234 388,70		2,50	
5986	423 131,49	4 234 391,54		2,50	
5987	423 134,14	4 234 394,68		2,50	
5988	423 138,05	4 234 399,67		2,50	
5989	423 139,01	4 234 402,12		2,50	
5990	423 139,82	4 234 404,80		2,50	
5991	423 140,44	4 234 408,26		2,50	
5992	423 140,45	4 234 408,30		2,50	
5993	423 141,35	4 234 412,87		2,50	
5994	423 141,55	4 234 413,42		2,50	
5995	423 141,93	4 234 414,14		2,50	
5996	423 142,08	4 234 414,86		2,50	
5997	423 142,63	4 234 417,13		2,50	
5998	423 144,59	4 234 418,67		2,50	
5999	423 144,75	4 234 418,83		2,50	
6000	423 144,98	4 234 418,97		2,50	
6001	423 145,75	4 234 419,57		2,50	
6002	423 149,88	4 234 422,58		2,50	
6003	423 151,25	4 234 422,79		2,50	
6004	423 154,92	4 234 425,03		2,50	
6005	423 159,67	4 234 429,04		2,50	
6006	423 162,53	4 234 433,37		2,50	
6007	423 164,03	4 234 438,43		2,50	
6008	423 164,33	4 234 446,75		2,50	
6009	423 164,34	4 234 446,86		2,50	
6010	423 164,79	4 234 451,58	2,50		
6011	423 164,83	4 234 451,81	2,50		
6012	423 165,16	4 234 453,35	2,50		
6013	423 164,60	4 234 458,35	2,50		
6014	423 164,62	4 234 461,06	2,50		
6015	423 166,49	4 234 465,51	2,50		
6016	423 169,58	4 234 471,41	2,50		
6017	423 172,15	4 234 474,06	2,50		
6018	423 175,15	4 234 475,45	2,50		
6019	423 178,72	4 234 476,11	2,50		
6020	423 186,88	4 234 480,98	2,50		
6021	423 189,29	4 234 483,85	2,50		
6022	423 197,88	4 234 496,38	2,50		

Раздел 2

Сведения о местоположении границ объекта					
1	2	3	4	5	6
6023	423 200,29	4 234 500,21	Картометрический метод	2,50	—
6024	423 209,32	4 234 523,43		2,50	
6025	423 209,45	4 234 523,70		2,50	
6026	423 209,55	4 234 523,86		2,50	
6027	423 215,57	4 234 532,39		2,50	
6028	423 215,64	4 234 532,49		2,50	
6029	423 225,58	4 234 544,82		2,50	
6030	423 228,73	4 234 552,11		2,50	
6031	423 231,98	4 234 565,45		2,50	
6032	423 232,98	4 234 572,47		2,50	
6033	423 232,05	4 234 576,82		2,50	
6034	423 229,79	4 234 579,02		2,50	
6035	423 223,20	4 234 580,48		2,50	
6036	423 215,46	4 234 581,98		2,50	
6037	423 215,06	4 234 582,10		2,50	
6038	423 209,00	4 234 584,67		2,50	
6039	423 208,78	4 234 584,77		2,50	
6040	423 208,21	4 234 585,28		2,50	
6041	423 207,58	4 234 586,09		2,50	
6042	423 207,55	4 234 586,08		2,50	
6043	423 207,04	4 234 586,04		2,50	
6044	423 207,06	4 234 586,75		2,50	
6045	423 207,02	4 234 586,81		2,50	
6046	423 206,77	4 234 587,54		2,50	
6047	423 206,12	4 234 592,26		2,50	
6048	423 206,10	4 234 592,54		2,50	
6049	423 206,18	4 234 593,10		2,50	
6050	423 207,09	4 234 596,22		2,50	
6051	423 207,13	4 234 596,33		2,50	
6052	423 207,60	4 234 597,60		2,50	
6053	423 208,66	4 234 603,03		2,50	
6054	423 208,89	4 234 603,64		2,50	
6055	423 209,04	4 234 603,86		2,50	
6056	423 216,24	4 234 613,18		2,50	
6057	423 225,94	4 234 627,30		2,50	
6058	423 226,13	4 234 627,54		2,50	
6059	423 233,60	4 234 635,47		2,50	
6060	423 237,27	4 234 643,50		2,50	
6061	423 237,32	4 234 643,62		2,50	
6062	423 237,40	4 234 643,82		2,50	
6063	423 237,43	4 234 643,90		2,50	
6064	423 237,51	4 234 644,11		2,50	
6065	423 237,56	4 234 644,26		2,50	
6066	423 237,63	4 234 644,48		2,50	
6067	423 237,65	4 234 644,56		2,50	
6068	423 240,63	4 234 654,93		2,50	
6069	423 240,64	4 234 654,95		2,50	
6070	423 240,69	4 234 655,13	2,50		
6071	423 240,73	4 234 655,29	2,50		
6072	423 240,75	4 234 655,38	2,50		
6073	423 243,61	4 234 668,38	2,50		
6074	423 248,25	4 234 697,85	2,50		
6075	423 248,27	4 234 697,95	2,50		
6076	423 250,62	4 234 709,17	2,50		
6077	423 250,83	4 234 709,73	2,50		

Раздел 2

Сведения о местоположении границ объекта					
1	2	3	4	5	6
6078	423 252,81	4 234 713,30	Картометрический метод	2,50	—
6079	423 253,81	4 234 717,87		2,50	
6080	423 256,40	4 234 726,75		2,50	
6081	423 260,43	4 234 732,74		2,50	
6082	423 268,39	4 234 738,89		2,50	
6083	423 275,46	4 234 742,10		2,50	
6084	423 275,55	4 234 742,14		2,50	
6085	423 275,80	4 234 742,26		2,50	
6086	423 275,96	4 234 742,34		2,50	
6087	423 276,09	4 234 742,42		2,50	
6088	423 276,10	4 234 742,43		2,50	
6089	423 276,15	4 234 742,46		2,50	
6090	423 276,20	4 234 742,50		2,50	
6091	423 276,22	4 234 742,50		2,50	
6092	423 276,26	4 234 742,52		2,50	
6093	423 276,33	4 234 742,57		2,50	
6094	423 276,46	4 234 742,65		2,50	
6095	423 276,59	4 234 742,74		2,50	
6096	423 276,74	4 234 742,85		2,50	
6097	423 276,76	4 234 742,86		2,50	
6098	423 281,70	4 234 746,44		2,50	
6099	423 281,92	4 234 746,62		2,50	
6100	423 282,37	4 234 747,01		2,50	
6101	423 282,60	4 234 747,24		2,50	
6102	423 283,01	4 234 747,68		2,50	
6103	423 283,21	4 234 747,93		2,50	
6104	423 283,57	4 234 748,41		2,50	
6105	423 283,73	4 234 748,65		2,50	
6106	423 286,27	4 234 752,89		2,50	
6107	423 286,30	4 234 752,94		2,50	
6108	423 286,34	4 234 753,00		2,50	
6109	423 286,44	4 234 753,19		2,50	
6110	423 286,60	4 234 753,52	2,50		
6111	423 286,66	4 234 753,66	2,50		
6112	423 286,81	4 234 754,02	2,50		
6113	423 286,89	4 234 754,23	2,50		
6114	423 287,02	4 234 754,62	2,50		
6115	423 287,07	4 234 754,79	2,50		
6116	423 288,62	4 234 760,49	2,50		
6117	423 292,08	4 234 770,11	2,50		
6118	423 292,12	4 234 770,23	2,50		
6119	423 292,23	4 234 770,59	2,50		
6120	423 292,30	4 234 770,82	2,50		
6121	423 292,38	4 234 771,17	2,50		
6122	423 292,42	4 234 771,41	2,50		
6123	423 292,47	4 234 771,77	2,50		
6124	423 292,48	4 234 771,88	2,50		
6125	423 293,18	4 234 778,62	2,50		
6126	423 293,19	4 234 778,71	2,50		
6127	423 293,21	4 234 778,95	2,50		
6128	423 293,21	4 234 779,02	2,50		
6129	423 293,39	4 234 782,17	2,50		
6130	423 294,64	4 234 782,43	2,50		
6131	423 297,17	4 234 782,41	2,50		
6132	423 297,19	4 234 782,41	2,50		

Раздел 2

Сведения о местоположении границ объекта					
1	2	3	4	5	6
6133	423 297,21	4 234 782,41	Картометрический метод	2,50	—
6134	423 299,10	4 234 782,41		2,50	
6135	423 299,31	4 234 782,34		2,50	
6136	423 302,57	4 234 780,75		2,50	
6137	423 302,84	4 234 780,64		2,50	
6138	423 303,39	4 234 780,43		2,50	
6139	423 303,67	4 234 780,34		2,50	
6140	423 304,23	4 234 780,19		2,50	
6141	423 304,54	4 234 780,13		2,50	
6142	423 305,12	4 234 780,04		2,50	
6143	423 305,39	4 234 780,01		2,50	
6144	423 309,75	4 234 779,73		2,50	
6145	423 309,88	4 234 779,73		2,50	
6146	423 310,06	4 234 779,71		2,50	
6147	423 310,26	4 234 779,70		2,50	
6148	423 310,52	4 234 779,72		2,50	
6149	423 310,99	4 234 779,76		2,50	
6150	423 311,20	4 234 779,79		2,50	
6151	423 311,67	4 234 779,86		2,50	
6152	423 311,92	4 234 779,91		2,50	
6153	423 312,39	4 234 780,03		2,50	
6154	423 312,61	4 234 780,09		2,50	
6155	423 316,41	4 234 781,35		2,50	
6156	423 319,90	4 234 782,29		2,50	
6157	423 320,91	4 234 782,50		2,50	
6158	423 326,78	4 234 786,05		2,50	
6159	423 338,91	4 234 808,30		2,50	
6160	423 338,94	4 234 808,34		2,50	
6161	423 339,08	4 234 808,55		2,50	
6162	423 342,61	4 234 813,20		2,50	
6163	423 343,09	4 234 813,66		2,50	
6164	423 355,57	4 234 822,00		2,50	
6165	423 355,68	4 234 822,06		2,50	
6166	423 355,77	4 234 822,11		2,50	
6167	423 373,10	4 234 830,97		2,50	
6168	423 379,58	4 234 835,20		2,50	
6169	423 384,29	4 234 842,96		2,50	
6170	423 387,33	4 234 857,97	2,50		
6171	423 387,38	4 234 858,17	2,50		
6172	423 387,84	4 234 859,62	2,50		
6173	423 387,40	4 234 860,23	2,50		
6174	423 387,18	4 234 860,50	2,50		
6175	423 386,74	4 234 860,98	2,50		
6176	423 386,52	4 234 861,21	2,50		
6177	423 386,05	4 234 861,63	2,50		
6178	423 385,81	4 234 861,82	2,50		
6179	423 385,31	4 234 862,18	2,50		
6180	423 385,05	4 234 862,35	2,50		
6181	423 384,71	4 234 862,52	2,50		
6182	423 384,02	4 234 862,81	2,50		
6183	423 383,67	4 234 862,93	2,50		
6184	423 382,93	4 234 863,14	2,50		
6185	423 382,55	4 234 863,22	2,50		
6186	423 381,75	4 234 863,34	2,50		
6187	423 381,32	4 234 863,37	2,50		

Раздел 2

Сведения о местоположении границ объекта					
1	2	3	4	5	6
6188	423 380,54	4 234 863,37	Картометрический метод	2,50	—
6189	423 378,90	4 234 863,92		2,50	
6190	423 378,76	4 234 863,96		2,50	
6191	423 378,47	4 234 864,04		2,50	
6192	423 378,31	4 234 864,09		2,50	
6193	423 377,98	4 234 864,16		2,50	
6194	423 377,81	4 234 864,19		2,50	
6195	423 377,46	4 234 864,25		2,50	
6196	423 377,28	4 234 864,28		2,50	
6197	423 373,29	4 234 864,69		2,50	
6198	423 373,17	4 234 864,70		2,50	
6199	423 373,04	4 234 864,70		2,50	
6200	423 373,03	4 234 864,70		2,50	
6201	423 372,89	4 234 864,71		2,50	
6202	423 372,86	4 234 864,71		2,50	
6203	423 372,69	4 234 864,72		2,50	
6204	423 372,55	4 234 864,73		2,50	
6205	423 370,82	4 234 864,74		2,50	
6206	423 370,81	4 234 864,74		2,50	
6207	423 370,80	4 234 864,74		2,50	
6208	423 370,79	4 234 864,74		2,50	
6209	423 370,57	4 234 864,73		2,50	
6210	423 370,30	4 234 864,70		2,50	
6211	423 369,28	4 234 868,43		2,50	
6212	423 369,25	4 234 868,54		2,50	
6213	423 369,18	4 234 868,76		2,50	
6214	423 369,14	4 234 868,88		2,50	
6215	423 369,06	4 234 869,10		2,50	
6216	423 369,02	4 234 869,21		2,50	
6217	423 368,93	4 234 869,43		2,50	
6218	423 368,88	4 234 869,55		2,50	
6219	423 367,42	4 234 872,79		2,50	
6220	423 369,76	4 234 873,75		2,50	
6221	423 369,86	4 234 873,80		2,50	
6222	423 370,06	4 234 873,89		2,50	
6223	423 370,17	4 234 873,94		2,50	
6224	423 370,32	4 234 874,01		2,50	
6225	423 371,23	4 234 873,03		2,50	
6226	423 371,36	4 234 872,90		2,50	
6227	423 371,68	4 234 872,59		2,50	
6228	423 371,87	4 234 872,42		2,50	
6229	423 372,22	4 234 872,14		2,50	
6230	423 372,42	4 234 872,00	2,50		
6231	423 372,81	4 234 871,73	2,50		
6232	423 372,99	4 234 871,62	2,50		
6233	423 373,03	4 234 871,60	2,50		
6234	423 376,35	4 234 869,72	2,50		
6235	423 376,69	4 234 869,56	2,50		
6236	423 377,39	4 234 869,27	2,50		
6237	423 377,75	4 234 869,14	2,50		
6238	423 378,49	4 234 868,95	2,50		
6239	423 378,86	4 234 868,87	2,50		
6240	423 379,64	4 234 868,76	2,50		
6241	423 380,05	4 234 868,73	2,50		
6242	423 380,25	4 234 868,74	2,50		

Раздел 2

Сведения о местоположении границ объекта					
1	2	3	4	5	6
6243	423 380,62	4 234 868,76	Картометрический метод	2,50	—
6244	423 380,79	4 234 868,78		2,50	
6245	423 381,12	4 234 868,82		2,50	
6246	423 381,25	4 234 868,85		2,50	
6247	423 381,54	4 234 868,90		2,50	
6248	423 381,70	4 234 868,92		2,50	
6249	423 386,90	4 234 870,10		2,50	
6250	423 386,93	4 234 870,11		2,50	
6251	423 387,07	4 234 870,14		2,50	
6252	423 387,18	4 234 870,17		2,50	
6253	423 387,39	4 234 870,22		2,50	
6254	423 387,59	4 234 870,29		2,50	
6255	423 387,87	4 234 870,39		2,50	
6256	423 387,95	4 234 870,42		2,50	
6257	423 391,72	4 234 871,88		2,50	
6258	423 391,99	4 234 872,71		2,50	
6259	423 392,17	4 234 873,11		2,50	
6260	423 408,44	4 234 901,41		2,50	
6261	423 408,82	4 234 902,16		2,50	
6262	423 407,21	4 234 904,14		2,50	
6263	423 407,02	4 234 904,35		2,50	
6264	423 406,63	4 234 904,75		2,50	
6265	423 406,43	4 234 904,94		2,50	
6266	423 406,02	4 234 905,28		2,50	
6267	423 405,80	4 234 905,45		2,50	
6268	423 406,41	4 234 906,40		2,50	
6269	423 406,45	4 234 906,46		2,50	
6270	423 406,49	4 234 906,53		2,50	
6271	423 406,52	4 234 906,58		2,50	
6272	423 406,54	4 234 906,61		2,50	
6273	423 406,56	4 234 906,64		2,50	
6274	423 410,21	4 234 912,81		2,50	
6275	423 411,01	4 234 914,01		2,50	
6276	423 411,02	4 234 914,00		2,50	
6277	423 411,35	4 234 913,90		2,50	
6278	423 412,02	4 234 913,74		2,50	
6279	423 412,37	4 234 913,67		2,50	
6280	423 413,09	4 234 913,58		2,50	
6281	423 413,46	4 234 913,56		2,50	
6282	423 413,62	4 234 913,57		2,50	
6283	423 413,77	4 234 913,57		2,50	
6284	423 413,93	4 234 913,58		2,50	
6285	423 414,03	4 234 913,59	2,50		
6286	423 414,23	4 234 913,61	2,50		
6287	423 414,33	4 234 913,61	2,50		
6288	423 414,56	4 234 913,64	2,50		
6289	423 415,14	4 234 914,81	2,50		
6290	423 415,20	4 234 914,92	2,50		
6291	423 415,24	4 234 914,98	2,50		
6292	423 441,25	4 234 956,50	2,50		
6293	423 441,43	4 234 956,74	2,50		
6294	423 441,44	4 234 956,75	2,50		
6295	423 441,35	4 234 956,86	2,50		
6296	423 441,34	4 234 956,87	2,50		
6297	423 440,56	4 234 960,07	2,50		

Раздел 2

Сведения о местоположении границ объекта					
1	2	3	4	5	6
6298	423 440,53	4 234 960,21	Картометрический метод	2,50	—
6299	423 440,40	4 234 960,62		2,50	
6300	423 440,34	4 234 960,77		2,50	
6301	423 440,18	4 234 961,16		2,50	
6302	423 440,14	4 234 961,27		2,50	
6303	423 439,96	4 234 961,65		2,50	
6304	423 439,88	4 234 961,79		2,50	
6305	423 439,74	4 234 962,01		2,50	
6306	423 439,31	4 234 962,57		2,50	
6307	423 439,17	4 234 962,73		2,50	
6308	423 438,70	4 234 963,23		2,50	
6309	423 438,55	4 234 963,37		2,50	
6310	423 438,05	4 234 963,80		2,50	
6311	423 437,86	4 234 963,94		2,50	
6312	423 434,67	4 234 966,07		2,50	
6313	423 434,64	4 234 966,10		2,50	
6314	423 434,55	4 234 966,15		2,50	
6315	423 434,52	4 234 966,17		2,50	
6316	423 434,44	4 234 966,22		2,50	
6317	423 434,36	4 234 966,27		2,50	
6318	423 434,31	4 234 966,30		2,50	
6319	423 434,09	4 234 966,41		2,50	
6320	423 433,39	4 234 966,71		2,50	
6321	423 433,14	4 234 966,80		2,50	
6322	423 432,39	4 234 967,00		2,50	
6323	423 432,13	4 234 967,05		2,50	
6324	423 431,33	4 234 967,16		2,50	
6325	423 431,06	4 234 967,18		2,50	
6326	423 431,02	4 234 967,18		2,50	
6327	423 430,93	4 234 967,18		2,50	
6328	423 430,87	4 234 967,18		2,50	
6329	423 428,41	4 234 967,10		2,50	
6330	423 428,49	4 234 968,81	2,50		
6331	423 428,82	4 234 969,44	2,50		
6332	423 429,50	4 234 970,25	2,50		
6333	423 430,32	4 234 970,39	2,50		
6334	423 431,37	4 234 970,55	2,50		
6335	423 431,44	4 234 970,49	2,50		
6336	423 431,75	4 234 970,22	2,50		
6337	423 431,87	4 234 970,14	2,50		
6338	423 432,24	4 234 969,87	2,50		
6339	423 432,38	4 234 969,77	2,50		
6340	423 433,56	4 234 969,04	2,50		
6341	423 436,40	4 234 966,40	2,50		
6342	423 436,49	4 234 966,33	2,50		
6343	423 436,76	4 234 966,11	2,50		
6344	423 436,85	4 234 966,03	2,50		
6345	423 437,12	4 234 965,83	2,50		
6346	423 437,18	4 234 965,79	2,50		
6347	423 437,45	4 234 965,61	2,50		
6348	423 437,57	4 234 965,54	2,50		
6349	423 437,67	4 234 965,49	2,50		
6350	423 437,78	4 234 965,43	2,50		
6351	423 437,80	4 234 965,41	2,50		
6352	423 437,90	4 234 965,35	2,50		

Раздел 2

Сведения о местоположении границ объекта					
1	2	3	4	5	6
6353	423 442,43	4 234 963,08	Картометрический метод	2,50	—
6354	423 442,64	4 234 962,99		2,50	
6355	423 443,27	4 234 962,76		2,50	
6356	423 443,48	4 234 962,70		2,50	
6357	423 444,15	4 234 962,53		2,50	
6358	423 444,38	4 234 962,48		2,50	
6359	423 445,10	4 234 962,39		2,50	
6360	423 445,35	4 234 962,38		2,50	
6361	423 445,40	4 234 962,38		2,50	
6362	423 445,55	4 234 962,38		2,50	
6363	423 445,56	4 234 962,38		2,50	
6364	423 445,62	4 234 962,39		2,50	
6365	423 445,74	4 234 962,39		2,50	
6366	423 446,05	4 234 962,13		2,50	
6367	423 454,05	4 234 971,46		2,50	
6368	423 466,67	4 234 989,49		2,50	
6369	423 467,06	4 234 989,90		2,50	
6370	423 475,83	4 234 996,93		2,50	
6371	423 484,27	4 235 010,89		2,50	
6372	423 488,48	4 235 025,99		2,50	
6373	423 488,58	4 235 026,23		2,50	
6374	423 488,87	4 235 028,50		2,50	
6375	423 487,63	4 235 030,93		2,50	
6376	423 487,59	4 235 031,00		2,50	
6377	423 487,55	4 235 031,08		2,50	
6378	423 487,51	4 235 031,15		2,50	
6379	423 487,47	4 235 031,22		2,50	
6380	423 487,43	4 235 031,30		2,50	
6381	423 487,32	4 235 031,47		2,50	
6382	423 487,12	4 235 031,77		2,50	
6383	423 487,03	4 235 031,89		2,50	
6384	423 486,82	4 235 032,17		2,50	
6385	423 486,74	4 235 032,28		2,50	
6386	423 486,53	4 235 032,54		2,50	
6387	423 486,40	4 235 032,69		2,50	
6388	423 481,50	4 235 037,90		2,50	
6389	423 481,37	4 235 038,03		2,50	
6390	423 481,09	4 235 038,29		2,50	
6391	423 480,94	4 235 038,43		2,50	
6392	423 480,69	4 235 038,63		2,50	
6393	423 480,58	4 235 038,72		2,50	
6394	423 480,36	4 235 038,88		2,50	
6395	423 480,24	4 235 038,96		2,50	
6396	423 475,33	4 235 042,30		2,50	
6397	423 475,21	4 235 042,39		2,50	
6398	423 475,08	4 235 042,47		2,50	
6399	423 475,03	4 235 042,49		2,50	
6400	423 471,92	4 235 044,40	2,50		
6401	423 470,94	4 235 045,29	2,50		
6402	423 470,95	4 235 047,83	2,50		
6403	423 470,98	4 235 048,11	2,50		
6404	423 470,85	4 235 050,53	2,50		
6405	423 469,79	4 235 063,06	2,50		
6406	423 470,02	4 235 070,00	2,50		
6407	423 474,02	4 235 081,55	2,50		

Раздел 2

Сведения о местоположении границ объекта					
1	2	3	4	5	6
6408	423 475,45	4 235 085,18	Картометрический метод	2,50	—
6409	423 477,19	4 235 089,76		2,50	
6410	423 478,01	4 235 094,43		2,50	
6411	423 479,02	4 235 097,81		2,50	
6412	423 479,89	4 235 098,06		2,50	
6413	423 480,87	4 235 097,91		2,50	
6414	423 481,79	4 235 097,50		2,50	
6415	423 481,82	4 235 096,04		2,50	
6416	423 480,54	4 235 092,57		2,50	
6417	423 477,46	4 235 087,46		2,50	
6418	423 476,61	4 235 086,47		2,50	
6419	423 470,62	4 235 069,77		2,50	
6420	423 470,66	4 235 067,22		2,50	
6421	423 471,43	4 235 052,18		2,50	
6422	423 476,27	4 235 046,51		2,50	
6423	423 476,43	4 235 046,34		2,50	
6424	423 476,80	4 235 045,97		2,50	
6425	423 477,01	4 235 045,77		2,50	
6426	423 477,40	4 235 045,45		2,50	
6427	423 477,62	4 235 045,29		2,50	
6428	423 478,03	4 235 045,01		2,50	
6429	423 478,22	4 235 044,89		2,50	
6430	423 478,33	4 235 044,83		2,50	
6431	423 478,44	4 235 044,77		2,50	
6432	423 478,55	4 235 044,71		2,50	
6433	423 478,61	4 235 044,68		2,50	
6434	423 478,71	4 235 044,63		2,50	
6435	423 478,75	4 235 044,61		2,50	
6436	423 483,26	4 235 042,47		2,50	
6437	423 483,56	4 235 042,34		2,50	
6438	423 484,17	4 235 042,13		2,50	
6439	423 484,48	4 235 042,04		2,50	
6440	423 485,12	4 235 041,89		2,50	
6441	423 485,44	4 235 041,83		2,50	
6442	423 486,12	4 235 041,75		2,50	
6443	423 486,48	4 235 041,73		2,50	
6444	423 486,64	4 235 041,73		2,50	
6445	423 486,94	4 235 041,75		2,50	
6446	423 487,08	4 235 041,76		2,50	
6447	423 487,33	4 235 041,78		2,50	
6448	423 487,40	4 235 041,79		2,50	
6449	423 487,60	4 235 041,82		2,50	
6450	423 487,73	4 235 041,83	2,50		
6451	423 491,70	4 235 042,50	2,50		
6452	423 492,01	4 235 043,62	2,50		
6453	423 492,21	4 235 044,08	2,50		
6454	423 492,62	4 235 044,58	2,50		
6455	423 498,14	4 235 049,41	2,50		
6456	423 511,50	4 235 073,19	2,50		
6457	423 526,26	4 235 106,61	2,50		
6458	423 526,28	4 235 106,64	2,50		
6459	423 535,21	4 235 125,84	2,50		
6460	423 536,00	4 235 126,88	2,50		
6461	423 536,34	4 235 127,44	2,50		
6462	423 534,33	4 235 140,07	2,50		

Раздел 2

Сведения о местоположении границ объекта					
1	2	3	4	5	6
6463	423 534,30	4 235 140,20	Картометрический метод	2,50	—
6464	423 534,22	4 235 140,50		2,50	
6465	423 534,17	4 235 140,68		2,50	
6466	423 534,10	4 235 140,88		2,50	
6467	423 534,06	4 235 141,01		2,50	
6468	423 534,02	4 235 141,14		2,50	
6469	423 531,91	4 235 146,74		2,50	
6470	423 531,88	4 235 146,81		2,50	
6471	423 531,81	4 235 146,98		2,50	
6472	423 531,77	4 235 147,09		2,50	
6473	423 531,67	4 235 147,31		2,50	
6474	423 531,60	4 235 147,45		2,50	
6475	423 531,46	4 235 147,72		2,50	
6476	423 531,39	4 235 147,85		2,50	
6477	423 531,24	4 235 148,08		2,50	
6478	423 530,93	4 235 148,52		2,50	
6479	423 530,77	4 235 148,73		2,50	
6480	423 530,42	4 235 149,14		2,50	
6481	423 530,24	4 235 149,33		2,50	
6482	423 529,85	4 235 149,72		2,50	
6483	423 529,63	4 235 149,92		2,50	
6484	423 524,85	4 235 153,82		2,50	
6485	423 523,93	4 235 155,12		2,50	
6486	423 523,85	4 235 155,86		2,50	
6487	423 524,12	4 235 156,43		2,50	
6488	423 525,23	4 235 156,74		2,50	
6489	423 530,25	4 235 157,52		2,50	
6490	423 535,74	4 235 156,58		2,50	
6491	423 551,09	4 235 147,87		2,50	
6492	423 554,37	4 235 145,28		2,50	
6493	423 554,92	4 235 141,34		2,50	
6494	423 554,91	4 235 138,28		2,50	
6495	423 552,71	4 235 135,43		2,50	
6496	423 544,18	4 235 128,59		2,50	
6497	423 538,83	4 235 124,16	2,50		
6498	423 529,91	4 235 104,97	2,50		
6499	423 515,12	4 235 071,48	2,50		
6500	423 515,03	4 235 071,31	2,50		
6501	423 501,45	4 235 047,15	2,50		
6502	423 501,44	4 235 047,13	2,50		
6503	423 501,03	4 235 046,63	2,50		
6504	423 495,71	4 235 041,97	2,50		
6505	423 493,78	4 235 034,97	2,50		
6506	423 493,75	4 235 034,86	2,50		
6507	423 493,72	4 235 034,71	2,50		
6508	423 493,70	4 235 034,60	2,50		
6509	423 493,66	4 235 034,41	2,50		
6510	423 493,62	4 235 034,25	2,50		
6511	423 493,60	4 235 034,10	2,50		
6512	423 492,46	4 235 025,05	2,50		
6513	423 492,21	4 235 024,30	2,50		
6514	423 492,14	4 235 024,22	2,50		
6515	423 488,05	4 235 009,55	2,50		
6516	423 487,85	4 235 009,09	2,50		
6517	423 487,83	4 235 009,06	2,50		

Раздел 2

Сведения о местоположении границ объекта					
1	2	3	4	5	6
6518	423 479,07	4 234 994,57	Картометрический метод	2,50	—
6519	423 478,61	4 234 994,04		2,50	
6520	423 469,78	4 234 986,96		2,50	
6521	423 457,27	4 234 969,08		2,50	
6522	423 457,15	4 234 968,93		2,50	
6523	423 444,57	4 234 954,25		2,50	
6524	423 418,68	4 234 912,94		2,50	
6525	423 411,99	4 234 899,57		2,50	
6526	423 411,93	4 234 899,46		2,50	
6527	423 395,75	4 234 871,30		2,50	
6528	423 391,23	4 234 857,07		2,50	
6529	423 388,14	4 234 841,82		2,50	
6530	423 387,91	4 234 841,22		2,50	
6531	423 387,89	4 234 841,18		2,50	
6532	423 382,76	4 234 832,73		2,50	
6533	423 382,14	4 234 832,10		2,50	
6534	423 375,19	4 234 827,57		2,50	
6535	423 375,10	4 234 827,51		2,50	
6536	423 375,01	4 234 827,46		2,50	
6537	423 357,69	4 234 818,61		2,50	
6538	423 345,59	4 234 810,52		2,50	
6539	423 342,35	4 234 806,25		2,50	
6540	423 330,04	4 234 783,66		2,50	
6541	423 330,01	4 234 783,61		2,50	
6542	423 329,31	4 234 782,90		2,50	
6543	423 325,18	4 234 780,41		2,50	
6544	423 324,30	4 234 779,21		2,50	
6545	423 315,21	4 234 772,35		2,50	
6546	423 315,18	4 234 772,33		2,50	
6547	423 315,06	4 234 772,24		2,50	
6548	423 306,04	4 234 765,14		2,50	
6549	423 305,98	4 234 765,10		2,50	
6550	423 305,81	4 234 764,96		2,50	
6551	423 305,70	4 234 764,86		2,50	
6552	423 305,62	4 234 764,80		2,50	
6553	423 305,52	4 234 764,71		2,50	
6554	423 300,30	4 234 759,80		2,50	
6555	423 300,21	4 234 759,70		2,50	
6556	423 300,09	4 234 759,58		2,50	
6557	423 300,06	4 234 759,55		2,50	
6558	423 299,92	4 234 759,40		2,50	
6559	423 299,85	4 234 759,33		2,50	
6560	423 299,69	4 234 759,15	2,50		
6561	423 299,60	4 234 759,04	2,50		
6562	423 294,38	4 234 752,53	2,50		
6563	423 294,28	4 234 752,40	2,50		
6564	423 294,15	4 234 752,22	2,50		
6565	423 294,12	4 234 752,17	2,50		
6566	423 293,99	4 234 751,98	2,50		
6567	423 293,95	4 234 751,93	2,50		
6568	423 293,82	4 234 751,73	2,50		
6569	423 293,73	4 234 751,58	2,50		
6570	423 293,66	4 234 751,44	2,50		
6571	423 293,50	4 234 751,13	2,50		
6572	423 293,41	4 234 750,96	2,50		

Раздел 2

Сведения о местоположении границ объекта					
1	2	3	4	5	6
6573	423 293,30	4 234 750,70	Картометрический метод	2,50	—
6574	423 293,25	4 234 750,55		2,50	
6575	423 293,18	4 234 750,36		2,50	
6576	423 293,16	4 234 750,32		2,50	
6577	423 290,03	4 234 741,44		2,50	
6578	423 286,25	4 234 732,93		2,50	
6579	423 286,20	4 234 732,81		2,50	
6580	423 286,08	4 234 732,50		2,50	
6581	423 286,01	4 234 732,32		2,50	
6582	423 285,92	4 234 732,04		2,50	
6583	423 285,87	4 234 731,83		2,50	
6584	423 285,81	4 234 731,59		2,50	
6585	423 285,80	4 234 731,55		2,50	
6586	423 284,12	4 234 724,23		2,50	
6587	423 279,31	4 234 717,93		2,50	
6588	423 276,78	4 234 715,78		2,50	
6589	423 273,84	4 234 715,98		2,50	
6590	423 270,13	4 234 716,39		2,50	
6591	423 269,95	4 234 716,40		2,50	
6592	423 269,78	4 234 716,41		2,50	
6593	423 269,63	4 234 716,42		2,50	
6594	423 269,48	4 234 716,42		2,50	
6595	423 269,32	4 234 716,43		2,50	
6596	423 269,24	4 234 716,43		2,50	
6597	423 269,08	4 234 716,42		2,50	
6598	423 268,93	4 234 716,42		2,50	
6599	423 264,15	4 234 716,17		2,50	
6600	423 263,80	4 234 716,14		2,50	
6601	423 263,07	4 234 716,01		2,50	
6602	423 262,69	4 234 715,92		2,50	
6603	423 262,02	4 234 715,71		2,50	
6604	423 261,69	4 234 715,59		2,50	
6605	423 261,07	4 234 715,32		2,50	
6606	423 260,78	4 234 715,17		2,50	
6607	423 260,59	4 234 715,05		2,50	
6608	423 260,18	4 234 714,77		2,50	
6609	423 259,96	4 234 714,61		2,50	
6610	423 259,56	4 234 714,28		2,50	
6611	423 259,36	4 234 714,09		2,50	
6612	423 258,97	4 234 713,70		2,50	
6613	423 258,78	4 234 713,50		2,50	
6614	423 255,44	4 234 709,52		2,50	
6615	423 255,34	4 234 709,38		2,50	
6616	423 255,18	4 234 709,16		2,50	
6617	423 255,12	4 234 709,09		2,50	
6618	423 254,97	4 234 708,88		2,50	
6619	423 254,92	4 234 708,80		2,50	
6620	423 254,83	4 234 708,67	2,50		
6621	423 254,49	4 234 708,05	2,50		
6622	423 252,20	4 234 697,17	2,50		
6623	423 246,98	4 234 664,01	2,50		
6624	423 246,21	4 234 644,92	2,50		
6625	423 244,04	4 234 639,69	2,50		
6626	423 242,34	4 234 636,46	2,50		
6627	423 238,12	4 234 633,35	2,50		

Раздел 2

Сведения о местоположении границ объекта					
1	2	3	4	5	6
6628	423 235,41	4 234 631,55	Картометрический метод	2,50	—
6629	423 229,15	4 234 624,91		2,50	
6630	423 219,51	4 234 610,87		2,50	
6631	423 219,44	4 234 610,78		2,50	
6632	423 212,49	4 234 601,79		2,50	
6633	423 211,49	4 234 596,68		2,50	
6634	423 211,41	4 234 596,39		2,50	
6635	423 210,92	4 234 595,04		2,50	
6636	423 210,15	4 234 592,39		2,50	
6637	423 210,67	4 234 588,62		2,50	
6638	423 211,04	4 234 588,15		2,50	
6639	423 216,43	4 234 585,86		2,50	
6640	423 223,99	4 234 584,39		2,50	
6641	423 224,04	4 234 584,39		2,50	
6642	423 231,21	4 234 582,80		2,50	
6643	423 231,78	4 234 582,58		2,50	
6644	423 232,17	4 234 582,28		2,50	
6645	423 235,27	4 234 579,26		2,50	
6646	423 235,61	4 234 578,83		2,50	
6647	423 235,84	4 234 578,25		2,50	
6648	423 236,97	4 234 572,96		2,50	
6649	423 237,01	4 234 572,54		2,50	
6650	423 236,99	4 234 572,26		2,50	
6651	423 235,93	4 234 564,79		2,50	
6652	423 235,89	4 234 564,59		2,50	
6653	423 232,57	4 234 551,00		2,50	
6654	423 232,47	4 234 550,69		2,50	
6655	423 229,15	4 234 542,99		2,50	
6656	423 229,04	4 234 542,78		2,50	
6657	423 228,87	4 234 542,53		2,50	
6658	423 218,80	4 234 530,03		2,50	
6659	423 212,96	4 234 521,75		2,50	
6660	423 203,94	4 234 498,58		2,50	
6661	423 203,81	4 234 498,30		2,50	
6662	423 203,77	4 234 498,24		2,50	
6663	423 201,24	4 234 494,22		2,50	
6664	423 201,20	4 234 494,16		2,50	
6665	423 192,53	4 234 481,51		2,50	
6666	423 192,41	4 234 481,35		2,50	
6667	423 189,72	4 234 478,15		2,50	
6668	423 189,21	4 234 477,72		2,50	
6669	423 180,09	4 234 472,28		2,50	
6670	423 175,31	4 234 468,89	2,50		
6671	423 175,04	4 234 468,40	2,50		
6672	423 171,41	4 234 457,93	2,50		
6673	423 169,17	4 234 452,96	2,50		
6674	423 168,76	4 234 451,09	2,50		
6675	423 168,33	4 234 446,54	2,50		
6676	423 168,02	4 234 438,03	2,50		
6677	423 167,94	4 234 437,53	2,50		
6678	423 166,28	4 234 431,95	2,50		
6679	423 166,09	4 234 431,52	2,50		
6680	423 166,03	4 234 431,42	2,50		
6681	423 162,86	4 234 426,59	2,50		
6682	423 162,48	4 234 426,16	2,50		

Раздел 2

Сведения о местоположении границ объекта					
1	2	3	4	5	6
6683	423 157,38	4 234 421,88	Картометрический метод	2,50	—
6684	423 157,13	4 234 421,69		2,50	
6685	423 147,30	4 234 415,70		2,50	
6686	423 145,21	4 234 411,80		2,50	
6687	423 144,38	4 234 407,54		2,50	
6688	423 143,74	4 234 403,97		2,50	
6689	423 143,68	4 234 403,75		2,50	
6690	423 142,81	4 234 400,88		2,50	
6691	423 142,76	4 234 400,72		2,50	
6692	423 141,66	4 234 397,93		2,50	
6693	423 141,53	4 234 397,66		2,50	
6694	423 141,37	4 234 397,42		2,50	
6695	423 137,26	4 234 392,18		2,50	
6696	423 137,22	4 234 392,13		2,50	
6697	423 130,97	4 234 384,71		2,50	
6698	423 129,44	4 234 382,57		2,50	
6699	423 128,96	4 234 378,80		2,50	
6700	423 128,81	4 234 374,88		2,50	
6701	423 128,80	4 234 374,80		2,50	
6702	423 127,75	4 234 361,44		2,50	
6703	423 127,70	4 234 361,12		2,50	
6704	423 125,90	4 234 353,78		2,50	
6705	423 124,71	4 234 347,78		2,50	
6706	423 124,61	4 234 347,44		2,50	
6707	423 122,59	4 234 342,26		2,50	
6708	423 122,33	4 234 339,64		2,50	
6709	423 122,56	4 234 330,25		2,50	
6710	423 122,56	4 234 330,20		2,50	
6711	423 122,53	4 234 329,86		2,50	
6712	423 121,02	4 234 320,96		2,50	
6713	423 120,95	4 234 320,66		2,50	
6714	423 114,46	4 234 301,19		2,50	
6715	423 114,44	4 234 301,15		2,50	
6716	423 105,01	4 234 275,08		2,50	
6717	423 104,87	4 234 274,77		2,50	
6718	423 093,86	4 234 255,42		2,50	
6719	423 093,85	4 234 255,41		2,50	
6720	423 093,77	4 234 255,27	2,50		
6721	423 080,04	4 234 235,35	2,50		
6722	423 073,72	4 234 225,27	2,50		
6723	423 073,52	4 234 225,00	2,50		
6724	423 063,09	4 234 213,37	2,50		
6725	423 062,89	4 234 213,18	2,50		
6726	423 059,86	4 234 210,63	2,50		
6727	423 059,57	4 234 210,43	2,50		
6728	423 059,46	4 234 210,37	2,50		
6729	423 014,12	4 234 187,81	2,50		
6730	423 011,17	4 234 185,89	2,50		
6731	422 999,98	4 234 177,85	2,50		
6732	422 990,05	4 234 168,15	2,50		
6733	422 989,82	4 234 167,96	2,50		
6734	422 984,31	4 234 163,96	2,50		
6735	422 984,20	4 234 163,88	2,50		
6736	422 979,22	4 234 160,78	2,50		
6737	422 979,16	4 234 160,74	2,50		

Раздел 2

Сведения о местоположении границ объекта					
1	2	3	4	5	6
6738	422 979,11	4 234 160,72	Картометрический метод	2,50	—
6739	422 974,66	4 234 158,31		2,50	
6740	422 974,63	4 234 158,29		2,50	
6741	422 969,49	4 234 155,65		2,50	
6742	422 969,21	4 234 155,52		2,50	
6743	422 965,01	4 234 154,11		2,50	
6744	422 959,07	4 234 151,86		2,50	
6745	422 954,36	4 234 149,95		2,50	
6746	422 949,04	4 234 145,71		2,50	
6747	422 948,39	4 234 145,19		2,50	
6748	422 944,22	4 234 141,85		2,50	
6749	422 940,16	4 234 137,30		2,50	
6750	422 939,67	4 234 136,90		2,50	
6751	422 939,59	4 234 136,85		2,50	
6752	422 921,40	4 234 127,39		2,50	
6753	422 920,86	4 234 127,20		2,50	
6754	422 906,18	4 234 124,40		2,50	
6755	422 905,52	4 234 124,18		2,50	
6756	422 901,85	4 234 123,56		2,50	
6757	422 895,57	4 234 120,62		2,50	
6758	422 895,04	4 234 120,46		2,50	
6759	422 871,97	4 234 116,73		2,50	
6760	422 869,68	4 234 114,59		2,50	
6761	422 869,61	4 234 114,39		2,50	
6762	422 869,49	4 234 114,02		2,50	
6763	422 869,40	4 234 113,72		2,50	
6764	422 868,05	4 234 108,39		2,50	
6765	422 868,01	4 234 108,20		2,50	
6766	422 867,97	4 234 108,01		2,50	
6767	422 867,94	4 234 107,88		2,50	
6768	422 867,89	4 234 107,61		2,50	
6769	422 867,84	4 234 107,26		2,50	
6770	422 867,80	4 234 106,91		2,50	
6771	422 867,78	4 234 106,67		2,50	
6772	422 867,49	4 234 102,15		2,50	
6773	422 867,49	4 234 102,09		2,50	
6774	422 867,48	4 234 101,90		2,50	
6775	422 867,47	4 234 101,64		2,50	
6776	422 867,47	4 234 101,56		2,50	
6777	422 867,45	4 234 097,32		2,50	
6778	422 867,45	4 234 097,30		2,50	
6779	422 867,45	4 234 097,28		2,50	
6780	422 867,45	4 234 097,27	2,50		
6781	422 867,46	4 234 096,95	2,50		
6782	422 867,48	4 234 096,64	2,50		
6783	422 867,50	4 234 096,44	2,50		
6784	422 867,53	4 234 096,15	2,50		
6785	422 867,56	4 234 095,92	2,50		
6786	422 867,60	4 234 095,66	2,50		
6787	422 867,63	4 234 095,45	2,50		
6788	422 868,67	4 234 090,12	2,50		
6789	422 868,69	4 234 090,01	2,50		
6790	422 869,12	4 234 087,94	2,50		
6791	422 868,34	4 234 087,03	2,50		
6792	422 867,11	4 234 086,70	2,50		

Раздел 2

Сведения о местоположении границ объекта					
1	2	3	4	5	6
6793	422 861,20	4 234 086,06	Картометрический метод	2,50	—
6794	422 853,74	4 234 086,09		2,50	
6795	422 844,16	4 234 086,12		2,50	
6796	422 844,14	4 234 086,12		2,50	
6797	422 844,13	4 234 086,12		2,50	
6798	422 844,12	4 234 086,12		2,50	
6799	422 843,46	4 234 086,08		2,50	
6800	422 842,98	4 234 086,01		2,50	
6801	422 841,06	4 234 083,66		2,50	
6802	422 840,51	4 234 083,19		2,50	
6803	422 840,38	4 234 083,13		2,50	
6804	422 815,54	4 234 071,12		2,50	
6805	422 805,55	4 234 062,94		2,50	
6806	422 872,91	4 234 062,45		2,50	
6807	422 900,20	4 234 093,25		2,50	
6808	422 930,79	4 234 115,38		2,50	
6809	423 006,35	4 234 151,41		2,50	
6810	423 015,96	4 234 161,40		2,50	
6811	423 024,75	4 234 167,94		2,50	
6812	423 036,01	4 234 173,19		2,50	
6813	423 053,68	4 234 180,29		2,50	
6814	423 056,84	4 234 180,98		2,50	
6815	423 062,57	4 234 183,19		2,50	
6816	423 065,07	4 234 184,91		2,50	
6817	423 072,03	4 234 190,47		2,50	
6818	423 075,27	4 234 193,74		2,50	
6819	423 086,51	4 234 208,08		2,50	
6820	423 087,91	4 234 210,12		2,50	
6821	423 094,80	4 234 221,60		2,50	
6822	423 102,23	4 234 231,19		2,50	
6823	423 108,93	4 234 238,08		2,50	
6824	423 111,18	4 234 240,85		2,50	
6825	423 117,09	4 234 249,62		2,50	
6826	423 117,82	4 234 250,79		2,50	
6827	423 117,91	4 234 250,95		2,50	
6828	423 124,07	4 234 261,85		2,50	
6829	423 125,90	4 234 266,25		2,50	
6830	423 132,64	4 234 290,12		2,50	
6831	423 140,45	4 234 316,91		2,50	
6832	423 141,17	4 234 320,73		2,50	
6833	423 142,47	4 234 335,40		2,50	
6834	423 142,86	4 234 337,38		2,50	
6835	423 145,74	4 234 343,27		2,50	
6836	423 147,71	4 234 350,54		2,50	
6837	423 148,19	4 234 356,89		2,50	
6838	423 150,24	4 234 367,79		2,50	
6839	423 151,14	4 234 370,82		2,50	
6840	423 154,33	4 234 375,31	2,50		
6841	423 155,05	4 234 376,39	2,50		
6842	423 160,96	4 234 385,96	2,50		
6843	423 161,26	4 234 386,46	2,50		
6844	423 162,48	4 234 388,96	2,50		
6845	423 165,17	4 234 395,61	2,50		
6846	423 166,05	4 234 398,35	2,50		
6847	423 166,43	4 234 399,91	2,50		

Раздел 2

Сведения о местоположении границ объекта					
1	2	3	4	5	6
6848	423 172,62	4 234 405,29	Картометрический метод	2,50	—
6849	423 175,91	4 234 408,98		2,50	
6850	423 181,80	4 234 417,48		2,50	
6851	423 182,69	4 234 418,87		2,50	
6852	423 184,48	4 234 422,98		2,50	
6853	423 188,70	4 234 436,68		2,50	
6854	423 193,83	4 234 448,04		2,50	
6855	423 194,50	4 234 449,73		2,50	
6856	423 196,23	4 234 454,74		2,50	
6857	423 198,42	4 234 456,35		2,50	
6858	423 198,80	4 234 456,64		2,50	
6859	423 203,61	4 234 460,35		2,50	
6860	423 207,65	4 234 464,53		2,50	
6861	423 222,11	4 234 484,72		2,50	
6862	423 223,18	4 234 486,37		2,50	
6863	423 224,88	4 234 490,20		2,50	
6864	423 227,04	4 234 496,85		2,50	
6865	423 227,18	4 234 497,30		2,50	
6866	423 229,34	4 234 504,52		2,50	
6867	423 232,59	4 234 510,79		2,50	
6868	423 238,10	4 234 518,31		2,50	
6869	423 239,12	4 234 519,85		2,50	
6870	423 246,96	4 234 532,94		2,50	
6871	423 247,13	4 234 533,22		2,50	
6872	423 248,75	4 234 536,81		2,50	
6873	423 253,34	4 234 550,37		2,50	
6874	423 253,69	4 234 551,52		2,50	
6875	423 257,62	4 234 565,89		2,50	
6876	423 258,33	4 234 571,15		2,50	
6877	423 258,31	4 234 571,81		2,50	
6878	423 258,07	4 234 579,13		2,50	
6879	423 255,41	4 234 588,48		2,50	
6880	423 253,30	4 234 591,46		2,50	
6881	423 249,20	4 234 596,27		2,50	
6882	423 243,98	4 234 600,61	2,50		
6883	423 243,46	4 234 600,89	2,50		
6884	423 242,82	4 234 601,24	2,50		
6885	423 244,20	4 234 602,99	2,50		
6886	423 244,81	4 234 603,79	2,50		
6887	423 246,08	4 234 605,58	2,50		
6888	423 247,33	4 234 606,47	2,50		
6889	423 253,45	4 234 610,52	2,50		
6890	423 254,31	4 234 611,11	2,50		
6891	423 260,05	4 234 615,35	2,50		
6892	423 265,49	4 234 621,44	2,50		
6893	423 265,83	4 234 622,06	2,50		
6894	423 268,51	4 234 627,11	2,50		
6895	423 269,31	4 234 628,81	2,50		
6896	423 272,13	4 234 635,59	2,50		
6897	423 273,65	4 234 642,47	2,50		
6898	423 274,88	4 234 673,35	2,50		
6899	423 276,78	4 234 688,22	2,50		
6900	423 277,93	4 234 688,14	2,50		
6901	423 279,30	4 234 688,10	2,50		
6902	423 289,30	4 234 690,77	2,50		

Раздел 2

Сведения о местоположении границ объекта					
1	2	3	4	5	6
6903	423 292,23	4 234 692,83	Картометрический метод	2,50	—
6904	423 297,71	4 234 697,48		2,50	
6905	423 300,67	4 234 700,59		2,50	
6906	423 306,97	4 234 708,83		2,50	
6907	423 308,40	4 234 710,97		2,50	
6908	423 310,58	4 234 716,52		2,50	
6909	423 312,17	4 234 723,53		2,50	
6910	423 315,28	4 234 730,53		2,50	
6911	423 315,87	4 234 732,02		2,50	
6912	423 317,97	4 234 737,97		2,50	
6913	423 320,18	4 234 740,73		2,50	
6914	423 323,73	4 234 744,08		2,50	
6915	423 331,89	4 234 750,49		2,50	
6916	423 341,74	4 234 757,92		2,50	
6917	423 345,81	4 234 762,04		2,50	
6918	423 351,58	4 234 769,88		2,50	
6919	423 352,79	4 234 771,73		2,50	
6920	423 353,86	4 234 773,88		2,50	
6921	423 359,07	4 234 786,10		2,50	
6922	423 364,16	4 234 792,79		2,50	
6923	423 372,03	4 234 798,12		2,50	
6924	423 380,10	4 234 803,12		2,50	
6925	423 386,68	4 234 805,78		2,50	
6926	423 389,17	4 234 806,99		2,50	
6927	423 393,40	4 234 810,26		2,50	
6928	423 399,96	4 234 816,89		2,50	
6929	423 401,61	4 234 818,80		2,50	
6930	423 406,69	4 234 825,44		2,50	
6931	423 408,13	4 234 827,59		2,50	
6932	423 409,86	4 234 831,53		2,50	
6933	423 415,53	4 234 849,34		2,50	
6934	423 415,57	4 234 849,47		2,50	
6935	423 418,84	4 234 859,96		2,50	
6936	423 424,51	4 234 868,12		2,50	
6937	423 425,33	4 234 869,41	2,50		
6938	423 430,56	4 234 878,31	2,50		
6939	423 430,64	4 234 878,44	2,50		
6940	423 431,78	4 234 880,76	2,50		
6941	423 437,26	4 234 893,92	2,50		
6942	423 449,85	4 234 916,43	2,50		
6943	423 450,94	4 234 918,71	2,50		
6944	423 455,30	4 234 929,55	2,50		
6945	423 461,18	4 234 939,20	2,50		
6946	423 475,01	4 234 956,70	2,50		
6947	423 475,69	4 234 957,62	2,50		
6948	423 482,87	4 234 967,86	2,50		
6949	423 487,50	4 234 971,90	2,50		
6950	423 490,74	4 234 973,79	2,50		
6951	423 495,52	4 234 977,69	2,50		
6952	423 504,35	4 234 987,51	2,50		
6953	423 506,80	4 234 990,89	2,50		
6954	423 512,70	4 235 001,12	2,50		
6955	423 514,90	4 235 006,79	2,50		
6956	423 516,93	4 235 015,97	2,50		
6957	423 517,25	4 235 017,80	2,50		

Раздел 2

Сведения о местоположении границ объекта					
1	2	3	4	5	6
6958	423 518,73	4 235 029,54	Картометрический метод	2,50	—
6959	423 520,26	4 235 035,09		2,50	
6960	423 526,03	4 235 045,32		2,50	
6961	423 526,06	4 235 045,38		2,50	
6962	423 537,07	4 235 065,05		2,50	
6963	423 537,82	4 235 066,54		2,50	
6964	423 544,40	4 235 081,03		2,50	
6965	423 545,35	4 235 083,54		2,50	
6966	423 548,63	4 235 094,46		2,50	
6967	423 550,00	4 235 097,56		2,50	
6968	423 552,74	4 235 101,57		2,50	
6969	423 558,99	4 235 105,42		2,50	
6970	423 560,99	4 235 106,83		2,50	
6971	423 561,48	4 235 107,23		2,50	
6972	423 570,60	4 235 114,52		2,50	
6973	423 573,96	4 235 117,94		2,50	
6974	423 578,25	4 235 123,52		2,50	
6975	423 579,72	4 235 125,71		2,50	
6976	423 582,41	4 235 135,64		2,50	
6977	423 582,43	4 235 141,77		2,50	
6978	423 582,43	4 235 141,84		2,50	
6979	423 582,24	4 235 144,58		2,50	
6980	423 581,20	4 235 152,04		2,50	
6981	423 578,73	4 235 159,22		2,50	
6982	423 639,70	4 235 136,60		2,50	
6983	423 649,96	4 235 137,81		2,50	
6984	423 667,28	4 235 144,26		2,50	
6985	423 686,79	4 235 159,25		2,50	
6986	423 691,06	4 235 163,73		2,50	
6987	423 733,18	4 235 224,66		2,50	
6988	423 792,45	4 235 285,01		2,50	
6989	423 819,90	4 235 277,47		2,50	
6990	423 825,20	4 235 276,76		2,50	
6991	423 829,80	4 235 277,30		2,50	
6992	423 867,91	4 235 286,32	2,50		
6993	423 873,31	4 235 288,45	2,50		
6994	423 876,95	4 235 291,15	2,50		
6995	423 966,36	4 235 374,53	2,50		
6996	423 967,95	4 235 376,20	2,50		
6997	423 982,59	4 235 393,43	2,50		
6998	423 983,02	4 235 393,94	2,50		
6999	424 010,74	4 235 428,82	2,50		
7000	424 012,40	4 235 431,27	2,50		
7001	424 015,05	4 235 440,27	2,50		
7002	424 018,14	4 235 502,58	2,50		
7003	424 018,17	4 235 503,57	2,50		
7004	424 015,49	4 235 513,57	2,50		
7005	424 008,17	4 235 520,89	2,50		
5513	423 998,24	4 235 523,54	2,50		
нВоп-007					
7006	422 374,94	4 234 309,64	Картометрический метод	2,50	—
7007	422 374,94	4 234 309,63		2,50	
7008	422 383,08	4 234 311,71		2,50	
7009	422 390,71	4 234 311,72		2,50	
7010	422 390,73	4 234 311,72		2,50	

Раздел 2

Сведения о местоположении границ объекта					
1	2	3	4	5	6
7011	422 390,74	4 234 311,72	Картометрический метод	2,50	—
7012	422 405,22	4 234 312,07		2,50	
7013	422 414,73	4 234 311,83		2,50	
7014	422 419,73	4 234 311,43		2,50	
7015	422 422,77	4 234 311,15		2,50	
7016	422 426,46	4 234 310,39		2,50	
7017	422 428,87	4 234 309,39		2,50	
7018	422 432,32	4 234 307,61		2,50	
7019	422 437,54	4 234 303,32		2,50	
7020	422 441,11	4 234 298,04		2,50	
7021	422 445,56	4 234 289,96		2,50	
7022	422 445,57	4 234 289,95		2,50	
7023	422 445,57	4 234 289,94		2,50	
7024	422 445,58	4 234 289,93		2,50	
7025	422 445,61	4 234 289,89		2,50	
7026	422 445,70	4 234 289,76		2,50	
7027	422 445,71	4 234 289,75		2,50	
7028	422 450,61	4 234 283,60		2,50	
7029	422 450,65	4 234 283,56		2,50	
7030	422 450,76	4 234 283,45		2,50	
7031	422 450,77	4 234 283,44		2,50	
7032	422 455,01	4 234 279,56		2,50	
7033	422 455,05	4 234 279,53		2,50	
7034	422 455,20	4 234 279,42		2,50	
7035	422 455,24	4 234 279,39		2,50	
7036	422 458,95	4 234 277,13		2,50	
7037	422 459,00	4 234 277,09		2,50	
7038	422 459,03	4 234 277,08		2,50	
7039	422 459,18	4 234 277,00		2,50	
7040	422 459,23	4 234 276,98		2,50	
7041	422 466,14	4 234 274,42		2,50	
7042	422 466,21	4 234 274,40		2,50	
7043	422 466,48	4 234 274,35		2,50	
7044	422 466,54	4 234 274,34		2,50	
7045	422 471,46	4 234 273,92		2,50	
7046	422 471,50	4 234 273,92		2,50	
7047	422 471,58	4 234 273,92		2,50	
7048	422 476,05	4 234 273,90		2,50	
7049	422 479,85	4 234 273,63		2,50	
7050	422 484,68	4 234 273,21		2,50	
7051	422 490,33	4 234 272,14		2,50	
7052	422 490,35	4 234 272,14		2,50	
7053	422 490,46	4 234 272,13		2,50	
7054	422 490,49	4 234 272,13		2,50	
7055	422 497,79	4 234 271,57		2,50	
7056	422 502,31	4 234 270,21		2,50	
7057	422 508,47	4 234 265,82		2,50	
7058	422 508,48	4 234 265,80		2,50	
7059	422 508,53	4 234 265,77		2,50	
7060	422 513,78	4 234 262,35		2,50	
7061	422 513,80	4 234 262,34		2,50	
7062	422 513,83	4 234 262,33		2,50	
7063	422 513,87	4 234 262,30		2,50	
7064	422 513,89	4 234 262,29		2,50	
7065	422 513,90	4 234 262,28		2,50	

Раздел 2

Сведения о местоположении границ объекта					
1	2	3	4	5	6
7066	422 516,39	4 234 260,96	Картометрический метод	2,50	—
7067	422 518,90	4 234 257,76		2,50	
7068	422 520,26	4 234 251,20		2,50	
7069	422 522,70	4 234 236,65		2,50	
7070	422 523,06	4 234 227,82		2,50	
7071	422 523,08	4 234 227,34		2,50	
7072	422 524,56	4 234 227,88		2,50	
7073	422 530,98	4 234 230,60		2,50	
7074	422 529,50	4 234 239,91		2,50	
7075	422 522,75	4 234 282,17		2,50	
7076	422 520,62	4 234 283,55		2,50	
7077	422 514,61	4 234 287,85		2,50	
7078	422 512,99	4 234 288,90		2,50	
7079	422 508,77	4 234 290,72		2,50	
7080	422 503,84	4 234 292,20		2,50	
7081	422 499,56	4 234 293,00		2,50	
7082	422 493,22	4 234 293,48		2,50	
7083	422 488,60	4 234 294,35		2,50	
7084	422 486,59	4 234 294,63		2,50	
7085	422 481,67	4 234 295,05		2,50	
7086	422 481,42	4 234 295,07	2,50		
7087	422 477,56	4 234 295,35	2,50		
7088	422 476,18	4 234 295,40	2,50		
7089	422 472,45	4 234 295,41	2,50		
7090	422 471,04	4 234 295,53	2,50		
7091	422 468,52	4 234 296,47	2,50		
7092	422 468,10	4 234 296,72	2,50		
7093	422 466,44	4 234 298,24	2,50		
7094	422 463,58	4 234 301,83	2,50		
7095	422 459,90	4 234 308,49	2,50		
7096	422 459,72	4 234 308,82	2,50		
7097	422 458,96	4 234 310,03	2,50		
7098	422 455,22	4 234 315,54	2,50		
7099	422 451,38	4 234 319,76	2,50		
7100	422 445,87	4 234 324,30	2,50		
7101	422 443,15	4 234 326,20	2,50		
7102	422 442,28	4 234 326,67	2,50		
7103	422 438,63	4 234 328,54	2,50		
7104	422 437,20	4 234 329,21	2,50		
7105	422 434,61	4 234 330,29	2,50		
7106	422 430,95	4 234 331,42	2,50		
7107	422 427,03	4 234 332,23	2,50		
7108	422 424,77	4 234 332,56	2,50		
7109	422 421,64	4 234 332,84	2,50		
7110	422 421,49	4 234 332,85	2,50		
7111	422 416,44	4 234 333,26	2,50		
7112	422 415,31	4 234 333,33	2,50		
7113	422 405,72	4 234 333,57	2,50		
7114	422 405,22	4 234 333,57	2,50		
7115	422 404,74	4 234 333,57	2,50		
7116	422 404,08	4 234 333,55	2,50		
7117	422 405,59	4 234 339,64	2,50		
7118	422 408,17	4 234 344,60	2,50		
7119	422 412,18	4 234 349,33	2,50		
7120	422 417,72	4 234 355,80	2,50		

Раздел 2

Сведения о местоположении границ объекта					
1	2	3	4	5	6
7121	422 429,98	4 234 365,20	Картометрический метод	2,50	—
7122	422 434,87	4 234 368,72		2,50	
7123	422 435,92	4 234 369,27		2,50	
7124	422 436,60	4 234 369,64		2,50	
7125	422 438,83	4 234 371,14		2,50	
7126	422 441,23	4 234 373,00		2,50	
7127	422 446,32	4 234 378,82		2,50	
7128	422 448,15	4 234 383,05		2,50	
7129	422 449,23	4 234 386,64		2,50	
7130	422 449,49	4 234 388,19		2,50	
7131	422 450,06	4 234 391,58		2,50	
7132	422 450,36	4 234 398,76		2,50	
7133	422 450,38	4 234 399,59		2,50	
7134	422 450,31	4 234 401,22		2,50	
7135	422 449,81	4 234 407,40		2,50	
7136	422 449,48	4 234 411,86		2,50	
7137	422 449,41	4 234 415,32		2,50	
7138	422 449,51	4 234 416,30		2,50	
7139	422 446,24	4 234 423,01		2,50	
7140	422 451,83	4 234 426,10		2,50	
7141	422 454,90	4 234 445,10		2,50	
7142	422 441,38	4 234 452,03		2,50	
7143	422 438,49	4 234 453,50		2,50	
7144	422 435,24	4 234 445,97		2,50	
7145	422 427,54	4 234 425,45		2,50	
7146	422 426,26	4 234 421,37		2,50	
7147	422 426,10	4 234 417,97		2,50	
7148	422 425,88	4 234 414,88		2,50	
7149	422 425,80	4 234 411,71		2,50	
7150	422 425,50	4 234 405,82		2,50	
7151	422 426,26	4 234 400,84		2,50	
7152	422 426,33	4 234 396,46		2,50	
7153	422 424,90	4 234 391,86		2,50	
7154	422 420,45	4 234 388,46	2,50		
7155	422 415,62	4 234 384,76	2,50		
7156	422 409,49	4 234 380,01	2,50		
7157	422 408,84	4 234 379,41	2,50		
7158	422 397,20	4 234 368,68	2,50		
7159	422 387,08	4 234 355,77	2,50		
7160	422 381,20	4 234 343,62	2,50		
7161	422 379,16	4 234 335,17	2,50		
7162	422 377,50	4 234 323,31	2,50		
7163	422 375,29	4 234 311,27	2,50		
7006	422 374,94	4 234 309,64	2,50		
нВоп-029					
7164	422 371,58	4 234 308,78	Картометрический метод	2,50	—
7165	422 371,68	4 234 310,34		2,50	
7166	422 374,86	4 234 323,69		2,50	
7167	422 378,86	4 234 344,37		2,50	
7168	422 382,93	4 234 352,67		2,50	
7169	422 391,61	4 234 366,26		2,50	
7170	422 404,78	4 234 380,99		2,50	
7171	422 405,04	4 234 381,28		2,50	
7172	422 412,75	4 234 386,73		2,50	
7173	422 418,49	4 234 391,33		2,50	

Раздел 2

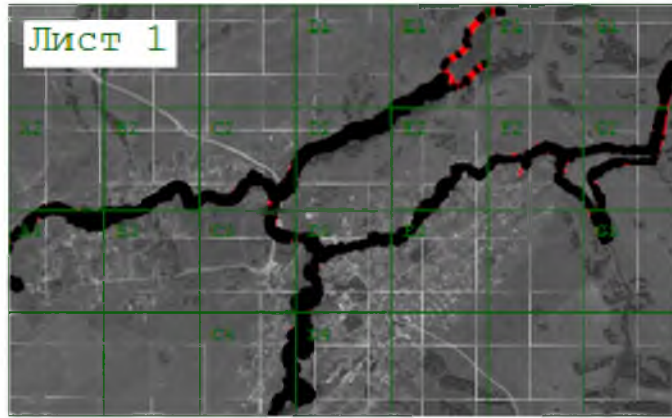
Сведения о местоположении границ объекта					
1	2	3	4	5	6
7174	422 422,11	4 234 396,99	Картометрический метод	2,50	—
7175	422 422,56	4 234 405,52		2,50	
7176	422 423,84	4 234 419,41		2,50	
7177	422 428,90	4 234 435,11		2,50	
7178	422 432,82	4 234 444,84		2,50	
7179	422 436,78	4 234 454,39		2,50	
7180	422 434,24	4 234 455,69		2,50	
7181	422 425,08	4 234 460,39		2,50	
7182	422 406,22	4 234 408,53		2,50	
7183	422 399,68	4 234 396,76		2,50	
7184	422 384,86	4 234 372,06		2,50	
7185	422 374,54	4 234 356,11		2,50	
7186	422 372,79	4 234 350,71		2,50	
7187	422 370,73	4 234 347,05		2,50	
7188	422 369,92	4 234 345,62		2,50	
7189	422 369,13	4 234 344,19		2,50	
7190	422 367,97	4 234 342,15		2,50	
7191	422 358,08	4 234 333,70		2,50	
7192	422 307,97	4 234 294,55		2,50	
7193	422 288,18	4 234 283,19		2,50	
7194	422 249,93	4 234 302,61		2,50	
7195	422 246,43	4 234 302,84		2,50	
7196	422 230,26	4 234 301,78		2,50	
7197	422 212,92	4 234 310,01		2,50	
7198	422 198,03	4 234 314,73		2,50	
7199	422 186,27	4 234 316,67		2,50	
7200	422 182,10	4 234 315,81		2,50	
7201	422 163,04	4 234 309,71		2,50	
7202	422 163,08	4 234 309,40		2,50	
7203	422 163,28	4 234 307,90		2,50	
7204	422 178,61	4 234 309,21		2,50	
7205	422 192,29	4 234 308,56		2,50	
7206	422 192,31	4 234 308,56		2,50	
7207	422 192,36	4 234 308,56		2,50	
7208	422 192,43	4 234 308,56		2,50	
7209	422 192,46	4 234 308,57		2,50	
7210	422 197,81	4 234 308,93		2,50	
7211	422 203,36	4 234 308,53		2,50	
7212	422 213,90	4 234 306,93		2,50	
7213	422 229,69	4 234 300,40		2,50	
7214	422 229,75	4 234 300,38		2,50	
7215	422 229,96	4 234 300,32		2,50	
7216	422 230,00	4 234 300,31		2,50	
7217	422 240,50	4 234 298,47		2,50	
7218	422 248,52	4 234 293,73		2,50	
7219	422 265,84	4 234 278,91		2,50	
7220	422 275,26	4 234 270,50		2,50	
7221	422 275,27	4 234 270,48		2,50	
7222	422 275,36	4 234 270,41	2,50		
7223	422 275,39	4 234 270,39	2,50		
7224	422 281,22	4 234 266,25	2,50		
7225	422 281,25	4 234 266,23	2,50		
7226	422 281,33	4 234 266,18	2,50		
7227	422 281,34	4 234 266,18	2,50		
7228	422 281,40	4 234 266,15	2,50		

Раздел 2

Сведения о местоположении границ объекта					
1	2	3	4	5	6
7229	422 281,66	4 234 266,04	Картометрический метод	2,50	—
7230	422 281,73	4 234 266,01		2,50	
7231	422 288,38	4 234 264,39		2,50	
7232	422 288,45	4 234 264,38		2,50	
7233	422 288,69	4 234 264,36		2,50	
7234	422 288,74	4 234 264,35		2,50	
7235	422 288,77	4 234 264,35		2,50	
7236	422 288,92	4 234 264,36		2,50	
7237	422 288,96	4 234 264,36		2,50	
7238	422 294,15	4 234 265,15		2,50	
7239	422 294,20	4 234 265,16		2,50	
7240	422 294,36	4 234 265,20		2,50	
7241	422 294,40	4 234 265,20		2,50	
7242	422 302,40	4 234 267,84		2,50	
7243	422 302,45	4 234 267,85		2,50	
7244	422 302,47	4 234 267,86		2,50	
7245	422 307,94	4 234 269,97		2,50	
7246	422 307,97	4 234 269,99		2,50	
7247	422 308,11	4 234 270,06		2,50	
7248	422 308,15	4 234 270,08		2,50	
7249	422 308,20	4 234 270,10		2,50	
7250	422 308,40	4 234 270,25		2,50	
7251	422 308,45	4 234 270,30		2,50	
7252	422 314,58	4 234 276,27		2,50	
7253	422 325,57	4 234 282,45		2,50	
7254	422 325,57	4 234 282,46		2,50	
7255	422 325,60	4 234 282,48		2,50	
7256	422 325,69	4 234 282,54		2,50	
7257	422 325,72	4 234 282,55		2,50	
7258	422 335,85	4 234 289,97		2,50	
7259	422 350,34	4 234 300,39	2,50		
7260	422 359,33	4 234 305,64	2,50		
7164	422 371,58	4 234 308,78	2,50		
3. Сведения о характерных точках части (частей) границы объекта					
1	2	3	4	5	6
—	—	—	—	—	—



Раздел 4

План границ объекта




Масштаб 1:50 000

Используемые условные знаки и обозначения:

-  - граница территориальных зон
-  - характерная поворотная точка объекта

Подпись _____




Дата « 29 » _____ мая 20 20 г.

Место для оттиска печати (при наличии) лица, составившего описание местоположения границ объекта



Раздел 4
План границ объекта

Лист 1 (часть А2)



Масштаб 1:4 000

Используемые условные знаки и обозначения:

-  - граница территориальных зон
-  - характерная поворотная точка объекта

Подпись _____

Дата « 29 » мая 20 20 г.



Место для оттиска печати (при наличии) лица, составившего описание местоположения границ объекта



Раздел 4

План границ объекта



Масштаб 1:4 000

Используемые условные знаки и обозначения:

-  - граница территориальных зон
-  - характерная поворотная точка объекта

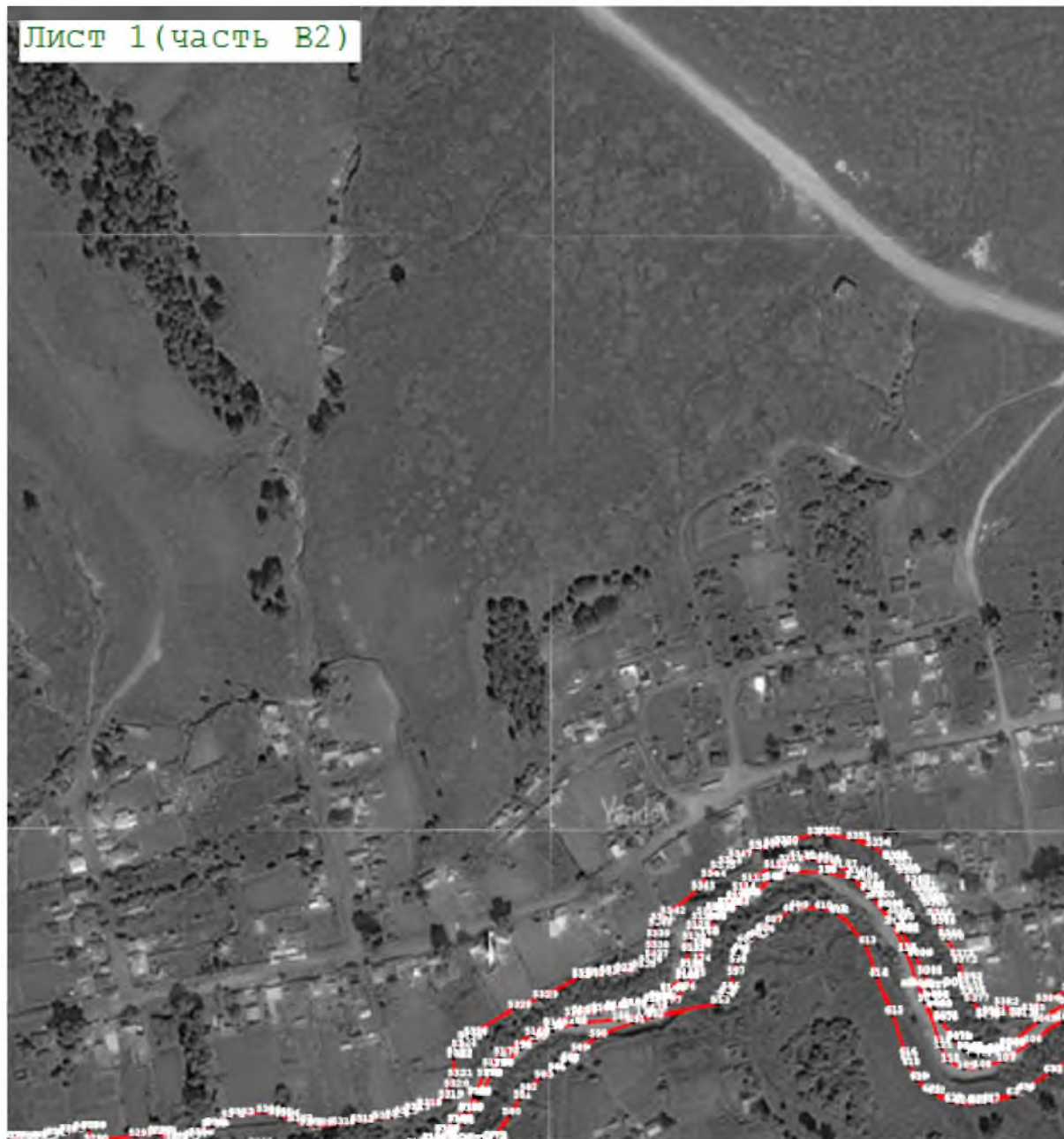
Подпись _____



Дата « 29 » мая 20 20 г.



Место для оттиска печати (при наличии) лица, составившего описание местоположения границ объекта

Раздел 4
План границ объекта



Масштаб 1:4 000

Используемые условные знаки и обозначения:

-  - граница территориальных зон
-  7 - характерная поворотная точка объекта

Подпись _____ Дата « 29 » мая 20 20 г.

Место для оттиска печати (при наличии) лица, составившего описание местоположения границ объекта





Раздел 4
План границ объекта



Масштаб 1:4 000

Используемые условные знаки и обозначения:

-  - граница территориальных зон
-  7 - характерная поворотная точка объекта

Подпись _____



Дата « 29 » _____ мая _____ 20 20 г.

Место для оттиска печати (при наличии) лица, составившего описание местоположения границ объекта



Раздел 4
План границ объекта

Лист 1 (часть С2)




Масштаб 1:4 000

Используемые условные знаки и обозначения:

-  - граница территориальных зон
-  7 - характерная поворотная точка объекта

Подпись _____



Дата « 29 » мая 20 20 г.



Место для оттиска печати (при наличии) лица, составившего описание местоположения границ объекта

Раздел 4
План границ объекта



Масштаб 1:4 000

Используемые условные знаки и обозначения:

-  - граница территориальных зон
-  7 - характерная поворотная точка объекта

Подпись _____



Дата « 29 » мая 20 20 г.

Место для оттиска печати (при наличии) лица, составившего описание местоположения границ объекта

Раздел 4
План границ объекта



Лист 1 (часть С4)




С
Ю

Масштаб 1:4 000

Используемые условные знаки и обозначения:

-  - граница территориальных зон
-  7 - характерная поворотная точка объекта

Подпись _____




Дата « 29 » мая 20 20 г.

Место для оттиска печати (при наличии) лица, составившего описание местоположения границ объекта

Раздел 4



План границ объекта

Лист 1 (часть D1)




Масштаб 1:4 000

Используемые условные знаки и обозначения:

-  - граница территориальных зон
-  7 - характерная поворотная точка объекта

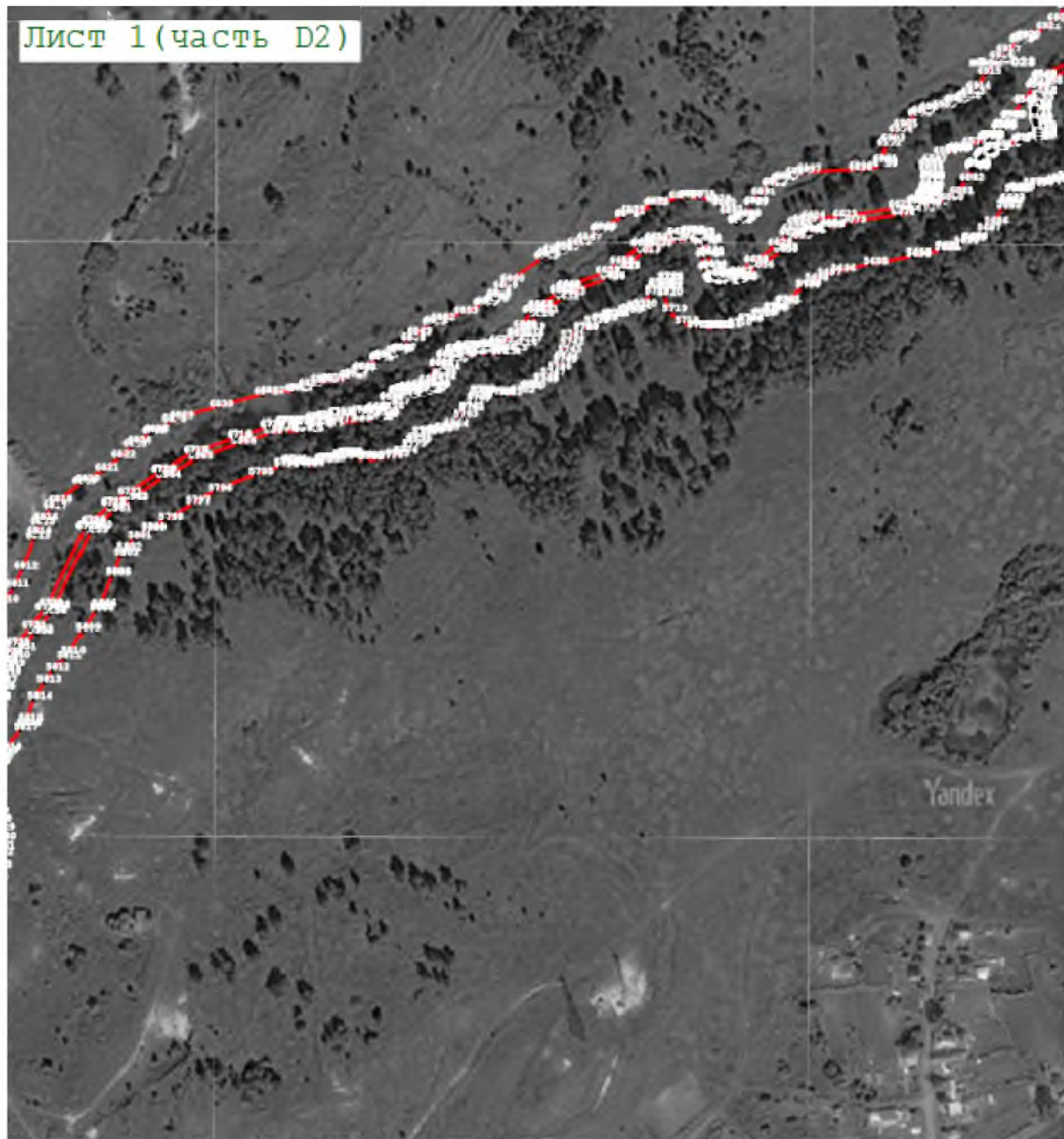
Подпись _____



Дата « 29 » _____ мая 20 20 г.



Место для оттиска печати (при наличии) лица, составившего описание местоположения границ объекта

Раздел 4
План границ объекта



Масштаб 1:4 000

Используемые условные знаки и обозначения:

-  - граница территориальных зон
-  7 - характерная поворотная точка объекта

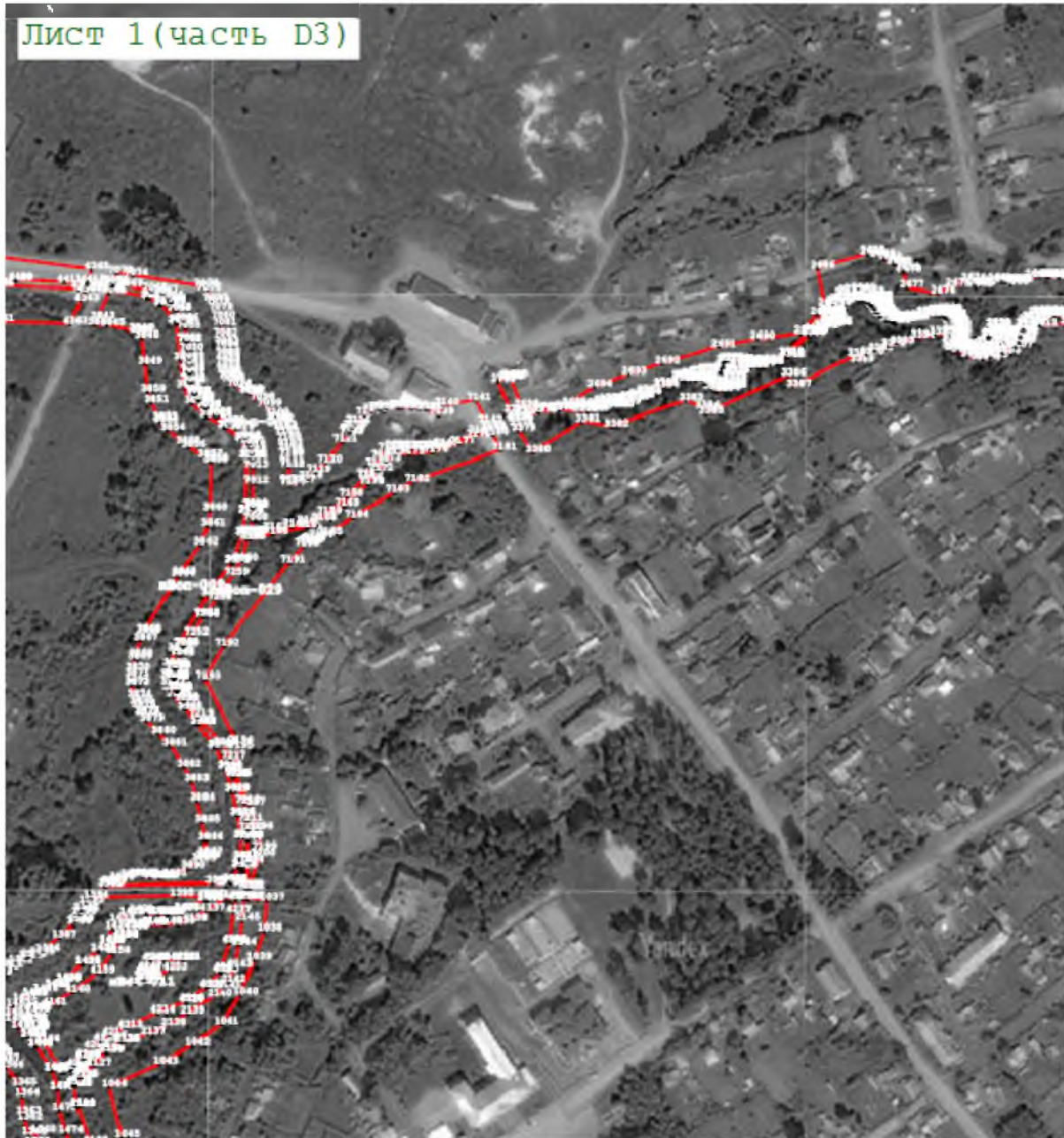
Подпись _____ Дата « 29 » мая 20 20 г.

Место для оттиска печати (при наличии) лица, составившего описание местоположения границ объекта



Раздел 4
План границ объекта



Лист 1 (часть ДЗ)



С
Ю

Масштаб 1:4 000

Используемые условные знаки и обозначения:

-  - граница территориальных зон
-  7 - характерная поворотная точка объекта

Подпись _____



Дата « 29 » мая 20 20 г.



Место для оттиска печати (при наличии) лица, составившего описание местоположения границ объекта

Раздел 4
План границ объекта



Масштаб 1:4 000

Используемые условные знаки и обозначения:

-  - граница территориальных зон
-  - характерная поворотная точка объекта

Подпись _____ Дата « 29 » _____ мая 20 20 г.

Место для оттиска печати (при наличии) лица, составившего описание местоположения границ объекта



Раздел 4
План границ объекта



Лист 1 (часть Е1)



С
Ю

Масштаб 1:4 000

Используемые условные знаки и обозначения:

-  - граница территориальных зон
-  7 - характерная поворотная точка объекта

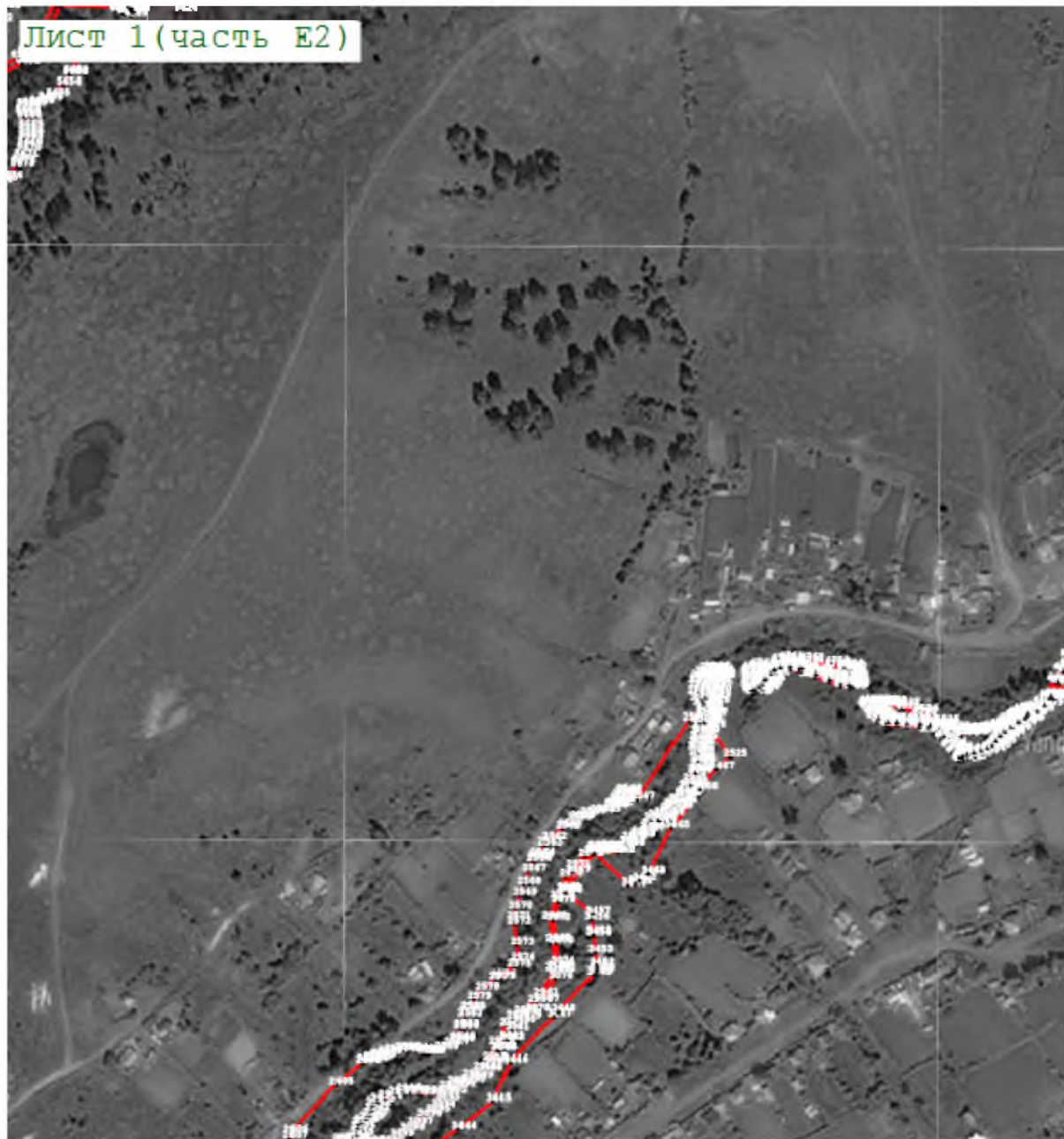
Подпись _____



Дата « 29 » мая 20 20 г.



Место для оттиска печати (при наличии) лица, составившего описание местоположения границ объекта

Раздел 4
План границ объекта



Масштаб 1:4 000

Используемые условные знаки и обозначения:

-  - граница территориальных зон
-  7 - характерная поворотная точка объекта

Подпись _____ Дата « 29 » мая 20 20 г.

Место для оттиска печати (при наличии) лица, составившего описание местоположения границ объекта





Раздел 4
План границ объекта



Масштаб 1:4 000

Используемые условные знаки и обозначения:

-  - граница территориальных зон
-  7 - характерная поворотная точка объекта

Подпись _____ Дата « 29 » _____ мая 20 20 г.

Место для оттиска печати (при наличии) лица, составившего описание местоположения границ объекта





Раздел 4
План границ объекта



Масштаб 1:4 000

Используемые условные знаки и обозначения:

-  - граница территориальных зон
-  7 - характерная поворотная точка объекта

Подпись _____

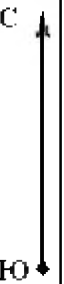
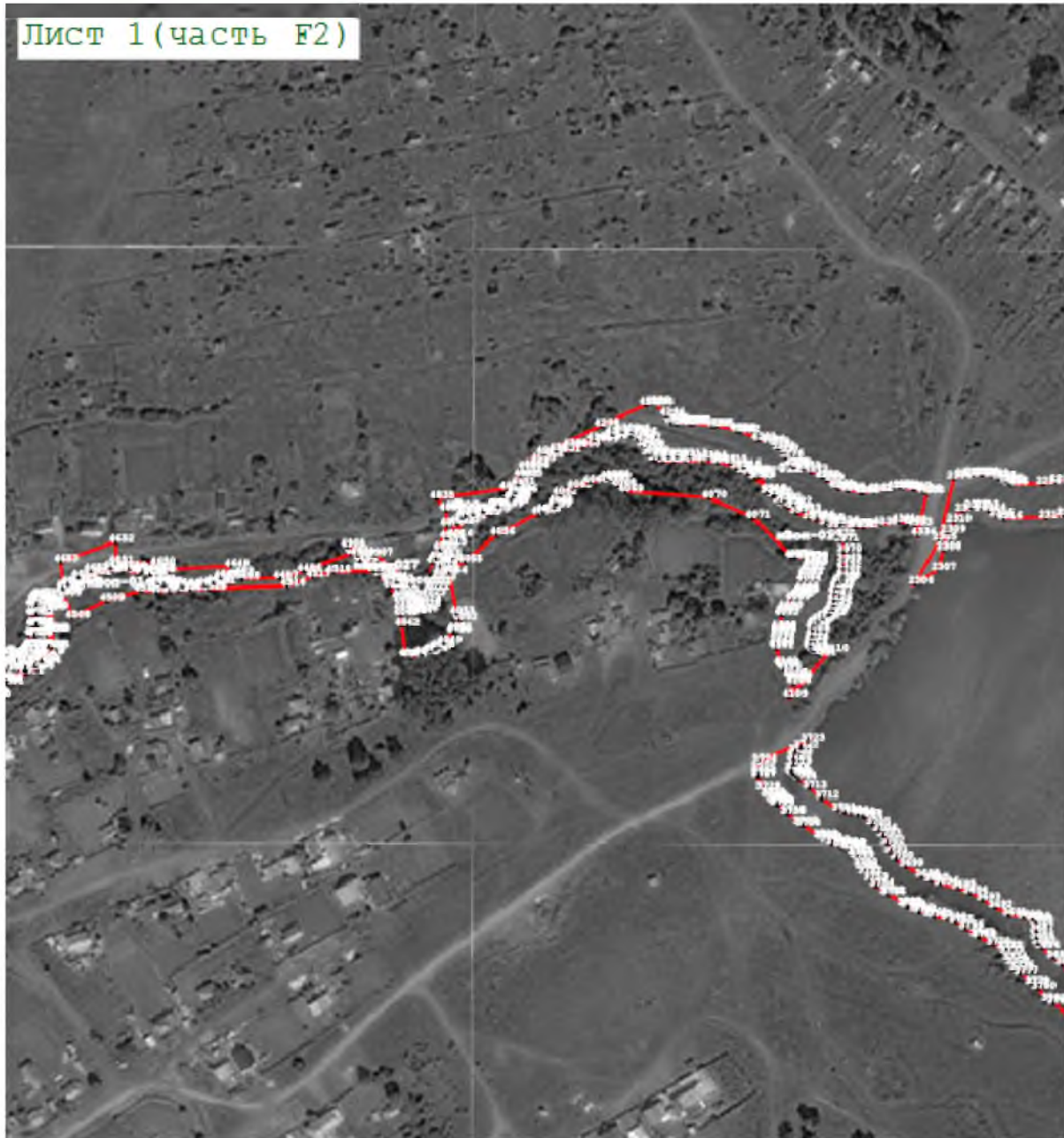


Дата « 29 » мая 20 20 г.

Место для оттиска печати (при наличии) лица, составившего описание местоположения границ объекта



Раздел 4
План границ объекта

Лист 1 (часть F2)



Масштаб 1:4 000

Используемые условные знаки и обозначения:

-  - граница территориальных зон
-  7 - характерная поворотная точка объекта


Подпись _____





Дата « 29 » мая 20 20 г.

Место для оттиска печати (при наличии) лица, составившего описание местоположения границ объекта

Раздел 4
План границ объекта



Используемые условные знаки и обозначения:

-  - граница территориальных зон
-  - характерная поворотная точка объекта

Подпись _____



Дата « 29 » _____ мая _____ 20 20 г.



Место для оттиска печати (при наличии) лица, составившего описание местоположения границ объекта

Раздел 4
План границ объекта



Масштаб 1:4 000

Используемые условные знаки и обозначения:

-  - граница территориальных зон
-  7 - характерная поворотная точка объекта

Подпись _____




Дата « 29 » мая 20 20 г.

Место для оттиска печати (при наличии) лица, составившего описание местоположения границ объекта



Раздел 4

План границ объекта



Масштаб 1:4 000

Используемые условные знаки и обозначения:

-  - граница территориальных зон
-  - характерная поворотная точка объекта

Подпись _____



Дата « 29 » мая 20 20 г.

Место для оттиска печати (при наличии) лица, составившего описание местоположения границ объекта

Прохождение границы		Описание прохождения границы
от точки	до точки	
1	2	3
—	—	—

к правилам землепользования и застройки
Листвянского сельсовета
Искитимского района Новосибирской области

Сведения о границах территориальных зон, перечень координат характерных точек границ территориальных зон правил землепользования и застройки Листвянского сельсовета Искитимского района Новосибирской области в системе координат, используемой для ведения Единого государственного реестра недвижимости

ОПИСАНИЕ МЕСТОПОЛОЖЕНИЯ ГРАНИЦ
Жин-Зона застройки индивидуальными жилыми домами

(наименование объекта, местоположение границ которого описано (далее - объект))

Раздел 1

Сведения об объекте		
№ п/п	Характеристики объекта	Описание характеристик
1	2	3
1	Местоположение объекта	Новосибирская область, р-н Икитимский, с/с Листвянский
2	Площадь объекта ± величина погрешности определения площади (Р ± ΔР)	2 941 988 м ² ± 15 006 м ²
3	Иные характеристики объекта	<p>Вид объекта реестра границ: Территориальная зона</p> <p>Виды разрешенного использования земельных участков, расположенных в территориальной зоне:</p> <p>Основной вид разрешенного использования:</p> <p>Для индивидуального жилищного строительства (2.1)</p> <p>Для ведения личного подсобного хозяйства (приусадебный земельный участок) (2.2)</p> <p>Блокированная жилая застройка (2.3)</p> <p>Условно разрешенный вид использования:</p> <p>Малоэтажная многоквартирная жилая застройка (2.1.1)</p> <p>Обслуживание жилой застройки (2.7)</p> <p>Хранение автотранспорта (2.7.1)</p> <p>Коммунальное обслуживание (3.1)</p> <p>Социальное обслуживание (3.2)</p> <p>Бытовое обслуживание (3.3)</p> <p>Здравоохранение (3.4)</p> <p>Амбулаторно-поликлиническое обслуживание (3.4.1)</p> <p>Дошкольное, начальное и среднее общее образование (3.5.1)</p> <p>Культурное развитие (3.6)</p> <p>Религиозное использование (3.7)</p> <p>Амбулаторное ветеринарное обслуживание (3.10.1)</p> <p>Деловое управление (4.1)</p> <p>Рынки (4.3)</p> <p>Магазины (4.4)</p> <p>Общественное питание (4.6)</p> <p>Обеспечение занятий спортом в помещениях (5.1.2)</p> <p>Площадки для занятий спортом (5.1.3)</p> <p>Вспомогательный вид разрешенного использования:</p> <p>Не устанавливается</p> <p>Предельные размеры участков:</p> <p>Максимальный:</p> <p>0,1 (установлено в соответствии с Законом Новосибирской области от 05.12.2016 № 112-ОЗ «Об отдельных вопросах регулирования земельных отношений на территории Новосибирской области» для земельных участков, находящихся в государственной собственности Новосибирской области или муниципальной собственности, а также земельных участков, государственная собственность на которые не разграничена);</p> <p>0,3 (установлено при перераспределении и объединении земельных участков, находящихся в собственности физических и (или) юридических лиц с земельными участками, находящимися в государственной собственности Новосибирской области или муниципальной собственности, а также земельных участков, государственная собственность на которые не разграничена);</p>

		<p>3,0 (не применяется для земельных участков застройки индивидуальными жилыми домами и земельных участков, используемых для личного подсобного хозяйства); Не устанавливается (не устанавливаются максимальные предельно допустимые размеры для земельных участков, находящихся в собственности физических и (или) юридических лиц) Минимальный: 0,01 (не применяется для земельных участков застройки индивидуальными жилыми домами и земельных участков, используемых для личного подсобного хозяйства); 0,04 (установлено в соответствии с Законом Новосибирской области от 05.12.2016 № 112-ОЗ «Об отдельных вопросах регулирования земельных отношений на территории Новосибирской области» для земельных участков, находящихся в государственной собственности Новосибирской области или муниципальной собственности, а также земельных участков, государственная собственность на которые не разграничена. Применяется при разделе или перераспределении земельных участков, находящихся в собственности физических и (или) юридических лиц); 0,03 (применяется для земельных участков, находящихся в собственности физических и юридических лиц).</p>
--	--	--

Раздел 2

Сведения о местоположении границ объекта

1. Система координат МСК-54, зона 4					
2. Сведения о характерных точках границ объекта					
Обозначение характерных точек границ	Координаты, м		Метод определения координат характерной точки	Средняя квадратическая погрешность положения характерной точки (Mt), м	Описание обозначения точки на местности (при наличии)
	X	Y			
1	2	3	4	5	6
Жин-001					
1	421 603,86	4 235 087,39	Картометрический метод	2,50	—
2	421 590,37	4 235 069,93		2,50	
3	421 556,01	4 235 025,51		2,50	
4	421 540,43	4 235 005,37		2,50	
5	421 603,14	4 234 948,37		2,50	
6	421 618,90	4 234 958,16		2,50	
7	421 656,26	4 234 980,94		2,50	
8	421 627,14	4 235 016,99		2,50	
9	421 613,97	4 235 054,05		2,50	
1	421 603,86	4 235 087,39		2,50	
Жин-002					
10	423 236,05	4 236 232,06	Картометрический метод	2,50	—
11	423 230,71	4 236 229,95		2,50	
12	423 216,82	4 236 201,17		2,50	
13	423 286,83	4 236 168,83		2,50	
14	423 321,34	4 236 145,81		2,50	
15	423 415,46	4 236 084,35		2,50	
16	423 452,34	4 236 055,99		2,50	
17	423 499,85	4 236 020,40		2,50	
18	423 515,09	4 236 006,64		2,50	
19	423 547,17	4 235 972,96		2,50	
20	423 550,57	4 235 959,37		2,50	
21	423 559,61	4 235 956,41		2,50	
22	423 572,95	4 235 965,41		2,50	
23	423 609,80	4 235 988,99		2,50	
24	423 565,77	4 236 027,76		2,50	
25	423 490,02	4 236 087,02		2,50	
26	423 437,46	4 236 126,61		2,50	
27	423 382,55	4 236 171,56		2,50	
28	423 356,28	4 236 192,15		2,50	
29	423 325,22	4 236 213,57		2,50	
10	423 236,05	4 236 232,06	2,50		
Жин-003					
30	421 733,01	4 234 146,61	Картометрический метод	2,50	—
31	421 699,17	4 234 203,19		2,50	
32	421 663,70	4 234 187,60		2,50	
33	421 665,37	4 234 183,69		2,50	
34	421 656,75	4 234 179,48		2,50	
35	421 656,53	4 234 176,42		2,50	
36	421 658,97	4 234 168,55		2,50	
37	421 669,00	4 234 167,44		2,50	
38	421 685,30	4 234 154,89		2,50	
39	421 700,50	4 234 136,48		2,50	
40	421 700,75	4 234 136,61		2,50	
41	421 706,05	4 234 129,93		2,50	
30	421 733,01	4 234 146,61		2,50	

Раздел 2

Сведения о местоположении границ объекта					
1	2	3	4	5	6
Жин-004					
42	422 156,26	4 234 320,33	Картометрический метод	2,50	—
43	422 153,97	4 234 345,91		2,50	
44	422 151,31	4 234 345,92		2,50	
45	422 092,11	4 234 321,63		2,50	
46	422 048,58	4 234 303,67		2,50	
47	421 996,64	4 234 284,95		2,50	
48	421 933,82	4 234 258,42		2,50	
49	421 938,24	4 234 233,90		2,50	
50	422 000,82	4 234 234,47		2,50	
51	422 013,59	4 234 233,63		2,50	
52	422 044,18	4 234 225,80		2,50	
53	422 058,15	4 234 256,63		2,50	
54	422 069,14	4 234 275,77		2,50	
55	422 081,73	4 234 293,04		2,50	
56	422 099,09	4 234 304,69		2,50	
57	422 120,15	4 234 312,61		2,50	
58	422 137,49	4 234 318,94		2,50	
42	422 156,26	4 234 320,33		2,50	
Жин-005					
59	421 797,89	4 233 838,89	Картометрический метод	2,50	—
60	421 828,39	4 233 854,60		2,50	
61	421 855,33	4 233 865,73		2,50	
62	421 851,18	4 233 875,72		2,50	
63	421 866,52	4 233 882,78		2,50	
64	421 866,95	4 233 881,61		2,50	
65	421 867,93	4 233 881,83		2,50	
66	421 873,67	4 233 869,41		2,50	
67	421 886,13	4 233 875,52		2,50	
68	421 917,62	4 233 890,95		2,50	
69	421 919,89	4 233 900,64		2,50	
70	421 932,74	4 233 907,68		2,50	
71	421 933,84	4 233 909,49		2,50	
72	421 943,17	4 233 914,14		2,50	
73	421 957,29	4 233 914,09		2,50	
74	422 074,88	4 233 959,21		2,50	
75	422 073,71	4 233 964,68		2,50	
76	422 121,53	4 233 979,16		2,50	
77	422 139,24	4 233 987,12		2,50	
78	422 141,73	4 233 988,24		2,50	
79	422 150,23	4 233 992,06		2,50	
80	422 113,72	4 234 039,20		2,50	
81	422 103,73	4 234 043,79		2,50	
82	422 067,50	4 234 038,60		2,50	
83	422 056,58	4 234 036,50		2,50	
84	422 040,31	4 234 025,86		2,50	
85	422 008,48	4 234 017,21		2,50	
86	421 984,59	4 234 013,06		2,50	
87	421 962,35	4 234 009,01		2,50	
88	421 927,51	4 234 002,34		2,50	
89	421 891,26	4 233 992,95		2,50	
90	421 858,93	4 233 980,08		2,50	
91	421 838,01	4 233 967,35		2,50	
92	421 808,83	4 233 950,24		2,50	
93	421 791,99	4 233 941,05		2,50	

Раздел 2

Сведения о местоположении границ объекта					
1	2	3	4	5	6
94	421 789,98	4 233 939,87	Картометрический метод	2,50	—
95	421 775,78	4 233 932,06		2,50	
96	421 750,42	4 233 917,17		2,50	
97	421 761,26	4 233 899,27		2,50	
98	421 772,22	4 233 879,94		2,50	
59	421 797,89	4 233 838,89		2,50	
Жин-006					
99	422 646,11	4 234 153,31	Картометрический метод	2,50	—
100	422 628,90	4 234 176,81		2,50	
101	422 598,71	4 234 152,63		2,50	
102	422 579,88	4 234 141,76		2,50	
103	422 578,64	4 234 138,32		2,50	
104	422 579,17	4 234 135,73		2,50	
105	422 592,22	4 234 119,42		2,50	
106	422 581,97	4 234 110,02		2,50	
107	422 576,44	4 234 108,38		2,50	
108	422 568,73	4 234 102,21		2,50	
109	422 573,17	4 234 091,55		2,50	
110	422 574,14	4 234 089,20		2,50	
111	422 579,12	4 234 082,44		2,50	
112	422 588,70	4 234 076,09		2,50	
113	422 593,28	4 234 075,43		2,50	
114	422 601,75	4 234 078,11		2,50	
115	422 615,92	4 234 090,14		2,50	
116	422 599,51	4 234 110,42		2,50	
117	422 605,80	4 234 115,52		2,50	
118	422 604,85	4 234 116,62	2,50		
119	422 617,48	4 234 128,04	2,50		
99	422 646,11	4 234 153,31	2,50		
Жин-007					
120	422 195,81	4 232 472,23	Картометрический метод	2,50	—
121	422 213,11	4 232 533,95		2,50	
122	422 226,65	4 232 586,63		2,50	
123	422 204,85	4 232 595,76		2,50	
124	422 195,83	4 232 602,72		2,50	
125	422 175,90	4 232 612,92		2,50	
126	422 135,06	4 232 647,68		2,50	
127	422 071,64	4 232 573,07		2,50	
128	422 070,15	4 232 535,26		2,50	
129	422 081,71	4 232 521,53		2,50	
130	422 111,06	4 232 496,33		2,50	
131	422 131,98	4 232 486,84		2,50	
132	422 143,15	4 232 484,40		2,50	
120	422 195,81	4 232 472,23		2,50	
Жин-008					
133	422 545,59	4 232 869,52	Картометрический метод	2,50	—
134	422 478,90	4 232 879,49		2,50	
135	422 458,53	4 232 881,79		2,50	
136	422 438,40	4 232 884,38		2,50	
137	422 371,06	4 232 895,17		2,50	
138	422 245,47	4 232 912,66		2,50	
139	422 240,88	4 232 834,38		2,50	
140	422 273,33	4 232 827,87		2,50	
141	422 448,93	4 232 801,68		2,50	
142	422 450,51	4 232 798,48		2,50	

Раздел 2

Сведения о местоположении границ объекта					
1	2	3	4	5	6
143	422 533,53	4 232 787,54	Картометрический метод	2,50	—
144	422 547,10	4 232 848,21		2,50	
133	422 545,59	4 232 869,52		2,50	
Жин-009					
145	422 532,54	4 233 058,20	Картометрический метод	2,50	—
146	422 479,99	4 233 056,70		2,50	
147	422 419,87	4 233 056,36		2,50	
148	422 382,73	4 233 054,50		2,50	
149	422 371,82	4 233 054,00		2,50	
150	422 368,45	4 233 053,76		2,50	
151	422 363,74	4 233 053,48		2,50	
152	422 359,39	4 233 053,15		2,50	
153	422 357,26	4 233 053,86		2,50	
154	422 331,83	4 233 052,95		2,50	
155	422 255,63	4 233 055,00		2,50	
156	422 253,45	4 233 004,91		2,50	
157	422 254,49	4 232 999,85		2,50	
158	422 261,00	4 232 997,30		2,50	
159	422 273,52	4 232 996,72		2,50	
160	422 305,77	4 232 996,27		2,50	
161	422 324,93	4 232 996,11		2,50	
162	422 416,93	4 232 990,09		2,50	
163	422 466,49	4 232 985,38		2,50	
164	422 501,60	4 232 982,34		2,50	
165	422 501,59	4 232 979,49		2,50	
166	422 521,39	4 232 977,66		2,50	
167	422 521,40	4 232 980,85		2,50	
168	422 552,90	4 232 978,82		2,50	
169	422 564,43	4 232 977,92		2,50	
170	422 577,50	4 232 976,51		2,50	
171	422 581,68	4 232 976,19		2,50	
172	422 582,18	4 232 977,14		2,50	
173	422 583,11	4 232 983,64		2,50	
174	422 585,90	4 232 999,26		2,50	
175	422 585,94	4 233 000,33		2,50	
176	422 589,05	4 233 017,41	2,50		
177	422 592,01	4 233 057,35	2,50		
178	422 591,51	4 233 057,39	2,50		
179	422 586,19	4 233 057,83	2,50		
180	422 580,65	4 233 057,82	2,50		
181	422 574,46	4 233 057,69	2,50		
182	422 561,87	4 233 057,17	2,50		
145	422 532,54	4 233 058,20	2,50		
Жин-011					
183	422 603,20	4 233 150,70	Картометрический метод	2,50	—
184	422 573,11	4 233 148,42		2,50	
185	422 505,20	4 233 145,73		2,50	
186	422 479,37	4 233 143,69		2,50	
187	422 436,23	4 233 141,45		2,50	
188	422 360,34	4 233 137,19		2,50	
189	422 333,18	4 233 135,95		2,50	
190	422 305,49	4 233 135,25		2,50	
191	422 259,70	4 233 136,48		2,50	
192	422 254,32	4 233 060,34		2,50	
193	422 270,93	4 233 059,02		2,50	

Раздел 2

Сведения о местоположении границ объекта					
1	2	3	4	5	6
194	422 326,46	4 233 058,48	Картометрический метод	2,50	—
195	422 379,95	4 233 063,62		2,50	
196	422 402,41	4 233 063,28		2,50	
197	422 407,61	4 233 063,30		2,50	
198	422 422,95	4 233 063,84		2,50	
199	422 422,94	4 233 065,33		2,50	
200	422 425,88	4 233 065,32		2,50	
201	422 425,89	4 233 065,50		2,50	
202	422 443,39	4 233 066,50		2,50	
203	422 443,43	4 233 063,76		2,50	
204	422 472,39	4 233 064,72		2,50	
205	422 472,49	4 233 067,07		2,50	
206	422 559,70	4 233 062,71		2,50	
207	422 592,46	4 233 068,45		2,50	
183	422 603,20	4 233 150,70		2,50	
Жин-012					
208	422 822,56	4 233 451,88	Картометрический метод	2,50	—
209	422 833,28	4 233 460,16		2,50	
210	422 837,12	4 233 491,78		2,50	
211	422 842,57	4 233 517,69		2,50	
212	422 847,37	4 233 548,65		2,50	
213	422 851,46	4 233 612,44		2,50	
214	422 854,43	4 233 632,44		2,50	
215	422 859,70	4 233 670,93		2,50	
216	422 867,27	4 233 698,87		2,50	
217	422 875,68	4 233 736,12		2,50	
218	422 881,69	4 233 770,18		2,50	
219	422 884,41	4 233 783,75		2,50	
220	422 884,75	4 233 800,53		2,50	
221	422 865,56	4 233 798,20		2,50	
222	422 850,61	4 233 787,87		2,50	
223	422 840,47	4 233 781,52		2,50	
224	422 831,40	4 233 777,56		2,50	
225	422 822,86	4 233 773,59		2,50	
226	422 815,64	4 233 765,89		2,50	
227	422 802,82	4 233 754,22		2,50	
228	422 794,26	4 233 744,93		2,50	
229	422 790,56	4 233 736,09		2,50	
230	422 785,98	4 233 725,18		2,50	
231	422 783,79	4 233 711,74		2,50	
232	422 783,21	4 233 698,83		2,50	
233	422 783,77	4 233 674,73		2,50	
234	422 787,28	4 233 652,48		2,50	
235	422 796,75	4 233 627,28		2,50	
236	422 803,88	4 233 613,27	2,50		
237	422 809,16	4 233 603,00	2,50		
238	422 811,00	4 233 598,20	2,50		
239	422 811,63	4 233 588,61	2,50		
240	422 810,92	4 233 578,09	2,50		
241	422 808,62	4 233 570,65	2,50		
242	422 806,07	4 233 564,26	2,50		
243	422 801,38	4 233 556,56	2,50		
244	422 783,29	4 233 530,12	2,50		
245	422 776,23	4 233 514,50	2,50		
246	422 770,60	4 233 505,60	2,50		

Раздел 2

Сведения о местоположении границ объекта					
1	2	3	4	5	6
247	422 767,93	4 233 502,01	Картометрический метод	2,50	—
248	422 768,05	4 233 498,95		2,50	
249	422 782,99	4 233 476,26		2,50	
208	422 822,56	4 233 451,88		2,50	
Жин-013					
250	423 263,90	4 235 921,83	Картометрический метод	2,50	—
251	423 243,00	4 235 829,76		2,50	
252	423 229,17	4 235 770,15		2,50	
253	423 212,63	4 235 698,58		2,50	
254	423 197,08	4 235 612,08		2,50	
255	423 188,49	4 235 564,05		2,50	
256	423 185,45	4 235 538,23		2,50	
257	423 176,60	4 235 460,23		2,50	
258	423 212,35	4 235 476,34		2,50	
259	423 219,74	4 235 523,72		2,50	
260	423 233,11	4 235 600,64		2,50	
261	423 252,78	4 235 690,18		2,50	
262	423 266,95	4 235 763,90		2,50	
263	423 279,50	4 235 835,49		2,50	
264	423 293,87	4 235 898,29		2,50	
250	423 263,90	4 235 921,83	2,50		
Жин-014					
265	423 050,81	4 235 500,25	Картометрический метод	2,50	—
266	423 053,59	4 235 528,48		2,50	
267	423 059,25	4 235 607,82		2,50	
268	423 069,76	4 235 697,79		2,50	
269	423 060,70	4 235 698,35		2,50	
270	423 038,62	4 235 690,24		2,50	
271	423 037,27	4 235 685,32		2,50	
272	423 036,86	4 235 681,85		2,50	
273	423 036,45	4 235 679,33		2,50	
274	423 035,51	4 235 678,80		2,50	
275	423 032,72	4 235 678,81		2,50	
276	423 030,86	4 235 678,82		2,50	
277	423 027,67	4 235 679,63		2,50	
278	423 025,80	4 235 678,70		2,50	
279	423 025,66	4 235 676,84		2,50	
280	423 043,09	4 235 655,41		2,50	
281	423 048,12	4 235 638,94		2,50	
282	423 052,60	4 235 628,67		2,50	
283	423 052,71	4 235 623,75		2,50	
284	423 052,68	4 235 616,02		2,50	
285	423 050,90	4 235 604,84		2,50	
286	423 049,54	4 235 597,52	2,50		
287	423 043,75	4 235 580,90	2,50		
288	423 036,11	4 235 569,47	2,50		
289	423 034,01	4 235 524,42	2,50		
290	423 037,47	4 235 524,94	2,50		
291	423 038,43	4 235 500,16	2,50		
265	423 050,81	4 235 500,25	2,50		
Жин-015					
292	422 911,38	4 235 775,35	Картометрический метод	2,50	—
293	422 887,29	4 235 744,54		2,50	
294	422 869,58	4 235 713,98		2,50	
295	422 834,46	4 235 654,99		2,50	

Раздел 2

Сведения о местоположении границ объекта					
1	2	3	4	5	6
296	422 803,08	4 235 601,30	Картометрический метод	2,50	—
297	422 767,71	4 235 548,97		2,50	
298	422 748,64	4 235 507,49		2,50	
299	422 821,36	4 235 455,03		2,50	
300	422 856,26	4 235 523,35		2,50	
301	422 878,05	4 235 609,51		2,50	
302	422 909,77	4 235 665,55		2,50	
303	422 941,90	4 235 721,85		2,50	
304	422 939,36	4 235 750,35		2,50	
292	422 911,38	4 235 775,35		2,50	
Жин-016					
305	422 697,21	4 235 558,01	Картометрический метод	2,50	—
306	422 685,46	4 235 551,39		2,50	
307	422 644,20	4 235 491,88		2,50	
308	422 613,94	4 235 449,38		2,50	
309	422 596,00	4 235 426,81		2,50	
310	422 599,19	4 235 422,27		2,50	
311	422 598,63	4 235 417,75		2,50	
312	422 630,76	4 235 397,12		2,50	
313	422 635,81	4 235 396,57		2,50	
314	422 642,20	4 235 397,62		2,50	
315	422 647,53	4 235 395,73		2,50	
316	422 672,99	4 235 435,59		2,50	
317	422 706,75	4 235 486,33		2,50	
318	422 729,26	4 235 521,94		2,50	
319	422 728,01	4 235 541,11		2,50	
305	422 697,21	4 235 558,01		2,50	
Жин-017					
320	422 358,74	4 234 782,21	Картометрический метод	2,50	—
321	422 346,39	4 234 790,51		2,50	
322	422 325,76	4 234 810,25		2,50	
323	422 307,36	4 234 831,24		2,50	
324	422 305,75	4 234 832,77		2,50	
325	422 304,30	4 234 834,16		2,50	
326	422 303,81	4 234 834,70		2,50	
327	422 301,21	4 234 837,61		2,50	
328	422 302,00	4 234 838,15		2,50	
329	422 300,84	4 234 839,81		2,50	
330	422 300,35	4 234 839,54		2,50	
331	422 291,25	4 234 849,33		2,50	
332	422 273,16	4 234 824,76		2,50	
333	422 264,45	4 234 812,95		2,50	
334	422 255,48	4 234 799,69		2,50	
335	422 245,06	4 234 784,40		2,50	
336	422 226,30	4 234 758,63		2,50	
337	422 223,06	4 234 753,88		2,50	
338	422 220,13	4 234 752,82		2,50	
339	422 213,80	4 234 743,43		2,50	
340	422 215,06	4 234 742,36		2,50	
341	422 210,76	4 234 736,88		2,50	
342	422 196,61	4 234 716,53		2,50	
343	422 181,96	4 234 695,93		2,50	
344	422 171,30	4 234 681,49		2,50	
345	422 199,80	4 234 655,42		2,50	
346	422 210,64	4 234 645,80		2,50	

Раздел 2

Сведения о местоположении границ объекта					
1	2	3	4	5	6
347	422 221,91	4 234 635,97	Картометрический метод	2,50	—
348	422 230,53	4 234 627,65		2,50	
349	422 257,30	4 234 663,08		2,50	
350	422 260,07	4 234 666,60		2,50	
351	422 262,11	4 234 669,18		2,50	
352	422 265,88	4 234 674,49		2,50	
353	422 292,71	4 234 707,74		2,50	
354	422 307,41	4 234 724,58		2,50	
355	422 320,72	4 234 738,68		2,50	
320	422 358,74	4 234 782,21		2,50	
Жин-018					
356	421 901,27	4 235 084,49	Картометрический метод	2,50	—
357	421 958,41	4 235 153,92		2,50	
358	422 010,33	4 235 217,12		2,50	
359	422 050,22	4 235 269,71		2,50	
360	422 001,67	4 235 309,84		2,50	
361	421 924,22	4 235 208,78		2,50	
362	421 907,17	4 235 186,15		2,50	
363	421 890,32	4 235 163,77		2,50	
364	421 875,04	4 235 145,17		2,50	
356	421 901,27	4 235 084,49		2,50	
Жин-019					
365	421 273,99	4 234 226,94	Картометрический метод	2,50	—
366	421 307,62	4 234 190,44		2,50	
367	421 335,40	4 234 219,64		2,50	
368	421 364,38	4 234 252,03		2,50	
369	421 387,87	4 234 279,86		2,50	
370	421 415,00	4 234 309,19		2,50	
371	421 442,27	4 234 338,97		2,50	
372	421 468,54	4 234 368,95		2,50	
373	421 495,56	4 234 398,86		2,50	
374	421 547,28	4 234 458,35		2,50	
375	421 509,62	4 234 492,58		2,50	
376	421 457,14	4 234 434,69		2,50	
377	421 431,36	4 234 406,35		2,50	
378	421 406,25	4 234 375,98		2,50	
379	421 396,50	4 234 364,97		2,50	
380	421 392,22	4 234 360,33		2,50	
381	421 379,10	4 234 346,14		2,50	
382	421 351,21	4 234 314,84		2,50	
383	421 296,49	4 234 255,19		2,50	
365	421 273,99	4 234 226,94		2,50	
Жин-020					
384	421 632,29	4 234 789,61	Картометрический метод	2,50	—
385	421 574,34	4 234 748,01		2,50	
386	421 580,62	4 234 723,49		2,50	
387	421 586,74	4 234 721,86		2,50	
388	421 653,24	4 234 770,89		2,50	
384	421 632,29	4 234 789,61		2,50	
Жин-021					
389	421 957,27	4 234 909,16	Картометрический метод	2,50	—
390	421 946,73	4 234 935,03		2,50	
391	421 935,89	4 234 956,69		2,50	
392	421 932,75	4 234 960,62		2,50	
393	421 905,03	4 235 007,29		2,50	

Раздел 2

Сведения о местоположении границ объекта					
1	2	3	4	5	6
394	421 894,26	4 235 010,78	Картометрический метод	2,50	—
395	421 853,81	4 235 074,44		2,50	
396	421 772,13	4 235 024,40		2,50	
397	421 767,82	4 235 012,70		2,50	
398	421 824,56	4 234 959,23		2,50	
399	421 917,45	4 234 889,66		2,50	
389	421 957,27	4 234 909,16		2,50	
Жин-022					
400	421 885,36	4 234 679,29	Картометрический метод	2,50	—
401	421 892,45	4 234 687,84		2,50	
402	421 900,35	4 234 696,69		2,50	
403	421 902,79	4 234 699,48		2,50	
404	421 972,24	4 234 785,21		2,50	
405	421 911,92	4 234 837,36		2,50	
406	421 907,52	4 234 840,83		2,50	
407	421 894,44	4 234 833,95		2,50	
408	421 821,06	4 234 751,17		2,50	
409	421 825,86	4 234 746,80		2,50	
410	421 819,54	4 234 739,27		2,50	
411	421 816,55	4 234 741,91		2,50	
412	421 816,05	4 234 740,75		2,50	
413	421 815,76	4 234 735,96		2,50	
400	421 885,36	4 234 679,29		2,50	
Жин-023					
414	421 638,43	4 234 536,26	Картометрический метод	2,50	—
415	421 598,64	4 234 491,37		2,50	
416	421 569,51	4 234 466,57		2,50	
417	421 589,42	4 234 453,98		2,50	
418	421 605,38	4 234 451,26		2,50	
419	421 614,28	4 234 415,01		2,50	
420	421 572,20	4 234 376,12		2,50	
421	421 571,46	4 234 373,94		2,50	
422	421 571,82	4 234 372,06		2,50	
423	421 585,84	4 234 349,27		2,50	
424	421 598,79	4 234 355,10		2,50	
425	421 620,06	4 234 370,37		2,50	
426	421 638,08	4 234 383,94		2,50	
427	421 619,82	4 234 409,10		2,50	
428	421 654,28	4 234 429,78		2,50	
429	421 668,97	4 234 439,05		2,50	
430	421 724,29	4 234 489,18		2,50	
431	421 682,11	4 234 524,49		2,50	
432	421 662,38	4 234 515,15		2,50	
414	421 638,43	4 234 536,26	2,50		
Жин-024					
433	421 964,87	4 234 394,62	Картометрический метод	2,50	—
434	421 975,67	4 234 410,69		2,50	
435	421 992,32	4 234 436,26		2,50	
436	421 979,52	4 234 447,26		2,50	
437	421 961,70	4 234 462,25		2,50	
438	421 944,70	4 234 477,15		2,50	
439	421 917,93	4 234 498,41		2,50	
440	421 904,38	4 234 512,23		2,50	
441	421 894,59	4 234 521,63		2,50	
442	421 881,67	4 234 532,96		2,50	

Раздел 2

Сведения о местоположении границ объекта							
1	2	3	4	5	6		
443	421 858,61	4 234 552,49	Картометрический метод	2,50	—		
444	421 844,73	4 234 547,48		2,50			
445	421 797,96	4 234 539,88		2,50			
446	421 789,18	4 234 538,41		2,50			
447	421 774,03	4 234 521,61		2,50			
448	421 770,06	4 234 516,74		2,50			
449	421 767,59	4 234 514,26		2,50			
450	421 766,25	4 234 515,60		2,50			
451	421 763,96	4 234 513,29		2,50			
452	421 749,99	4 234 496,56		2,50			
453	421 750,68	4 234 493,95		2,50			
454	421 773,90	4 234 476,11		2,50			
455	421 780,08	4 234 470,56		2,50			
456	421 789,10	4 234 467,03		2,50			
457	421 801,32	4 234 470,77		2,50			
458	421 820,05	4 234 462,41		2,50			
459	421 890,67	4 234 428,85		2,50			
460	421 918,36	4 234 419,30		2,50			
461	421 927,82	4 234 414,66		2,50			
462	421 942,25	4 234 408,39		2,50			
433	421 964,87	4 234 394,62	2,50				
Жин-025							
463	422 952,99	4 233 490,75	Картометрический метод	2,50	—		
464	422 945,99	4 233 459,34		2,50			
465	422 939,65	4 233 424,79		2,50			
466	422 933,67	4 233 392,28		2,50			
467	422 926,04	4 233 352,64		2,50			
468	422 925,18	4 233 338,26		2,50			
469	422 956,31	4 233 332,82		2,50			
470	422 962,70	4 233 332,80		2,50			
471	422 978,42	4 233 334,87		2,50			
472	423 012,03	4 233 476,96		2,50			
463	422 952,99	4 233 490,75		2,50			
Жин-026							
473	422 887,22	4 235 818,56		Картометрический метод		2,50	—
474	422 781,52	4 235 879,12	2,50				
475	422 704,55	4 235 747,84	2,50				
476	422 793,78	4 235 694,52	2,50				
473	422 887,22	4 235 818,56	2,50				
Жин-027							
477	423 125,29	4 236 058,09	Картометрический метод	2,50	—		
478	423 115,15	4 236 036,49		2,50			
479	423 100,90	4 236 005,65		2,50			
480	423 168,84	4 236 015,79		2,50			
481	423 173,84	4 236 017,97		2,50			
477	423 125,29	4 236 058,09		2,50			
Жин-028							
482	423 399,96	4 236 225,69	Картометрический метод	2,50	—		
483	423 333,47	4 236 213,81		2,50			
484	423 350,34	4 236 202,16		2,50			
485	423 375,28	4 236 183,43		2,50			
486	423 460,04	4 236 114,02		2,50			
487	423 511,27	4 236 076,82		2,50			
488	423 560,63	4 236 039,36		2,50			
489	423 616,60	4 235 992,55		2,50			

Раздел 2

Сведения о местоположении границ объекта					
1	2	3	4	5	6
490	423 649,19	4 236 018,28	Картометрический метод	2,50	—
491	423 622,71	4 236 051,66		2,50	
492	423 597,79	4 236 076,52		2,50	
493	423 581,60	4 236 088,29		2,50	
494	423 536,87	4 236 117,08		2,50	
495	423 526,00	4 236 130,43		2,50	
496	423 484,08	4 236 163,87		2,50	
497	423 458,35	4 236 186,07		2,50	
498	423 437,65	4 236 202,65		2,50	
482	423 399,96	4 236 225,69		2,50	
Жин-029					
499	423 334,46	4 235 864,32	Картометрический метод	2,50	—
500	423 320,31	4 235 790,87		2,50	
501	423 308,33	4 235 727,53		2,50	
502	423 300,15	4 235 684,68		2,50	
503	423 292,48	4 235 633,58		2,50	
504	423 287,33	4 235 612,56		2,50	
505	423 277,30	4 235 568,39		2,50	
506	423 272,79	4 235 510,88		2,50	
507	423 313,60	4 235 526,98		2,50	
508	423 316,82	4 235 533,63		2,50	
509	423 324,99	4 235 578,07		2,50	
510	423 335,57	4 235 623,57		2,50	
511	423 338,29	4 235 638,48		2,50	
512	423 341,35	4 235 668,83		2,50	
513	423 346,82	4 235 704,23		2,50	
514	423 361,57	4 235 789,13		2,50	
515	423 374,59	4 235 846,07		2,50	
499	423 334,46	4 235 864,32		2,50	
Жин-030					
516	421 516,54	4 234 679,77	Картометрический метод	2,50	—
517	421 531,33	4 234 691,65		2,50	
518	421 572,65	4 234 724,85		2,50	
519	421 568,49	4 234 751,49		2,50	
520	421 547,85	4 234 779,26		2,50	
521	421 555,32	4 234 782,96		2,50	
522	421 575,44	4 234 756,79		2,50	
523	421 634,75	4 234 805,05		2,50	
524	421 584,84	4 234 838,25		2,50	
525	421 592,85	4 234 843,02		2,50	
526	421 531,39	4 234 915,13		2,50	
527	421 574,12	4 234 945,88		2,50	
528	421 533,31	4 234 996,17		2,50	
529	421 527,89	4 234 989,15		2,50	
530	421 436,19	4 234 870,58		2,50	
531	421 478,12	4 234 784,84		2,50	
532	421 441,82	4 234 763,12		2,50	
533	421 405,48	4 234 731,30		2,50	
534	421 418,59	4 234 708,07		2,50	
535	421 453,91	4 234 725,80		2,50	
536	421 476,80	4 234 724,65	2,50		
516	421 516,54	4 234 679,77	2,50		
Жин-031					
537	423 137,91	4 235 439,33	Картометрический метод	2,50	—
538	423 172,74	4 235 458,78		2,50	

Раздел 2

Сведения о местоположении границ объекта					
1	2	3	4	5	6
539	423 176,07	4 235 492,58	Картометрический метод	2,50	—
540	423 179,48	4 235 542,10		2,50	
541	423 187,64	4 235 582,56		2,50	
542	423 200,19	4 235 654,42		2,50	
543	423 214,88	4 235 727,33		2,50	
544	423 230,49	4 235 798,78		2,50	
545	423 244,87	4 235 862,38		2,50	
546	423 256,26	4 235 910,54		2,50	
547	423 260,06	4 235 927,84		2,50	
548	423 229,01	4 235 952,18		2,50	
549	423 215,32	4 235 923,47		2,50	
550	423 208,32	4 235 906,71		2,50	
551	423 195,81	4 235 844,98		2,50	
552	423 190,00	4 235 794,93		2,50	
553	423 185,08	4 235 763,79		2,50	
554	423 177,74	4 235 726,80		2,50	
555	423 174,19	4 235 706,84		2,50	
556	423 169,75	4 235 664,51		2,50	
557	423 164,79	4 235 625,12		2,50	
558	423 157,23	4 235 600,90		2,50	
559	423 150,46	4 235 574,04	2,50		
560	423 144,48	4 235 544,23	2,50		
561	423 138,32	4 235 473,15	2,50		
562	423 135,77	4 235 438,27	2,50		
537	423 137,91	4 235 439,33	2,50		
Жин-032					
563	422 853,04	4 235 353,29	Картометрический метод	2,50	—
564	422 919,47	4 235 386,34		2,50	
565	422 938,29	4 235 406,02		2,50	
566	422 946,53	4 235 428,55		2,50	
567	422 947,43	4 235 432,23		2,50	
568	422 949,22	4 235 435,85		2,50	
569	422 975,23	4 235 475,89		2,50	
570	422 939,95	4 235 505,58		2,50	
571	422 931,71	4 235 507,74		2,50	
572	422 909,62	4 235 511,01		2,50	
573	422 885,42	4 235 516,16		2,50	
574	422 865,96	4 235 511,96		2,50	
575	422 839,59	4 235 445,74		2,50	
576	422 821,04	4 235 403,20		2,50	
577	422 816,46	4 235 390,70		2,50	
578	422 822,77	4 235 372,04		2,50	
563	422 853,04	4 235 353,29		2,50	
Жин-033					
579	422 925,23	4 235 302,43	Картометрический метод	2,50	—
580	422 908,24	4 235 279,73		2,50	
581	422 916,97	4 235 267,18		2,50	
582	422 916,93	4 235 258,66		2,50	
583	422 947,98	4 235 235,91		2,50	
584	422 972,62	4 235 270,44		2,50	
579	422 925,23	4 235 302,43		2,50	
Жин-034					
585	422 672,15	4 234 720,55	Картометрический метод	2,50	—
586	422 666,36	4 234 708,49		2,50	
587	422 662,06	4 234 694,55		2,50	

Раздел 2

Сведения о местоположении границ объекта							
1	2	3	4	5	6		
588	422 668,99	4 234 646,49	Картометрический метод	2,50	—		
589	422 677,20	4 234 637,14		2,50			
590	422 686,70	4 234 624,52		2,50			
591	422 705,58	4 234 611,98		2,50			
592	422 722,09	4 234 596,03		2,50			
593	422 732,52	4 234 608,78		2,50			
594	422 727,06	4 234 639,43		2,50			
595	422 728,28	4 234 674,58		2,50			
596	422 724,31	4 234 679,91		2,50			
597	422 722,24	4 234 693,50		2,50			
598	422 724,60	4 234 716,00		2,50			
599	422 698,92	4 234 718,17		2,50			
585	422 672,15	4 234 720,55		2,50			
Жин-035							
600	422 548,47	4 234 699,28	Картометрический метод	2,50	—		
601	422 551,64	4 234 710,53		2,50			
602	422 554,91	4 234 729,00		2,50			
603	422 556,16	4 234 751,81		2,50			
604	422 539,28	4 234 789,43		2,50			
605	422 531,80	4 234 783,60		2,50			
606	422 533,87	4 234 769,74		2,50			
607	422 532,49	4 234 756,70		2,50			
608	422 523,06	4 234 730,89		2,50			
609	422 518,74	4 234 721,85		2,50			
610	422 522,26	4 234 703,40		2,50			
600	422 548,47	4 234 699,28		2,50			
Жин-036							
611	422 484,45	4 234 458,72		Картометрический метод		2,50	—
612	422 489,65	4 234 472,40	2,50				
613	422 491,39	4 234 475,88	2,50				
614	422 492,06	4 234 478,44	2,50				
615	422 492,91	4 234 480,63	2,50				
616	422 505,72	4 234 524,24	2,50				
617	422 506,64	4 234 527,86	2,50				
618	422 508,22	4 234 534,66	2,50				
619	422 510,56	4 234 546,42	2,50				
620	422 513,56	4 234 593,65	2,50				
621	422 521,36	4 234 613,59	2,50				
622	422 534,03	4 234 649,76	2,50				
623	422 511,54	4 234 654,35	2,50				
624	422 505,86	4 234 649,53	2,50				
625	422 494,96	4 234 640,03	2,50				
626	422 491,48	4 234 614,03	2,50				
627	422 486,85	4 234 590,61	2,50				
628	422 476,98	4 234 556,85	2,50				
629	422 470,50	4 234 536,88	2,50				
630	422 463,20	4 234 516,46	2,50				
631	422 452,11	4 234 501,37	2,50				
632	422 450,92	4 234 472,58	2,50				
633	422 472,91	4 234 464,23	2,50				
611	422 484,45	4 234 458,72	2,50				
Жин-037							
634	421 555,88	4 234 476,96	Картометрический метод	2,50	—		
635	421 642,41	4 234 573,20		2,50			
636	421 600,24	4 234 611,43		2,50			

Раздел 2

Сведения о местоположении границ объекта					
1	2	3	4	5	6
637	421 581,33	4 234 608,30	Картометрический метод	2,50	—
638	421 519,23	4 234 592,54		2,50	
639	421 476,31	4 234 545,96		2,50	
634	421 555,88	4 234 476,96		2,50	
Жин-038					
640	422 577,39	4 235 414,96	Картометрический метод	2,50	—
641	422 523,77	4 235 447,98		2,50	
642	422 506,00	4 235 454,73		2,50	
643	422 498,90	4 235 455,05		2,50	
644	422 488,88	4 235 441,46		2,50	
645	422 480,60	4 235 430,23		2,50	
646	422 476,15	4 235 424,21		2,50	
647	422 457,54	4 235 398,36		2,50	
648	422 457,20	4 235 397,90		2,50	
649	422 454,38	4 235 393,93		2,50	
650	422 437,46	4 235 371,09		2,50	
651	422 399,59	4 235 331,56		2,50	
652	422 379,58	4 235 300,06		2,50	
653	422 361,77	4 235 271,58		2,50	
654	422 342,30	4 235 245,98		2,50	
655	422 369,68	4 235 227,82		2,50	
656	422 371,93	4 235 226,32		2,50	
657	422 376,73	4 235 223,07		2,50	
658	422 422,84	4 235 195,53		2,50	
659	422 453,16	4 235 238,05		2,50	
660	422 464,59	4 235 254,43		2,50	
661	422 466,08	4 235 256,65		2,50	
662	422 479,67	4 235 277,74		2,50	
663	422 506,54	4 235 313,61		2,50	
664	422 525,96	4 235 346,76	2,50		
665	422 542,67	4 235 368,31	2,50		
666	422 542,21	4 235 369,04	2,50		
667	422 548,45	4 235 379,01	2,50		
640	422 577,39	4 235 414,96	2,50		
Жин-039					
668	421 978,20	4 234 793,11	Картометрический метод	2,50	—
669	421 985,94	4 234 806,03		2,50	
670	421 985,65	4 234 807,83		2,50	
671	421 982,94	4 234 824,59		2,50	
672	421 982,81	4 234 825,06		2,50	
673	421 980,23	4 234 831,98		2,50	
674	421 963,67	4 234 882,64		2,50	
675	421 959,46	4 234 892,78		2,50	
676	421 942,39	4 234 886,71		2,50	
677	421 906,56	4 234 849,55		2,50	
678	421 969,43	4 234 796,07		2,50	
668	421 978,20	4 234 793,11		2,50	
Жин-040					
679	422 477,77	4 235 122,77	Картометрический метод	2,50	—
680	422 436,26	4 235 065,39		2,50	
681	422 501,26	4 235 011,63		2,50	
682	422 458,21	4 234 962,41		2,50	
683	422 443,21	4 234 944,57		2,50	
684	422 428,97	4 234 928,49		2,50	
685	422 416,46	4 234 911,65		2,50	

Раздел 2

Сведения о местоположении границ объекта					
1	2	3	4	5	6
686	422 414,16	4 234 907,95	Картометрический метод	2,50	—
687	422 383,87	4 234 921,11		2,50	
688	422 346,69	4 234 944,41		2,50	
689	422 328,59	4 234 911,85		2,50	
690	422 320,54	4 234 896,96		2,50	
691	422 297,51	4 234 866,68		2,50	
692	422 299,66	4 234 858,17		2,50	
693	422 315,59	4 234 842,22		2,50	
694	422 331,58	4 234 825,09		2,50	
695	422 349,08	4 234 807,70		2,50	
696	422 366,87	4 234 792,32		2,50	
697	422 369,62	4 234 792,21		2,50	
698	422 396,62	4 234 819,86		2,50	
699	422 436,76	4 234 861,59		2,50	
700	422 448,35	4 234 876,51		2,50	
701	422 450,47	4 234 879,23		2,50	
702	422 453,02	4 234 882,19		2,50	
703	422 467,23	4 234 897,89		2,50	
704	422 481,40	4 234 912,87		2,50	
705	422 497,63	4 234 928,96		2,50	
706	422 538,51	4 234 975,15	2,50		
707	422 589,21	4 235 034,76	2,50		
679	422 477,77	4 235 122,77	2,50		
Жин-041					
708	422 061,68	4 234 546,57	Картометрический метод	2,50	—
709	422 071,38	4 234 559,41		2,50	
710	422 070,86	4 234 560,34		2,50	
711	422 076,75	4 234 568,53		2,50	
712	422 092,85	4 234 590,66		2,50	
713	422 100,96	4 234 602,61		2,50	
714	422 108,69	4 234 615,18		2,50	
715	422 124,11	4 234 638,05		2,50	
716	422 136,02	4 234 655,14		2,50	
717	422 135,88	4 234 658,25		2,50	
718	422 054,26	4 234 717,64		2,50	
719	422 023,36	4 234 681,38		2,50	
720	422 013,14	4 234 666,90		2,50	
721	421 988,02	4 234 630,99		2,50	
722	421 981,51	4 234 621,59		2,50	
723	421 973,19	4 234 610,13		2,50	
724	421 974,01	4 234 609,29		2,50	
725	421 980,03	4 234 605,11		2,50	
726	421 980,30	4 234 605,47		2,50	
727	421 983,25	4 234 603,55		2,50	
728	421 988,27	4 234 599,04	2,50		
729	421 995,98	4 234 593,82	2,50		
730	422 020,70	4 234 575,12	2,50		
731	422 024,51	4 234 575,06	2,50		
708	422 061,68	4 234 546,57	2,50		
Жин-042					
732	421 953,35	4 234 609,94	Картометрический метод	2,50	—
733	421 951,61	4 234 611,35		2,50	
734	421 943,10	4 234 618,37		2,50	
735	421 922,79	4 234 634,55		2,50	
736	421 914,62	4 234 641,61		2,50	

Раздел 2

Сведения о местоположении границ объекта					
1	2	3	4	5	6
737	421 910,15	4 234 644,73	Картометрический метод	2,50	—
738	421 900,72	4 234 653,00		2,50	
739	421 895,70	4 234 656,95		2,50	
740	421 888,85	4 234 662,37		2,50	
741	421 885,59	4 234 658,35		2,50	
742	421 879,67	4 234 651,05		2,50	
743	421 859,55	4 234 627,60		2,50	
744	421 854,44	4 234 621,50		2,50	
745	421 851,98	4 234 618,51		2,50	
746	421 849,48	4 234 616,02		2,50	
747	421 846,72	4 234 612,57		2,50	
748	421 836,84	4 234 600,77		2,50	
749	421 835,94	4 234 597,97		2,50	
750	421 839,55	4 234 592,61		2,50	
751	421 847,16	4 234 581,28		2,50	
752	421 854,58	4 234 572,81		2,50	
753	421 864,67	4 234 563,15		2,50	
754	421 881,57	4 234 549,56		2,50	
755	421 901,06	4 234 534,43		2,50	
756	421 912,15	4 234 549,18		2,50	
757	421 917,11	4 234 556,06		2,50	
758	421 919,64	4 234 559,40		2,50	
759	421 917,66	4 234 560,85		2,50	
760	421 923,72	4 234 571,08		2,50	
761	421 947,22	4 234 602,26	2,50		
732	421 953,35	4 234 609,94	2,50		
Жин-043					
762	421 997,49	4 234 422,36	Картометрический метод	2,50	—
763	421 984,03	4 234 395,82		2,50	
764	421 981,77	4 234 392,37		2,50	
765	421 979,70	4 234 389,19		2,50	
766	421 976,08	4 234 384,08		2,50	
767	421 975,58	4 234 383,20		2,50	
768	421 969,83	4 234 376,01		2,50	
769	421 962,81	4 234 366,77		2,50	
770	421 963,14	4 234 362,68		2,50	
771	421 962,49	4 234 361,39		2,50	
772	421 961,09	4 234 359,46		2,50	
773	421 961,22	4 234 359,36		2,50	
774	421 959,73	4 234 357,29		2,50	
775	421 947,68	4 234 335,64		2,50	
776	421 934,53	4 234 334,18		2,50	
777	421 933,45	4 234 314,57		2,50	
778	421 934,21	4 234 312,22		2,50	
779	421 938,91	4 234 301,68		2,50	
780	421 944,36	4 234 286,92		2,50	
781	421 966,55	4 234 288,88		2,50	
782	421 979,83	4 234 290,42		2,50	
783	421 981,11	4 234 287,80		2,50	
784	422 002,26	4 234 293,90		2,50	
785	422 036,10	4 234 305,67		2,50	
786	422 046,96	4 234 309,44	2,50		
787	422 053,12	4 234 312,00	2,50		
788	422 055,90	4 234 312,98	2,50		
789	422 060,91	4 234 314,72	2,50		

Раздел 2

Сведения о местоположении границ объекта					
1	2	3	4	5	6
790	422 064,90	4 234 316,68	Картометрический метод	2,50	—
791	422 117,73	4 234 339,12		2,50	
792	422 117,76	4 234 345,50		2,50	
793	422 115,92	4 234 351,37		2,50	
794	422 088,55	4 234 362,65		2,50	
795	422 047,31	4 234 388,21		2,50	
796	422 033,26	4 234 398,11		2,50	
797	422 022,26	4 234 405,75		2,50	
798	422 018,40	4 234 408,61		2,50	
762	421 997,49	4 234 422,36		2,50	
Жин-044					
799	422 425,08	4 234 460,39	Картометрический метод	2,50	—
800	422 381,25	4 234 483,45		2,50	
801	422 354,67	4 234 443,58		2,50	
802	422 352,24	4 234 439,71		2,50	
803	422 348,78	4 234 435,10		2,50	
804	422 346,12	4 234 432,97		2,50	
805	422 336,77	4 234 419,68		2,50	
806	422 334,92	4 234 417,05		2,50	
807	422 330,97	4 234 409,64		2,50	
808	422 323,93	4 234 386,62		2,50	
809	422 317,40	4 234 368,11		2,50	
810	422 312,25	4 234 361,19		2,50	
811	422 284,18	4 234 345,11		2,50	
812	422 277,49	4 234 345,18		2,50	
813	422 271,54	4 234 347,74		2,50	
814	422 256,05	4 234 356,13		2,50	
815	422 244,08	4 234 359,91		2,50	
816	422 220,44	4 234 360,17		2,50	
817	422 202,65	4 234 360,32		2,50	
818	422 197,32	4 234 360,14		2,50	
819	422 185,62	4 234 358,14		2,50	
820	422 177,17	4 234 357,57		2,50	
821	422 158,81	4 234 352,37		2,50	
822	422 159,87	4 234 345,10		2,50	
823	422 160,92	4 234 333,84		2,50	
824	422 163,04	4 234 309,71		2,50	
825	422 182,10	4 234 315,81		2,50	
826	422 186,27	4 234 316,67		2,50	
827	422 198,03	4 234 314,73		2,50	
828	422 212,92	4 234 310,01		2,50	
829	422 230,26	4 234 301,78		2,50	
830	422 246,43	4 234 302,84		2,50	
831	422 249,93	4 234 302,61		2,50	
832	422 288,18	4 234 283,19		2,50	
833	422 307,97	4 234 294,55	2,50		
834	422 358,08	4 234 333,70	2,50		
835	422 367,97	4 234 342,15	2,50		
836	422 369,13	4 234 344,19	2,50		
837	422 369,92	4 234 345,62	2,50		
838	422 370,73	4 234 347,05	2,50		
839	422 372,79	4 234 350,71	2,50		
840	422 374,54	4 234 356,11	2,50		
841	422 384,86	4 234 372,06	2,50		
842	422 399,68	4 234 396,76	2,50		

Раздел 2

Сведения о местоположении границ объекта					
1	2	3	4	5	6
843	422 406,22	4 234 408,53	Картометрический метод	2,50	—
799	422 425,08	4 234 460,39		2,50	
Жин-045					
844	421 416,72	4 233 987,81	Картометрический метод	2,50	—
845	421 436,18	4 233 992,54		2,50	
846	421 459,64	4 234 002,58		2,50	
847	421 476,21	4 234 015,04		2,50	
848	421 492,78	4 234 031,22		2,50	
849	421 503,82	4 234 044,27		2,50	
850	421 515,56	4 234 057,86		2,50	
851	421 538,54	4 234 085,65		2,50	
852	421 529,79	4 234 095,27		2,50	
853	421 516,96	4 234 084,93		2,50	
854	421 508,75	4 234 094,02		2,50	
855	421 501,58	4 234 096,71		2,50	
856	421 488,89	4 234 084,74		2,50	
857	421 469,81	4 234 062,41		2,50	
858	421 464,88	4 234 044,37		2,50	
859	421 460,58	4 234 034,79		2,50	
860	421 449,36	4 234 026,85		2,50	
861	421 428,54	4 234 013,61		2,50	
862	421 407,74	4 234 004,63		2,50	
863	421 411,94	4 233 990,50		2,50	
844	421 416,72	4 233 987,81	2,50		
Жин-046					
864	421 800,15	4 233 819,37	Картометрический метод	2,50	—
865	421 802,21	4 233 820,35		2,50	
866	421 737,81	4 233 915,24		2,50	
867	421 633,88	4 233 858,48		2,50	
868	421 544,62	4 233 796,41		2,50	
869	421 551,40	4 233 788,92		2,50	
870	421 627,40	4 233 712,91		2,50	
871	421 669,00	4 233 752,12		2,50	
872	421 716,88	4 233 779,85		2,50	
873	421 755,92	4 233 798,38		2,50	
874	421 757,32	4 233 796,93		2,50	
875	421 769,83	4 233 804,60		2,50	
876	421 769,63	4 233 804,89		2,50	
864	421 800,15	4 233 819,37		2,50	
Жин-047					
877	421 996,84	4 234 021,04	Картометрический метод	2,50	—
878	422 023,21	4 234 026,42		2,50	
879	422 038,59	4 234 031,72		2,50	
880	422 031,84	4 234 043,59		2,50	
881	422 023,77	4 234 049,91		2,50	
882	422 013,97	4 234 054,45		2,50	
883	421 984,39	4 234 070,28		2,50	
884	421 953,69	4 234 086,47		2,50	
885	421 922,93	4 234 083,51		2,50	
886	421 853,09	4 234 061,66		2,50	
887	421 810,93	4 234 040,51		2,50	
888	421 728,09	4 234 000,79		2,50	
889	421 721,48	4 233 997,74		2,50	
890	421 699,35	4 233 988,30		2,50	
891	421 717,51	4 233 960,30		2,50	

Раздел 2

Сведения о местоположении границ объекта							
1	2	3	4	5	6		
892	421 728,35	4 233 941,24	Картометрический метод	2,50	—		
893	421 735,97	4 233 926,71		2,50			
894	421 738,65	4 233 922,80		2,50			
895	421 771,68	4 233 942,68		2,50			
896	421 825,15	4 233 971,55		2,50			
897	421 840,35	4 233 979,57		2,50			
898	421 853,44	4 233 986,80		2,50			
899	421 856,05	4 233 988,29		2,50			
900	421 871,23	4 233 996,37		2,50			
901	421 874,47	4 233 998,09		2,50			
902	421 896,41	4 234 007,01		2,50			
903	421 929,47	4 234 017,28		2,50			
904	421 969,15	4 234 020,07		2,50			
877	421 996,84	4 234 021,04		2,50			
Жин-048							
905	422 103,14	4 233 093,73	Картометрический метод	2,50	—		
906	422 111,89	4 233 094,10		2,50			
907	422 111,41	4 233 099,70		2,50			
908	422 100,81	4 233 232,89		2,50			
909	422 045,44	4 233 233,08		2,50			
910	421 993,80	4 233 234,86		2,50			
911	422 000,28	4 233 099,01		2,50			
912	422 001,60	4 233 079,72		2,50			
913	422 015,55	4 233 082,56		2,50			
914	422 034,58	4 233 087,38		2,50			
915	422 077,77	4 233 094,58		2,50			
905	422 103,14	4 233 093,73		2,50			
Жин-049							
916	422 333,36	4 234 734,94		Картометрический метод		2,50	—
917	422 331,62	4 234 732,97	2,50				
918	422 326,56	4 234 727,14	2,50				
919	422 317,81	4 234 716,76	2,50				
920	422 317,48	4 234 716,38	2,50				
921	422 305,70	4 234 702,41	2,50				
922	422 296,42	4 234 691,55	2,50				
923	422 295,64	4 234 692,23	2,50				
924	422 293,82	4 234 690,12	2,50				
925	422 294,59	4 234 689,42	2,50				
926	422 282,33	4 234 674,56	2,50				
927	422 238,48	4 234 617,29	2,50				
928	422 266,86	4 234 595,62	2,50				
929	422 315,44	4 234 561,63	2,50				
930	422 339,42	4 234 598,29	2,50				
931	422 347,25	4 234 611,81	2,50				
932	422 349,78	4 234 615,88	2,50				
933	422 361,80	4 234 635,10	2,50				
934	422 363,98	4 234 637,82	2,50				
935	422 365,54	4 234 636,79	2,50				
936	422 373,29	4 234 647,42	2,50				
937	422 376,88	4 234 652,47	2,50				
938	422 384,98	4 234 666,18	2,50				
939	422 396,24	4 234 686,11	2,50				
940	422 369,57	4 234 706,29	2,50				
941	422 349,49	4 234 722,46	2,50				
942	422 343,88	4 234 726,79	2,50				

Раздел 2

Сведения о местоположении границ объекта					
1	2	3	4	5	6
943	422 335,98	4 234 733,18	Картометрический метод	2,50	—
916	422 333,36	4 234 734,94		2,50	
Жин-050					
944	422 250,12	4 235 514,31	Картометрический метод	2,50	—
945	422 233,89	4 235 490,06		2,50	
946	422 203,39	4 235 447,46		2,50	
947	422 161,34	4 235 388,49		2,50	
948	422 122,69	4 235 335,75		2,50	
949	422 092,40	4 235 301,90		2,50	
950	422 072,84	4 235 275,04		2,50	
951	422 055,37	4 235 247,42		2,50	
952	422 020,27	4 235 206,31		2,50	
953	422 003,17	4 235 184,16		2,50	
954	421 986,07	4 235 162,67		2,50	
955	421 969,16	4 235 139,91		2,50	
956	421 908,55	4 235 073,95		2,50	
957	421 931,22	4 235 023,00		2,50	
958	421 967,11	4 235 072,14		2,50	
959	421 970,56	4 235 069,73		2,50	
960	422 004,67	4 235 113,32		2,50	
961	422 021,60	4 235 135,27		2,50	
962	422 027,00	4 235 142,55		2,50	
963	422 032,51	4 235 149,78		2,50	
964	422 035,42	4 235 153,72		2,50	
965	422 038,04	4 235 157,25		2,50	
966	422 041,78	4 235 162,27		2,50	
967	422 043,64	4 235 164,57		2,50	
968	422 055,19	4 235 179,67		2,50	
969	422 089,20	4 235 219,21		2,50	
970	422 108,01	4 235 246,96		2,50	
971	422 127,84	4 235 273,62		2,50	
972	422 153,40	4 235 304,50		2,50	
973	422 172,92	4 235 325,47		2,50	
974	422 192,73	4 235 350,17		2,50	
975	422 219,75	4 235 382,56	2,50		
976	422 258,01	4 235 426,89	2,50		
977	422 280,86	4 235 454,58	2,50		
978	422 297,09	4 235 474,89	2,50		
979	422 269,84	4 235 498,62	2,50		
980	422 266,88	4 235 501,43	2,50		
981	422 265,12	4 235 502,85	2,50		
982	422 255,49	4 235 510,61	2,50		
944	422 250,12	4 235 514,31	2,50		
Жин-051					
983	421 203,53	4 234 335,79	Картометрический метод	2,50	—
984	421 238,39	4 234 300,26		2,50	
985	421 240,44	4 234 302,59		2,50	
986	421 260,63	4 234 324,78		2,50	
987	421 263,32	4 234 327,74		2,50	
988	421 266,79	4 234 331,36		2,50	
989	421 295,80	4 234 363,47		2,50	
990	421 322,32	4 234 393,28		2,50	
991	421 335,42	4 234 407,99		2,50	
992	421 348,33	4 234 422,49		2,50	
993	421 375,04	4 234 452,26		2,50	

Раздел 2

Сведения о местоположении границ объекта					
1	2	3	4	5	6
994	421 401,75	4 234 482,03	Картометрический метод	2,50	—
995	421 421,53	4 234 504,07		2,50	
996	421 433,36	4 234 519,52		2,50	
997	421 452,77	4 234 541,26		2,50	
998	421 414,83	4 234 574,83		2,50	
999	421 394,82	4 234 552,39		2,50	
1000	421 383,83	4 234 537,89		2,50	
1001	421 364,06	4 234 515,85		2,50	
1002	421 336,68	4 234 485,32		2,50	
1003	421 310,62	4 234 456,30		2,50	
1004	421 297,46	4 234 440,95		2,50	
1005	421 284,28	4 234 425,59		2,50	
1006	421 257,13	4 234 396,65		2,50	
1007	421 230,30	4 234 365,57		2,50	
1008	421 223,71	4 234 358,35		2,50	
1009	421 203,53	4 234 335,80		2,50	
983	421 203,53	4 234 335,79		2,50	
Жин-052					
1010	422 241,91	4 232 327,32	Картометрический метод	2,50	—
1011	422 243,26	4 232 331,58		2,50	
1012	422 241,94	4 232 333,45		2,50	
1013	422 234,27	4 232 345,99		2,50	
1014	422 224,22	4 232 361,48		2,50	
1015	422 207,49	4 232 371,12		2,50	
1016	422 199,01	4 232 380,21		2,50	
1017	422 199,58	4 232 388,20		2,50	
1018	422 206,63	4 232 419,33		2,50	
1019	422 214,19	4 232 445,13		2,50	
1020	422 213,97	4 232 455,79		2,50	
1021	422 207,06	4 232 458,74		2,50	
1022	422 127,55	4 232 481,66		2,50	
1023	422 109,50	4 232 491,31		2,50	
1024	422 080,03	4 232 512,19		2,50	
1025	422 061,47	4 232 529,30		2,50	
1026	422 014,91	4 232 535,32		2,50	
1027	421 983,59	4 232 497,89		2,50	
1028	421 995,54	4 232 488,79		2,50	
1029	422 031,88	4 232 459,10		2,50	
1030	422 085,22	4 232 416,57		2,50	
1031	422 113,34	4 232 393,56		2,50	
1032	422 100,50	4 232 378,17		2,50	
1033	422 088,91	4 232 344,11		2,50	
1034	422 080,00	4 232 316,98		2,50	
1035	422 120,39	4 232 300,33		2,50	
1036	422 157,88	4 232 288,48		2,50	
1037	422 162,46	4 232 300,71		2,50	
1038	422 172,11	4 232 316,66		2,50	
1039	422 188,46	4 232 340,83		2,50	
1040	422 204,96	4 232 341,04	2,50		
1010	422 241,91	4 232 327,32	2,50		
Жин-053					
1041	422 527,61	4 232 771,58	Картометрический метод	2,50	—
1042	422 460,71	4 232 785,53		2,50	
1043	422 354,85	4 232 801,20		2,50	
1044	422 331,34	4 232 804,84		2,50	

Раздел 2

Сведения о местоположении границ объекта					
1	2	3	4	5	6
1045	422 313,22	4 232 807,69	Картометрический метод	2,50	—
1046	422 239,07	4 232 816,94		2,50	
1047	422 228,74	4 232 764,79		2,50	
1048	422 230,21	4 232 734,43		2,50	
1049	422 378,08	4 232 699,54		2,50	
1050	422 437,65	4 232 686,01		2,50	
1051	422 510,27	4 232 669,78		2,50	
1052	422 534,38	4 232 665,98		2,50	
1053	422 539,82	4 232 665,12		2,50	
1054	422 544,26	4 232 686,80		2,50	
1055	422 545,25	4 232 702,99		2,50	
1056	422 545,03	4 232 708,81		2,50	
1057	422 543,97	4 232 713,75		2,50	
1041	422 527,61	4 232 771,58		2,50	
Жин-054					
1058	422 266,35	4 232 988,32	Картометрический метод	2,50	—
1059	422 250,32	4 232 988,01		2,50	
1060	422 246,99	4 232 925,84		2,50	
1061	422 271,19	4 232 920,70		2,50	
1062	422 345,42	4 232 907,92		2,50	
1063	422 414,07	4 232 897,82		2,50	
1064	422 470,75	4 232 892,56		2,50	
1065	422 521,05	4 232 887,58		2,50	
1066	422 554,82	4 232 877,07		2,50	
1067	422 555,75	4 232 879,53		2,50	
1068	422 570,12	4 232 930,60		2,50	
1069	422 576,18	4 232 956,12		2,50	
1070	422 578,90	4 232 968,86		2,50	
1071	422 436,61	4 232 979,66		2,50	
1072	422 418,68	4 232 981,49		2,50	
1073	422 414,08	4 232 981,86		2,50	
1074	422 406,57	4 232 982,51		2,50	
1075	422 402,87	4 232 982,78		2,50	
1076	422 385,76	4 232 984,67		2,50	
1077	422 353,20	4 232 986,62		2,50	
1078	422 336,00	4 232 986,99		2,50	
1079	422 323,12	4 232 987,37	2,50		
1080	422 313,46	4 232 987,53	2,50		
1081	422 304,41	4 232 987,25	2,50		
1082	422 291,63	4 232 987,97	2,50		
1083	422 279,82	4 232 988,25	2,50		
1058	422 266,35	4 232 988,32	2,50		
Жин-055					
1084	422 953,29	4 232 961,16	Картометрический метод	2,50	—
1085	422 970,47	4 233 022,38		2,50	
1086	422 975,91	4 233 060,41		2,50	
1087	422 960,82	4 233 061,90		2,50	
1088	422 897,01	4 233 078,90		2,50	
1089	422 873,02	4 233 086,22		2,50	
1090	422 820,14	4 233 099,15		2,50	
1091	422 813,27	4 233 096,17		2,50	
1092	422 810,29	4 233 083,67		2,50	
1093	422 803,20	4 233 043,49		2,50	
1094	422 789,85	4 232 971,36		2,50	
1095	422 845,83	4 232 957,71		2,50	

Раздел 2

Сведения о местоположении границ объекта					
1	2	3	4	5	6
1096	422 895,42	4 232 943,69	Картометрический метод	2,50	—
1097	422 903,00	4 232 943,71		2,50	
1098	422 918,27	4 232 948,33		2,50	
1099	422 927,73	4 232 948,07		2,50	
1100	422 938,33	4 232 947,57		2,50	
1101	422 938,73	4 232 948,92		2,50	
1102	422 949,60	4 232 957,81		2,50	
1103	422 952,37	4 232 958,12		2,50	
1084	422 953,29	4 232 961,16		2,50	
Жин-056					
1104	422 835,43	4 234 717,93	Картометрический метод	2,50	—
1105	422 778,39	4 234 715,58		2,50	
1106	422 748,62	4 234 713,27		2,50	
1107	422 728,81	4 234 712,83		2,50	
1108	422 726,84	4 234 694,79		2,50	
1109	422 726,95	4 234 691,81		2,50	
1110	422 729,16	4 234 686,29		2,50	
1111	422 732,21	4 234 681,90		2,50	
1112	422 733,49	4 234 663,97		2,50	
1113	422 740,34	4 234 610,13		2,50	
1114	422 807,31	4 234 613,75		2,50	
1115	422 812,69	4 234 631,20		2,50	
1116	422 820,84	4 234 670,05		2,50	
1117	422 830,49	4 234 684,93		2,50	
1118	422 835,33	4 234 695,03		2,50	
1104	422 835,43	4 234 717,93		2,50	
Жин-057					
1119	423 296,79	4 235 894,82	Картометрический метод	2,50	—
1120	423 274,76	4 235 784,11		2,50	
1121	423 257,89	4 235 699,22		2,50	
1122	423 244,56	4 235 633,49		2,50	
1123	423 229,84	4 235 552,58		2,50	
1124	423 216,62	4 235 480,05		2,50	
1125	423 268,12	4 235 507,84		2,50	
1126	423 269,63	4 235 550,44		2,50	
1127	423 272,10	4 235 567,21		2,50	
1128	423 288,63	4 235 635,86		2,50	
1129	423 292,74	4 235 664,34		2,50	
1130	423 300,68	4 235 714,37		2,50	
1131	423 308,47	4 235 761,89		2,50	
1132	423 331,02	4 235 868,59		2,50	
1119	423 296,79	4 235 894,82		2,50	
Жин-058					
1133	423 032,03	4 235 699,84	Картометрический метод	2,50	—
1134	423 039,22	4 235 708,92		2,50	
1135	423 055,17	4 235 728,40		2,50	
1136	423 067,82	4 235 753,14		2,50	
1137	423 068,90	4 235 756,04		2,50	
1138	423 080,53	4 235 782,06		2,50	
1139	423 081,31	4 235 795,69		2,50	
1140	423 076,85	4 235 855,25		2,50	
1141	423 065,35	4 235 881,56		2,50	
1142	423 036,30	4 235 910,31		2,50	
1143	423 029,29	4 235 910,79		2,50	
1144	423 029,55	4 235 900,43		2,50	

Раздел 2

Сведения о местоположении границ объекта					
1	2	3	4	5	6
1145	423 027,89	4 235 900,18	Картометрический метод	2,50	—
1146	423 028,40	4 235 895,78		2,50	
1147	423 023,66	4 235 895,58		2,50	
1148	423 023,45	4 235 894,48		2,50	
1149	423 019,68	4 235 894,25		2,50	
1150	423 019,81	4 235 893,60		2,50	
1151	423 017,97	4 235 893,89		2,50	
1152	423 017,56	4 235 890,72		2,50	
1153	423 007,33	4 235 890,69		2,50	
1154	423 000,55	4 235 891,32		2,50	
1155	422 994,56	4 235 869,10		2,50	
1156	422 986,44	4 235 850,58		2,50	
1157	422 982,25	4 235 826,89		2,50	
1158	422 988,27	4 235 808,97		2,50	
1159	422 979,67	4 235 791,42		2,50	
1160	422 980,67	4 235 779,15		2,50	
1161	422 969,33	4 235 749,03		2,50	
1162	422 977,31	4 235 736,30		2,50	
1163	422 976,05	4 235 728,26		2,50	
1164	422 995,68	4 235 709,80		2,50	
1165	423 007,70	4 235 704,16	2,50		
1133	423 032,03	4 235 699,84	2,50		
Жин-059					
1166	423 005,31	4 235 474,45	Картометрический метод	2,50	—
1167	423 015,87	4 235 494,75		2,50	
1168	423 021,75	4 235 515,07		2,50	
1169	423 021,15	4 235 524,68		2,50	
1170	423 021,85	4 235 532,25		2,50	
1171	423 021,87	4 235 537,71		2,50	
1172	423 022,43	4 235 545,02		2,50	
1173	423 022,75	4 235 555,67		2,50	
1174	423 024,51	4 235 602,84		2,50	
1175	423 029,90	4 235 618,08		2,50	
1176	423 032,78	4 235 630,39		2,50	
1177	423 033,15	4 235 654,48		2,50	
1178	423 030,50	4 235 657,77		2,50	
1179	423 023,87	4 235 664,19		2,50	
1180	423 017,10	4 235 669,68		2,50	
1181	423 014,18	4 235 670,62		2,50	
1182	423 010,05	4 235 670,63		2,50	
1183	423 006,86	4 235 670,64		2,50	
1184	422 962,97	4 235 676,26		2,50	
1185	422 953,46	4 235 655,40		2,50	
1186	422 948,41	4 235 642,03	2,50		
1187	422 945,72	4 235 633,33	2,50		
1188	422 950,54	4 235 627,71	2,50		
1189	422 935,71	4 235 591,38	2,50		
1190	422 921,60	4 235 542,52	2,50		
1191	422 909,64	4 235 546,03	2,50		
1192	422 902,08	4 235 522,09	2,50		
1193	422 949,80	4 235 506,61	2,50		
1194	422 957,75	4 235 496,99	2,50		
1166	423 005,31	4 235 474,45	2,50		
Жин-060					
1195	422 981,78	4 235 417,94	Картометрический метод	2,50	—

Раздел 2

Сведения о местоположении границ объекта					
1	2	3	4	5	6
1196	422 976,18	4 235 417,70	Картометрический метод	2,50	—
1197	422 974,30	4 235 412,91		2,50	
1198	422 969,97	4 235 397,75		2,50	
1199	422 963,79	4 235 385,52		2,50	
1200	422 960,24	4 235 364,22		2,50	
1201	422 959,15	4 235 357,04		2,50	
1202	422 959,66	4 235 352,51		2,50	
1203	422 970,99	4 235 325,57		2,50	
1204	422 978,39	4 235 311,43		2,50	
1205	422 993,04	4 235 312,98		2,50	
1206	423 001,04	4 235 316,41		2,50	
1207	423 008,52	4 235 323,84		2,50	
1208	423 005,13	4 235 338,23		2,50	
1209	422 999,92	4 235 365,68		2,50	
1210	422 999,24	4 235 393,65		2,50	
1211	422 999,29	4 235 404,83		2,50	
1212	422 991,61	4 235 415,25		2,50	
1195	422 981,78	4 235 417,94	2,50		
Жин-061					
1213	422 891,06	4 235 284,98	Картометрический метод	2,50	—
1214	422 899,32	4 235 289,68		2,50	
1215	422 916,17	4 235 308,16		2,50	
1216	422 924,14	4 235 319,71		2,50	
1217	422 940,81	4 235 351,84		2,50	
1218	422 897,19	4 235 373,77		2,50	
1219	422 875,41	4 235 341,89		2,50	
1220	422 865,02	4 235 321,95		2,50	
1221	422 835,15	4 235 339,50		2,50	
1222	422 826,57	4 235 327,28		2,50	
1223	422 867,94	4 235 290,12		2,50	
1224	422 871,78	4 235 296,99		2,50	
1213	422 891,06	4 235 284,98		2,50	
Жин-062					
1225	422 912,55	4 235 151,34	Картометрический метод	2,50	—
1226	422 933,28	4 235 169,59		2,50	
1227	422 945,33	4 235 180,26		2,50	
1228	422 949,79	4 235 184,26		2,50	
1229	422 955,19	4 235 188,81		2,50	
1230	422 957,82	4 235 190,99		2,50	
1231	422 948,71	4 235 203,19		2,50	
1232	422 945,14	4 235 207,77		2,50	
1233	422 897,44	4 235 176,67		2,50	
1225	422 912,55	4 235 151,34		2,50	
Жин-063					
1234	422 811,99	4 234 840,52	Картометрический метод	2,50	—
1235	422 832,87	4 234 869,74		2,50	
1236	422 801,06	4 234 899,15		2,50	
1237	422 773,77	4 234 869,69		2,50	
1238	422 774,03	4 234 867,81		2,50	
1234	422 811,99	4 234 840,52		2,50	
Жин-064					
1239	422 579,40	4 234 864,79	Картометрический метод	2,50	—
1240	422 600,57	4 234 879,36		2,50	
1241	422 623,24	4 234 897,88		2,50	
1242	422 634,08	4 234 905,05		2,50	

Раздел 2

Сведения о местоположении границ объекта					
1	2	3	4	5	6
1243	422 644,00	4 234 914,02	Картометрический метод	2,50	—
1244	422 678,35	4 234 946,97		2,50	
1245	422 669,99	4 234 956,62		2,50	
1246	422 653,22	4 234 957,91		2,50	
1247	422 613,79	4 234 942,89		2,50	
1248	422 590,02	4 234 924,75		2,50	
1249	422 585,91	4 234 922,55		2,50	
1250	422 578,96	4 234 918,55		2,50	
1251	422 570,83	4 234 910,12		2,50	
1252	422 558,30	4 234 894,75		2,50	
1253	422 559,16	4 234 893,75		2,50	
1239	422 579,40	4 234 864,79		2,50	
Жин-065					
1254	422 607,97	4 234 587,88	Картометрический метод	2,50	—
1255	422 572,76	4 234 595,23		2,50	
1256	422 560,97	4 234 599,98		2,50	
1257	422 566,67	4 234 614,60		2,50	
1258	422 572,65	4 234 616,15		2,50	
1259	422 577,67	4 234 637,77		2,50	
1260	422 603,98	4 234 633,56		2,50	
1261	422 604,92	4 234 638,08		2,50	
1262	422 607,70	4 234 637,38		2,50	
1263	422 607,95	4 234 638,35		2,50	
1264	422 619,79	4 234 635,40		2,50	
1265	422 628,95	4 234 674,33		2,50	
1266	422 639,47	4 234 699,42		2,50	
1267	422 646,57	4 234 726,20		2,50	
1268	422 567,56	4 234 738,99		2,50	
1269	422 560,09	4 234 713,67		2,50	
1270	422 557,68	4 234 704,79		2,50	
1271	422 556,64	4 234 699,94		2,50	
1272	422 550,56	4 234 674,12		2,50	
1273	422 544,63	4 234 651,44		2,50	
1274	422 541,04	4 234 643,82		2,50	
1275	422 536,55	4 234 628,88		2,50	
1276	422 531,46	4 234 610,05		2,50	
1277	422 526,23	4 234 592,60		2,50	
1278	422 522,37	4 234 579,71		2,50	
1279	422 513,67	4 234 525,87		2,50	
1280	422 540,83	4 234 527,64	2,50		
1281	422 569,61	4 234 534,19	2,50		
1282	422 596,88	4 234 563,39	2,50		
1254	422 607,97	4 234 587,88	2,50		
Жин-066					
1283	422 389,79	4 234 506,34	Картометрический метод	2,50	—
1284	422 423,49	4 234 479,59		2,50	
1285	422 442,24	4 234 509,35		2,50	
1286	422 439,39	4 234 526,40		2,50	
1287	422 454,75	4 234 571,09		2,50	
1288	422 450,27	4 234 580,95		2,50	
1289	422 446,82	4 234 583,10		2,50	
1290	422 469,66	4 234 632,28		2,50	
1291	422 463,29	4 234 635,51		2,50	
1292	422 414,38	4 234 547,34		2,50	
1293	422 409,27	4 234 539,86		2,50	

Раздел 2

Сведения о местоположении границ объекта					
1	2	3	4	5	6
1294	422 403,81	4 234 531,85	Картометрический метод	2,50	—
1283	422 389,79	4 234 506,34		2,50	
Жин-067					
1295	422 585,38	4 235 432,44	Картометрический метод	2,50	—
1296	422 647,80	4 235 522,76		2,50	
1297	422 673,23	4 235 555,69		2,50	
1298	422 709,34	4 235 595,51		2,50	
1299	422 775,67	4 235 665,85		2,50	
1300	422 782,35	4 235 672,48		2,50	
1301	422 782,66	4 235 683,93		2,50	
1302	422 779,76	4 235 689,00		2,50	
1303	422 740,19	4 235 711,25		2,50	
1304	422 712,84	4 235 729,19		2,50	
1305	422 689,06	4 235 709,83		2,50	
1306	422 675,93	4 235 688,84		2,50	
1307	422 653,71	4 235 658,82		2,50	
1308	422 628,90	4 235 629,81		2,50	
1309	422 614,22	4 235 604,40		2,50	
1310	422 581,90	4 235 552,03		2,50	
1311	422 531,07	4 235 463,92		2,50	
1295	422 585,38	4 235 432,44	2,50		
Жин-068					
1312	422 586,44	4 235 407,14	Картометрический метод	2,50	—
1313	422 582,97	4 235 405,05		2,50	
1314	422 575,08	4 235 392,58		2,50	
1315	422 567,52	4 235 379,77		2,50	
1316	422 564,41	4 235 371,33		2,50	
1317	422 530,93	4 235 326,46		2,50	
1318	422 530,68	4 235 326,61		2,50	
1319	422 521,91	4 235 310,84		2,50	
1320	422 513,75	4 235 297,38		2,50	
1321	422 504,50	4 235 282,10		2,50	
1322	422 496,41	4 235 270,28		2,50	
1323	422 488,39	4 235 258,86		2,50	
1324	422 480,21	4 235 248,91		2,50	
1325	422 478,09	4 235 249,82		2,50	
1326	422 467,94	4 235 235,16		2,50	
1327	422 457,71	4 235 220,22		2,50	
1328	422 451,53	4 235 212,45		2,50	
1329	422 430,69	4 235 182,31		2,50	
1330	422 440,21	4 235 174,19		2,50	
1331	422 441,12	4 235 175,20		2,50	
1332	422 448,92	4 235 169,99		2,50	
1333	422 480,93	4 235 145,53		2,50	
1334	422 506,86	4 235 183,09		2,50	
1335	422 508,60	4 235 185,52		2,50	
1336	422 508,73	4 235 185,91		2,50	
1337	422 529,16	4 235 216,73		2,50	
1338	422 573,32	4 235 286,94		2,50	
1339	422 602,61	4 235 333,78	2,50		
1340	422 615,32	4 235 352,25	2,50		
1341	422 618,23	4 235 356,38	2,50		
1342	422 620,09	4 235 359,56	2,50		
1343	422 638,26	4 235 385,44	2,50		
1344	422 622,13	4 235 388,81	2,50		

Раздел 2

Сведения о местоположении границ объекта					
1	2	3	4	5	6
1345	422 618,41	4 235 383,96	Картометрический метод	2,50	—
1312	422 586,44	4 235 407,14		2,50	
Жин-069					
1346	422 324,51	4 235 050,09	Картометрический метод	2,50	—
1347	422 321,52	4 235 046,35		2,50	
1348	422 300,35	4 235 019,78		2,50	
1349	422 269,34	4 234 981,95		2,50	
1350	422 267,44	4 234 980,30		2,50	
1351	422 256,05	4 234 965,63		2,50	
1352	422 241,72	4 234 948,14		2,50	
1353	422 184,05	4 234 877,27		2,50	
1354	422 183,60	4 234 876,62		2,50	
1355	422 178,19	4 234 869,91		2,50	
1356	422 177,32	4 234 869,72		2,50	
1357	422 167,01	4 234 856,62		2,50	
1358	422 132,96	4 234 815,93		2,50	
1359	422 118,86	4 234 799,20		2,50	
1360	422 059,67	4 234 726,16		2,50	
1361	422 119,91	4 234 685,77		2,50	
1362	422 127,13	4 234 681,07		2,50	
1363	422 135,68	4 234 675,94		2,50	
1364	422 148,94	4 234 669,05		2,50	
1365	422 163,82	4 234 692,83		2,50	
1366	422 208,37	4 234 764,11		2,50	
1367	422 215,51	4 234 775,30		2,50	
1368	422 224,48	4 234 790,12		2,50	
1369	422 228,82	4 234 796,92		2,50	
1370	422 242,68	4 234 818,15		2,50	
1371	422 243,50	4 234 819,41		2,50	
1372	422 255,59	4 234 836,52		2,50	
1373	422 282,57	4 234 873,88		2,50	
1374	422 297,55	4 234 895,70	2,50		
1375	422 333,79	4 234 945,16	2,50		
1376	422 345,98	4 234 963,14	2,50		
1377	422 348,15	4 234 972,92	2,50		
1378	422 353,09	4 234 980,07	2,50		
1379	422 371,24	4 235 006,35	2,50		
1380	422 372,54	4 235 008,14	2,50		
1381	422 356,75	4 235 025,21	2,50		
1382	422 336,75	4 235 040,13	2,50		
1346	422 324,51	4 235 050,09	2,50		
Жин-070					
1383	421 202,61	4 234 339,43	Картометрический метод	2,50	—
1384	421 229,05	4 234 371,11		2,50	
1385	421 245,59	4 234 390,41		2,50	
1386	421 253,56	4 234 399,73		2,50	
1387	421 280,15	4 234 429,58		2,50	
1388	421 306,26	4 234 460,03		2,50	
1389	421 333,29	4 234 490,78		2,50	
1390	421 361,54	4 234 523,02		2,50	
1391	421 387,45	4 234 550,65		2,50	
1392	421 411,42	4 234 580,34		2,50	
1393	421 370,84	4 234 616,97		2,50	
1394	421 340,89	4 234 583,79		2,50	
1395	421 263,16	4 234 492,86		2,50	

Раздел 2

Сведения о местоположении границ объекта					
1	2	3	4	5	6
1396	421 213,00	4 234 435,92	Картометрический метод	2,50	—
1397	421 191,01	4 234 413,41		2,50	
1398	421 190,16	4 234 407,38		2,50	
1399	421 190,04	4 234 389,23		2,50	
1383	421 202,61	4 234 339,43		2,50	
Жин-071					
1400	421 962,53	4 234 618,98	Картометрический метод	2,50	—
1401	421 969,66	4 234 628,09		2,50	
1402	421 976,53	4 234 637,41		2,50	
1403	422 020,83	4 234 694,01		2,50	
1404	422 031,92	4 234 708,04		2,50	
1405	422 033,32	4 234 710,13		2,50	
1406	422 043,87	4 234 723,96		2,50	
1407	421 982,31	4 234 773,45		2,50	
1408	421 967,90	4 234 765,52		2,50	
1409	421 898,58	4 234 679,48		2,50	
1410	421 902,68	4 234 664,84		2,50	
1411	421 906,40	4 234 661,49		2,50	
1412	421 914,20	4 234 654,46		2,50	
1413	421 926,07	4 234 643,00		2,50	
1414	421 927,70	4 234 644,41		2,50	
1415	421 942,51	4 234 631,14		2,50	
1416	421 952,77	4 234 624,65		2,50	
1400	421 962,53	4 234 618,98	2,50		
Жин-072					
1417	421 805,61	4 234 731,22	Картометрический метод	2,50	—
1418	421 784,95	4 234 703,82		2,50	
1419	421 823,04	4 234 672,32		2,50	
1420	421 815,84	4 234 664,95		2,50	
1421	421 807,05	4 234 656,23		2,50	
1422	421 804,48	4 234 653,67		2,50	
1423	421 793,09	4 234 639,50		2,50	
1424	421 790,71	4 234 637,16		2,50	
1425	421 783,98	4 234 627,69		2,50	
1426	421 781,11	4 234 630,24		2,50	
1427	421 770,92	4 234 622,05		2,50	
1428	421 759,83	4 234 607,66		2,50	
1429	421 722,16	4 234 643,19		2,50	
1430	421 689,62	4 234 602,11		2,50	
1431	421 654,32	4 234 558,84		2,50	
1432	421 685,06	4 234 532,33		2,50	
1433	421 729,12	4 234 497,96		2,50	
1434	421 737,26	4 234 507,35		2,50	
1435	421 758,73	4 234 530,03		2,50	
1436	421 771,79	4 234 546,95		2,50	
1437	421 785,83	4 234 560,95		2,50	
1438	421 796,72	4 234 573,42		2,50	
1439	421 806,65	4 234 586,48		2,50	
1440	421 817,35	4 234 598,03		2,50	
1441	421 819,52	4 234 600,05		2,50	
1442	421 819,28	4 234 600,30		2,50	
1443	421 828,90	4 234 610,39		2,50	
1444	421 832,78	4 234 614,93		2,50	
1445	421 834,86	4 234 617,27		2,50	
1446	421 837,65	4 234 620,60	2,50		

Раздел 2

Сведения о местоположении границ объекта					
1	2	3	4	5	6
1447	421 837,51	4 234 620,74	Картометрический метод	2,50	—
1448	421 838,80	4 234 622,51		2,50	
1449	421 841,66	4 234 625,64		2,50	
1450	421 844,61	4 234 629,58		2,50	
1451	421 849,43	4 234 635,44		2,50	
1452	421 860,25	4 234 648,05		2,50	
1453	421 869,41	4 234 659,23		2,50	
1454	421 878,50	4 234 670,66		2,50	
1455	421 845,41	4 234 698,42		2,50	
1417	421 805,61	4 234 731,22		2,50	
Жин-073					
1456	422 312,77	4 234 531,63	Картометрический метод	2,50	—
1457	422 293,64	4 234 507,40		2,50	
1458	422 283,34	4 234 492,34		2,50	
1459	422 277,34	4 234 484,02		2,50	
1460	422 256,68	4 234 455,28		2,50	
1461	422 246,74	4 234 441,76		2,50	
1462	422 233,70	4 234 421,95		2,50	
1463	422 226,38	4 234 428,71		2,50	
1464	422 225,38	4 234 429,84		2,50	
1465	422 246,80	4 234 461,32		2,50	
1466	422 256,25	4 234 474,34		2,50	
1467	422 260,59	4 234 481,53		2,50	
1468	422 258,95	4 234 482,46		2,50	
1469	422 242,68	4 234 494,23		2,50	
1470	422 240,68	4 234 495,33		2,50	
1471	422 235,03	4 234 498,44		2,50	
1472	422 235,40	4 234 499,13		2,50	
1473	422 230,05	4 234 502,89		2,50	
1474	422 223,66	4 234 509,04		2,50	
1475	422 220,80	4 234 508,80		2,50	
1476	422 210,82	4 234 495,28		2,50	
1477	422 208,11	4 234 486,95		2,50	
1478	422 200,34	4 234 466,31		2,50	
1479	422 187,49	4 234 447,72		2,50	
1480	422 165,35	4 234 443,99		2,50	
1481	422 139,43	4 234 426,28		2,50	
1482	422 125,66	4 234 435,21		2,50	
1483	422 105,33	4 234 404,37		2,50	
1484	422 094,91	4 234 387,89		2,50	
1485	422 085,76	4 234 373,54		2,50	
1486	422 113,29	4 234 358,57		2,50	
1487	422 135,09	4 234 350,50		2,50	
1488	422 158,38	4 234 362,06		2,50	
1489	422 185,77	4 234 373,76	2,50		
1490	422 191,98	4 234 393,98	2,50		
1491	422 202,23	4 234 393,84	2,50		
1492	422 236,02	4 234 367,41	2,50		
1493	422 265,72	4 234 363,22	2,50		
1494	422 280,44	4 234 363,87	2,50		
1495	422 293,33	4 234 363,14	2,50		
1496	422 301,25	4 234 366,00	2,50		
1497	422 306,50	4 234 369,05	2,50		
1498	422 311,01	4 234 373,49	2,50		
1499	422 320,55	4 234 388,31	2,50		

Раздел 2

Сведения о местоположении границ объекта							
1	2	3	4	5	6		
1500	422 322,11	4 234 392,65	Картометрический метод	2,50	—		
1501	422 317,24	4 234 394,59		2,50			
1502	422 325,13	4 234 409,93		2,50			
1503	422 330,92	4 234 421,01		2,50			
1504	422 371,97	4 234 490,14		2,50			
1505	422 348,03	4 234 508,01		2,50			
1506	422 337,40	4 234 516,70		2,50			
1456	422 312,77	4 234 531,63		2,50			
Жин-074							
1507	422 568,72	4 232 641,87	Картометрический метод	2,50	—		
1508	422 566,80	4 232 644,87		2,50			
1509	422 554,58	4 232 650,78		2,50			
1510	422 524,92	4 232 656,60		2,50			
1511	422 517,86	4 232 658,00		2,50			
1512	422 442,45	4 232 675,82		2,50			
1513	422 425,58	4 232 679,20		2,50			
1514	422 236,82	4 232 724,02		2,50			
1515	422 227,21	4 232 718,72		2,50			
1516	422 215,97	4 232 643,93		2,50			
1517	422 226,28	4 232 624,98		2,50			
1518	422 287,03	4 232 605,73		2,50			
1519	422 398,17	4 232 573,90		2,50			
1520	422 463,99	4 232 554,10		2,50			
1521	422 545,72	4 232 525,98		2,50			
1522	422 565,91	4 232 533,22		2,50			
1523	422 579,90	4 232 580,92		2,50			
1524	422 574,60	4 232 617,49		2,50			
1507	422 568,72	4 232 641,87		2,50			
Жин-075							
1525	422 913,27	4 234 770,63	Картометрический метод	2,50	—		
1526	422 886,57	4 234 751,82		2,50			
1527	422 843,73	4 234 725,74		2,50			
1528	422 847,77	4 234 705,88		2,50			
1529	422 832,70	4 234 668,39		2,50			
1530	422 816,52	4 234 620,51		2,50			
1531	422 816,51	4 234 616,78		2,50			
1532	422 860,21	4 234 625,95		2,50			
1533	422 889,04	4 234 643,69		2,50			
1534	422 900,28	4 234 658,03		2,50			
1535	422 919,27	4 234 680,06		2,50			
1536	422 924,12	4 234 692,29		2,50			
1537	422 918,41	4 234 728,01		2,50			
1525	422 913,27	4 234 770,63		2,50			
Жин-076							
1538	422 649,93	4 234 697,27		Картометрический метод		2,50	—
1539	422 646,99	4 234 693,55	2,50				
1540	422 637,23	4 234 656,30	2,50				
1541	422 631,01	4 234 632,62	2,50				
1542	422 621,05	4 234 604,96	2,50				
1543	422 611,20	4 234 575,04	2,50				
1544	422 606,89	4 234 562,01	2,50				
1545	422 598,86	4 234 553,77	2,50				
1546	422 588,70	4 234 542,89	2,50				
1547	422 642,99	4 234 542,59	2,50				
1548	422 653,63	4 234 539,35	2,50				

Раздел 2

Сведения о местоположении границ объекта					
1	2	3	4	5	6
1549	422 668,01	4 234 541,43	Картометрический метод	2,50	—
1550	422 699,56	4 234 571,15		2,50	
1551	422 716,15	4 234 591,86		2,50	
1552	422 711,52	4 234 597,20		2,50	
1553	422 701,93	4 234 606,47		2,50	
1554	422 696,52	4 234 611,71		2,50	
1555	422 692,31	4 234 615,77		2,50	
1556	422 689,05	4 234 618,92		2,50	
1557	422 689,75	4 234 621,06		2,50	
1558	422 687,24	4 234 623,30		2,50	
1559	422 679,35	4 234 632,60		2,50	
1560	422 676,92	4 234 635,46		2,50	
1561	422 672,31	4 234 638,14		2,50	
1562	422 664,58	4 234 642,63		2,50	
1563	422 654,97	4 234 694,59		2,50	
1538	422 649,93	4 234 697,27		2,50	
Жин-077					
1564	422 891,96	4 235 804,43	Картометрический метод	2,50	—
1565	422 835,37	4 235 725,78		2,50	
1566	422 794,26	4 235 670,43		2,50	
1567	422 771,73	4 235 647,88		2,50	
1568	422 751,14	4 235 625,59		2,50	
1569	422 726,47	4 235 586,00		2,50	
1570	422 727,45	4 235 569,24		2,50	
1571	422 750,54	4 235 548,63		2,50	
1572	422 814,83	4 235 658,07		2,50	
1573	422 824,54	4 235 666,45		2,50	
1574	422 907,57	4 235 783,60		2,50	
1564	422 891,96	4 235 804,43		2,50	
Жин-078					
1575	421 744,18	4 234 476,81	Картометрический метод	2,50	—
1576	421 728,42	4 234 451,12		2,50	
1577	421 702,29	4 234 434,34		2,50	
1578	421 668,28	4 234 418,61		2,50	
1579	421 667,29	4 234 370,46		2,50	
1580	421 638,30	4 234 358,62		2,50	
1581	421 640,02	4 234 342,61		2,50	
1582	421 644,45	4 234 322,92		2,50	
1583	421 677,90	4 234 327,06		2,50	
1584	421 735,67	4 234 333,55		2,50	
1585	421 797,59	4 234 344,42		2,50	
1586	421 814,17	4 234 345,31		2,50	
1587	421 838,14	4 234 346,70		2,50	
1588	421 860,90	4 234 344,88		2,50	
1589	421 896,12	4 234 344,56		2,50	
1590	421 931,91	4 234 342,84		2,50	
1591	421 941,24	4 234 357,29		2,50	
1592	421 942,83	4 234 359,76		2,50	
1593	421 961,94	4 234 388,94		2,50	
1594	421 921,70	4 234 407,93		2,50	
1595	421 919,99	4 234 408,81		2,50	
1596	421 895,61	4 234 418,12	2,50		
1597	421 881,07	4 234 422,80	2,50		
1598	421 863,08	4 234 430,62	2,50		
1599	421 850,39	4 234 437,05	2,50		

Раздел 2

Сведения о местоположении границ объекта					
1	2	3	4	5	6
1600	421 845,35	4 234 439,46	Картометрический метод	2,50	—
1601	421 836,94	4 234 443,35		2,50	
1602	421 826,67	4 234 449,43		2,50	
1603	421 815,96	4 234 454,11		2,50	
1604	421 802,49	4 234 458,21		2,50	
1605	421 771,62	4 234 459,66		2,50	
1606	421 745,93	4 234 475,72		2,50	
1575	421 744,18	4 234 476,81		2,50	
Жин-079					
1607	422 954,88	4 233 890,56	Картометрический метод	2,50	—
1608	423 001,67	4 233 923,63		2,50	
1609	422 997,79	4 233 930,21		2,50	
1610	422 979,32	4 233 958,16		2,50	
1611	422 959,45	4 233 984,59		2,50	
1612	422 940,17	4 234 006,38		2,50	
1613	422 929,56	4 234 006,76		2,50	
1614	422 915,67	4 233 999,36		2,50	
1615	422 878,01	4 233 969,67		2,50	
1616	422 884,25	4 233 960,37		2,50	
1617	422 889,65	4 233 952,31		2,50	
1618	422 913,30	4 233 942,91		2,50	
1607	422 954,88	4 233 890,56		2,50	
Жин-080					
1619	421 447,40	4 233 792,13	Картометрический метод	2,50	—
1620	421 536,20	4 233 805,72		2,50	
1621	421 607,41	4 233 849,85		2,50	
1622	421 638,28	4 233 869,02		2,50	
1623	421 659,14	4 233 880,14		2,50	
1624	421 732,84	4 233 918,12		2,50	
1625	421 707,65	4 233 960,08		2,50	
1626	421 695,25	4 233 984,63		2,50	
1627	421 668,69	4 233 973,83		2,50	
1628	421 636,04	4 233 960,61		2,50	
1629	421 607,64	4 233 949,92		2,50	
1630	421 572,02	4 233 925,85		2,50	
1631	421 569,05	4 233 923,49		2,50	
1632	421 557,67	4 233 914,97		2,50	
1633	421 530,95	4 233 896,65		2,50	
1634	421 484,19	4 233 867,52		2,50	
1635	421 482,08	4 233 866,72		2,50	
1636	421 475,93	4 233 863,34		2,50	
1637	421 471,69	4 233 860,78		2,50	
1638	421 467,19	4 233 857,41		2,50	
1639	421 461,92	4 233 854,10		2,50	
1640	421 451,60	4 233 847,64		2,50	
1641	421 423,77	4 233 831,07		2,50	
1619	421 447,40	4 233 792,13	2,50		
Жин-081					
1642	422 726,58	4 232 871,97	Картометрический метод	2,50	—
1643	422 728,21	4 232 871,93		2,50	
1644	422 731,45	4 232 889,01		2,50	
1645	422 741,35	4 232 930,39		2,50	
1646	422 768,75	4 232 926,03		2,50	
1647	422 769,40	4 232 932,09		2,50	
1648	422 775,01	4 232 959,81		2,50	

Раздел 2

Сведения о местоположении границ объекта					
1	2	3	4	5	6
1649	422 778,39	4 232 975,88	Картометрический метод	2,50	—
1650	422 786,04	4 233 010,97		2,50	
1651	422 794,02	4 233 050,68		2,50	
1652	422 798,32	4 233 074,08		2,50	
1653	422 801,98	4 233 092,41		2,50	
1654	422 802,79	4 233 092,10		2,50	
1655	422 803,28	4 233 093,60		2,50	
1656	422 806,50	4 233 111,39		2,50	
1657	422 812,50	4 233 140,47		2,50	
1658	422 819,44	4 233 168,83		2,50	
1659	422 829,59	4 233 194,47		2,50	
1660	422 847,69	4 233 245,46		2,50	
1661	422 866,48	4 233 277,00		2,50	
1662	422 876,32	4 233 289,15		2,50	
1663	422 879,87	4 233 295,31		2,50	
1664	422 881,94	4 233 298,08		2,50	
1665	422 884,02	4 233 302,19		2,50	
1666	422 905,35	4 233 336,86		2,50	
1667	422 868,10	4 233 342,85		2,50	
1668	422 862,99	4 233 330,09		2,50	
1669	422 859,23	4 233 323,71		2,50	
1670	422 856,29	4 233 319,73		2,50	
1671	422 851,17	4 233 313,95		2,50	
1672	422 844,10	4 233 307,85		2,50	
1673	422 829,04	4 233 289,62		2,50	
1674	422 820,01	4 233 275,57		2,50	
1675	422 816,06	4 233 277,79		2,50	
1676	422 809,87	4 233 269,00		2,50	
1677	422 791,25	4 233 236,87		2,50	
1678	422 778,62	4 233 212,94		2,50	
1679	422 772,31	4 233 197,36		2,50	
1680	422 756,39	4 233 171,21		2,50	
1681	422 760,00	4 233 169,06		2,50	
1682	422 756,14	4 233 159,73	2,50		
1683	422 743,40	4 233 161,54	2,50		
1684	422 731,95	4 233 161,85	2,50		
1685	422 725,29	4 233 159,74	2,50		
1686	422 718,88	4 233 156,30	2,50		
1687	422 714,30	4 233 143,53	2,50		
1688	422 709,72	4 233 129,70	2,50		
1689	422 710,07	4 233 117,80	2,50		
1690	422 709,86	4 233 094,92	2,50		
1691	422 712,08	4 233 065,88	2,50		
1692	422 708,16	4 233 023,71	2,50		
1693	422 697,91	4 232 985,85	2,50		
1694	422 695,58	4 232 970,16	2,50		
1695	422 692,12	4 232 943,62	2,50		
1696	422 708,34	4 232 941,20	2,50		
1697	422 703,11	4 232 921,34	2,50		
1698	422 702,69	4 232 886,45	2,50		
1699	422 712,53	4 232 884,28	2,50		
1700	422 720,75	4 232 876,54	2,50		
1701	422 725,01	4 232 872,00	2,50		
1642	422 726,58	4 232 871,97	2,50		

Раздел 2

Сведения о местоположении границ объекта					
1	2	3	4	5	6
1702	422 845,03	4 233 445,55	Картометрический метод	2,50	—
1703	422 858,80	4 233 427,92		2,50	
1704	422 869,91	4 233 412,70		2,50	
1705	422 873,59	4 233 400,44		2,50	
1706	422 876,44	4 233 383,39		2,50	
1707	422 876,41	4 233 377,00		2,50	
1708	422 870,74	4 233 357,58		2,50	
1709	422 869,47	4 233 351,10		2,50	
1710	422 908,04	4 233 344,30		2,50	
1711	422 910,99	4 233 348,03		2,50	
1712	422 919,63	4 233 376,76		2,50	
1713	422 932,71	4 233 447,28		2,50	
1714	422 950,22	4 233 522,24		2,50	
1715	422 956,05	4 233 547,64		2,50	
1716	422 962,05	4 233 583,62		2,50	
1717	422 964,67	4 233 597,06		2,50	
1718	422 965,73	4 233 603,56		2,50	
1719	422 966,28	4 233 606,74		2,50	
1720	422 966,97	4 233 610,56		2,50	
1721	422 967,40	4 233 613,52		2,50	
1722	422 968,33	4 233 619,91		2,50	
1723	422 972,17	4 233 635,71		2,50	
1724	422 975,45	4 233 649,86		2,50	
1725	422 975,02	4 233 649,95		2,50	
1726	422 975,63	4 233 652,79		2,50	
1727	422 975,91	4 233 652,73		2,50	
1728	422 977,79	4 233 661,19		2,50	
1729	422 980,30	4 233 670,76		2,50	
1730	422 981,17	4 233 674,48		2,50	
1731	422 981,01	4 233 674,95		2,50	
1732	422 985,33	4 233 700,97		2,50	
1733	422 991,81	4 233 747,69		2,50	
1734	422 998,00	4 233 802,24		2,50	
1735	423 001,11	4 233 836,77		2,50	
1736	422 948,09	4 233 841,57		2,50	
1737	422 907,94	4 233 839,47		2,50	
1738	422 903,41	4 233 838,68	2,50		
1739	422 901,72	4 233 833,30	2,50		
1740	422 897,80	4 233 816,41	2,50		
1741	422 890,33	4 233 797,09	2,50		
1742	422 886,75	4 233 780,47	2,50		
1743	422 889,25	4 233 774,19	2,50		
1744	422 889,34	4 233 772,16	2,50		
1745	422 885,59	4 233 752,00	2,50		
1746	422 886,64	4 233 746,80	2,50		
1747	422 884,03	4 233 731,48	2,50		
1748	422 876,48	4 233 704,02	2,50		
1749	422 868,32	4 233 664,10	2,50		
1750	422 867,74	4 233 651,99	2,50		
1751	422 866,08	4 233 635,05	2,50		
1752	422 865,44	4 233 632,16	2,50		
1753	422 863,64	4 233 613,06	2,50		
1754	422 858,53	4 233 543,38	2,50		
1755	422 855,89	4 233 519,96	2,50		
1756	422 851,31	4 233 483,21	2,50		

Раздел 2

Сведения о местоположении границ объекта					
1	2	3	4	5	6
1757	422 848,15	4 233 459,92	Картометрический метод	2,50	—
1758	422 846,66	4 233 453,93		2,50	
1702	422 845,03	4 233 445,55		2,50	
Жин-083					
1759	422 118,56	4 234 081,25	Картометрический метод	2,50	—
1760	422 112,00	4 234 103,11		2,50	
1761	422 112,66	4 234 114,73		2,50	
1762	422 110,71	4 234 119,53		2,50	
1763	422 115,57	4 234 121,88		2,50	
1764	422 107,00	4 234 133,00		2,50	
1765	422 107,81	4 234 133,86		2,50	
1766	422 099,56	4 234 143,69		2,50	
1767	422 086,48	4 234 152,27		2,50	
1768	422 077,58	4 234 135,55		2,50	
1769	422 058,68	4 234 129,68		2,50	
1770	422 026,81	4 234 103,68		2,50	
1771	422 024,94	4 234 102,09		2,50	
1772	422 008,31	4 234 125,02		2,50	
1773	421 999,25	4 234 141,24		2,50	
1774	422 013,02	4 234 166,12		2,50	
1775	422 016,58	4 234 183,40		2,50	
1776	421 975,77	4 234 164,59		2,50	
1777	421 938,62	4 234 150,61		2,50	
1778	421 926,49	4 234 178,08		2,50	
1779	421 921,44	4 234 180,23		2,50	
1780	421 916,12	4 234 179,98		2,50	
1781	421 911,84	4 234 174,67		2,50	
1782	421 909,13	4 234 162,69		2,50	
1783	421 899,32	4 234 142,09		2,50	
1784	421 882,74	4 234 125,11		2,50	
1785	421 857,23	4 234 112,49		2,50	
1786	421 839,19	4 234 113,71	2,50		
1787	421 812,54	4 234 114,04	2,50		
1788	421 801,07	4 234 109,55	2,50		
1789	421 787,47	4 234 104,54	2,50		
1790	421 776,80	4 234 099,25	2,50		
1791	421 767,27	4 234 090,50	2,50		
1792	421 749,68	4 234 085,19	2,50		
1793	421 727,73	4 234 082,42	2,50		
1794	421 708,55	4 234 085,40	2,50		
1795	421 680,89	4 234 087,21	2,50		
1796	421 652,13	4 234 085,08	2,50		
1797	421 670,83	4 234 038,81	2,50		
1798	421 678,31	4 234 026,62	2,50		
1799	421 678,81	4 234 026,53	2,50		
1800	421 693,10	4 234 001,77	2,50		
1801	421 708,25	4 234 008,28	2,50		
1802	421 731,97	4 234 017,79	2,50		
1803	421 746,16	4 234 023,45	2,50		
1804	421 782,87	4 234 039,91	2,50		
1805	421 828,49	4 234 060,52	2,50		
1806	421 856,09	4 234 070,68	2,50		
1807	421 857,09	4 234 068,31	2,50		
1808	421 863,65	4 234 070,29	2,50		
1809	421 868,44	4 234 071,84	2,50		

Раздел 2

Сведения о местоположении границ объекта					
1	2	3	4	5	6
1810	421 871,11	4 234 072,40	Картометрический метод	2,50	—
1811	421 914,67	4 234 089,97		2,50	
1812	421 917,74	4 234 091,96		2,50	
1813	421 940,11	4 234 094,54		2,50	
1814	421 956,62	4 234 094,21		2,50	
1815	421 962,26	4 234 090,99		2,50	
1816	421 973,75	4 234 083,29		2,50	
1817	421 985,96	4 234 075,87		2,50	
1818	422 015,99	4 234 063,78		2,50	
1819	422 033,32	4 234 069,57		2,50	
1820	422 040,19	4 234 054,64		2,50	
1821	422 045,48	4 234 048,76		2,50	
1822	422 054,00	4 234 047,94		2,50	
1823	422 066,26	4 234 051,35		2,50	
1824	422 086,26	4 234 059,27		2,50	
1825	422 113,99	4 234 069,02		2,50	
1826	422 119,60	4 234 073,80		2,50	
1759	422 118,56	4 234 081,25		2,50	
Жин-084					
1827	421 757,70	4 235 011,14	Картометрический метод	2,50	—
1828	421 721,68	4 234 993,95		2,50	
1829	421 660,09	4 234 974,73		2,50	
1830	421 632,88	4 234 960,45		2,50	
1831	421 610,97	4 234 942,41		2,50	
1832	421 654,10	4 234 881,01		2,50	
1833	421 640,98	4 234 862,42		2,50	
1834	421 636,64	4 234 815,88		2,50	
1835	421 637,84	4 234 803,69		2,50	
1836	421 662,85	4 234 775,46		2,50	
1837	421 670,13	4 234 766,44		2,50	
1838	421 669,86	4 234 765,11		2,50	
1839	421 667,32	4 234 762,59		2,50	
1840	421 655,07	4 234 765,03		2,50	
1841	421 588,32	4 234 717,60		2,50	
1842	421 589,88	4 234 709,87		2,50	
1843	421 589,84	4 234 700,02		2,50	
1844	421 583,84	4 234 674,13		2,50	
1845	421 583,38	4 234 669,81		2,50	
1846	421 586,33	4 234 662,69		2,50	
1847	421 598,12	4 234 650,98		2,50	
1848	421 587,98	4 234 637,56		2,50	
1849	421 621,16	4 234 605,33		2,50	
1850	421 620,13	4 234 603,46		2,50	
1851	421 628,10	4 234 597,39		2,50	
1852	421 629,42	4 234 598,59		2,50	
1853	421 650,30	4 234 579,48		2,50	
1854	421 681,46	4 234 615,52		2,50	
1855	421 706,43	4 234 645,17		2,50	
1856	421 730,33	4 234 672,31		2,50	
1857	421 754,23	4 234 699,45		2,50	
1858	421 771,58	4 234 718,12		2,50	
1859	421 793,39	4 234 736,58		2,50	
1860	421 879,88	4 234 837,79		2,50	
1861	421 872,31	4 234 844,34	2,50		
1862	421 880,17	4 234 853,41	2,50		

Раздел 2

Сведения о местоположении границ объекта					
1	2	3	4	5	6
1863	421 887,73	4 234 846,86	Картометрический метод	2,50	—
1864	421 914,09	4 234 882,88		2,50	
1865	421 903,49	4 234 894,11		2,50	
1866	421 871,36	4 234 914,73		2,50	
1867	421 850,38	4 234 928,38		2,50	
1868	421 833,91	4 234 935,63		2,50	
1869	421 820,24	4 234 943,80		2,50	
1870	421 816,05	4 234 960,33		2,50	
1827	421 757,70	4 235 011,14		2,50	
Жин-085					
1871	421 248,41	4 234 281,87	Картометрический метод	2,50	—
1872	421 262,40	4 234 251,82		2,50	
1873	421 270,57	4 234 234,28		2,50	
1874	421 299,34	4 234 266,76		2,50	
1875	421 350,43	4 234 324,37		2,50	
1876	421 386,27	4 234 366,39		2,50	
1877	421 406,09	4 234 388,15		2,50	
1878	421 423,06	4 234 406,80		2,50	
1879	421 445,52	4 234 431,68		2,50	
1880	421 464,68	4 234 453,17		2,50	
1881	421 484,10	4 234 474,41		2,50	
1882	421 502,81	4 234 496,26		2,50	
1883	421 466,12	4 234 531,40		2,50	
1884	421 446,09	4 234 509,21		2,50	
1885	421 426,24	4 234 487,48		2,50	
1886	421 406,66	4 234 465,51		2,50	
1887	421 386,56	4 234 443,24		2,50	
1888	421 367,56	4 234 420,62		2,50	
1889	421 347,29	4 234 398,22		2,50	
1871	421 248,41	4 234 281,87		2,50	
Жин-086					
1890	422 336,49	4 235 240,40	Картометрический метод	2,50	—
1891	422 311,45	4 235 206,79		2,50	
1892	422 305,86	4 235 199,79		2,50	
1893	422 304,19	4 235 197,49		2,50	
1894	422 288,30	4 235 177,52		2,50	
1895	422 273,84	4 235 160,71		2,50	
1896	422 271,34	4 235 157,68		2,50	
1897	422 267,84	4 235 153,49		2,50	
1898	422 267,68	4 235 153,62		2,50	
1899	422 247,39	4 235 127,58		2,50	
1900	422 227,60	4 235 102,29		2,50	
1901	422 208,87	4 235 079,22		2,50	
1902	422 169,29	4 235 028,99		2,50	
1903	422 138,42	4 234 991,79		2,50	
1904	422 122,40	4 234 967,74		2,50	
1905	422 100,64	4 234 939,84		2,50	
1906	422 056,71	4 234 880,18		2,50	
1907	422 022,04	4 234 834,36		2,50	
1908	421 994,61	4 234 801,57		2,50	
1909	421 995,26	4 234 795,25		2,50	
1910	421 996,24	4 234 787,16		2,50	
1911	421 998,12	4 234 781,18		2,50	
1912	422 006,59	4 234 770,90		2,50	
1913	422 034,69	4 234 747,19		2,50	

Раздел 2

Сведения о местоположении границ объекта					
1	2	3	4	5	6
1914	422 052,61	4 234 734,63	Картометрический метод	2,50	—
1915	422 069,76	4 234 756,47		2,50	
1916	422 085,79	4 234 778,83		2,50	
1917	422 106,75	4 234 804,03		2,50	
1918	422 110,09	4 234 807,77		2,50	
1919	422 114,52	4 234 811,99		2,50	
1920	422 126,54	4 234 827,55		2,50	
1921	422 135,13	4 234 837,99		2,50	
1922	422 142,16	4 234 846,20		2,50	
1923	422 155,41	4 234 863,46		2,50	
1924	422 155,24	4 234 863,54		2,50	
1925	422 157,80	4 234 866,27		2,50	
1926	422 172,55	4 234 885,15		2,50	
1927	422 189,32	4 234 907,09		2,50	
1928	422 204,47	4 234 925,91		2,50	
1929	422 206,60	4 234 928,34		2,50	
1930	422 216,86	4 234 940,86		2,50	
1931	422 230,54	4 234 957,40		2,50	
1932	422 247,65	4 234 979,15		2,50	
1933	422 267,96	4 235 002,79		2,50	
1934	422 270,50	4 235 005,34		2,50	
1935	422 273,43	4 235 009,80		2,50	
1936	422 278,55	4 235 016,35		2,50	
1937	422 288,87	4 235 029,88		2,50	
1938	422 302,31	4 235 045,97		2,50	
1939	422 318,36	4 235 063,87		2,50	
1940	422 337,53	4 235 087,97		2,50	
1941	422 351,97	4 235 106,70		2,50	
1942	422 359,86	4 235 116,23		2,50	
1943	422 359,83	4 235 117,27		2,50	
1944	422 362,78	4 235 120,52		2,50	
1945	422 362,55	4 235 120,74		2,50	
1946	422 364,52	4 235 122,76		2,50	
1947	422 366,16	4 235 124,49	2,50		
1948	422 368,30	4 235 126,81	2,50		
1949	422 381,92	4 235 143,05	2,50		
1950	422 401,45	4 235 166,81	2,50		
1951	422 413,63	4 235 181,58	2,50		
1952	422 416,18	4 235 184,74	2,50		
1953	422 395,50	4 235 199,98	2,50		
1954	422 397,03	4 235 201,98	2,50		
1955	422 390,87	4 235 206,73	2,50		
1956	422 376,94	4 235 215,81	2,50		
1957	422 374,32	4 235 217,46	2,50		
1890	422 336,49	4 235 240,40	2,50		
Жин-087					
1958	422 736,79	4 235 495,22	Картометрический метод	2,50	—
1959	422 717,93	4 235 470,48		2,50	
1960	422 707,68	4 235 455,86		2,50	
1961	422 698,20	4 235 444,19		2,50	
1962	422 694,80	4 235 440,08		2,50	
1963	422 684,43	4 235 427,38		2,50	
1964	422 666,22	4 235 399,36		2,50	
1965	422 664,10	4 235 395,79		2,50	
1966	422 663,85	4 235 395,94		2,50	

Раздел 2

Сведения о местоположении границ объекта					
1	2	3	4	5	6
1967	422 659,77	4 235 389,83	Картометрический метод	2,50	—
1968	422 651,31	4 235 377,33		2,50	
1969	422 642,77	4 235 365,89		2,50	
1970	422 640,91	4 235 367,23		2,50	
1971	422 626,63	4 235 344,85		2,50	
1972	422 623,51	4 235 339,96		2,50	
1973	422 622,11	4 235 337,76		2,50	
1974	422 593,41	4 235 294,12		2,50	
1975	422 590,33	4 235 289,42		2,50	
1976	422 536,70	4 235 207,59		2,50	
1977	422 530,78	4 235 198,51		2,50	
1978	422 525,05	4 235 189,12		2,50	
1979	422 518,36	4 235 179,33		2,50	
1980	422 517,12	4 235 177,63		2,50	
1981	422 489,64	4 235 136,25		2,50	
1982	422 504,66	4 235 123,84		2,50	
1983	422 503,84	4 235 122,90		2,50	
1984	422 509,53	4 235 117,96		2,50	
1985	422 508,91	4 235 116,85		2,50	
1986	422 520,20	4 235 106,28		2,50	
1987	422 522,97	4 235 109,40		2,50	
1988	422 534,62	4 235 098,03		2,50	
1989	422 533,93	4 235 097,27		2,50	
1990	422 536,32	4 235 095,11		2,50	
1991	422 536,63	4 235 095,44		2,50	
1992	422 538,24	4 235 094,06		2,50	
1993	422 539,82	4 235 092,60		2,50	
1994	422 540,24	4 235 092,28		2,50	
1995	422 593,57	4 235 042,26		2,50	
1996	422 609,60	4 235 061,94		2,50	
1997	422 623,38	4 235 080,13	2,50		
1998	422 624,65	4 235 081,89	2,50		
1999	422 626,04	4 235 084,03	2,50		
2000	422 629,81	4 235 088,80	2,50		
2001	422 631,99	4 235 091,89	2,50		
2002	422 642,35	4 235 106,60	2,50		
2003	422 692,18	4 235 177,93	2,50		
2004	422 699,73	4 235 188,10	2,50		
2005	422 702,73	4 235 191,95	2,50		
2006	422 706,03	4 235 196,57	2,50		
2007	422 707,04	4 235 195,94	2,50		
2008	422 708,14	4 235 197,33	2,50		
2009	422 707,02	4 235 198,17	2,50		
2010	422 710,65	4 235 203,28	2,50		
2011	422 711,00	4 235 203,77	2,50		
2012	422 727,13	4 235 225,03	2,50		
2013	422 728,22	4 235 226,71	2,50		
2014	422 728,49	4 235 227,12	2,50		
2015	422 742,48	4 235 247,56	2,50		
2016	422 752,85	4 235 263,40	2,50		
2017	422 763,89	4 235 279,97	2,50		
2018	422 772,98	4 235 295,37	2,50		
2019	422 781,62	4 235 309,31	2,50		
2020	422 794,83	4 235 329,80	2,50		
2021	422 796,22	4 235 331,90	2,50		

Раздел 2

Сведения о местоположении границ объекта							
1	2	3	4	5	6		
2022	422 798,26	4 235 335,45	Картометрический метод	2,50	—		
2023	422 807,78	4 235 352,21		2,50			
2024	422 816,07	4 235 369,16		2,50			
2025	422 796,38	4 235 391,26		2,50			
2026	422 810,62	4 235 425,69		2,50			
2027	422 791,07	4 235 452,76		2,50			
2028	422 757,83	4 235 482,63		2,50			
2029	422 756,26	4 235 480,90		2,50			
2030	422 753,36	4 235 483,36		2,50			
1958	422 736,79	4 235 495,22		2,50			
Жин-088							
2031	423 031,73	4 235 572,02	Картометрический метод	2,50	—		
2032	423 035,87	4 235 576,00		2,50			
2033	423 041,22	4 235 580,91		2,50			
2034	423 043,77	4 235 585,69		2,50			
2035	423 047,01	4 235 596,07		2,50			
2036	423 049,18	4 235 607,38		2,50			
2037	423 050,56	4 235 617,63		2,50			
2038	423 050,58	4 235 623,89		2,50			
2039	423 049,02	4 235 631,48		2,50			
2040	423 046,12	4 235 639,08		2,50			
2041	423 044,04	4 235 641,43		2,50			
2042	423 033,32	4 235 612,57		2,50			
2043	423 029,00	4 235 598,47		2,50			
2044	423 028,64	4 235 575,83		2,50			
2031	423 031,73	4 235 572,02		2,50			
Жин-089							
2045	422 281,94	4 235 449,64		Картометрический метод		2,50	—
2046	422 259,05	4 235 422,20	2,50				
2047	422 241,00	4 235 399,94	2,50				
2048	422 222,13	4 235 375,15	2,50				
2049	422 200,54	4 235 351,40	2,50				
2050	422 180,45	4 235 329,15	2,50				
2051	422 176,13	4 235 323,90	2,50				
2052	422 161,41	4 235 305,73	2,50				
2053	422 156,88	4 235 300,39	2,50				
2054	422 139,66	4 235 281,54	2,50				
2055	422 122,64	4 235 258,32	2,50				
2056	422 106,06	4 235 235,70	2,50				
2057	422 089,53	4 235 214,91	2,50				
2058	422 071,92	4 235 192,43	2,50				
2059	422 056,85	4 235 172,53	2,50				
2060	422 052,33	4 235 166,66	2,50				
2061	422 046,23	4 235 158,57	2,50				
2062	422 040,44	4 235 151,61	2,50				
2063	422 031,98	4 235 140,25	2,50				
2064	422 028,60	4 235 136,05	2,50				
2065	422 026,78	4 235 133,80	2,50				
2066	422 022,99	4 235 129,07	2,50				
2067	422 007,10	4 235 108,13	2,50				
2068	421 996,20	4 235 094,27	2,50				
2069	421 993,05	4 235 090,33	2,50				
2070	421 989,24	4 235 085,57	2,50				
2071	421 985,44	4 235 080,80	2,50				
2072	421 972,57	4 235 063,61	2,50				

Раздел 2

Сведения о местоположении границ объекта					
1	2	3	4	5	6
2073	421 968,95	4 235 059,41	Картометрический метод	2,50	—
2074	421 963,26	4 235 051,98		2,50	
2075	421 958,95	4 235 046,41		2,50	
2076	421 955,74	4 235 041,31		2,50	
2077	421 952,30	4 235 036,98		2,50	
2078	421 939,06	4 235 019,33		2,50	
2079	421 931,72	4 235 009,67		2,50	
2080	421 953,43	4 234 962,50		2,50	
2081	421 966,34	4 234 982,83		2,50	
2082	421 973,50	4 234 992,68		2,50	
2083	421 990,29	4 235 014,93		2,50	
2084	421 994,43	4 235 020,20		2,50	
2085	422 007,26	4 235 036,61		2,50	
2086	422 023,91	4 235 058,62		2,50	
2087	422 041,10	4 235 081,46		2,50	
2088	422 057,47	4 235 102,41		2,50	
2089	422 074,17	4 235 124,03		2,50	
2090	422 091,49	4 235 145,44		2,50	
2091	422 107,94	4 235 167,77		2,50	
2092	422 124,48	4 235 188,88		2,50	
2093	422 140,37	4 235 209,74		2,50	
2094	422 158,17	4 235 233,41		2,50	
2095	422 175,83	4 235 255,07		2,50	
2096	422 177,11	4 235 256,45		2,50	
2097	422 190,65	4 235 273,58		2,50	
2098	422 194,99	4 235 279,07		2,50	
2099	422 213,84	4 235 302,93		2,50	
2100	422 233,19	4 235 326,80		2,50	
2101	422 252,55	4 235 350,66		2,50	
2102	422 270,87	4 235 374,37		2,50	
2103	422 289,94	4 235 398,45	2,50		
2104	422 300,69	4 235 413,89	2,50		
2105	422 307,47	4 235 444,76	2,50		
2106	422 295,78	4 235 448,80	2,50		
2045	422 281,94	4 235 449,64	2,50		
Жин-090					
2107	422 264,64	4 233 342,18	Картометрический метод	2,50	—
2108	422 266,52	4 233 345,90		2,50	
2109	422 304,10	4 233 434,52		2,50	
2110	422 310,10	4 233 468,05		2,50	
2111	422 312,45	4 233 519,18		2,50	
2112	422 331,83	4 233 817,91		2,50	
2113	422 289,56	4 233 894,49		2,50	
2114	422 241,91	4 233 895,73		2,50	
2115	422 245,87	4 233 827,28		2,50	
2116	422 246,96	4 233 768,42		2,50	
2117	422 246,92	4 233 697,04		2,50	
2118	422 251,60	4 233 483,71		2,50	
2119	422 253,18	4 233 418,46		2,50	
2120	422 255,78	4 233 341,22		2,50	
2121	422 255,79	4 233 340,59		2,50	
2107	422 264,64	4 233 342,18		2,50	
Жин-091					
2122	422 442,06	4 234 855,68	Картометрический метод	2,50	—
2123	422 424,09	4 234 836,23		2,50	

Раздел 2

Сведения о местоположении границ объекта					
1	2	3	4	5	6
2124	422 400,87	4 234 810,72	Картометрический метод	2,50	—
2125	422 382,19	4 234 790,15		2,50	
2126	422 359,23	4 234 763,37		2,50	
2127	422 338,78	4 234 741,91		2,50	
2128	422 362,79	4 234 721,22		2,50	
2129	422 366,63	4 234 718,70		2,50	
2130	422 369,63	4 234 716,54		2,50	
2131	422 371,51	4 234 714,82		2,50	
2132	422 375,67	4 234 711,85		2,50	
2133	422 391,27	4 234 700,09		2,50	
2134	422 409,54	4 234 687,41		2,50	
2135	422 421,27	4 234 701,96		2,50	
2136	422 425,89	4 234 709,17		2,50	
2137	422 425,85	4 234 709,91		2,50	
2138	422 431,59	4 234 719,63		2,50	
2139	422 440,42	4 234 738,84		2,50	
2140	422 449,69	4 234 764,04		2,50	
2141	422 459,69	4 234 800,46		2,50	
2142	422 463,05	4 234 813,11		2,50	
2143	422 463,63	4 234 818,83		2,50	
2144	422 462,39	4 234 827,51		2,50	
2145	422 455,54	4 234 837,11	2,50		
2122	422 442,06	4 234 855,68	2,50		
Жин-092					
2146	422 374,10	4 235 018,94	Картометрический метод	2,50	—
2147	422 387,23	4 235 033,11		2,50	
2148	422 394,90	4 235 041,37		2,50	
2149	422 442,88	4 235 096,56		2,50	
2150	422 457,51	4 235 116,76		2,50	
2151	422 459,28	4 235 118,92		2,50	
2152	422 466,69	4 235 128,48		2,50	
2153	422 453,48	4 235 139,14		2,50	
2154	422 454,28	4 235 139,99		2,50	
2155	422 452,48	4 235 141,69		2,50	
2156	422 420,07	4 235 169,85		2,50	
2157	422 388,90	4 235 133,20		2,50	
2158	422 358,93	4 235 098,69		2,50	
2159	422 343,14	4 235 078,24		2,50	
2160	422 330,80	4 235 057,24		2,50	
2146	422 374,10	4 235 018,94		2,50	
Жин-093					
2161	422 747,61	4 234 720,47	Картометрический метод	2,50	—
2162	422 765,85	4 234 721,30		2,50	
2163	422 766,50	4 234 721,06		2,50	
2164	422 795,45	4 234 724,42		2,50	
2165	422 834,76	4 234 733,32		2,50	
2166	422 872,34	4 234 755,47		2,50	
2167	422 916,41	4 234 788,06		2,50	
2168	422 961,84	4 234 828,91		2,50	
2169	422 967,99	4 234 835,55		2,50	
2170	422 967,74	4 234 838,48		2,50	
2171	422 964,29	4 234 840,89		2,50	
2172	422 955,77	4 234 840,12		2,50	
2173	422 932,59	4 234 837,00		2,50	
2174	422 905,17	4 234 837,90		2,50	

Раздел 2

Сведения о местоположении границ объекта					
1	2	3	4	5	6
2175	422 874,53	4 234 831,35	Картометрический метод	2,50	—
2176	422 853,76	4 234 830,10		2,50	
2177	422 834,06	4 234 830,17		2,50	
2178	422 744,36	4 234 834,75		2,50	
2179	422 730,72	4 234 809,06		2,50	
2180	422 722,76	4 234 815,47		2,50	
2181	422 744,45	4 234 844,69		2,50	
2182	422 763,17	4 234 871,84		2,50	
2183	422 771,12	4 234 881,70		2,50	
2184	422 819,03	4 234 931,84		2,50	
2185	422 830,12	4 234 942,75		2,50	
2186	422 848,98	4 234 961,30		2,50	
2187	422 881,69	4 234 989,89		2,50	
2188	422 942,88	4 235 064,63		2,50	
2189	423 043,48	4 235 173,40		2,50	
2190	423 080,53	4 235 191,31		2,50	
2191	423 136,27	4 235 219,13		2,50	
2192	423 136,00	4 235 246,95		2,50	
2193	423 134,28	4 235 262,64		2,50	
2194	423 102,21	4 235 349,47		2,50	
2195	423 085,28	4 235 374,30		2,50	
2196	423 033,32	4 235 392,99		2,50	
2197	423 010,94	4 235 392,01		2,50	
2198	423 006,61	4 235 375,51		2,50	
2199	423 008,15	4 235 360,06		2,50	
2200	423 024,70	4 235 307,53		2,50	
2201	423 021,28	4 235 253,56		2,50	
2202	422 994,01	4 235 196,46		2,50	
2203	422 945,72	4 235 172,67		2,50	
2204	422 931,75	4 235 155,39	2,50		
2205	422 904,14	4 235 131,22	2,50		
2206	422 876,63	4 235 111,52	2,50		
2207	422 837,58	4 235 097,95	2,50		
2208	422 794,53	4 235 066,57	2,50		
2209	422 789,51	4 235 061,78	2,50		
2210	422 787,79	4 235 060,22	2,50		
2211	422 778,74	4 235 048,25	2,50		
2212	422 776,64	4 235 045,04	2,50		
2213	422 757,97	4 235 021,36	2,50		
2214	422 728,90	4 234 986,35	2,50		
2215	422 689,04	4 234 945,21	2,50		
2216	422 681,87	4 234 938,02	2,50		
2217	422 662,48	4 234 918,50	2,50		
2218	422 646,83	4 234 905,98	2,50		
2219	422 647,57	4 234 904,99	2,50		
2220	422 644,55	4 234 902,60	2,50		
2221	422 638,47	4 234 897,15	2,50		
2222	422 636,49	4 234 895,97	2,50		
2223	422 633,09	4 234 893,42	2,50		
2224	422 611,79	4 234 877,46	2,50		
2225	422 602,00	4 234 869,86	2,50		
2226	422 574,07	4 234 851,43	2,50		
2227	422 563,20	4 234 845,15	2,50		
2228	422 555,70	4 234 833,46	2,50		
2229	422 551,93	4 234 826,54	2,50		

Раздел 2

Сведения о местоположении границ объекта					
1	2	3	4	5	6
2230	422 550,03	4 234 795,03	Картометрический метод	2,50	—
2231	422 561,07	4 234 759,57		2,50	
2232	422 578,82	4 234 757,15		2,50	
2233	422 599,31	4 234 752,47		2,50	
2234	422 619,11	4 234 749,45		2,50	
2235	422 639,39	4 234 742,84		2,50	
2236	422 642,15	4 234 742,15		2,50	
2237	422 675,74	4 234 735,47		2,50	
2238	422 699,20	4 234 728,99		2,50	
2239	422 724,87	4 234 723,33		2,50	
2240	422 740,49	4 234 721,57		2,50	
2161	422 747,61	4 234 720,47		2,50	
Жин-094					
2241	423 092,51	4 235 407,26	Картометрический метод	2,50	—
2242	423 108,78	4 235 414,66		2,50	
2243	423 127,83	4 235 447,35		2,50	
2244	423 129,97	4 235 462,26		2,50	
2245	423 134,03	4 235 495,08		2,50	
2246	423 144,73	4 235 573,38		2,50	
2247	423 156,97	4 235 622,48		2,50	
2248	423 159,79	4 235 635,75		2,50	
2249	423 160,13	4 235 645,47		2,50	
2250	423 171,14	4 235 709,65		2,50	
2251	423 175,49	4 235 731,20		2,50	
2252	423 186,98	4 235 835,42		2,50	
2253	423 189,27	4 235 861,19		2,50	
2254	423 202,28	4 235 914,94		2,50	
2255	423 222,29	4 235 955,21		2,50	
2256	423 219,71	4 235 974,40		2,50	
2257	423 202,49	4 235 996,30		2,50	
2258	423 184,44	4 236 007,54		2,50	
2259	423 094,15	4 235 988,74		2,50	
2260	423 089,12	4 235 953,48		2,50	
2261	423 112,01	4 235 885,31		2,50	
2262	423 133,22	4 235 839,34		2,50	
2263	423 134,49	4 235 824,02		2,50	
2264	423 132,73	4 235 817,51		2,50	
2265	423 120,51	4 235 790,92		2,50	
2266	423 103,26	4 235 756,25		2,50	
2267	423 099,51	4 235 749,61		2,50	
2268	423 095,10	4 235 745,10		2,50	
2269	423 082,12	4 235 734,00		2,50	
2270	423 071,27	4 235 653,21		2,50	
2271	423 069,34	4 235 650,88		2,50	
2272	423 068,99	4 235 647,10		2,50	
2273	423 070,52	4 235 645,45		2,50	
2274	423 069,38	4 235 635,79		2,50	
2275	423 069,14	4 235 632,40	2,50		
2276	423 065,36	4 235 585,42	2,50		
2277	423 065,25	4 235 581,42	2,50		
2278	423 063,59	4 235 562,87	2,50		
2279	423 062,05	4 235 501,86	2,50		
2280	423 061,63	4 235 494,71	2,50		
2281	423 055,33	4 235 494,58	2,50		
2282	423 055,45	4 235 492,37	2,50		

Раздел 2

Сведения о местоположении границ объекта					
1	2	3	4	5	6
2283	423 057,54	4 235 474,25	Картометрический метод	2,50	—
2284	423 049,71	4 235 421,00		2,50	
2241	423 092,51	4 235 407,26		2,50	
Жин-095					
2285	422 385,07	4 234 509,22	Картометрический метод	2,50	—
2286	422 396,22	4 234 528,08		2,50	
2287	422 405,80	4 234 541,77		2,50	
2288	422 426,32	4 234 576,46		2,50	
2289	422 439,57	4 234 603,31		2,50	
2290	422 458,31	4 234 637,08		2,50	
2291	422 477,76	4 234 673,49		2,50	
2292	422 482,43	4 234 679,55		2,50	
2293	422 484,62	4 234 684,57		2,50	
2294	422 487,34	4 234 692,50		2,50	
2295	422 488,96	4 234 697,48		2,50	
2296	422 492,38	4 234 709,98		2,50	
2297	422 494,18	4 234 720,91		2,50	
2298	422 494,54	4 234 728,86		2,50	
2299	422 491,08	4 234 728,87		2,50	
2300	422 486,96	4 234 728,62		2,50	
2301	422 485,10	4 234 729,83		2,50	
2302	422 485,10	4 234 731,29		2,50	
2303	422 484,05	4 234 733,96		2,50	
2304	422 481,28	4 234 739,83		2,50	
2305	422 479,71	4 234 745,96		2,50	
2306	422 479,19	4 234 749,03		2,50	
2307	422 480,41	4 234 753,55		2,50	
2308	422 483,10	4 234 760,73		2,50	
2309	422 486,59	4 234 768,30		2,50	
2310	422 489,53	4 234 770,42		2,50	
2311	422 492,99	4 234 771,22		2,50	
2312	422 496,73	4 234 773,06		2,50	
2313	422 499,03	4 234 783,25		2,50	
2314	422 500,29	4 234 799,24		2,50	
2315	422 503,73	4 234 819,79		2,50	
2316	422 494,87	4 234 822,86		2,50	
2317	422 487,26	4 234 829,90		2,50	
2318	422 469,97	4 234 836,71	2,50		
2319	422 466,88	4 234 811,10	2,50		
2320	422 465,99	4 234 802,05	2,50		
2321	422 455,35	4 234 761,90	2,50		
2322	422 448,08	4 234 740,57	2,50		
2323	422 444,82	4 234 732,28	2,50		
2324	422 408,79	4 234 675,27	2,50		
2325	422 401,97	4 234 665,24	2,50		
2326	422 387,84	4 234 644,04	2,50		
2327	422 362,27	4 234 610,17	2,50		
2328	422 338,78	4 234 578,36	2,50		
2329	422 373,00	4 234 549,48	2,50		
2330	422 356,65	4 234 524,77	2,50		
2285	422 385,07	4 234 509,22	2,50		
Жин-096					
2331	422 732,50	4 235 892,16	Картометрический метод	2,50	—
2332	422 684,03	4 235 887,81		2,50	
2333	422 659,41	4 235 856,21		2,50	

Раздел 2

Сведения о местоположении границ объекта					
1	2	3	4	5	6
2334	422 622,75	4 235 812,93	Картометрический метод	2,50	—
2335	422 591,80	4 235 768,70		2,50	
2336	422 580,56	4 235 753,56		2,50	
2337	422 553,03	4 235 725,96		2,50	
2338	422 524,41	4 235 696,23		2,50	
2339	422 506,01	4 235 657,02		2,50	
2340	422 459,32	4 235 605,52		2,50	
2341	422 435,40	4 235 576,21		2,50	
2342	422 395,91	4 235 531,05		2,50	
2343	422 373,97	4 235 503,69		2,50	
2344	422 412,58	4 235 473,86		2,50	
2345	422 425,38	4 235 420,84		2,50	
2346	422 436,29	4 235 386,64		2,50	
2347	422 471,24	4 235 432,91		2,50	
2348	422 527,74	4 235 508,61		2,50	
2349	422 554,78	4 235 542,86		2,50	
2350	422 573,90	4 235 563,44		2,50	
2351	422 591,97	4 235 592,84		2,50	
2352	422 614,74	4 235 621,96		2,50	
2353	422 644,62	4 235 668,37		2,50	
2354	422 675,45	4 235 717,00		2,50	
2355	422 717,73	4 235 798,47	2,50		
2356	422 745,85	4 235 836,99	2,50		
2357	422 761,42	4 235 867,83	2,50		
2331	422 732,50	4 235 892,16	2,50		
Жин-097					
2358	422 468,35	4 234 840,61	Картометрический метод	2,50	—
2359	422 476,90	4 234 846,71		2,50	
2360	422 495,78	4 234 842,11		2,50	
2361	422 502,46	4 234 848,48		2,50	
2362	422 503,80	4 234 854,59		2,50	
2363	422 506,11	4 234 864,57		2,50	
2364	422 510,11	4 234 878,08		2,50	
2365	422 541,12	4 234 876,17		2,50	
2366	422 550,88	4 234 886,08		2,50	
2367	422 543,45	4 234 893,94		2,50	
2368	422 541,10	4 234 904,47		2,50	
2369	422 543,12	4 234 909,66		2,50	
2370	422 553,84	4 234 923,99		2,50	
2371	422 566,44	4 234 938,54		2,50	
2372	422 593,87	4 234 947,45		2,50	
2373	422 602,46	4 234 951,28		2,50	
2374	422 608,11	4 234 959,10		2,50	
2375	422 612,16	4 234 963,14		2,50	
2376	422 614,60	4 234 960,39		2,50	
2377	422 631,67	4 234 981,60		2,50	
2378	422 655,36	4 235 015,89		2,50	
2379	422 670,48	4 235 029,56	2,50		
2380	422 681,22	4 235 043,42	2,50		
2381	422 700,09	4 235 069,61	2,50		
2382	422 716,94	4 235 090,39	2,50		
2383	422 740,42	4 235 100,69	2,50		
2384	422 767,68	4 235 126,80	2,50		
2385	422 770,33	4 235 129,34	2,50		
2386	422 800,48	4 235 158,21	2,50		

Раздел 2

Сведения о местоположении границ объекта					
1	2	3	4	5	6
2387	422 811,54	4 235 154,50	Картометрический метод	2,50	—
2388	422 820,47	4 235 160,72		2,50	
2389	422 842,30	4 235 133,91		2,50	
2390	422 865,53	4 235 150,98		2,50	
2391	422 841,31	4 235 176,98		2,50	
2392	422 880,50	4 235 197,43		2,50	
2393	422 903,67	4 235 214,39		2,50	
2394	422 916,42	4 235 224,41		2,50	
2395	422 923,07	4 235 232,30		2,50	
2396	422 909,35	4 235 244,81		2,50	
2397	422 883,36	4 235 268,52		2,50	
2398	422 878,62	4 235 270,36		2,50	
2399	422 863,55	4 235 281,83		2,50	
2400	422 823,08	4 235 321,17		2,50	
2401	422 805,76	4 235 298,12		2,50	
2402	422 794,88	4 235 282,72		2,50	
2403	422 789,59	4 235 274,95		2,50	
2404	422 776,10	4 235 257,77		2,50	
2405	422 774,38	4 235 256,10		2,50	
2406	422 739,95	4 235 210,55		2,50	
2407	422 720,41	4 235 185,32		2,50	
2408	422 660,23	4 235 107,12		2,50	
2409	422 637,34	4 235 075,00		2,50	
2410	422 624,90	4 235 058,09		2,50	
2411	422 623,43	4 235 056,07		2,50	
2412	422 615,02	4 235 043,58		2,50	
2413	422 598,50	4 235 021,93		2,50	
2414	422 578,16	4 234 998,80		2,50	
2415	422 564,23	4 234 982,73		2,50	
2416	422 544,77	4 234 961,91		2,50	
2417	422 528,89	4 234 946,16		2,50	
2418	422 527,38	4 234 944,57		2,50	
2419	422 506,68	4 234 924,32		2,50	
2420	422 494,79	4 234 911,11	2,50		
2421	422 489,52	4 234 905,37	2,50		
2422	422 446,74	4 234 862,92	2,50		
2358	422 468,35	4 234 840,61	2,50		
Жин-098					
2423	422 313,16	4 235 404,79	Картометрический метод	2,50	—
2424	422 267,94	4 235 352,30		2,50	
2425	422 201,71	4 235 270,91		2,50	
2426	422 154,87	4 235 214,08		2,50	
2427	422 080,27	4 235 106,89		2,50	
2428	421 994,64	4 235 002,01		2,50	
2429	421 954,43	4 234 944,38		2,50	
2430	421 987,02	4 234 871,94		2,50	
2431	422 006,02	4 234 830,32		2,50	
2432	422 059,84	4 234 904,97		2,50	
2433	422 111,15	4 234 980,81		2,50	
2434	422 181,14	4 235 067,05		2,50	
2435	422 199,88	4 235 090,05		2,50	
2436	422 276,39	4 235 187,50		2,50	
2437	422 295,68	4 235 211,57		2,50	
2438	422 313,40	4 235 234,61		2,50	
2439	422 332,43	4 235 257,75		2,50	

Раздел 2

Сведения о местоположении границ объекта					
1	2	3	4	5	6
2440	422 378,11	4 235 315,38	Картометрический метод	2,50	—
2441	422 385,95	4 235 326,00		2,50	
2442	422 388,16	4 235 329,12		2,50	
2443	422 386,50	4 235 330,29		2,50	
2444	422 414,80	4 235 365,57		2,50	
2445	422 405,47	4 235 372,91		2,50	
2446	422 376,56	4 235 398,31		2,50	
2447	422 349,32	4 235 362,12		2,50	
2448	422 332,08	4 235 338,34		2,50	
2449	422 295,74	4 235 289,33		2,50	
2450	422 276,60	4 235 266,01		2,50	
2451	422 215,88	4 235 183,74		2,50	
2452	422 166,27	4 235 118,32		2,50	
2453	422 148,06	4 235 095,88		2,50	
2454	422 148,26	4 235 095,77		2,50	
2455	422 146,44	4 235 093,46		2,50	
2456	422 117,42	4 235 058,88		2,50	
2457	422 093,78	4 235 031,41		2,50	
2458	422 030,94	4 234 949,36		2,50	
2459	422 026,40	4 234 953,25		2,50	
2460	422 042,10	4 234 973,15		2,50	
2461	422 045,87	4 234 977,77		2,50	
2462	422 053,24	4 234 986,33		2,50	
2463	422 060,02	4 234 994,75		2,50	
2464	422 073,39	4 235 010,78		2,50	
2465	422 077,20	4 235 015,47		2,50	
2466	422 081,01	4 235 020,15		2,50	
2467	422 094,65	4 235 037,33		2,50	
2468	422 110,22	4 235 056,17		2,50	
2469	422 114,06	4 235 060,82		2,50	
2470	422 117,55	4 235 065,09		2,50	
2471	422 129,31	4 235 080,05		2,50	
2472	422 130,61	4 235 082,21		2,50	
2473	422 148,10	4 235 104,98		2,50	
2474	422 165,10	4 235 126,08	2,50		
2475	422 181,35	4 235 148,62	2,50		
2476	422 185,53	4 235 154,04	2,50		
2477	422 188,96	4 235 158,64	2,50		
2478	422 197,50	4 235 169,95	2,50		
2479	422 214,52	4 235 192,12	2,50		
2480	422 232,74	4 235 215,84	2,50		
2481	422 249,43	4 235 238,41	2,50		
2482	422 267,99	4 235 262,38	2,50		
2483	422 288,46	4 235 289,21	2,50		
2484	422 292,51	4 235 293,98	2,50		
2485	422 309,64	4 235 318,02	2,50		
2486	422 360,49	4 235 392,11	2,50		
2487	422 337,91	4 235 402,30	2,50		
2423	422 313,16	4 235 404,79	2,50		
Жин-099					
2488	423 378,84	4 235 843,39	Картометрический метод	2,50	—
2489	423 417,60	4 235 817,95		2,50	
2490	423 450,07	4 235 803,67		2,50	
2491	423 484,12	4 235 798,75		2,50	
2492	423 449,90	4 235 601,75		2,50	

Раздел 2

Сведения о местоположении границ объекта					
1	2	3	4	5	6
2493	423 448,30	4 235 525,07	Картометрический метод	2,50	—
2494	423 441,21	4 235 424,83		2,50	
2495	423 420,69	4 235 359,61		2,50	
2496	423 390,49	4 235 365,65		2,50	
2497	423 354,27	4 235 383,77		2,50	
2498	423 382,96	4 235 523,94		2,50	
2499	423 382,26	4 235 524,00		2,50	
2500	423 364,99	4 235 529,99		2,50	
2501	423 354,58	4 235 523,10		2,50	
2502	423 342,32	4 235 522,62		2,50	
2503	423 319,98	4 235 526,43		2,50	
2504	423 330,85	4 235 578,58		2,50	
2505	423 340,37	4 235 625,42		2,50	
2506	423 345,57	4 235 659,75		2,50	
2507	423 350,25	4 235 693,30		2,50	
2508	423 355,99	4 235 728,69		2,50	
2509	423 364,16	4 235 771,54		2,50	
2510	423 375,31	4 235 828,49		2,50	
2488	423 378,84	4 235 843,39	2,50		
Жин-102					
2511	423 180,83	4 236 140,37	Картометрический метод	2,50	—
2512	423 255,33	4 236 065,80		2,50	
2513	423 291,89	4 236 026,53		2,50	
2514	423 357,46	4 235 950,26		2,50	
2515	423 369,65	4 235 935,57		2,50	
2516	423 376,81	4 235 924,04		2,50	
2517	423 433,83	4 235 894,97		2,50	
2518	423 508,11	4 235 877,47		2,50	
2519	423 485,31	4 235 805,67		2,50	
2520	423 465,79	4 235 808,14		2,50	
2521	423 430,44	4 235 820,52		2,50	
2522	423 396,93	4 235 840,93		2,50	
2523	423 350,20	4 235 870,66		2,50	
2524	423 310,67	4 235 902,75		2,50	
2525	423 235,33	4 235 966,14		2,50	
2526	423 230,30	4 235 972,01		2,50	
2527	423 234,58	4 235 977,86		2,50	
2528	423 199,18	4 236 011,68		2,50	
2529	423 183,80	4 236 026,38	2,50		
2530	423 154,35	4 236 049,92	2,50		
2531	423 130,59	4 236 064,79	2,50		
2511	423 180,83	4 236 140,37	2,50		
Жин-104					
2532	421 862,96	4 234 341,09	Картометрический метод	2,50	—
2533	421 910,13	4 234 336,06		2,50	
2534	421 920,91	4 234 335,69		2,50	
2535	421 923,18	4 234 305,85		2,50	
2536	421 934,20	4 234 267,73		2,50	
2537	421 904,31	4 234 249,46		2,50	
2538	421 894,18	4 234 248,43		2,50	
2539	421 879,02	4 234 251,15		2,50	
2540	421 855,37	4 234 261,62		2,50	
2541	421 824,31	4 234 282,23		2,50	
2542	421 807,83	4 234 287,62		2,50	
2543	421 805,62	4 234 291,92		2,50	

Раздел 2

Сведения о местоположении границ объекта							
1	2	3	4	5	6		
2544	421 800,11	4 234 290,78	Картометрический метод	2,50	—		
2545	421 786,81	4 234 285,01		2,50			
2546	421 768,30	4 234 268,45		2,50			
2547	421 761,68	4 234 265,13		2,50			
2548	421 761,33	4 234 267,98		2,50			
2549	421 721,37	4 234 241,26		2,50			
2550	421 689,03	4 234 211,55		2,50			
2551	421 636,44	4 234 187,52		2,50			
2552	421 619,73	4 234 180,36		2,50			
2553	421 602,47	4 234 173,37		2,50			
2554	421 597,77	4 234 180,35		2,50			
2555	421 588,61	4 234 192,02		2,50			
2556	421 586,65	4 234 190,21		2,50			
2557	421 580,73	4 234 198,81		2,50			
2558	421 581,79	4 234 200,70		2,50			
2559	421 574,94	4 234 209,42		2,50			
2560	421 507,67	4 234 273,50		2,50			
2561	421 581,88	4 234 297,77		2,50			
2562	421 590,24	4 234 300,51		2,50			
2563	421 646,99	4 234 312,76		2,50			
2564	421 686,04	4 234 322,35		2,50			
2565	421 729,77	4 234 326,08		2,50			
2566	421 739,85	4 234 327,43		2,50			
2567	421 746,80	4 234 328,26		2,50			
2568	421 751,70	4 234 328,74	2,50				
2569	421 762,39	4 234 329,84	2,50				
2570	421 787,17	4 234 332,92	2,50				
2571	421 832,08	4 234 340,66	2,50				
2532	421 862,96	4 234 341,09	2,50				
Жин-105							
2572	421 562,47	4 234 459,36	Картометрический метод	2,50	—		
2573	421 579,46	4 234 450,45		2,50			
2574	421 594,88	4 234 445,06		2,50			
2575	421 600,61	4 234 415,75		2,50			
2576	421 561,84	4 234 376,21		2,50			
2577	421 565,19	4 234 319,34		2,50			
2578	421 576,06	4 234 307,65		2,50			
2579	421 498,61	4 234 284,37		2,50			
2580	421 452,26	4 234 329,02		2,50			
2581	421 473,74	4 234 352,69		2,50			
2582	421 558,92	4 234 455,34		2,50			
2572	421 562,47	4 234 459,36		2,50			
Жин-106							
2583	422 640,14	4 233 387,44		Картометрический метод		2,50	—
2584	422 638,25	4 233 387,37	2,50				
2585	422 633,56	4 233 325,72	2,50				
2586	422 634,22	4 233 311,08	2,50				
2587	422 631,38	4 233 288,21	2,50				
2588	422 629,98	4 233 279,86	2,50				
2589	422 626,53	4 233 245,66	2,50				
2590	422 622,85	4 233 223,84	2,50				
2591	422 617,40	4 233 194,03	2,50				
2592	422 613,50	4 233 170,67	2,50				
2593	422 610,39	4 233 158,97	2,50				
2594	422 608,35	4 233 149,26	2,50				

Раздел 2

Сведения о местоположении границ объекта					
1	2	3	4	5	6
2595	422 608,06	4 233 141,67	Картометрический метод	2,50	—
2596	422 608,13	4 233 127,69		2,50	
2597	422 608,07	4 233 113,04		2,50	
2598	422 606,02	4 233 100,66		2,50	
2599	422 603,03	4 233 087,36		2,50	
2600	422 599,97	4 233 072,25		2,50	
2601	422 597,35	4 233 051,09		2,50	
2602	422 595,94	4 233 032,59		2,50	
2603	422 596,03	4 233 022,34		2,50	
2604	422 589,92	4 232 980,08		2,50	
2605	422 582,02	4 232 936,16		2,50	
2606	422 570,71	4 232 905,05		2,50	
2607	422 556,14	4 232 860,36		2,50	
2608	422 545,13	4 232 808,07		2,50	
2609	422 538,21	4 232 777,07		2,50	
2610	422 534,42	4 232 762,43		2,50	
2611	422 541,84	4 232 739,30		2,50	
2612	422 547,33	4 232 714,92		2,50	
2613	422 549,40	4 232 701,46		2,50	
2614	422 543,81	4 232 671,39		2,50	
2615	422 545,39	4 232 665,79		2,50	
2616	422 547,40	4 232 663,65		2,50	
2617	422 564,22	4 232 659,59		2,50	
2618	422 576,32	4 232 655,58		2,50	
2619	422 579,89	4 232 654,58		2,50	
2620	422 585,46	4 232 653,34		2,50	
2621	422 596,06	4 232 651,57		2,50	
2622	422 596,77	4 232 650,99		2,50	
2623	422 613,32	4 232 647,16		2,50	
2624	422 553,56	4 232 432,33		2,50	
2625	422 519,47	4 232 416,38		2,50	
2626	422 500,05	4 232 420,98	2,50		
2627	422 498,83	4 232 424,28	2,50		
2628	422 432,95	4 232 456,48	2,50		
2629	422 412,21	4 232 462,13	2,50		
2630	422 368,06	4 232 471,89	2,50		
2631	422 360,60	4 232 472,71	2,50		
2632	422 341,95	4 232 468,78	2,50		
2633	422 324,38	4 232 466,98	2,50		
2634	422 294,03	4 232 468,95	2,50		
2635	422 280,99	4 232 470,33	2,50		
2636	422 261,06	4 232 479,72	2,50		
2637	422 246,18	4 232 484,56	2,50		
2638	422 233,14	4 232 485,68	2,50		
2639	422 223,39	4 232 449,50	2,50		
2640	422 210,66	4 232 398,15	2,50		
2641	422 207,13	4 232 379,78	2,50		
2642	422 220,66	4 232 369,61	2,50		
2643	422 228,63	4 232 363,99	2,50		
2644	422 238,15	4 232 350,91	2,50		
2645	422 247,15	4 232 338,09	2,50		
2646	422 292,85	4 232 317,43	2,50		
2647	422 307,25	4 232 316,10	2,50		
2648	422 434,71	4 232 267,78	2,50		
2649	422 438,09	4 232 270,04	2,50		

Раздел 2

Сведения о местоположении границ объекта					
1	2	3	4	5	6
2650	422 439,22	4 232 270,75	Картометрический метод	2,50	—
2651	422 440,91	4 232 271,62		2,50	
2652	422 443,87	4 232 272,97		2,50	
2653	422 452,18	4 232 274,78		2,50	
2654	422 462,19	4 232 272,10		2,50	
2655	422 462,49	4 232 271,81		2,50	
2656	422 504,64	4 232 390,06		2,50	
2657	422 548,12	4 232 379,80		2,50	
2658	422 573,97	4 232 398,95		2,50	
2659	422 578,31	4 232 402,16		2,50	
2660	422 580,62	4 232 404,47		2,50	
2661	422 581,07	4 232 404,72		2,50	
2662	422 583,68	4 232 406,14		2,50	
2663	422 597,03	4 232 416,03		2,50	
2664	422 669,15	4 232 646,81		2,50	
2665	422 668,84	4 232 647,95		2,50	
2666	422 666,49	4 232 657,54		2,50	
2667	422 665,91	4 232 662,30		2,50	
2668	422 666,02	4 232 664,33		2,50	
2669	422 666,62	4 232 670,26		2,50	
2670	422 664,33	4 232 668,40		2,50	
2671	422 661,71	4 232 667,14		2,50	
2672	422 659,05	4 232 666,08		2,50	
2673	422 651,67	4 232 664,67		2,50	
2674	422 651,60	4 232 664,67		2,50	
2675	422 646,81	4 232 664,69		2,50	
2676	422 636,87	4 232 667,36		2,50	
2677	422 634,81	4 232 669,42		2,50	
2678	422 636,16	4 232 679,31		2,50	
2679	422 636,15	4 232 679,31		2,50	
2680	422 636,62	4 232 682,73		2,50	
2681	422 637,30	4 232 694,21		2,50	
2682	422 623,03	4 232 702,72		2,50	
2683	422 608,17	4 232 707,47		2,50	
2684	422 608,94	4 232 721,26		2,50	
2685	422 610,45	4 232 727,18		2,50	
2686	422 610,26	4 232 738,31		2,50	
2687	422 608,19	4 232 743,58		2,50	
2688	422 606,31	4 232 755,68		2,50	
2689	422 603,43	4 232 766,56		2,50	
2690	422 600,04	4 232 766,85	2,50		
2691	422 596,64	4 232 781,06	2,50		
2692	422 594,70	4 232 782,84	2,50		
2693	422 579,20	4 232 790,32	2,50		
2694	422 579,02	4 232 793,14	2,50		
2695	422 584,64	4 232 802,47	2,50		
2696	422 587,10	4 232 816,31	2,50		
2697	422 598,00	4 232 814,67	2,50		
2698	422 599,89	4 232 818,66	2,50		
2699	422 601,82	4 232 834,63	2,50		
2700	422 586,13	4 232 838,95	2,50		
2701	422 584,98	4 232 857,29	2,50		
2702	422 587,19	4 232 866,45	2,50		
2703	422 587,87	4 232 871,98	2,50		
2704	422 590,51	4 232 882,42	2,50		

Раздел 2

Сведения о местоположении границ объекта					
1	2	3	4	5	6
2705	422 593,56	4 232 890,31	Картометрический метод	2,50	—
2706	422 599,19	4 232 897,98		2,50	
2707	422 602,28	4 232 907,43		2,50	
2708	422 604,46	4 232 913,85		2,50	
2709	422 626,34	4 232 934,27		2,50	
2710	422 633,71	4 232 977,66		2,50	
2711	422 654,00	4 233 013,74		2,50	
2712	422 657,09	4 233 039,20		2,50	
2713	422 657,97	4 233 063,66		2,50	
2714	422 659,65	4 233 076,95		2,50	
2715	422 662,93	4 233 102,05		2,50	
2716	422 662,80	4 233 105,87		2,50	
2717	422 666,60	4 233 112,53		2,50	
2718	422 668,67	4 233 112,98		2,50	
2719	422 674,95	4 233 125,79		2,50	
2720	422 677,24	4 233 132,28		2,50	
2721	422 681,19	4 233 145,39		2,50	
2722	422 691,80	4 233 177,62		2,50	
2723	422 696,67	4 233 198,02		2,50	
2724	422 703,86	4 233 199,21		2,50	
2725	422 707,78	4 233 201,17		2,50	
2726	422 709,82	4 233 216,19		2,50	
2727	422 734,60	4 233 226,57		2,50	
2728	422 741,28	4 233 230,27		2,50	
2729	422 746,90	4 233 236,12		2,50	
2730	422 755,39	4 233 246,56		2,50	
2731	422 764,16	4 233 269,11		2,50	
2732	422 767,40	4 233 280,70		2,50	
2733	422 777,97	4 233 336,03	2,50		
2734	422 776,15	4 233 336,91	2,50		
2735	422 776,47	4 233 337,99	2,50		
2736	422 768,89	4 233 340,28	2,50		
2737	422 768,66	4 233 339,52	2,50		
2738	422 749,69	4 233 341,35	2,50		
2739	422 718,49	4 233 353,89	2,50		
2740	422 689,75	4 233 374,34	2,50		
2741	422 677,70	4 233 380,56	2,50		
2742	422 662,48	4 233 386,06	2,50		
2583	422 640,14	4 233 387,44	2,50		
Жин-107					
2743	422 276,23	4 232 597,87	Картометрический метод	2,50	—
2744	422 290,83	4 232 593,68		2,50	
2745	422 305,43	4 232 589,50		2,50	
2746	422 321,44	4 232 584,99		2,50	
2747	422 335,95	4 232 580,33		2,50	
2748	422 363,50	4 232 574,89		2,50	
2749	422 385,98	4 232 566,96		2,50	
2750	422 407,67	4 232 560,63		2,50	
2751	422 428,79	4 232 554,06		2,50	
2752	422 447,09	4 232 548,79		2,50	
2753	422 449,56	4 232 548,07		2,50	
2754	422 492,71	4 232 533,95		2,50	
2755	422 545,88	4 232 516,19		2,50	
2756	422 560,34	4 232 510,24		2,50	
2757	422 548,12	4 232 459,50		2,50	

Раздел 2

Сведения о местоположении границ объекта					
1	2	3	4	5	6
2758	422 531,70	4 232 436,88	Картометрический метод	2,50	—
2759	422 506,23	4 232 424,58		2,50	
2760	422 461,55	4 232 450,12		2,50	
2761	422 435,51	4 232 464,06		2,50	
2762	422 427,54	4 232 466,47		2,50	
2763	422 404,39	4 232 471,89		2,50	
2764	422 381,52	4 232 477,30		2,50	
2765	422 362,89	4 232 478,95		2,50	
2766	422 349,85	4 232 479,27		2,50	
2767	422 330,67	4 232 476,41		2,50	
2768	422 302,97	4 232 474,38		2,50	
2769	422 302,50	4 232 478,28		2,50	
2770	422 307,85	4 232 495,71		2,50	
2771	422 310,56	4 232 495,35		2,50	
2772	422 312,08	4 232 499,85		2,50	
2773	422 315,00	4 232 509,90		2,50	
2774	422 312,70	4 232 510,81		2,50	
2775	422 320,01	4 232 539,84		2,50	
2776	422 308,50	4 232 543,91		2,50	
2777	422 293,59	4 232 548,22		2,50	
2778	422 290,41	4 232 549,16		2,50	
2779	422 279,71	4 232 552,56		2,50	
2780	422 276,48	4 232 553,10		2,50	
2781	422 274,66	4 232 557,04		2,50	
2782	422 266,24	4 232 559,72		2,50	
2783	422 255,56	4 232 563,10		2,50	
2784	422 255,70	4 232 564,96		2,50	
2785	422 264,49	4 232 597,02	2,50		
2743	422 276,23	4 232 597,87	2,50		
Жин-108					
2786	423 020,52	4 233 467,88	Картометрический метод	2,50	—
2787	423 063,90	4 233 465,06		2,50	
2788	423 104,53	4 233 459,56		2,50	
2789	423 097,98	4 233 423,33		2,50	
2790	423 078,39	4 233 315,00		2,50	
2791	423 074,34	4 233 298,32		2,50	
2792	423 045,87	4 233 306,20		2,50	
2793	423 043,34	4 233 294,56		2,50	
2794	423 063,30	4 233 290,14		2,50	
2795	423 069,68	4 233 287,19		2,50	
2796	423 018,78	4 233 165,48		2,50	
2797	422 979,54	4 233 071,29		2,50	
2798	422 952,54	4 233 074,56		2,50	
2799	422 920,72	4 233 083,15		2,50	
2800	422 872,98	4 233 096,74		2,50	
2801	422 846,07	4 233 103,70		2,50	
2802	422 816,60	4 233 111,01		2,50	
2803	422 818,12	4 233 126,05		2,50	
2804	422 818,99	4 233 142,83		2,50	
2805	422 820,12	4 233 157,20		2,50	
2806	422 826,85	4 233 174,76		2,50	
2807	422 840,58	4 233 208,79	2,50		
2808	422 855,89	4 233 242,57	2,50		
2809	422 865,14	4 233 257,84	2,50		
2810	422 878,00	4 233 277,24	2,50		

Раздел 2

Сведения о местоположении границ объекта							
1	2	3	4	5	6		
2811	422 891,93	4 233 294,77	Картометрический метод	2,50	—		
2812	422 899,70	4 233 308,06		2,50			
2813	422 908,03	4 233 325,07		2,50			
2814	422 913,78	4 233 331,58		2,50			
2815	422 919,63	4 233 332,09		2,50			
2816	422 939,06	4 233 328,55		2,50			
2817	422 970,98	4 233 323,91		2,50			
2818	422 974,42	4 233 317,24		2,50			
2819	422 973,86	4 233 309,79		2,50			
2820	422 973,71	4 233 303,00		2,50			
2821	422 968,18	4 233 286,46		2,50			
2822	422 966,40	4 233 284,04		2,50			
2823	422 962,97	4 233 281,74		2,50			
2824	422 958,55	4 233 279,62		2,50			
2825	422 952,57	4 233 280,57		2,50			
2826	422 951,30	4 233 273,86		2,50			
2827	422 967,51	4 233 274,72		2,50			
2828	422 976,46	4 233 296,99		2,50			
2829	422 982,41	4 233 318,15		2,50			
2830	422 984,72	4 233 329,46		2,50			
2831	422 985,95	4 233 337,97		2,50			
2832	422 989,07	4 233 349,67		2,50			
2833	422 993,79	4 233 364,44		2,50			
2834	423 016,51	4 233 465,22		2,50			
2786	423 020,52	4 233 467,88		2,50			
Жин-129							
2835	423 037,50	4 232 979,50		Картометрический метод		2,50	—
2836	423 002,89	4 232 843,78	2,50				
2837	422 879,64	4 232 856,78	2,50				
2838	422 847,86	4 232 869,73	2,50				
2839	422 771,69	4 232 871,13	2,50				
2840	422 774,31	4 232 888,33	2,50				
2841	422 775,40	4 232 892,85	2,50				
2842	422 777,90	4 232 917,87	2,50				
2843	422 782,26	4 232 941,56	2,50				
2844	422 785,53	4 232 958,59	2,50				
2845	422 836,95	4 232 946,94	2,50				
2846	422 838,17	4 232 952,18	2,50				
2847	422 862,22	4 232 946,57	2,50				
2848	422 860,70	4 232 941,54	2,50				
2849	422 901,23	4 232 932,35	2,50				
2850	422 929,91	4 232 940,28	2,50				
2851	422 954,13	4 232 949,02	2,50				
2852	422 972,28	4 232 972,86	2,50				
2853	422 986,18	4 232 977,09	2,50				
2835	423 037,50	4 232 979,50	2,50				
Жин-109							
2854	423 124,76	4 233 491,57	Картометрический метод	2,50	—		
2855	423 185,03	4 233 479,95		2,50			
2856	423 149,40	4 233 300,60		2,50			
2857	423 039,32	4 232 992,79		2,50			
2858	422 980,74	4 233 004,26		2,50			
2859	423 090,94	4 233 300,15		2,50			
2860	423 096,62	4 233 332,29		2,50			
2854	423 124,76	4 233 491,57		2,50			

Раздел 2

Сведения о местоположении границ объекта					
1	2	3	4	5	6
Жин-111					
2861	423 012,67	4 233 903,10	Картометрический метод	2,50	—
2862	423 082,97	4 233 779,55		2,50	
2863	423 112,73	4 233 713,58		2,50	
2864	423 069,37	4 233 500,68		2,50	
2865	423 064,81	4 233 478,33		2,50	
2866	423 027,09	4 233 483,96		2,50	
2867	423 012,60	4 233 484,42		2,50	
2868	422 957,00	4 233 495,53		2,50	
2869	422 955,43	4 233 501,66		2,50	
2870	422 967,00	4 233 557,14		2,50	
2871	422 968,76	4 233 565,60		2,50	
2872	422 971,35	4 233 583,09		2,50	
2873	422 972,16	4 233 588,83		2,50	
2874	422 974,28	4 233 597,60		2,50	
2875	422 981,27	4 233 628,34		2,50	
2876	423 007,07	4 233 623,18		2,50	
2877	423 010,93	4 233 622,73		2,50	
2878	423 011,22	4 233 627,98		2,50	
2879	423 001,59	4 233 628,36		2,50	
2880	422 982,56	4 233 633,39		2,50	
2881	422 988,25	4 233 659,81		2,50	
2882	423 002,24	4 233 751,53	2,50		
2883	423 006,12	4 233 780,78	2,50		
2884	423 012,43	4 233 819,97	2,50		
2885	423 014,10	4 233 862,89	2,50		
2886	423 010,80	4 233 900,98	2,50		
2861	423 012,67	4 233 903,10	2,50		
Жин-113					
2887	421 735,52	4 235 257,63	Картометрический метод	2,50	—
2888	421 761,40	4 235 224,57		2,50	
2889	421 791,05	4 235 186,11		2,50	
2890	421 817,01	4 235 153,54		2,50	
2891	421 849,71	4 235 083,11		2,50	
2892	421 797,37	4 235 044,95		2,50	
2893	421 754,92	4 235 018,13		2,50	
2894	421 718,24	4 234 997,35		2,50	
2895	421 662,25	4 234 980,24		2,50	
2896	421 630,47	4 235 018,17		2,50	
2897	421 606,39	4 235 090,66		2,50	
2898	421 669,61	4 235 172,39		2,50	
2899	421 671,43	4 235 174,75		2,50	
2887	421 735,52	4 235 257,63		2,50	
Жин-114					
2900	422 798,10	4 233 990,32	Картометрический метод	2,50	—
2901	422 820,46	4 233 990,24		2,50	
2902	422 823,32	4 233 985,41		2,50	
2903	422 827,88	4 233 978,26		2,50	
2904	422 831,74	4 233 975,44		2,50	
2905	422 836,64	4 233 972,63		2,50	
2906	422 838,35	4 233 972,26		2,50	
2907	422 853,60	4 233 959,79		2,50	
2908	422 886,63	4 233 945,08		2,50	
2909	422 883,10	4 233 926,97		2,50	
2910	422 879,75	4 233 903,58		2,50	

Раздел 2

Сведения о местоположении границ объекта					
1	2	3	4	5	6
2911	422 888,25	4 233 893,40	Картометрический метод	2,50	—
2912	422 849,00	4 233 864,12		2,50	
2913	422 822,27	4 233 837,84		2,50	
2914	422 789,16	4 233 808,10		2,50	
2915	422 777,78	4 233 786,71		2,50	
2916	422 755,52	4 233 790,22		2,50	
2917	422 745,26	4 233 792,73		2,50	
2918	422 742,07	4 233 795,19		2,50	
2919	422 739,40	4 233 793,16		2,50	
2920	422 652,45	4 233 735,64		2,50	
2921	422 625,58	4 233 782,29		2,50	
2922	422 695,60	4 233 827,55		2,50	
2923	422 712,56	4 233 838,24		2,50	
2924	422 716,98	4 233 841,21		2,50	
2925	422 745,47	4 233 859,65		2,50	
2926	422 783,02	4 233 890,24		2,50	
2927	422 818,04	4 233 911,85		2,50	
2928	422 836,00	4 233 923,72		2,50	
2929	422 829,60	4 233 933,73		2,50	
2930	422 810,57	4 233 918,91		2,50	
2931	422 747,02	4 233 873,64		2,50	
2932	422 750,63	4 233 870,06		2,50	
2933	422 724,20	4 233 853,96		2,50	
2934	422 620,75	4 233 794,37		2,50	
2935	422 585,42	4 233 847,96		2,50	
2936	422 658,62	4 233 902,01		2,50	
2937	422 744,24	4 233 965,71		2,50	
2938	422 776,78	4 233 985,60		2,50	
2900	422 798,10	4 233 990,32		2,50	
Жин-115					
2939	421 407,87	4 233 875,96	Картометрический метод	2,50	—
2940	421 415,59	4 233 880,39		2,50	
2941	421 410,09	4 233 892,49		2,50	
2942	421 410,23	4 233 896,57		2,50	
2943	421 433,47	4 233 927,49		2,50	
2944	421 468,05	4 233 880,37		2,50	
2945	421 494,13	4 233 896,79		2,50	
2946	421 459,81	4 233 951,44		2,50	
2947	421 438,37	4 233 932,51		2,50	
2948	421 418,96	4 233 947,50		2,50	
2949	421 445,55	4 233 974,37		2,50	
2950	421 456,79	4 233 981,62		2,50	
2951	421 464,73	4 233 969,23		2,50	
2952	421 465,40	4 233 962,75		2,50	
2953	421 470,47	4 233 966,39		2,50	
2954	421 512,64	4 233 908,87		2,50	
2955	421 512,72	4 233 901,12		2,50	
2956	421 538,37	4 233 920,81		2,50	
2957	421 568,07	4 233 942,98		2,50	
2958	421 583,72	4 233 951,47		2,50	
2959	421 599,37	4 233 959,96		2,50	
2960	421 664,64	4 233 989,13		2,50	
2961	421 668,80	4 233 990,94		2,50	
2962	421 668,60	4 233 991,43		2,50	
2963	421 675,00	4 233 994,11		2,50	

Раздел 2

Сведения о местоположении границ объекта					
1	2	3	4	5	6
2964	421 685,26	4 233 999,02	Картометрический метод	2,50	—
2965	421 677,30	4 234 016,59		2,50	
2966	421 648,51	4 234 074,53		2,50	
2967	421 626,39	4 234 114,77		2,50	
2968	421 620,81	4 234 118,38		2,50	
2969	421 547,81	4 234 074,70		2,50	
2970	421 523,27	4 234 048,68		2,50	
2971	421 509,55	4 234 037,96		2,50	
2972	421 504,28	4 234 033,93		2,50	
2973	421 488,61	4 234 007,78		2,50	
2974	421 485,68	4 234 006,15		2,50	
2975	421 478,46	4 234 000,00		2,50	
2976	421 474,69	4 233 996,78		2,50	
2977	421 456,38	4 233 986,35		2,50	
2978	421 432,35	4 233 969,92		2,50	
2979	421 416,03	4 233 951,07		2,50	
2980	421 396,25	4 233 912,75		2,50	
2981	421 406,76	4 233 879,48		2,50	
2982	421 401,50	4 233 896,14		2,50	
2939	421 407,87	4 233 875,96	2,50		
Жин-116					
2983	421 172,64	4 234 527,55	Картометрический метод	2,50	—
2984	421 193,73	4 234 508,32		2,50	
2985	421 230,51	4 234 474,78		2,50	
2986	421 256,55	4 234 503,75		2,50	
2987	421 282,77	4 234 535,10		2,50	
2988	421 310,37	4 234 565,88		2,50	
2989	421 334,88	4 234 594,26		2,50	
2990	421 360,94	4 234 624,52		2,50	
2991	421 357,24	4 234 627,68		2,50	
2992	421 350,21	4 234 634,15		2,50	
2993	421 324,19	4 234 657,90		2,50	
2994	421 295,90	4 234 679,16		2,50	
2995	421 200,22	4 234 560,06		2,50	
2983	421 172,64	4 234 527,55		2,50	
Жин-117					
2996	422 373,89	4 234 129,08	Картометрический метод	2,50	—
2997	422 342,27	4 234 102,08		2,50	
2998	422 366,05	4 234 088,48		2,50	
2999	422 376,26	4 234 061,28		2,50	
3000	422 377,33	4 234 042,83		2,50	
3001	422 385,52	4 234 025,41		2,50	
3002	422 387,54	4 234 010,43		2,50	
3003	422 376,21	4 234 004,37		2,50	
3004	422 376,88	4 234 002,51		2,50	
3005	422 419,96	4 234 008,49		2,50	
2996	422 373,89	4 234 129,08		2,50	
Жин-110					
3006	422 245,17	4 233 366,20	Картометрический метод	2,50	—
3007	422 250,67	4 233 250,36		2,50	
3008	422 247,08	4 233 105,18		2,50	
3009	422 194,90	4 233 103,26		2,50	
3010	422 128,32	4 233 100,04		2,50	
3011	422 126,25	4 233 113,89		2,50	
3012	422 122,91	4 233 141,07		2,50	

Раздел 2

Сведения о местоположении границ объекта					
1	2	3	4	5	6
3013	422 118,51	4 233 170,10	Картометрический метод	2,50	—
3014	422 109,46	4 233 232,72		2,50	
3015	422 106,62	4 233 354,95		2,50	
3016	422 132,68	4 233 357,06		2,50	
3017	422 146,43	4 233 358,18		2,50	
3006	422 245,17	4 233 366,20		2,50	
Жин-118					
3018	422 093,33	4 233 354,95	Картометрический метод	2,50	—
3019	422 096,61	4 233 238,52		2,50	
3020	422 007,16	4 233 239,37		2,50	
3021	421 992,97	4 233 241,30		2,50	
3022	421 979,80	4 233 342,87		2,50	
3018	422 093,33	4 233 354,95		2,50	
Жин-119					
3023	422 056,57	4 235 276,74	Картометрический метод	2,50	—
3024	422 107,40	4 235 333,55		2,50	
3025	422 223,50	4 235 499,25		2,50	
3026	422 134,77	4 235 568,15		2,50	
3027	422 069,55	4 235 468,50		2,50	
3028	422 020,03	4 235 377,93		2,50	
3029	422 002,72	4 235 320,87		2,50	
3023	422 056,57	4 235 276,74		2,50	
Жин-120					
3030	422 228,09	4 235 812,75	Картометрический метод	2,50	—
3031	421 948,73	4 235 500,23		2,50	
3032	421 923,11	4 235 439,51		2,50	
3033	422 006,89	4 235 386,58		2,50	
3034	422 072,87	4 235 504,13		2,50	
3035	422 129,33	4 235 588,67		2,50	
3036	422 179,45	4 235 647,85		2,50	
3037	422 297,80	4 235 760,16		2,50	
3030	422 228,09	4 235 812,75		2,50	
Жин-123					
3038	421 868,89	4 235 153,58	Картометрический метод	2,50	—
3039	421 985,62	4 235 309,75		2,50	
3040	422 001,54	4 235 367,86		2,50	
3041	421 914,06	4 235 422,61		2,50	
3042	421 878,43	4 235 351,96		2,50	
3043	421 840,99	4 235 292,17		2,50	
3044	421 807,87	4 235 244,52		2,50	
3045	421 827,11	4 235 221,37		2,50	
3038	421 868,89	4 235 153,58		2,50	
Жин-124					
3046	421 915,42	4 235 462,96	Картометрический метод	2,50	—
3047	421 765,61	4 235 295,37		2,50	
3048	421 795,57	4 235 259,32		2,50	
3049	421 842,80	4 235 321,76		2,50	
3050	421 896,54	4 235 423,82		2,50	
3046	421 915,42	4 235 462,96		2,50	
Жин-100					
3051	423 367,55	4 235 227,97	Картометрический метод	2,50	—
3052	423 378,42	4 235 172,42		2,50	
3053	423 368,76	4 235 116,86		2,50	
3054	423 322,86	4 235 050,44		2,50	
3055	423 168,28	4 234 982,81		2,50	

Раздел 2

Сведения о местоположении границ объекта					
1	2	3	4	5	6
3056	423 106,29	4 235 071,44	Картометрический метод	2,50	—
3051	423 367,55	4 235 227,97		2,50	
Жин-125					
3057	423 365,85	4 235 524,85	Картометрический метод	2,50	—
3058	423 370,55	4 235 514,42		2,50	
3059	423 335,54	4 235 369,58		2,50	
3060	423 308,97	4 235 329,11		2,50	
3061	423 272,85	4 235 348,74		2,50	
3062	423 241,19	4 235 353,38		2,50	
3063	423 200,93	4 235 372,30		2,50	
3064	423 177,27	4 235 379,84		2,50	
3065	423 118,78	4 235 396,83		2,50	
3066	423 116,52	4 235 398,30		2,50	
3067	423 116,55	4 235 403,63		2,50	
3068	423 135,97	4 235 433,52		2,50	
3069	423 203,59	4 235 464,57		2,50	
3070	423 232,94	4 235 479,91		2,50	
3071	423 270,57	4 235 501,08		2,50	
3072	423 311,91	4 235 518,77		2,50	
3073	423 338,92	4 235 517,21		2,50	
3074	423 355,97	4 235 517,96	2,50		
3057	423 365,85	4 235 524,85	2,50		
Жин-126					
3075	423 304,75	4 235 311,30	Картометрический метод	2,50	—
3076	423 356,68	4 235 236,43		2,50	
3077	423 096,47	4 235 085,48		2,50	
3078	423 046,20	4 235 157,36		2,50	
3075	423 304,75	4 235 311,30		2,50	
Жин-127					
3079	423 183,98	4 235 358,41	Картометрический метод	2,50	—
3080	423 251,60	4 235 341,50		2,50	
3081	423 266,10	4 235 307,68		2,50	
3082	423 159,82	4 235 242,46		2,50	
3083	423 126,01	4 235 318,55		2,50	
3079	423 183,98	4 235 358,41		2,50	
Жин-103					
3084	423 512,94	4 235 888,94	Картометрический метод	2,50	—
3085	423 527,17	4 235 935,09		2,50	
3086	423 514,67	4 235 938,60		2,50	
3087	423 487,02	4 235 948,28		2,50	
3088	423 463,08	4 235 952,09		2,50	
3089	423 457,50	4 235 954,51		2,50	
3090	423 444,23	4 235 962,82		2,50	
3091	423 432,83	4 235 976,70		2,50	
3092	423 431,83	4 235 977,23		2,50	
3093	423 345,38	4 236 053,10		2,50	
3094	423 294,51	4 236 109,74		2,50	
3095	423 233,43	4 236 146,17		2,50	
3096	423 215,56	4 236 155,11		2,50	
3097	423 203,30	4 236 155,15		2,50	
3098	423 189,99	4 236 154,13		2,50	
3099	423 184,10	4 236 145,63		2,50	
3100	423 209,92	4 236 124,68		2,50	
3101	423 242,38	4 236 091,41		2,50	
3102	423 281,08	4 236 050,27		2,50	

Раздел 2

Сведения о местоположении границ объекта							
1	2	3	4	5	6		
3103	423 307,98	4 236 020,48	Картометрический метод	2,50	—		
3104	423 341,35	4 235 981,74		2,50			
3105	423 372,24	4 235 948,72		2,50			
3106	423 407,87	4 235 923,96		2,50			
3107	423 457,39	4 235 904,04		2,50			
3084	423 512,94	4 235 888,94		2,50			
Жин-128							
3108	423 523,47	4 235 942,03	Картометрический метод	2,50	—		
3109	423 537,90	4 235 954,22		2,50			
3110	423 539,54	4 235 962,21		2,50			
3111	423 517,28	4 235 988,92		2,50			
3112	423 492,38	4 236 016,70		2,50			
3113	423 465,05	4 236 038,37		2,50			
3114	423 397,78	4 236 089,08		2,50			
3115	423 340,16	4 236 127,10		2,50			
3116	423 289,69	4 236 154,71		2,50			
3117	423 247,19	4 236 176,43		2,50			
3118	423 215,31	4 236 191,99		2,50			
3119	423 201,09	4 236 166,74		2,50			
3120	423 214,12	4 236 161,90		2,50			
3121	423 241,75	4 236 150,08		2,50			
3122	423 260,34	4 236 137,77		2,50			
3123	423 300,69	4 236 111,79		2,50			
3124	423 330,64	4 236 080,00		2,50			
3125	423 357,02	4 236 055,48		2,50			
3126	423 437,09	4 235 980,33		2,50			
3127	423 453,29	4 235 964,91		2,50			
3128	423 459,92	4 235 959,03		2,50			
3129	423 473,48	4 235 957,65		2,50			
3130	423 498,49	4 235 951,17		2,50			
3108	423 523,47	4 235 942,03		2,50			
Жин-112							
3131	422 345,39	4 233 139,45		Картометрический метод		2,50	—
3132	422 362,01	4 233 141,71				2,50	
3133	422 381,37	4 233 143,95	2,50				
3134	422 384,25	4 233 144,26	2,50				
3135	422 411,43	4 233 146,22	2,50				
3136	422 435,63	4 233 148,47	2,50				
3137	422 507,40	4 233 152,61	2,50				
3138	422 561,72	4 233 154,02	2,50				
3139	422 602,73	4 233 156,26	2,50				
3140	422 616,28	4 233 251,26	2,50				
3141	422 619,29	4 233 273,22	2,50				
3142	422 622,70	4 233 299,84	2,50				
3143	422 624,72	4 233 314,36	2,50				
3144	422 625,08	4 233 339,54	2,50				
3145	422 626,46	4 233 390,77	2,50				
3146	422 626,73	4 233 400,85	2,50				
3147	422 579,90	4 233 413,75	2,50				
3148	422 540,52	4 233 424,84	2,50				
3149	422 533,86	4 233 427,96	2,50				
3150	422 295,91	4 233 384,11	2,50				
3151	422 283,59	4 233 351,97	2,50				
3152	422 311,49	4 233 342,02	2,50				
3153	422 328,26	4 233 339,30	2,50				

Раздел 2

Сведения о местоположении границ объекта					
1	2	3	4	5	6
3154	422 352,75	4 233 339,48	Картометрический метод	2,50	—
3155	422 375,65	4 233 339,66		2,50	
3156	422 399,84	4 233 332,38		2,50	
3157	422 409,87	4 233 331,33		2,50	
3158	422 410,62	4 233 316,24		2,50	
3159	422 398,31	4 233 315,23		2,50	
3160	422 397,34	4 233 324,54		2,50	
3161	422 384,84	4 233 326,72		2,50	
3162	422 368,09	4 233 329,70		2,50	
3163	422 358,50	4 233 330,27		2,50	
3164	422 341,72	4 233 328,73		2,50	
3165	422 327,08	4 233 327,19		2,50	
3166	422 318,56	4 233 328,28		2,50	
3167	422 303,93	4 233 333,39		2,50	
3168	422 284,26	4 233 337,72		2,50	
3169	422 276,75	4 233 325,77		2,50	
3170	422 274,67	4 233 274,11		2,50	
3171	422 299,15	4 233 272,16		2,50	
3172	422 309,52	4 233 270,80		2,50	
3173	422 320,44	4 233 270,22		2,50	
3174	422 331,63	4 233 270,71		2,50	
3175	422 364,37	4 233 272,46		2,50	
3176	422 387,01	4 233 273,98		2,50	
3177	422 387,63	4 233 253,41		2,50	
3178	422 380,16	4 233 257,79		2,50	
3179	422 368,81	4 233 262,24		2,50	
3180	422 364,49	4 233 263,37		2,50	
3181	422 353,45	4 233 264,03		2,50	
3182	422 324,90	4 233 262,71		2,50	
3183	422 284,97	4 233 262,55		2,50	
3184	422 273,06	4 233 263,24		2,50	
3185	422 262,19	4 233 143,07	2,50		
3186	422 301,32	4 233 140,26	2,50		
3187	422 344,99	4 233 141,31	2,50		
3131	422 345,39	4 233 139,45	2,50		
Жин-121					
3188	422 303,65	4 235 484,98	Картометрический метод	2,50	—
3189	422 328,97	4 235 489,29		2,50	
3190	422 366,17	4 235 504,47		2,50	
3191	422 381,09	4 235 522,46		2,50	
3192	422 423,63	4 235 571,58		2,50	
3193	422 493,07	4 235 654,81		2,50	
3194	422 512,41	4 235 694,96		2,50	
3195	422 541,82	4 235 725,21		2,50	
3196	422 570,83	4 235 753,21		2,50	
3197	422 604,48	4 235 808,61		2,50	
3198	422 620,79	4 235 827,20		2,50	
3199	422 654,25	4 235 868,09		2,50	
3200	422 674,32	4 235 893,58		2,50	
3201	422 665,14	4 235 897,94		2,50	
3202	422 631,36	4 235 917,24		2,50	
3203	422 603,36	4 235 875,51		2,50	
3204	422 527,27	4 235 780,09		2,50	
3205	422 421,00	4 235 688,30		2,50	
3206	422 405,89	4 235 676,83	2,50		

Раздел 2



Сведения о местоположении границ объекта					
1	2	3	4	5	6
3207	422 311,39	4 235 585,05	Картометрический метод	2,50	—
3208	422 257,04	4 235 526,47		2,50	
3188	422 303,65	4 235 484,98		2,50	
Жин-101					
3209	422 247,75	4 235 533,85	Картометрический метод	2,50	—
3210	422 380,54	4 235 670,79		2,50	
3211	422 437,90	4 235 723,93		2,50	
3212	422 496,47	4 235 775,26		2,50	
3213	422 552,64	4 235 838,66		2,50	
3214	422 614,05	4 235 927,13		2,50	
3215	422 595,96	4 235 937,47		2,50	
3216	422 538,16	4 235 962,63		2,50	
3217	422 519,53	4 235 969,94		2,50	
3218	422 503,71	4 235 943,74		2,50	
3219	422 465,08	4 235 894,22		2,50	
3220	422 423,41	4 235 850,14		2,50	
3221	422 369,06	4 235 794,59		2,50	
3222	422 307,46	4 235 742,65		2,50	
3223	422 242,25	4 235 684,68		2,50	
3224	422 203,00	4 235 646,04		2,50	
3225	422 146,24	4 235 582,63		2,50	
3226	422 233,67	4 235 513,76	2,50		
3209	422 247,75	4 235 533,85	2,50		
Жин-122					
3227	422 503,16	4 235 976,37	Картометрический метод	2,50	—
3228	422 434,54	4 236 003,33		2,50	
3229	422 405,06	4 236 010,67		2,50	
3230	422 402,51	4 236 007,88		2,50	
3231	422 240,53	4 235 826,66		2,50	
3232	422 312,90	4 235 771,04		2,50	
3233	422 342,49	4 235 793,98		2,50	
3234	422 408,31	4 235 857,39		2,50	
3235	422 456,61	4 235 911,74		2,50	
3236	422 499,98	4 235 971,64		2,50	
3227	422 503,16	4 235 976,37		2,50	
3. Сведения о характерных точках части (частей) границы объекта					
1	2	3	4	5	6
—	—	—	—	—	—

Раздел 4
План границ объекта



Масштаб 1:25 000

Используемые условные знаки и обозначения:


-  - граница территориальных зон
-  7 - характерная поворотная точка объекта

Подпись _____ Дата « 29 » _____ мая 20 20 г.

Место для оттиска печати (при наличии) лица, составившего описание местоположения границ объекта





Раздел 4
План границ объекта



С
Ю

Масштаб 1:3 000

Используемые условные знаки и обозначения:

-  - граница территориальных зон
-  - характерная поворотная точка объекта

Подпись _____



Дата « 29 » _____ мая 20 20 г.



Место для оттиска печати (при наличии) лица, составившего описание местоположения границ объекта

Раздел 4
План границ объекта



Масштаб 1:3 000

Используемые условные знаки и обозначения:

-  - граница территориальных зон
-  - характерная поворотная точка объекта

Подпись _____



Дата « 29 » мая 20 20 г.

Место для оттиска печати (при наличии) лица, составившего описание местоположения границ объекта



Раздел 4

План границ объекта



Масштаб 1:3 000

Используемые условные знаки и обозначения:

-  - граница территориальных зон
-  - характерная поворотная точка объекта

Подпись _____



Дата « 29 » _____ мая 20 20 г.



Место для оттиска печати (при наличии) лица, составившего описание местоположения границ объекта

Раздел 4
План границ объекта



Масштаб 1:3 000

Используемые условные знаки и обозначения:

-  - граница территориальных зон
-  - характерная поворотная точка объекта

Подпись _____



Дата « 29 » мая 20 20 г.



Место для оттиска печати (при наличии) лица, составившего описание местоположения границ объекта

Раздел 4
План границ объекта




Масштаб 1:3 000

Используемые условные знаки и обозначения:

-  - граница территориальных зон
-  - характерная поворотная точка объекта

Подпись _____



Дата « 29 » мая 20 20 г.



Место для оттиска печати (при наличии) лица, составившего описание местоположения границ объекта

Раздел 4
План границ объекта



Масштаб 1:3 000

Используемые условные знаки и обозначения:

-  - граница территориальных зон
-  - характерная поворотная точка объекта

Подпись _____



Дата « 29 » мая 20 20 г.

Место для оттиска печати (при наличии) лица, составившего описание местоположения границ объекта



Раздел 4
План границ объекта



С
Ю

Масштаб 1:3 000

Используемые условные знаки и обозначения:

-  - граница территориальных зон
-  - характерная поворотная точка объекта

Подпись _____



Дата « 29 » мая 20 20 г.



Место для оттиска печати (при наличии) лица, составившего описание местоположения границ объекта

Раздел 4
План границ объекта



Масштаб 1:3 000

Используемые условные знаки и обозначения:

-  - граница территориальных зон
-  - характерная поворотная точка объекта

Подпись _____



Дата « 29 » мая 20 20 г.



Место для оттиска печати (при наличии) лица, составившего описание местоположения границ объекта

Раздел 4
План границ объекта



Масштаб 1:3 000

Используемые условные знаки и обозначения:

-  - граница территориальных зон
-  - характерная поворотная точка объекта

Подпись _____



Дата « 29 » мая 20 20 г.

Место для оттиска печати (при наличии) лица, составившего описание местоположения границ объекта



Раздел 4

План границ объекта



Масштаб 1:3 000

Используемые условные знаки и обозначения:

-  - граница территориальных зон
-  - характерная поворотная точка объекта

Подпись _____

Дата « 29 » мая 20 20 г.

Место для оттиска печати (при наличии) лица, составившего описание местоположения границ объекта





Раздел 4
План границ объекта



Масштаб 1:3 000

Используемые условные знаки и обозначения:

-  - граница территориальных зон
-  7 - характерная поворотная точка объекта

Подпись _____



Дата « 29 » мая 20 20 г.



Место для оттиска печати (при наличии) лица, составившего описание местоположения границ объекта

Раздел 4
План границ объекта



Масштаб 1:3 000

Используемые условные знаки и обозначения:

-  - граница территориальных зон
-  - характерная поворотная точка объекта

Подпись _____



Дата « 29 » мая 20 20 г.



Место для оттиска печати (при наличии) лица, составившего описание местоположения границ объекта

Раздел 4
План границ объекта



Масштаб 1:3 000

Используемые условные знаки и обозначения:

-  - граница территориальных зон
-  - характерная поворотная точка объекта

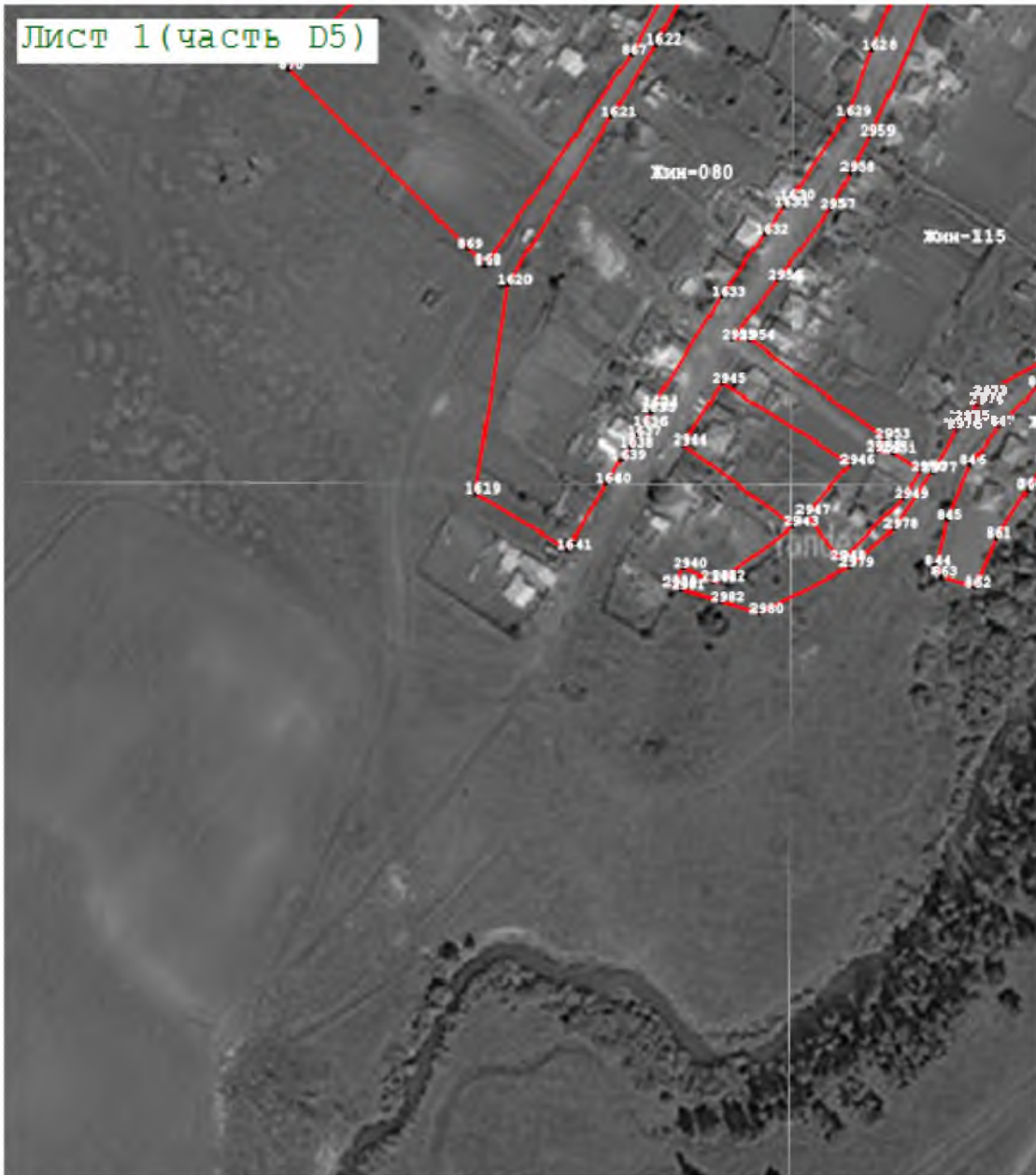
Подпись _____



Дата « 29 » мая 20 20 г.



Место для оттиска печати (при наличии) лица, составившего описание местоположения границ объекта

Раздел 4
План границ объекта



Масштаб 1:3 000

Используемые условные знаки и обозначения:

-  - граница территориальных зон
-  7 - характерная поворотная точка объекта


Подпись _____



Дата « 29 » мая 20 20 г.



Место для оттиска печати (при наличии) лица, составившего описание местоположения границ объекта

Раздел 4
План границ объекта



Масштаб 1:3 000

Используемые условные знаки и обозначения:

-  - граница территориальных зон
-  - характерная поворотная точка объекта

Подпись _____



Дата « 29 » мая 20 20 г.



Место для оттиска печати (при наличии) лица, составившего описание местоположения границ объекта

Раздел 4
План границ объекта



Масштаб 1:3 000

Используемые условные знаки и обозначения:

-  - граница территориальных зон
-  - характерная поворотная точка объекта

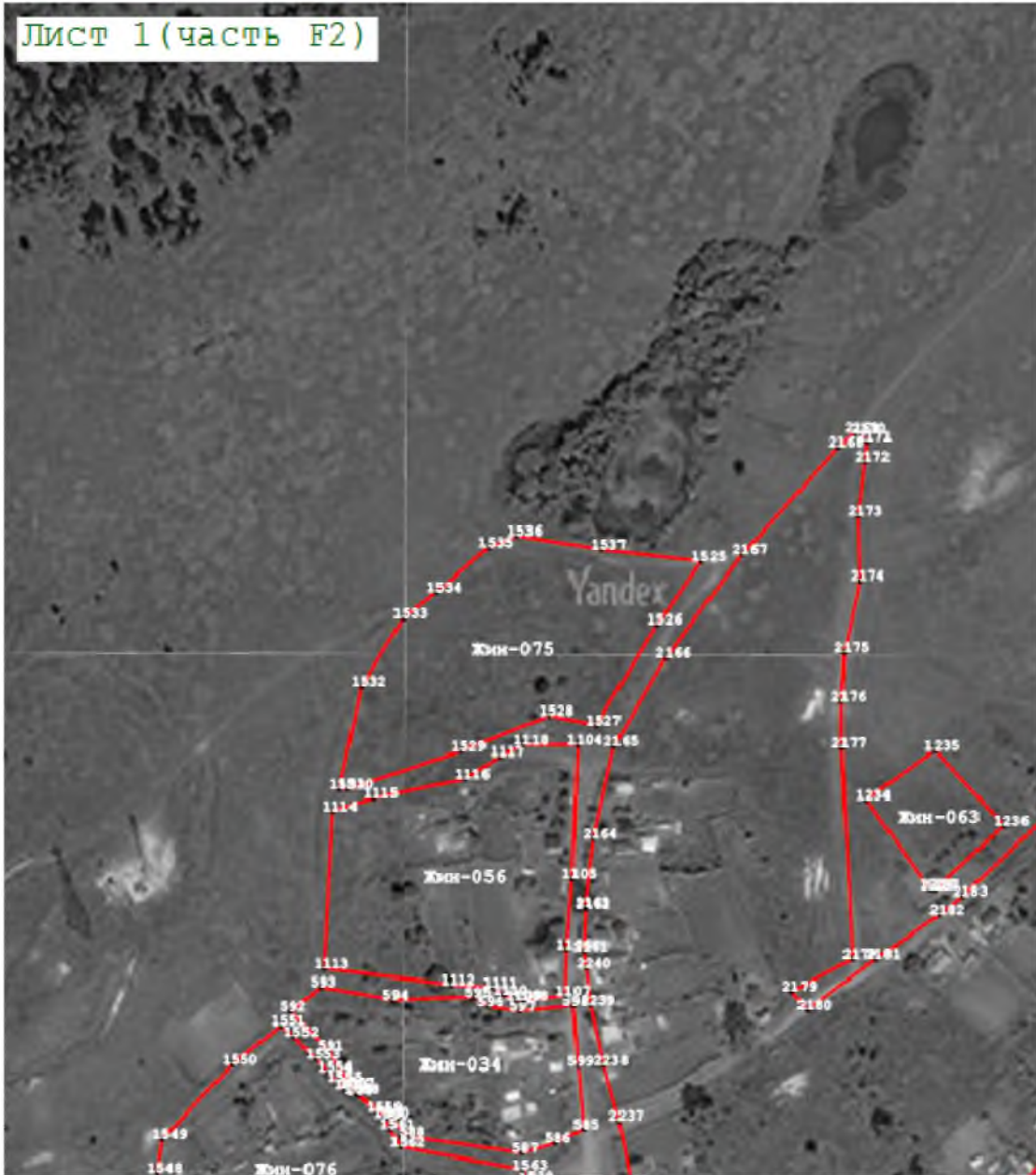
Подпись _____



Дата « 29 » мая 20 20 г.



Место для оттиска печати (при наличии) лица, составившего описание местоположения границ объекта

Раздел 4
План границ объекта



Масштаб 1:3 000

Используемые условные знаки и обозначения:

-  - граница территориальных зон
-  - характерная поворотная точка объекта


Подпись _____



Дата « 29 » мая 20 20 г.



Место для оттиска печати (при наличии) лица, составившего описание местоположения границ объекта

Раздел 4
План границ объекта



Масштаб 1:3 000

Используемые условные знаки и обозначения:

-  - граница территориальных зон
-  - характерная поворотная точка объекта

Подпись _____



Дата « 29 » мая 20 20 г.



Место для оттиска печати (при наличии) лица, составившего описание местоположения границ объекта

Раздел 4
План границ объекта



Масштаб 1:3 000

Используемые условные знаки и обозначения:

-  - граница территориальных зон
-  - характерная поворотная точка объекта


Подпись _____



Дата « 29 » мая 20 20 г.



Место для оттиска печати (при наличии) лица, составившего описание местоположения границ объекта

Раздел 4
План границ объекта



Масштаб 1:3 000

Используемые условные знаки и обозначения:

-  - граница территориальных зон
-  - характерная поворотная точка объекта


Подпись _____



Дата « 29 » мая 20 20 г.



Место для оттиска печати (при наличии) лица, составившего описание местоположения границ объекта

Раздел 4
План границ объекта



Масштаб 1:3 000

Используемые условные знаки и обозначения:

-  - граница территориальных зон
-  7 - характерная поворотная точка объекта

Подпись _____



Дата « 29 » мая 20 20 г.



Место для оттиска печати (при наличии) лица, составившего описание местоположения границ объекта

Раздел 4
План границ объекта



Масштаб 1:3 000

Используемые условные знаки и обозначения:

-  - граница территориальных зон
-  - характерная поворотная точка объекта


Подпись _____



Дата « 29 » мая 20 20 г.



Место для оттиска печати (при наличии) лица, составившего описание местоположения границ объекта

Раздел 4
План границ объекта



Масштаб 1:3 000

Используемые условные знаки и обозначения:

-  - граница территориальных зон
-  - характерная поворотная точка объекта

Подпись _____



Дата « 29 » _____ мая 20 20 г.



Место для оттиска печати (при наличии) лица, составившего описание местоположения границ объекта

Раздел 4
План границ объекта



Масштаб 1:3 000

Используемые условные знаки и обозначения:

-  - граница территориальных зон
-  - характерная поворотная точка объекта

Подпись _____



Дата « 29 » мая 20 20 г.



Место для оттиска печати (при наличии) лица, составившего описание местоположения границ объекта

Раздел 4
План границ объекта




Масштаб 1:3 000

Используемые условные знаки и обозначения:

-  - граница территориальных зон
-  - характерная поворотная точка объекта

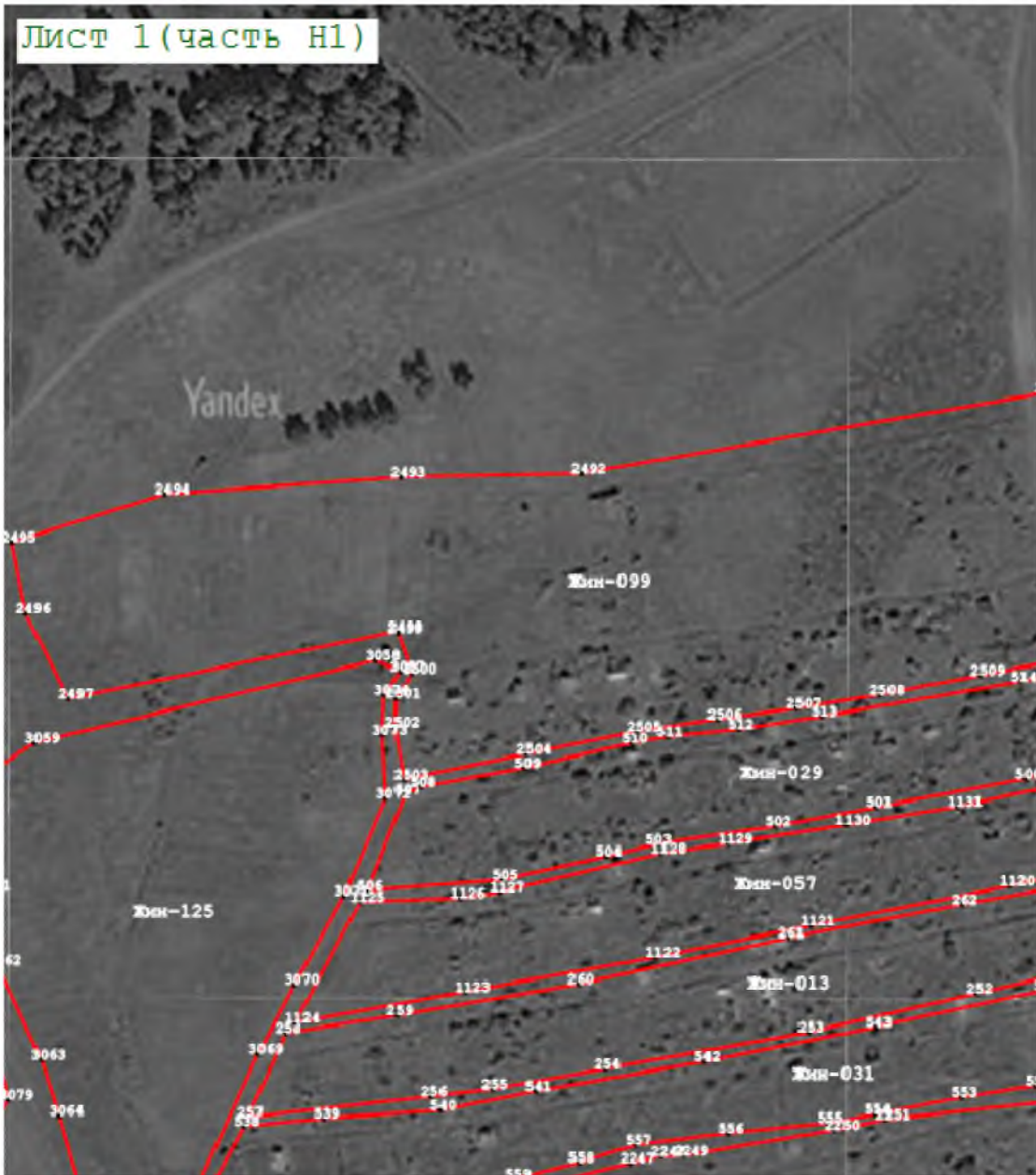
Подпись _____



Дата « 29 » мая 20 20 г.



Место для оттиска печати (при наличии) лица, составившего описание местоположения границ объекта

Раздел 4
План границ объекта



Масштаб 1:3 000

Используемые условные знаки и обозначения:

-  - граница территориальных зон
-  7 - характерная поворотная точка объекта


Подпись _____

Дата « 29 » мая 20 20 г.

Место для оттиска печати (при наличии) лица, составившего описание местоположения границ объекта





Раздел 4
План границ объекта



Масштаб 1:3 000

Используемые условные знаки и обозначения:

-  - граница территориальных зон
-  - характерная поворотная точка объекта

Подпись _____



Дата « 29 » мая 20 20 г.



Место для оттиска печати (при наличии) лица, составившего описание местоположения границ объекта

Раздел 4
План границ объекта



Масштаб 1:3 000

Используемые условные знаки и обозначения:

-  - граница территориальных зон
-  7 - характерная поворотная точка объекта


Подпись _____



Дата « 29 » мая 20 20 г.



Место для оттиска печати (при наличии) лица, составившего описание местоположения границ объекта

Раздел 4
План границ объекта



Масштаб 1:3 000

Используемые условные знаки и обозначения:

-  - граница территориальных зон
-  7 - характерная поворотная точка объекта

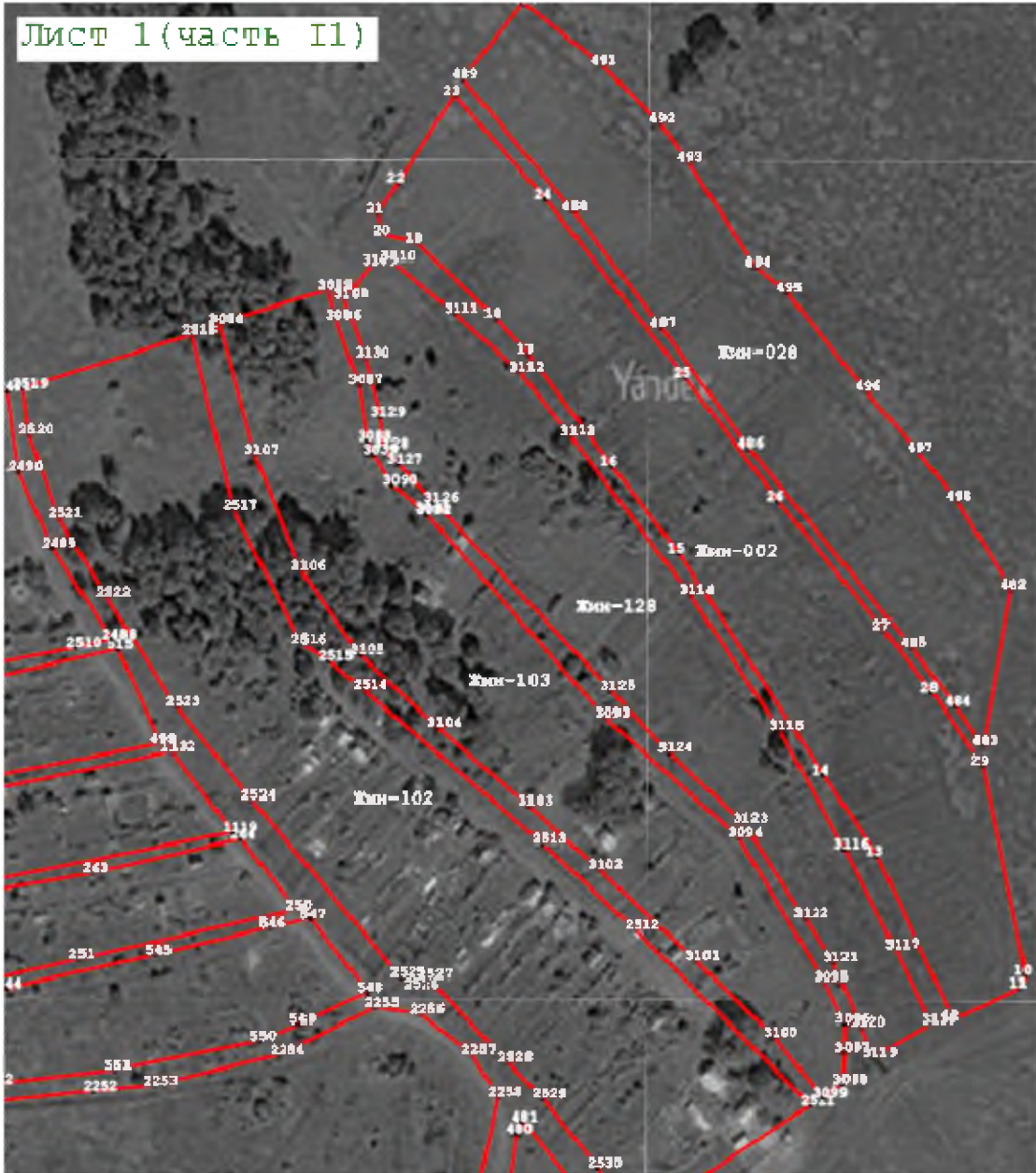
Подпись _____



Дата « 29 » мая 20 20 г.



Место для оттиска печати (при наличии) лица, составившего описание местоположения границ объекта

Раздел 4
План границ объекта



Масштаб 1:3 000

Используемые условные знаки и обозначения:

-  - граница территориальных зон
-  - характерная поворотная точка объекта

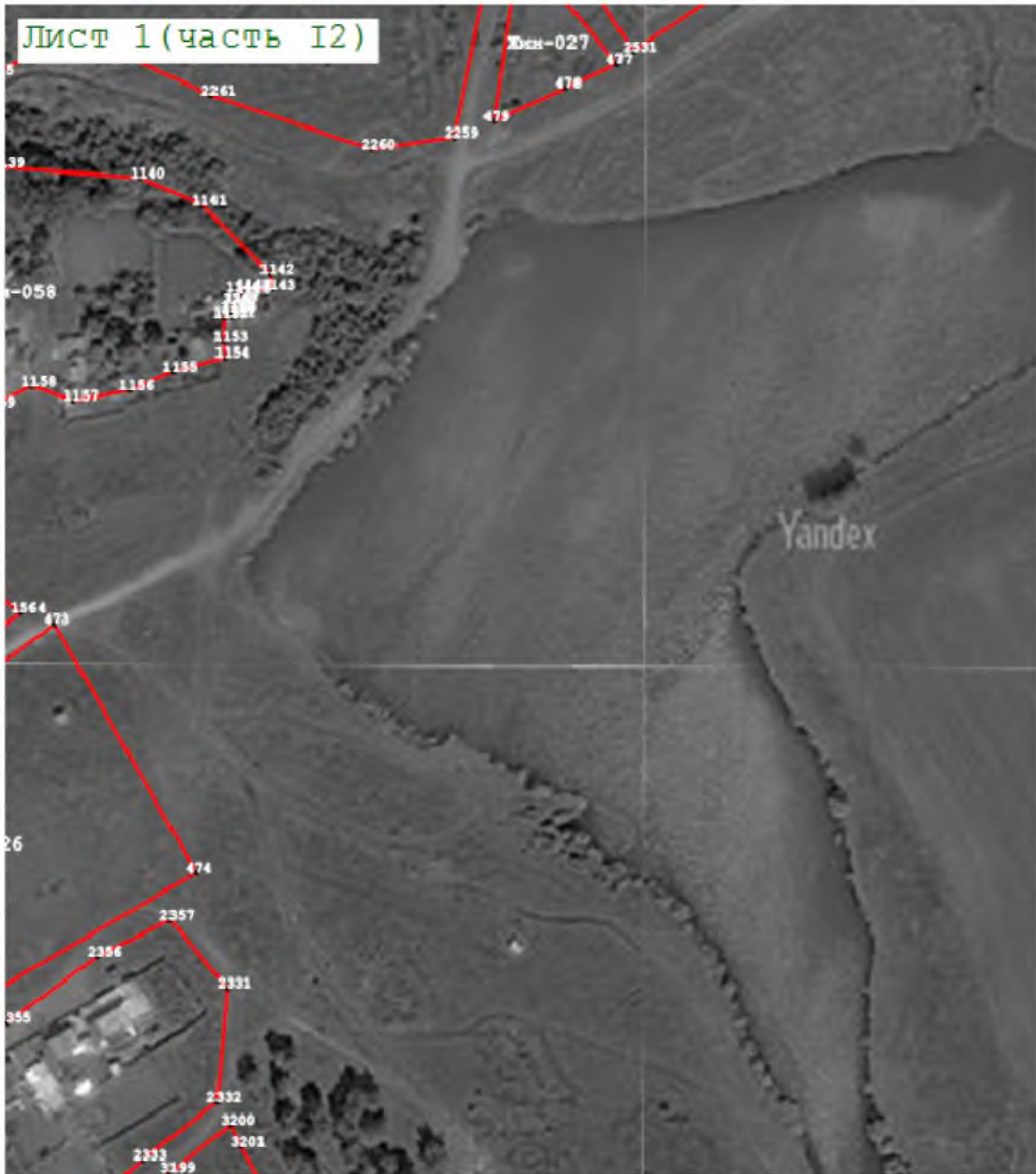
Подпись _____



Дата « 29 » _____ мая 20 20 г.



Место для оттиска печати (при наличии) лица, составившего описание местоположения границ объекта

Раздел 4
План границ объекта




Масштаб 1:3 000

Используемые условные знаки и обозначения:

-  - граница территориальных зон
-  - характерная поворотная точка объекта


Подпись _____



Дата « 29 » мая 20 20 г.



Место для оттиска печати (при наличии) лица, составившего описание местоположения границ объекта

Раздел 4
План границ объекта



Масштаб 1:3 000

Используемые условные знаки и обозначения:

-  - граница территориальных зон
-  - характерная поворотная точка объекта

Подпись _____



Дата « 29 » мая 20 20 г.

Место для оттиска печати (при наличии) лица, составившего описание местоположения границ объекта

Прохождение границы		Описание прохождения границы
от точки	до точки	
1	2	3
—	—	—

ОПИСАНИЕ МЕСТОПОЛОЖЕНИЯ ГРАНИЦ
ОмДОК-Зона делового, общественного и коммерческого назначения

(наименование объекта, местоположение границ которого описано (далее - объект))

Раздел 1

Сведения об объекте		
№ п/п	Характеристики объекта	Описание характеристик
1	2	3
1	Местоположение объекта	Новосибирская область, р-н Икитимский, с/с Листвянский
2	Площадь объекта ± величина погрешности определения площади (Р ± ΔР)	46 488 м ² ± 1 886 м ²

ОПИСАНИЕ МЕСТОПОЛОЖЕНИЯ ГРАНИЦ
ОмДОК-Зона делового, общественного и коммерческого назначения

(наименование объекта, местоположение границ которого описано (далее - объект))

Раздел 1

Сведения об объекте		
№ п/п	Характеристики объекта	Описание характеристик
1	2	3
3	Иные характеристики объекта	<p>Вид объекта реестра границ: Территориальная зона</p> <p>Виды разрешенного использования земельных участков, расположенных в территориальной зоне:</p> <p>Основной вид разрешенного использования:</p> <p>Общественное управление (3.8)</p> <p>Государственное управление (3.8.1)</p> <p>Представительская деятельность (3.8.2)</p> <p>Деловое управление (4.1)</p> <p>Объекты торговли (торговые центры, торгово-развлекательные центры (комплексы) (4.2)</p> <p>Рынки (4.3)</p> <p>Магазины (4.4)</p> <p>Банковская и страховая деятельность (4.5)</p> <p>Общественное питание (4.6)</p> <p>Условно разрешенный вид использования:</p> <p>Малоэтажная многоквартирная жилая застройка (2.1.1)</p> <p>Среднеэтажная жилая застройка (2.5)</p> <p>Многоэтажная жилая застройка (высотная застройка) (2.6)</p> <p>Хранение автотранспорта (2.7.1)</p> <p>Гостиничное обслуживание (4.7)</p> <p>Трубопроводный транспорт (7.5)</p> <p>Вспомогательный вид разрешенного использования:</p> <p>Предоставление коммунальных услуг (3.1.1)</p> <p>Предельные размеры участков:</p> <p>Максимальный: 150,0</p> <p>Минимальный: 0,1</p> <p>Вне зависимости от территориальной зоны для отдельных видов разрешенного использования земельных участков, в том числе:</p> <p>- предельный размер земельного участка с видом разрешенного использования «Магазины (4.4)» минимальный – 0,01 га, максимальный – 5,0 га.</p> <p>- предельный размер земельного участка с видом разрешенного использования «Общественное питание (4.6)» минимальный – 0,01 га, максимальный – 5,0 га.</p> <p>- предельный размер земельного участка с видом разрешенного использования «Гостиничное обслуживание (4.7)» минимальный – 0,01 га, максимальный – 5,0 га.</p> <p>- предельный размер земельного участка с видом разрешенного использования «Трубопроводный транспорт (7.5)» минимальный – не устанавливается, максимальный – не устанавливается.</p> <p>- предельный размер земельного участка с видом разрешенного использования «Трубопроводный транспорт (7.5)» минимальный – не устанавливается, максимальный – 25,0 га.</p>

Раздел 2


Сведения о местоположении границ объекта

1. Система координат МСК-54, зона 4					
2. Сведения о характерных точках границ объекта					
Обозначение характерных точек границ	Координаты, м		Метод определения координат характерной точки	Средняя квадратическая погрешность положения характерной точки (M _t), м	Описание обозначения точки на местности (при наличии)
	X	Y			
1	2	3	4	5	6
ОмДОК-006					
1	422 386,95	4 233 942,93	Картометрический метод	2,50	—
2	422 398,20	4 233 958,34		2,50	
3	422 368,00	4 233 991,73		2,50	
4	422 351,70	4 233 980,34		2,50	
1	422 386,95	4 233 942,93		2,50	
ОмДОК-001					
5	422 260,59	4 234 481,53	Картометрический метод	2,50	—
6	422 303,12	4 234 538,95		2,50	
7	422 282,25	4 234 553,84		2,50	
8	422 250,32	4 234 508,39		2,50	
9	422 240,68	4 234 495,33		2,50	
10	422 242,68	4 234 494,23		2,50	
11	422 258,95	4 234 482,46		2,50	
5	422 260,59	4 234 481,53		2,50	
ОмДОК-002					
12	422 318,83	4 233 973,68	Картометрический метод	2,50	—
13	422 387,54	4 234 010,43		2,50	
14	422 385,52	4 234 025,41		2,50	
15	422 377,33	4 234 042,83		2,50	
16	422 376,26	4 234 061,28		2,50	
17	422 366,05	4 234 088,48		2,50	
18	422 342,27	4 234 102,08		2,50	
19	422 312,13	4 234 059,14		2,50	
20	422 290,43	4 234 002,27		2,50	
12	422 318,83	4 233 973,68		2,50	
ОмДОК-003					
21	422 356,65	4 234 524,77	Картометрический метод	2,50	—
22	422 373,00	4 234 549,48		2,50	
23	422 338,78	4 234 578,36		2,50	
24	422 322,18	4 234 556,26		2,50	
25	422 317,21	4 234 548,56		2,50	
26	422 324,44	4 234 543,59		2,50	
21	422 356,65	4 234 524,77		2,50	
ОмДОК-004					
27	422 575,00	4 233 579,24	Картометрический метод	2,50	—
28	422 650,49	4 233 466,32		2,50	
29	422 617,27	4 233 445,19		2,50	
30	422 569,47	4 233 441,04		2,50	
31	422 509,23	4 233 439,50		2,50	
32	422 301,60	4 233 398,95		2,50	
33	422 314,20	4 233 431,82		2,50	
34	422 323,96	4 233 469,60		2,50	
35	422 326,60	4 233 503,12		2,50	
36	422 504,34	4 233 539,38		2,50	
27	422 575,00	4 233 579,24		2,50	
ОмДОК-005					

Раздел 2



Сведения о местоположении границ объекта					
1	2	3	4	5	6
37	422 472,44	4 234 437,47	Картометрический метод	2,50	—
38	422 476,97	4 234 433,66		2,50	
39	422 490,85	4 234 405,40		2,50	
40	422 506,36	4 234 377,59		2,50	
41	422 483,02	4 234 364,58		2,50	
42	422 478,28	4 234 361,93		2,50	
43	422 460,33	4 234 394,11		2,50	
44	422 446,24	4 234 423,01		2,50	
37	422 472,44	4 234 437,47		2,50	
3. Сведения о характерных точках части (частей) границы объекта					
1	2	3	4	5	6
—	—	—	—	—	—

Раздел 4
План границ объекта



Масштаб 1:10 000

Используемые условные знаки и обозначения:

-  - граница территориальных зон
-  - характерная поворотная точка объекта

Подпись _____



Дата « 29 » мая 20 20 г.

Место для оттиска печати (при наличии) лица, составившего описание местоположения границ объекта



Раздел 4
План границ объекта

Лист 1



Масштаб 1:2 000

Используемые условные знаки и обозначения:

-  - граница территориальных зон
-  - характерная поворотная точка объекта

Подпись _____




Дата « 29 » мая 20 20 г.

Место для оттиска печати (при наличии) лица, составившего описание местоположения границ объекта



Раздел 4
План границ объекта

Лист 2



Масштаб 1:2 000

Используемые условные знаки и обозначения:

-  - граница территориальных зон
-  7 - характерная поворотная точка объекта

Подпись _____ Дата « 29 » _____ мая 20 20 г.

Место для оттиска печати (при наличии) лица, составившего описание местоположения границ объекта



Раздел 4
План границ объекта

Лист 3



Масштаб 1:2 000

Используемые условные знаки и обозначения:

-  - граница территориальных зон
-  - характерная поворотная точка объекта

Подпись _____



Дата « 29 » мая 20 20 г.

Место для оттиска печати (при наличии) лица, составившего описание местоположения границ объекта

Прохождение границы		Описание прохождения границы
от точки	до точки	
1	2	3
—	—	—

ОПИСАНИЕ МЕСТОПОЛОЖЕНИЯ ГРАНИЦ
ОсДс-Зона дошкольных и образовательных организаций

(наименование объекта, местоположение границ которого описано (далее - объект))

Раздел 1

Сведения об объекте		
№ п/п	Характеристики объекта	Описание характеристик
1	2	3
1	Местоположение объекта	Новосибирская область, р-н Икитимский, с/с Листвянский
2	Площадь объекта ± величина погрешности определения площади ($P \pm \Delta P$)	$7\,338\text{ м}^2 \pm 749\text{ м}^2$
3	Иные характеристики объекта	<p>Вид объекта реестра границ: Территориальная зона</p> <p>Виды разрешенного использования земельных участков, расположенных в территориальной зоне:</p> <p>Основной вид разрешенного использования: Дошкольное, начальное и среднее общее образование (3.5.1)</p> <p>Условно разрешенный вид использования: Не устанавливается</p> <p>Вспомогательный вид разрешенного использования: Не устанавливается</p> <p>Предельные размеры участков: Максимальный: 5,0 Минимальный: 0,1</p>

Раздел 2

Сведения о местоположении границ объекта

1. Система координат МСК-54, зона 4					
2. Сведения о характерных точках границ объекта					
Обозначение характерных точек границ	Координаты, м		Метод определения координат характерной точки	Средняя квадратическая погрешность положения характерной точки (M _t), м	Описание обозначения точки на местности (при наличии)
	X	Y			
1	2	3	4	5	6
1	422 142,94	4 234 431,56	Картометрический метод	2,50	—
2	422 179,99	4 234 487,38		2,50	
3	422 144,30	4 234 510,49		2,50	
4	422 086,95	4 234 548,46		2,50	
5	422 083,07	4 234 551,13		2,50	
6	422 060,23	4 234 519,35		2,50	
7	422 049,97	4 234 504,03		2,50	
8	422 075,50	4 234 484,67		2,50	
9	422 075,80	4 234 481,57		2,50	
1	422 142,94	4 234 431,56		2,50	
3. Сведения о характерных точках части (частей) границы объекта					
1	2	3	4	5	6
—	—	—	—	—	—



Раздел 4
План границ объекта

Лист 1



Масштаб 1:2 000

Используемые условные знаки и обозначения:

-  - граница территориальных зон
-  - характерная поворотная точка объекта

Подпись _____



Дата « 29 » мая 20 20 г.

Место для оттиска печати (при наличии) лица, составившего описание местоположения границ объекта

Прохождение границы		Описание прохождения границы
от точки	до точки	
1	2	3
—	—	—

ОПИСАНИЕ МЕСТОПОЛОЖЕНИЯ ГРАНИЦ

ОсШк-Зона общеобразовательных организаций

(наименование объекта, местоположение границ которого описано (далее - объект))

Раздел 1

Сведения об объекте		
№ п/п	Характеристики объекта	Описание характеристик
1	2	3
1	Местоположение объекта	Новосибирская область, р-н Икитимский, с/с Листвянский
2	Площадь объекта ± величина погрешности определения площади ($P \pm \Delta P$)	8 528 м ² ± 808 м ²
3	Иные характеристики объекта	<p>Вид объекта реестра границ: Территориальная зона</p> <p>Виды разрешенного использования земельных участков, расположенных в территориальной зоне:</p> <p>Основной вид разрешенного использования: Дошкольное, начальное и среднее общее образование (3.5.1)</p> <p>Условно разрешенный вид использования: Не устанавливается</p> <p>Вспомогательный вид разрешенного использования: Не устанавливается</p> <p>Предельные размеры участков: Максимальный: 10,0 Минимальный: 1,0</p>

Раздел 2

Сведения о местоположении границ объекта

1. Система координат МСК-54, зона 4					
2. Сведения о характерных точках границ объекта					
Обозначение характерных точек границ	Координаты, м		Метод определения координат характерной точки	Средняя квадратическая погрешность положения характерной точки (M _t), м	Описание обозначения точки на местности (при наличии)
	X	Y			
1	2	3	4	5	6
1	422 085,76	4 234 373,54	Картометрический метод	2,50	—
2	422 094,91	4 234 387,89		2,50	
3	422 105,33	4 234 404,37		2,50	
4	422 125,66	4 234 435,21		2,50	
5	422 139,43	4 234 426,28		2,50	
6	422 142,94	4 234 431,56		2,50	
7	422 075,80	4 234 481,57		2,50	
8	422 075,50	4 234 484,67		2,50	
9	422 049,97	4 234 504,03		2,50	
10	422 033,19	4 234 478,95		2,50	
11	422 027,77	4 234 470,82		2,50	
12	422 025,40	4 234 467,26		2,50	
13	422 003,73	4 234 437,08		2,50	
14	422 001,99	4 234 433,38		2,50	
1	422 085,76	4 234 373,54	2,50		
3. Сведения о характерных точках части (частей) границы объекта					
1	2	3	4	5	6
—	—	—	—	—	—



Раздел 4
План границ объекта

Лист 1



Масштаб 1:2 000

Используемые условные знаки и обозначения:

-  - граница территориальных зон
-  - характерная поворотная точка объекта

Подпись _____



Дата « 29 » мая 20 20 г.

Место для оттиска печати (при наличии) лица, составившего описание местоположения границ объекта

Прохождение границы		Описание прохождения границы
от точки	до точки	
1	2	3
—	—	—

Раздел 1

Сведения об объекте		
№ п/п	Характеристики объекта	Описание характеристик
1	2	3
1	Местоположение объекта	Новосибирская область, р-н Икитимский, с/с Листвянский
2	Площадь объекта ± величина погрешности определения площади (P ± ΔP)	53 569 м ² ± 2 025 м ²
3	Иные характеристики объекта	<p>Вид объекта реестра границ: Территориальная зона</p> <p>Виды разрешенного использования земельных участков, расположенных в территориальной зоне:</p> <p>Основной вид разрешенного использования: Социальное обслуживание (3.2) Дома социального обслуживания (3.2.1) Оказание социальной помощи населению (3.2.2) Оказание услуг связи (3.2.3) Общежития (3.2.4)</p> <p>Условно разрешенный вид использования: Амбулаторно-поликлиническое обслуживание (3.4.1) Медицинские организации особого назначения (3.4.3) Санаторная деятельность (9.2.1)</p> <p>Вспомогательный вид разрешенного использования: Предоставление коммунальных услуг (3.1.1) Магазины (4.4) Общественное питание (4.6) Служебные гаражи (4.9)</p> <p>Предельные размеры участков: Максимальный: 10,0 Минимальный: 0,2</p> <p>Вне зависимости от территориальной зоны для отдельных видов разрешенного использования земельных участков, в том числе:</p> <ul style="list-style-type: none"> - предельный размер земельного участка с видом разрешенного использования «Предоставление коммунальных услуг (3.1.1)» минимальный – не устанавливается, максимальный – 25,0 га. - предельный размер земельного участка с видом разрешенного использования «Оказание услуг связи (3.2.3)» минимальный – 0,01 га, максимальный – 5,0 га. - предельный размер земельного участка с видом разрешенного использования «Общежития (3.2.4)» минимальный – 0,01 га, максимальный – 5,0 га. - предельный размер земельного участка с видом разрешенного использования «Магазины (4.4)» минимальный – 0,01 га, максимальный – 5,0 га. - предельный размер земельного участка с видом разрешенного использования «Общественное питание (4.6)» минимальный – 0,01 га, максимальный – 5,0 га. - предельный размер земельного участка с видом разрешенного использования «Служебные гаражи (4.9)» минимальный – 0,01 га, максимальный – 5,0 га.

Раздел 2

Сведения о местоположении границ объекта

1. Система координат МСК-54, зона 4					
2. Сведения о характерных точках границ объекта					
Обозначение характерных точек границ	Координаты, м		Метод определения координат характерной точки	Средняя квадратическая погрешность положения характерной точки (M _t), м	Описание обозначения точки на местности (при наличии)
	X	Y			
1	2	3	4	5	6
1	422 943,80	4 234 843,63	Картометрический метод	2,50	—
2	422 966,52	4 234 846,28		2,50	
3	423 010,06	4 234 889,82		2,50	
4	423 058,37	4 234 935,71		2,50	
5	423 168,28	4 234 982,81		2,50	
6	423 046,20	4 235 157,36		2,50	
7	422 917,73	4 235 010,44		2,50	
8	422 839,16	4 234 933,88		2,50	
9	422 801,06	4 234 899,15		2,50	
10	422 832,87	4 234 869,74		2,50	
11	422 811,99	4 234 840,52		2,50	
12	422 827,83	4 234 837,52		2,50	
13	422 857,25	4 234 837,01		2,50	
14	422 886,29	4 234 841,17		2,50	
15	422 910,79	4 234 845,07		2,50	
1	422 943,80	4 234 843,63	2,50		
3. Сведения о характерных точках части (частей) границы объекта					
1	2	3	4	5	6
—	—	—	—	—	—

Раздел 4
План границ объекта



Лист 1

С
Ю



Масштаб 1:3 000

Используемые условные знаки и обозначения:

-  - граница территориальных зон
-  7 - характерная поворотная точка объекта

Подпись _____



Дата « 29 » мая 20 20 г.

Место для оттиска печати (при наличии) лица, составившего описание местоположения границ объекта

Прохождение границы		Описание прохождения границы
от точки	до точки	
1	2	3
—	—	—