



**МИНИСТЕРСТВО
СТРОИТЕЛЬСТВА
НОВОСИБИРСКОЙ ОБЛАСТИ**

ПРИКАЗ

12.07.2019

№ 394

г. Новосибирск

**Об утверждении генерального плана Барышевского сельсовета
Новосибирского района Новосибирской области**

В соответствии со статьями 9, 23, 24, 25 Градостроительного кодекса Российской Федерации, руководствуясь законом Новосибирской области от 18.12.2015 № 27-ОЗ «О перераспределении полномочий между органами местного самоуправления муниципальных образований Новосибирской области и органами государственной власти Новосибирской области и внесении изменения в статью 3 Закона Новосибирской области «Об отдельных вопросах организации местного самоуправления в Новосибирской области», постановлением Правительства Новосибирской области от 29.02.2016 № 57-п «Об установлении Порядка взаимодействия между органами местного самоуправления муниципальных образований Новосибирской области и министерством строительства Новосибирской области при реализации ими перераспределенных полномочий», **п р и к а з ы в а ю:**

1. Утвердить прилагаемый генеральный план Барышевского сельсовета Новосибирского района Новосибирской области.

2. Контроль за исполнением настоящего приказа возложить на заместителя министра – главного архитектора Новосибирской области Авсейкова А.С.

Министр

И.И. Шмидт

УТВЕРЖДЕН
приказом министерства
строительства Новосибирской
области
от 12.07.2019 № 394

**Генеральный план Барышевского сельсовета Новосибирского района
Новосибирской области**

1. Положение о территориальном планировании (приложение № 1).
 2. Карта границ населенных пунктов Барышевского сельсовета Новосибирского района Новосибирской области (приложение № 2).
 3. Карта планируемого размещения объектов местного значения Барышевского сельсовета Новосибирского района Новосибирской области (приложение № 3).
 4. Карта функциональных зон Барышевского сельсовета Новосибирского района Новосибирской области (приложение № 4).
 5. Карта планируемого размещения объектов местного значения в области развития дорожно-транспортной инфраструктуры Барышевского сельсовета Новосибирского района Новосибирской области (приложение № 5).
 6. Карта планируемого размещения объектов местного значения в области развития инженерной инфраструктуры Барышевского сельсовета Новосибирского района Новосибирской области (приложение № 6).
 7. Сведения о границах населенных пунктов (в том числе границах образуемых населенных пунктов), входящих в состав Барышевского сельсовета Новосибирского района Новосибирской области (приложение № 7).
-

ПРИЛОЖЕНИЕ № 1
к генеральному плану
Барышевского сельсовета
Новосибирского района
Новосибирской области

Положение о территориальном планировании

Положение о территориальном планировании включает в себя:

1. Сведения о видах, назначении и наименованиях планируемых для размещения объектов местного значения поселения, их основные характеристики, их местоположение, характеристики зон с особыми условиями использования территорий (Таблица № 1).

2. Параметры функциональных зон, а также сведения о планируемых для размещения в них объектах федерального значения, объектах регионального значения, объектах местного значения за исключением линейных объектов (Таблица № 2).

1. Сведения о видах, назначении и наименованиях планируемых для размещения объектов местного значения поселения, их основные характеристики, их местоположение, характеристики зон с особыми условиями использования территорий

Таблица № 1

№ п/п	Вид объекта	Назначение, наименование, местоположение	Основные характеристики	Срок реализации	Наименование функциональной зоны	Характеристики зон с особыми условиями использования
1	2	3	4	5	6	7
1	Объект культурно-досугового типа	Реконструкция муниципального учреждения Барышевский культурный центр «Радуга» в селе Барышево	Расширение до 430 мест	2039 год	Зона специализированной общественной застройки	Установление не требуется
2	Объект культурно-досугового типа	Строительство дома культуры в поселке Двуречье	400 мест	2039 год	Зона специализированной общественной застройки	Установление не требуется
3	Объект культурно-досугового типа	Строительство дома культуры в поселке Каинская Заимка	1400 мест	2039 год	Зона специализированной общественной застройки	Установление не требуется
4	Объект культурно-досугового типа	Размещение культурно-досугового центра на 580 мест в многофункциональном центре в поселке Ложок	580 мест	2039 год	Зона специализированной общественной застройки	Установление не требуется

5	Объект культурно-досугового типа	Строительство дома культуры на 430 мест в поселке Шадриха	430 мест	2039 год	Зона специализированной общественной застройки	Установление не требуется
6	Раздельно нормируемое спортивное сооружение	Строительство спорткомплекса в селе Брышево	-	2039 год о	Зона специализированной общественной застройки	Установление не требуется
7	Раздельно нормируемое спортивное сооружение	Строительство спорткомплекса в поселке Двуречье	-	2039 год	Зона специализированной общественной застройки	Установление не требуется
8	Раздельно нормируемое спортивное сооружение	Строительство спорткомплекса на станции Издревая	-	2039 год	Зона специализированной общественной застройки	Установление не требуется
9	Спортивное сооружение	Строительство спортивного зала на станции Крахаль	-	2039 год	Зона специализированной общественной застройки	Установление не требуется
10	Раздельно нормируемое спортивное сооружение	Строительство спорткомплекса в поселке Ложок	-	2039 год	Зона специализированной общественной застройки	Установление не требуется
11	Раздельно нормируемое спортивное сооружение	Строительство спорткомплекса в поселке Каинская Заимка	-	2039 год	Зона специализированной общественной застройки	Установление не требуется

12	Автомобильные дороги местного значения	Строительство улично-дорожной сети в поселке Двуречье	-	2039 год	Линейный объект	Установление не требуется
13	Автомобильные дороги местного значения	Строительство улично-дорожной сети в поселке Каинская Заимка	-	2039 год	Линейный объект	Установление не требуется
14	Автомобильные дороги местного значения	Строительство улично-дорожной сети в поселке Ложок	-	2039 год	Линейный объект	Установление не требуется
15	Автомобильные дороги местного значения	Строительство улично-дорожной сети в поселке Шадриха	-	2039 год	Линейный объект	Установление не требуется
16	Остановка общественного транспорта	Строительство остановки общественного транспорта в поселке Двуречье	-	2039 год	Зона транспортной инфраструктуры	Установление не требуется
17	Остановка общественного транспорта	Строительство остановок общественного транспорта в поселке Каинская Заимка (3 объекта)	-	2039 год	Зона транспортной инфраструктуры	Установление не требуется
18	Остановка общественного транспорта	Строительство остановок общественного транспорта в поселке Ложок (2 объекта)	-	2039 год	Зона транспортной инфраструктуры	Установление не требуется
19	Водозабор	Строительство водозаборов в поселке Ложок (3 объекта)	-	2029 год	Зона инженерной инфраструктуры	Зона санитарной охраны 30 м
20	Водозабор	Строительство водозабора в поселке Шадриха	-	2029 год	Зона инженерной инфраструктуры	Зона санитарной охраны 30 м
21	Канализационная насосная станция	Строительство канализационной насосной станции в поселке Двуречье	-	2029 год	Зона инженерной инфраструктуры	Санитарно-защитная зона 15 м
22	Канализационная насосная станция	Строительство канализационной насосной станции в поселке Каинская Заимка	-	2029 год	Зона инженерной инфраструктуры	Санитарно-защитная зона 15 м

23	Канализационная насосная станция	Строительство 2-х канализационных насосных станции в поселке Ложок	-	2029 год	Зона инженерной инфраструктуры	Санитарно-защитная зона 20 м
24	Канализационная насосная станция	Строительство канализационной насосной станции в поселке Каменушка	-	2029 год	Зона инженерной инфраструктуры	Санитарно-защитная зона 15 м
25	Газораспределительный пункт	Строительство газораспределительных пунктов в поселке Каинская Заимка(6 объектов)	-	2039 год	Зона инженерной инфраструктуры	Охранная зона 10 м
26	Газораспределительный пункт	Строительство газораспределительных пунктов в поселке Ложок (4 объекта)	-	2039 год	Зона инженерной инфраструктуры	Охранная зона 10 м
27	Газораспределительный пункт	Строительство газораспределительного пункта в поселке Шадриха	-	2029 год	Зона инженерной инфраструктуры	Охранная зона 10 м
28	Оздоровительно-спортивный лагерь	Реконструкция оздоровительно-спортивного лагеря на станции Издревая	-	2039 год	Курортная зона	Установление не требуется

2. Параметры функциональных зон, а также сведения о планируемых для размещения в них объектах федерального значения, объектах регионального значения, объектах местного значения за исключением линейных объектов

Таблица № 2

№ п/п	Наименование	Параметры функциональных зон		Сведения о планируемых объектах			
		Площадь, га	%	Федерального значения	Регионального значения	Местного значения муниципального района	Местного значения поселения
1	2	3	4	5	6	7	8
	Общая площадь сельского поселения	12889,23	100				

1.	Жилые зоны:	886,25					
1.1	Зона застройки индивидуальными жилыми	621,38	4,82	-	-	-	-
1.2	Зона застройки малоэтажными жилыми домами (до 4 этажей, включая мансардный)	87,71	0,68	-	-	-	-
1.3	Зона застройки среднеэтажными жилыми домами (от 5 до 8 этажей, включая мансардный)	7,76	0,06	-	-	-	-
1.4	Зона застройки многоэтажными жилыми домами (9 этажей и более)	23,13	0,18	-	-	-	-
1.5	Зона смешанной и общественно-деловой застройки	146,27	1,14	-	-	-	-
2.	Общественно-деловые зоны:	542,02					
2.1	Многофункциональная общественно-деловая зона	36,29	0,28	-	-	-	-

2.2	Зона специализированной общественной застройки	459,23	3,56	-	Реконструкция участковой больницы в селе Барышево, строительство объектов первичной медико-санитарной помощи на станции Издревая, строительство объектов первичной медико-санитарной помощи на станции Крахаль, строительство объектов первичной медико-санитарной помощи в поселке Каменушка, строительство поликлиники в поселке Ложок, строительство поликлиники в поселке Каинская Заимка.	Строительство детского дошкольного учреждения в селе Барышево, строительство детского дошкольного учреждения в поселке Двуречье, строительство детского дошкольного учреждения на станции Издревая, строительство детских дошкольных учреждений в поселке Каинская Заимка (2 объекта), строительство детского дошкольного учреждения в поселке Ложок, строительство детского дошкольного учреждения в поселке Шадриха, строительство общеобразовательной организации в поселке Двуречье, строительство общеобразовательных организаций в поселке Каинская Заимка (2 объекта), строительство общеобразовательной организации в поселке Ложок, строительство общеобразовательной	Строительство отдельно стоящего спортивного сооружения в селе Барышево, строительство отдельно стоящего спортивного сооружения в поселке Двуречье, строительство спортивного сооружения на станции Издревая, строительство спортивного сооружения на станции Крахаль; строительство отдельно стоящего спортивного сооружения в поселке Каинская Заимка, строительство отдельно стоящего спортивного сооружения в поселке Ложок, реконструкция объекта культурно-досугового типа в селе Барышево, строительство объекта культурно-досугового типа в поселке Двуречье, строительство объекта культурно-досугового типа в поселке Каинская Заимка, строительство объекта культурно-досугового типа в поселке Ложок, строительство объекта культурно-досугового типа в поселке Шадриха.
-----	--	--------	------	---	--	--	---

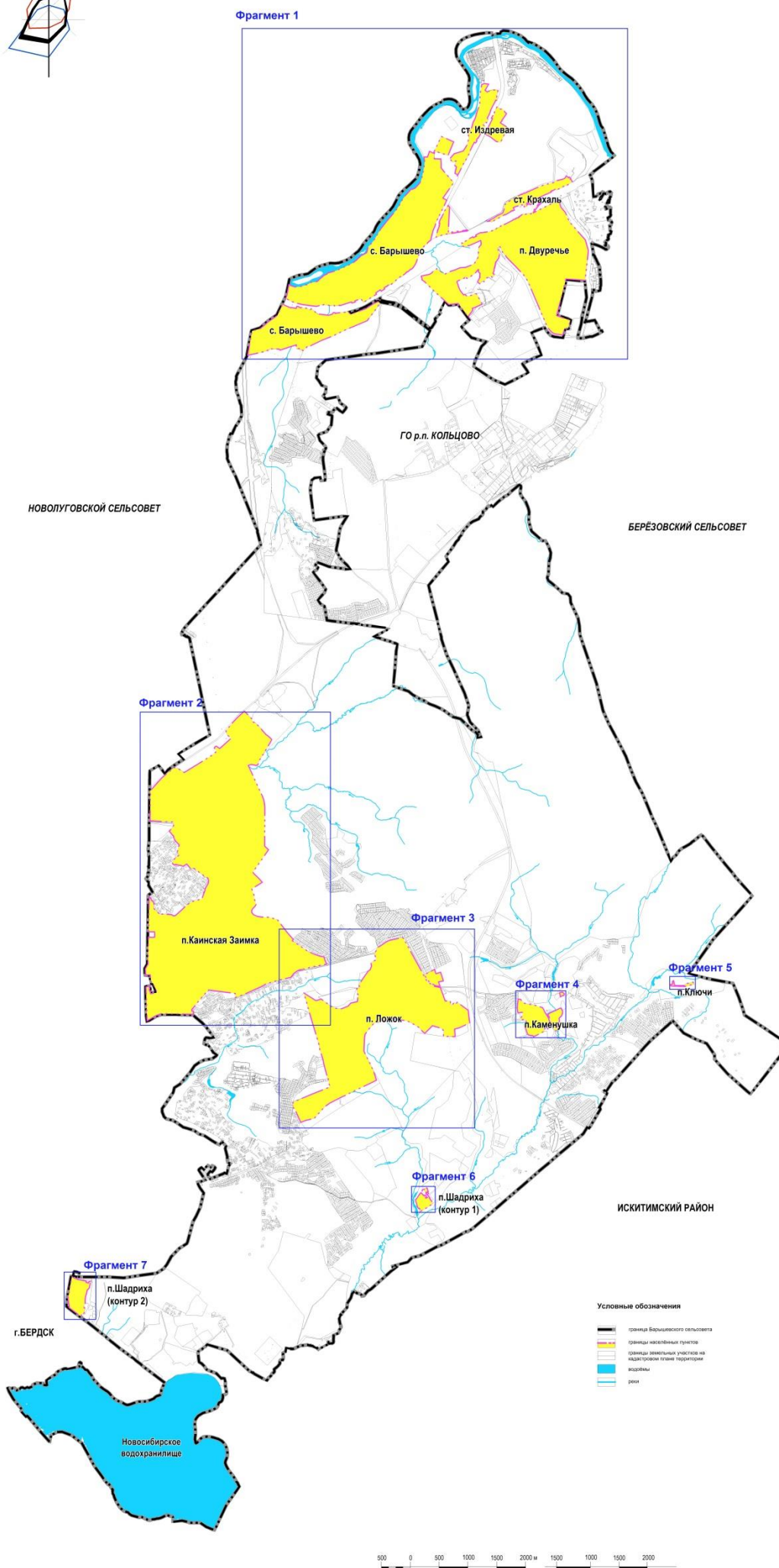
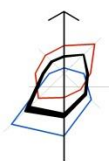
						организации в поселке Шадриха.	
2.3	Зона исторической застройки	46,5	0,36	-	-	-	-
3.	Производственные зоны, зоны инженерной и транспортной инфраструктуры:	988,82		-	-	-	-
3.1	Производственная зона	200,91	1,55	-	-	-	-
3.2	Коммунально-складская зона	27,57	0,21	-	-	-	-
3.3	Зона инженерной инфраструктуры	59,85	0,46	-	-	-	Строительство водозаборов в поселке Ложок (3 объекта), строительство водозабора в поселке Шадриха, строительство газораспределительных пунктов в поселке Каинская Заимка (6 объектов), строительство газораспределительных пунктов в поселке Ложок (4 объекта), строительство газораспределительного пункта в поселке Шадриха, строительство канализационной насосной станции в поселке Двуречье, строительство канализационной насосной станции в поселке Каинская Заимка, строительство канализационных насосных станций в поселке Ложок (2

							объекта), строительство канализационной насосной станции в поселке Каменушка.
3.4	Зона транспортной инфраструктуры	700,49	5,45	Строительство железнодорожного вокзала в селе Барышево	Строительство мостов	Строительство мостов	Строительство автомобильных дорог местного значения в поселке Двуречье, в поселке Каинская Заимка, в поселке Ложок, в поселке Шадриха; строительство остановок общественного транспорта в поселке Двуречье (1 объект), в поселке Каинская Заимка (3 объекта), в поселке Ложок (2 объекта).
4.	Зона сельскохозяйственного использования:	5694,37					
4.1	Зона сельскохозяйственного использования	3878,07	30,09	-	-	-	-
4.2	Зона садоводческих или огороднических некоммерческих товариществ	1651,41	12,81	-	-	-	-
4.3	Иные зоны сельскохозяйственного назначения	164,89	1,28	-	-	-	-
5.	Зоны рекреационного назначения:	2316,54					
5.1	Зона рекреационного назначения	1177,73	9,14	-	-	-	-
5.2	Зона лесов	809,06	6,28	-	-	-	-

5.3	Лесопарковая зона	87,09	0,68	-	-	-	-
5.4	Курортная зона	242,66	1,88	-	-	-	-
6.	Зоны специального назначения:	1771,42					
6.1	Зона кладбищ	59,29	0,46	-	-	Строительство кладбища	-
6.2	Зона режимных территорий	1712,13	13,28	-	-	-	-
7.	Иные зоны:	689,81					
7.1	Зона акваторий	685,56	5,32	-	-	-	-
7.2	Зона улично-дорожной сети необщего пользования	4,25	0,03	-	-	-	-

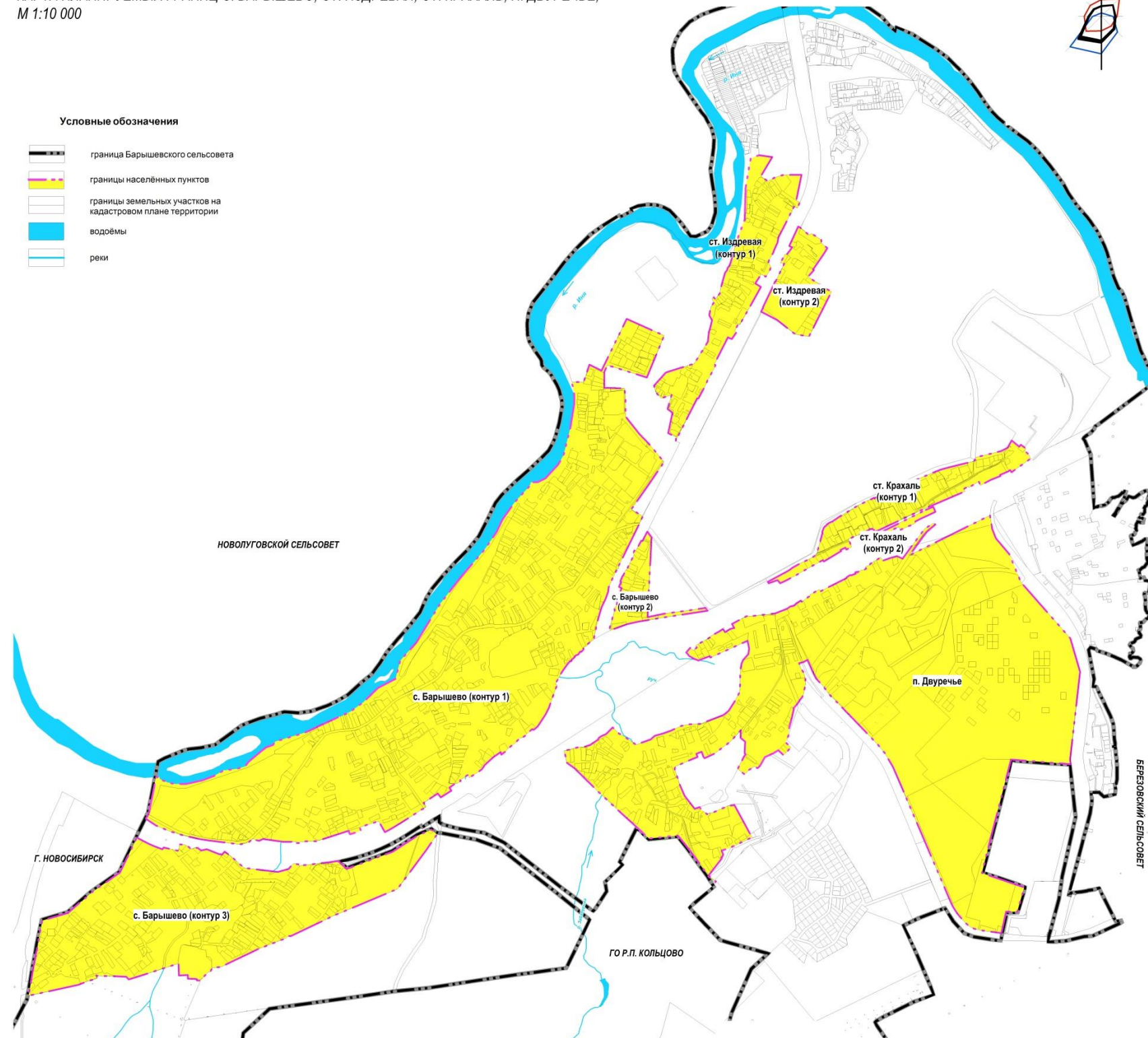
Генеральный план

КАРТА ГРАНИЦ НАСЕЛЕННЫХ ПУНКТОВ БАРЫШЕВСКОГО СЕЛЬСОВЕТА
НОВОСИБИРСКОГО РАЙОНА НОВОСИБИРСКОЙ ОБЛАСТИ
М 1:25 000



Генеральный план

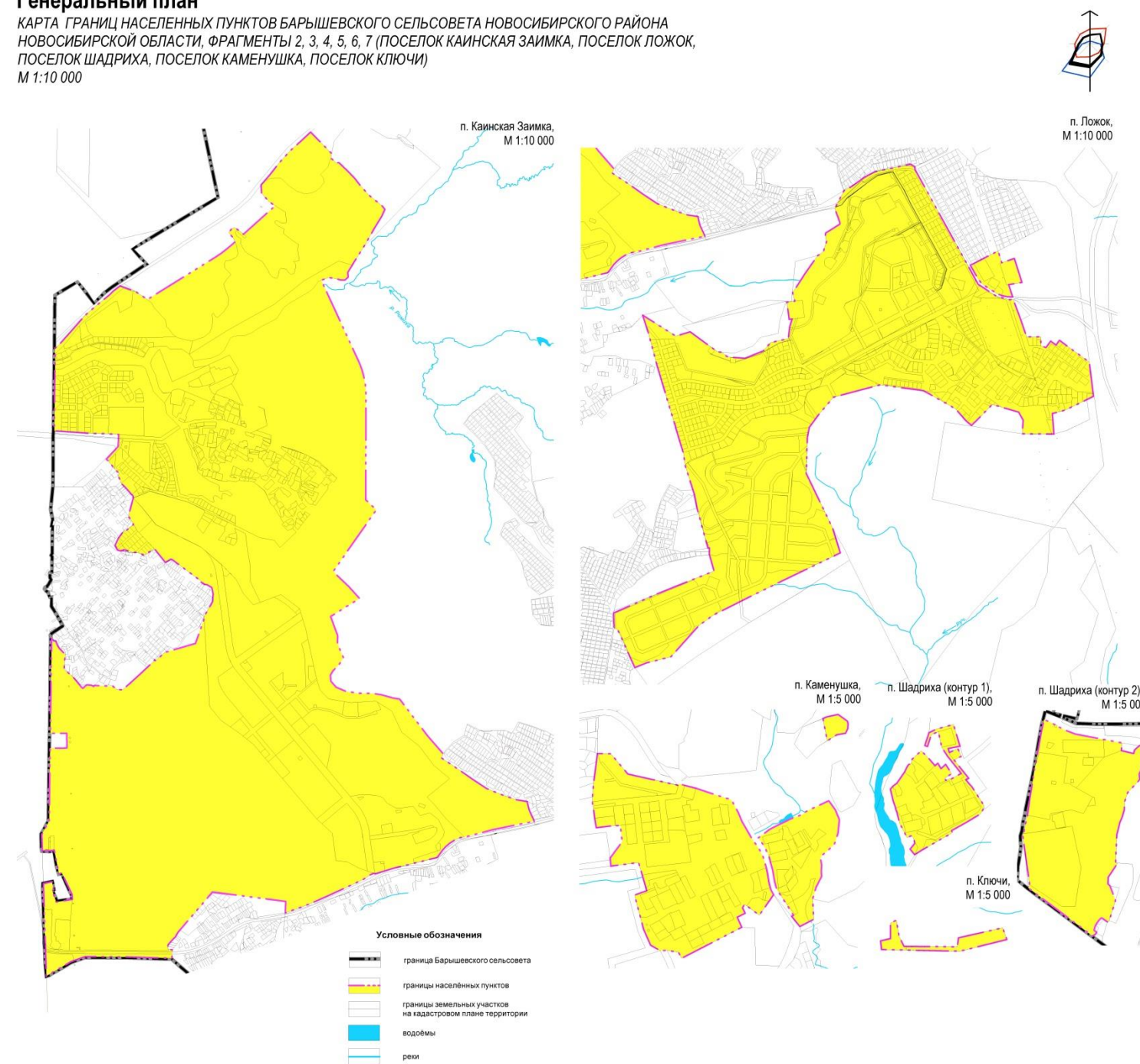
КАРТА ПЛАНИРУЕМЫХ ГРАНИЦ С. БАРЫШЕВО, СТ. ИЗДРЕВАЯ, СТ. КРАХАЛЬ, П. ДВУРЕЧЬЕ,
М 1:10 000



ПРИЛОЖЕНИЕ № 2
к генеральному плану
Барышевского сельсовета
Новосибирского района
Новосибирской области
лист № 3

Генеральный план

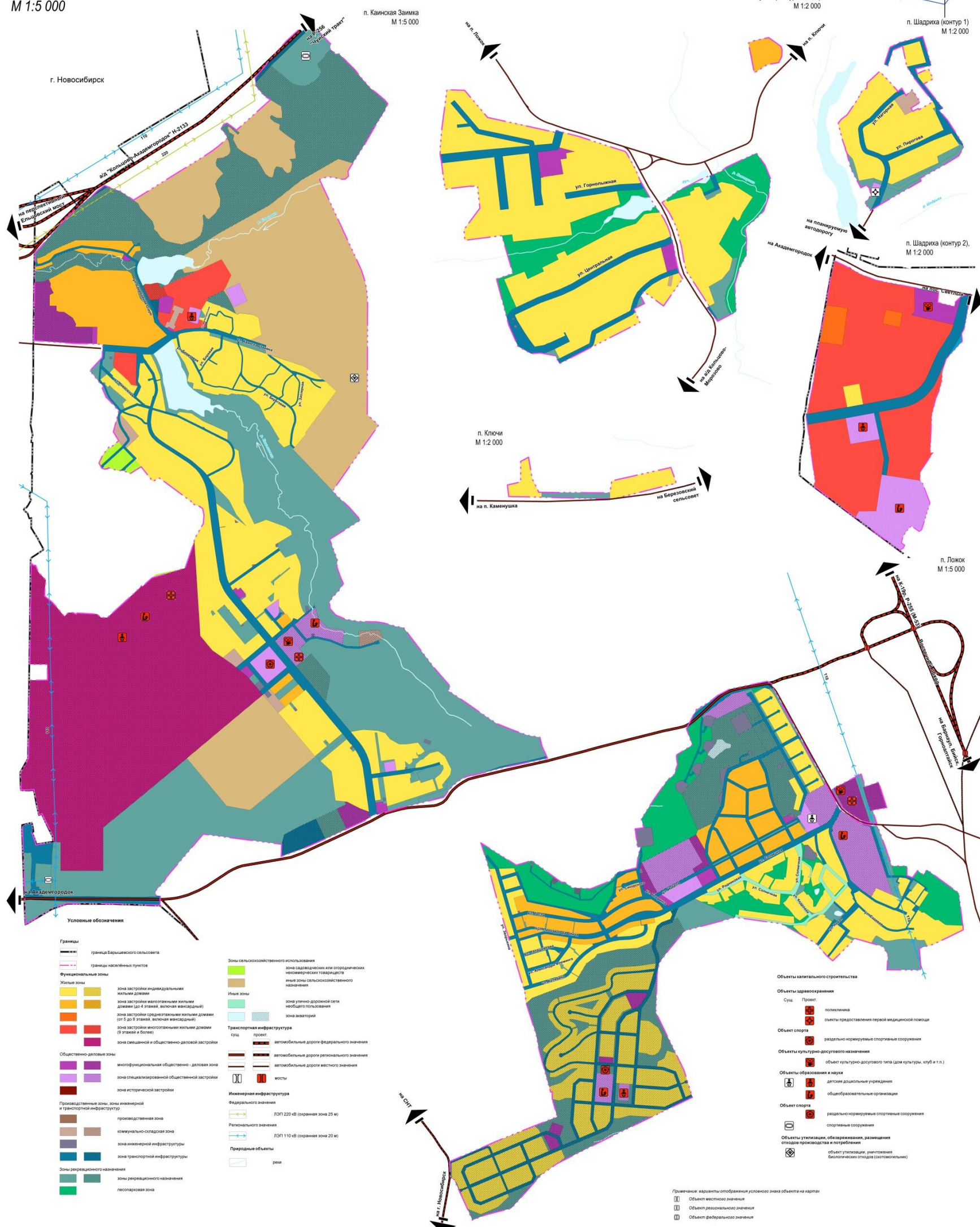
КАРТА ГРАНИЦ НАСЕЛЕННЫХ ПУНКТОВ БАРЫШЕВСКОГО СЕЛЬСОВЕТА НОВОСИБИРСКОГО РАЙОНА
НОВОСИБИРСКОЙ ОБЛАСТИ, ФРАГМЕНТЫ 2, 3, 4, 5, 6, 7 (ПОСЕЛОК КАИНСКАЯ ЗАЙМКА, ПОСЕЛОК ЛОЖОК,
ПОСЕЛОК ШАДРИХА, ПОСЕЛОК КАМЕНУШКА, ПОСЕЛОК КЛЮЧИ)
М 1:10 000



ПРИЛОЖЕНИЕ № 3
к генеральному плану
Барышевского сельсовета
Новосибирского района
Новосибирской области
лист 3

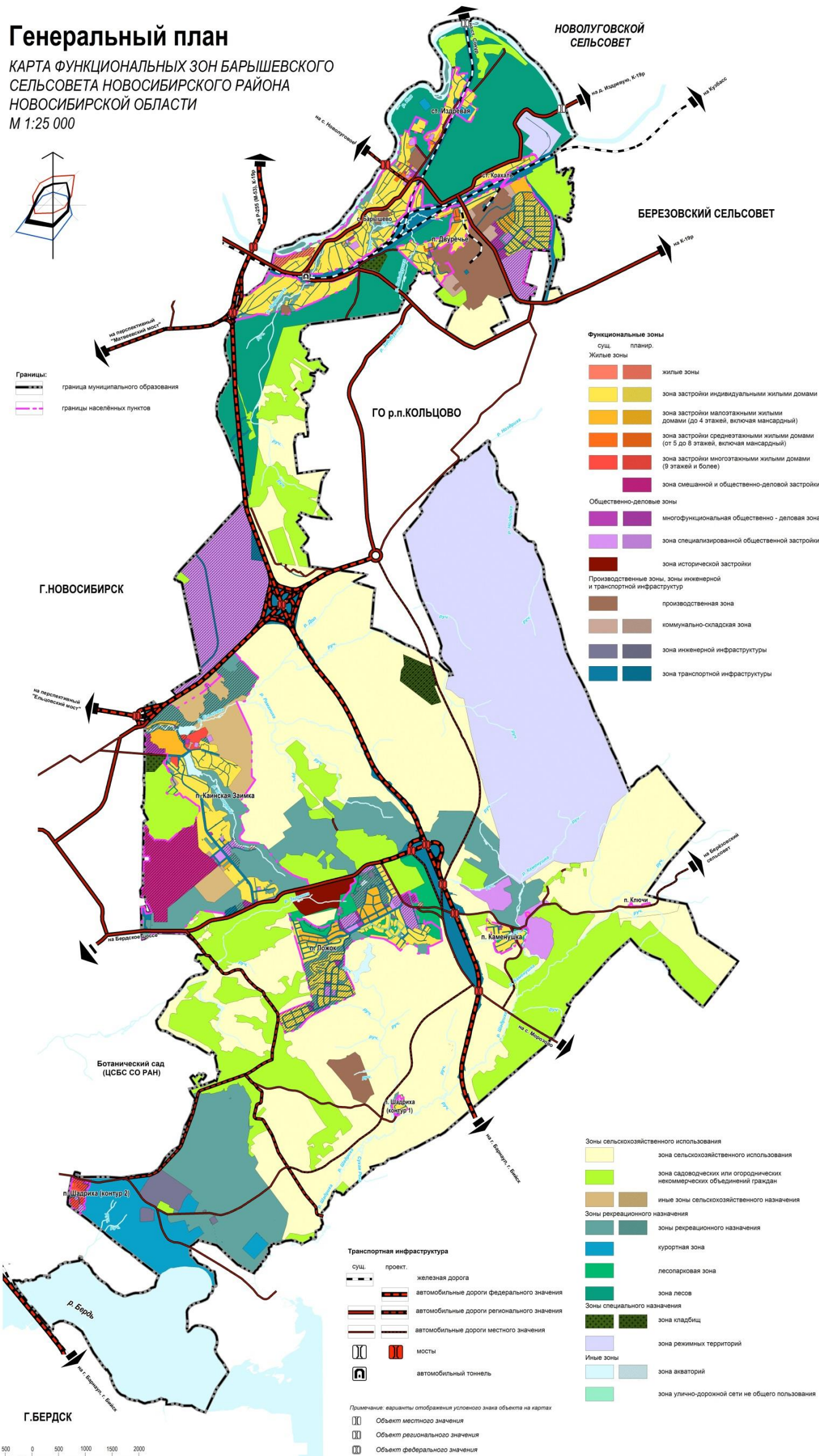
Генеральный план

КАРТА ПЛАНИРУЕМОГО РАЗМЕЩЕНИЯ ОБЪЕКТОВ МЕСТНОГО ЗНАЧЕНИЯ ПОСЕЛКА КАИНСКАЯ ЗАЙМКА, ПОСЕЛКА КАМЕНУШКА, ПОСЕЛКА ШАДРИХА, ПОСЕЛКА ЛОЖОК, ПОСЕЛКА КЛЮЧИ БАРЫШЕВСКОГО СЕЛЬСОВЕТА НОВОСИБИРСКОГО РАЙОНА НОВОСИБИРСКОЙ ОБЛАСТИ
М 1:5 000



Генеральный план

КАРТА ФУНКЦИОНАЛЬНЫХ ЗОН БАРЫШЕВСКОГО
СЕЛЬСОВЕТА НОВОСИБИРСКОГО РАЙОНА
НОВОСИБИРСКОЙ ОБЛАСТИ
М 1:25 000

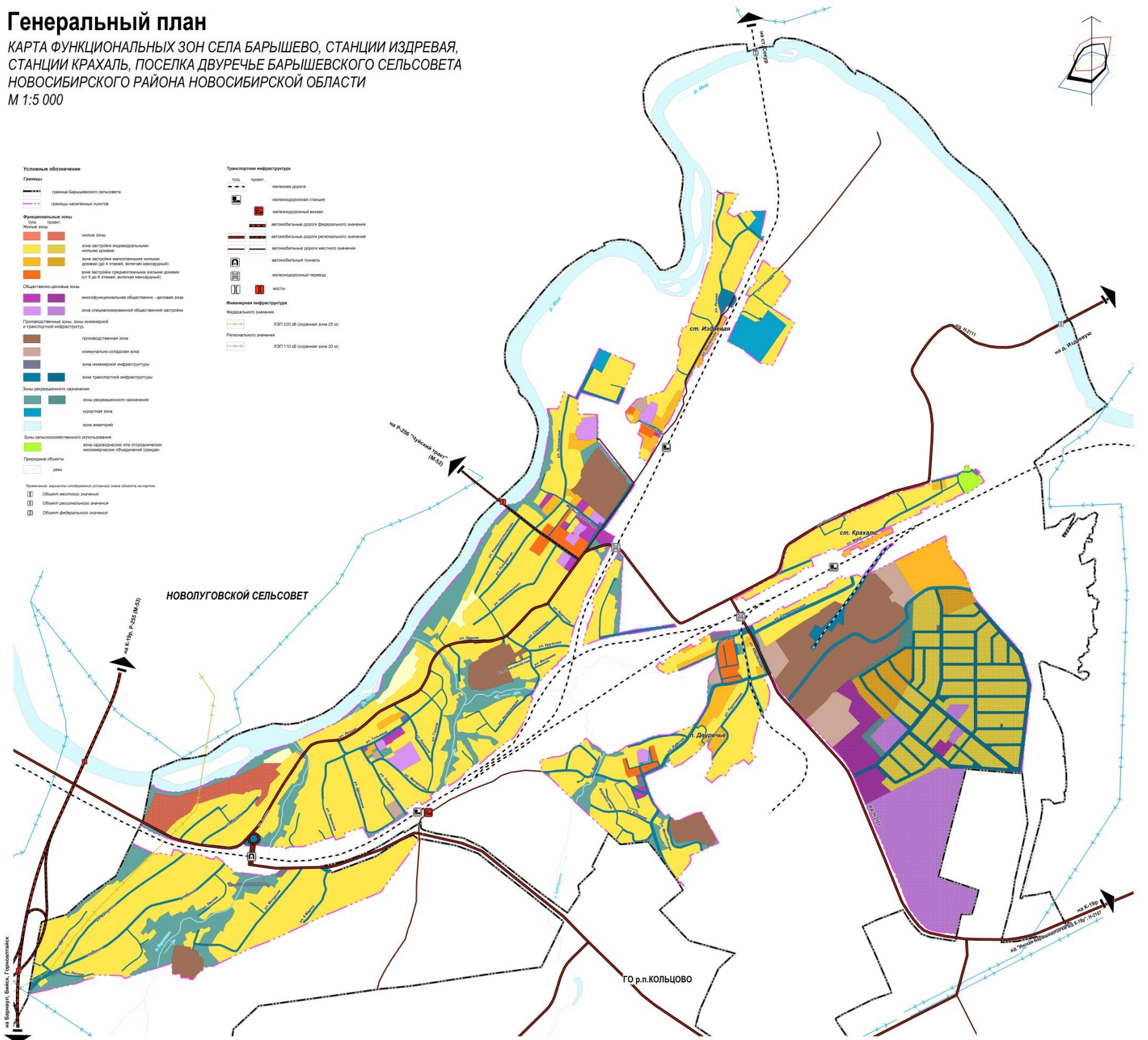


Генеральный план

КАРТА ФУНКЦИОНАЛЬНЫХ ЗОН СЕЛА БАРЫШЕВО, СТАНЦИИ ИЗДРЕВАЯ, СТАНЦИИ КРАХАЛЬ, ПОСЕЛКА ДВУРЕЧЬЕ БАРЫШЕВСКОГО СЕЛЬСОВЕТА НОВОСИБИРСКОГО РАЙОНА НОВОСИБИРСКОЙ ОБЛАСТИ
М 1:5 000

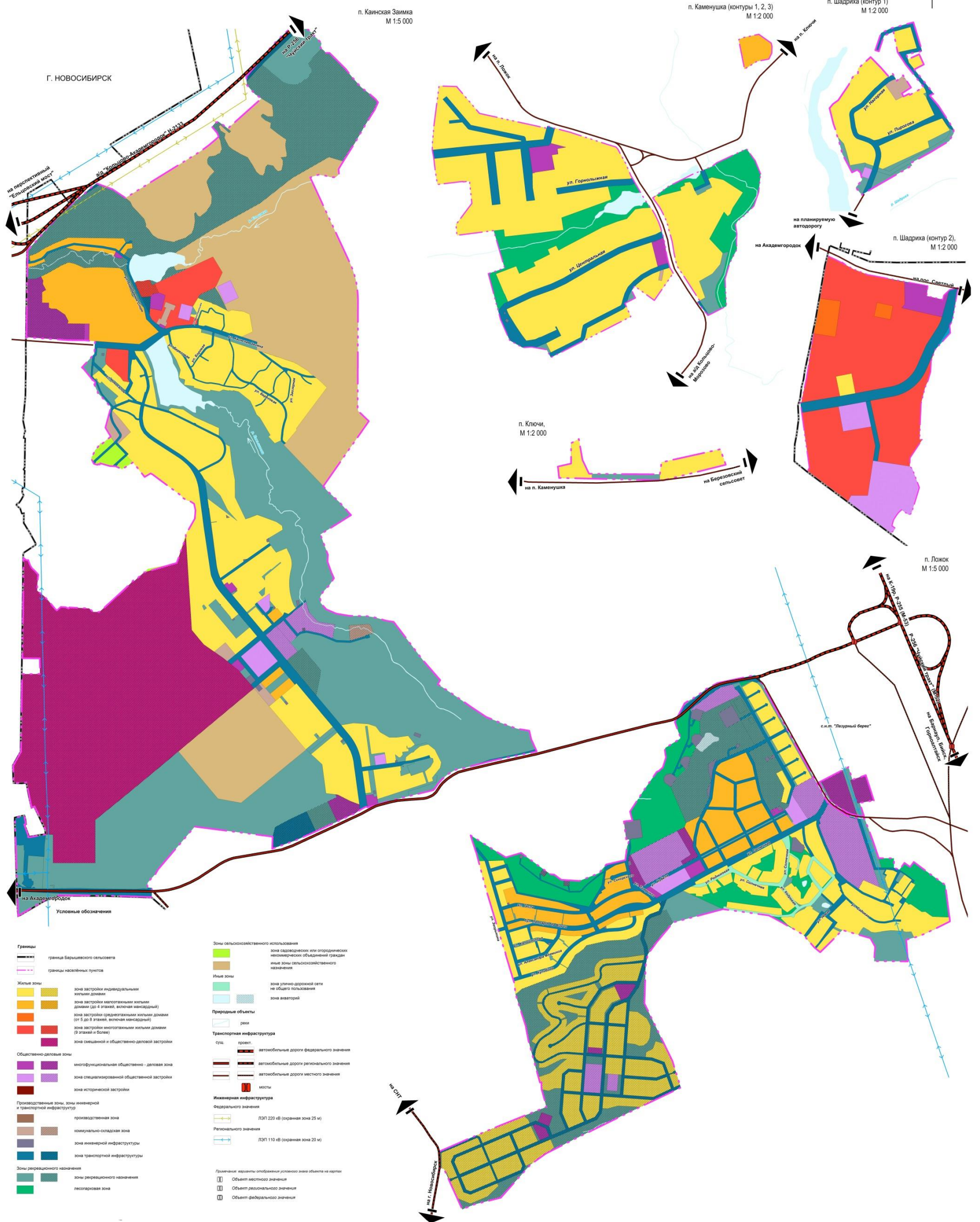
- Условные обозначения**
- Границы**
- граница Барышевского сельсовета
 - граница населенных пунктов
- Функциональные зоны**
- Жилая зона
 - зона застройки индивидуальных жилых домов
 - зона застройки многоквартирных жилых домов (до 4 этажей, включая вышестоящий)
 - зона застройки среднеэтажных жилых домов (от 5 до 8 этажей, включая вышестоящий)
 - Общественно-деловые зоны
 - многофункциональная общественно-деловая зона
 - зона специализированной общественной застройки
 - Производственные зоны, зоны инженерной и транспортной инфраструктуры
 - производственная зона
 - коммерческо-складовая зона
 - зона инженерной инфраструктуры
 - зона транспортной инфраструктуры
 - Зоны рекреационного назначения
 - зона рекреационного назначения
 - курортная зона
 - зона аэропортов
 - Зоны специального назначения
 - зона складирования или отгрузки
 - инженерно-коммунальные объекты
- Природные объекты**
- реки
- Примечание:** объекты отображены розовым цветом на карте
- Объект местного значения
 - Объект регионального значения
 - Объект федерального значения

- Транспортная инфраструктура**
- проект железной дороги
 - железнодорожная станция
 - железнодорожный вокзал
 - автомобильные дороги федерального значения
 - автомобильные дороги регионального значения
 - автомобильные дороги местного значения
 - автомобильный тоннель
 - железнодорожный переезд
 - мосты
- Инженерная инфраструктура**
- Фидерного значения
 - РПТ 220 кВ (охранная зона 25 м)
 - Регионального значения
 - РПТ 110 кВ (охранная зона 20 м)



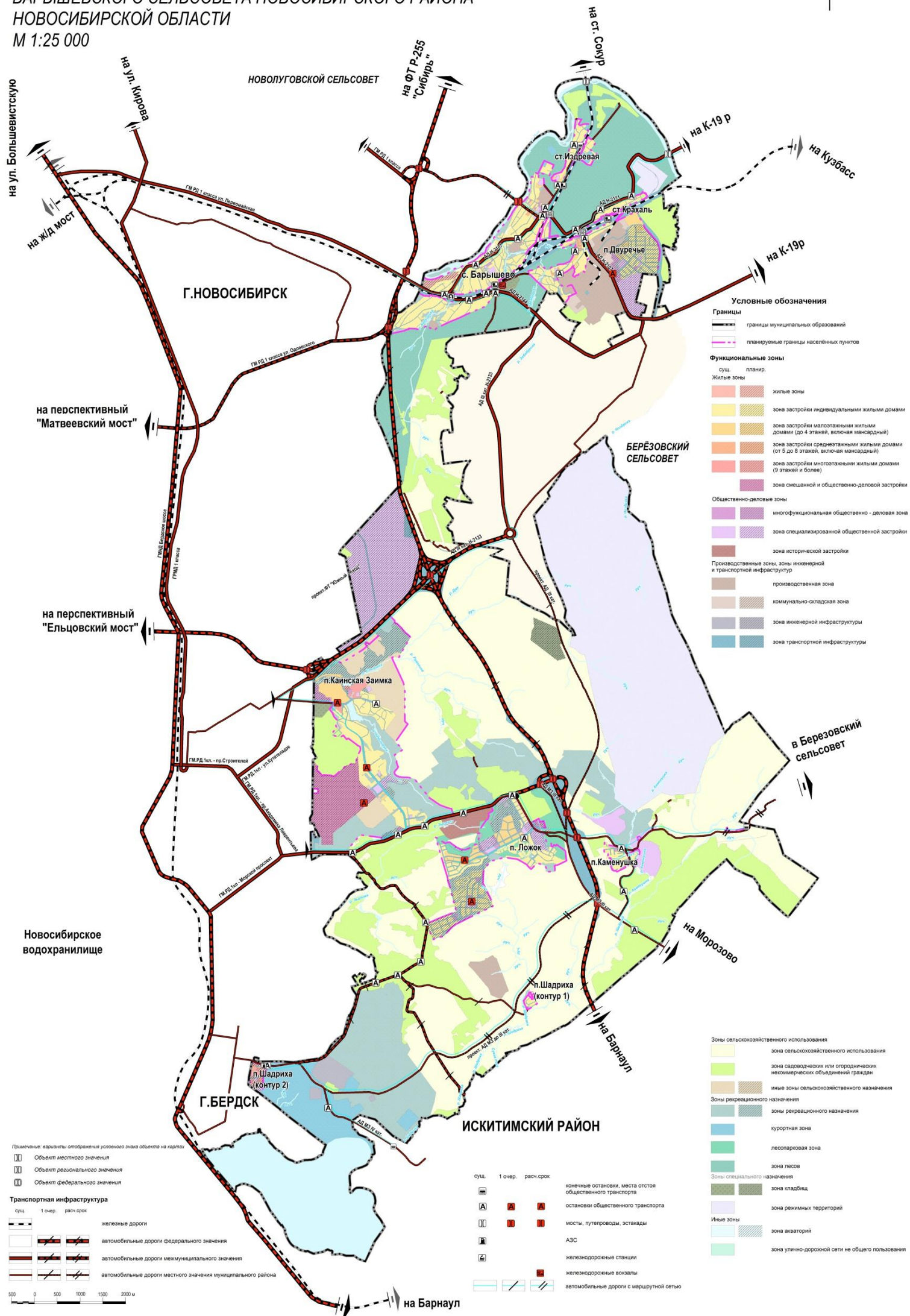
Генеральный план

КАРТА ФУНКЦИОНАЛЬНЫХ ЗОН ПОСЕЛКА КАИНСКАЯ ЗАЙМКА, ПОСЕЛКА КАМЕНУШКА, ПОСЕЛКА ШАДРИХА, ПОСЕЛКА ЛОЖОК, ПОСЕЛКА КЛЮЧИ БАРЫШЕВСКОГО СЕЛЬСОВЕТА НОВОСИБИРСКОГО РАЙОНА НОВОСИБИРСКОЙ ОБЛАСТИ
М 1:5 000, 1:2 000



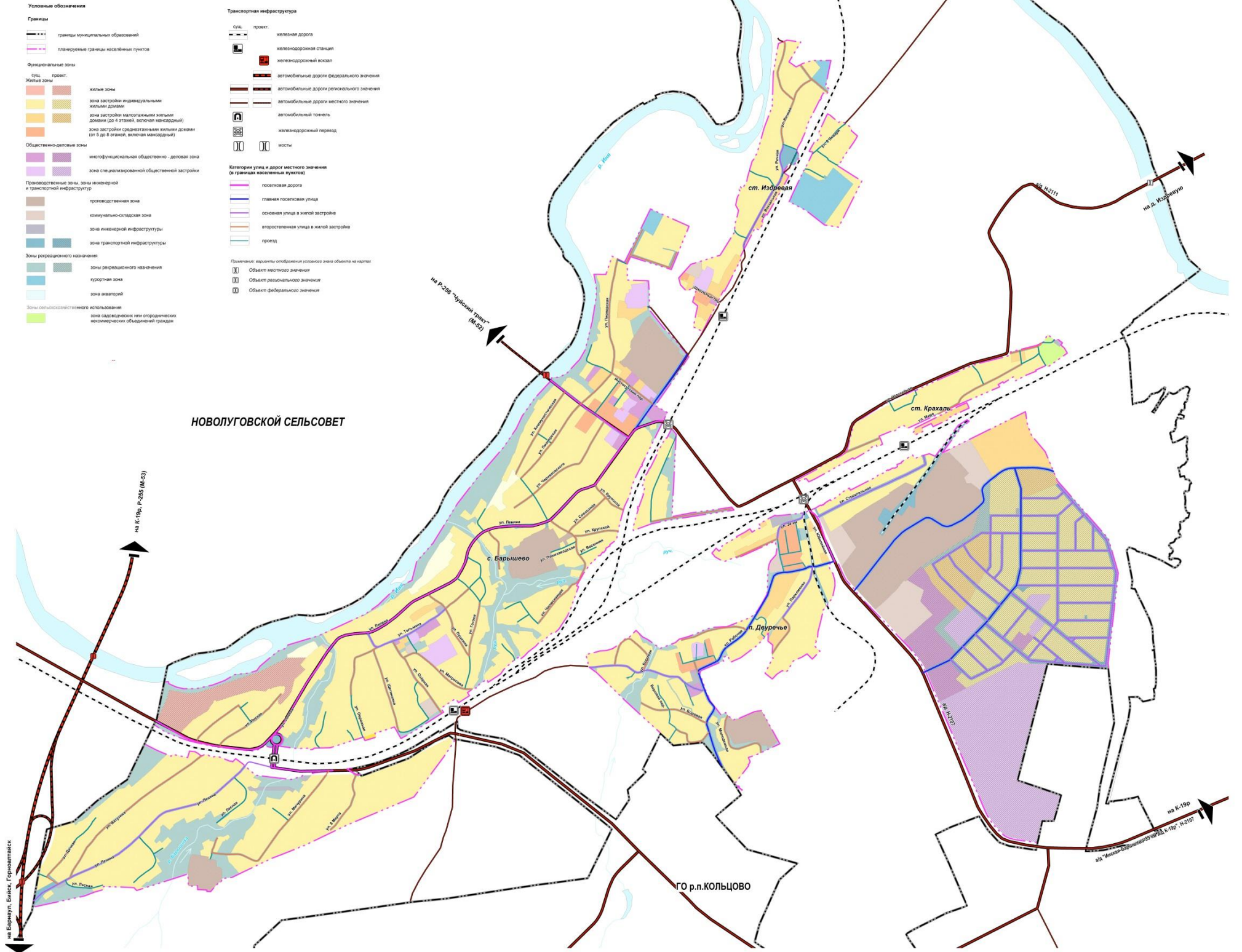
Генеральный план

КАРТА ПЛАНИРУЕМОГО РАЗМЕЩЕНИЯ ОБЪЕКТОВ МЕСТНОГО ЗНАЧЕНИЯ
В ОБЛАСТИ РАЗВИТИЯ ДОРОЖНО-ТРАНСПОРТНОЙ ИНФРАСТРУКТУРЫ
БАРЫШЕВСКОГО СЕЛЬСОВЕТА НОВОСИБИРСКОГО РАЙОНА
НОВОСИБИРСКОЙ ОБЛАСТИ
М 1:25 000



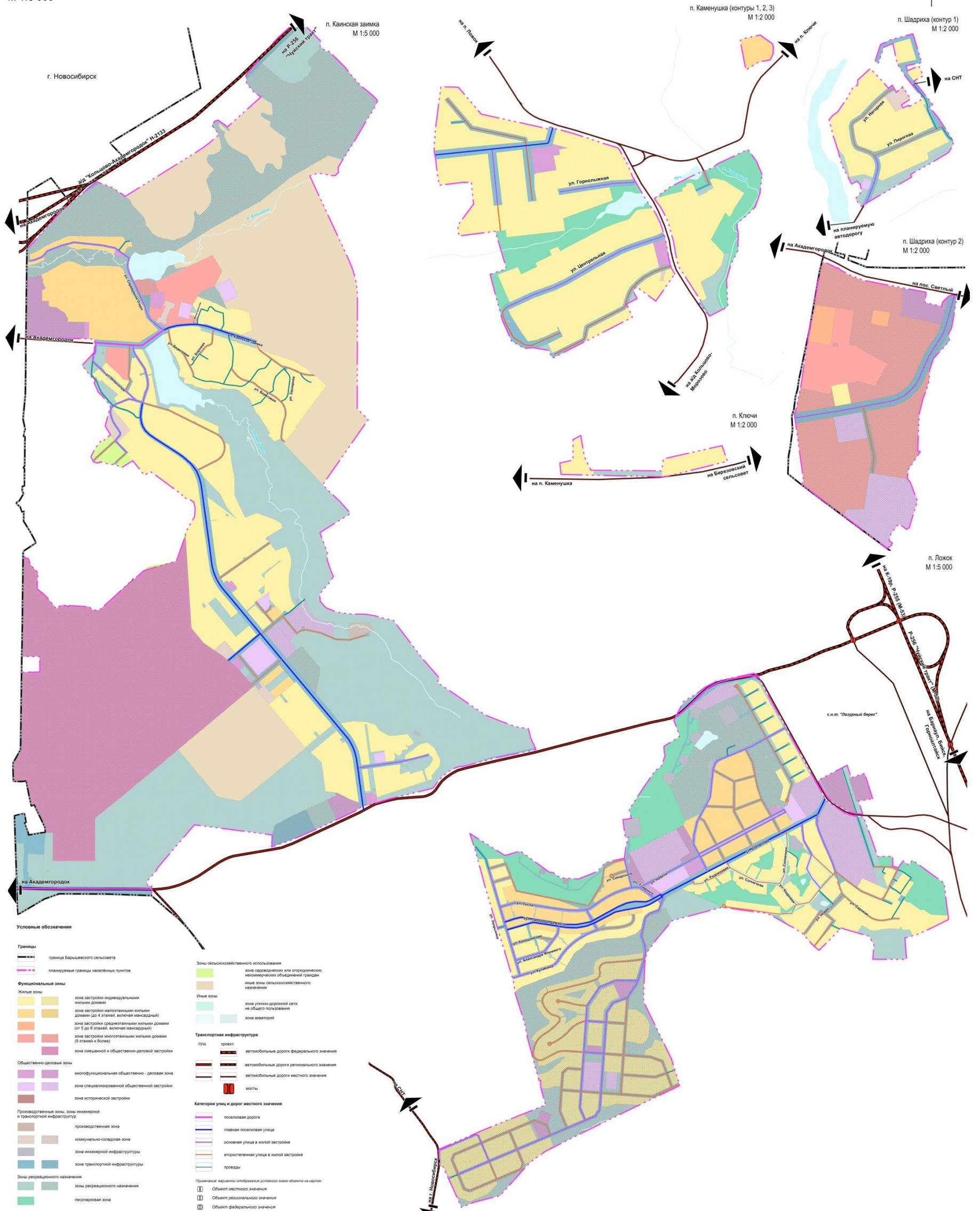
Генеральный план

КАРТА ПЛАНИРУЕМОГО РАЗМЕЩЕНИЯ ОБЪЕКТОВ МЕСТНОГО ЗНАЧЕНИЯ В ОБЛАСТИ РАЗВИТИЯ
ДОРОЖНО-ТРАНСПОРТНОЙ ИНФРАСТРУКТУРЫ СЕЛА БАРЫШЕВО, СТАНЦИИ ИЗДРЕВАЯ, СТАНЦИИ КРАХАЛЬ,
ПОСЕЛКА ДВУРЕЧЬЕ БАРЫШЕВСКОГО СЕЛЬСОВЕТА НОВОСИБИРСКОГО РАЙОНА НОВОСИБИРСКОЙ ОБЛАСТИ
М 1:5 000




Генеральный план

КАРТА ПЛАНИРУЕМОГО РАЗМЕЩЕНИЯ ОБЪЕКТОВ МЕСТНОГО ЗНАЧЕНИЯ В ОБЛАСТИ РАЗВИТИЯ
ДОРОЖНО-ТРАНСПОРТНОЙ ИНФРАСТРУКТУРЫ ПОСЕЛКА КАИНСКАЯ ЗАЙМКА, ПОСЕЛКА КАМЕНУШКА, ПОСЕЛКА ШАДРИХА,
ПОСЕЛКА ЛОЖОК, ПОСЕЛКА КЛЮЧИ БАРЫШЕВСКОГО СЕЛЬСОВЕТА НОВОСИБИРСКОГО РАЙОНА НОВОСИБИРСКОЙ ОБЛАСТИ
М 1:5 000



Генеральный план

КАРТА ПЛАНИРУЕМОГО РАЗМЕЩЕНИЯ ОБЪЕКТОВ МЕСТНОГО ЗНАЧЕНИЯ В ОБЛАСТИ РАЗВИТИЯ ИНЖЕНЕРНОЙ ИНФРАСТРУКТУРЫ БАРЫШЕВСКОГО СЕЛЬСОВЕТА НОВОСИБИРСКОГО РАЙОНА НОВОСИБИРСКОЙ ОБЛАСТИ
М 1:25 000



Инженерные сети и сооружения

Федерального значения

ЛЭП 220 кВ (охранная зона 25 м)

Регионального значения

газораспределительная станция (ГРС)

магистральный газопровод

электрическая подстанция 110 кВ

ЛЭП 110 кВ (охранная зона 20 м)

Местного значения

Сущ. Проект.

распределительные подстанции

газовые котельные

водонасосная станция

станция водоподготовки

водозаборы, скважины

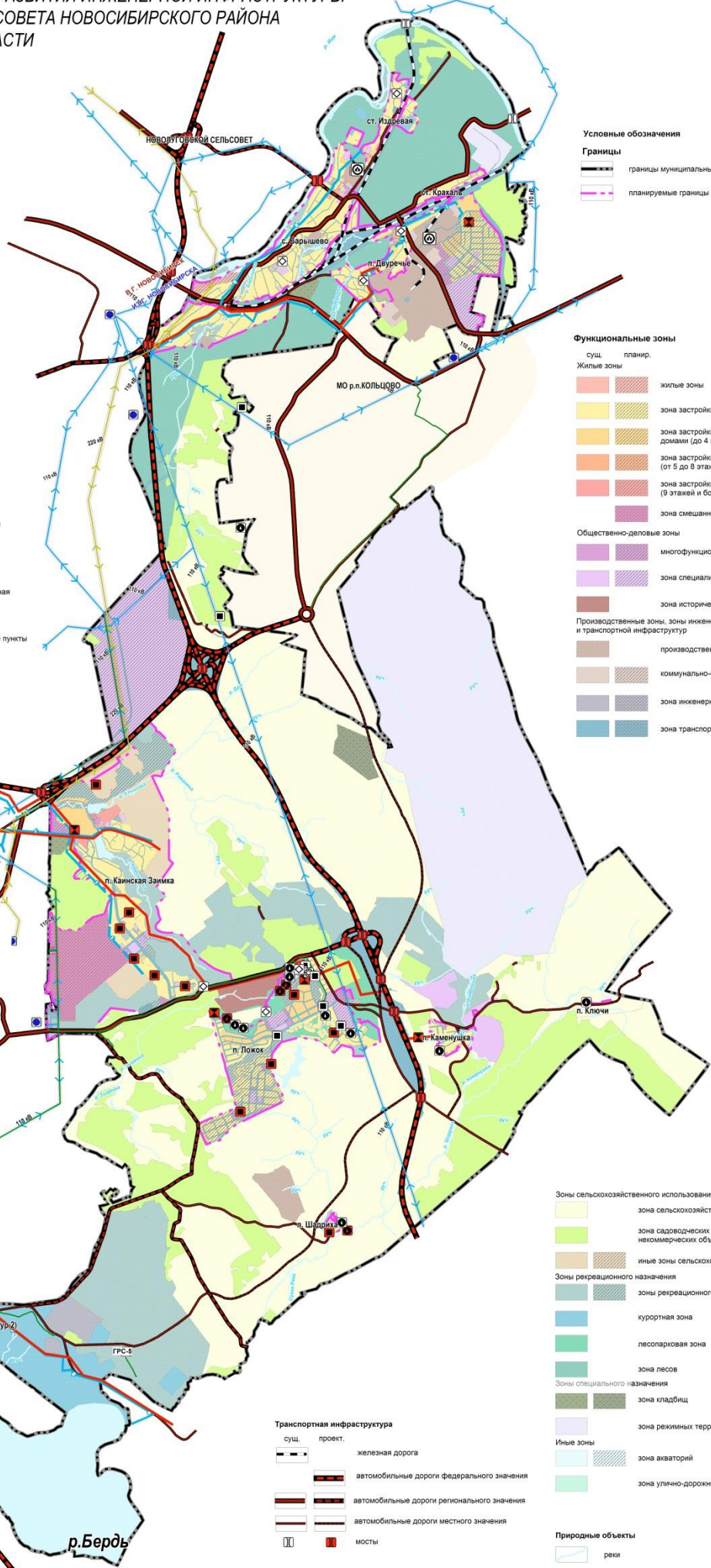
водопроводные сети

канализационная насосная станция (КНС, КОС)

канализационные сети

газораспределительные пункты

ВОЛС



Условные обозначения

Границы

- границы муниципальных образований
- планируемые границы населённых пунктов

Функциональные зоны

Сущ. планир.

Жилые зоны

- жилая зона
- зона застройки индивидуальными жилыми домами
- зона застройки малоэтажными жилыми домами (до 4 этажей, включая мансардный)
- зона застройки среднэтажными жилыми домами (от 5 до 8 этажей, включая мансардный)
- зона застройки многоэтажными жилыми домами (9 этажей и более)
- зона смешанной и общественно-деловой застройки

Общественно-деловые зоны

- многофункциональная общественно-деловая зона
- зона специализированной общественной застройки
- зона исторической застройки

Производственные зоны, зоны инженерной и транспортной инфраструктур

- производственная зона
- коммунально-складская зона
- зона инженерной инфраструктуры
- зона транспортной инфраструктуры

Зоны сельскохозяйственного использования

- зона сельскохозяйственного использования
- зона садоводческих или огороднических некоммерческих объединений граждан
- иные зоны сельскохозяйственного назначения

Зоны рекреационного назначения

- зоны рекреационного назначения
- курортная зона
- лесопарковая зона
- зона лесов

Зоны специального назначения

- зона кладбищ
- зона режимных территорий
- иные зоны
- зона акваторий
- зона улично-дорожной сети не общего пользования

Транспортная инфраструктура

сущ. проект.

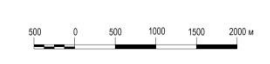
- железная дорога
- автомобильные дороги федерального значения
- автомобильные дороги регионального значения
- автомобильные дороги местного значения
- мосты

Природные объекты

- реки

Примечание: варианты отображения условного знака объекта на карте

- Объект местного значения
- Объект регионального значения
- Объект федерального значения



ПРИЛОЖЕНИЕ № 7
к генеральному плану
Барышевского сельсовета
Новосибирского района
Новосибирской области

Сведения о границах населенных пунктов (в том числе границах образуемых населенных пунктов), входящих в состав Барышевского сельсовета Новосибирского района Новосибирской области

ОПИСАНИЕ МЕСТОПОЛОЖЕНИЯ ГРАНИЦ

Граница населенного пункта село Барышево

(наименование объекта, местоположение границ которого описано (далее - объект))

Раздел 1

Сведения об объекте		
№ п/п	Характеристики объекта	Описание характеристик
1	2	3
1	Местоположение объекта	Новосибирская обл, Новосибирский р-н, Барышево с
2	Площадь объекта +/- величина погрешности определения площади (Р+/- Дельта Р)	3493713 кв.м ± 654 кв.м
3	Иные характеристики объекта	—

Раздел 2

Сведения о местоположении границ объекта					
1. Система координат <u>МСК НСО, зона 4</u>					
2. Сведения о характерных точках границ объекта					
Обозначение характерных точек границ	Координаты, м		Метод определения координат характерной точки	Средняя квадратическая погрешность положения характерной точки (M _t), м	Описание обозначения точки на местности (при наличии)
	X	Y			
1	2	3	4	5	6
Граница(1)	–	–	–	–	–
1	481032.41	4216065.33	Картометрический метод	0.10	–
2	481024.45	4216070.88	Картометрический метод	0.10	–
3	480999.42	4216090.44	Картометрический метод	0.10	–
4	481001.28	4216088.58	Картометрический метод	0.10	–
5	480559.76	4216066.66	Картометрический метод	0.10	–
6	480553.01	4216066.31	Картометрический метод	0.10	–
7	480573.40	4216170.06	Картометрический метод	0.10	–
8	480592.05	4216308.03	Картометрический метод	0.10	–
9	480604.57	4216391.79	Картометрический метод	0.10	–
10	480588.86	4216403.55	Картометрический метод	0.10	–
11	480575.76	4216317.53	Картометрический метод	0.10	–
12	480562.67	4216231.50	Картометрический метод	0.10	–
13	480537.70	4216075.57	Картометрический метод	0.10	–
14	480529.71	4216025.64	Картометрический метод	0.10	–
15	480525.75	4216008.28	Картометрический метод	0.10	–
16	480513.11	4215952.85	Картометрический метод	0.10	–
17	480477.61	4215855.79	Картометрический метод	0.10	–
18	480481.61	4215855.36	Картометрический метод	0.10	–
19	480492.13	4215854.24	Картометрический метод	0.10	–
20	480539.00	4215866.43	Картометрический метод	0.10	–
21	480595.44	4215883.17	Картометрический метод	0.10	–
22	480595.85	4215878.74	Картометрический метод	0.10	–
23	480607.20	4215879.62	Картометрический метод	0.10	–
24	480606.45	4215886.26	Картометрический метод	0.10	–
25	480676.31	4215911.44	Картометрический метод	0.10	–

26	480677.09	4215907.02	Картометрический метод	0.10	–
27	480712.92	4215919.34	Картометрический метод	0.10	–
28	480715.91	4215920.37	Картометрический метод	0.10	–
29	480719.62	4215912.50	Картометрический метод	0.10	–
30	480722.71	4215905.91	Картометрический метод	0.10	–
31	480749.12	4215917.17	Картометрический метод	0.10	–
32	480753.13	4215913.11	Картометрический метод	0.10	–
33	480780.18	4215924.01	Картометрический метод	0.10	–
34	480789.87	4215931.15	Картометрический метод	0.10	–
35	480818.03	4215944.49	Картометрический метод	0.10	–
36	480816.74	4215947.59	Картометрический метод	0.10	–
37	480904.68	4215990.81	Картометрический метод	0.10	–
38	480908.46	4215985.13	Картометрический метод	0.10	–
39	480929.13	4215993.99	Картометрический метод	0.10	–
40	480925.97	4215999.85	Картометрический метод	0.10	–
41	480939.99	4216007.62	Картометрический метод	0.10	–
42	480982.75	4216031.17	Картометрический метод	0.10	–
43	480980.68	4216036.57	Картометрический метод	0.10	–
44	480980.23	4216037.30	Картометрический метод	0.10	–
45	480981.57	4216038.22	Картометрический метод	0.10	–
1	481032.41	4216065.33	Картометрический метод	0.10	–
Граница1(2)	–	–	–	–	–
46	479313.72	4213197.48	Картометрический метод	0.10	–
47	479280.68	4213262.58	Картометрический метод	0.10	–
48	479267.38	4213292.76	Картометрический метод	0.10	–
49	479248.57	4213341.21	Картометрический метод	0.10	–
50	479258.82	4213347.50	Картометрический метод	0.10	–
51	479248.04	4213396.41	Картометрический метод	0.10	–
52	479240.67	4213429.88	Картометрический метод	0.10	–
53	479276.17	4213440.23	Картометрический метод	0.10	–
54	479272.63	4213469.84	Картометрический метод	0.10	–
55	479263.66	4213486.29	Картометрический метод	0.10	–
56	479252.25	4213500.36	Картометрический метод	0.10	–
57	479250.89	4213509.10	Картометрический метод	0.10	–
58	479257.41	4213522.86	Картометрический метод	0.10	–

			метод		
59	479256.49	4213539.65	Картометрический метод	0.10	–
60	479241.97	4213558.36	Картометрический метод	0.10	–
61	479248.75	4213590.19	Картометрический метод	0.10	–
62	479220.25	4213662.53	Картометрический метод	0.10	–
63	479222.06	4213666.36	Картометрический метод	0.10	–
64	479217.93	4213674.59	Картометрический метод	0.10	–
65	479234.94	4213691.29	Картометрический метод	0.10	–
66	479221.08	4213710.09	Картометрический метод	0.10	–
67	479205.20	4213731.64	Картометрический метод	0.10	–
68	479176.17	4213763.86	Картометрический метод	0.10	–
69	479148.52	4213795.82	Картометрический метод	0.10	–
70	479144.21	4213800.82	Картометрический метод	0.10	–
71	479140.81	4213829.10	Картометрический метод	0.10	–
72	479121.32	4213991.05	Картометрический метод	0.10	–
73	479127.66	4214013.45	Картометрический метод	0.10	–
74	479138.15	4214050.42	Картометрический метод	0.10	–
75	479164.46	4214072.57	Картометрический метод	0.10	–
76	479166.18	4214075.22	Картометрический метод	0.10	–
77	479169.44	4214080.26	Картометрический метод	0.10	–
78	479162.99	4214108.35	Картометрический метод	0.10	–
79	479157.22	4214108.88	Картометрический метод	0.10	–
80	479154.07	4214109.17	Картометрический метод	0.10	–
81	479159.26	4214125.39	Картометрический метод	0.10	–
82	479159.41	4214127.03	Картометрический метод	0.10	–
83	479163.61	4214172.04	Картометрический метод	0.10	–
84	479170.82	4214224.75	Картометрический метод	0.10	–
85	479175.80	4214276.47	Картометрический метод	0.10	–
86	479183.49	4214327.82	Картометрический метод	0.10	–
87	479149.61	4214363.35	Картометрический метод	0.10	–
88	479142.01	4214371.32	Картометрический метод	0.10	–
89	479137.98	4214375.61	Картометрический метод	0.10	–
90	479149.64	4214406.83	Картометрический метод	0.10	–
91	479234.35	4214633.80	Картометрический метод	0.10	–
92	479325.49	4214774.59	Картометрический метод	0.10	–

			метод		
93	479359.16	4214851.41	Картометрический метод	0.10	–
94	479339.39	4214877.10	Картометрический метод	0.10	–
95	479330.65	4214882.40	Картометрический метод	0.10	–
96	479250.15	4214827.80	Картометрический метод	0.10	–
97	479245.35	4214824.50	Картометрический метод	0.10	–
98	479195.50	4214787.50	Картометрический метод	0.10	–
99	479026.05	4214661.70	Картометрический метод	0.10	–
100	478876.03	4214303.46	Картометрический метод	0.10	–
101	478868.24	4214287.14	Картометрический метод	0.10	–
102	478865.95	4214282.40	Картометрический метод	0.10	–
103	478854.51	4214258.52	Картометрический метод	0.10	–
104	478760.99	4214062.95	Картометрический метод	0.10	–
105	478762.27	4214049.30	Картометрический метод	0.10	–
106	478748.63	4214033.07	Картометрический метод	0.10	–
107	478719.38	4213958.31	Картометрический метод	0.10	–
108	478703.70	4213917.84	Картометрический метод	0.10	–
109	478693.67	4213891.86	Картометрический метод	0.10	–
110	478692.23	4213888.14	Картометрический метод	0.10	–
111	478675.08	4213852.14	Картометрический метод	0.10	–
112	478618.63	4213734.06	Картометрический метод	0.10	–
113	478588.73	4213672.95	Картометрический метод	0.10	–
114	478582.12	4213617.03	Картометрический метод	0.10	–
115	478574.76	4213617.12	Картометрический метод	0.10	–
116	478560.59	4213610.43	Картометрический метод	0.10	–
117	478560.19	4213599.42	Картометрический метод	0.10	–
118	478525.41	4213567.17	Картометрический метод	0.10	–
119	478510.66	4213555.21	Картометрический метод	0.10	–
120	478511.48	4213548.06	Картометрический метод	0.10	–
121	478512.10	4213534.47	Картометрический метод	0.10	–
122	478519.35	4213534.83	Картометрический метод	0.10	–
123	478519.67	4213526.70	Картометрический метод	0.10	–
124	478520.73	4213524.69	Картометрический метод	0.10	–
125	478521.65	4213494.84	Картометрический метод	0.10	–
126	478521.94	4213489.86	Картометрический метод	0.10	–

			метод		
127	478521.68	4213484.10	Картометрический метод	0.10	–
128	478542.71	4213483.68	Картометрический метод	0.10	–
129	478540.46	4213434.18	Картометрический метод	0.10	–
130	478606.86	4213431.21	Картометрический метод	0.10	–
131	478532.63	4213201.44	Картометрический метод	0.10	–
132	478517.23	4213152.93	Картометрический метод	0.10	–
133	478524.81	4213145.28	Картометрический метод	0.10	–
134	478532.29	4213138.41	Картометрический метод	0.10	–
135	478535.17	4213090.74	Картометрический метод	0.10	–
136	478538.34	4212970.97	Картометрический метод	0.10	–
137	478522.98	4212975.21	Картометрический метод	0.10	–
138	478508.34	4212923.34	Картометрический метод	0.10	–
139	478487.21	4212869.04	Картометрический метод	0.10	–
140	478425.82	4212588.69	Картометрический метод	0.10	–
141	478450.47	4212593.28	Картометрический метод	0.10	–
142	478460.51	4212595.13	Картометрический метод	0.10	–
143	478476.53	4212598.10	Картометрический метод	0.10	–
144	478486.18	4212599.30	Картометрический метод	0.10	–
145	478488.82	4212599.64	Картометрический метод	0.10	–
146	478519.17	4212604.89	Картометрический метод	0.10	–
147	478601.73	4212619.26	Картометрический метод	0.10	–
148	478611.49	4212621.09	Картометрический метод	0.10	–
149	478804.43	4212657.42	Картометрический метод	0.10	–
150	478848.70	4212665.76	Картометрический метод	0.10	–
151	478871.41	4212744.42	Картометрический метод	0.10	–
152	478890.63	4212811.02	Картометрический метод	0.10	–
153	478953.86	4212882.88	Картометрический метод	0.10	–
154	478957.30	4212889.38	Картометрический метод	0.10	–
155	479003.87	4212939.98	Картометрический метод	0.10	–
156	479118.79	4213103.19	Картометрический метод	0.10	–
157	479195.50	4213140.04	Картометрический метод	0.10	–
46	479313.72	4213197.48	Картометрический метод	0.10	–
Граница1(3)	–	–	–	–	–
158	479419.20	4213248.65	Картометрический метод	0.10	–

159	479425.15	4213251.52	Картометрический метод	0.10	–
160	479432.85	4213255.26	Картометрический метод	0.10	–
161	479450.28	4213264.75	Картометрический метод	0.10	–
162	479454.00	4213265.49	Картометрический метод	0.10	–
163	479653.51	4213305.24	Картометрический метод	0.10	–
164	479654.61	4213325.29	Картометрический метод	0.10	–
165	479643.19	4213326.50	Картометрический метод	0.10	–
166	479624.97	4213368.87	Картометрический метод	0.10	–
167	479616.05	4213407.24	Картометрический метод	0.10	–
168	479615.74	4213474.57	Картометрический метод	0.10	–
169	479635.68	4213564.94	Картометрический метод	0.10	–
170	479660.59	4213631.43	Картометрический метод	0.10	–
171	479692.82	4213685.74	Картометрический метод	0.10	–
172	479700.83	4213761.23	Картометрический метод	0.10	–
173	479714.24	4213806.18	Картометрический метод	0.10	–
174	479738.56	4213823.52	Картометрический метод	0.10	–
175	479796.02	4213891.61	Картометрический метод	0.10	–
176	479821.00	4213923.44	Картометрический метод	0.10	–
177	479834.75	4213962.40	Картометрический метод	0.10	–
178	479854.00	4213975.78	Картометрический метод	0.10	–
179	479903.58	4214140.48	Картометрический метод	0.10	–
180	480020.97	4214395.60	Картометрический метод	0.10	–
181	480072.64	4214467.55	Картометрический метод	0.10	–
182	480154.73	4214552.29	Картометрический метод	0.10	–
183	480206.26	4214650.57	Картометрический метод	0.10	–
184	480308.51	4214676.88	Картометрический метод	0.10	–
185	480408.27	4214765.58	Картометрический метод	0.10	–
186	480624.48	4214898.88	Картометрический метод	0.10	–
187	480773.05	4215014.12	Картометрический метод	0.10	–
188	480931.58	4215150.57	Картометрический метод	0.10	–
189	481032.17	4215218.52	Картометрический метод	0.10	–
190	481101.73	4215251.54	Картометрический метод	0.10	–
191	481197.96	4215319.41	Картометрический метод	0.10	–
192	481287.57	4215402.36	Картометрический метод	0.10	–

193	481309.64	4215411.73	Картометрический метод	0.10	–
194	481311.92	4215451.33	Картометрический метод	0.10	–
195	481332.47	4215493.11	Картометрический метод	0.10	–
196	481409.93	4215564.22	Картометрический метод	0.10	–
197	481462.18	4215594.38	Картометрический метод	0.10	–
198	481613.99	4215631.66	Картометрический метод	0.10	–
199	481752.46	4215654.21	Картометрический метод	0.10	–
200	481805.78	4215653.94	Картометрический метод	0.10	–
201	481848.90	4215646.06	Картометрический метод	0.10	–
202	481858.90	4215643.83	Картометрический метод	0.10	–
203	481872.88	4215641.67	Картометрический метод	0.10	–
204	481872.58	4215700.81	Картометрический метод	0.10	–
205	481872.55	4215706.71	Картометрический метод	0.10	–
206	481970.97	4215740.31	Картометрический метод	0.10	–
207	481937.78	4215807.81	Картометрический метод	0.10	–
208	482124.00	4215898.52	Картометрический метод	0.10	–
209	482228.12	4215949.26	Картометрический метод	0.10	–
210	482196.36	4216020.49	Картометрический метод	0.10	–
211	482134.53	4216159.23	Картометрический метод	0.10	–
212	481899.04	4216062.69	Картометрический метод	0.10	–
213	481968.33	4215840.81	Картометрический метод	0.10	–
214	481930.53	4215823.38	Картометрический метод	0.10	–
215	481883.03	4215823.37	Картометрический метод	0.10	–
216	481881.25	4215823.37	Картометрический метод	0.10	–
217	481871.53	4215823.05	Картометрический метод	0.10	–
218	481841.18	4215823.35	Картометрический метод	0.10	–
219	481838.03	4215937.74	Картометрический метод	0.10	–
220	481772.43	4215942.54	Картометрический метод	0.10	–
221	481680.54	4215942.75	Картометрический метод	0.10	–
222	481581.40	4216020.93	Картометрический метод	0.10	–
223	481525.99	4216074.21	Картометрический метод	0.10	–
224	481423.79	4216158.33	Картометрический метод	0.10	–
225	481394.87	4216139.10	Картометрический метод	0.10	–
226	481338.16	4216101.36	Картометрический метод	0.10	–

227	481305.24	4216078.20	Картометрический метод	0.10	–
228	481157.69	4215974.58	Картометрический метод	0.10	–
229	481121.75	4216037.37	Картометрический метод	0.10	–
230	481119.79	4216040.95	Картометрический метод	0.10	–
231	481083.52	4216023.16	Картометрический метод	0.10	–
232	481070.65	4216016.88	Картометрический метод	0.10	–
233	481066.11	4216014.68	Картометрический метод	0.10	–
234	481055.72	4216009.61	Картометрический метод	0.10	–
235	480835.78	4215901.79	Картометрический метод	0.10	–
236	480834.70	4215905.47	Картометрический метод	0.10	–
237	480823.81	4215901.61	Картометрический метод	0.10	–
238	480825.19	4215896.68	Картометрический метод	0.10	–
239	480751.74	4215860.90	Картометрический метод	0.10	–
240	480718.72	4215847.15	Картометрический метод	0.10	–
241	480694.82	4215844.80	Картометрический метод	0.10	–
242	480656.70	4215830.95	Картометрический метод	0.10	–
243	480607.54	4215807.66	Картометрический метод	0.10	–
244	480559.25	4215793.77	Картометрический метод	0.10	–
245	480509.65	4215780.86	Картометрический метод	0.10	–
246	480460.36	4215770.28	Картометрический метод	0.10	–
247	480427.00	4215764.51	Картометрический метод	0.10	–
248	480400.33	4215727.97	Картометрический метод	0.10	–
249	480397.01	4215728.26	Картометрический метод	0.10	–
250	480393.81	4215728.52	Картометрический метод	0.10	–
251	480381.12	4215707.16	Картометрический метод	0.10	–
252	480370.59	4215705.38	Картометрический метод	0.10	–
253	480361.44	4215697.89	Картометрический метод	0.10	–
254	480361.21	4215697.71	Картометрический метод	0.10	–
255	480357.51	4215694.68	Картометрический метод	0.10	–
256	480359.54	4215688.35	Картометрический метод	0.10	–
257	480355.14	4215685.43	Картометрический метод	0.10	–
258	480341.94	4215676.64	Картометрический метод	0.10	–
259	480339.51	4215666.32	Картометрический метод	0.10	–
260	480332.48	4215658.26	Картометрический метод	0.10	–

261	480328.04	4215657.53	Картометрический метод	0.10	–
262	480319.79	4215647.95	Картометрический метод	0.10	–
263	480314.58	4215641.88	Картометрический метод	0.10	–
264	480304.93	4215637.86	Картометрический метод	0.10	–
265	480305.80	4215636.38	Картометрический метод	0.10	–
266	480306.68	4215634.89	Картометрический метод	0.10	–
267	480302.91	4215629.04	Картометрический метод	0.10	–
268	480281.15	4215611.16	Картометрический метод	0.10	–
269	480275.65	4215607.31	Картометрический метод	0.10	–
270	480253.63	4215591.87	Картометрический метод	0.10	–
271	480242.01	4215583.74	Картометрический метод	0.10	–
272	480222.86	4215573.00	Картометрический метод	0.10	–
273	480206.90	4215564.07	Картометрический метод	0.10	–
274	480176.30	4215546.92	Картометрический метод	0.10	–
275	480173.57	4215553.14	Картометрический метод	0.10	–
276	480171.45	4215557.97	Картометрический метод	0.10	–
277	480080.79	4215524.42	Картометрический метод	0.10	–
278	480042.53	4215512.40	Картометрический метод	0.10	–
279	480007.65	4215494.76	Картометрический метод	0.10	–
280	479939.48	4215449.82	Картометрический метод	0.10	–
281	479935.24	4215445.32	Картометрический метод	0.10	–
282	479927.25	4215436.83	Картометрический метод	0.10	–
283	479921.27	4215428.73	Картометрический метод	0.10	–
284	479919.35	4215426.12	Картометрический метод	0.10	–
285	479922.77	4215417.57	Картометрический метод	0.10	–
286	479897.86	4215388.20	Картометрический метод	0.10	–
287	479891.18	4215382.23	Картометрический метод	0.10	–
288	479884.78	4215376.50	Картометрический метод	0.10	–
289	479878.71	4215366.06	Картометрический метод	0.10	–
290	479872.63	4215355.62	Картометрический метод	0.10	–
291	479876.91	4215351.72	Картометрический метод	0.10	–
292	479847.45	4215324.72	Картометрический метод	0.10	–
293	479815.20	4215282.42	Картометрический метод	0.10	–
294	479795.17	4215264.42	Картометрический метод	0.10	–

295	479792.51	4215260.99	Картометрический метод	0.10	–
296	479780.22	4215245.16	Картометрический метод	0.10	–
297	479793.57	4215240.41	Картометрический метод	0.10	–
298	479786.97	4215230.73	Картометрический метод	0.10	–
299	479777.38	4215216.66	Картометрический метод	0.10	–
300	479768.02	4215202.92	Картометрический метод	0.10	–
301	479767.89	4215202.74	Картометрический метод	0.10	–
302	479767.23	4215202.02	Картометрический метод	0.10	–
303	479766.57	4215201.29	Картометрический метод	0.10	–
304	479763.72	4215198.09	Картометрический метод	0.10	–
305	479732.66	4215163.56	Картометрический метод	0.10	–
306	479730.32	4215160.97	Картометрический метод	0.10	–
307	479721.93	4215151.63	Картометрический метод	0.10	–
308	479707.05	4215141.52	Картометрический метод	0.10	–
309	479697.07	4215134.73	Картометрический метод	0.10	–
310	479651.00	4215065.47	Картометрический метод	0.10	–
311	479657.43	4215062.95	Картометрический метод	0.10	–
312	479662.38	4215061.02	Картометрический метод	0.10	–
313	479664.79	4215060.07	Картометрический метод	0.10	–
314	479667.92	4215058.84	Картометрический метод	0.10	–
315	479635.98	4215012.81	Картометрический метод	0.10	–
316	479633.82	4215016.03	Картометрический метод	0.10	–
317	479633.27	4215016.85	Картометрический метод	0.10	–
318	479623.42	4215004.13	Картометрический метод	0.10	–
319	479619.55	4214999.13	Картометрический метод	0.10	–
320	479618.87	4214988.15	Картометрический метод	0.10	–
321	479601.82	4214963.60	Картометрический метод	0.10	–
322	479594.69	4214953.32	Картометрический метод	0.10	–
323	479577.80	4214964.03	Картометрический метод	0.10	–
324	479543.94	4214911.02	Картометрический метод	0.10	–
325	479539.82	4214904.57	Картометрический метод	0.10	–
326	479540.97	4214904.09	Картометрический метод	0.10	–
327	479542.73	4214903.37	Картометрический метод	0.10	–
328	479561.67	4214888.01	Картометрический метод	0.10	–

329	479509.73	4214808.90	Картометрический метод	0.10	–
330	479487.82	4214823.03	Картометрический метод	0.10	–
331	479475.96	4214804.74	Картометрический метод	0.10	–
332	479473.75	4214801.33	Картометрический метод	0.10	–
333	479446.85	4214759.03	Картометрический метод	0.10	–
334	479409.55	4214700.66	Картометрический метод	0.10	–
335	479393.17	4214675.04	Картометрический метод	0.10	–
336	479367.43	4214632.71	Картометрический метод	0.10	–
337	479356.25	4214612.21	Картометрический метод	0.10	–
338	479344.60	4214590.83	Картометрический метод	0.10	–
339	479399.61	4214560.27	Картометрический метод	0.10	–
340	479407.25	4214556.03	Картометрический метод	0.10	–
341	479372.78	4214449.39	Картометрический метод	0.10	–
342	479352.34	4214456.95	Картометрический метод	0.10	–
343	479333.41	4214395.71	Картометрический метод	0.10	–
344	479338.35	4214392.44	Картометрический метод	0.10	–
345	479348.99	4214388.32	Картометрический метод	0.10	–
346	479352.66	4214387.12	Картометрический метод	0.10	–
347	479294.01	4214205.66	Картометрический метод	0.10	–
348	479292.36	4214119.85	Картометрический метод	0.10	–
349	479284.20	4214110.17	Картометрический метод	0.10	–
350	479284.30	4214104.31	Картометрический метод	0.10	–
351	479282.52	4214095.56	Картометрический метод	0.10	–
352	479291.88	4214094.92	Картометрический метод	0.10	–
353	479290.46	4214021.19	Картометрический метод	0.10	–
354	479306.66	4213906.11	Картометрический метод	0.10	–
355	479296.29	4213885.30	Картометрический метод	0.10	–
356	479300.51	4213863.81	Картометрический метод	0.10	–
357	479309.31	4213851.34	Картометрический метод	0.10	–
358	479289.05	4213826.55	Картометрический метод	0.10	–
359	479280.51	4213803.40	Картометрический метод	0.10	–
360	479276.73	4213776.56	Картометрический метод	0.10	–
361	479299.45	4213590.43	Картометрический метод	0.10	–
362	479307.04	4213543.12	Картометрический метод	0.10	–

363	479330.53	4213443.38	Картометрический метод	0.10	–
364	479350.92	4213381.47	Картометрический метод	0.10	–
365	479368.90	4213335.04	Картометрический метод	0.10	–
366	479381.72	4213306.06	Картометрический метод	0.10	–
158	479419.20	4213248.65	Картометрический метод	0.10	–

3. Сведения о характерных точках части (частей) границы объекта

Обозначение характерных точек части границы	Координаты, м		Метод определения координат характерной точки	Средняя квадратическая погрешность положения характерной точки (M _t), м	Описание обозначения точки на местности (при наличии)
	X	Y			
1	2	3	4	5	6
–	–	–	–	–	–

Текстовое описание местоположения границ объекта

Прохождение границы		Описание прохождения границы
от точки	до точки	
1	2	3
Граница(1)	–	–
1	2	–
2	3	–
3	4	–
4	5	–
5	6	–
6	7	–
7	8	–
8	9	–
9	10	–
10	11	–
11	12	–
12	13	–
13	14	–
14	15	–
15	16	–
16	17	–
17	18	–
18	19	–
19	20	–
20	21	–
21	22	–
22	23	–
23	24	–
24	25	–
25	26	–
26	27	–
27	28	–
28	29	–
29	30	–
30	31	–
31	32	–
32	33	–
33	34	–
34	35	–

35	36	-
36	37	-
37	38	-
38	39	-
39	40	-
40	41	-
41	42	-
42	43	-
43	44	-
44	45	-
45	1	-
Граница1(2)	-	-
46	47	-
47	48	-
48	49	-
49	50	-
50	51	-
51	52	-
52	53	-
53	54	-
54	55	-
55	56	-
56	57	-
57	58	-
58	59	-
59	60	-
60	61	-
61	62	-
62	63	-
63	64	-
64	65	-
65	66	-
66	67	-
67	68	-
68	69	-
69	70	-
70	71	-
71	72	-
72	73	-
73	74	-
74	75	-
75	76	-
76	77	-
77	78	-
78	79	-
79	80	-
80	81	-
81	82	-
82	83	-
83	84	-
84	85	-
85	86	-
86	87	-
87	88	-
88	89	-
89	90	-
90	91	-

91	92	–
92	93	–
93	94	–
94	95	–
95	96	–
96	97	–
97	98	–
98	99	–
99	100	–
100	101	по границе леса
101	102	по границе леса
102	103	по границе леса
103	104	по границе леса
104	105	по границе леса
105	106	по границе леса
106	107	по границе леса
107	108	по границе леса
108	109	по границе леса
109	110	по границе леса
110	111	по границе леса
111	112	по границе леса
112	113	по границе леса
113	114	–
114	115	–
115	116	–
116	117	–
117	118	–
118	119	–
119	120	–
120	121	–
121	122	–
122	123	–
123	124	–
124	125	–
125	126	–
126	127	–
127	128	–
128	129	–
129	130	–
130	131	–
131	132	–
132	133	–
133	134	–
134	135	–
135	136	–
136	137	–
137	138	–
138	139	–
139	140	–
140	141	–
141	142	–
142	143	–
143	144	–
144	145	–
145	146	–
146	147	–
147	148	–

148	149	–
149	150	–
150	151	–
151	152	–
152	153	–
153	154	–
154	155	–
155	156	–
156	157	–
157	46	–
Граница1(3)	–	–
158	159	–
159	160	–
160	161	–
161	162	–
162	163	–
163	164	по реке
164	165	по реке
165	166	по реке
166	167	по реке
167	168	по реке
168	169	по реке
169	170	по реке
170	171	по реке
171	172	по реке
172	173	по реке
173	174	по реке
174	175	по реке
175	176	по реке
176	177	по реке
177	178	по реке
178	179	по реке
179	180	по реке
180	181	по реке
181	182	по реке
182	183	по реке
183	184	по реке
184	185	по реке
185	186	по реке
186	187	по реке
187	188	по реке
188	189	по реке
189	190	по реке
190	191	по реке
191	192	по реке
192	193	по реке
193	194	по реке
194	195	по реке
195	196	по реке
196	197	по реке
197	198	по реке
198	199	по реке
199	200	по реке
200	201	по реке
201	202	по реке
202	203	по реке
203	204	–

204	205	–
205	206	–
206	207	–
207	208	–
208	209	–
209	210	–
210	211	–
211	212	–
212	213	–
213	214	–
214	215	–
215	216	–
216	217	–
217	218	–
218	219	–
219	220	–
220	221	–
221	222	–
222	223	–
223	224	–
224	225	–
225	226	–
226	227	–
227	228	–
228	229	–
229	230	вдоль железной дороги
230	231	вдоль железной дороги
231	232	вдоль железной дороги
232	233	вдоль железной дороги
233	234	вдоль железной дороги
234	235	вдоль железной дороги
235	236	вдоль железной дороги
236	237	вдоль железной дороги
237	238	вдоль железной дороги
238	239	вдоль железной дороги
239	240	вдоль железной дороги
240	241	вдоль железной дороги
241	242	вдоль железной дороги
242	243	вдоль железной дороги
243	244	вдоль железной дороги
244	245	вдоль железной дороги
245	246	вдоль железной дороги
246	247	вдоль железной дороги
247	248	вдоль железной дороги
248	249	вдоль железной дороги
249	250	вдоль железной дороги
250	251	вдоль железной дороги
251	252	вдоль железной дороги
252	253	вдоль железной дороги
253	254	вдоль железной дороги
254	255	вдоль железной дороги
255	256	вдоль железной дороги
256	257	вдоль железной дороги
257	258	вдоль железной дороги
258	259	вдоль железной дороги
259	260	вдоль железной дороги
260	261	вдоль железной дороги

261	262	вдоль железной дороги
262	263	вдоль железной дороги
263	264	вдоль железной дороги
264	265	вдоль железной дороги
265	266	вдоль железной дороги
266	267	вдоль железной дороги
267	268	вдоль железной дороги
268	269	вдоль железной дороги
269	270	вдоль железной дороги
270	271	вдоль железной дороги
271	272	вдоль железной дороги
272	273	вдоль железной дороги
273	274	вдоль железной дороги
274	275	вдоль железной дороги
275	276	вдоль железной дороги
276	277	вдоль железной дороги
277	278	вдоль железной дороги
278	279	вдоль железной дороги
279	280	вдоль железной дороги
280	281	вдоль железной дороги
281	282	вдоль железной дороги
282	283	вдоль железной дороги
283	284	вдоль железной дороги
284	285	вдоль железной дороги
285	286	вдоль железной дороги
286	287	вдоль железной дороги
287	288	вдоль железной дороги
288	289	вдоль железной дороги
289	290	вдоль железной дороги
290	291	вдоль железной дороги
291	292	вдоль железной дороги
292	293	вдоль железной дороги
293	294	вдоль железной дороги
294	295	вдоль железной дороги
295	296	вдоль железной дороги
296	297	вдоль железной дороги
297	298	вдоль железной дороги
298	299	вдоль железной дороги
299	300	вдоль железной дороги
300	301	вдоль железной дороги
301	302	вдоль железной дороги
302	303	вдоль железной дороги
303	304	вдоль железной дороги
304	305	вдоль железной дороги
305	306	вдоль железной дороги
306	307	вдоль железной дороги
307	308	вдоль железной дороги
308	309	вдоль железной дороги
309	310	вдоль железной дороги
310	311	вдоль железной дороги
311	312	вдоль железной дороги
312	313	вдоль железной дороги
313	314	вдоль железной дороги
314	315	вдоль железной дороги
315	316	вдоль железной дороги
316	317	вдоль железной дороги
317	318	вдоль железной дороги



318	319	вдоль железной дороги
319	320	вдоль железной дороги
320	321	вдоль железной дороги
321	322	вдоль железной дороги
322	323	вдоль железной дороги
323	324	вдоль железной дороги
324	325	вдоль железной дороги
325	326	вдоль железной дороги
326	327	вдоль железной дороги
327	328	вдоль железной дороги
328	329	вдоль железной дороги
329	330	вдоль железной дороги
330	331	вдоль железной дороги
331	332	вдоль железной дороги
332	333	вдоль железной дороги
333	334	вдоль железной дороги
334	335	вдоль железной дороги
335	336	вдоль железной дороги
336	337	вдоль железной дороги
337	338	вдоль железной дороги
338	339	–
339	340	–
340	341	–
341	342	–
342	343	–
343	344	–
344	345	–
345	346	–
346	347	–
347	348	–
348	349	–
349	350	–
350	351	–
351	352	–
352	353	–
353	354	–
354	355	–
355	356	–
356	357	–
357	358	–
358	359	–
359	360	–
360	361	вдоль железной дороги
361	362	вдоль железной дороги
362	363	вдоль железной дороги
363	364	вдоль железной дороги
364	365	вдоль железной дороги
365	366	вдоль железной дороги
366	158	вдоль железной дороги

**ОПИСАНИЕ МЕСТОПОЛОЖЕНИЯ ГРАНИЦ
населенного пункта село Барышево
План границ объекта**

Масштаб 1:15 000



Используемые условные знаки и обозначения:

-  - граница населенного пункта, сведения о которой вносятся в ЕГРН
-  - границы земельных участков, учтенных в ЕГРН

54: 19:16460339 - номер земельного участка учтенного в ЕГРН

• 1 - характерная точка границы населенного пункта



Подпись

Николаев А.А.

Дата "09" июля

2013г.

ОПИСАНИЕ МЕСТОПОЛОЖЕНИЯ ГРАНИЦ

Граница населенного пункта поселок Двуречье

(наименование объекта, местоположение границ которого описано (далее - объект))

Раздел 1

Сведения об объекте

Сведения об объекте		
№ п/п	Характеристики объекта	Описание характеристик
1	2	3
1	Местоположение объекта	Новосибирская обл, Новосибирский р-н, Двуречье п
2	Площадь объекта +/- величина погрешности определения площади (Р+/- Дельта Р)	2639695 кв.м ± 569 кв.м
3	Иные характеристики объекта	—

Раздел 2

Сведения о местоположении границ объекта					
1. Система координат <u>МСК НСО, зона 4</u>					
2. Сведения о характерных точках границ объекта					
Обозначение характерных точек границ	Координаты, м		Метод определения координат характерной точки	Средняя квадратическая погрешность положения характерной точки (M _i), м	Описание обозначения точки на местности (при наличии)
	X	Y			
1	2	3	4	5	6
1	480246.15	4218495.54	Картометрический метод	0.10	–
2	480432.74	4218441.48	Картометрический метод	0.10	–
3	480736.01	4218174.75	Картометрический метод	0.10	–
4	480743.08	4218168.51	Картометрический метод	0.10	–
5	480748.12	4218164.10	Картометрический метод	0.10	–
6	480788.00	4218147.39	Картометрический метод	0.10	–
7	480906.86	4218097.53	Картометрический метод	0.10	–
8	480995.18	4218023.28	Картометрический метод	0.10	–
9	481050.21	4218001.53	Картометрический метод	0.10	–
10	481124.17	4217990.10	Картометрический метод	0.10	–
11	480991.05	4217720.79	Картометрический метод	0.10	–
12	480974.40	4217687.10	Картометрический метод	0.10	–
13	480900.69	4217538.00	Картометрический метод	0.10	–
14	480950.16	4217574.51	Картометрический метод	0.10	–
15	481004.07	4217613.90	Картометрический метод	0.10	–
16	481033.31	4217637.48	Картометрический метод	0.10	–
17	481072.74	4217683.17	Картометрический метод	0.10	–
18	481080.50	4217672.67	Картометрический метод	0.10	–
19	481049.63	4217623.74	Картометрический метод	0.10	–
20	480942.07	4217543.43	Картометрический метод	0.10	–
21	480881.44	4217499.00	Картометрический метод	0.10	–
22	480895.52	4217467.38	Картометрический метод	0.10	–
23	480885.31	4217430.99	Картометрический метод	0.10	–
24	480869.06	4217385.63	Картометрический метод	0.10	–
25	480888.46	4217375.97	Картометрический метод	0.10	–
26	480882.40	4217365.35	Картометрический	0.10	–

			метод		
27	480873.75	4217351.67	Картометрический метод	0.10	–
28	480864.91	4217337.66	Картометрический метод	0.10	–
29	480856.45	4217324.28	Картометрический метод	0.10	–
30	480849.63	4217314.68	Картометрический метод	0.10	–
31	480845.58	4217315.22	Картометрический метод	0.10	–
32	480836.99	4217291.16	Картометрический метод	0.10	–
33	480825.19	4217293.77	Картометрический метод	0.10	–
34	480816.48	4217279.19	Картометрический метод	0.10	–
35	480817.69	4217276.61	Картометрический метод	0.10	–
36	480817.20	4217265.54	Картометрический метод	0.10	–
37	480812.92	4217259.27	Картометрический метод	0.10	–
38	480804.45	4217243.28	Картометрический метод	0.10	–
39	480807.56	4217241.63	Картометрический метод	0.10	–
40	480803.57	4217232.87	Картометрический метод	0.10	–
41	480796.67	4217234.73	Картометрический метод	0.10	–
42	480787.74	4217209.86	Картометрический метод	0.10	–
43	480789.22	4217204.01	Картометрический метод	0.10	–
44	480776.84	4217185.23	Картометрический метод	0.10	–
45	480770.47	4217181.21	Картометрический метод	0.10	–
46	480697.43	4217037.66	Картометрический метод	0.10	–
47	480708.92	4217031.81	Картометрический метод	0.10	–
48	480677.73	4216978.08	Картометрический метод	0.10	–
49	480674.31	4216980.27	Картометрический метод	0.10	–
50	480638.84	4216932.42	Картометрический метод	0.10	–
51	480645.70	4216928.04	Картометрический метод	0.10	–
52	480627.02	4216898.43	Картометрический метод	0.10	–
53	480625.07	4216899.18	Картометрический метод	0.10	–
54	480620.71	4216891.89	Картометрический метод	0.10	–
55	480619.20	4216892.70	Картометрический метод	0.10	–
56	480615.46	4216885.89	Картометрический метод	0.10	–
57	480617.59	4216884.63	Картометрический метод	0.10	–
58	480613.24	4216876.98	Картометрический метод	0.10	–
59	480615.88	4216875.69	Картометрический метод	0.10	–
60	480611.27	4216866.63	Картометрический метод	0.10	–

			метод		
61	480600.13	4216849.68	Картометрический метод	0.10	–
62	480573.51	4216783.95	Картометрический метод	0.10	–
63	480557.93	4216643.88	Картометрический метод	0.10	–
64	480557.97	4216629.36	Картометрический метод	0.10	–
65	480559.55	4216628.56	Картометрический метод	0.10	–
66	480559.71	4216628.46	Картометрический метод	0.10	–
67	480560.81	4216627.92	Картометрический метод	0.10	–
68	480539.98	4216587.54	Картометрический метод	0.10	–
69	480528.44	4216567.53	Картометрический метод	0.10	–
70	480514.05	4216540.56	Картометрический метод	0.10	–
71	480492.11	4216553.10	Картометрический метод	0.10	–
72	480486.40	4216530.87	Картометрический метод	0.10	–
73	480468.48	4216502.52	Картометрический метод	0.10	–
74	480486.22	4216489.98	Картометрический метод	0.10	–
75	480469.85	4216465.35	Картометрический метод	0.10	–
76	480444.32	4216417.08	Картометрический метод	0.10	–
77	480440.44	4216419.42	Картометрический метод	0.10	–
78	480417.90	4216379.73	Картометрический метод	0.10	–
79	480401.47	4216350.24	Картометрический метод	0.10	–
80	480398.59	4216346.28	Картометрический метод	0.10	–
81	480395.99	4216342.68	Картометрический метод	0.10	–
82	480392.12	4216337.34	Картометрический метод	0.10	–
83	480381.85	4216342.89	Картометрический метод	0.10	–
84	480369.68	4216327.65	Картометрический метод	0.10	–
85	480365.35	4216322.25	Картометрический метод	0.10	–
86	480365.36	4216322.25	Картометрический метод	0.10	–
87	480365.34	4216322.22	Картометрический метод	0.10	–
88	480380.68	4216306.47	Картометрический метод	0.10	–
89	480354.34	4216283.46	Картометрический метод	0.10	–
90	480344.99	4216291.65	Картометрический метод	0.10	–
91	480334.31	4216300.08	Картометрический метод	0.10	–
92	480328.90	4216309.26	Картометрический метод	0.10	–
93	480320.47	4216323.54	Картометрический метод	0.10	–
94	480317.58	4216330.53	Картометрический метод	0.10	–

			метод		
95	480308.70	4216351.86	Картометрический метод	0.10	–
96	480333.49	4216414.86	Картометрический метод	0.10	–
97	480326.19	4216419.33	Картометрический метод	0.10	–
98	480327.32	4216423.32	Картометрический метод	0.10	–
99	480419.93	4216627.95	Картометрический метод	0.10	–
100	480376.15	4216637.16	Картометрический метод	0.10	–
101	480344.28	4216632.00	Картометрический метод	0.10	–
102	480312.26	4216603.14	Картометрический метод	0.10	–
103	480312.18	4216603.11	Картометрический метод	0.10	–
104	480291.84	4216594.68	Картометрический метод	0.10	–
105	480255.24	4216587.99	Картометрический метод	0.10	–
106	480216.88	4216586.61	Картометрический метод	0.10	–
107	480172.88	4216586.25	Картометрический метод	0.10	–
108	480130.65	4216583.07	Картометрический метод	0.10	–
109	480077.87	4216554.57	Картометрический метод	0.10	–
110	480026.13	4216521.84	Картометрический метод	0.10	–
111	480002.80	4216491.84	Картометрический метод	0.10	–
112	479953.80	4216365.84	Картометрический метод	0.10	–
113	479950.78	4216297.74	Картометрический метод	0.10	–
114	479941.62	4216254.66	Картометрический метод	0.10	–
115	479914.04	4216194.72	Картометрический метод	0.10	–
116	479898.65	4216151.67	Картометрический метод	0.10	–
117	479885.95	4216106.55	Картометрический метод	0.10	–
118	479866.31	4216084.47	Картометрический метод	0.10	–
119	479835.50	4216001.85	Картометрический метод	0.10	–
120	479883.11	4215935.37	Картометрический метод	0.10	–
121	479898.49	4215905.97	Картометрический метод	0.10	–
122	479924.82	4215879.39	Картометрический метод	0.10	–
123	479925.74	4215878.46	Картометрический метод	0.10	–
124	479933.22	4215870.91	Картометрический метод	0.10	–
125	479896.29	4215833.76	Картометрический метод	0.10	–
126	479892.92	4215826.56	Картометрический метод	0.10	–
127	479882.42	4215804.15	Картометрический метод	0.10	–
128	479874.91	4215793.20	Картометрический метод	0.10	–

			метод		
129	479864.16	4215787.92	Картометрический метод	0.10	–
130	479834.10	4215743.22	Картометрический метод	0.10	–
131	479824.31	4215709.62	Картометрический метод	0.10	–
132	479821.50	4215674.61	Картометрический метод	0.10	–
133	479814.60	4215651.36	Картометрический метод	0.10	–
134	479809.29	4215629.13	Картометрический метод	0.10	–
135	479801.79	4215597.48	Картометрический метод	0.10	–
136	479762.42	4215608.58	Картометрический метод	0.10	–
137	479736.91	4215609.57	Картометрический метод	0.10	–
138	479704.27	4215655.17	Картометрический метод	0.10	–
139	479661.49	4215698.79	Картометрический метод	0.10	–
140	479551.99	4215810.42	Картометрический метод	0.10	–
141	479413.68	4215960.48	Картометрический метод	0.10	–
142	479374.86	4216003.02	Картометрический метод	0.10	–
143	479309.30	4216074.69	Картометрический метод	0.10	–
144	479317.94	4216160.85	Картометрический метод	0.10	–
145	479325.50	4216236.21	Картометрический метод	0.10	–
146	479261.97	4216288.29	Картометрический метод	0.10	–
147	479098.50	4216407.36	Картометрический метод	0.10	–
148	479098.87	4216407.66	Картометрический метод	0.10	–
149	479094.23	4216411.05	Картометрический метод	0.10	–
150	479063.54	4216447.29	Картометрический метод	0.10	–
151	479067.51	4216450.59	Картометрический метод	0.10	–
152	479096.96	4216414.11	Картометрический метод	0.10	–
153	479102.34	4216410.33	Картометрический метод	0.10	–
154	479197.27	4216484.04	Картометрический метод	0.10	–
155	479203.78	4216481.13	Картометрический метод	0.10	–
156	479205.41	4216484.52	Картометрический метод	0.10	–
157	479209.03	4216487.25	Картометрический метод	0.10	–
158	479216.83	4216490.61	Картометрический метод	0.10	–
159	479219.26	4216491.66	Картометрический метод	0.10	–
160	479241.21	4216482.24	Картометрический метод	0.10	–
161	479258.02	4216530.30	Картометрический метод	0.10	–
162	479316.11	4216653.06	Картометрический метод	0.10	–

			метод		
163	479332.75	4216643.91	Картометрический метод	0.10	–
164	479405.04	4216604.22	Картометрический метод	0.10	–
165	479497.04	4216553.70	Картометрический метод	0.10	–
166	479491.06	4216515.09	Картометрический метод	0.10	–
167	479453.95	4216430.01	Картометрический метод	0.10	–
168	479452.41	4216415.49	Картометрический метод	0.10	–
169	479445.54	4216401.00	Картометрический метод	0.10	–
170	479471.99	4216366.71	Картометрический метод	0.10	–
171	479485.60	4216358.61	Картометрический метод	0.10	–
172	479475.31	4216331.46	Картометрический метод	0.10	–
173	479549.58	4216273.98	Картометрический метод	0.10	–
174	479611.36	4216247.67	Картометрический метод	0.10	–
175	479653.84	4216233.54	Картометрический метод	0.10	–
176	479698.33	4216218.06	Картометрический метод	0.10	–
177	479713.60	4216222.53	Картометрический метод	0.10	–
178	479756.96	4216321.89	Картометрический метод	0.10	–
179	479757.26	4216322.55	Картометрический метод	0.10	–
180	479757.68	4216323.57	Картометрический метод	0.10	–
181	479758.36	4216325.22	Картометрический метод	0.10	–
182	479760.82	4216331.07	Картометрический метод	0.10	–
183	479767.10	4216347.27	Картометрический метод	0.10	–
184	479784.70	4216340.34	Картометрический метод	0.10	–
185	479796.44	4216369.92	Картометрический метод	0.10	–
186	479778.60	4216376.52	Картометрический метод	0.10	–
187	479769.18	4216380.00	Картометрический метод	0.10	–
188	479767.19	4216380.75	Картометрический метод	0.10	–
189	479760.87	4216387.53	Картометрический метод	0.10	–
190	479784.59	4216440.30	Картометрический метод	0.10	–
191	479852.37	4216530.75	Картометрический метод	0.10	–
192	479917.84	4216590.51	Картометрический метод	0.10	–
193	479875.30	4216588.14	Картометрический метод	0.10	–
194	479853.61	4216614.18	Картометрический метод	0.10	–
195	479787.87	4216610.73	Картометрический метод	0.10	–
196	479782.00	4216617.51	Картометрический метод	0.10	–

			метод		
197	479770.81	4216608.42	Картометрический метод	0.10	–
198	479700.10	4216572.75	Картометрический метод	0.10	–
199	479668.90	4216612.26	Картометрический метод	0.10	–
200	479694.80	4216636.77	Картометрический метод	0.10	–
201	479703.76	4216650.54	Картометрический метод	0.10	–
202	479714.40	4216666.86	Картометрический метод	0.10	–
203	479712.77	4216669.77	Картометрический метод	0.10	–
204	479704.61	4216684.35	Картометрический метод	0.10	–
205	479715.80	4216696.98	Картометрический метод	0.10	–
206	479766.33	4216725.73	Картометрический метод	0.10	–
207	479787.86	4216773.31	Картометрический метод	0.10	–
208	479805.27	4216801.21	Картометрический метод	0.10	–
209	479805.27	4216801.21	Картометрический метод	0.10	–
210	479777.34	4216829.79	Картометрический метод	0.10	–
211	479791.67	4216843.71	Картометрический метод	0.10	–
212	479805.88	4216857.60	Картометрический метод	0.10	–
213	479820.28	4216871.64	Картометрический метод	0.10	–
214	479848.15	4216843.17	Картометрический метод	0.10	–
215	479850.40	4216840.93	Картометрический метод	0.10	–
216	479876.28	4216853.12	Картометрический метод	0.10	–
217	479883.27	4216856.70	Картометрический метод	0.10	–
218	479883.83	4216856.99	Картометрический метод	0.10	–
219	479884.41	4216857.24	Картометрический метод	0.10	–
220	479885.00	4216857.45	Картометрический метод	0.10	–
221	479885.61	4216857.62	Картометрический метод	0.10	–
222	479886.22	4216857.75	Картометрический метод	0.10	–
223	479886.84	4216857.86	Картометрический метод	0.10	–
224	479887.46	4216857.92	Картометрический метод	0.10	–
225	479926.51	4216860.56	Картометрический метод	0.10	–
226	479941.23	4216864.95	Картометрический метод	0.10	–
227	479979.50	4216874.49	Картометрический метод	0.10	–
228	480038.62	4216888.68	Картометрический метод	0.10	–
229	480040.89	4216885.38	Картометрический метод	0.10	–
230	480040.90	4216885.36	Картометрический метод	0.10	–

			метод		
231	480061.16	4216905.36	Картометрический метод	0.10	–
232	480080.71	4216917.57	Картометрический метод	0.10	–
233	480083.16	4216919.10	Картометрический метод	0.10	–
234	480088.20	4216922.34	Картометрический метод	0.10	–
235	480104.30	4216934.94	Картометрический метод	0.10	–
236	480123.90	4216942.65	Картометрический метод	0.10	–
237	480175.70	4216953.15	Картометрический метод	0.10	–
238	480205.09	4216952.46	Картометрический метод	0.10	–
239	480242.20	4216942.65	Картометрический метод	0.10	–
240	480246.13	4216940.16	Картометрический метод	0.10	–
241	480252.00	4216936.44	Картометрический метод	0.10	–
242	480270.90	4216924.47	Картометрический метод	0.10	–
243	480294.00	4216917.45	Картометрический метод	0.10	–
244	480299.83	4216940.70	Картометрический метод	0.10	–
245	480312.14	4216964.22	Картометрический метод	0.10	–
246	480236.93	4216998.42	Картометрический метод	0.10	–
247	480207.89	4217013.18	Картометрический метод	0.10	–
248	480203.58	4217017.08	Картометрический метод	0.10	–
249	480203.03	4217017.59	Картометрический метод	0.10	–
250	480160.95	4217056.35	Картометрический метод	0.10	–
251	480135.24	4217074.38	Картометрический метод	0.10	–
252	480132.40	4217076.39	Картометрический метод	0.10	–
253	480122.36	4217083.53	Картометрический метод	0.10	–
254	480111.03	4217094.60	Картометрический метод	0.10	–
255	480110.01	4217095.59	Картометрический метод	0.10	–
256	480106.25	4217099.25	Картометрический метод	0.10	–
257	480095.99	4217109.30	Картометрический метод	0.10	–
258	480061.80	4217142.78	Картометрический метод	0.10	–
259	480062.90	4217143.86	Картометрический метод	0.10	–
260	480061.32	4217145.42	Картометрический метод	0.10	–
261	480060.23	4217144.32	Картометрический метод	0.10	–
262	479958.80	4217242.80	Картометрический метод	0.10	–
263	479876.30	4217322.06	Картометрический метод	0.10	–
264	479837.59	4217359.23	Картометрический метод	0.10	–

			метод		
265	479786.68	4217400.66	Картометрический метод	0.10	–
266	479712.27	4217444.67	Картометрический метод	0.10	–
267	479542.52	4217517.18	Картометрический метод	0.10	–
268	479542.53	4217517.21	Картометрический метод	0.10	–
269	479542.50	4217517.20	Картометрический метод	0.10	–
270	479423.65	4217567.95	Картометрический метод	0.10	–
271	479295.00	4217622.90	Картометрический метод	0.10	–
272	478973.00	4217760.50	Картометрический метод	0.10	–
273	478940.25	4217774.45	Картометрический метод	0.10	–
274	478930.55	4217779.15	Картометрический метод	0.10	–
275	478914.70	4217788.75	Картометрический метод	0.10	–
276	478899.65	4217798.45	Картометрический метод	0.10	–
277	478888.80	4217805.90	Картометрический метод	0.10	–
278	478877.45	4217814.40	Картометрический метод	0.10	–
279	478867.35	4217822.80	Картометрический метод	0.10	–
280	478860.60	4217828.80	Картометрический метод	0.10	–
281	478845.75	4217842.60	Картометрический метод	0.10	–
282	478831.95	4217856.00	Картометрический метод	0.10	–
283	478818.95	4217870.85	Картометрический метод	0.10	–
284	478813.85	4217878.45	Картометрический метод	0.10	–
285	478809.10	4217886.25	Картометрический метод	0.10	–
286	478805.50	4217894.75	Картометрический метод	0.10	–
287	478802.35	4217902.30	Картометрический метод	0.10	–
288	478799.50	4217911.55	Картометрический метод	0.10	–
289	478797.55	4217919.55	Картометрический метод	0.10	–
290	478794.40	4217934.25	Картометрический метод	0.10	–
291	478792.05	4217948.70	Картометрический метод	0.10	–
292	478787.85	4217977.70	Картометрический метод	0.10	–
293	478778.15	4218053.20	Картометрический метод	0.10	–
294	478811.85	4218060.85	Картометрический метод	0.10	–
295	478897.35	4218080.15	Картометрический метод	0.10	–
296	478897.34	4218091.36	Картометрический метод	0.10	–
297	478897.35	4218143.05	Картометрический метод	0.10	–
298	479034.40	4218182.30	Картометрический метод	0.10	–

			метод		
299	479050.75	4218134.15	Картометрический метод	0.10	–
300	479115.30	4217944.52	Картометрический метод	0.10	–
301	479188.00	4217962.90	Картометрический метод	0.10	–
302	479331.45	4217999.25	Картометрический метод	0.10	–
303	479331.48	4217999.23	Картометрический метод	0.10	–
304	479331.47	4217999.25	Картометрический метод	0.10	–
305	479654.71	4218082.41	Картометрический метод	0.10	–
306	479753.32	4218107.79	Картометрический метод	0.10	–
307	479726.75	4218442.92	Картометрический метод	0.10	–
308	479753.32	4218439.98	Картометрический метод	0.10	–
1	480246.15	4218495.54	Картометрический метод	0.10	–

3. Сведения о характерных точках части (частей) границы объекта

Обозначение характерных точек части границы	Координаты, м		Метод определения координат характерной точки	Средняя квадратическая погрешность положения характерной точки (M _i), м	Описание обозначения точки на местности (при наличии)
	X	Y			
1	2	3	4	5	6
–	–	–	–	–	–

Текстовое описание местоположения границ объекта

Прохождение границы		Описание прохождения границы
от точки	до точки	
1	2	3
1	2	–
2	3	–
3	4	–
4	5	–
5	6	–
6	7	–
7	8	–
8	9	–
9	10	–
10	11	–
11	12	–
12	13	–
13	14	–
14	15	–
15	16	–
16	17	–
17	18	–
18	19	–
19	20	–
20	21	–
21	22	–
22	23	–
23	24	–
24	25	–

25	26	-
26	27	-
27	28	-
28	29	-
29	30	-
30	31	-
31	32	-
32	33	-
33	34	-
34	35	-
35	36	-
36	37	-
37	38	-
38	39	-
39	40	-
40	41	-
41	42	-
42	43	-
43	44	-
44	45	-
45	46	-
46	47	-
47	48	-
48	49	-
49	50	-
50	51	-
51	52	-
52	53	-
53	54	-
54	55	-
55	56	-
56	57	-
57	58	-
58	59	-
59	60	-
60	61	-
61	62	-
62	63	-
63	64	-
64	65	-
65	66	-
66	67	-
67	68	-
68	69	-
69	70	-
70	71	-
71	72	-
72	73	-
73	74	-
74	75	-
75	76	-
76	77	-
77	78	-
78	79	-
79	80	-
80	81	-
81	82	-

82	83	–
83	84	–
84	85	–
85	86	–
86	87	–
87	88	–
88	89	–
89	90	вдоль леса
90	91	вдоль леса
91	92	вдоль леса
92	93	вдоль леса
93	94	вдоль леса
94	95	вдоль леса
95	96	вдоль леса
96	97	вдоль леса
97	98	вдоль леса
98	99	вдоль леса
99	100	вдоль леса
100	101	вдоль леса
101	102	вдоль леса
102	103	вдоль леса
103	104	вдоль леса
104	105	вдоль леса
105	106	вдоль леса
106	107	вдоль леса
107	108	вдоль леса
108	109	вдоль леса
109	110	вдоль леса
110	111	вдоль леса
111	112	вдоль леса
112	113	вдоль леса
113	114	вдоль леса
114	115	вдоль леса
115	116	вдоль леса
116	117	вдоль леса
117	118	вдоль леса
118	119	вдоль леса
119	120	вдоль леса
120	121	вдоль леса
121	122	вдоль леса
122	123	вдоль леса
123	124	вдоль леса
124	125	вдоль леса
125	126	вдоль леса
126	127	вдоль леса
127	128	вдоль леса
128	129	вдоль леса
129	130	вдоль леса
130	131	вдоль леса
131	132	вдоль леса
132	133	вдоль леса
133	134	вдоль леса
134	135	вдоль леса
135	136	вдоль леса
136	137	вдоль леса
137	138	вдоль леса
138	139	вдоль леса

139	140	вдоль леса
140	141	вдоль леса
141	142	вдоль леса
142	143	вдоль леса
143	144	–
144	145	–
145	146	–
146	147	–
147	148	–
148	149	–
149	150	–
150	151	–
151	152	–
152	153	–
153	154	–
154	155	–
155	156	–
156	157	–
157	158	–
158	159	–
159	160	–
160	161	–
161	162	–
162	163	–
163	164	–
164	165	–
165	166	–
166	167	–
167	168	–
168	169	–
169	170	–
170	171	–
171	172	–
172	173	–
173	174	–
174	175	–
175	176	–
176	177	–
177	178	–
178	179	–
179	180	–
180	181	–
181	182	–
182	183	–
183	184	–
184	185	–
185	186	–
186	187	–
187	188	–
188	189	–
189	190	–
190	191	–
191	192	–
192	193	–
193	194	–
194	195	–
195	196	–

196	197	–
197	198	–
198	199	–
199	200	–
200	201	–
201	202	–
202	203	–
203	204	–
204	205	–
205	206	–
206	207	–
207	208	–
208	209	–
209	210	–
210	211	–
211	212	–
212	213	–
213	214	–
214	215	–
215	216	–
216	217	–
217	218	–
218	219	–
219	220	–
220	221	–
221	222	–
222	223	–
223	224	–
224	225	–
225	226	–
226	227	–
227	228	–
228	229	–
229	230	–
230	231	–
231	232	–
232	233	–
233	234	–
234	235	–
235	236	–
236	237	–
237	238	–
238	239	–
239	240	–
240	241	–
241	242	–
242	243	–
243	244	по дороге
244	245	по дороге
245	246	по дороге
246	247	по дороге
247	248	по дороге
248	249	по дороге
249	250	по дороге
250	251	по дороге
251	252	по дороге
252	253	по дороге

253	254	по дороге
254	255	по дороге
255	256	по дороге
256	257	по дороге
257	258	по дороге
258	259	по дороге
259	260	по дороге
260	261	по дороге
261	262	по дороге
262	263	по дороге
263	264	по дороге
264	265	по дороге
265	266	по дороге
266	267	по дороге
267	268	по дороге
268	269	по дороге
269	270	по дороге
270	271	по дороге
271	272	по дороге
272	273	по дороге
273	274	по дороге
274	275	по дороге
275	276	по дороге
276	277	по дороге
277	278	по дороге
278	279	по дороге
279	280	по дороге
280	281	по дороге
281	282	по дороге
282	283	по дороге
283	284	по дороге
284	285	по дороге
285	286	по дороге
286	287	по дороге
287	288	по дороге
288	289	по дороге
289	290	по дороге
290	291	по дороге
291	292	по дороге
292	293	по дороге
293	294	–
294	295	–
295	296	–
296	297	–
297	298	–
298	299	–
299	300	–
300	301	–
301	302	–
302	303	–
303	304	–
304	305	–
305	306	–
306	307	–
307	308	–
308	1	–

ОПИСАНИЕ МЕСТОПОЛОЖЕНИЯ ГРАНИЦ
населенного пункта поселок Двуречье
План границ объекта

Масштаб 1:12 000



Используемые условные знаки и обозначения:

 - граница населенного пункта, сведения о которой вносятся в ЕГРН

 - границы земельных участков, учтенных в ЕГРН

54:19:16460339 - номер земельного участка учтенного в ЕГРН

• 1 - характерная точка границы населенного пункта

Подпись



Николаев А.А.

Дата

12 июля 2019 г.

ОПИСАНИЕ МЕСТОПОЛОЖЕНИЯ ГРАНИЦ

Граница населенного пункта станция Издревая

(наименование объекта, местоположение границ которого описано (далее - объект))

Раздел 1

Сведения об объекте		
№ п/п	Характеристики объекта	Описание характеристик
1	2	3
1	Местоположение объекта	630554, Новосибирская обл, Новосибирский р-н, Издревая ст
2	Площадь объекта +/- величина погрешности определения площади (Р+/- Дельта Р)	435100 кв.м ± 231 кв.м
3	Иные характеристики объекта	–

Раздел 2

Сведения о местоположении границ объекта					
1. Система координат <u>МСК НСО, зона 4</u>					
2. Сведения о характерных точках границ объекта					
Обозначение характерных точек границ	Координаты, м		Метод определения координат характерной точки	Средняя квадратическая погрешность положения характерной точки (M _t), м	Описание обозначения точки на местности (при наличии)
	X	Y			
1	2	3	4	5	6
Граница(1)	–	–	–	–	–
1	481852.73	4216102.80	Картометрический метод	0.10	–
2	481926.84	4216168.92	Картометрический метод	0.10	–
3	481934.70	4216194.21	Картометрический метод	0.10	–
4	481965.49	4216291.51	Картометрический метод	0.10	–
5	481973.65	4216317.30	Картометрический метод	0.10	–
6	481974.19	4216318.99	Картометрический метод	0.10	–
7	481975.70	4216325.67	Картометрический метод	0.10	–
8	481976.27	4216328.20	Картометрический метод	0.10	–
9	482019.80	4216355.19	Картометрический метод	0.10	–
10	482102.45	4216406.43	Картометрический метод	0.10	–
11	482104.44	4216405.26	Картометрический метод	0.10	–
12	482155.40	4216411.18	Картометрический метод	0.10	–
13	482166.20	4216415.26	Картометрический метод	0.10	–
14	482168.71	4216416.21	Картометрический метод	0.10	–
15	482220.15	4216428.30	Картометрический метод	0.10	–
16	482249.43	4216412.79	Картометрический метод	0.10	–
17	482293.00	4216421.86	Картометрический метод	0.10	–
18	482322.27	4216439.16	Картометрический метод	0.10	–
19	482341.09	4216426.99	Картометрический метод	0.10	–
20	482349.62	4216439.31	Картометрический метод	0.10	–
21	482337.15	4216447.96	Картометрический метод	0.10	–
22	482350.87	4216456.06	Картометрический метод	0.10	–
23	482369.95	4216470.93	Картометрический метод	0.10	–
24	482402.67	4216477.65	Картометрический метод	0.10	–
25	482486.84	4216501.75	Картометрический метод	0.10	–

26	482494.13	4216507.19	Картометрический метод	0.10	–
27	482501.41	4216512.63	Картометрический метод	0.10	–
28	482508.82	4216514.79	Картометрический метод	0.10	–
29	482516.24	4216516.96	Картометрический метод	0.10	–
30	482524.41	4216525.15	Картометрический метод	0.10	–
31	482541.88	4216532.01	Картометрический метод	0.10	–
32	482669.77	4216567.93	Картометрический метод	0.10	–
33	482669.85	4216567.95	Картометрический метод	0.10	–
34	482786.96	4216611.75	Картометрический метод	0.10	–
35	482966.16	4216617.24	Картометрический метод	0.10	–
36	483129.67	4216645.35	Картометрический метод	0.10	–
37	483147.66	4216693.50	Картометрический метод	0.10	–
38	483142.79	4216728.12	Картометрический метод	0.10	–
39	483137.30	4216767.12	Картометрический метод	0.10	–
40	483029.37	4216703.01	Картометрический метод	0.10	–
41	483001.85	4216742.04	Картометрический метод	0.10	–
42	483014.95	4216768.38	Картометрический метод	0.10	–
43	483020.35	4216776.03	Картометрический метод	0.10	–
44	483036.96	4216828.68	Картометрический метод	0.10	–
45	483036.99	4216842.36	Картометрический метод	0.10	–
46	483037.18	4216930.74	Картометрический метод	0.10	–
47	482892.78	4216901.67	Картометрический метод	0.10	–
48	482884.22	4216922.69	Картометрический метод	0.10	–
49	482850.88	4216907.15	Картометрический метод	0.10	–
50	482860.05	4216889.79	Картометрический метод	0.10	–
51	482834.57	4216876.86	Картометрический метод	0.10	–
52	482832.92	4216879.77	Картометрический метод	0.10	–
53	482821.84	4216874.07	Картометрический метод	0.10	–
54	482822.58	4216872.51	Картометрический метод	0.10	–
55	482823.27	4216871.05	Картометрический метод	0.10	–
56	482784.01	4216851.18	Картометрический метод	0.10	–
57	482775.81	4216847.02	Картометрический метод	0.10	–
58	482685.66	4216801.28	Картометрический метод	0.10	–
59	482655.92	4216795.98	Картометрический метод	0.10	–

60	482607.79	4216774.17	Картометрический метод	0.10	–
61	482601.82	4216773.20	Картометрический метод	0.10	–
62	482561.93	4216750.04	Картометрический метод	0.10	–
63	482544.65	4216744.66	Картометрический метод	0.10	–
64	482518.72	4216760.07	Картометрический метод	0.10	–
65	482497.41	4216750.83	Картометрический метод	0.10	–
66	482464.90	4216729.83	Картометрический метод	0.10	–
67	482475.83	4216710.37	Картометрический метод	0.10	–
68	482477.49	4216704.03	Картометрический метод	0.10	–
69	482427.59	4216671.35	Картометрический метод	0.10	–
70	482407.37	4216703.15	Картометрический метод	0.10	–
71	482316.93	4216653.17	Картометрический метод	0.10	–
72	482276.56	4216630.07	Картометрический метод	0.10	–
73	482195.72	4216583.81	Картометрический метод	0.10	–
74	482199.69	4216576.13	Картометрический метод	0.10	–
75	482169.58	4216559.81	Картометрический метод	0.10	–
76	482161.42	4216555.38	Картометрический метод	0.10	–
77	482152.33	4216565.30	Картометрический метод	0.10	–
78	482133.79	4216552.68	Картометрический метод	0.10	–
79	482115.26	4216540.06	Картометрический метод	0.10	–
80	482119.79	4216526.46	Картометрический метод	0.10	–
81	482125.26	4216518.02	Картометрический метод	0.10	–
82	482048.97	4216479.43	Картометрический метод	0.10	–
83	481972.68	4216440.84	Картометрический метод	0.10	–
84	481969.31	4216447.02	Картометрический метод	0.10	–
85	481963.26	4216446.11	Картометрический метод	0.10	–
86	481893.77	4216410.08	Картометрический метод	0.10	–
87	481890.26	4216406.78	Картометрический метод	0.10	–
88	481867.46	4216396.82	Картометрический метод	0.10	–
89	481855.86	4216391.36	Картометрический метод	0.10	–
90	481848.67	4216387.98	Картометрический метод	0.10	–
91	481843.83	4216385.46	Картометрический метод	0.10	–
92	481838.98	4216382.93	Картометрический метод	0.10	–
93	481801.86	4216363.37	Картометрический метод	0.10	–

94	481792.73	4216358.47	Картометрический метод	0.10	–
95	481781.15	4216352.25	Картометрический метод	0.10	–
96	481782.78	4216345.47	Картометрический метод	0.10	–
97	481542.04	4216224.04	Картометрический метод	0.10	–
98	481563.91	4216227.56	Картометрический метод	0.10	–
99	481567.97	4216219.31	Картометрический метод	0.10	–
100	481579.94	4216195.02	Картометрический метод	0.10	–
101	481586.41	4216181.88	Картометрический метод	0.10	–
102	481654.31	4216196.20	Картометрический метод	0.10	–
103	481671.17	4216199.76	Картометрический метод	0.10	–
104	481690.02	4216203.75	Картометрический метод	0.10	–
105	481700.26	4216205.91	Картометрический метод	0.10	–
106	481722.43	4216178.88	Картометрический метод	0.10	–
107	481792.74	4216199.32	Картометрический метод	0.10	–
108	481801.66	4216201.92	Картометрический метод	0.10	–
109	481794.54	4216179.76	Картометрический метод	0.10	–
110	481782.86	4216143.35	Картометрический метод	0.10	–
111	481799.45	4216127.34	Картометрический метод	0.10	–
112	481814.93	4216112.40	Картометрический метод	0.10	–
1	481852.73	4216102.80	Картометрический метод	0.10	–
Граница1(2)	–	–	–	–	–
113	482268.32	4216703.89	Картометрический метод	0.10	–
114	482290.41	4216715.05	Картометрический метод	0.10	–
115	482293.47	4216714.57	Картометрический метод	0.10	–
116	482297.97	4216716.73	Картометрический метод	0.10	–
117	482394.25	4216763.01	Картометрический метод	0.10	–
118	482395.43	4216763.55	Картометрический метод	0.10	–
119	482398.79	4216764.99	Картометрический метод	0.10	–
120	482409.87	4216770.09	Картометрический метод	0.10	–
121	482421.53	4216775.27	Картометрический метод	0.10	–
122	482423.45	4216776.13	Картометрический метод	0.10	–
123	482426.29	4216777.37	Картометрический метод	0.10	–
124	482432.11	4216780.15	Картометрический метод	0.10	–
125	482434.13	4216780.77	Картометрический метод	0.10	–
126	482438.07	4216783.20	Картометрический метод	0.10	–

			метод		
127	482438.77	4216785.91	Картометрический метод	0.10	–
128	482450.71	4216791.70	Картометрический метод	0.10	–
129	482478.93	4216805.39	Картометрический метод	0.10	–
130	482537.81	4216833.95	Картометрический метод	0.10	–
131	482538.50	4216830.86	Картометрический метод	0.10	–
132	482542.65	4216812.19	Картометрический метод	0.10	–
133	482591.61	4216839.76	Картометрический метод	0.10	–
134	482590.38	4216844.04	Картометрический метод	0.10	–
135	482593.02	4216845.52	Картометрический метод	0.10	–
136	482591.41	4216849.96	Картометрический метод	0.10	–
137	482628.94	4216878.15	Картометрический метод	0.10	–
138	482637.91	4216862.06	Картометрический метод	0.10	–
139	482746.49	4216912.20	Картометрический метод	0.10	–
140	482740.60	4216924.60	Картометрический метод	0.10	–
141	482740.31	4216925.22	Картометрический метод	0.10	–
142	482699.57	4216973.13	Картометрический метод	0.10	–
143	482707.46	4216988.91	Картометрический метод	0.10	–
144	482671.56	4217042.76	Картометрический метод	0.10	–
145	482654.32	4217042.76	Картометрический метод	0.10	–
146	482626.33	4217075.76	Картометрический метод	0.10	–
147	482610.03	4217067.09	Картометрический метод	0.10	–
148	482592.34	4217056.02	Картометрический метод	0.10	–
149	482533.98	4217015.31	Картометрический метод	0.10	–
150	482506.10	4216996.20	Картометрический метод	0.10	–
151	482503.26	4217000.13	Картометрический метод	0.10	–
152	482498.98	4216997.73	Картометрический метод	0.10	–
153	482498.26	4216997.13	Картометрический метод	0.10	–
154	482467.83	4216970.37	Картометрический метод	0.10	–
155	482463.95	4216967.64	Картометрический метод	0.10	–
156	482457.82	4216977.24	Картометрический метод	0.10	–
157	482408.64	4217054.46	Картометрический метод	0.10	–
158	482387.64	4217087.46	Картометрический метод	0.10	–
159	482380.06	4217099.34	Картометрический метод	0.10	–
160	482129.10	4216973.31	Картометрический метод	0.10	–

			метод		
161	482141.55	4216896.00	Картометрический метод	0.10	–
162	482221.48	4216794.63	Картометрический метод	0.10	–
163	482266.29	4216707.99	Картометрический метод	0.10	–
113	482268.32	4216703.89	Картометрический метод	0.10	–

3. Сведения о характерных точках части (частей) границы объекта

Обозначение характерных точек части границы	Координаты, м		Метод определения координат характерной точки	Средняя квадратическая погрешность положения характерной точки (M _t), м	Описание обозначения точки на местности (при наличии)
	X	Y			
1	2	3	4	5	6
–	–	–	–	–	–

Текстовое описание местоположения границ объекта

Прохождение границы		Описание прохождения границы
от точки	до точки	
1	2	3
Граница 1(1)	–	–
1	2	–
2	3	–
3	4	–
4	5	–
5	6	–
6	7	–
7	8	–
8	9	–
9	10	–
10	11	–
11	12	–
12	13	–
13	14	–
14	15	–
15	16	–
16	17	–
17	18	–
18	19	–
19	20	–
20	21	–
21	22	–
22	23	–
23	24	–
24	25	–
25	26	–
26	27	–
27	28	–
28	29	–
29	30	–
30	31	–
31	32	–
32	33	–
33	34	–
34	35	–
35	36	–

36	37	–
37	38	–
38	39	–
39	40	–
40	41	–
41	42	–
42	43	–
43	44	–
44	45	–
45	46	–
46	47	–
47	48	–
48	49	–
49	50	–
50	51	–
51	52	–
52	53	–
53	54	–
54	55	–
55	56	–
56	57	–
57	58	–
58	59	–
59	60	–
60	61	–
61	62	–
62	63	–
63	64	–
64	65	–
65	66	–
66	67	–
67	68	–
68	69	–
69	70	–
70	71	вдоль железной дороги
71	72	вдоль железной дороги
72	73	вдоль железной дороги
73	74	–
74	75	–
75	76	–
76	77	–
77	78	–
78	79	–
79	80	–
80	81	–
81	82	–
82	83	–
83	84	–
84	85	–
85	86	–
86	87	–
87	88	–
88	89	–
89	90	–
90	91	–
91	92	–
92	93	–

93	94	-
94	95	-
95	96	-
96	97	-
97	98	-
98	99	-
99	100	-
100	101	-
101	102	-
102	103	-
103	104	-
104	105	-
105	106	-
106	107	-
107	108	-
108	109	-
109	110	-
110	111	-
111	112	-
112	1	-
Граница1(2)	-	-
113	114	-
114	115	-
115	116	-
116	117	-
117	118	-
118	119	-
119	120	-
120	121	-
121	122	-
122	123	-
123	124	-
124	125	-
125	126	-
126	127	-
127	128	-
128	129	-
129	130	-
130	131	-
131	132	-
132	133	-
133	134	-
134	135	-
135	136	-
136	137	-
137	138	-
138	139	-
139	140	-
140	141	-
141	142	-
142	143	-
143	144	-
144	145	-
145	146	-
146	147	-
147	148	-
148	149	по границе леса



149	150	по границе леса
150	151	по границе леса
151	152	по границе леса
152	153	по границе леса
153	154	по границе леса
154	155	–
155	156	–
156	157	–
157	158	–
158	159	–
159	160	–
160	161	–
161	162	–
162	163	–
163	113	–

ОПИСАНИЕ МЕСТОПОЛОЖЕНИЯ ГРАНИЦ
населенного пункта станция Издревая
План границ объекта

Масштаб 1:6 000



Используемые условные знаки и обозначения:

-  - граница населенного пункта, сведения о которой вносятся в ЕГРН
-  - границы земельных участков, учтенных в ЕГРН

54: 19:16460339 - номер земельного участка учтенного в ЕГРН

• 1 - характерная точка границы населенного пункта



Подпись

Николаев А.А.

Дата ".../2.9._" R

Л.

20/5лг.

ОПИСАНИЕ МЕСТОПОЛОЖЕНИЯ ГРАНИЦ

Граница населенного пункта поселок Каинская Заимка

(наименование объекта, местоположение границ которого описано (далее - объект))

Раздел 1

Сведения об объекте		
№ п/п	Характеристики объекта	Описание характеристик
1	2	3
1	Местоположение объекта	Новосибирская обл, Новосибирский р-н, Каинская Заимка п
2	Площадь объекта +/- величина погрешности определения площади (Р+/- Дельта Р)	8073701 кв.м ± 994 кв.м
3	Иные характеристики объекта	–

Раздел 2

Сведения о местоположении границ объекта					
1. Система координат <u>МСК НСО, зона 4</u>					
2. Сведения о характерных точках границ объекта					
Обозначение характерных точек границ	Координаты, м		Метод определения координат характерной точки	Средняя квадратическая погрешность положения характерной точки (M_t), м	Описание обозначения точки на местности (при наличии)
	X	Y			
1	2	3	4	5	6
1	467851.40	4213957.61	Картометрический метод	0.10	–
2	467857.96	4213955.62	Картометрический метод	0.10	–
3	467879.40	4213945.82	Картометрический метод	0.10	–
4	467902.57	4213935.21	Картометрический метод	0.10	–
5	467924.05	4213925.39	Картометрический метод	0.10	–
6	467976.78	4213913.06	Картометрический метод	0.10	–
7	467988.97	4213838.54	Картометрический метод	0.10	–
8	468021.69	4213747.69	Картометрический метод	0.10	–
9	468059.37	4213654.57	Картометрический метод	0.10	–
10	468117.17	4213567.51	Картометрический метод	0.10	–
11	468178.29	4213480.15	Картометрический метод	0.10	–
12	468219.20	4213418.92	Картометрический метод	0.10	–
13	468255.78	4213364.17	Картометрический метод	0.10	–
14	468273.73	4213374.96	Картометрический метод	0.10	–
15	468280.20	4213378.82	Картометрический метод	0.10	–
16	468396.70	4213277.34	Картометрический метод	0.10	–
17	468630.30	4213099.34	Картометрический метод	0.10	–
18	468636.69	4213057.75	Картометрический метод	0.10	–
19	468657.49	4212984.15	Картометрический метод	0.10	–
20	468665.50	4212934.54	Картометрический метод	0.10	–
21	468667.10	4212832.14	Картометрический метод	0.10	–
22	468679.90	4212755.34	Картометрический метод	0.10	–
23	468705.50	4212694.55	Картометрический метод	0.10	–
24	468743.89	4212660.94	Картометрический метод	0.10	–
25	468782.29	4212657.75	Картометрический метод	0.10	–
26	468811.10	4212675.34	Картометрический метод	0.10	–

			метод		
27	468849.50	4212712.14	Картометрический метод	0.10	–
28	468892.70	4212740.94	Картометрический метод	0.10	–
29	468927.89	4212724.94	Картометрический метод	0.10	–
30	468991.90	4212702.54	Картометрический метод	0.10	–
31	469035.10	4212704.14	Картометрический метод	0.10	–
32	469068.69	4212691.35	Картометрический метод	0.10	–
33	469156.31	4212659.35	Картометрический метод	0.10	–
34	469271.51	4212843.34	Картометрический метод	0.10	–
35	469346.70	4212776.14	Картометрический метод	0.10	–
36	469418.71	4212699.34	Картометрический метод	0.10	–
37	469445.43	4212676.84	Картометрический метод	0.10	–
38	469836.21	4212949.94	Картометрический метод	0.10	–
39	469900.31	4212883.03	Картометрический метод	0.10	–
40	470574.07	4212884.54	Картометрический метод	0.10	–
41	470574.39	4212884.43	Картометрический метод	0.10	–
42	470606.10	4212883.02	Картометрический метод	0.10	–
43	470637.66	4212879.71	Картометрический метод	0.10	–
44	470668.96	4212874.51	Картометрический метод	0.10	–
45	470699.91	4212867.45	Картометрический метод	0.10	–
46	470730.37	4212858.55	Картометрический метод	0.10	–
47	470760.24	4212847.83	Картометрический метод	0.10	–
48	470789.42	4212835.35	Картометрический метод	0.10	–
49	471299.93	4212598.68	Картометрический метод	0.10	–
50	471305.39	4212611.10	Картометрический метод	0.10	–
51	471316.91	4212648.23	Картометрический метод	0.10	–
52	471310.51	4212691.74	Картометрический метод	0.10	–
53	471301.56	4212723.74	Картометрический метод	0.10	–
54	471302.83	4212751.90	Картометрический метод	0.10	–
55	471320.75	4212771.10	Картометрический метод	0.10	–
56	471350.19	4212767.90	Картометрический метод	0.10	–
57	471397.06	4212796.77	Картометрический метод	0.10	–
58	471416.81	4212808.92	Картометрический метод	0.10	–
59	471510.25	4212867.80	Картометрический метод	0.10	–
60	471631.85	4212938.21	Картометрический метод	0.10	–

			метод		
61	471708.65	4212986.21	Картометрический метод	0.10	–
62	471752.17	4213005.40	Картометрический метод	0.10	–
63	471771.36	4212990.04	Картометрический метод	0.10	–
64	471811.04	4212943.96	Картометрический метод	0.10	–
65	471843.04	4212903.00	Картометрический метод	0.10	–
66	471908.32	4212845.41	Картометрический метод	0.10	–
67	471953.12	4212810.84	Картометрический метод	0.10	–
68	471996.64	4212767.32	Картометрический метод	0.10	–
69	472049.12	4212713.56	Картометрический метод	0.10	–
70	472049.12	4212691.80	Картометрический метод	0.10	–
71	472063.20	4212680.28	Картометрический метод	0.10	–
72	472078.55	4212659.80	Картометрический метод	0.10	–
73	472107.50	4212665.45	Картометрический метод	0.10	–
74	472244.85	4212531.14	Картометрический метод	0.10	–
75	472191.78	4212473.76	Картометрический метод	0.10	–
76	472125.99	4212401.83	Картометрический метод	0.10	–
77	472052.60	4212334.34	Картометрический метод	0.10	–
78	471974.05	4212271.96	Картометрический метод	0.10	–
79	471907.11	4212214.42	Картометрический метод	0.10	–
80	471907.00	4212214.31	Картометрический метод	0.10	–
81	471855.80	4212218.15	Картометрический метод	0.10	–
82	471800.76	4212266.78	Картометрический метод	0.10	–
83	471775.10	4212305.25	Картометрический метод	0.10	–
84	471593.89	4212103.11	Картометрический метод	0.10	–
85	471608.80	4212085.71	Картометрический метод	0.10	–
86	471635.68	4212047.32	Картометрический метод	0.10	–
87	471629.28	4212028.13	Картометрический метод	0.10	–
88	471604.91	4212008.86	Картометрический метод	0.10	–
89	471567.80	4212039.59	Картометрический метод	0.10	–
90	471545.16	4212048.76	Картометрический метод	0.10	–
91	471525.43	4212026.73	Картометрический метод	0.10	–
92	471496.13	4211992.09	Картометрический метод	0.10	–
93	471468.91	4211955.79	Картометрический метод	0.10	–
94	471443.84	4211917.98	Картометрический метод	0.10	–

			метод		
95	471177.00	4211488.86	Картометрический метод	0.10	–
96	471186.36	4211476.39	Картометрический метод	0.10	–
97	471229.87	4211411.11	Картометрический метод	0.10	–
98	471264.74	4211315.86	Картометрический метод	0.10	–
99	471232.31	4211273.35	Картометрический метод	0.10	–
100	471217.33	4211257.83	Картометрический метод	0.10	–
101	471203.44	4211243.42	Картометрический метод	0.10	–
102	471188.38	4211224.72	Картометрический метод	0.10	–
103	471143.74	4211169.30	Картометрический метод	0.10	–
104	471080.77	4211096.68	Картометрический метод	0.10	–
105	470962.70	4210991.78	Картометрический метод	0.10	–
106	470892.86	4210929.62	Картометрический метод	0.10	–
107	470871.53	4210907.88	Картометрический метод	0.10	–
108	470869.99	4210901.22	Картометрический метод	0.10	–
109	470869.21	4210901.21	Картометрический метод	0.10	–
110	470864.97	4210901.18	Картометрический метод	0.10	–
111	470863.08	4210901.14	Картометрический метод	0.10	–
112	470340.42	4210894.53	Картометрический метод	0.10	–
113	470340.46	4210897.42	Картометрический метод	0.10	–
114	470337.26	4210941.71	Картометрический метод	0.10	–
115	470334.36	4210982.31	Картометрический метод	0.10	–
116	470333.36	4210996.61	Картометрический метод	0.10	–
117	470330.46	4211036.61	Картометрический метод	0.10	–
118	470324.12	4211126.43	Картометрический метод	0.10	–
119	470323.06	4211141.21	Картометрический метод	0.10	–
120	470321.96	4211241.21	Картометрический метод	0.10	–
121	470317.58	4211306.40	Картометрический метод	0.10	–
122	470275.99	4211304.36	Картометрический метод	0.10	–
123	470239.37	4211302.03	Картометрический метод	0.10	–
124	470174.31	4211241.72	Картометрический метод	0.10	–
125	470158.87	4211227.56	Картометрический метод	0.10	–
126	470147.66	4211240.31	Картометрический метод	0.10	–
127	470088.36	4211288.42	Картометрический метод	0.10	–
128	470083.50	4211290.58	Картометрический метод	0.10	–

			метод		
129	470085.19	4211293.45	Картометрический метод	0.10	–
130	470071.70	4211307.02	Картометрический метод	0.10	–
131	470062.74	4211308.37	Картометрический метод	0.10	–
132	470062.37	4211307.32	Картометрический метод	0.10	–
133	470057.22	4211302.11	Картометрический метод	0.10	–
134	470006.96	4211324.21	Картометрический метод	0.10	–
135	470005.77	4211322.79	Картометрический метод	0.10	–
136	469986.63	4211341.61	Картометрический метод	0.10	–
137	469964.98	4211361.80	Картометрический метод	0.10	–
138	469954.43	4211371.56	Картометрический метод	0.10	–
139	469931.49	4211390.74	Картометрический метод	0.10	–
140	469932.77	4211392.04	Картометрический метод	0.10	–
141	469923.06	4211399.62	Картометрический метод	0.10	–
142	469912.62	4211399.43	Картометрический метод	0.10	–
143	469911.83	4211399.22	Картометрический метод	0.10	–
144	469859.48	4211385.34	Картометрический метод	0.10	–
145	469796.94	4211368.73	Картометрический метод	0.10	–
146	469743.67	4211400.79	Картометрический метод	0.10	–
147	469699.79	4211348.40	Картометрический метод	0.10	–
148	469706.22	4211342.52	Картометрический метод	0.10	–
149	469658.77	4211306.21	Картометрический метод	0.10	–
150	469611.37	4211283.18	Картометрический метод	0.10	–
151	469579.88	4211299.61	Картометрический метод	0.10	–
152	469574.98	4211317.08	Картометрический метод	0.10	–
153	469574.72	4211323.22	Картометрический метод	0.10	–
154	469577.84	4211324.40	Картометрический метод	0.10	–
155	469575.45	4211334.76	Картометрический метод	0.10	–
156	469582.83	4211337.21	Картометрический метод	0.10	–
157	469566.77	4211394.56	Картометрический метод	0.10	–
158	469564.84	4211429.95	Картометрический метод	0.10	–
159	469547.43	4211468.81	Картометрический метод	0.10	–
160	469588.61	4211534.00	Картометрический метод	0.10	–
161	469584.70	4211537.72	Картометрический метод	0.10	–
162	469501.06	4211604.49	Картометрический метод	0.10	–

			метод		
163	469518.86	4211634.84	Картометрический метод	0.10	–
164	469522.33	4211640.50	Картометрический метод	0.10	–
165	469515.65	4211652.56	Картометрический метод	0.10	–
166	469389.26	4211822.71	Картометрический метод	0.10	–
167	469381.97	4211833.47	Картометрический метод	0.10	–
168	469378.48	4211829.02	Картометрический метод	0.10	–
169	469361.94	4211854.81	Картометрический метод	0.10	–
170	469358.73	4211870.72	Картометрический метод	0.10	–
171	469340.55	4211900.88	Картометрический метод	0.10	–
172	469300.93	4211909.17	Картометрический метод	0.10	–
173	469250.71	4211905.31	Картометрический метод	0.10	–
174	469155.32	4211850.60	Картометрический метод	0.10	–
175	469150.99	4211850.94	Картометрический метод	0.10	–
176	469140.99	4211851.50	Картометрический метод	0.10	–
177	468984.47	4211796.69	Картометрический метод	0.10	–
178	468927.10	4211600.05	Картометрический метод	0.10	–
179	468912.35	4211583.40	Картометрический метод	0.10	–
180	468893.80	4211562.45	Картометрический метод	0.10	–
181	468875.00	4211541.35	Картометрический метод	0.10	–
182	468879.52	4211536.55	Картометрический метод	0.10	–
183	468875.57	4211532.95	Картометрический метод	0.10	–
184	468863.28	4211521.82	Картометрический метод	0.10	–
185	468842.15	4211499.43	Картометрический метод	0.10	–
186	468832.74	4211489.58	Картометрический метод	0.10	–
187	468817.90	4211473.60	Картометрический метод	0.10	–
188	468793.55	4211447.35	Картометрический метод	0.10	–
189	468785.45	4211438.65	Картометрический метод	0.10	–
190	468757.65	4211408.60	Картометрический метод	0.10	–
191	468725.10	4211372.10	Картометрический метод	0.10	–
192	468689.80	4211332.45	Картометрический метод	0.10	–
193	468690.00	4211295.97	Картометрический метод	0.10	–
194	468711.90	4211269.65	Картометрический метод	0.10	–
195	468711.56	4211262.89	Картометрический метод	0.10	–
196	468717.46	4211152.71	Картометрический метод	0.10	–

			метод		
197	468710.67	4211146.51	Картометрический метод	0.10	–
198	468718.71	4211129.33	Картометрический метод	0.10	–
199	468719.63	4211112.52	Картометрический метод	0.10	–
200	468720.07	4211101.61	Картометрический метод	0.10	–
201	468698.36	4211077.71	Картометрический метод	0.10	–
202	468704.70	4211070.05	Картометрический метод	0.10	–
203	468722.13	4211055.45	Картометрический метод	0.10	–
204	468758.46	4211026.30	Картометрический метод	0.10	–
205	468767.00	4211017.55	Картометрический метод	0.10	–
206	468784.60	4211001.15	Картометрический метод	0.10	–
207	468818.10	4210958.70	Картометрический метод	0.10	–
208	468862.65	4210960.20	Картометрический метод	0.10	–
209	468913.85	4210965.70	Картометрический метод	0.10	–
210	468940.15	4210941.85	Картометрический метод	0.10	–
211	468951.45	4210928.60	Картометрический метод	0.10	–
212	468968.95	4210917.85	Картометрический метод	0.10	–
213	469001.25	4210905.45	Картометрический метод	0.10	–
214	469001.40	4210892.65	Картометрический метод	0.10	–
215	469014.40	4210877.85	Картометрический метод	0.10	–
216	468859.75	4210875.85	Картометрический метод	0.10	–
217	468830.30	4210875.45	Картометрический метод	0.10	–
218	468729.79	4210874.33	Картометрический метод	0.10	–
219	468723.26	4210874.53	Картометрический метод	0.10	–
220	468561.31	4210872.21	Картометрический метод	0.10	–
221	468539.13	4210871.95	Картометрический метод	0.10	–
222	468411.93	4210870.07	Картометрический метод	0.10	–
223	468411.44	4210974.18	Картометрический метод	0.10	–
224	468370.56	4210975.17	Картометрический метод	0.10	–
225	468347.97	4210975.75	Картометрический метод	0.10	–
226	468318.38	4210975.64	Картометрический метод	0.10	–
227	468316.97	4210938.35	Картометрический метод	0.10	–
228	468317.48	4210880.42	Картометрический метод	0.10	–
229	468317.10	4210868.48	Картометрический метод	0.10	–
230	468284.00	4210867.95	Картометрический метод	0.10	–

			метод		
231	467864.13	4210862.38	Картометрический метод	0.10	–
232	467850.50	4210862.21	Картометрический метод	0.10	–
233	467766.67	4210815.43	Картометрический метод	0.10	–
234	467673.84	4210818.45	Картометрический метод	0.10	–
235	467663.31	4210818.80	Картометрический метод	0.10	–
236	467662.92	4210867.89	Картометрический метод	0.10	–
237	467666.51	4210894.86	Картометрический метод	0.10	–
238	467514.94	4210925.54	Картометрический метод	0.10	–
239	467521.62	4210943.52	Картометрический метод	0.10	–
240	467385.77	4211008.50	Картометрический метод	0.10	–
241	467353.23	4211010.57	Картометрический метод	0.10	–
242	467336.28	4210911.06	Картометрический метод	0.10	–
243	467337.56	4210904.23	Картометрический метод	0.10	–
244	467345.61	4210905.20	Картометрический метод	0.10	–
245	467413.11	4210881.15	Картометрический метод	0.10	–
246	467415.69	4210890.47	Картометрический метод	0.10	–
247	467466.20	4210881.07	Картометрический метод	0.10	–
248	467453.28	4210825.80	Картометрический метод	0.10	–
249	467024.53	4210839.68	Картометрический метод	0.10	–
250	467024.03	4210839.68	Картометрический метод	0.10	–
251	467023.12	4210839.70	Картометрический метод	0.10	–
252	467022.83	4210839.72	Картометрический метод	0.10	–
253	467020.50	4210839.79	Картометрический метод	0.10	–
254	467019.63	4210839.83	Картометрический метод	0.10	–
255	467019.42	4210839.83	Картометрический метод	0.10	–
256	467012.24	4210840.06	Картометрический метод	0.10	–
257	467010.33	4210840.12	Картометрический метод	0.10	–
258	467006.33	4210840.26	Картометрический метод	0.10	–
259	466939.90	4210842.42	Картометрический метод	0.10	–
260	466932.39	4210842.66	Картометрический метод	0.10	–
261	466863.62	4210844.88	Картометрический метод	0.10	–
262	466864.19	4210845.84	Картометрический метод	0.10	–
263	466884.18	4210879.66	Картометрический метод	0.10	–
264	466952.38	4210995.57	Картометрический метод	0.10	–

			метод		
265	466955.92	4211001.60	Картометрический метод	0.10	–
266	466972.58	4211048.72	Картометрический метод	0.10	–
267	466987.82	4211091.79	Картометрический метод	0.10	–
268	466986.32	4211369.18	Картометрический метод	0.10	–
269	466985.38	4211398.05	Картометрический метод	0.10	–
270	466977.32	4211646.37	Картометрический метод	0.10	–
271	467032.09	4211648.37	Картометрический метод	0.10	–
272	467034.38	4211622.16	Картометрический метод	0.10	–
273	467052.65	4211619.76	Картометрический метод	0.10	–
274	467065.01	4211623.15	Картометрический метод	0.10	–
275	467080.13	4211636.68	Картометрический метод	0.10	–
276	467106.82	4211660.85	Картометрический метод	0.10	–
277	467114.03	4211668.92	Картометрический метод	0.10	–
278	467124.82	4211674.90	Картометрический метод	0.10	–
279	467143.42	4211685.18	Картометрический метод	0.10	–
280	467399.87	4211904.65	Картометрический метод	0.10	–
281	467339.56	4212372.44	Картометрический метод	0.10	–
282	467266.97	4212369.41	Картометрический метод	0.10	–
283	467315.07	4212503.81	Картометрический метод	0.10	–
284	467326.99	4212531.78	Картометрический метод	0.10	–
285	467371.31	4212632.49	Картометрический метод	0.10	–
286	467429.99	4212759.60	Картометрический метод	0.10	–
287	467480.56	4212867.91	Картометрический метод	0.10	–
288	467498.07	4212895.20	Картометрический метод	0.10	–
289	467500.77	4212899.41	Картометрический метод	0.10	–
290	467504.97	4212905.01	Картометрический метод	0.10	–
291	467515.87	4212925.72	Картометрический метод	0.10	–
292	467519.46	4212933.12	Картометрический метод	0.10	–
293	467515.76	4212943.81	Картометрический метод	0.10	–
294	467516.66	4212946.92	Картометрический метод	0.10	–
295	467528.66	4212986.61	Картометрический метод	0.10	–
296	467534.46	4213005.82	Картометрический метод	0.10	–
297	467543.67	4213036.51	Картометрический метод	0.10	–
298	467552.97	4213067.31	Картометрический метод	0.10	–

			метод		
299	467561.66	4213102.81	Картометрический метод	0.10	–
300	467583.27	4213190.91	Картометрический метод	0.10	–
301	467618.96	4213336.41	Картометрический метод	0.10	–
302	467630.57	4213347.21	Картометрический метод	0.10	–
303	467636.57	4213352.01	Картометрический метод	0.10	–
304	467647.27	4213358.91	Картометрический метод	0.10	–
305	467654.39	4213364.17	Картометрический метод	0.10	–
306	467660.66	4213368.81	Картометрический метод	0.10	–
307	467673.56	4213379.51	Картометрический метод	0.10	–
308	467685.87	4213391.02	Картометрический метод	0.10	–
309	467697.27	4213403.32	Картометрический метод	0.10	–
310	467708.06	4213416.21	Картометрический метод	0.10	–
311	467717.86	4213429.81	Картометрический метод	0.10	–
312	467726.87	4213444.01	Картометрический метод	0.10	–
313	467735.07	4213458.71	Картометрический метод	0.10	–
314	467742.27	4213473.81	Картометрический метод	0.10	–
315	467744.57	4213479.71	Картометрический метод	0.10	–
316	467752.26	4213510.52	Картометрический метод	0.10	–
317	467749.66	4213513.21	Картометрический метод	0.10	–
318	467795.17	4213687.59	Картометрический метод	0.10	–
319	467798.56	4213701.02	Картометрический метод	0.10	–
320	467809.86	4213755.02	Картометрический метод	0.10	–
1	467851.40	4213957.61	Картометрический метод	0.10	–

3. Сведения о характерных точках части (частей) границы объекта

Обозначение характерных точек части границы	Координаты, м		Метод определения координат характерной точки	Средняя квадратическая погрешность положения характерной точки (M _i), м	Описание обозначения точки на местности (при наличии)
	X	Y			
1	2	3	4	5	6
–	–	–	–	–	–

Текстовое описание местоположения границ объекта

Прохождение границы		Описание прохождения границы
от точки	до точки	
1	2	3
1	2	–
2	3	–
3	4	–
4	5	–

5	6	-
6	7	-
7	8	-
8	9	-
9	10	-
10	11	-
11	12	-
12	13	-
13	14	-
14	15	-
15	16	-
16	17	-
17	18	-
18	19	-
19	20	-
20	21	-
21	22	-
22	23	-
23	24	-
24	25	-
25	26	-
26	27	-
27	28	-
28	29	-
29	30	-
30	31	-
31	32	-
32	33	-
33	34	-
34	35	-
35	36	-
36	37	-
37	38	-
38	39	-
39	40	-
40	41	-
41	42	-
42	43	-
43	44	-
44	45	-
45	46	-
46	47	-
47	48	-
48	49	-
49	50	-
50	51	-
51	52	-
52	53	-
53	54	-
54	55	-
55	56	-
56	57	-
57	58	-
58	59	-
59	60	-
60	61	-
61	62	-

62	63	–
63	64	–
64	65	–
65	66	–
66	67	–
67	68	–
68	69	–
69	70	–
70	71	–
71	72	–
72	73	–
73	74	–
74	75	по дороге
75	76	по дороге
76	77	по дороге
77	78	по дороге
78	79	по дороге
79	80	–
80	81	–
81	82	–
82	83	–
83	84	–
84	85	–
85	86	–
86	87	–
87	88	–
88	89	–
89	90	–
90	91	–
91	92	–
92	93	–
93	94	–
94	95	–
95	96	–
96	97	–
97	98	–
98	99	–
99	100	–
100	101	–
101	102	–
102	103	–
103	104	–
104	105	–
105	106	–
106	107	–
107	108	–
108	109	–
109	110	–
110	111	–
111	112	–
112	113	–
113	114	–
114	115	–
115	116	–
116	117	–
117	118	–
118	119	–

119	120	-
120	121	-
121	122	-
122	123	-
123	124	-
124	125	-
125	126	-
126	127	-
127	128	-
128	129	-
129	130	-
130	131	-
131	132	-
132	133	-
133	134	-
134	135	-
135	136	-
136	137	-
137	138	-
138	139	-
139	140	-
140	141	-
141	142	-
142	143	-
143	144	-
144	145	-
145	146	-
146	147	-
147	148	-
148	149	-
149	150	-
150	151	-
151	152	-
152	153	-
153	154	-
154	155	-
155	156	-
156	157	-
157	158	-
158	159	-
159	160	-
160	161	-
161	162	-
162	163	-
163	164	-
164	165	-
165	166	-
166	167	-
167	168	-
168	169	-
169	170	-
170	171	-
171	172	-
172	173	-
173	174	-
174	175	-
175	176	-

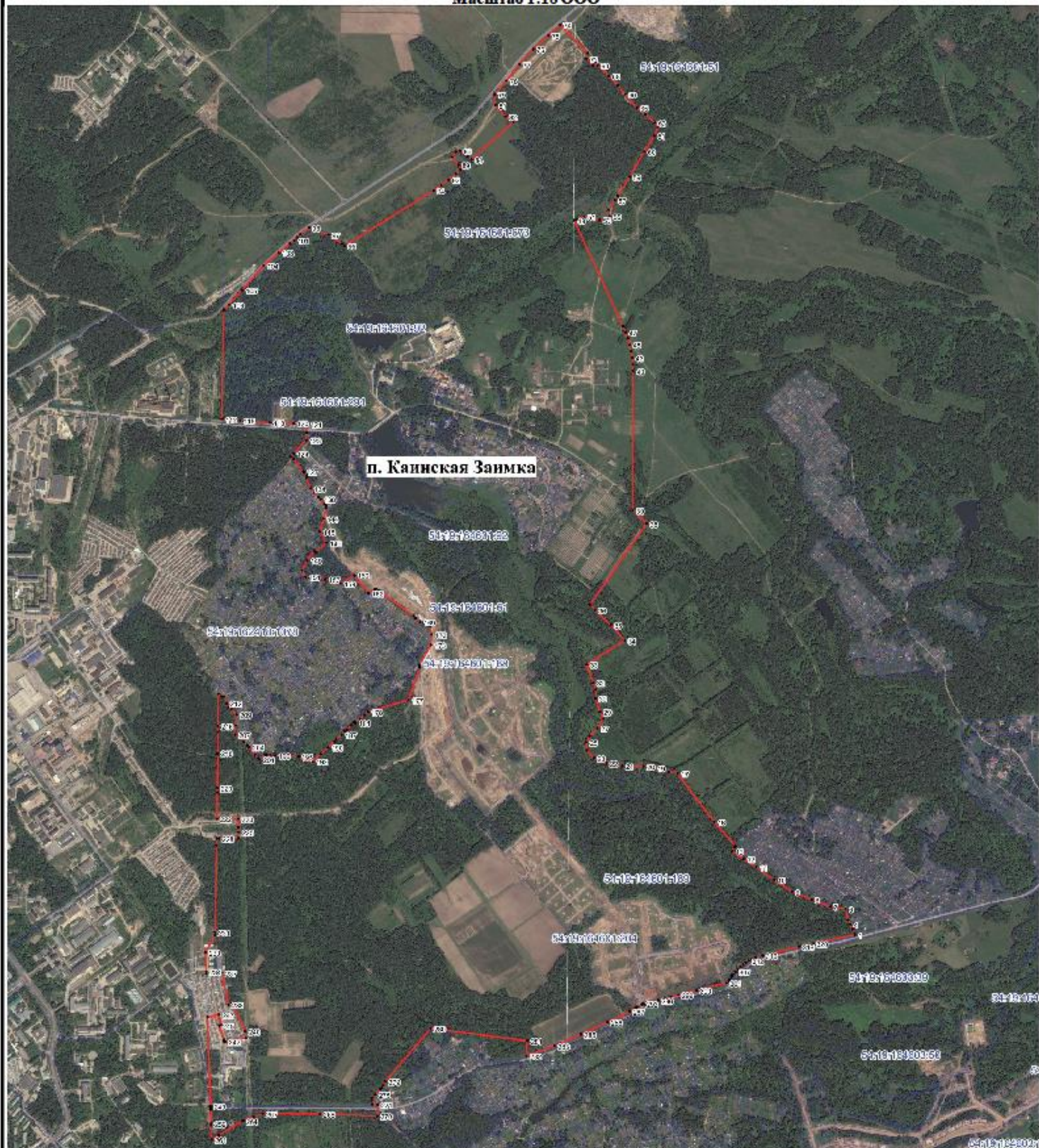
176	177	-
177	178	-
178	179	-
179	180	-
180	181	-
181	182	-
182	183	-
183	184	-
184	185	-
185	186	-
186	187	-
187	188	-
188	189	-
189	190	-
190	191	-
191	192	-
192	193	-
193	194	-
194	195	-
195	196	-
196	197	-
197	198	-
198	199	-
199	200	-
200	201	-
201	202	-
202	203	-
203	204	-
204	205	-
205	206	-
206	207	-
207	208	-
208	209	-
209	210	-
210	211	-
211	212	-
212	213	-
213	214	-
214	215	-
215	216	-
216	217	-
217	218	-
218	219	-
219	220	-
220	221	-
221	222	-
222	223	-
223	224	-
224	225	-
225	226	-
226	227	-
227	228	-
228	229	-
229	230	-
230	231	-
231	232	-
232	233	-

233	234	–
234	235	–
235	236	–
236	237	–
237	238	–
238	239	–
239	240	–
240	241	–
241	242	–
242	243	–
243	244	–
244	245	–
245	246	–
246	247	–
247	248	–
248	249	–
249	250	–
250	251	–
251	252	–
252	253	–
253	254	–
254	255	–
255	256	–
256	257	–
257	258	–
258	259	–
259	260	–
260	261	–
261	262	–
262	263	–
263	264	–
264	265	–
265	266	–
266	267	–
267	268	–
268	269	–
269	270	–
270	271	–
271	272	–
272	273	–
273	274	–
274	275	–
275	276	–
276	277	–
277	278	–
278	279	–
279	280	–
280	281	–
281	282	–
282	283	по дороге
283	284	по дороге
284	285	по дороге
285	286	по дороге
286	287	по дороге
287	288	по дороге
288	289	по дороге
289	290	по дороге



290	291	по дороге
291	292	по дороге
292	293	по дороге
293	294	по дороге
294	295	по дороге
295	296	по дороге
296	297	по дороге
297	298	по дороге
298	299	по дороге
299	300	по дороге
300	301	по дороге
301	302	по дороге
302	303	по дороге
303	304	по дороге
304	305	по дороге
305	306	по дороге
306	307	по дороге
307	308	по дороге
308	309	по дороге
309	310	по дороге
310	311	по дороге
311	312	по дороге
312	313	по дороге
313	314	по дороге
314	315	по дороге
315	316	по дороге
316	317	по дороге
317	318	по дороге
318	319	по дороге
319	320	по дороге
320	1	по дороге

**ОПИСАНИЕ МЕСТОПОЛОЖЕНИЯ ГРАНИЦ
населенного пункта поселок Каннская Заимка
План границ объекта**

Масштаб 1:18 000



Используемые условные знаки и обозначения:

-  - граница населенного пункта, сведения о которой вносятся в ЕГРН
-  - границы земельных участков, учтенных в ЕГРН

54: 19:16460339 - номер земельного участка учтенного в ЕГРН

• 1 - характерная точка границы населенного пункта



Подпись

Николаев А.А.

Дата "Д!!" г г 20/ г.

ОПИСАНИЕ МЕСТОПОЛОЖЕНИЯ ГРАНИЦ

Граница населенного пункта поселок Каменушка

(наименование объекта, местоположение границ которого описано (далее - объект))

Раздел 1

Сведения об объекте		
№ п/п	Характеристики объекта	Описание характеристик
1	2	3
1	Местоположение объекта	630055, Новосибирская обл, Новосибирский р-н, Каменушка п
2	Площадь объекта +/- величина погрешности определения площади (Р+/- Дельта Р)	± 183 кв.м
3	Иные характеристики объекта	–

Раздел 2

Сведения о местоположении границ объекта					
1. Система координат <u>МСК НСО, зона 4</u>					
2. Сведения о характерных точках границ объекта					
Обозначение характерных точек границ	Координаты, м		Метод определения координат характерной точки	Средняя квадратическая погрешность положения характерной точки (M_t), м	Описание обозначения точки на местности (при наличии)
	X	Y			
1	2	3	4	5	6
Граница(1)	–	–	–	–	–
1	466789.99	4217838.36	Картометрический метод	0.10	–
2	466803.35	4217830.35	Картометрический метод	0.10	–
3	466814.40	4217827.05	Картометрический метод	0.10	–
4	466831.70	4217823.15	Картометрический метод	0.10	–
5	466832.80	4217822.90	Картометрический метод	0.10	–
6	466862.35	4217818.10	Картометрический метод	0.10	–
7	466874.80	4217815.35	Картометрический метод	0.10	–
8	466876.30	4217814.95	Картометрический метод	0.10	–
9	466890.85	4217810.40	Картометрический метод	0.10	–
10	466898.91	4217808.40	Картометрический метод	0.10	–
11	466899.05	4217808.35	Картометрический метод	0.10	–
12	466899.30	4217808.25	Картометрический метод	0.10	–
13	466900.30	4217807.95	Картометрический метод	0.10	–
14	466912.95	4217803.35	Картометрический метод	0.10	–
15	466931.65	4217794.35	Картометрический метод	0.10	–
16	466941.05	4217788.80	Картометрический метод	0.10	–
17	466946.70	4217784.60	Картометрический метод	0.10	–
18	466947.45	4217784.05	Картометрический метод	0.10	–
19	466948.45	4217783.30	Картометрический метод	0.10	–
20	466963.90	4217771.95	Картометрический метод	0.10	–
21	466966.80	4217769.95	Картометрический метод	0.10	–
22	466983.20	4217760.45	Картометрический метод	0.10	–
23	467006.05	4217747.20	Картометрический метод	0.10	–
24	467019.20	4217739.75	Картометрический метод	0.10	–
25	467025.00	4217736.45	Картометрический метод	0.10	–

26	467026.00	4217735.95	Картометрический метод	0.10	–
27	467026.75	4217735.70	Картометрический метод	0.10	–
28	467053.08	4217724.59	Картометрический метод	0.10	–
29	467086.50	4217706.35	Картометрический метод	0.10	–
30	467087.80	4217705.55	Картометрический метод	0.10	–
31	467089.45	4217704.35	Картометрический метод	0.10	–
32	467090.45	4217703.50	Картометрический метод	0.10	–
33	467092.05	4217701.95	Картометрический метод	0.10	–
34	467092.95	4217701.00	Картометрический метод	0.10	–
35	467093.25	4217700.65	Картометрический метод	0.10	–
36	467103.00	4217669.05	Картометрический метод	0.10	–
37	467103.10	4217668.75	Картометрический метод	0.10	–
38	467106.94	4217657.05	Картометрический метод	0.10	–
39	467128.78	4217590.50	Картометрический метод	0.10	–
40	467138.25	4217554.20	Картометрический метод	0.10	–
41	467144.00	4217536.00	Картометрический метод	0.10	–
42	467138.38	4217534.33	Картометрический метод	0.10	–
43	467158.78	4217441.99	Картометрический метод	0.10	–
44	467173.96	4217373.24	Картометрический метод	0.10	–
45	467238.76	4217318.21	Картометрический метод	0.10	–
46	467239.87	4217276.09	Картометрический метод	0.10	–
47	467145.92	4217263.89	Картометрический метод	0.10	–
48	467101.11	4217260.18	Картометрический метод	0.10	–
49	467086.10	4217259.77	Картометрический метод	0.10	–
50	467065.05	4217263.47	Картометрический метод	0.10	–
51	467033.64	4217267.08	Картометрический метод	0.10	–
52	467003.25	4217272.39	Картометрический метод	0.10	–
53	467010.48	4217333.40	Картометрический метод	0.10	–
54	467009.44	4217333.52	Картометрический метод	0.10	–
55	467011.23	4217349.13	Картометрический метод	0.10	–
56	466957.75	4217354.77	Картометрический метод	0.10	–
57	466906.84	4217316.77	Картометрический метод	0.10	–
58	466900.70	4217317.20	Картометрический метод	0.10	–
59	466900.71	4217317.31	Картометрический метод	0.10	–

60	466881.00	4217319.05	Картометрический метод	0.10	–
61	466892.40	4217407.20	Картометрический метод	0.10	–
62	466802.42	4217433.53	Картометрический метод	0.10	–
63	466802.21	4217433.00	Картометрический метод	0.10	–
64	466788.68	4217394.45	Картометрический метод	0.10	–
65	466679.23	4217423.55	Картометрический метод	0.10	–
66	466628.52	4217445.75	Картометрический метод	0.10	–
67	466611.03	4217476.80	Картометрический метод	0.10	–
68	466612.63	4217498.30	Картометрический метод	0.10	–
69	466606.14	4217534.50	Картометрический метод	0.10	–
70	466587.27	4217544.65	Картометрический метод	0.10	–
71	466685.66	4217736.50	Картометрический метод	0.10	–
72	466717.68	4217722.40	Картометрический метод	0.10	–
73	466730.47	4217747.59	Картометрический метод	0.10	–
74	466747.49	4217738.95	Картометрический метод	0.10	–
75	466758.98	4217745.30	Картометрический метод	0.10	–
76	466759.01	4217745.11	Картометрический метод	0.10	–
77	466759.25	4217745.45	Картометрический метод	0.10	–
78	466724.65	4217792.92	Картометрический метод	0.10	–
79	466756.21	4217814.92	Картометрический метод	0.10	–
80	466768.86	4217823.72	Картометрический метод	0.10	–
1	466789.99	4217838.36	Картометрический метод	0.10	–
Граница1(2)	–	–	–	–	–
81	467028.60	4218048.07	Картометрический метод	0.10	–
82	467059.92	4218035.32	Картометрический метод	0.10	–
83	467088.92	4218014.43	Картометрический метод	0.10	–
84	467055.18	4217942.39	Картометрический метод	0.10	–
85	467054.94	4217942.10	Картометрический метод	0.10	–
86	467045.99	4217930.92	Картометрический метод	0.10	–
87	467043.30	4217924.19	Картометрический метод	0.10	–
88	467039.44	4217914.26	Картометрический метод	0.10	–
89	467035.58	4217904.32	Картометрический метод	0.10	–
90	467029.75	4217889.15	Картометрический метод	0.10	–
91	467025.25	4217880.16	Картометрический метод	0.10	–
92	467012.35	4217854.35	Картометрический	0.10	–

			метод		
93	466998.43	4217826.51	Картометрический метод	0.10	–
94	466979.18	4217800.54	Картометрический метод	0.10	–
95	466972.81	4217791.79	Картометрический метод	0.10	–
96	466970.90	4217789.20	Картометрический метод	0.10	–
97	466957.25	4217799.20	Картометрический метод	0.10	–
98	466951.35	4217803.55	Картометрический метод	0.10	–
99	466950.40	4217804.20	Картометрический метод	0.10	–
100	466940.30	4217810.15	Картометрический метод	0.10	–
101	466920.75	4217819.60	Картометрический метод	0.10	–
102	466919.70	4217820.05	Картометрический метод	0.10	–
103	466919.55	4217820.10	Картометрический метод	0.10	–
104	466919.45	4217820.15	Картометрический метод	0.10	–
105	466906.65	4217824.80	Картометрический метод	0.10	–
106	466905.90	4217825.05	Картометрический метод	0.10	–
107	466897.85	4217827.15	Картометрический метод	0.10	–
108	466893.45	4217828.10	Картометрический метод	0.10	–
109	466888.05	4217829.75	Картометрический метод	0.10	–
110	466866.30	4217835.65	Картометрический метод	0.10	–
111	466865.90	4217835.75	Картометрический метод	0.10	–
112	466865.55	4217835.80	Картометрический метод	0.10	–
113	466835.70	4217840.70	Картометрический метод	0.10	–
114	466817.80	4217844.75	Картометрический метод	0.10	–
115	466806.00	4217848.35	Картометрический метод	0.10	–
116	466787.97	4217860.51	Картометрический метод	0.10	–
117	466724.07	4217901.70	Картометрический метод	0.10	–
118	466720.73	4217895.54	Картометрический метод	0.10	–
119	466700.15	4217912.45	Картометрический метод	0.10	–
120	466688.45	4217922.08	Картометрический метод	0.10	–
121	466693.89	4217932.80	Картометрический метод	0.10	–
122	466710.98	4217966.02	Картометрический метод	0.10	–
123	466775.84	4217962.73	Картометрический метод	0.10	–
124	466775.80	4217962.91	Картометрический метод	0.10	–
125	466776.02	4217962.71	Картометрический метод	0.10	–
126	466814.00	4217973.83	Картометрический метод	0.10	–

			метод		
127	466847.64	4217991.23	Картометрический метод	0.10	–
128	466863.88	4217990.08	Картометрический метод	0.10	–
129	466884.76	4217991.23	Картометрический метод	0.10	–
130	466906.80	4217987.75	Картометрический метод	0.10	–
131	466916.08	4217993.56	Картометрический метод	0.10	–
132	466930.00	4218010.96	Картометрический метод	0.10	–
133	466950.88	4218031.83	Картометрический метод	0.10	–
134	466984.52	4218043.44	Картометрический метод	0.10	–
135	467004.74	4218045.56	Картометрический метод	0.10	–
81	467028.60	4218048.07	Картометрический метод	0.10	–
Граница1(3)	–	–	–	–	–
136	467335.03	4218075.50	Картометрический метод	0.10	–
137	467343.04	4218073.46	Картометрический метод	0.10	–
138	467364.17	4218043.84	Картометрический метод	0.10	–
139	467356.55	4218007.95	Картометрический метод	0.10	–
140	467351.26	4217995.45	Картометрический метод	0.10	–
141	467280.23	4218009.38	Картометрический метод	0.10	–
142	467299.38	4218039.92	Картометрический метод	0.10	–
143	467304.47	4218067.86	Картометрический метод	0.10	–
144	467318.76	4218074.90	Картометрический метод	0.10	–
136	467335.03	4218075.50	Картометрический метод	0.10	–

3. Сведения о характерных точках части (частей) границы объекта

Обозначение характерных точек части границы	Координаты, м		Метод определения координат характерной точки	Средняя квадратическая погрешность положения характерной точки (M), м	Описание обозначения точки на местности (при наличии)
	X	Y			
1	2	3	4	5	6
–	–	–	–	–	–

Текстовое описание местоположения границ объекта

Прохождение границы		Описание прохождения границы
от точки	до точки	
1	2	3
Граница1(1)	–	–
1	2	по дороге
2	3	по дороге
3	4	по дороге
4	5	по дороге
5	6	по дороге
6	7	по дороге
7	8	по дороге

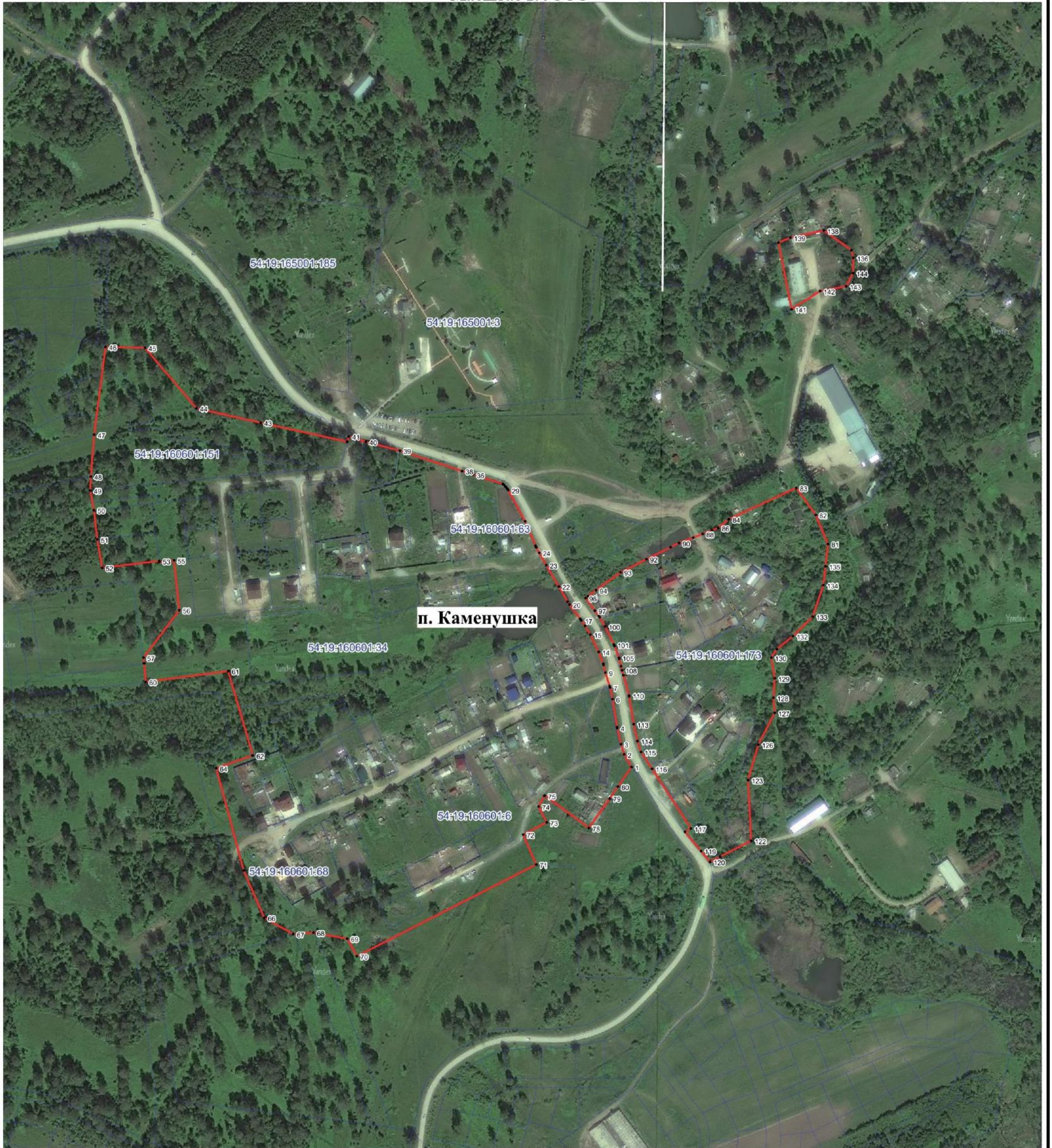
8	9	по дороге
9	10	по дороге
10	11	по дороге
11	12	по дороге
12	13	по дороге
13	14	по дороге
14	15	по дороге
15	16	по дороге
16	17	по дороге
17	18	по дороге
18	19	по дороге
19	20	по дороге
20	21	по дороге
21	22	по дороге
22	23	по дороге
23	24	по дороге
24	25	по дороге
25	26	по дороге
26	27	по дороге
27	28	по дороге
28	29	по дороге
29	30	по дороге
30	31	по дороге
31	32	по дороге
32	33	по дороге
33	34	по дороге
34	35	по дороге
35	36	по дороге
36	37	по дороге
37	38	по дороге
38	39	по дороге
39	40	по дороге
40	41	по дороге
41	42	–
42	43	–
43	44	–
44	45	–
45	46	–
46	47	–
47	48	–
48	49	–
49	50	–
50	51	–
51	52	–
52	53	–
53	54	–
54	55	–
55	56	–
56	57	–
57	58	–
58	59	–
59	60	–
60	61	–
61	62	–
62	63	–
63	64	–
64	65	–

65	66	–
66	67	–
67	68	–
68	69	–
69	70	–
70	71	–
71	72	–
72	73	–
73	74	–
74	75	–
75	76	–
76	77	–
77	78	–
78	79	–
79	80	–
80	1	–
Граница1(2)	–	–
81	82	–
82	83	–
83	84	–
84	85	–
85	86	–
86	87	–
87	88	–
88	89	–
89	90	–
90	91	–
91	92	–
92	93	–
93	94	–
94	95	–
95	96	–
96	97	по дороге
97	98	по дороге
98	99	по дороге
99	100	по дороге
100	101	по дороге
101	102	по дороге
102	103	по дороге
103	104	по дороге
104	105	по дороге
105	106	по дороге
106	107	по дороге
107	108	по дороге
108	109	по дороге
109	110	по дороге
110	111	по дороге
111	112	по дороге
112	113	по дороге
113	114	по дороге
114	115	по дороге
115	116	по дороге
116	117	по дороге
117	118	по дороге
118	119	по дороге
119	120	по дороге
120	121	по дороге

121	122	по дороге
122	123	–
123	124	–
124	125	–
125	126	–
126	127	–
127	128	–
128	129	–
129	130	–
130	131	–
131	132	–
132	133	–
133	134	–
134	135	–
135	81	–
Граница1(3)	–	–
136	137	–
137	138	–
138	139	–
139	140	–
140	141	–
141	142	–
142	143	–
143	144	–
144	136	–

**ОПИСАНИЕ МЕСТОПОЛОЖЕНИЯ ГРАНИЦ
населенного пункта поселок Каменушка
План границ объекта**

Масштаб 1:4 000



Используемые условные знаки и обозначения:

- граница населенного пункта, сведения о которой вносятся в ЕГРН
- границы земельных участков, учтенных в ЕГРН

54: 19:16460339 - номер земельного участка учтенного в ЕГРН

• 1 - характерная точка границы населенного пункта



Подпись

Николаев А.А.

Дата ".12..f" "

g

20,Гг.

ОПИСАНИЕ МЕСТОПОЛОЖЕНИЯ ГРАНИЦ

Граница населенного пункта поселок Ключи

(наименование объекта, местоположение границ которого описано (далее - объект))

Раздел 1

Сведения об объекте		
№ п/п	Характеристики объекта	Описание характеристик
1	2	3
1	Местоположение объекта	630055, Новосибирская обл, Новосибирский р-н, Ключи п
2	Площадь объекта +/- величина погрешности определения площади (Р+/- Дельта Р)	12252 кв.м ± 39 кв.м
3	Иные характеристики объекта	–

Раздел 2

Сведения о местоположении границ объекта					
1. Система координат <u>МСК НСО, зона 4</u>					
2. Сведения о характерных точках границ объекта					
Обозначение характерных точек границ	Координаты, м		Метод определения координат характерной точки	Средняя квадратическая погрешность положения характерной точки (M _i), м	Описание обозначения точки на местности (при наличии)
	X	Y			
1	2	3	4	5	6
1	467470.18	4219924.39	Картометрический метод	0.10	–
2	467496.10	4219921.52	Картометрический метод	0.10	–
3	467503.30	4219953.19	Картометрический метод	0.10	–
4	467552.26	4219953.19	Картометрический метод	0.10	–
5	467562.34	4219971.91	Картометрический метод	0.10	–
6	467511.94	4219980.55	Картометрический метод	0.10	–
7	467478.82	4219996.40	Картометрический метод	0.10	–
8	467478.76	4220003.39	Картометрический метод	0.10	–
9	467477.38	4220166.31	Картометрический метод	0.10	–
10	467506.18	4220170.63	Картометрический метод	0.10	–
11	467537.86	4220311.74	Картометрический метод	0.10	–
12	467500.42	4220324.70	Картометрический метод	0.10	–
13	467462.98	4220174.96	Картометрический метод	0.10	–
14	467466.93	4220003.31	Картометрический метод	0.10	–
15	467468.74	4219924.39	Картометрический метод	0.10	–
1	467470.18	4219924.39	Картометрический метод	0.10	–
3. Сведения о характерных точках части (частей) границы объекта					
Обозначение характерных точек части границы	Координаты, м		Метод определения координат характерной точки	Средняя квадратическая погрешность положения характерной точки (M _i), м	Описание обозначения точки на местности (при наличии)
	X	Y			
1	2	3	4	5	6
–	–	–	–	–	–
Текстовое описание местоположения границ объекта					
Прохождение границы		Описание прохождения границы			
от точки	до точки				
1	2	3			
1	2	по дороге			
2	3	по дороге			



3	4	по дороге
4	5	по дороге
5	6	по дороге
6	7	по дороге
7	8	по дороге
8	9	по дороге
9	10	по дороге
10	11	по дороге
11	12	по дороге
12	13	–
13	14	–
14	15	–
15	1	–

**ОПИСАНИЕ МЕСТОПОЛОЖЕНИЯ ГРАНИЦ
населенного пункта поселок Ключи
План границ объекта**

Масштаб 1:2 000



Используемые условные знаки и обозначения:

-  - граница населенного пункта, сведения о которой вносятся в ЕГРН
-  - границы земельных участков, учтенных в ЕГРН

54: 19:16460339 - номер земельного участка учтенного в ЕГРН

• 1 - характерная точка границы населенного пункта



Подпись

Николаев А.А. Дата "д.9" "т" Д. 20/1гг.

ОПИСАНИЕ МЕСТОПОЛОЖЕНИЯ ГРАНИЦ

Граница населенного пункта станция Крахаль

(наименование объекта, местоположение границ которого описано (далее - объект))

Раздел 1

Сведения об объекте		
№ п/п	Характеристики объекта	Описание характеристик
1	2	3
1	Местоположение объекта	630554, Новосибирская обл, Новосибирский р-н, Крахаль ст
2	Площадь объекта +/- величина погрешности определения площади (Р+/- Дельта Р)	219164 кв.м ± 164 кв.м
3	Иные характеристики объекта	–

Раздел 2

Сведения о местоположении границ объекта					
1. Система координат <u>МСК НСО, зона 4</u>					
2. Сведения о характерных точках границ объекта					
Обозначение характерных точек границ	Координаты, м		Метод определения координат характерной точки	Средняя квадратическая погрешность положения характерной точки (M_t), м	Описание обозначения точки на местности (при наличии)
	X	Y			
1	2	3	4	5	6
Граница(1)	–	–	–	–	–
1	480750.62	4216741.47	Картометрический метод	0.10	–
2	480760.58	4216759.09	Картометрический метод	0.10	–
3	480809.00	4216849.88	Картометрический метод	0.10	–
4	480819.36	4216866.06	Картометрический метод	0.10	–
5	480833.21	4216885.58	Картометрический метод	0.10	–
6	480847.01	4216909.96	Картометрический метод	0.10	–
7	480849.18	4216914.12	Картометрический метод	0.10	–
8	480863.33	4216941.11	Картометрический метод	0.10	–
9	480865.12	4216945.72	Картометрический метод	0.10	–
10	480878.51	4216974.49	Картометрический метод	0.10	–
11	480888.35	4216991.69	Картометрический метод	0.10	–
12	480892.45	4216998.67	Картометрический метод	0.10	–
13	480897.77	4217005.84	Картометрический метод	0.10	–
14	480905.51	4217012.22	Картометрический метод	0.10	–
15	480911.44	4217016.11	Картометрический метод	0.10	–
16	480918.97	4217019.57	Картометрический метод	0.10	–
17	480962.59	4217031.36	Картометрический метод	0.10	–
18	481027.24	4217048.86	Картометрический метод	0.10	–
19	481030.14	4217047.04	Картометрический метод	0.10	–
20	481056.98	4217057.65	Картометрический метод	0.10	–
21	481071.64	4217073.94	Картометрический метод	0.10	–
22	481073.30	4217072.98	Картометрический метод	0.10	–
23	481077.87	4217080.38	Картометрический метод	0.10	–
24	481083.61	4217090.41	Картометрический метод	0.10	–
25	481090.79	4217105.26	Картометрический метод	0.10	–

26	481117.20	4217145.02	Картометрический метод	0.10	–
27	481131.34	4217167.56	Картометрический метод	0.10	–
28	481144.54	4217188.80	Картометрический метод	0.10	–
29	481162.95	4217219.00	Картометрический метод	0.10	–
30	481177.69	4217244.94	Картометрический метод	0.10	–
31	481180.63	4217249.79	Картометрический метод	0.10	–
32	481196.94	4217282.43	Картометрический метод	0.10	–
33	481207.57	4217303.23	Картометрический метод	0.10	–
34	481217.24	4217326.29	Картометрический метод	0.10	–
35	481223.36	4217339.27	Картометрический метод	0.10	–
36	481219.99	4217340.80	Картометрический метод	0.10	–
37	481233.28	4217364.78	Картометрический метод	0.10	–
38	481242.20	4217384.24	Картометрический метод	0.10	–
39	481239.62	4217387.60	Картометрический метод	0.10	–
40	481238.74	4217388.03	Картометрический метод	0.10	–
41	481243.16	4217398.00	Картометрический метод	0.10	–
42	481261.36	4217434.98	Картометрический метод	0.10	–
43	481264.55	4217434.12	Картометрический метод	0.10	–
44	481268.09	4217448.65	Картометрический метод	0.10	–
45	481275.91	4217467.36	Картометрический метод	0.10	–
46	481291.71	4217502.03	Картометрический метод	0.10	–
47	481291.72	4217504.52	Картометрический метод	0.10	–
48	481299.06	4217516.78	Картометрический метод	0.10	–
49	481322.77	4217572.11	Картометрический метод	0.10	–
50	481368.62	4217680.31	Картометрический метод	0.10	–
51	481374.66	4217696.80	Картометрический метод	0.10	–
52	481380.17	4217710.00	Картометрический метод	0.10	–
53	481389.48	4217742.99	Картометрический метод	0.10	–
54	481398.75	4217778.64	Картометрический метод	0.10	–
55	481422.91	4217878.10	Картометрический метод	0.10	–
56	481425.51	4217887.28	Картометрический метод	0.10	–
57	481429.96	4217899.17	Картометрический метод	0.10	–
58	481435.06	4217905.74	Картометрический метод	0.10	–
59	481449.11	4217906.64	Картометрический метод	0.10	–

60	481486.27	4218053.43	Картометрический метод	0.10	–
61	481504.39	4218088.71	Картометрический метод	0.10	–
62	481544.83	4218111.01	Картометрический метод	0.10	–
63	481535.97	4218122.13	Картометрический метод	0.10	–
64	481510.18	4218154.11	Картометрический метод	0.10	–
65	481521.56	4218162.96	Картометрический метод	0.10	–
66	481508.54	4218179.64	Картометрический метод	0.10	–
67	481505.36	4218183.72	Картометрический метод	0.10	–
68	481499.39	4218191.37	Картометрический метод	0.10	–
69	481487.59	4218182.14	Картометрический метод	0.10	–
70	481472.72	4218200.58	Картометрический метод	0.10	–
71	481443.58	4218217.91	Картометрический метод	0.10	–
72	481367.41	4218111.21	Картометрический метод	0.10	–
73	481379.08	4218102.63	Картометрический метод	0.10	–
74	481376.97	4218100.16	Картометрический метод	0.10	–
75	481374.86	4218097.68	Картометрический метод	0.10	–
76	481372.88	4218095.36	Картометрический метод	0.10	–
77	481368.18	4218084.87	Картометрический метод	0.10	–
78	481367.92	4218084.30	Картометрический метод	0.10	–
79	481350.69	4218045.78	Картометрический метод	0.10	–
80	481348.00	4218047.22	Картометрический метод	0.10	–
81	481345.32	4218048.65	Картометрический метод	0.10	–
82	481324.11	4217995.94	Картометрический метод	0.10	–
83	481308.45	4217965.86	Картометрический метод	0.10	–
84	481300.32	4217950.24	Картометрический метод	0.10	–
85	481292.88	4217936.19	Картометрический метод	0.10	–
86	481315.03	4217925.73	Картометрический метод	0.10	–
87	481280.55	4217871.28	Картометрический метод	0.10	–
88	481287.42	4217867.35	Картометрический метод	0.10	–
89	481272.63	4217841.93	Картометрический метод	0.10	–
90	481259.62	4217849.67	Картометрический метод	0.10	–
91	481245.10	4217815.98	Картометрический метод	0.10	–
92	481243.10	4217811.34	Картометрический метод	0.10	–
93	481242.91	4217810.90	Картометрический метод	0.10	–

94	481242.73	4217810.46	Картометрический метод	0.10	–
95	481231.14	4217783.64	Картометрический метод	0.10	–
96	481230.64	4217782.45	Картометрический метод	0.10	–
97	481230.62	4217782.42	Картометрический метод	0.10	–
98	481229.84	4217780.62	Картометрический метод	0.10	–
99	481219.49	4217756.55	Картометрический метод	0.10	–
100	481214.16	4217744.19	Картометрический метод	0.10	–
101	481213.76	4217743.27	Картометрический метод	0.10	–
102	481206.78	4217727.09	Картометрический метод	0.10	–
103	481199.80	4217710.92	Картометрический метод	0.10	–
104	481180.75	4217666.72	Картометрический метод	0.10	–
105	481162.33	4217623.99	Картометрический метод	0.10	–
106	481042.32	4217367.42	Картометрический метод	0.10	–
107	481033.94	4217346.31	Картометрический метод	0.10	–
108	481048.46	4217329.34	Картометрический метод	0.10	–
109	481045.16	4217310.98	Картометрический метод	0.10	–
110	481043.90	4217311.93	Картометрический метод	0.10	–
111	481032.30	4217287.70	Картометрический метод	0.10	–
112	481026.19	4217289.86	Картометрический метод	0.10	–
113	481017.01	4217269.43	Картометрический метод	0.10	–
114	481021.33	4217267.36	Картометрический метод	0.10	–
115	481009.99	4217239.48	Картометрический метод	0.10	–
116	480991.18	4217193.26	Картометрический метод	0.10	–
117	480973.36	4217202.72	Картометрический метод	0.10	–
118	480947.12	4217212.39	Картометрический метод	0.10	–
119	480935.86	4217190.53	Картометрический метод	0.10	–
120	480932.07	4217183.17	Картометрический метод	0.10	–
121	480940.97	4217178.68	Картометрический метод	0.10	–
122	480943.21	4217177.55	Картометрический метод	0.10	–
123	480936.39	4217164.06	Картометрический метод	0.10	–
124	480929.57	4217150.58	Картометрический метод	0.10	–
125	480923.56	4217153.79	Картометрический метод	0.10	–
126	480865.68	4217056.27	Картометрический метод	0.10	–
127	480873.00	4217051.10	Картометрический метод	0.10	–

128	480860.77	4217029.05	Картометрический метод	0.10	–
129	480851.52	4217012.37	Картометрический метод	0.10	–
130	480842.27	4216995.69	Картометрический метод	0.10	–
131	480825.90	4216966.17	Картометрический метод	0.10	–
132	480792.78	4216907.25	Картометрический метод	0.10	–
133	480773.24	4216871.19	Картометрический метод	0.10	–
134	480757.75	4216843.68	Картометрический метод	0.10	–
135	480750.26	4216827.37	Картометрический метод	0.10	–
136	480742.76	4216811.07	Картометрический метод	0.10	–
137	480760.44	4216796.73	Картометрический метод	0.10	–
138	480743.00	4216746.52	Картометрический метод	0.10	–
1	480750.62	4216741.47	Картометрический метод	0.10	–
Граница1(2)	–	–	–	–	–
139	481155.21	4217629.50	Картометрический метод	0.10	–
140	481173.07	4217670.51	Картометрический метод	0.10	–
141	481164.00	4217675.14	Картометрический метод	0.10	–
142	481160.89	4217676.72	Картометрический метод	0.10	–
143	481144.14	4217683.35	Картометрический метод	0.10	–
144	481125.34	4217642.76	Картометрический метод	0.10	–
145	481114.81	4217620.20	Картометрический метод	0.10	–
146	481104.29	4217597.64	Картометрический метод	0.10	–
147	481089.84	4217569.98	Картометрический метод	0.10	–
148	481081.64	4217571.68	Картометрический метод	0.10	–
149	481042.94	4217487.56	Картометрический метод	0.10	–
150	481049.95	4217483.28	Картометрический метод	0.10	–
151	481060.05	4217477.11	Картометрический метод	0.10	–
152	481047.91	4217452.21	Картометрический метод	0.10	–
153	481035.47	4217426.67	Картометрический метод	0.10	–
154	481017.59	4217435.31	Картометрический метод	0.10	–
155	481016.05	4217431.68	Картометрический метод	0.10	–
156	480997.49	4217387.82	Картометрический метод	0.10	–
157	481013.07	4217380.04	Картометрический метод	0.10	–
158	481020.12	4217385.87	Картометрический метод	0.10	–
159	481031.31	4217380.69	Картометрический метод	0.10	–
139	481155.21	4217629.50	Картометрический метод	0.10	–

			метод		
3. Сведения о характерных точках части (частей) границы объекта					
Обозначение характерных точек части границы	Координаты, м		Метод определения координат характерной точки	Средняя квадратическая погрешность положения характерной точки (M _t), м	Описание обозначения точки на местности (при наличии)
	X	Y			
1	2	3	4	5	6
–	–	–	–	–	–
Текстовое описание местоположения границ объекта					
Прохождение границы		Описание прохождения границы			
от точки	до точки				
1	2	3			
Граница 1(1)	–	–			
1	2	по дороге			
2	3	по дороге			
3	4	по дороге			
4	5	по дороге			
5	6	по дороге			
6	7	по дороге			
7	8	по дороге			
8	9	по дороге			
9	10	по дороге			
10	11	по дороге			
11	12	по дороге			
12	13	по дороге			
13	14	по дороге			
14	15	по дороге			
15	16	по дороге			
16	17	по дороге			
17	18	по дороге			
18	19	по дороге			
19	20	по дороге			
20	21	по дороге			
21	22	по дороге			
22	23	по дороге			
23	24	по дороге			
24	25	по дороге			
25	26	по дороге			
26	27	по дороге			
27	28	по дороге			
28	29	по дороге			
29	30	по дороге			
30	31	по дороге			
31	32	по дороге			
32	33	по дороге			
33	34	по дороге			
34	35	по дороге			
35	36	по дороге			
36	37	по дороге			
37	38	по дороге			
38	39	по дороге			
39	40	по дороге			
40	41	по дороге			
41	42	по дороге			
42	43	по дороге			

43	44	по дороге
44	45	по дороге
45	46	по дороге
46	47	по дороге
47	48	по дороге
48	49	по дороге
49	50	по дороге
50	51	по дороге
51	52	по дороге
52	53	по дороге
53	54	по дороге
54	55	по дороге
55	56	по дороге
56	57	по дороге
57	58	по дороге
58	59	по дороге
59	60	по дороге
60	61	по дороге
61	62	по дороге
62	63	–
63	64	–
64	65	–
65	66	–
66	67	–
67	68	–
68	69	–
69	70	–
70	71	–
71	72	–
72	73	–
73	74	–
74	75	–
75	76	–
76	77	–
77	78	–
78	79	–
79	80	–
80	81	–
81	82	–
82	83	–
83	84	–
84	85	–
85	86	–
86	87	–
87	88	–
88	89	–
89	90	–
90	91	–
91	92	–
92	93	–
93	94	–
94	95	–
95	96	–
96	97	–
97	98	–
98	99	–
99	100	–

100	101	-
101	102	-
102	103	-
103	104	-
104	105	-
105	106	-
106	107	-
107	108	-
108	109	-
109	110	-
110	111	-
111	112	-
112	113	-
113	114	-
114	115	-
115	116	-
116	117	-
117	118	-
118	119	-
119	120	-
120	121	-
121	122	-
122	123	-
123	124	-
124	125	-
125	126	-
126	127	-
127	128	-
128	129	-
129	130	-
130	131	-
131	132	-
132	133	-
133	134	-
134	135	-
135	136	-
136	137	-
137	138	-
138	1	-
Граница1(2)	-	-
139	140	-
140	141	-
141	142	-
142	143	-
143	144	-
144	145	-
145	146	-
146	147	-
147	148	-
148	149	-
149	150	-
150	151	-
151	152	-
152	153	-
153	154	-
154	155	-
155	156	-



156	157	-
157	158	-
158	159	-
159	139	-

ОПИСАНИЕ МЕСТОПОЛОЖЕНИЯ ГРАНИЦ
населенного пункта станция Крахаль
План границ объекта

Масштаб 1:6 000



Используемые условные знаки и обозначения:

-  - граница населенного пункта, сведения о которой вносятся в ЕГРН
-  - границы земельных участков, учтенных в ЕГРН

54: 19:16460339 - номер земельного участка учтенного в ЕГРН

• 1 - характерная точка границы населенного пункта



Подпись

Николаев А.А.

Дата "09" апреля

2017г.

ОПИСАНИЕ МЕСТОПОЛОЖЕНИЯ ГРАНИЦ

Граница населенного пункта поселок Ложок

(наименование объекта, местоположение границ которого описано (далее - объект))

Раздел 1

Сведения об объекте		
№ п/п	Характеристики объекта	Описание характеристик
1	2	3
1	Местоположение объекта	Новосибирская обл, Новосибирский р-н, Ложок п
2	Площадь объекта +/- величина погрешности определения площади (P+/- Дельта P)	3361107 кв.м ± 642 кв.м
3	Иные характеристики объекта	–

Раздел 2

Сведения о местоположении границ объекта					
1. Система координат <u>МСК НСО, зона 4</u>					
2. Сведения о характерных точках границ объекта					
Обозначение характерных точек границ	Координаты, м		Метод определения координат характерной точки	Средняя квадратическая погрешность положения характерной точки (M _t), м	Описание обозначения точки на местности (при наличии)
	X	Y			
1	2	3	4	5	6
Граница(1)	–	–	–	–	–
1	467557.36	4215981.96	Картометрический метод	0.10	–
2	467709.28	4215933.34	Картометрический метод	0.10	–
3	467682.27	4215852.92	Картометрический метод	0.10	–
4	467757.83	4215829.01	Картометрический метод	0.10	–
5	467672.30	4215663.80	Картометрический метод	0.10	–
6	467667.65	4215653.49	Картометрический метод	0.10	–
7	467667.25	4215652.54	Картометрический метод	0.10	–
8	467607.61	4215685.62	Картометрический метод	0.10	–
9	467575.58	4215705.54	Картометрический метод	0.10	–
10	467558.24	4215718.63	Картометрический метод	0.10	–
11	467541.02	4215737.93	Картометрический метод	0.10	–
12	467524.97	4215759.47	Картометрический метод	0.10	–
13	467503.49	4215794.16	Картометрический метод	0.10	–
14	467485.33	4215823.19	Картометрический метод	0.10	–
15	467473.62	4215851.84	Картометрический метод	0.10	–
16	467466.65	4215884.91	Картометрический метод	0.10	–
17	467464.67	4215922.12	Картометрический метод	0.10	–
18	467542.34	4215896.90	Картометрический метод	0.10	–
1	467557.36	4215981.96	Картометрический метод	0.10	–
Граница(2)	–	–	–	–	–
19	466830.52	4216438.34	Картометрический метод	0.10	–
20	466847.92	4216436.61	Картометрический метод	0.10	–
21	466855.50	4216435.85	Картометрический метод	0.10	–
22	466864.89	4216434.03	Картометрический метод	0.10	–
23	466983.71	4216419.15	Картометрический метод	0.10	–
24	466984.15	4216419.47	Картометрический	0.10	–

			метод		
25	466984.45	4216419.06	Картометрический метод	0.10	–
26	467049.01	4216410.97	Картометрический метод	0.10	–
27	467107.93	4216330.31	Картометрический метод	0.10	–
28	467123.88	4216308.47	Картометрический метод	0.10	–
29	467139.83	4216286.63	Картометрический метод	0.10	–
30	467155.78	4216264.80	Картометрический метод	0.10	–
31	467171.73	4216242.96	Картометрический метод	0.10	–
32	467187.68	4216221.16	Картометрический метод	0.10	–
33	467157.80	4216199.34	Картометрический метод	0.10	–
34	467182.56	4216165.42	Картометрический метод	0.10	–
35	467141.15	4216135.12	Картометрический метод	0.10	–
36	467153.04	4216102.44	Картометрический метод	0.10	–
37	467193.08	4216102.42	Картометрический метод	0.10	–
38	467210.20	4216102.22	Картометрический метод	0.10	–
39	467210.28	4216011.24	Картометрический метод	0.10	–
40	467317.86	4215974.91	Картометрический метод	0.10	–
41	467440.93	4215929.06	Картометрический метод	0.10	–
42	467448.31	4215925.55	Картометрический метод	0.10	–
43	467447.30	4215900.75	Картометрический метод	0.10	–
44	467467.85	4215819.85	Картометрический метод	0.10	–
45	467545.59	4215702.38	Картометрический метод	0.10	–
46	468280.46	4215297.52	Картометрический метод	0.10	–
47	468283.85	4215298.16	Картометрический метод	0.10	–
48	468295.30	4215297.99	Картометрический метод	0.10	–
49	468310.70	4215268.27	Картометрический метод	0.10	–
50	468285.60	4215149.25	Картометрический метод	0.10	–
51	468263.28	4215043.43	Картометрический метод	0.10	–
52	468225.13	4214971.65	Картометрический метод	0.10	–
53	468213.38	4214956.99	Картометрический метод	0.10	–
54	468203.53	4214944.26	Картометрический метод	0.10	–
55	468197.77	4214936.25	Картометрический метод	0.10	–
56	468191.93	4214928.12	Картометрический метод	0.10	–
57	468178.19	4214907.47	Картометрический метод	0.10	–
58	468162.82	4214885.21	Картометрический метод	0.10	–

			метод		
59	468164.46	4214884.12	Картометрический метод	0.10	–
60	468142.34	4214846.49	Картометрический метод	0.10	–
61	468069.27	4214807.96	Картометрический метод	0.10	–
62	468045.06	4214795.18	Картометрический метод	0.10	–
63	468029.15	4214786.70	Картометрический метод	0.10	–
64	467971.20	4214807.88	Картометрический метод	0.10	–
65	467937.74	4214820.09	Картометрический метод	0.10	–
66	467931.47	4214820.03	Картометрический метод	0.10	–
67	467926.57	4214815.54	Картометрический метод	0.10	–
68	467893.60	4214762.77	Картометрический метод	0.10	–
69	467873.20	4214730.10	Картометрический метод	0.10	–
70	467864.15	4214726.80	Картометрический метод	0.10	–
71	467831.80	4214730.10	Картометрический метод	0.10	–
72	467827.98	4214731.29	Картометрический метод	0.10	–
73	467817.98	4214734.38	Картометрический метод	0.10	–
74	467755.89	4214714.53	Картометрический метод	0.10	–
75	467749.84	4214707.72	Картометрический метод	0.10	–
76	467735.10	4214691.10	Картометрический метод	0.10	–
77	467729.12	4214678.36	Картометрический метод	0.10	–
78	467617.20	4214600.01	Картометрический метод	0.10	–
79	467490.97	4214517.94	Картометрический метод	0.10	–
80	467437.91	4214532.04	Картометрический метод	0.10	–
81	467431.28	4214480.94	Картометрический метод	0.10	–
82	467321.41	4214495.17	Картометрический метод	0.10	–
83	467323.97	4214514.94	Картометрический метод	0.10	–
84	467276.26	4214499.50	Картометрический метод	0.10	–
85	467270.07	4214498.72	Картометрический метод	0.10	–
86	467257.71	4214497.17	Картометрический метод	0.10	–
87	467199.26	4214489.81	Картометрический метод	0.10	–
88	467172.95	4214376.03	Картометрический метод	0.10	–
89	467128.10	4214337.18	Картометрический метод	0.10	–
90	467120.12	4214330.27	Картометрический метод	0.10	–
91	467113.43	4214313.47	Картометрический метод	0.10	–
92	467073.93	4214214.28	Картометрический метод	0.10	–

			метод		
93	467081.38	4214104.45	Картометрический метод	0.10	–
94	467112.42	4214061.76	Картометрический метод	0.10	–
95	467113.90	4214039.94	Картометрический метод	0.10	–
96	467126.31	4214022.82	Картометрический метод	0.10	–
97	467145.72	4213996.11	Картометрический метод	0.10	–
98	467242.35	4213863.74	Картометрический метод	0.10	–
99	467215.27	4213772.14	Картометрический метод	0.10	–
100	467347.75	4213560.60	Картометрический метод	0.10	–
101	467266.35	4213587.17	Картометрический метод	0.10	–
102	467263.67	4213588.04	Картометрический метод	0.10	–
103	467238.20	4213596.27	Картометрический метод	0.10	–
104	467193.12	4213608.26	Картометрический метод	0.10	–
105	467162.79	4213616.34	Картометрический метод	0.10	–
106	467137.65	4213623.03	Картометрический метод	0.10	–
107	467112.51	4213629.72	Картометрический метод	0.10	–
108	467096.57	4213633.97	Картометрический метод	0.10	–
109	467087.39	4213636.43	Картометрический метод	0.10	–
110	467072.42	4213640.41	Картометрический метод	0.10	–
111	467062.25	4213643.12	Картометрический метод	0.10	–
112	467048.40	4213646.81	Картометрический метод	0.10	–
113	467037.12	4213649.81	Картометрический метод	0.10	–
114	467012.08	4213657.01	Картометрический метод	0.10	–
115	467000.33	4213660.53	Картометрический метод	0.10	–
116	466987.23	4213664.47	Картометрический метод	0.10	–
117	466962.33	4213671.95	Картометрический метод	0.10	–
118	466952.87	4213674.79	Картометрический метод	0.10	–
119	466937.42	4213679.41	Картометрический метод	0.10	–
120	466928.71	4213682.02	Картометрический метод	0.10	–
121	466912.51	4213686.86	Картометрический метод	0.10	–
122	466904.95	4213689.12	Картометрический метод	0.10	–
123	466887.60	4213694.31	Картометрический метод	0.10	–
124	466880.79	4213696.34	Картометрический метод	0.10	–
125	466862.69	4213701.76	Картометрический метод	0.10	–
126	466856.99	4213703.46	Картометрический метод	0.10	–

			метод		
127	466838.81	4213708.90	Картометрический метод	0.10	–
128	466812.89	4213716.72	Картометрический метод	0.10	–
129	466789.45	4213723.78	Картометрический метод	0.10	–
130	466787.99	4213724.22	Картометрический метод	0.10	–
131	466768.84	4213729.99	Картометрический метод	0.10	–
132	466765.50	4213731.00	Картометрический метод	0.10	–
133	466741.03	4213738.38	Картометрический метод	0.10	–
134	466717.74	4213745.40	Картометрический метод	0.10	–
135	466713.21	4213746.77	Картометрический метод	0.10	–
136	466693.79	4213752.62	Картометрический метод	0.10	–
137	466685.41	4213755.16	Картометрический метод	0.10	–
138	466657.60	4213763.55	Картометрический метод	0.10	–
139	466652.46	4213765.10	Картометрический метод	0.10	–
140	466652.85	4213766.54	Картометрический метод	0.10	–
141	466633.70	4213772.15	Картометрический метод	0.10	–
142	466633.34	4213770.86	Картометрический метод	0.10	–
143	466629.78	4213771.94	Картометрический метод	0.10	–
144	466609.57	4213778.03	Картометрический метод	0.10	–
145	466601.97	4213780.32	Картометрический метод	0.10	–
146	466574.16	4213788.71	Картометрический метод	0.10	–
147	466568.12	4213790.53	Картометрический метод	0.10	–
148	466546.34	4213797.10	Картометрический метод	0.10	–
149	466520.41	4213804.91	Картометрический метод	0.10	–
150	466518.53	4213805.48	Картометрический метод	0.10	–
151	466490.72	4213813.87	Картометрический метод	0.10	–
152	466471.55	4213819.64	Картометрический метод	0.10	–
153	466461.51	4213822.67	Картометрический метод	0.10	–
154	466392.75	4213831.10	Картометрический метод	0.10	–
155	466204.71	4213891.06	Картометрический метод	0.10	–
156	466117.10	4213907.45	Картометрический метод	0.10	–
157	465927.75	4213958.95	Картометрический метод	0.10	–
158	465862.85	4213977.10	Картометрический метод	0.10	–
159	465864.45	4213986.40	Картометрический метод	0.10	–
160	465863.62	4213986.37	Картометрический метод	0.10	–

			метод		
161	465862.81	4213986.34	Картометрический метод	0.10	–
162	465839.25	4213985.50	Картометрический метод	0.10	–
163	465821.25	4213986.90	Картометрический метод	0.10	–
164	465716.05	4214016.20	Картометрический метод	0.10	–
165	465615.15	4213764.00	Картометрический метод	0.10	–
166	465570.25	4213653.80	Картометрический метод	0.10	–
167	465448.95	4213374.40	Картометрический метод	0.10	–
168	465350.05	4213378.25	Картометрический метод	0.10	–
169	465349.58	4213380.19	Картометрический метод	0.10	–
170	465349.36	4213381.12	Картометрический метод	0.10	–
171	465344.75	4213400.30	Картометрический метод	0.10	–
172	465100.75	4213510.70	Картометрический метод	0.10	–
173	465130.45	4213584.70	Картометрический метод	0.10	–
174	465170.35	4213742.00	Картометрический метод	0.10	–
175	465351.21	4213903.94	Картометрический метод	0.10	–
176	465358.42	4213910.40	Картометрический метод	0.10	–
177	465370.15	4213920.90	Картометрический метод	0.10	–
178	465435.75	4214012.80	Картометрический метод	0.10	–
179	465537.80	4214215.45	Картометрический метод	0.10	–
180	465653.48	4214451.13	Картометрический метод	0.10	–
181	465755.58	4214663.08	Картометрический метод	0.10	–
182	465808.00	4214772.14	Картометрический метод	0.10	–
183	465832.25	4214822.60	Картометрический метод	0.10	–
184	465990.53	4214773.21	Картометрический метод	0.10	–
185	465991.76	4214772.89	Картометрический метод	0.10	–
186	466338.32	4214604.51	Картометрический метод	0.10	–
187	466566.06	4214611.89	Картометрический метод	0.10	–
188	466632.73	4214624.29	Картометрический метод	0.10	–
189	466709.84	4214681.00	Картометрический метод	0.10	–
190	466824.54	4214777.20	Картометрический метод	0.10	–
191	466904.29	4215076.83	Картометрический метод	0.10	–
192	466866.75	4215351.26	Картометрический метод	0.10	–
193	466844.86	4215392.24	Картометрический метод	0.10	–
194	466823.33	4215430.98	Картометрический метод	0.10	–

			метод		
195	466793.20	4215482.62	Картометрический метод	0.10	–
196	466789.51	4215489.39	Картометрический метод	0.10	–
197	466788.41	4215494.47	Картометрический метод	0.10	–
198	466749.79	4215558.35	Картометрический метод	0.10	–
199	466672.83	4215625.85	Картометрический метод	0.10	–
200	466645.58	4215659.72	Картометрический метод	0.10	–
201	466687.40	4215702.77	Картометрический метод	0.10	–
202	466778.61	4215792.52	Картометрический метод	0.10	–
203	466730.00	4215960.63	Картометрический метод	0.10	–
204	466679.02	4215989.21	Картометрический метод	0.10	–
205	466592.15	4215983.04	Картометрический метод	0.10	–
206	466592.00	4215983.03	Картометрический метод	0.10	–
207	466590.35	4216185.70	Картометрический метод	0.10	–
208	466720.35	4216175.75	Картометрический метод	0.10	–
209	466732.21	4216218.75	Картометрический метод	0.10	–
210	466742.78	4216257.11	Картометрический метод	0.10	–
211	466784.49	4216345.86	Картометрический метод	0.10	–
19	466830.52	4216438.34	Картометрический метод	0.10	–

3. Сведения о характерных точках части (частей) границы объекта

Обозначение характерных точек части границы	Координаты, м		Метод определения координат характерной точки	Средняя квадратическая погрешность положения характерной точки (M _i), м	Описание обозначения точки на местности (при наличии)
	X	Y			
1	2	3	4	5	6
–	–	–	–	–	–

Текстовое описание местоположения границ объекта

Прохождение границы		Описание прохождения границы
от точки	до точки	
1	2	3
Граница 1(1)	–	–
1	2	–
2	3	–
3	4	–
4	5	–
5	6	–
6	7	по дороге
7	8	по дороге
8	9	по дороге
9	10	по дороге
10	11	по дороге
11	12	по дороге
12	13	по дороге

13	14	по дороге
14	15	по дороге
15	16	по дороге
16	17	по дороге
17	18	–
18	1	–
Граница1(2)	–	–
19	20	–
20	21	–
21	22	–
22	23	–
23	24	–
24	25	–
25	26	–
26	27	–
27	28	–
28	29	–
29	30	–
30	31	–
31	32	–
32	33	–
33	34	–
34	35	–
35	36	–
36	37	–
37	38	–
38	39	–
39	40	–
40	41	–
41	42	–
42	43	по дороге
43	44	по дороге
44	45	по дороге
45	46	по дороге
46	47	по дороге
47	48	по дороге
48	49	по дороге
49	50	по дороге
50	51	по дороге
51	52	–
52	53	–
53	54	–
54	55	–
55	56	–
56	57	–
57	58	–
58	59	–
59	60	–
60	61	–
61	62	–
62	63	–
63	64	–
64	65	–
65	66	–
66	67	–
67	68	–
68	69	–

69	70	–
70	71	–
71	72	–
72	73	–
73	74	–
74	75	–
75	76	–
76	77	–
77	78	–
78	79	–
79	80	–
80	81	–
81	82	–
82	83	–
83	84	–
84	85	–
85	86	–
86	87	–
87	88	–
88	89	–
89	90	–
90	91	–
91	92	–
92	93	–
93	94	–
94	95	–
95	96	–
96	97	–
97	98	–
98	99	–
99	100	–
100	101	вдоль дороги
101	102	вдоль дороги
102	103	вдоль дороги
103	104	вдоль дороги
104	105	вдоль дороги
105	106	вдоль дороги
106	107	вдоль дороги
107	108	вдоль дороги
108	109	вдоль дороги
109	110	вдоль дороги
110	111	вдоль дороги
111	112	вдоль дороги
112	113	вдоль дороги
113	114	вдоль дороги
114	115	вдоль дороги
115	116	вдоль дороги
116	117	вдоль дороги
117	118	вдоль дороги
118	119	вдоль дороги
119	120	вдоль дороги
120	121	вдоль дороги
121	122	вдоль дороги
122	123	вдоль дороги
123	124	вдоль дороги
124	125	вдоль дороги
125	126	вдоль дороги

126	127	вдоль дороги
127	128	вдоль дороги
128	129	вдоль дороги
129	130	вдоль дороги
130	131	вдоль дороги
131	132	вдоль дороги
132	133	вдоль дороги
133	134	вдоль дороги
134	135	вдоль дороги
135	136	вдоль дороги
136	137	вдоль дороги
137	138	вдоль дороги
138	139	вдоль дороги
139	140	вдоль дороги
140	141	вдоль дороги
141	142	вдоль дороги
142	143	вдоль дороги
143	144	вдоль дороги
144	145	вдоль дороги
145	146	вдоль дороги
146	147	вдоль дороги
147	148	вдоль дороги
148	149	вдоль дороги
149	150	вдоль дороги
150	151	вдоль дороги
151	152	вдоль дороги
152	153	вдоль дороги
153	154	вдоль дороги
154	155	вдоль дороги
155	156	вдоль дороги
156	157	–
157	158	–
158	159	–
159	160	–
160	161	–
161	162	–
162	163	–
163	164	–
164	165	–
165	166	–
166	167	–
167	168	–
168	169	–
169	170	–
170	171	–
171	172	–
172	173	–
173	174	–
174	175	–
175	176	–
176	177	–
177	178	–
178	179	–
179	180	–
180	181	–
181	182	–
182	183	–

183	184	-
184	185	-
185	186	-
186	187	-
187	188	-
188	189	-
189	190	-
190	191	-
191	192	-
192	193	-
193	194	-
194	195	-
195	196	-
196	197	-
197	198	-
198	199	-
199	200	-
200	201	-
201	202	-
202	203	-
203	204	-
204	205	-
205	206	-
206	207	-
207	208	-
208	209	-
209	210	-
210	211	-
211	19	-

ОПИСАНИЕ МЕСТОПОЛОЖЕНИЯ ГРАНИЦ



населенного пункта поселок Ложок

План границ объекта

Масштаб 1:12 000



Используемые условные знаки и обозначения:

-  - граница населенного пункта, сведения о которой вносятся в ЕГРН
-  - границы земельных участков, учтенных в ЕГРН

54: 19:16460339 - номер земельного участка учтенного в ЕГРН

• 1 - характерная точка границы населенного пункта

Подпись



Николаев А.А.

Дата фид.!!.

&

20/..г.

ОПИСАНИЕ МЕСТОПОЛОЖЕНИЯ ГРАНИЦ

Граница населенного пункта поселок Шадриха

(наименование объекта, местоположение границ которого описано (далее - объект))

Раздел 1

Сведения об объекте		
№ п/п	Характеристики объекта	Описание характеристик
1	2	3
1	Местоположение объекта	Новосибирская обл, Новосибирский р-н, Шадриха п
2	Площадь объекта +/- величина погрешности определения площади (Р+/- Дельта Р)	231785 кв.м ± 168 кв.м
3	Иные характеристики объекта	–

Раздел 2

Сведения о местоположении границ объекта					
1. Система координат <u>МСК НСО, зона 4</u>					
2. Сведения о характерных точках границ объекта					
Обозначение характерных точек границ	Координаты, м		Метод определения координат характерной точки	Средняя квадратическая погрешность положения характерной точки (M_t), м	Описание обозначения точки на местности (при наличии)
	X	Y			
1	2	3	4	5	6
Граница(1)	–	–	–	–	–
1	462340.46	4209866.22	Картометрический метод	0.10	–
2	462335.43	4209845.50	Картометрический метод	0.10	–
3	462321.36	4209830.58	Картометрический метод	0.10	–
4	462310.68	4209828.00	Картометрический метод	0.10	–
5	462320.06	4209788.30	Картометрический метод	0.10	–
6	462344.78	4209790.80	Картометрический метод	0.10	–
7	462372.95	4209641.20	Картометрический метод	0.10	–
8	462386.65	4209606.20	Картометрический метод	0.10	–
9	462398.91	4209583.42	Картометрический метод	0.10	–
10	462399.75	4209583.97	Картометрический метод	0.10	–
11	462403.85	4209577.69	Картометрический метод	0.10	–
12	462402.32	4209577.08	Картометрический метод	0.10	–
13	462408.80	4209565.05	Картометрический метод	0.10	–
14	462419.40	4209541.80	Картометрический метод	0.10	–
15	462377.31	4209532.80	Картометрический метод	0.10	–
16	462313.80	4209521.70	Картометрический метод	0.10	–
17	462275.18	4209514.92	Картометрический метод	0.10	–
18	462264.80	4209511.67	Картометрический метод	0.10	–
19	462225.20	4209505.84	Картометрический метод	0.10	–
20	462197.17	4209501.68	Картометрический метод	0.10	–
21	462167.29	4209496.76	Картометрический метод	0.10	–
22	462139.75	4209492.83	Картометрический метод	0.10	–
23	462114.57	4209488.87	Картометрический метод	0.10	–
24	462057.43	4209476.80	Картометрический метод	0.10	–
25	462055.28	4209476.99	Картометрический метод	0.10	–

26	462054.78	4209473.49	Картометрический метод	0.10	–
27	461891.98	4209496.13	Картометрический метод	0.10	–
28	461882.97	4209491.29	Картометрический метод	0.10	–
29	461728.63	4209697.58	Картометрический метод	0.10	–
30	461730.46	4209697.06	Картометрический метод	0.10	–
31	461729.79	4209697.97	Картометрический метод	0.10	–
32	461734.52	4209706.17	Картометрический метод	0.10	–
33	461738.83	4209708.40	Картометрический метод	0.10	–
34	461741.49	4209709.73	Картометрический метод	0.10	–
35	461747.50	4209701.61	Картометрический метод	0.10	–
36	461760.98	4209705.19	Картометрический метод	0.10	–
37	461765.14	4209707.54	Картометрический метод	0.10	–
38	461770.10	4209710.67	Картометрический метод	0.10	–
39	461778.90	4209716.97	Картометрический метод	0.10	–
40	461783.18	4209721.20	Картометрический метод	0.10	–
41	461787.08	4209725.60	Картометрический метод	0.10	–
42	461782.26	4209732.56	Картометрический метод	0.10	–
43	461781.15	4209734.45	Картометрический метод	0.10	–
44	461774.39	4209743.96	Картометрический метод	0.10	–
45	461778.27	4209750.10	Картометрический метод	0.10	–
46	461842.62	4209769.94	Картометрический метод	0.10	–
47	461889.08	4209752.39	Картометрический метод	0.10	–
48	461895.80	4209745.96	Картометрический метод	0.10	–
49	461916.20	4209746.68	Картометрический метод	0.10	–
50	461961.86	4209777.04	Картометрический метод	0.10	–
51	461962.58	4209770.83	Картометрический метод	0.10	–
52	461974.84	4209770.84	Картометрический метод	0.10	–
53	462051.46	4209774.06	Картометрический метод	0.10	–
54	462092.03	4209784.29	Картометрический метод	0.10	–
55	462107.40	4209790.98	Картометрический метод	0.10	–
56	462130.92	4209797.92	Картометрический метод	0.10	–
57	462156.80	4209799.16	Картометрический метод	0.10	–
58	462185.78	4209808.86	Картометрический метод	0.10	–
59	462227.74	4209847.19	Картометрический метод	0.10	–

60	462245.80	4209845.44	Картометрический метод	0.10	–
61	462256.07	4209851.08	Картометрический метод	0.10	–
62	462263.81	4209853.18	Картометрический метод	0.10	–
63	462316.98	4209862.23	Картометрический метод	0.10	–
1	462340.46	4209866.22	Картометрический метод	0.10	–
Граница1(2)	–	–	–	–	–
64	463695.62	4215795.28	Картометрический метод	0.10	–
65	463705.73	4215794.64	Картометрический метод	0.10	–
66	463761.66	4215758.50	Картометрический метод	0.10	–
67	463786.14	4215737.54	Картометрический метод	0.10	–
68	463786.97	4215739.37	Картометрический метод	0.10	–
69	463790.50	4215747.20	Картометрический метод	0.10	–
70	463848.89	4215700.71	Картометрический метод	0.10	–
71	463860.83	4215723.31	Картометрический метод	0.10	–
72	463885.26	4215712.21	Картометрический метод	0.10	–
73	463873.14	4215685.16	Картометрический метод	0.10	–
74	463885.25	4215681.50	Картометрический метод	0.10	–
75	463892.92	4215719.24	Картометрический метод	0.10	–
76	463962.22	4215698.23	Картометрический метод	0.10	–
77	463947.76	4215643.93	Картометрический метод	0.10	–
78	463936.28	4215620.34	Картометрический метод	0.10	–
79	463895.14	4215606.84	Картометрический метод	0.10	–
80	463892.34	4215615.40	Картометрический метод	0.10	–
81	463929.85	4215627.70	Картометрический метод	0.10	–
82	463939.29	4215650.32	Картометрический метод	0.10	–
83	463889.89	4215660.58	Картометрический метод	0.10	–
84	463861.26	4215679.34	Картометрический метод	0.10	–
85	463806.42	4215723.01	Картометрический метод	0.10	–
86	463794.18	4215701.67	Картометрический метод	0.10	–
87	463787.51	4215689.51	Картометрический метод	0.10	–
88	463790.36	4215687.86	Картометрический метод	0.10	–
89	463783.70	4215674.38	Картометрический метод	0.10	–
90	463791.30	4215670.70	Картометрический метод	0.10	–
91	463805.34	4215692.67	Картометрический метод	0.10	–
92	463834.86	4215673.60	Картометрический метод	0.10	–

			метод		
93	463821.54	4215658.48	Картометрический метод	0.10	–
94	463838.82	4215648.39	Картометрический метод	0.10	–
95	463830.85	4215639.67	Картометрический метод	0.10	–
96	463852.38	4215621.03	Картометрический метод	0.10	–
97	463878.62	4215595.55	Картометрический метод	0.10	–
98	463851.24	4215565.74	Картометрический метод	0.10	–
99	463838.92	4215565.08	Картометрический метод	0.10	–
100	463833.55	4215554.34	Картометрический метод	0.10	–
101	463825.35	4215549.54	Картометрический метод	0.10	–
102	463811.65	4215542.83	Картометрический метод	0.10	–
103	463774.73	4215517.64	Картометрический метод	0.10	–
104	463765.76	4215505.21	Картометрический метод	0.10	–
105	463755.66	4215496.82	Картометрический метод	0.10	–
106	463717.86	4215506.19	Картометрический метод	0.10	–
107	463694.89	4215514.14	Картометрический метод	0.10	–
108	463694.62	4215513.55	Картометрический метод	0.10	–
109	463690.18	4215514.93	Картометрический метод	0.10	–
110	463687.60	4215515.67	Картометрический метод	0.10	–
111	463686.36	4215516.79	Картометрический метод	0.10	–
112	463646.58	4215527.07	Картометрический метод	0.10	–
113	463601.22	4215550.83	Картометрический метод	0.10	–
114	463607.70	4215563.79	Картометрический метод	0.10	–
115	463600.86	4215570.99	Картометрический метод	0.10	–
116	463583.22	4215574.96	Картометрический метод	0.10	–
117	463564.86	4215559.83	Картометрический метод	0.10	–
118	463547.22	4215574.23	Картометрический метод	0.10	–
119	463553.75	4215584.86	Картометрический метод	0.10	–
120	463554.28	4215585.73	Картометрический метод	0.10	–
121	463559.82	4215594.75	Картометрический метод	0.10	–
122	463560.29	4215595.57	Картометрический метод	0.10	–
123	463563.01	4215600.02	Картометрический метод	0.10	–
124	463576.08	4215622.68	Картометрический метод	0.10	–
125	463587.72	4215642.92	Картометрический метод	0.10	–
126	463617.42	4215694.83	Картометрический метод	0.10	–

			метод		
127	463623.93	4215692.53	Картометрический метод	0.10	–
128	463649.47	4215738.75	Картометрический метод	0.10	–
129	463676.89	4215784.29	Картометрический метод	0.10	–
64	463695.62	4215795.28	Картометрический метод	0.10	–

3. Сведения о характерных точках части (частей) границы объекта

Обозначение характерных точек части границы	Координаты, м		Метод определения координат характерной точки	Средняя квадратическая погрешность положения характерной точки (M _i), м	Описание обозначения точки на местности (при наличии)
	X	Y			
1	2	3	4	5	6
–	–	–	–	–	–

Текстовое описание местоположения границ объекта


Прохождение границы		Описание прохождения границы
от точки	до точки	
1	2	3
Граница 1(1)	–	–
1	2	по дороге
2	3	по дороге
3	4	по дороге
4	5	по дороге
5	6	по дороге
6	7	по дороге
7	8	по дороге
8	9	по дороге
9	10	по дороге
10	11	по дороге
11	12	по дороге
12	13	по дороге
13	14	по дороге
14	15	–
15	16	–
16	17	–
17	18	–
18	19	–
19	20	–
20	21	–
21	22	–
22	23	–
23	24	–
24	25	–
25	26	–
26	27	–
27	28	–
28	29	–
29	30	–
30	31	–
31	32	–
32	33	–
33	34	–
34	35	–
35	36	–

36	37	-
37	38	-
38	39	-
39	40	-
40	41	-
41	42	-
42	43	-
43	44	-
44	45	-
45	46	-
46	47	-
47	48	-
48	49	-
49	50	-
50	51	-
51	52	-
52	53	-
53	54	-
54	55	-
55	56	-
56	57	-
57	58	-
58	59	-
59	60	-
60	61	-
61	62	-
62	63	-
63	1	-
Граница1(2)	-	-
64	65	-
65	66	-
66	67	-
67	68	-
68	69	-
69	70	-
70	71	-
71	72	-
72	73	-
73	74	-
74	75	-
75	76	-
76	77	-
77	78	-
78	79	-
79	80	-
80	81	-
81	82	-
82	83	-
83	84	-
84	85	-
85	86	-
86	87	-
87	88	-
88	89	-
89	90	-
90	91	-
91	92	-

92	93	–
93	94	–
94	95	–
95	96	–
96	97	–
97	98	по границе леса
98	99	по границе леса
99	100	по границе леса
100	101	по границе леса
101	102	по границе леса
102	103	по границе леса
103	104	по границе леса
104	105	по границе леса
105	106	–
106	107	–
107	108	–
108	109	–
109	110	–
110	111	–
111	112	–
112	113	–
113	114	–
114	115	–
115	116	–
116	117	–
117	118	–
118	119	–
119	120	–
120	121	–
121	122	–
122	123	–
123	124	–
124	125	–
125	126	–
126	127	–
127	128	–
128	129	–
129	64	–

**ОПИСАНИЕ МЕСТОПОЛОЖЕНИЯ ГРАНИЦ
населенного пункта поселок Шадриха
План границ объекта**

Масштаб 1:25 000



Используемые условные знаки и обозначения:

- граница населенного пункта, сведения о которой вносятся в ЕГРН

- границы земельных участков, учтенных в ЕГРН

54:19:16460339 - номер земельного участка учтенного в ЕГРН

• 1 - характерная точка границы населенного пункта



Подпись

Николаев А.А.

Дата "01/11" .е- g 20/ г.